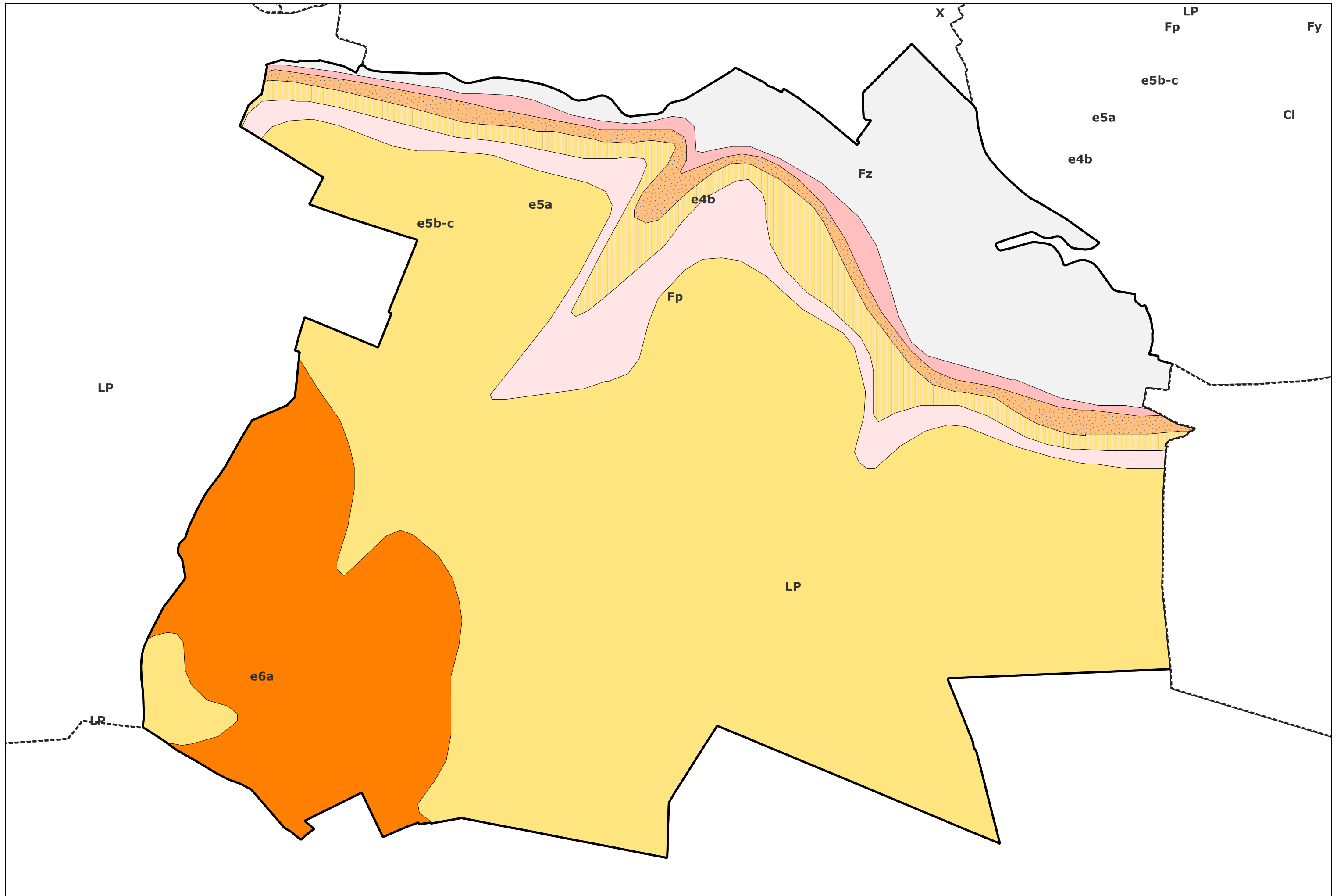









Carte géologique des sols de la commune de Cramoisy



Légende de la carte géologique de la commune de Cramoisy

-  Fz, Alluvions récentes : argiles et limons, parfois tourbeux - 2
-  Fp, Cailloutis des plateaux (Pliocène) - 8
-  LP, Limons argileux des plateaux, à composante loessique - 26
-  e6a, Sables d'Auvers et Sables de Beauchamps (faciès "Auversien") (Bartonien inférieur indifférencié) - 49
-  e5b-c, Calcaire grossier et Calcaire à cérithes (Lutétien moyen et supérieur) - 56
-  e5a, Calcaires et sables glauconieux ("Glaucanie grossière"), Calcaire à Nummulites laevigatus ("Pierre à Liards") (Lutétien inférieur) - 62
-  e4b, Argile de Laon, Sables de Cuise s.l. (faciès "Cuisien" indifférencié) (Yprésien supérieur) - 64