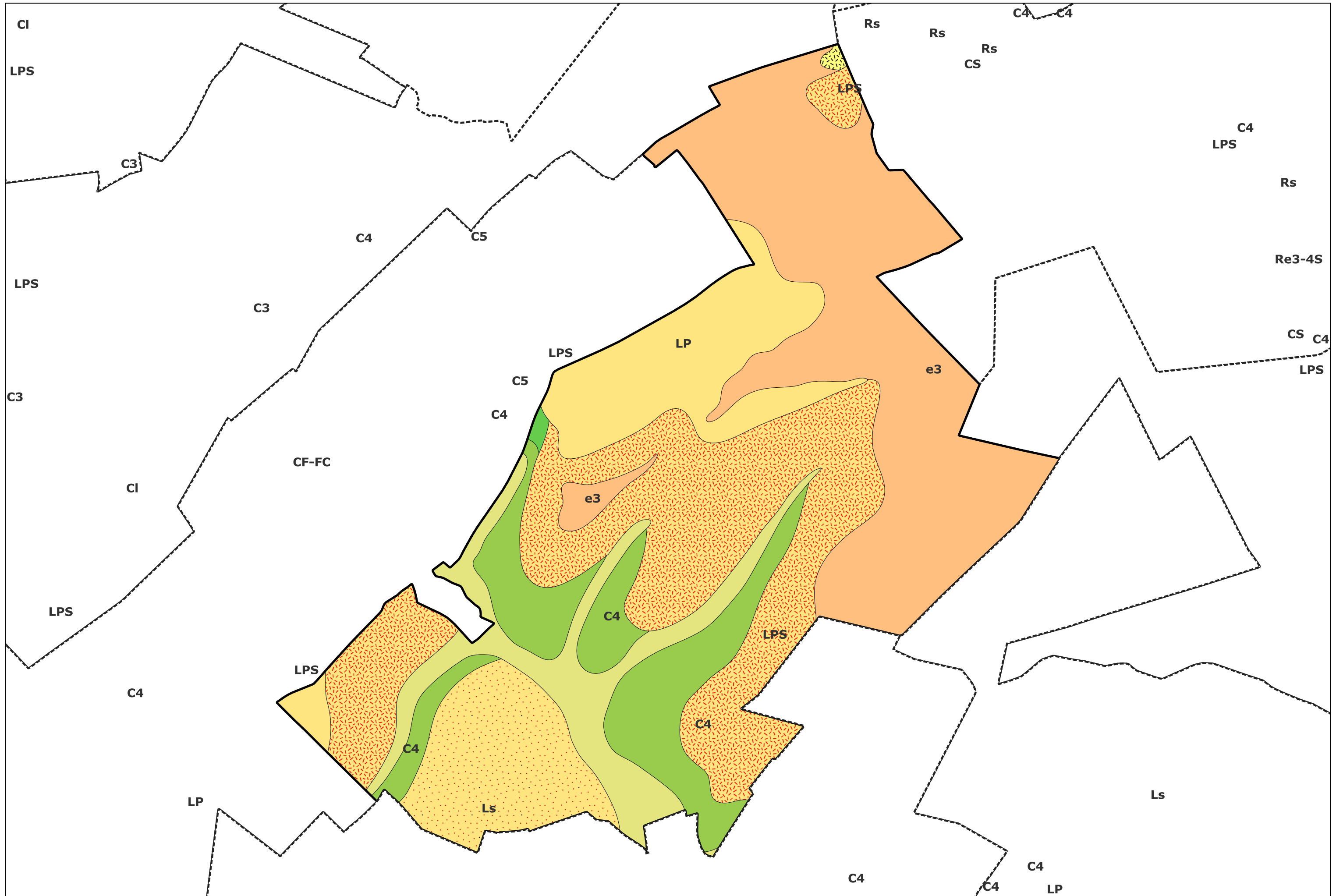










Carte géologique des sols de la commune de La Hérelle



Légende de la carte géologique de la commune de La Hérelle

-  CF-FC, Colluvions de dépressions, limons de fond de vallée sèche et de piedmont - 9
-  CS, Limon de pente à silex colluvionné - 23
-  LP, Limons argileux des plateaux, à composante loessique - 26
-  Ls, Limons sableux des plateaux : mélange de limons argileux et de sables tertiaires - 27
-  LPS, Limon à silex : limon argileux à fragments de silex, en plateau et colluvionné sur pente - 29
-  e3, Sables à débris coquilliers et sables à débris ligniteux ("Sables de Bracheux") (Thanétien supérieur) - 72
-  C5, Craie blanche à silex à bélemnites (Campanien) - 78
-  C4, Craie blanche à silex à *Micraster coranguinum* (Santonien) - 79