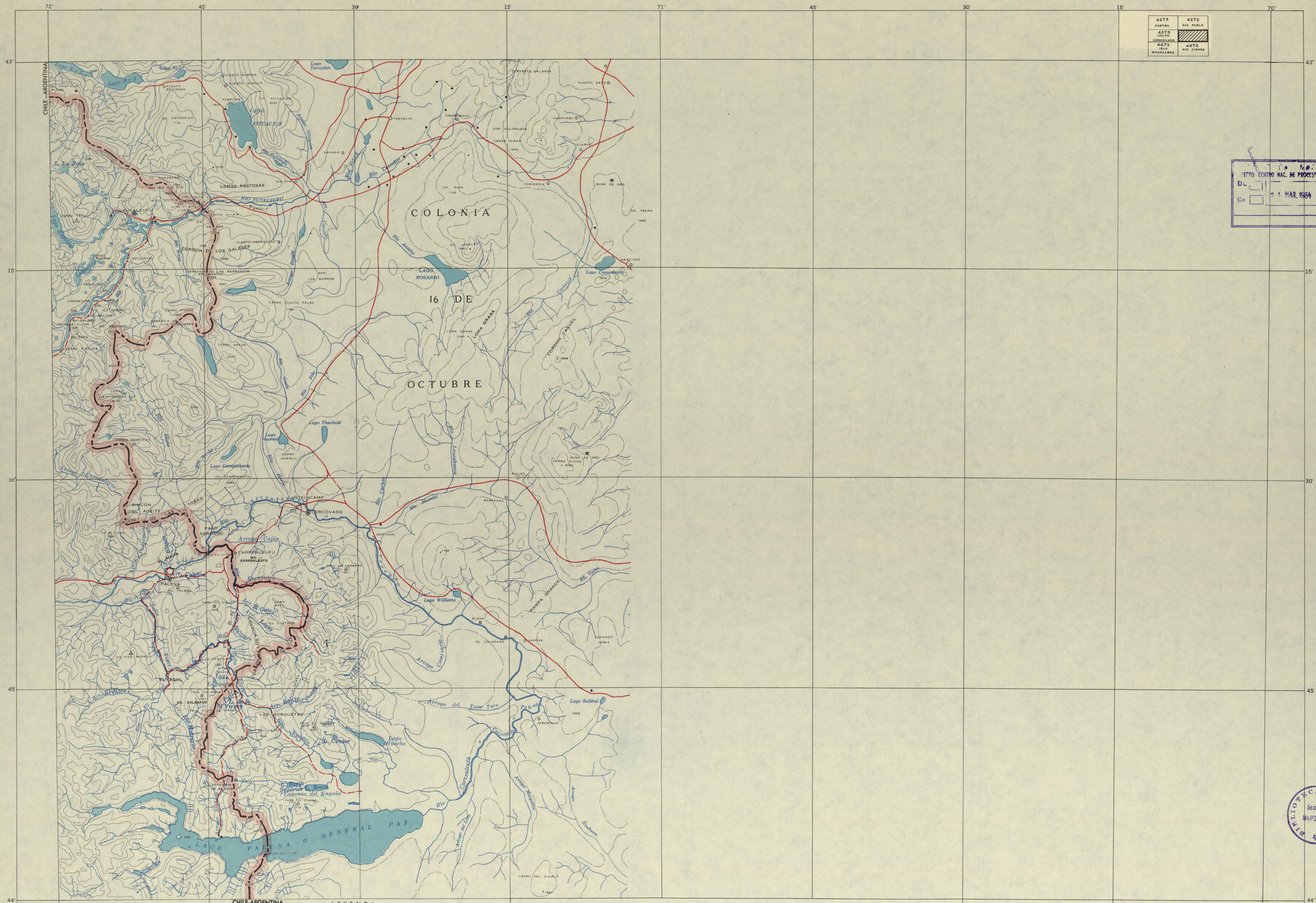



4273	4272
CARTO	RIO PUECO
4373	4372
CORONADO	LA
4473	4472
ISLA	RIO CIENES
MAGDALENA	

CENTRO NAC. DE PROCESES TECNOL. L
 DE [] MAR. 1954
 CR []




INSCRIPCIÓN N° 13681

- LEYENDA**
- Camino de 1.ª clase
 - Camino de 2.ª clase
 - Camino provisional y senderos
 - Ferrocarriles
 - Canales de riego
 - Cortes del terreno
 - Terrano enagadizo
 - Faros
 - Rocas
 - Campo de Aviación Militar
 - Aeropuerto Civil
 - Aeropuerto Civil y Militar (mixto)
 - Campo de Aviación



- VALOR DEL DIAGRAMA**
- COMPILACION DE FOTOGRAFIAS TRIMETROGON
 - LEVANTAMIENTO EFECTUADO POR LA COMISION MIXTA DE LIMITES CHILE - ARGENTINA
 - RESTITUCION DE FOTOGRAFIAS OBLICUAS FACH
 - INFORMACION DE MAPAS APROXIMADOS
 - TRIGONOMETRICOS
 - HITOS O LOCALIDADES
 - POSESIONES
- EN ESTA RECOPIACION LOS ANTECEDENTES ALTIMETRICOS MEJORARON. POR LO TANTO NO EXISTE UN CALCE EXACTO CON LAS HOJAS 4373 Y 4472.



ESCALA 1:250.000

