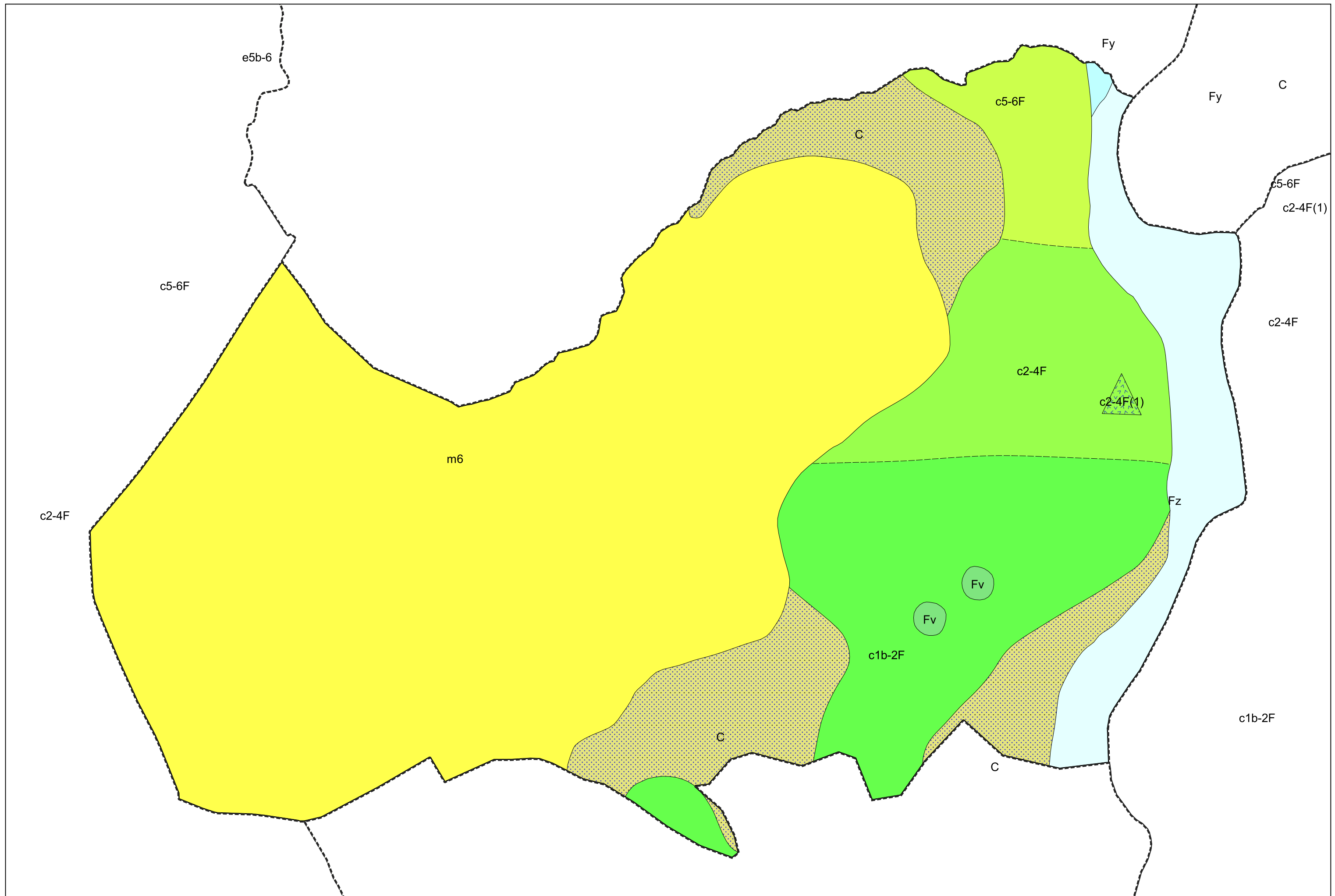











Carte géologique des sols de la commune de Artiguemy



Légende la la carte géologique de la commune de Artiguemy

	C, Colluvions, dépôts de pente indifférenciés - 5
	Fz, Alluvions fluviales actuelles et subactuelles - 13
	Fy, Alluvions du stade du retrait glaciaire - 14
	Fv, Alluvions anciennes du Gunz et du Donau - 20
	m6, Pontien : Argiles à galets et graviers, sables - 50
	c5-6F, Campanien - Maastrichtien : Flysch marneux - 79
	c2-4F, Turonien - Santonien : Flysch calcaire, calcarénites, microbrèches, marnes gréseuses - 89
	c2-4F(1), Turonien - Santonien : Microbrèches - 90
	c1b-2F, Cénomaniens moyen - Turonien : Flysch gris, marnes grises, calcaires argileux, argiles sombres, grès - 94

