

用適校學等中

圖地國本代現

部政內

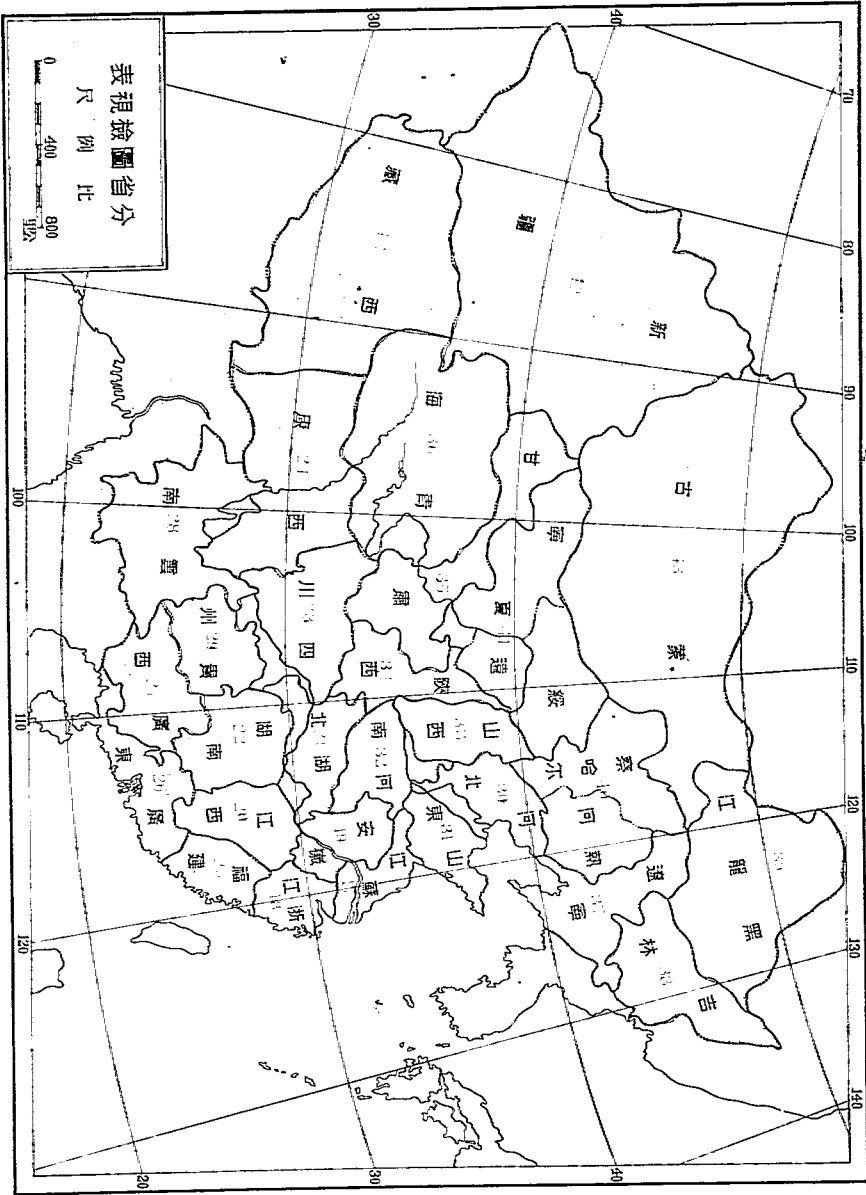
會員委查審圖地陸水

定 審

振 王 聰思屠

纂 編

行印社學地輿界世



分省图比例尺表

0 400 800 1200

mta
 (633.5)
 1



此項地圖係由本館代為發行其內容之詳盡與否均與本館無涉其一切責任均由發行人自負

地 圖 發 行 許 可 證

中華民國
 二十五年
 十一月二十五日
 字第五一號



內政部 為

發給發行許可證事據費其地字第
 呈送現代本國地圖一件經審查
 可行合行發給地字第五一號
 發行許可證此證

計開

發行人姓名房廷璽
 圖表名稱現代本國地圖
 出版處所世界書局
 出版次數為壹版
 初版發行日期二十五年十一月
 本版有效期間自二十五年十一月
 右給費其地字第五一號收執

計開



3 1764 8920 5

序言

編製地圖，爲至繁重之工作，編中國圖尤甚。一則以中國尙無大三角測量之全國圖，須取材於各地之各種實測圖，而此各種實測圖，另星散布，搜羅非易；二則卽搜羅完備，而各圖之來源不同，主觀互異，測法及精粗又不相侔，欲其溶於一爐，合而爲一，不特工程艱鉅，且接準之處，往往差以毫釐，謬以千里，故在今日，欲製一完善無訛之中國圖，實萬分困難之事，嚴格言之，且竟不可能也。

本社向以編製地圖，供學校社會之需要爲職志。往者亦曾編「中華形勢一覽圖」，「中華最新形勢圖」以問世。圖之藍本，爲清初之內府一統輿圖，固無庸諱言，惟亦曾博採最近之各種實測圖，加以整理抉擇，考核之工作，以冀減少錯誤，作較善之貢獻。蓋當時固不能屏棄數百年之舊圖，作徹底改造，惟求比較同時之同等地圖，或能略勝一籌，已爲莫大之希望矣。

然而時代之輪，日進無已，科學之進步隨之。見於地圖者則爲曩昔日政區爲界之彩色劃分，與除去矯揉造作之松毛形山脈，而代以表示地形，辨別原隴之等高線色層，在歐美日本之地圖，早見先例。蓋等高線色層之地圖，固較能顯示地形之真相，而尤能推想及於人地之關係，爲地圖進步一象徵也。故在數年前，本社同人，亦曾致力於此，搜集中外各種實測圖，孜孜於編製一用等高線色層表示地形之新圖，以冀步歐美之後塵，在我國地圖中放一異彩。惟以所搜集各圖之詳略不一，測法不同，基點高度不齊，清理而歸納之，工程艱鉅，卒難期於短時間完成。

民國二十二年八月，申報爲紀念其六十周年，出版一中國分省新圖，爭先快靚，固蔚然一等高線色層之地圖，何其與吾人之意旨相符合！二十二年四月，其正式之紀念品中華民國新地圖又出版，縱覽其序文例言，知集多數學者之精神，費四年之光陰，耗鉅萬之資財，盡地質調查所十餘年搜集珍藏之圖籍爲參考，始克竣工，然而出版以後，論者蜂起，猶多求全之毀，由此可知今日欲編製一完善之中國地圖，確爲不易之工作也。

本社爲規模非宏之私人組織，以才力財力及搜羅之圖籍言，均不足與申報館地質調查所相提並論，編製中之地圖，欲其正確無訛，超越於申報紀念品以上，自所難期，卽使始終其事，卒底於成，則我國今日亦更何貴有此，苟爲覆轍之用，毋寧束之高閣。

况吾人主旨，原期編製一適於中等學校教學及普通參考所需之較新地圖，取材非繁，以中華民國新地圖爲底本，固已足用，爲求速成，則亦何妨變更計劃，借助他山。雖知中華民國新地圖，未必十分正確，且亦發見不少錯誤點，然我國今日，更何往以求比較更正確之地圖爲底本，惟有以見聞所及，詳採博考，更加以謹慎之審訂而已。

至於編輯之綱要，須約略言者：

各省各地方分圖以外，對於地理上重要事項，作全國綜合之研究者，包羅不厭其多，分析不厭其繁，蓋此乃研究各省各地方地理之綱領，亦國人切要之地理知識也。惟於地質一項，以我國調查未周，尙無完全之地質圖可據，惟有暫付闕如。

各省各地方之分圖，比例自以劃一爲宜，惟以我國幅員廣大，劃分之廣狹，至不一律，如新疆省之面積，大於浙江省十六倍有餘，欲其以同一比例，置於同一圖幅之內，烏乎其可；卽以內地諸省，廣狹相差不甚者言，各省之形狀不一，同一比例，亦必至大小不倫。况縮一省一地方之大，於縱橫數公寸之圖幅中，地位必宜十分經濟，故吾人主張，每省每地方所占之面積，必擴至圖幅中最大之極限，而置比例之大小於不顧；蓋各省各地方之大小，原有隨圖伸縮之比例尺，可以推算也。

圖後附說，頗有人主張廢除，其意以爲地圖爲一用，附說又爲一用，且附說爲作地理教科書或作地理論文者事，故世界通行之地圖，皆無附說，其說非不振振有辭。然吾人經再四考慮，覺附說亦自有其存在之價值。如圖說同在一處，參閱不必他求，一也。圖之所載，有說更明，如錫礦山與水口山，在圖同用一礦記號，觀說則知錫礦山所產爲錫礦，水口山所產爲鉛鋅礦，其最近之產量幾何，二也。教科書所選材料，以我國地大而行政區之劃分甚繁，受課程時間之支配，似嫌簡略，學生受課覽圖之餘，又可以附說爲參考補充之資料，三也。且我國今日，出版之書籍，雖汗牛充棟，而對於地理上之資料，多散在各處，雖有幾部專著，而巨帙昂價，購置不易，合各地圖之附說外，更安得權翰一般地理知識之著述耶？故吾人非特不主張廢除附說，且主張對於附說，不吝篇幅。

茲者本圖殺青有期，將以問世，爰將編製之經過及大旨，綴列數言，希海內 賢達賜教焉。

民國二十五年八月

編輯例言

- 一 本圖以供給中等學校教學之用爲主旨，取材不求其繁，亦不過簡，對於普通參考，亦大略足用。
- 二 本圖圖幅之分配，除各省及蒙、藏、二自治地方之分圖外，凡全國之政區地形、水系、氣象、人口、種族、語言、農產、礦產、交通、商埠等等地理上重要之事項，皆分類繪列一圖或二圖，作綜合之指示，使閱者於研究各省各地方之地理以前，先明瞭全國之概況，作研究分圖之綱領。於各種分類綜合圖以前，則冠以天文及世界圖，使閱者略具整個宇宙之知識，與明瞭我國在世界之地位。最後殿以近代中國疆域變遷圖，及中山先生建國方略圖，使國人警惕於國土之日削而自競，緬懷先哲建國之計劃以促其實現。總計凡四十四圖。
- 三 各省分圖，大抵省各一圖，惟熱河及察哈爾合爲一圖，綏遠及寧夏合爲一圖，以其地較荒涼，毋須有更多之材料已足應用，且求與其他分圖詳略大略相稱也。南京、上海、北平、天津、青島、西京等直轄市，及威海衛行政區、東省行政區，以面積狹小，皆列入於原屬之省區內，不復分列。
- 四 本圖所取地名，除縣及設治局外，大概以扼形勢、結交通、饒物產、萃商業之市鎮爲限，其取舍大抵依據郵政地圖，在內地各省，有二等郵政局者，（江蘇南部、浙江北部）以圖幅過小，間有無法列入，不得已舍去者除外。在邊疆各省，有郵政代辦所者，大抵盡行收羅，故全國比較重要之市鎮，大概可無遺漏。
- 五 本圖於各省各地方之分圖外，凡重要都會、繁盛商埠、形勝港灣、著名古蹟、重要積區、沿邊失地等，皆擇要附列插圖，以資參閱。
- 六 本圖對於地面上最近發現之變遷，如陝西洛水本入渭水以轉注黃河，後逕自入河，今以黃河東遷，洛水又入渭轉注河；遼寧西遼河與東遼河，本在三江口合流，今合於三江口南十餘公里處，皆亟爲改正，以符實際。
- 七 本圖地形，用等高線及色層表示，由海平面起至海拔四百公尺間之區域，用綠色表示，其間復分三層，設色由深而淺，以示地形由低而高。海拔四百公尺至二千公尺間之區域，用淡褐色表示，海拔二千公尺以上，用深褐色表示，其間亦各分三層，設色由淺而深，以示設色愈深，則拔海愈高。雪線以上

之高山區域，用白色表示，以示終年積雪不消。海之深度，用藍色表示，於二十公尺及四十公尺處劃分三層，海底愈深，設色亦愈深。故陸地之高低，海底之深淺，可展圖一覽而知。

八 本圖附說，每圖一篇，彙列於圖後，取材務求新穎，文字務求淺明，總計三十餘萬言，供中學生及普通一般人參考之用，已有餘裕。

九 本圖附說，除首列諸總圖，最後之疆域變遷圖，建國方略圖，因宜取材外，各省各地方分圖，均分總說，自然地理，人文地理，地方誌四總項，以下更細為條分，有條不紊，檢閱甚為便利。

十 本圖附說，對於地文與人文相互之點，均特別注意闡明之。而於舊時地理上沿誤之點，如說黑龍江南源為克魯倫河；四川省、陝西省有縱列之劍門、鹿頭、梁山、橋山等山脈，為沱江、嘉陵江、黃河、洛水之分水嶺，湘離二水同源於海陽山等，訂正不遺餘力。

十一 本圖製圖工作，完全由張世奇、申屠焄二君任之，其繪製之精工，有目共賞，書此聊誌感忱。

十二 本圖於二十五年八月付梓。近來我國政區之變動甚劇，交通之建設猛進，地圖面目，例須隨時變換，付梓後變遷之點，當俟再版時改正之。惟本圖雖經編輯者極意經營，訛謬之點，終恐難免，如荷賢達賜教，匡其不逮，感甚！幸甚！

民國二十五年八月

王 振

本圖自出版後，蒙學校社會人士採用，銷路徧於全國及南洋，愈認足為研究現代地理學之助。然編者何能以此自滿，爰經同人多次研討之結果，覺首列諸總圖，尚有增列全國土壤圖與重要城市圖之必要，因亟為增補圖說，覺圖幅較小，披閱太費目力，不惜盡棄舊版，擴大圖面重製新版，覺裝訂圖說前後分別，不便同時參閱，因改為活頁裝訂本，庶幾原版之缺點，經此改進之後得以銷除略盡。至於內容之改進，如改正原有錯誤，加列新築鐵路公路，增補重要市鎮，以及改換更明豔彩色等等，自屬每版應作之事，不遑詳舉，惟最近政府明令，將四川省舊雅州寧遠二府屬劃入西康省，以本圖此版已付梓人，且牽動他圖甚多，改版非易，不得已僅能於四川西康二國中旁註紅字表明之，此則又編者所宜聲明而冀閱者之諒之也。

二十七年九月重製版王振再識

現代本國地圖目次

- 第一圖 天文圖
- 第二圖 世界列國圖
 - (附)世界主要國面積及人口比較圖
- 第三圖 中國政區圖
- 第四圖 中國地形圖
- 第五圖 中國水系流域圖
 - (附)歷代黃河變遷圖
- 第六圖 中國氣象圖
 - 分中國氣候區域圖 中國等氣溫區域圖
 - 中國等雨量區域圖 中國風向及風暴途徑圖
- 第七圖 中國土壤圖
- 第八圖 中國人口圖
 - 分中國人口分佈圖 中國人口密度圖
- 第九圖 中國民族語言圖
 - 分中國民族分佈圖 中國語言區域圖
- 第十圖 中國農產分佈圖一
 - 分農田分佈圖 農戶分佈圖 稻米分佈圖 小麥分佈圖
- 第十一圖 中國農產分佈圖二
 - 分雜糧分佈圖 大豆花生分佈圖 絲棉分佈圖 茶葉煙草
- 第十二圖 中國礦產分佈圖一
- 第十三圖 中國礦產分佈圖二
- 第十四圖 中國交通圖
- 第十五圖 中國重要城市圖
- 第十六圖 中國商埠圖
- 第十七圖 南京市 江蘇省 上海市圖
 - (附)國都南京形勢圖 鎮江省會形勢圖 吳縣附近名勝圖
 - 鎮山四郊圖 連雲市形勢圖 上海市中心及商埠區圖
- 第十八圖 浙江省圖
 - (附)杭州城市拱宸橋商埠及西湖名勝詳圖 鄞縣城郊圖
 - 鎮海口形勢圖 象山港形勢圖 青泥港略圖 二門港形勢圖 甌江口略圖
- 第十九圖 安徽省圖
 - (附)懷甯省會圖 蕪湖附近圖 蚌埠街市圖
- 第二十圖 江西省圖
 - (附)南昌省會圖 九江街市圖
- 第二十一圖 湖北省圖
 - (附)武漢三鎮形勢圖 宜昌城市圖 大冶鐵礦區略圖
- 第二十二圖 湖南省圖
 - (附)長沙省會城市圖 常德城市略圖 岳陽附近圖
- 第二十三圖 四川省圖
 - (附)成都省會圖 重慶及江北圖 萬縣附近略圖 長江三
- 重要津險圖
- 第二十四圖 西康省圖
- 第二十五圖 福建省圖
 - (附)閩侯省會及南台圖 廈門及鼓浪嶼圖 閩江口形勢圖
 - 三沙海形勢圖 沙埕港略圖

第二十六圖 廣東省圖

(附) 粵江三角洲附近詳圖 廣州城勢圖 香港九龍圖

澳門形勢圖

第二十七圖 廣西省圖

(附) 邕甯省會圖 桂林城市圖 蒼梧街市圖

第二十八圖 雲南省圖

(附) 昆明省會圖 滇邊喪失地圖

第二十九圖 貴州省圖

(附) 貴陽省會圖

第三十圖 河北省 北平市 天津市圖

(附) 北平市區及附近各勝圖 北平城詳圖 天津市區圖

清苑城郊圖

第三十一圖 山東省 青島市 威海衛行政區

(附) 濟南城市及商埠圖 煙台形勢圖 青島市街圖 威海

衛形勢圖

第三十二圖 河南省圖

(附) 開封省會城市圖 洛陽及百工圖 洛陽附近各勝古蹟

鄭縣城市圖

第三十三圖 山西省圖

(附) 陽曲省會圖 大同城市圖

第三十四圖 陝西省圖

(附) 長安附近各勝古蹟圖 長安城市圖 南鄭四郊略圖

第三十五圖 甘肅省圖

(附) 蘭州形勢圖

第三十六圖 青海省圖

第三十七圖 遼寧省圖

(附) 瀋陽城市及近郊圖 葫蘆島形勢圖 安東城市及詳境

新義州略圖 營口附近略圖 大連街市港埠圖 旅順

吳塞圖

第三十八圖 吉林省圖(附東省行政區)

(附) 承吉城郊圖 鎮江街市圖 長春城市圖

第三十九圖 黑龍江省圖(附東省行政區)

(附) 龍江省會圖 隨濱附近邊界圖 東北邊疆喪失地略圖

第四十圖 熱河省 察哈爾省圖

(附) 承德附近圖 萬全城市圖

第四十一圖 綏遠省 寧夏省圖

(附) 歸綏城郊圖

第四十二圖 新疆省圖

(附) 迪化省會圖 帕米爾全境略圖 西北邊疆喪失地

第四十三圖 蒙古地方圖

(附) 庫倫附近圖

第四十四圖 西藏地方圖

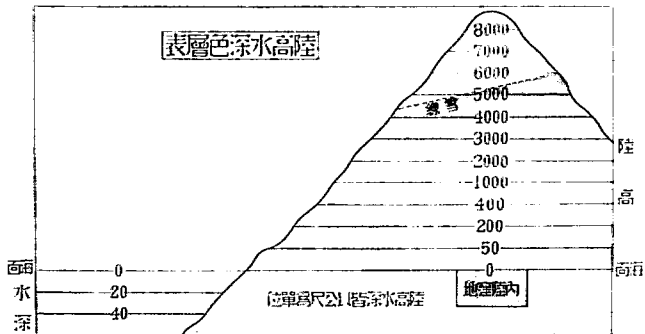
(附) 拉薩附近圖

第四十五圖 中國疆界變遷圖

第四十六圖 孫中山先生建國方略圖

附 說 目 次

天文地理概述	頁數 一—三	廣西省	三—四—三七
世界與中國	三一—五	雲南省	三七—四〇
中華民國總說	五—七	貴州省	四〇—四二
中國地形概述	七—九	河北省	四二—四五
中國水系流域概述	九—一二	北平市	四五—四六
中國氣候概述	一二—一四	天津市	四六
中國人口概述	一四—一五	山東省	四六—四九
中國民族概述	一五—一七	青島市	四九—五〇
中國語言概述	一七—一八	威海衛行政區	五〇
中國農產概述	一八—二三	河南省	五〇—五三
中國礦產概述	二三—二七	山西省	五三—五七
中國交通概述	二七—三〇	陝西省	五七—六〇
中國商埠概述	三〇—三六	甘肅省	六〇—六三
中國土壤概述	三七—三八	青海省	六三—六五
中國重要城市略誌	二八—四〇	遼寧省	六六—六九
南京市	分省誌頁數 一	吉林省	六九—七二
江蘇省	一—四	東省行政區	七二
上海市	四	黑龍江省	七二—七五
浙江省	四—八	熱河省	七五—七六
安徽省	八—一一	察哈爾省	七六—七八
江西省	一一—一四	綏遠省	七八—八〇
湖北省	一四—一八	寧夏省	八〇—八一
湖南省	一八—二一	新疆省	八一—八五
四川省	二一—二五	蒙古地方	八五—八八
西康省	二五—二七	西藏地方	八八—九〇
福建省	二七—三〇	中國近代喪失地略誌	九〇—九三
廣東省	三〇—三四	孫中山先生建國方略學要	九三—九七

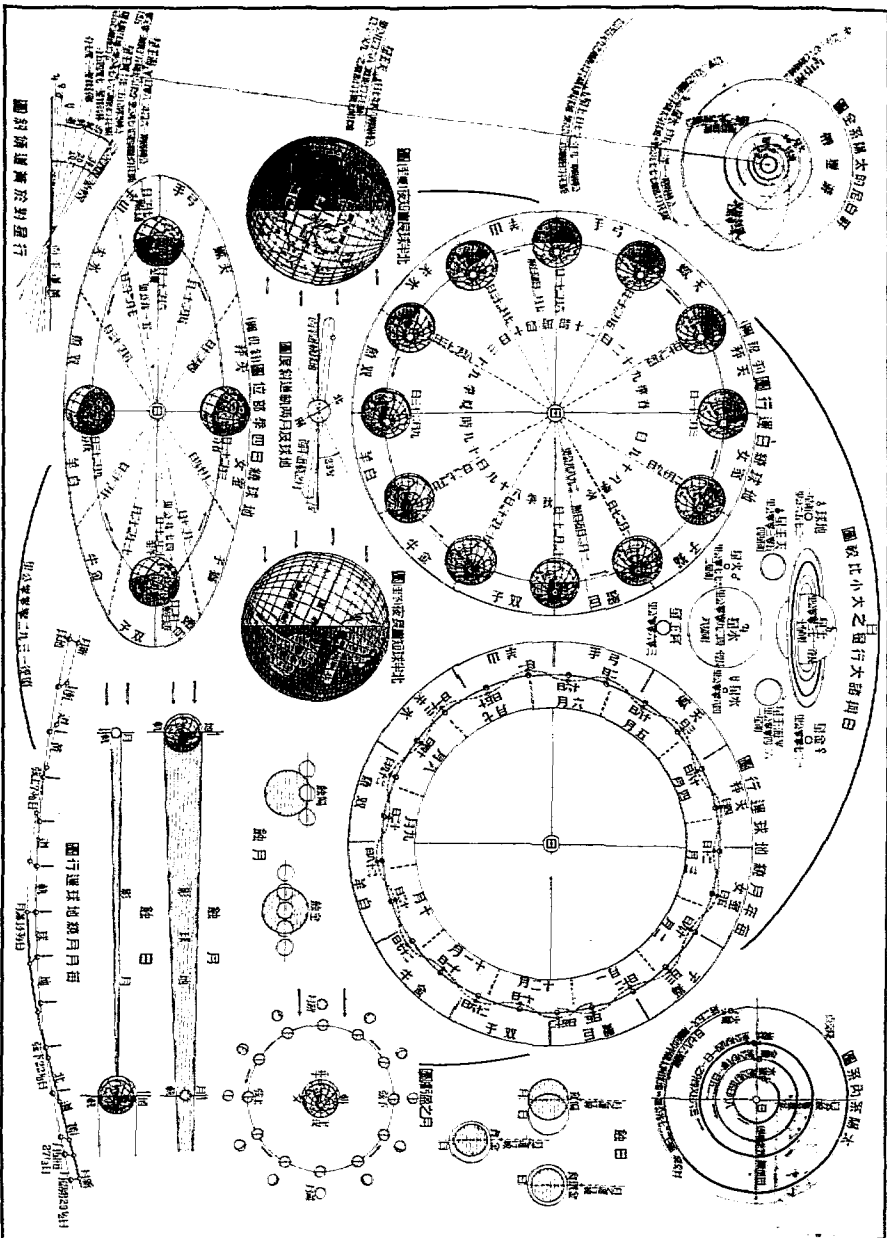


例 圖

此依均餘外者列圖有界國總類分各除

縣	省	轄	直	國	界	蒙	自	國	柳	長	隰	沙	於	運	湖	河	高	山
治	轄	行	會	都	界	蒙	治	界	牆	城	地	漠	河	道	泊	流	峯	岡
○	◎	▲	⊙	⊕	⊖	⊗	⊘	⊙	⊚	⊛	⊜	⊝	⊞	⊟	⊠	⊡	⊢	⊣
寺	界	古	陵	採	關	航	大	公	未	已	陸	水	蒙	蒙	村	重	設	
宇	碑	蹟	墓	礦	隘	路	道	路	成	成	路	路	藏	藏	鎮	要	治	
卍	▲	⋯	▲	×	⊖	⊚	⊛	⊜	⊝	⊞	⊟	⊠	⊡	⊢	⊣	⊤	⊥	

天文圖



圖說比小大之行星大略則日

圖說比小大之行星大略則日

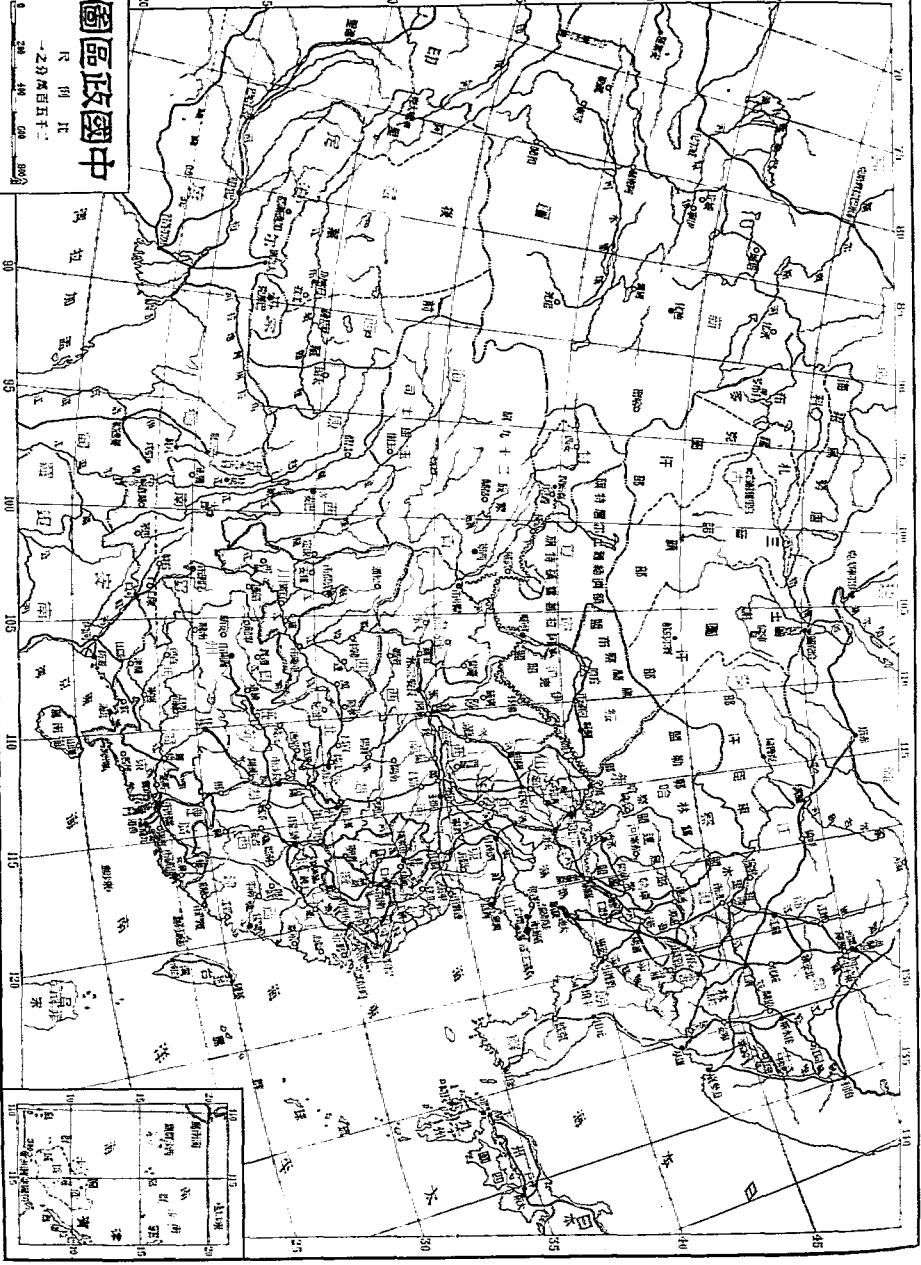
圖說比小大之行星大略則日

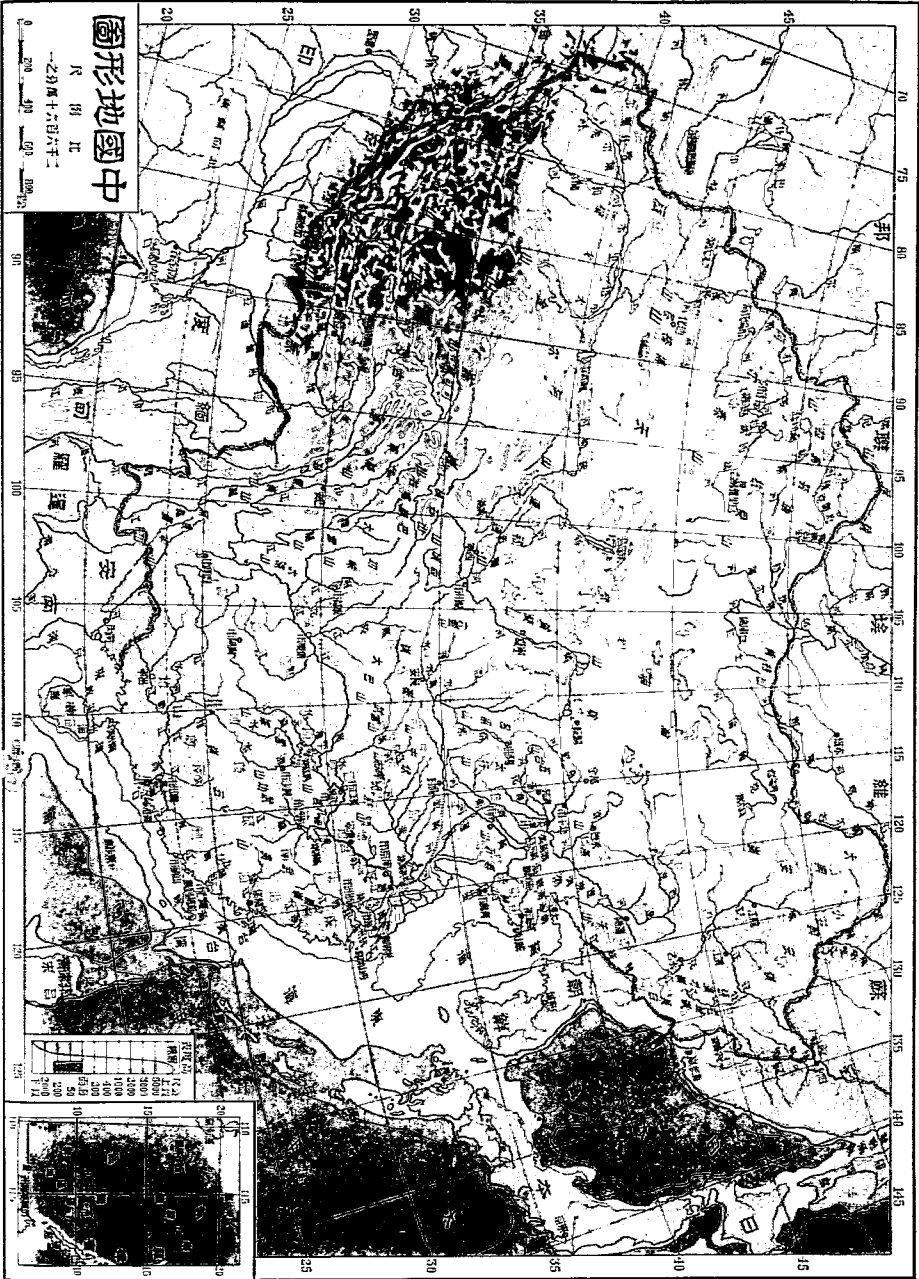
圖說比小大之行星大略則日

圖說比小大之行星大略則日

中國政區圖

比例尺
1:20,000,000






中國地形圖

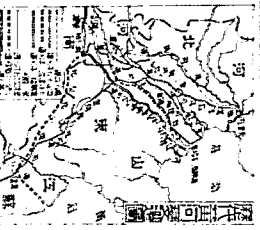
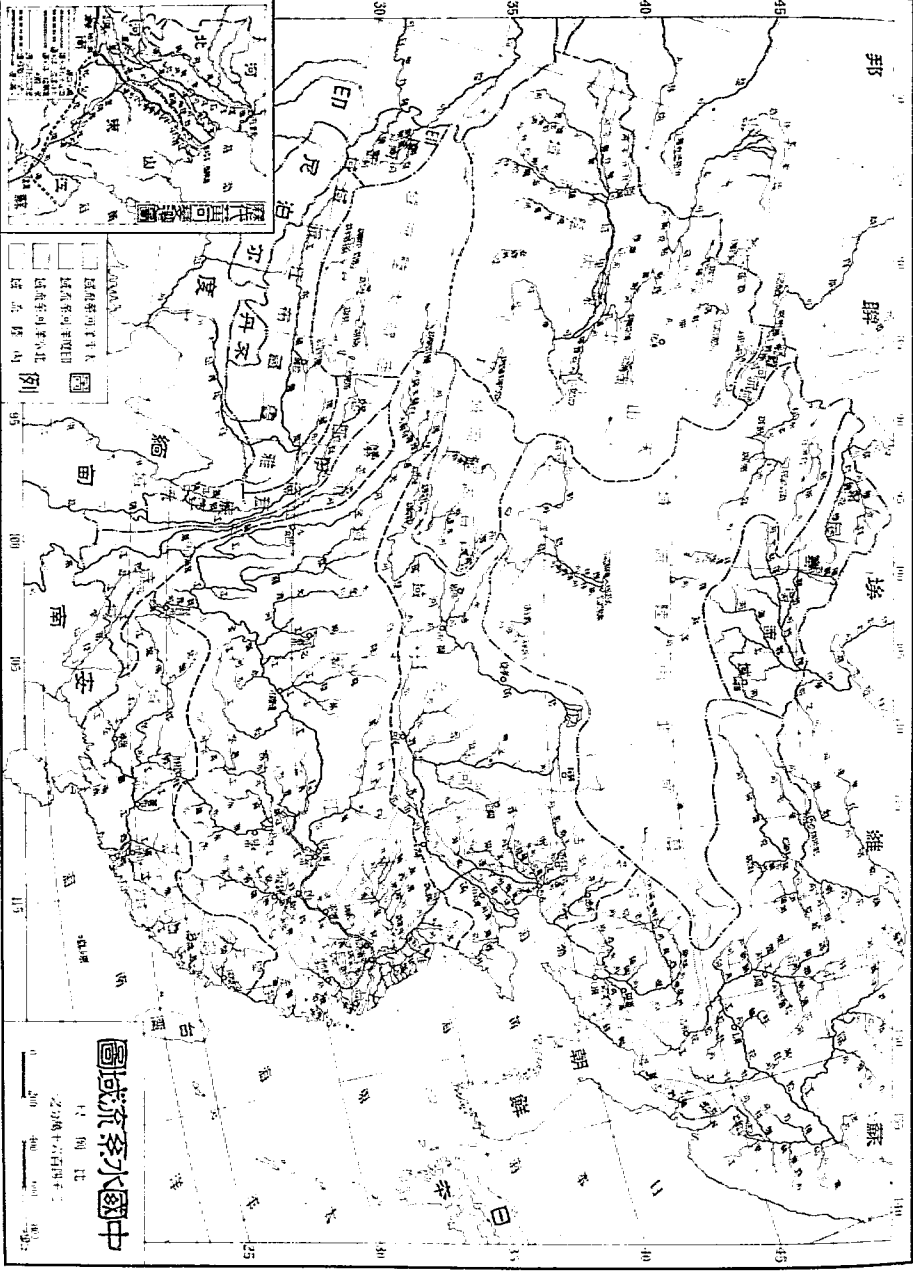
比例尺 1:200,000

一九三六年六月二日

0 200 400 600 800 1000 1200

高度 (公尺)	顏色
1,225	深褐色
1,000	褐色
500	淡褐色
200	淡綠色
100	綠色
50	深綠色
20	藍色
10	深藍色





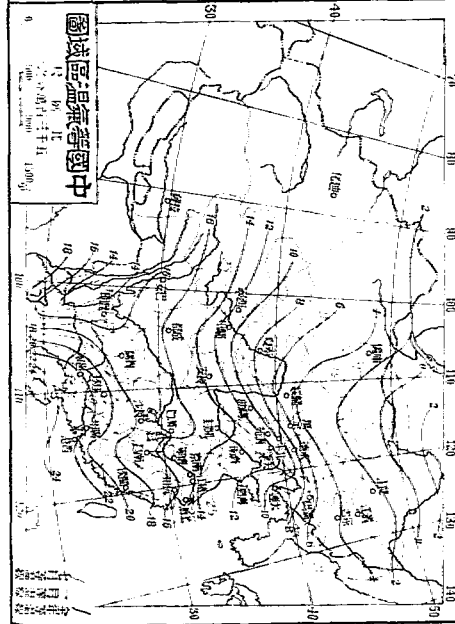
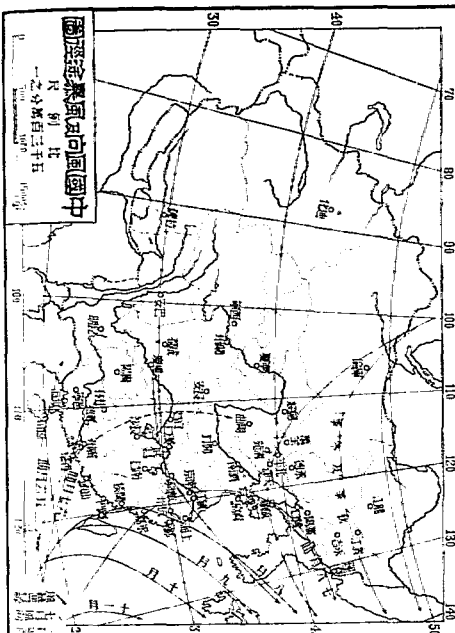
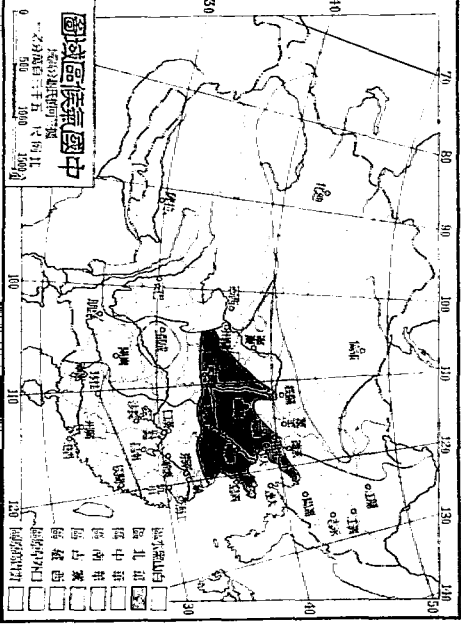
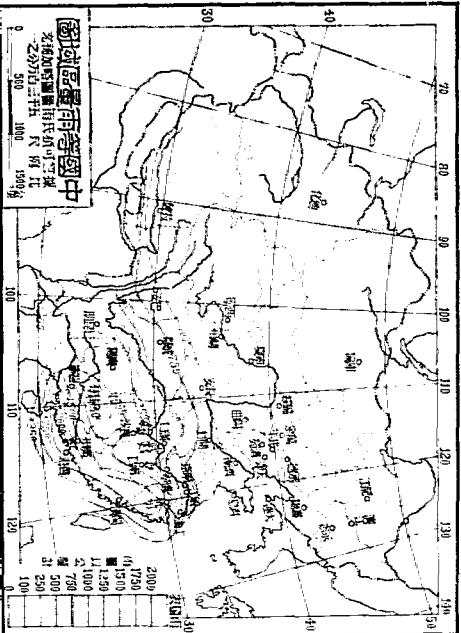
- 圖例
- ▣ 沿河各州府縣
 - ▣ 沿河各州府縣
 - ▣ 沿河各州府縣
 - ▣ 沿河各州府縣

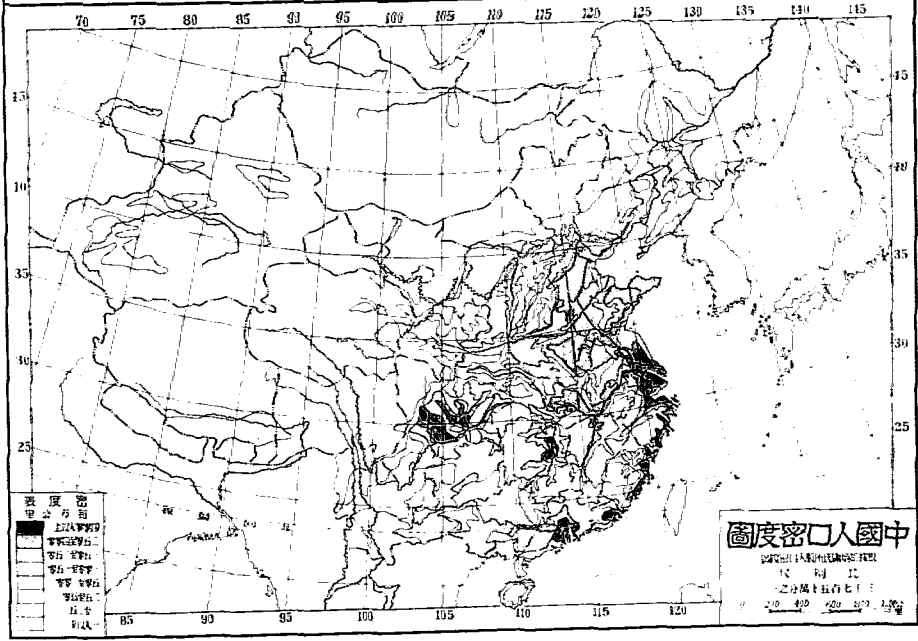
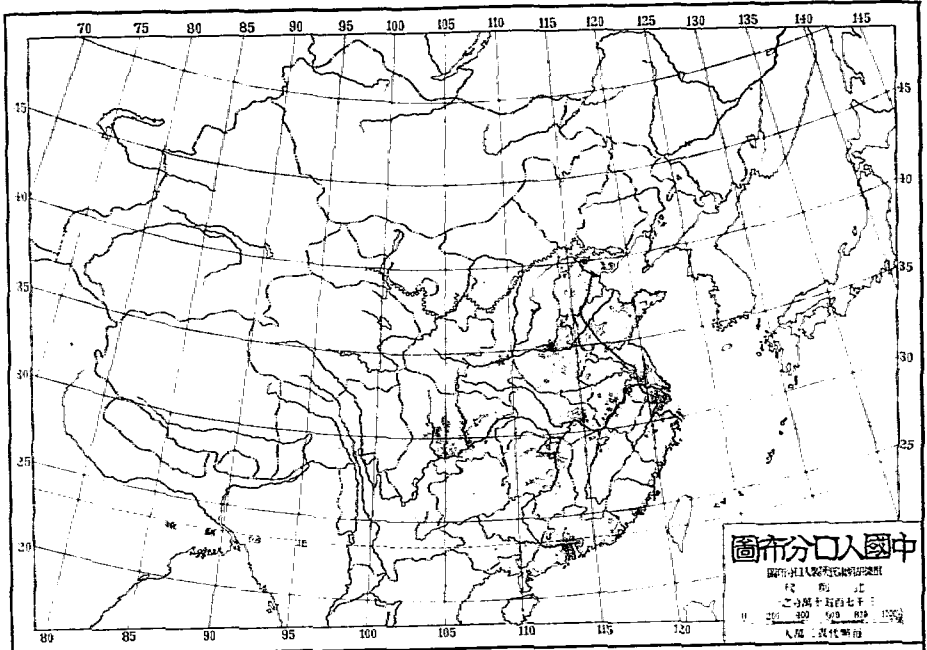
中流黃河圖

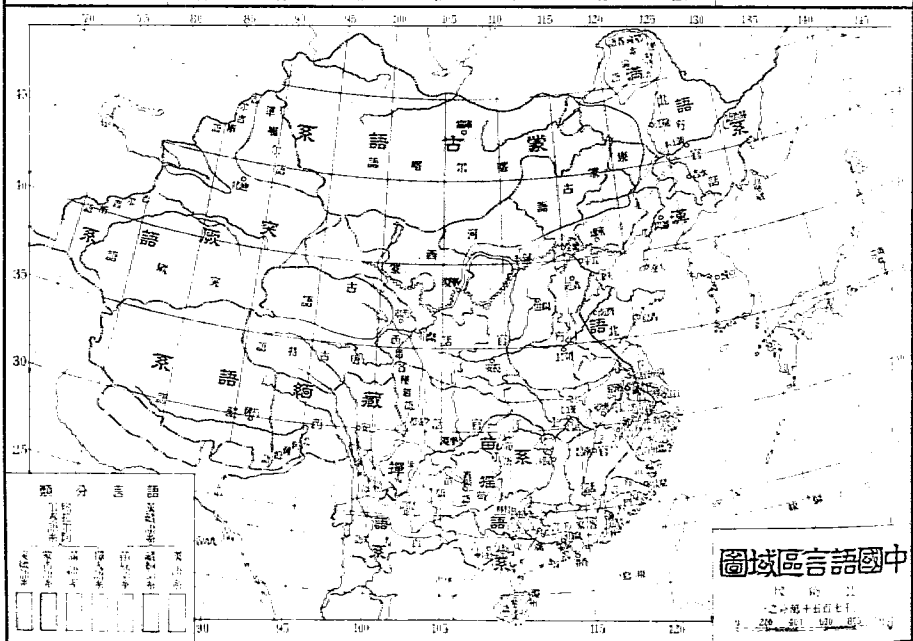
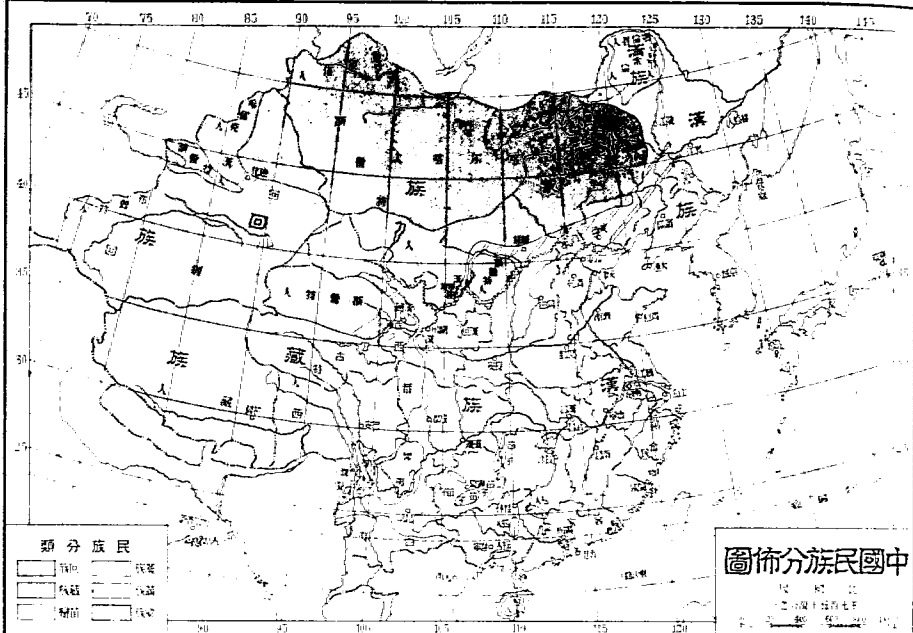
比例尺

1:200,000

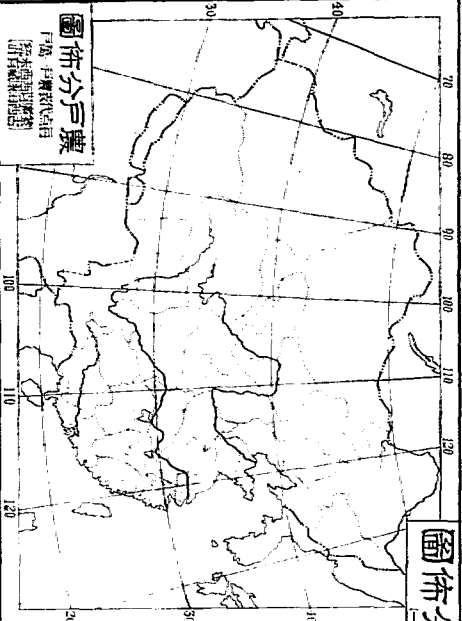
0 200 400 600 800 1000





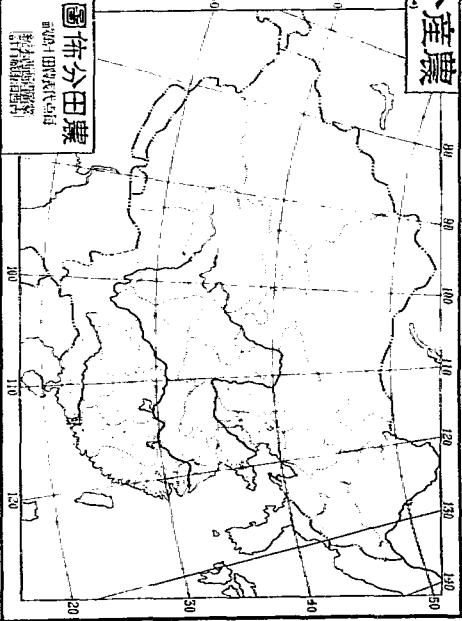


圖佈分產粟



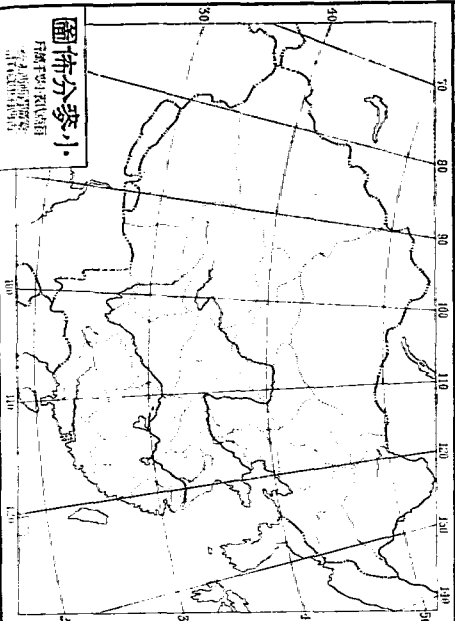
圖佈分戶粟

戶粟 戶粟代自
行自產自自



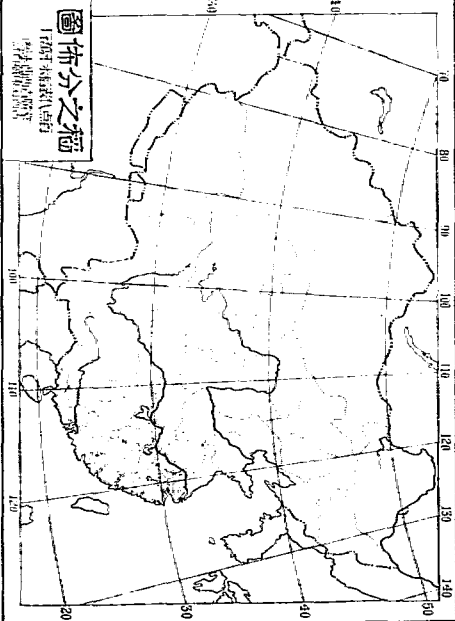
圖佈分田粟

田粟 田粟代自
行自產自自



圖佈分麥小

小麥 小麥代自
行自產自自



圖佈分之稻

分之稻 分之稻代自
行自產自自

圖 佈分產農

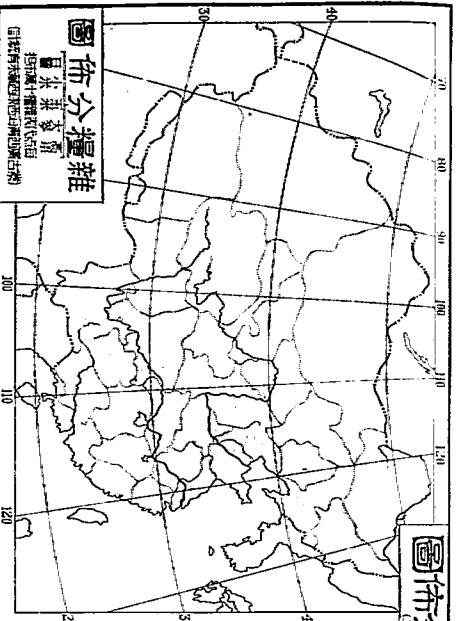


圖 佈分糧雜

日本、粟、麥、稻
 地理圖、土壤圖、地質圖
 自然科學、農業、地理、地質

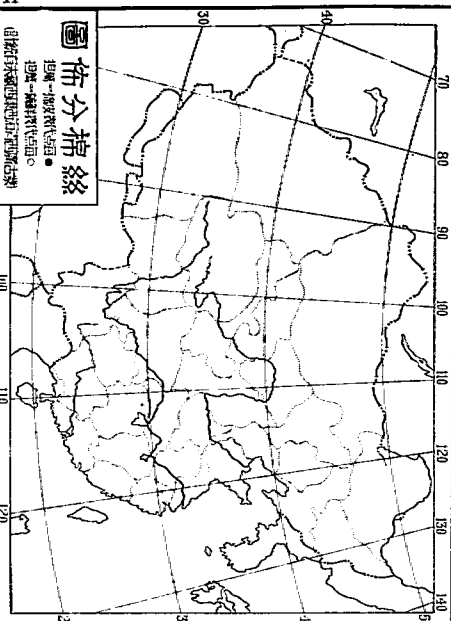


圖 佈分棉絲

地理、土壤、地質、農業
 自然科學、農業、地理、地質

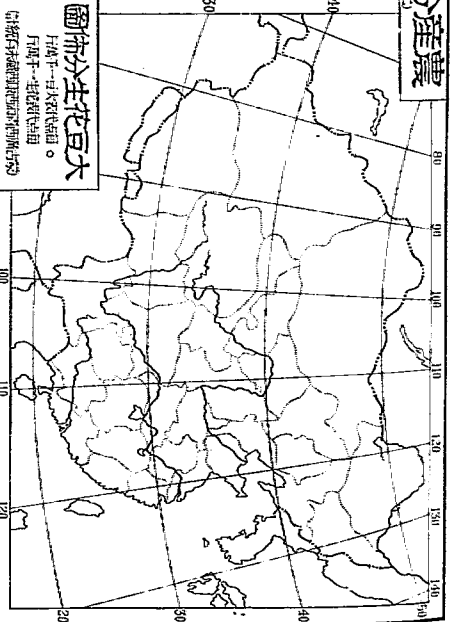


圖 佈分生花巨大

日本、粟、麥、稻
 地理圖、土壤圖、地質圖
 自然科學、農業、地理、地質

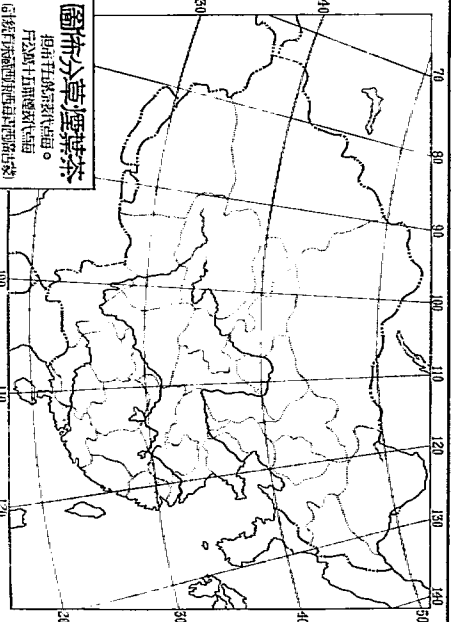
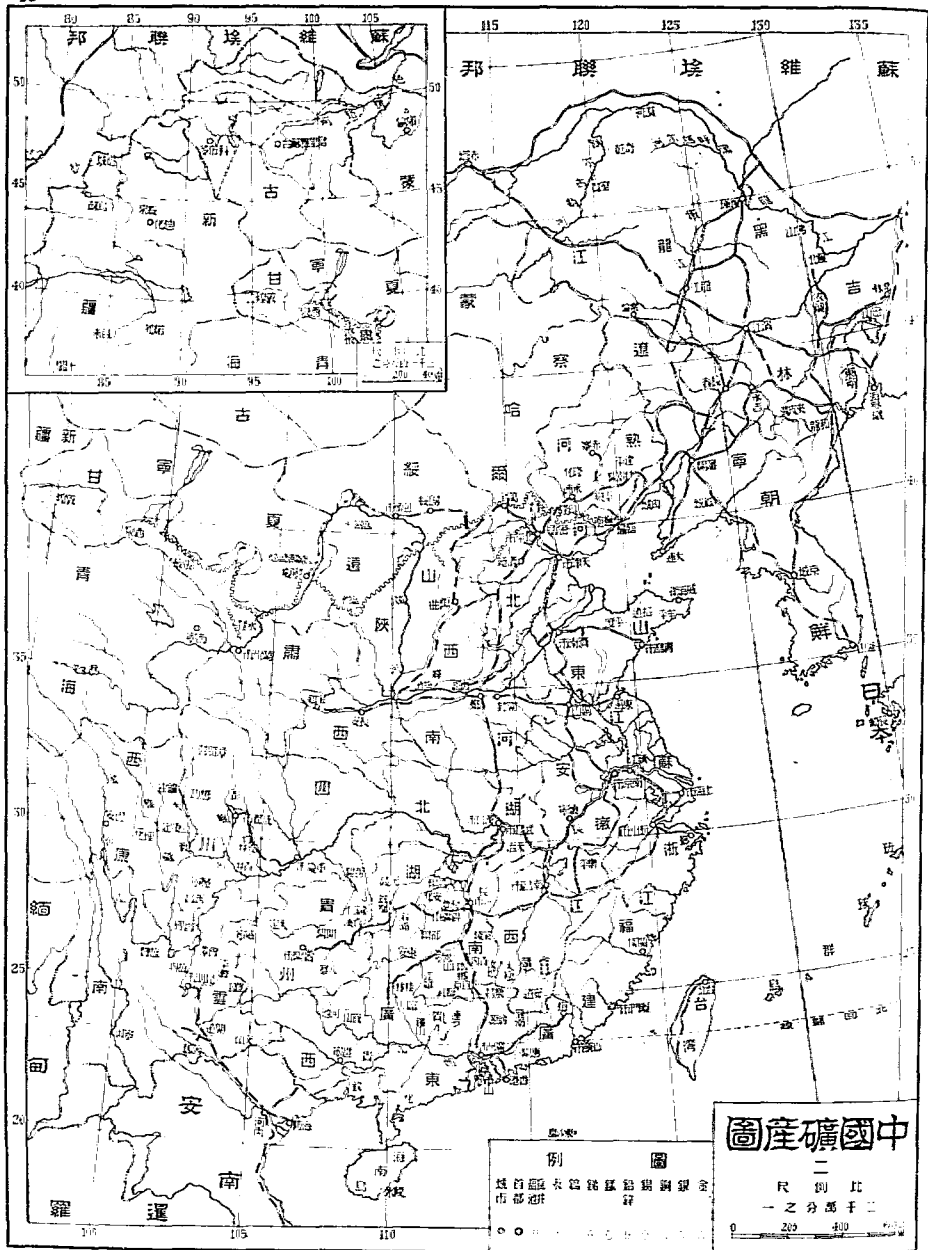


圖 佈分草煙葉茶

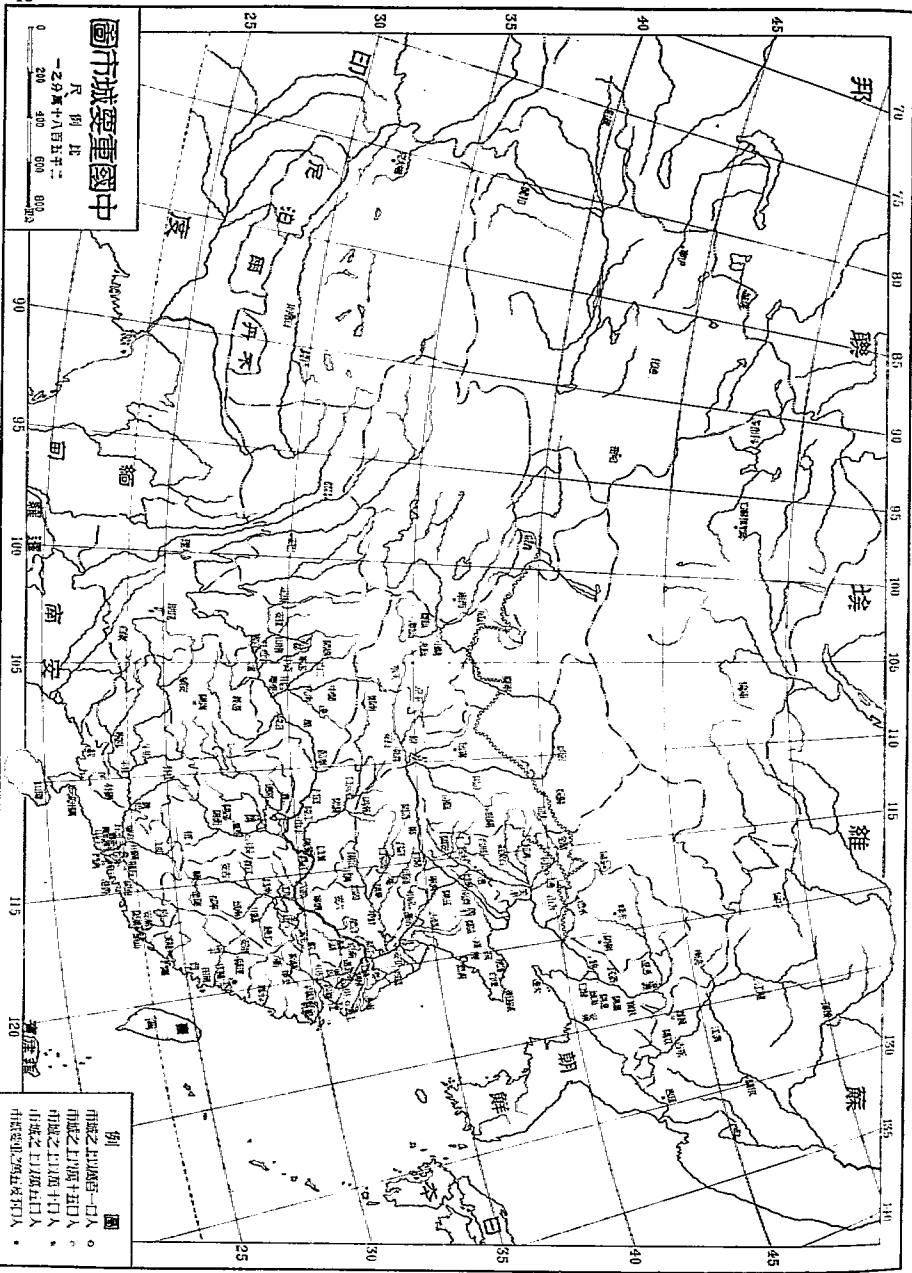
地理、土壤、地質、農業
 自然科學、農業、地理、地質



中國礦產圖

例圖
 鐵 銅 鉛 鋅 錫 鎢 銀 金
 城市 港口

二
 尺 例 比
 一 之 分 萬 千 二
 0 200 400



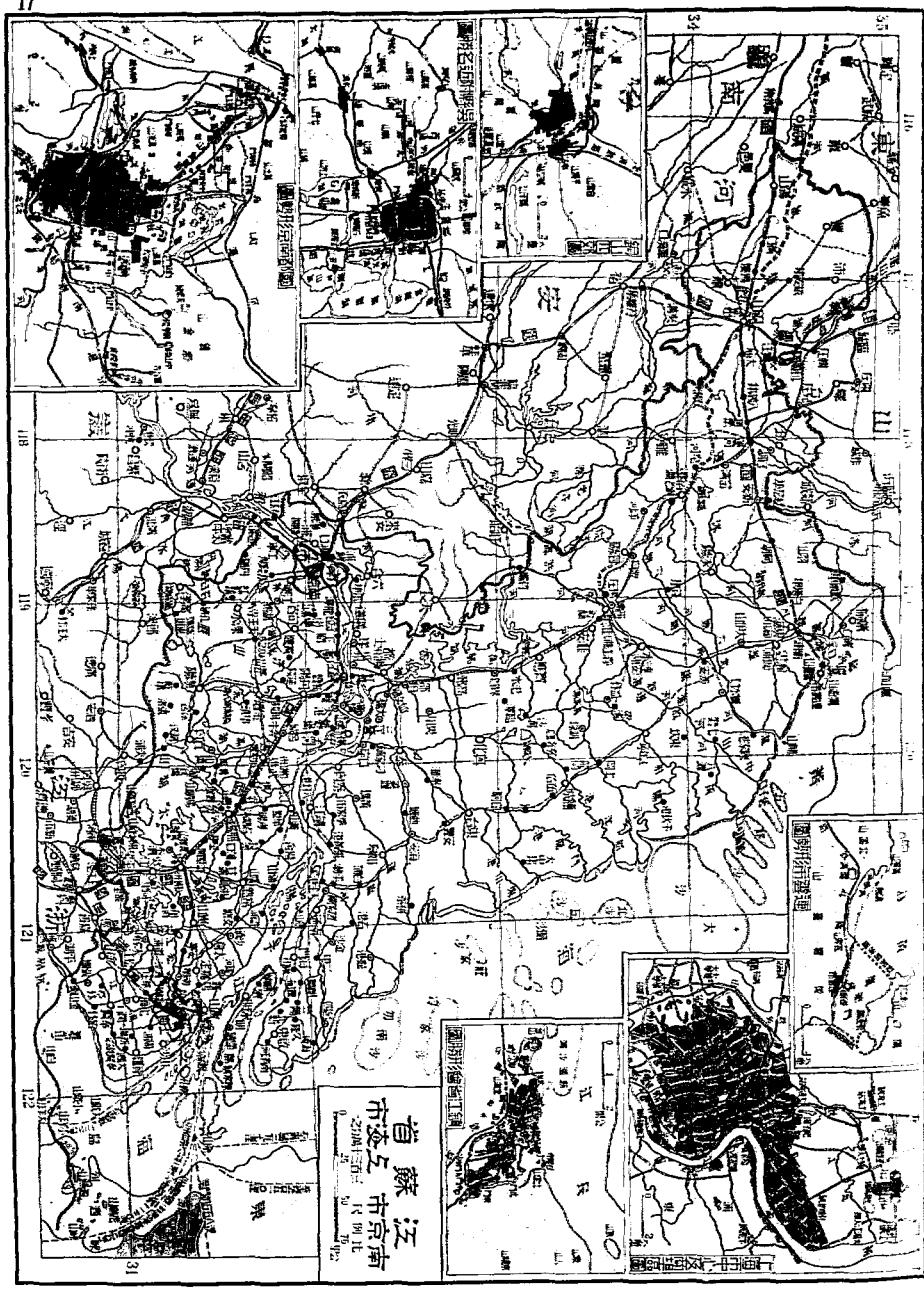
中國電要圖

比例尺
 一公分代表一百五十里

0 500 1000 1500 2000

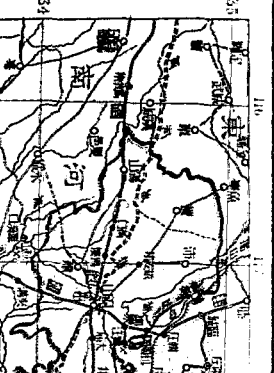
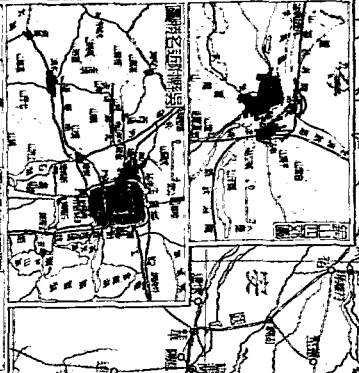
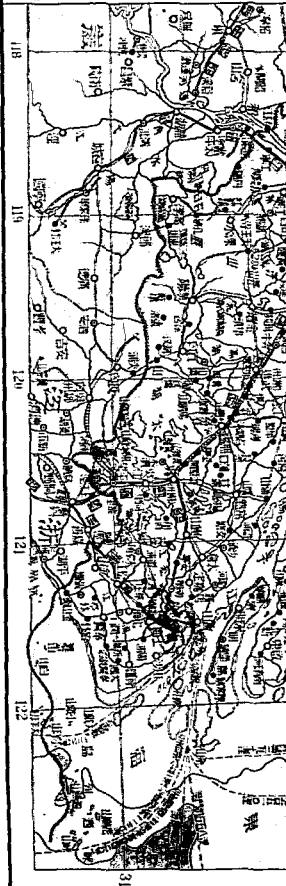
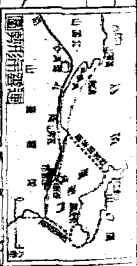
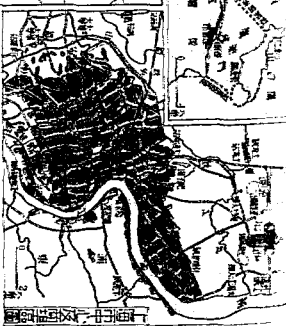
90 95 100 105 110 115 120

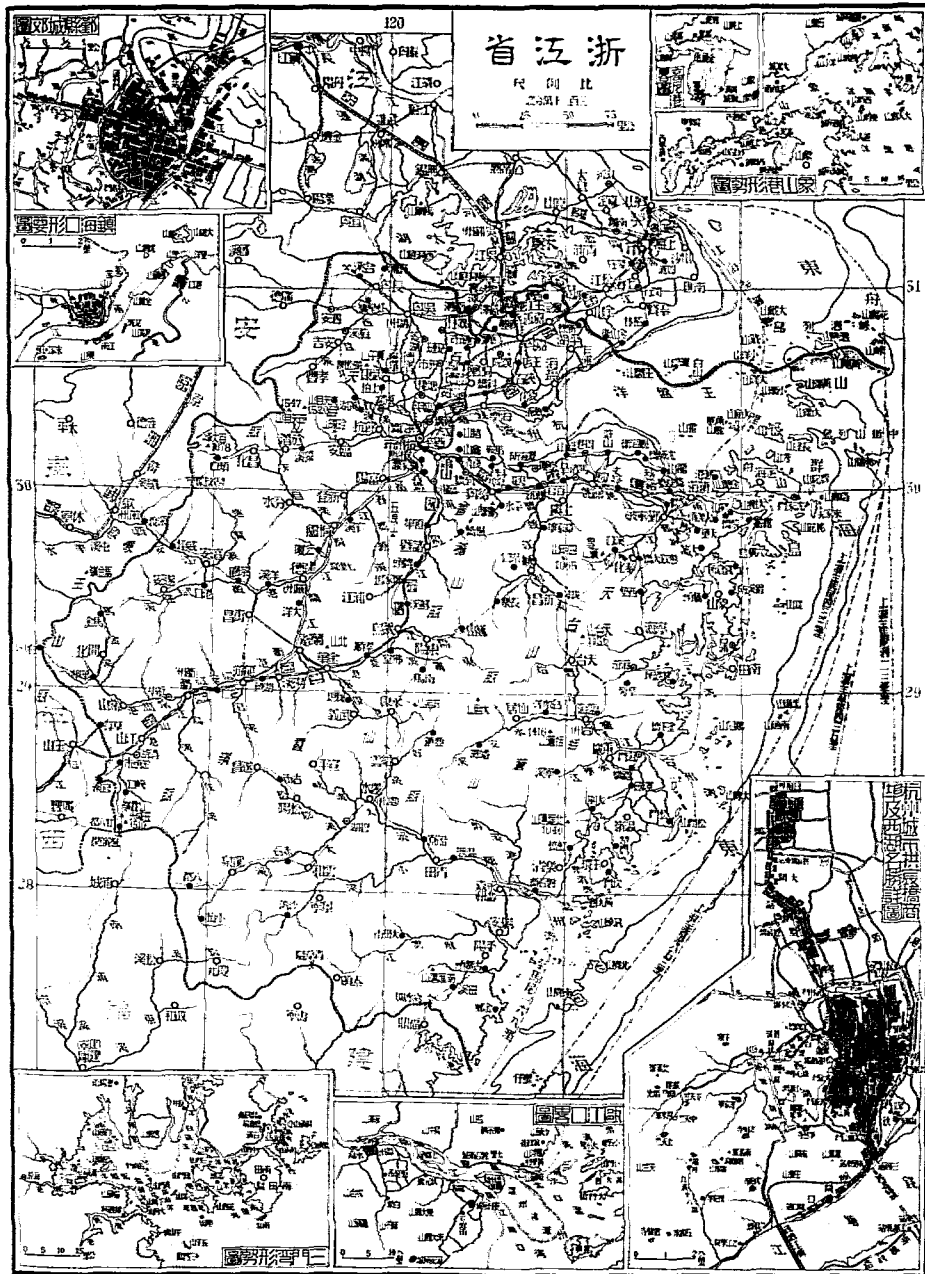
列 圖
 ○ 中國之主要城市
 ● 中國之重要港口
 ▲ 中國之重要鐵路
 ◆ 中國之重要礦山

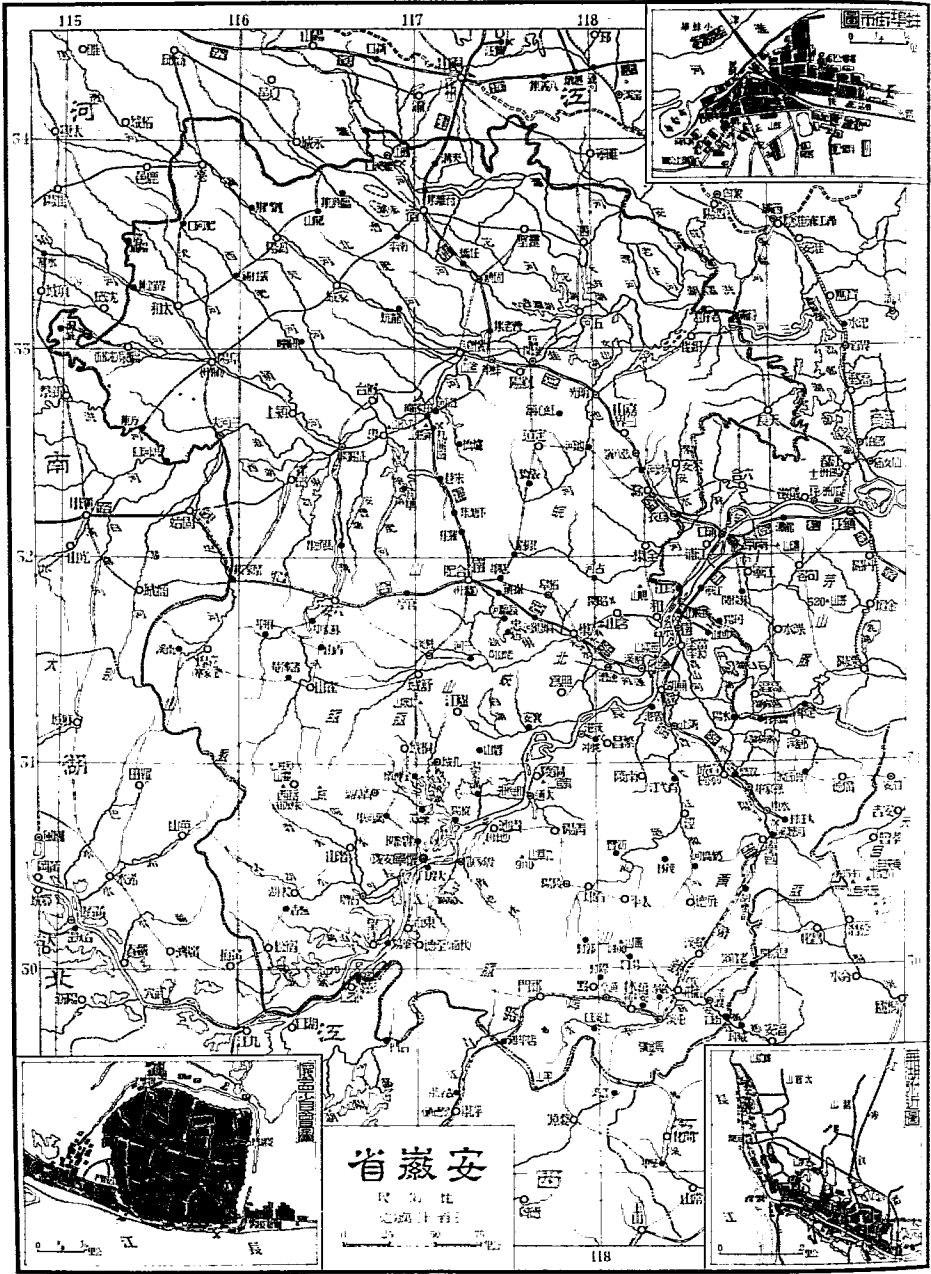


江苏省
南京市
市迹之

0:500000 1:500000 1:250000

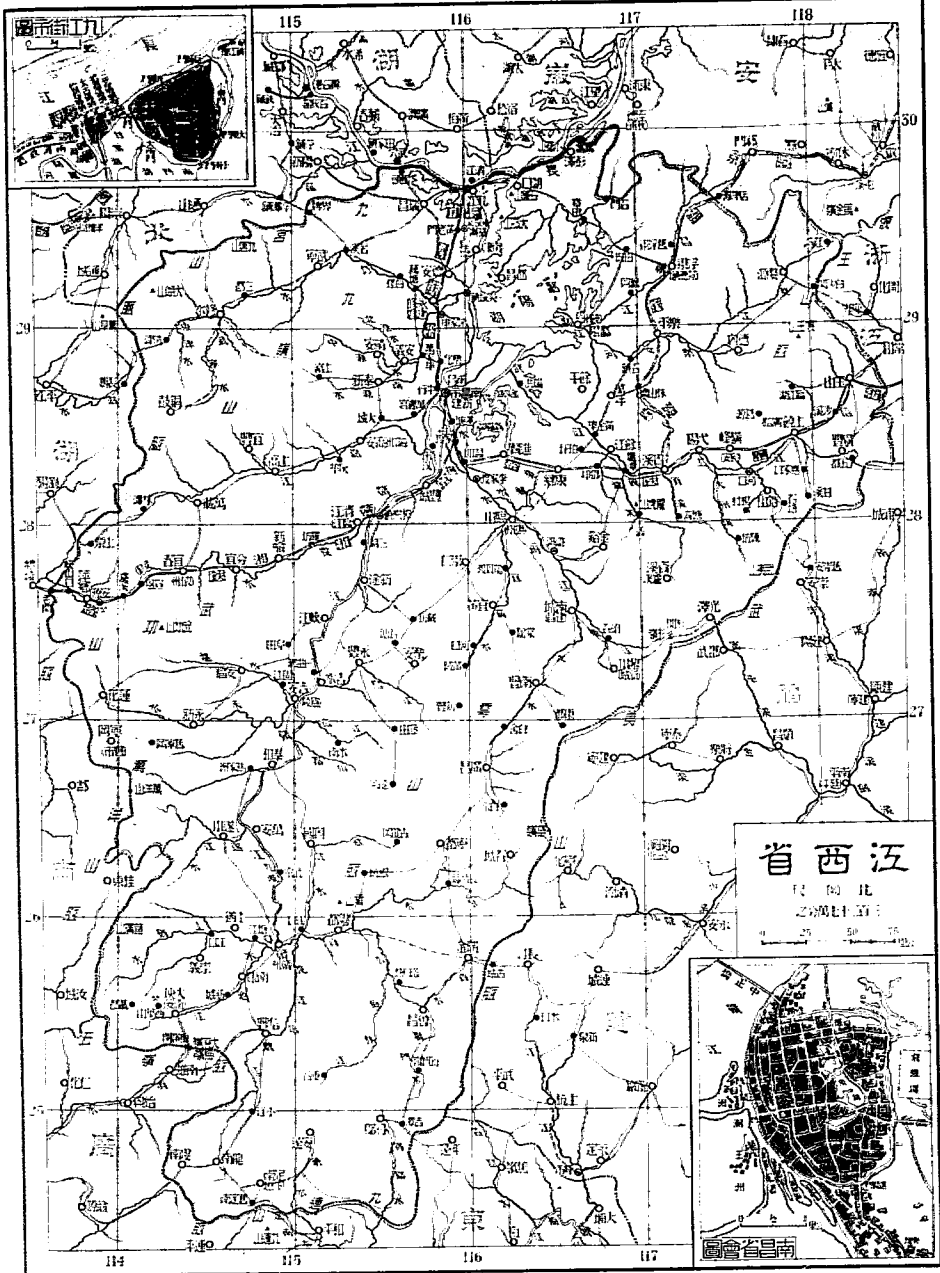






安省

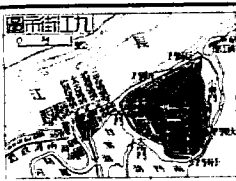
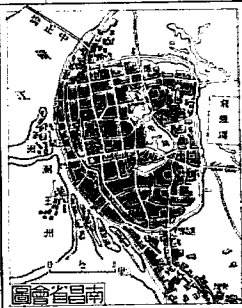
比例尺 1:500,000

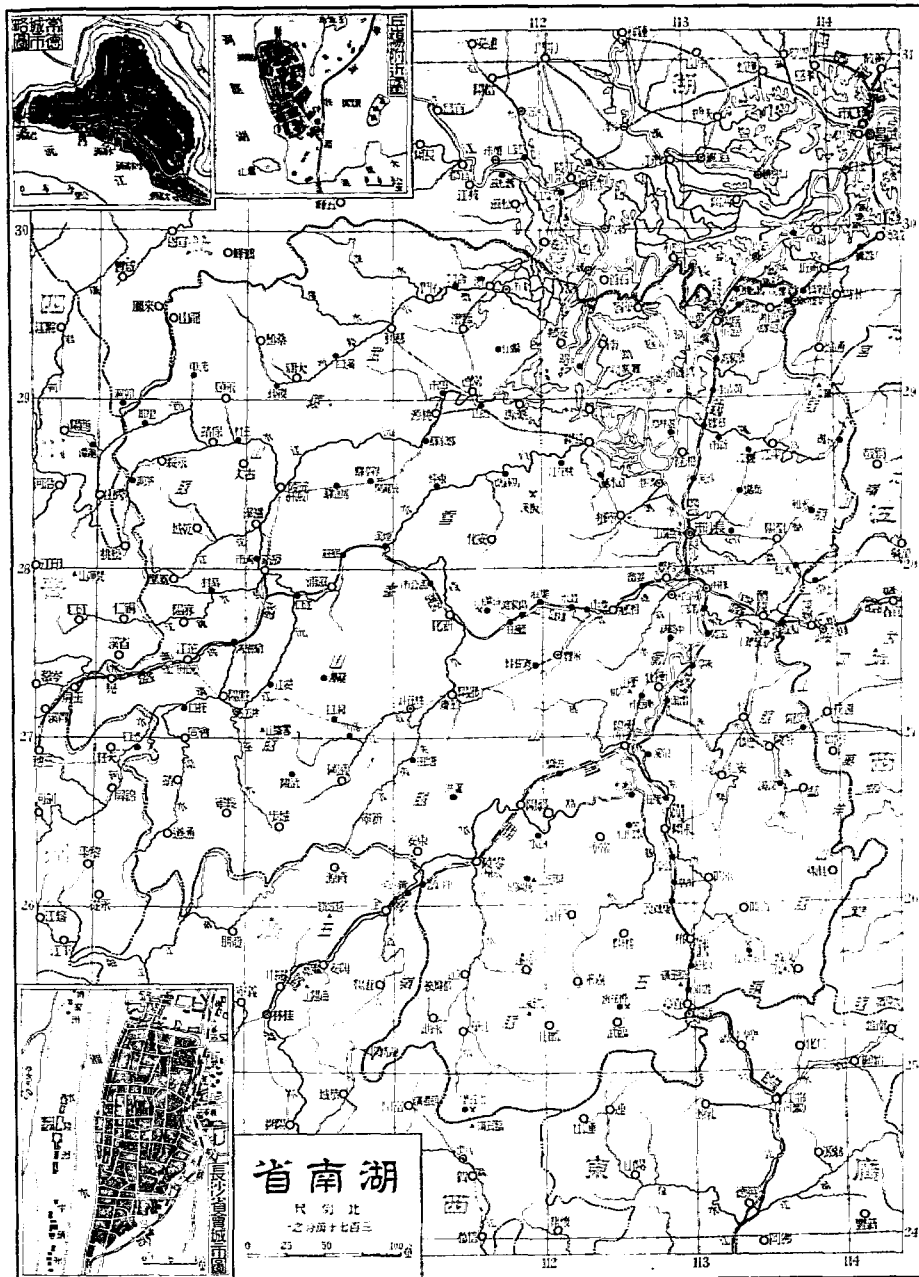


五省

比例尺
1:500,000

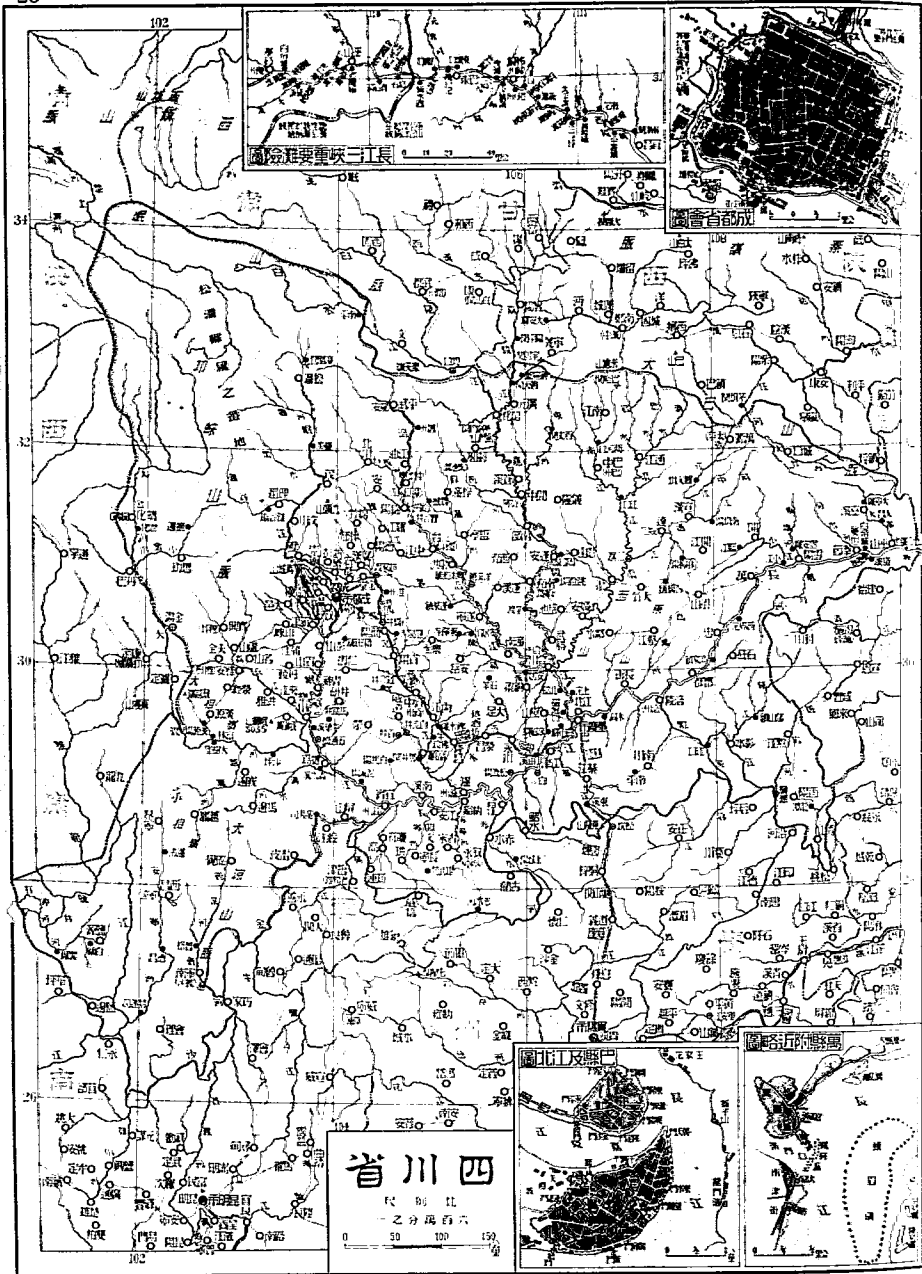
25 公里

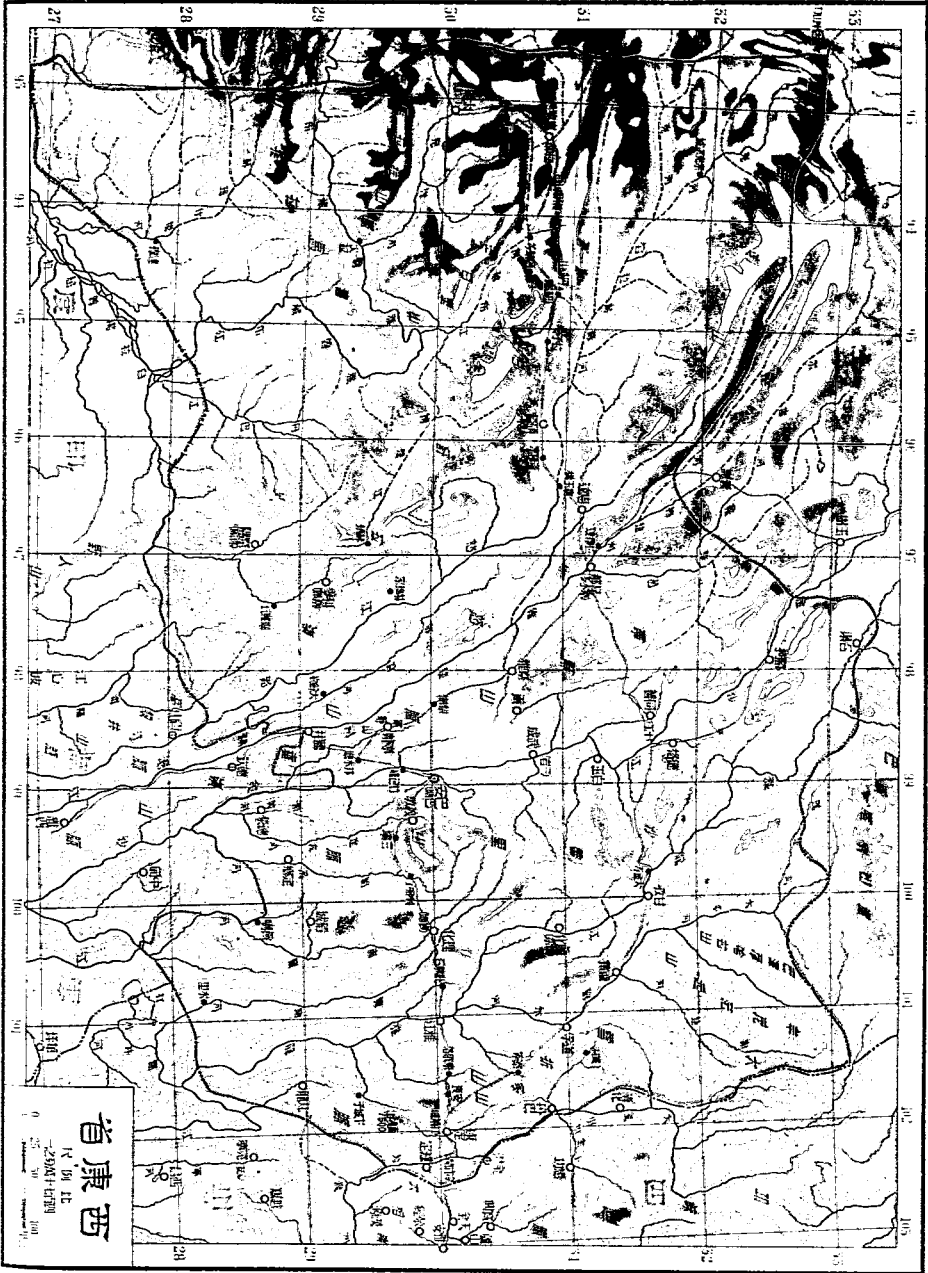


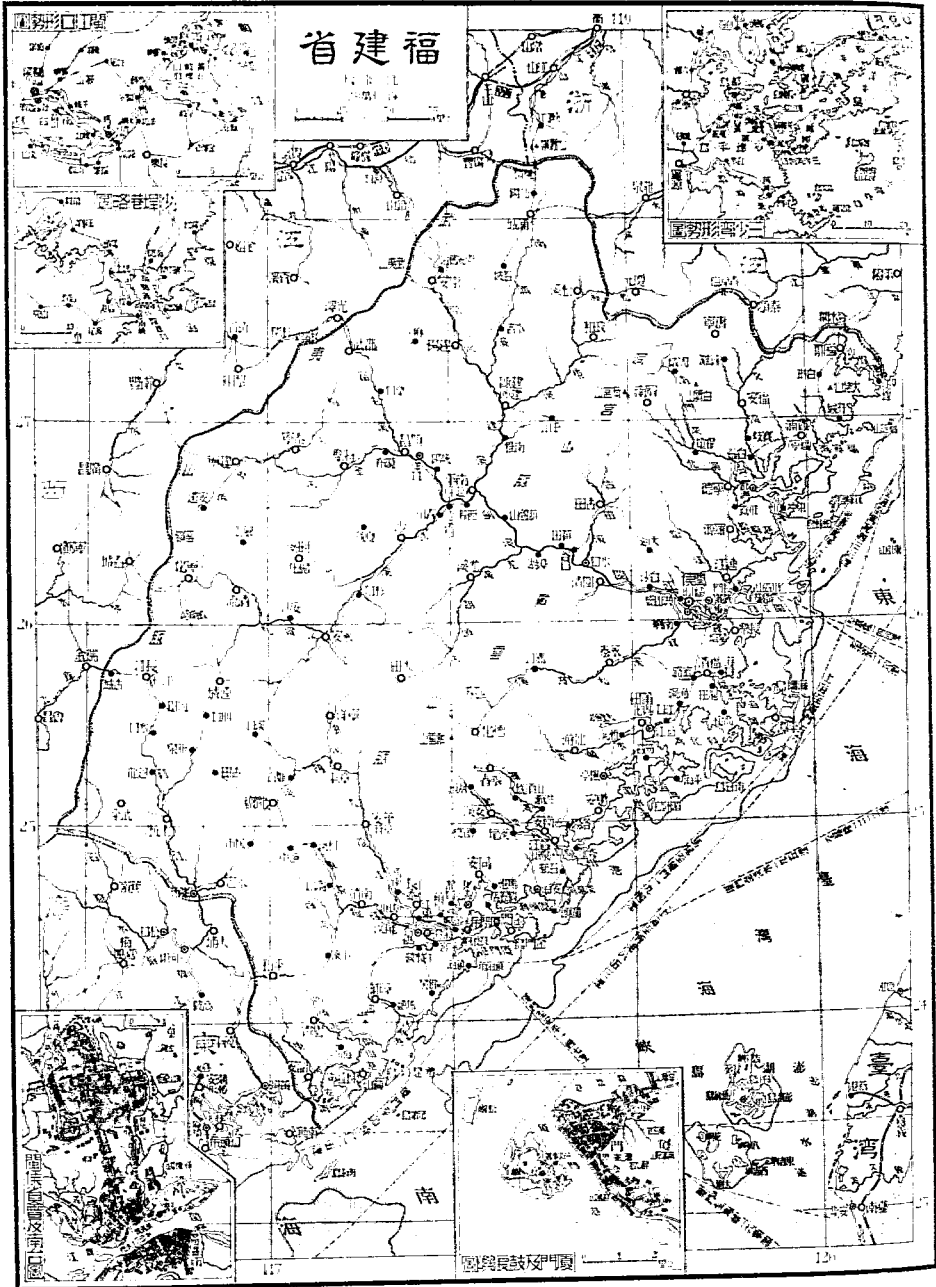


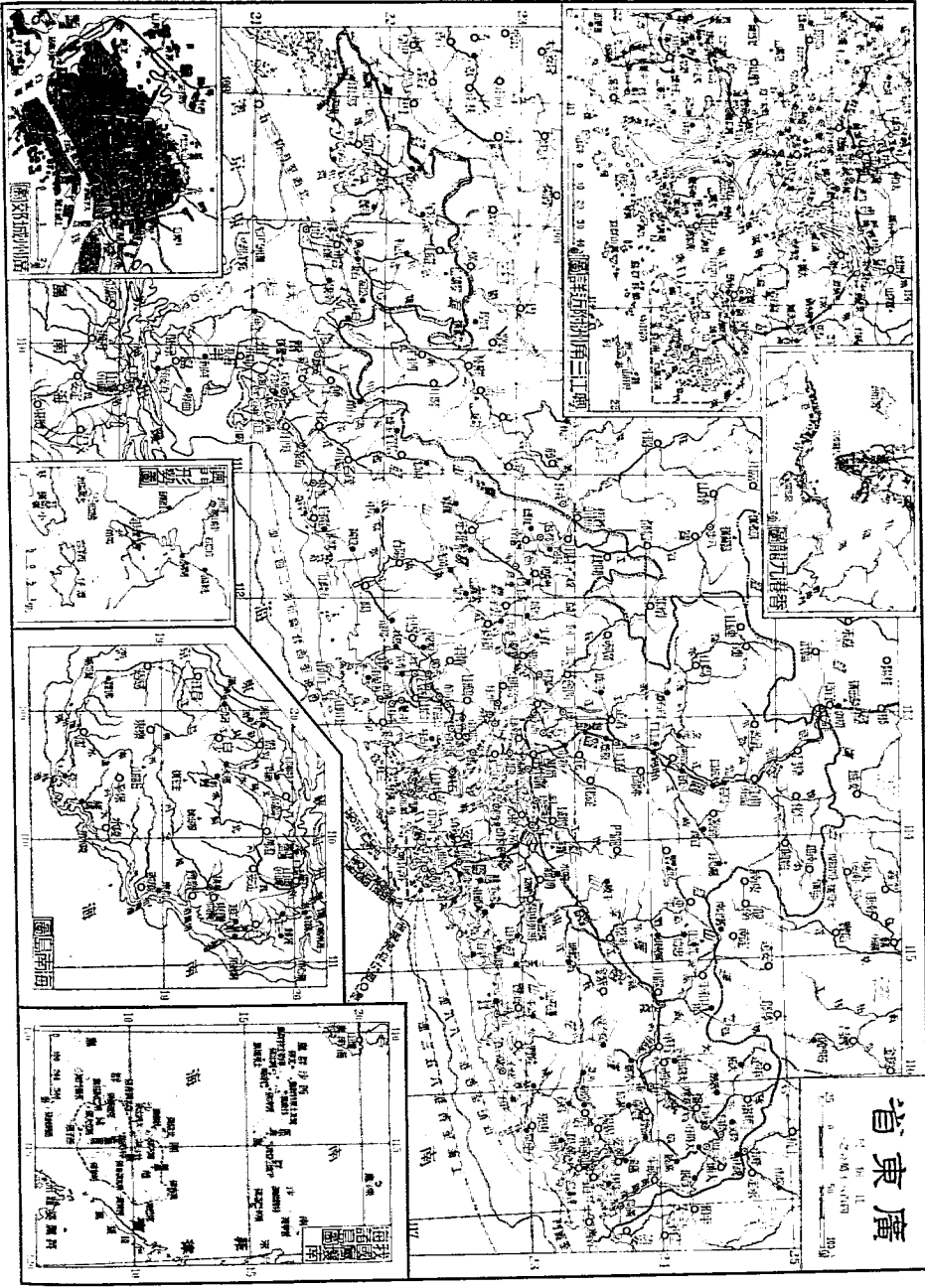
省南湖

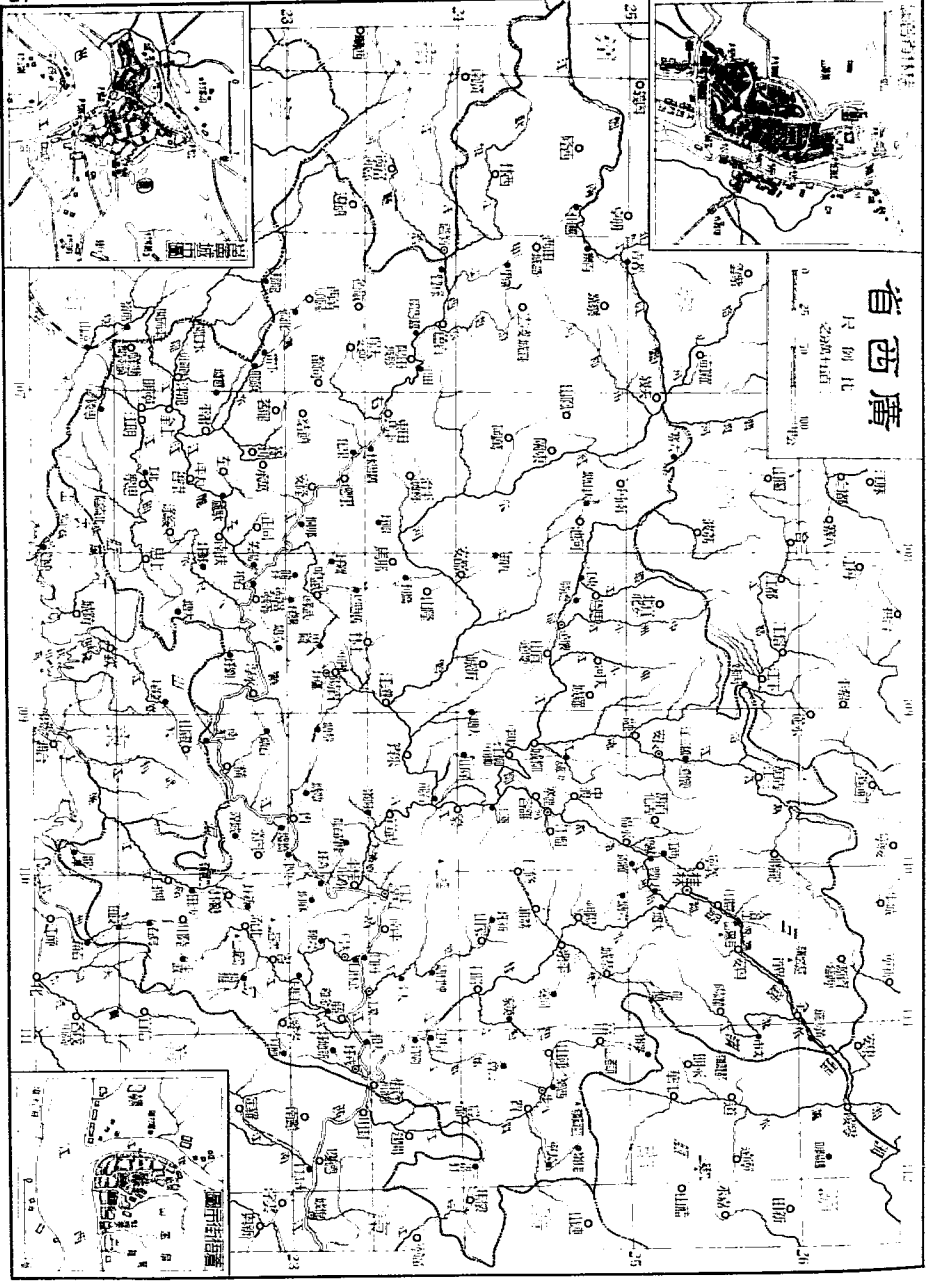
尺 1:100,000

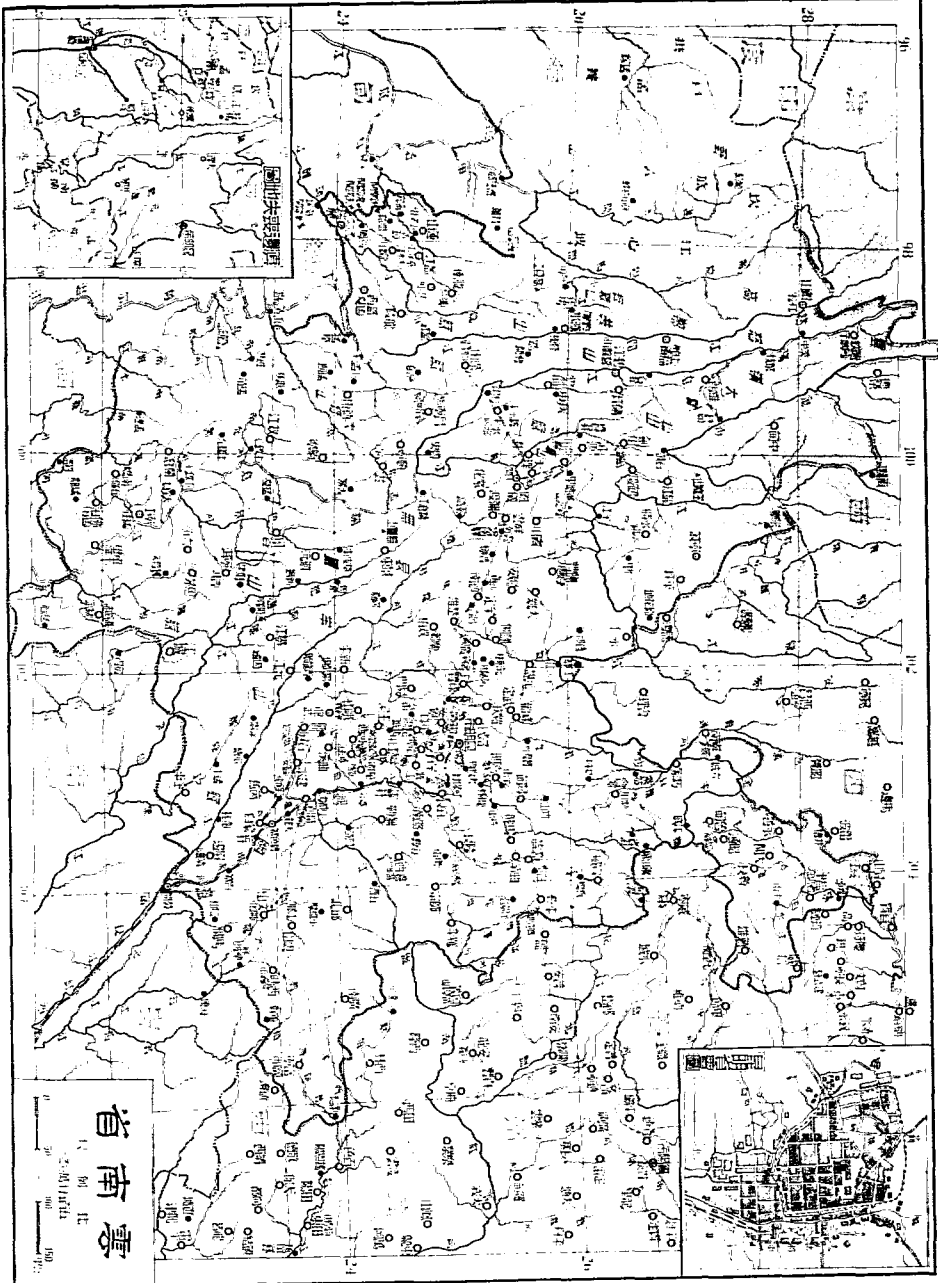


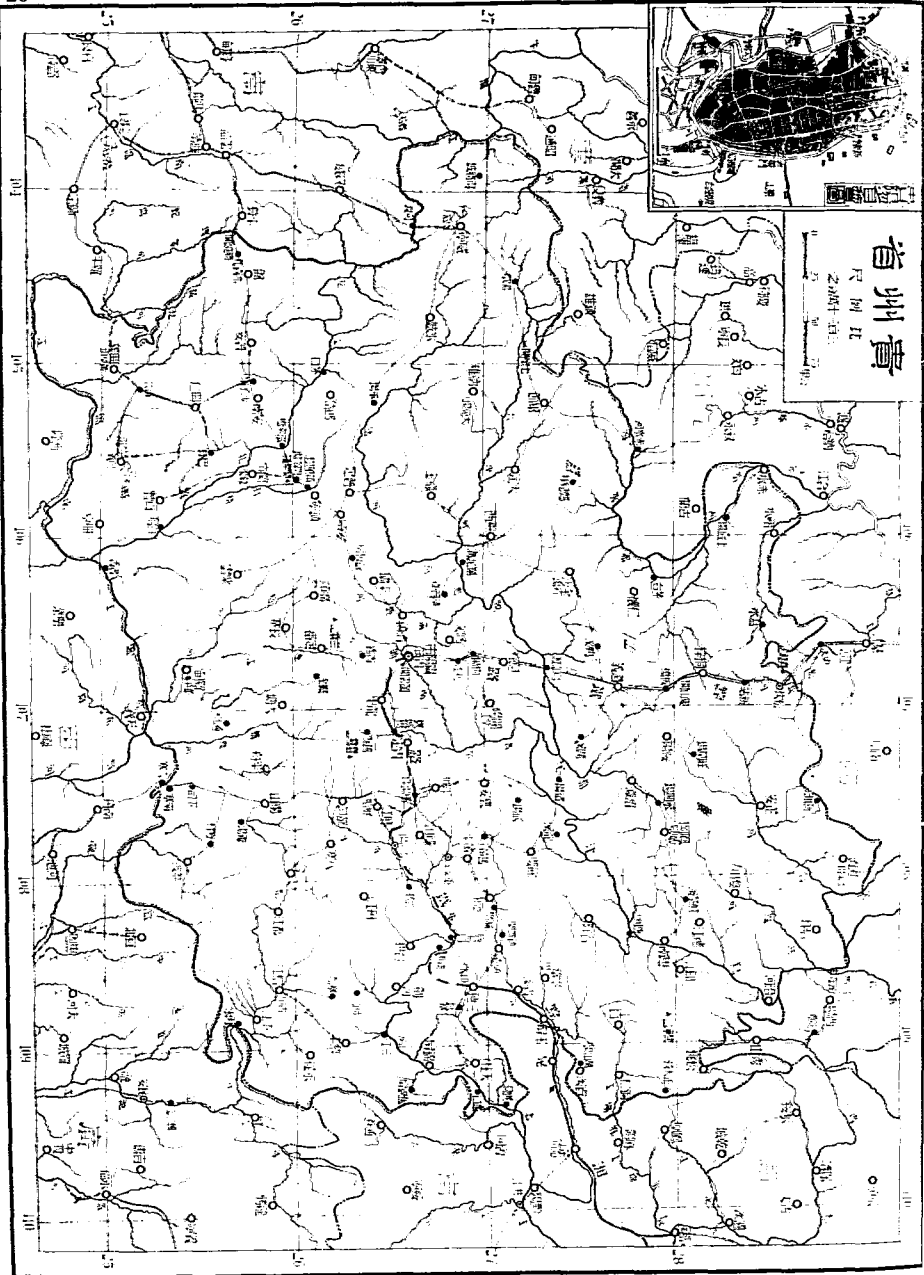


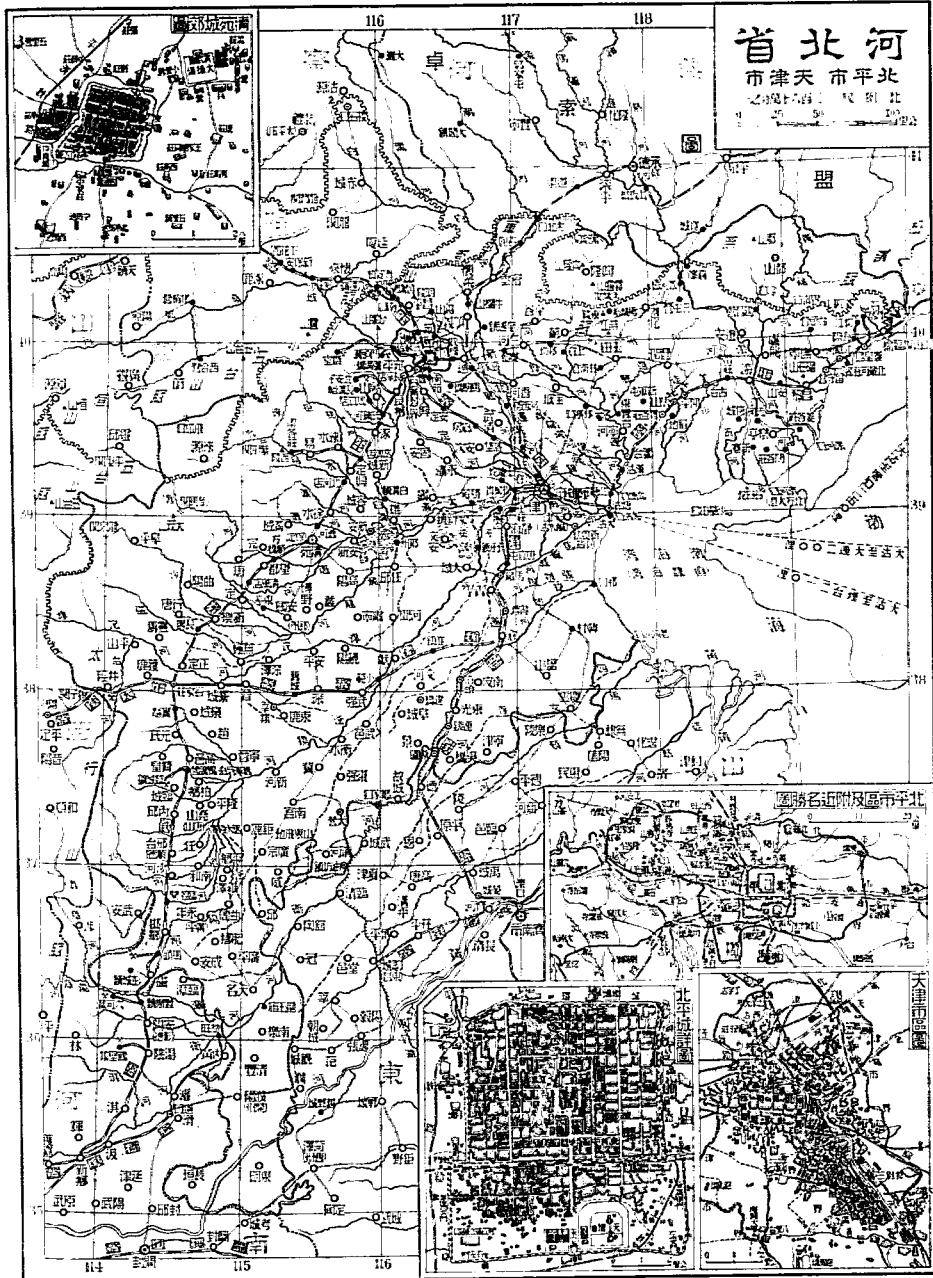


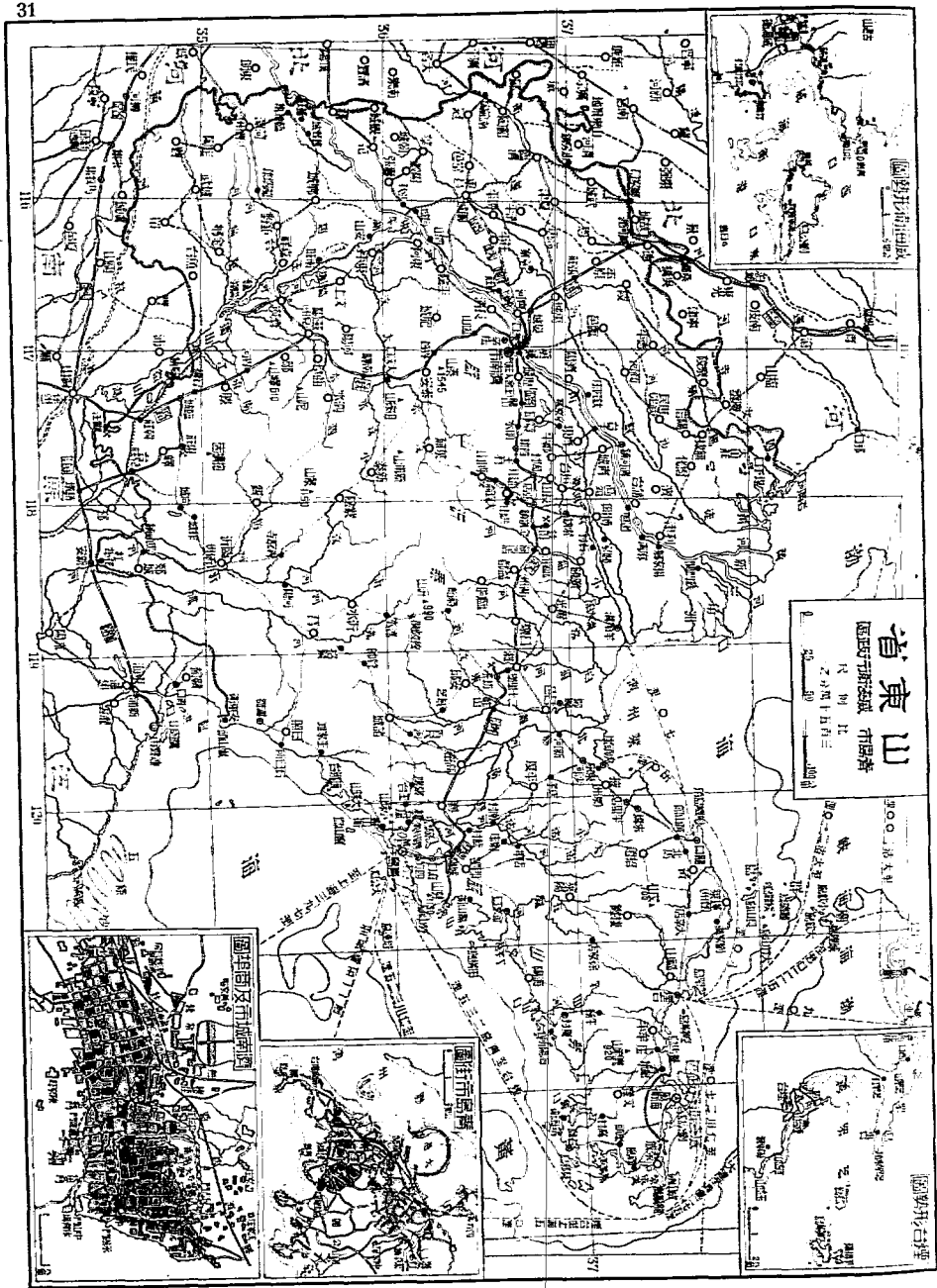












圖說北平海峽

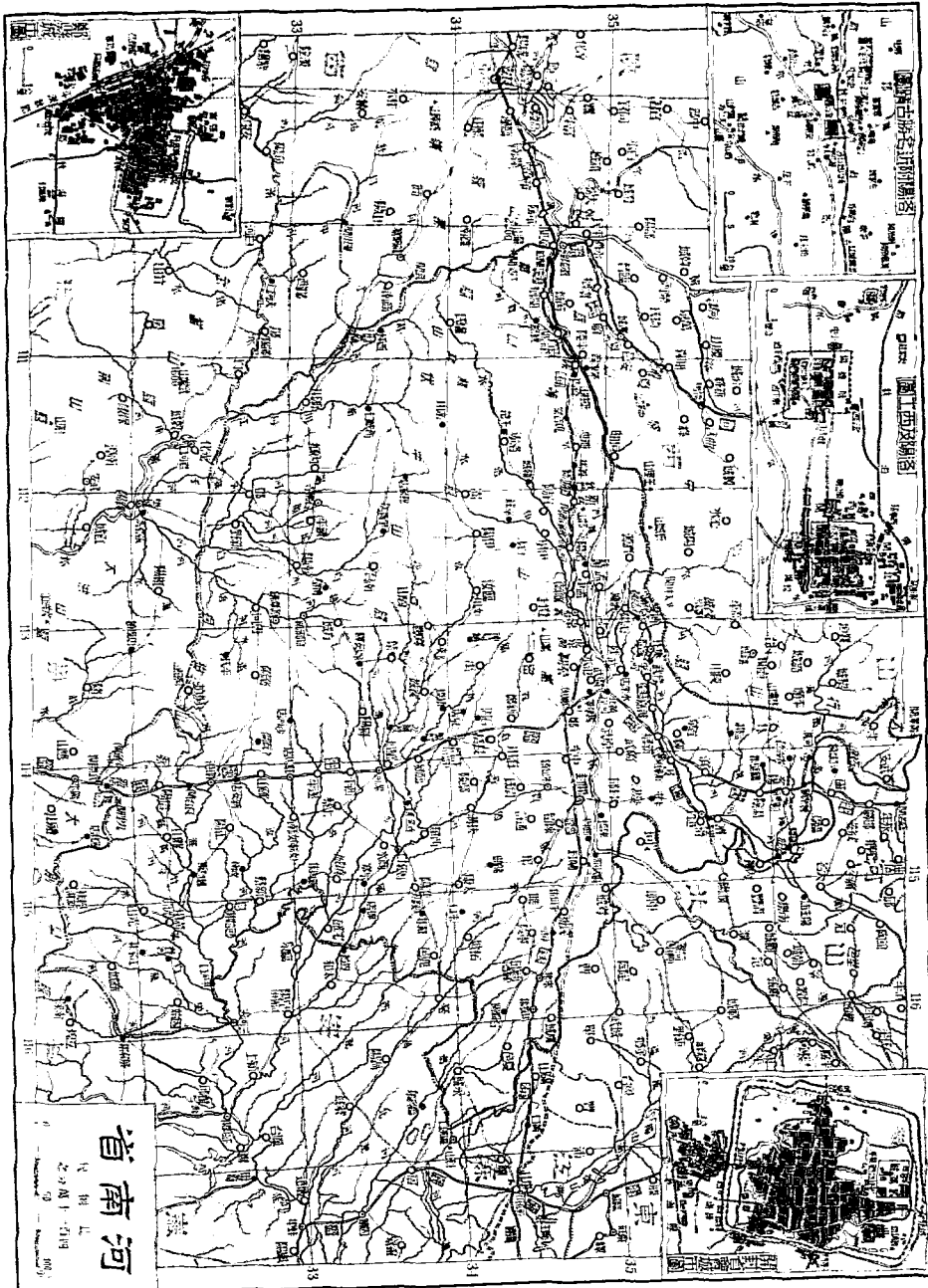
山東省

圖說濟南海城 行路者
尺例比
之四十五百三
里

圖說北平海峽

圖說濟南

圖說濟南文市城區圖

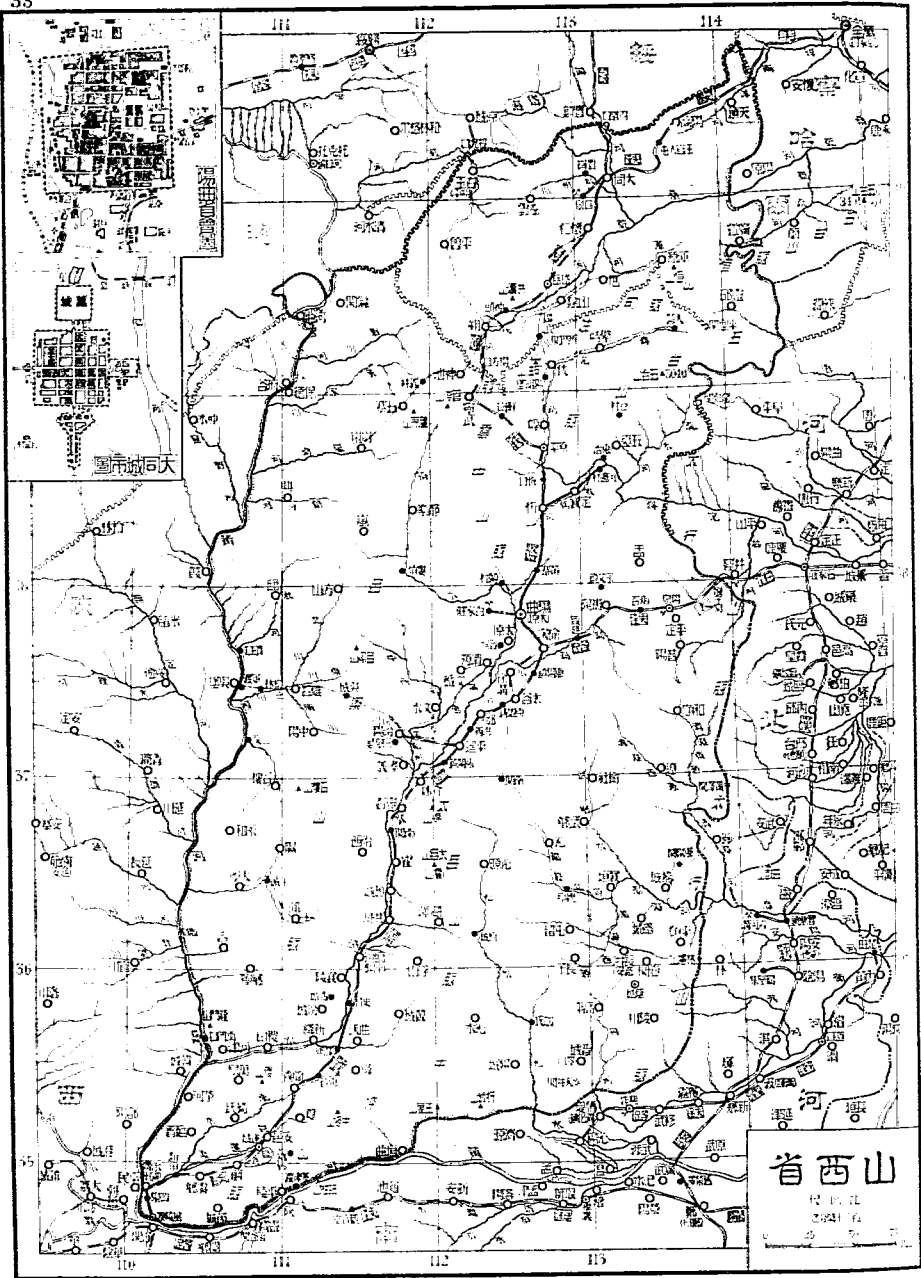


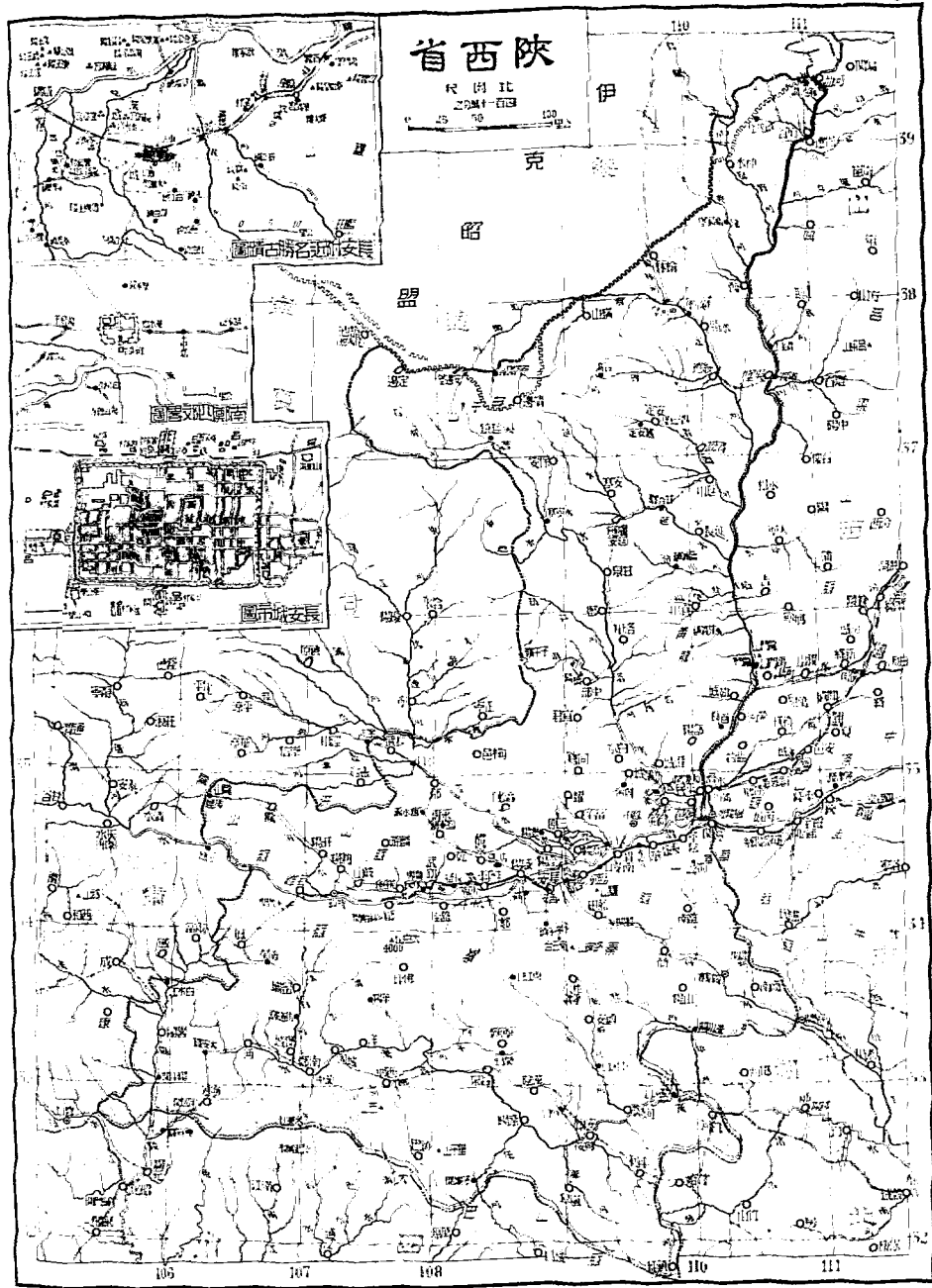
河南
 比例尺 1:100,000
 1954年11月

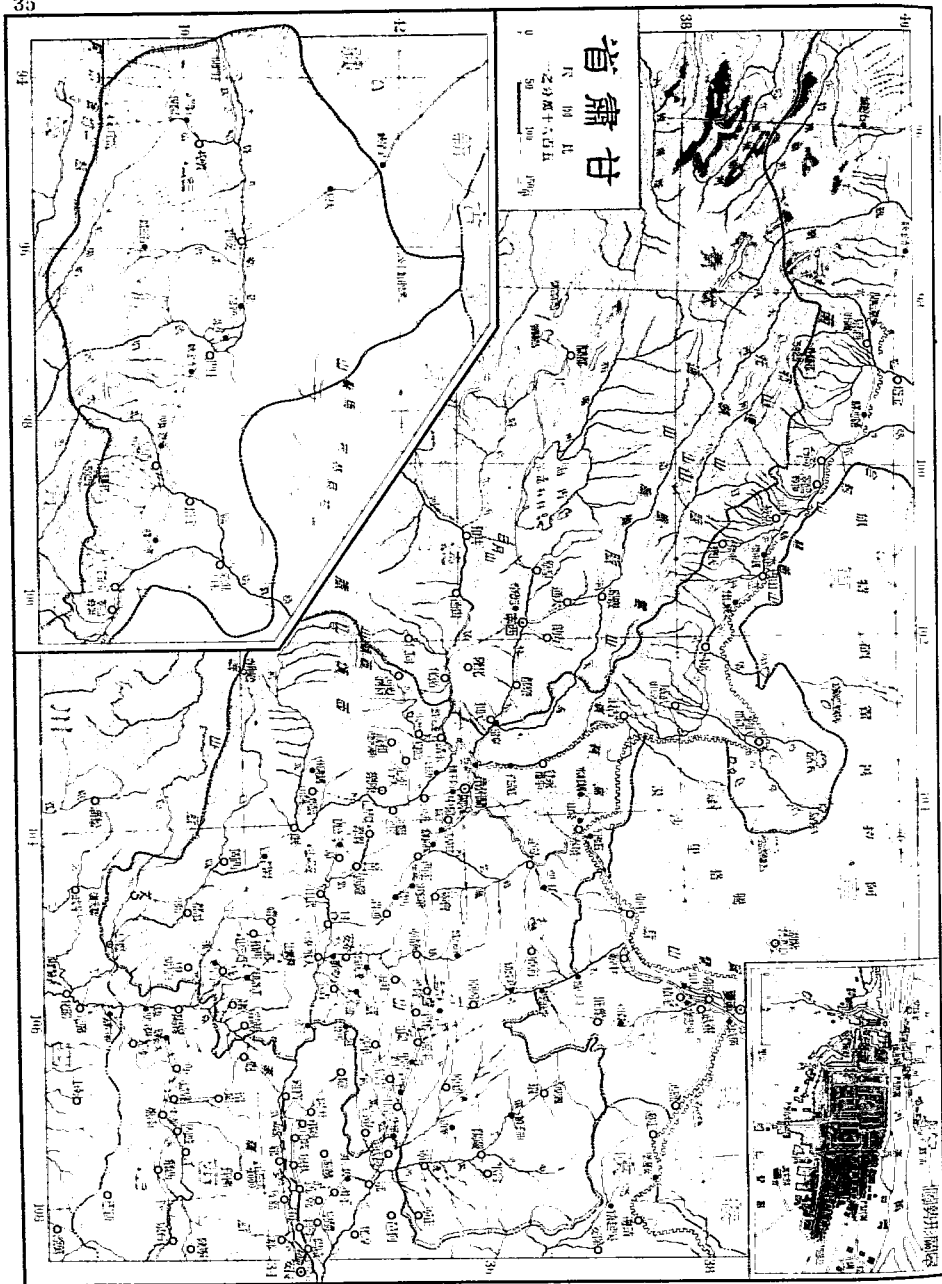
豫东各城
 比例尺 1:100,000
 1954年11月

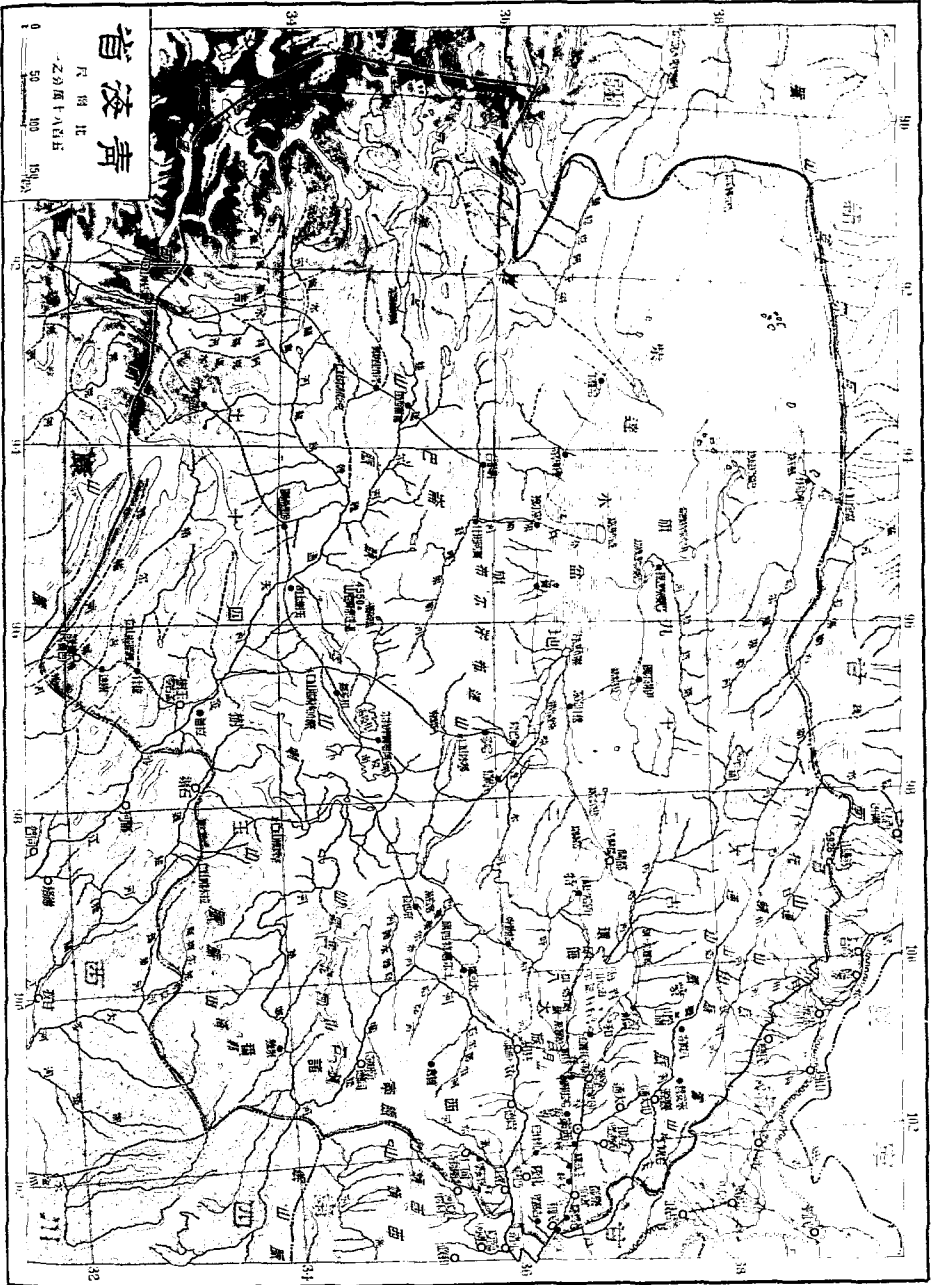
豫西各城
 比例尺 1:100,000
 1954年11月

豫南各城
 比例尺 1:100,000
 1954年11月



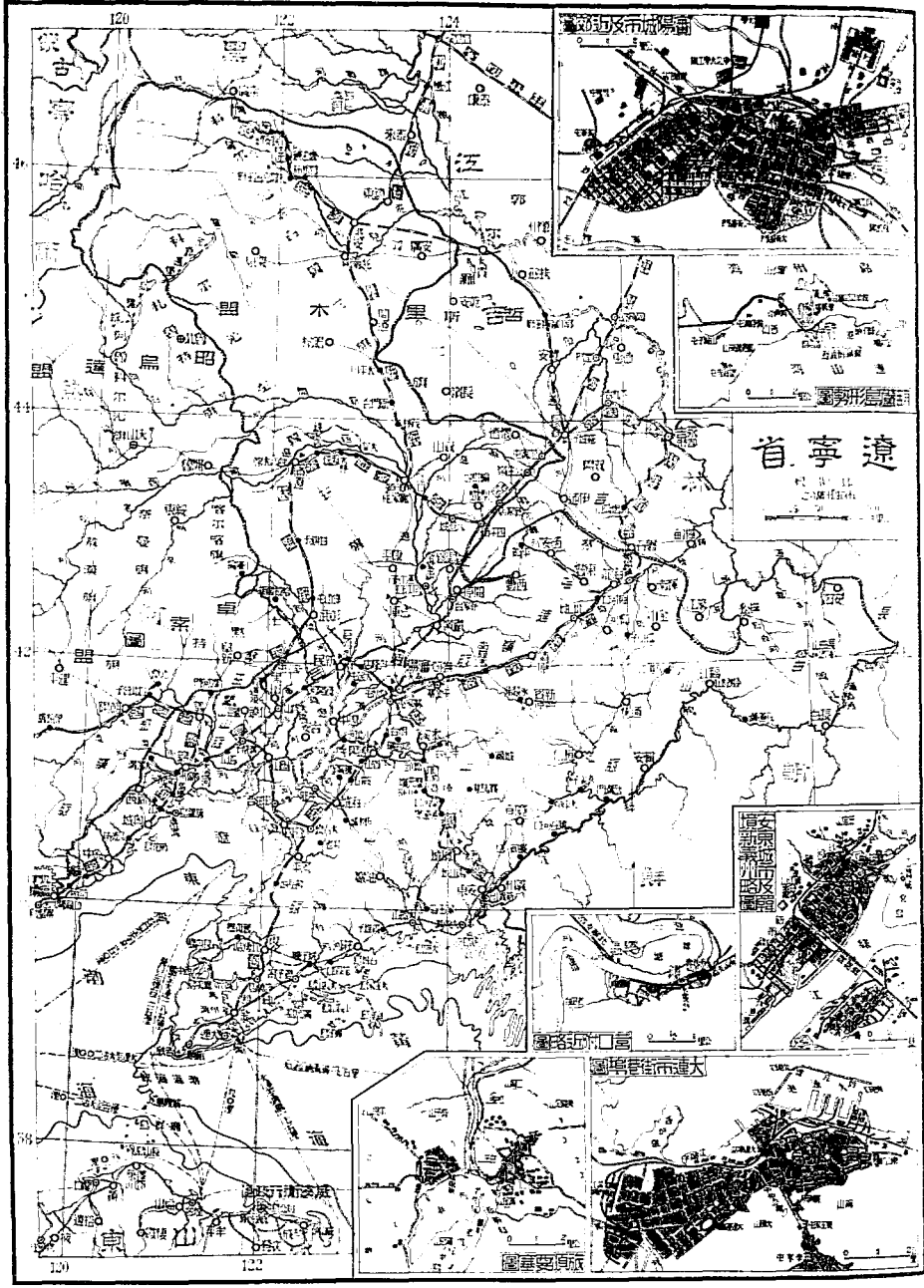


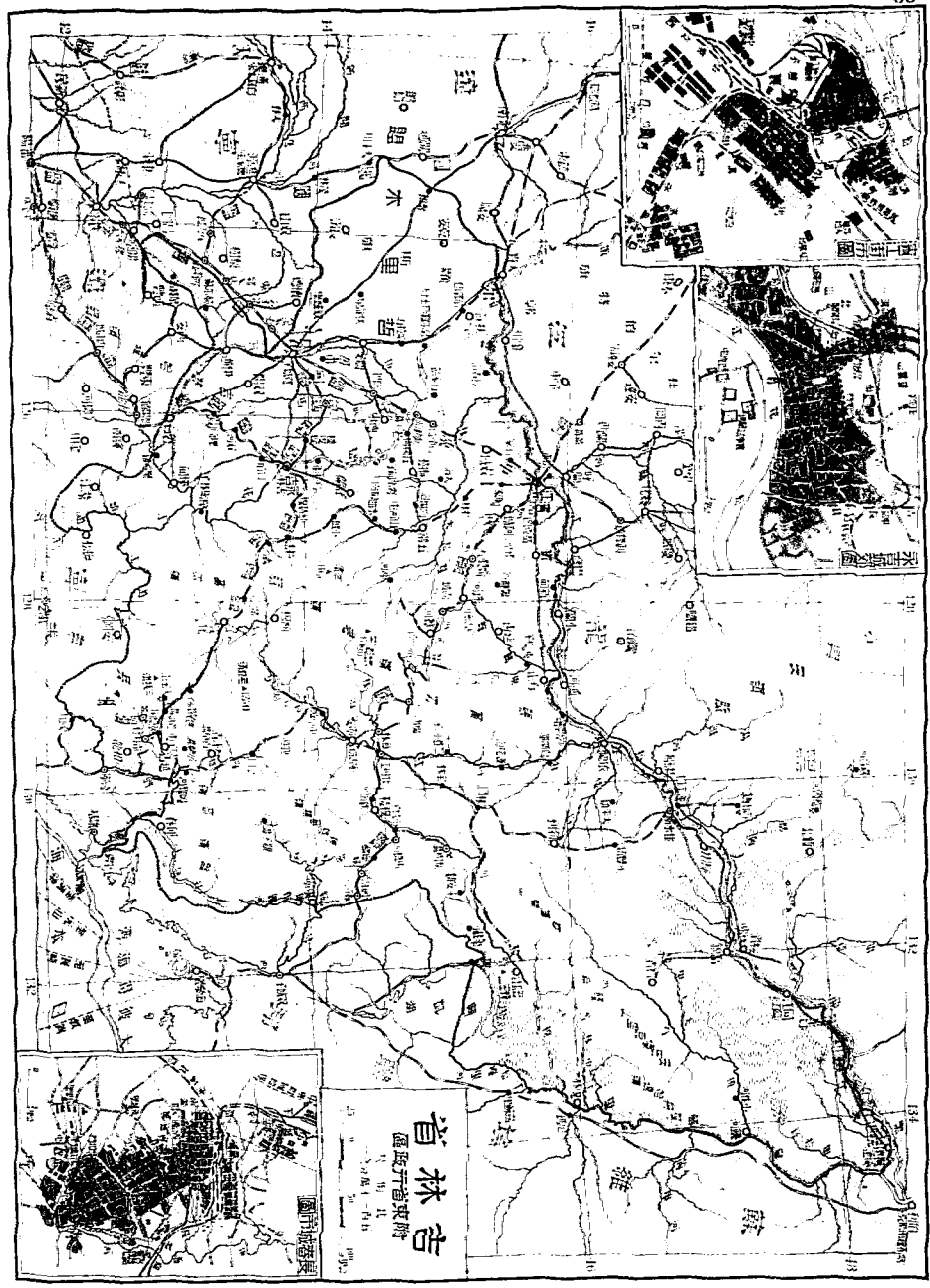




青海省

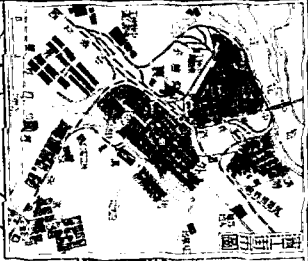
比例尺
1:1,000,000

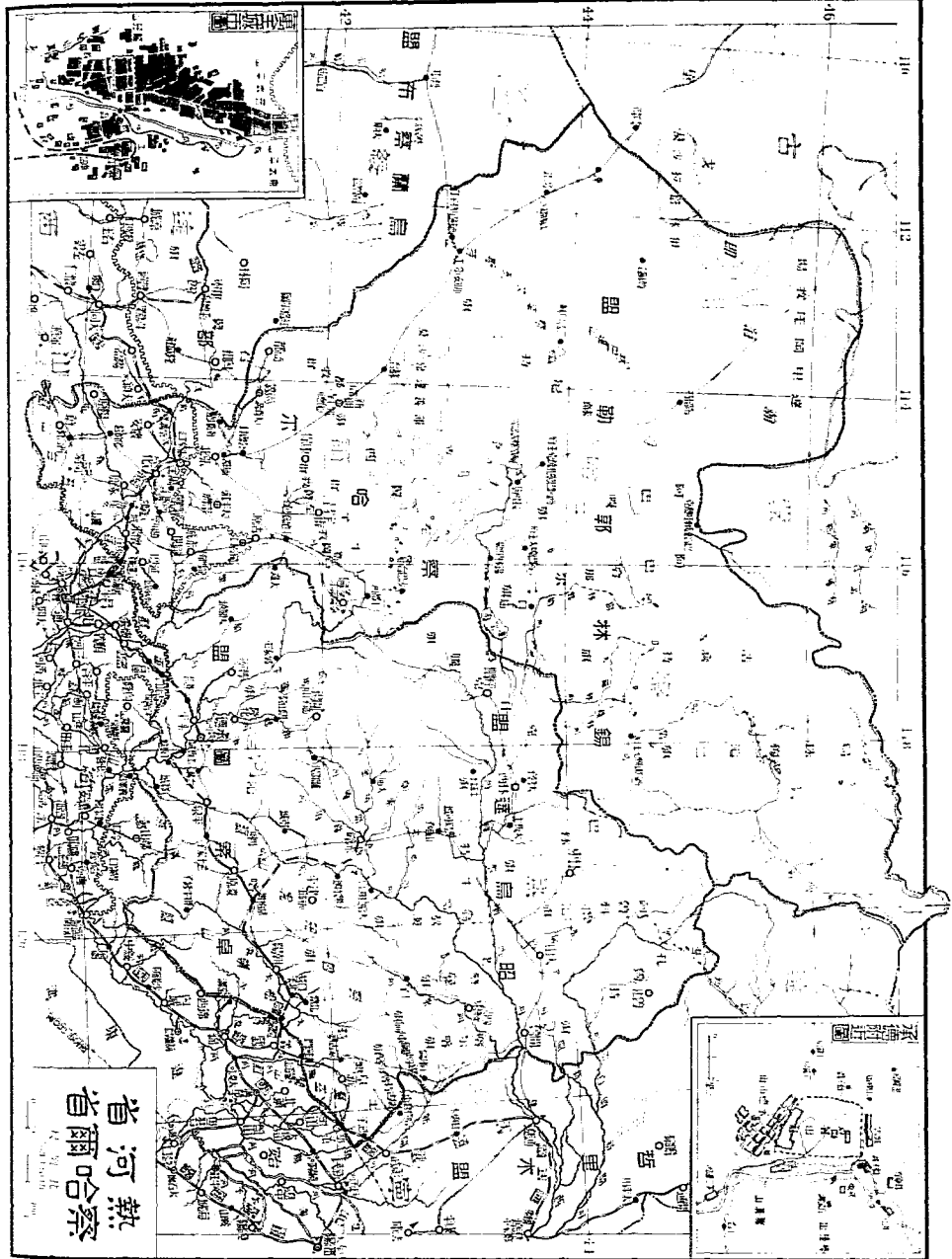


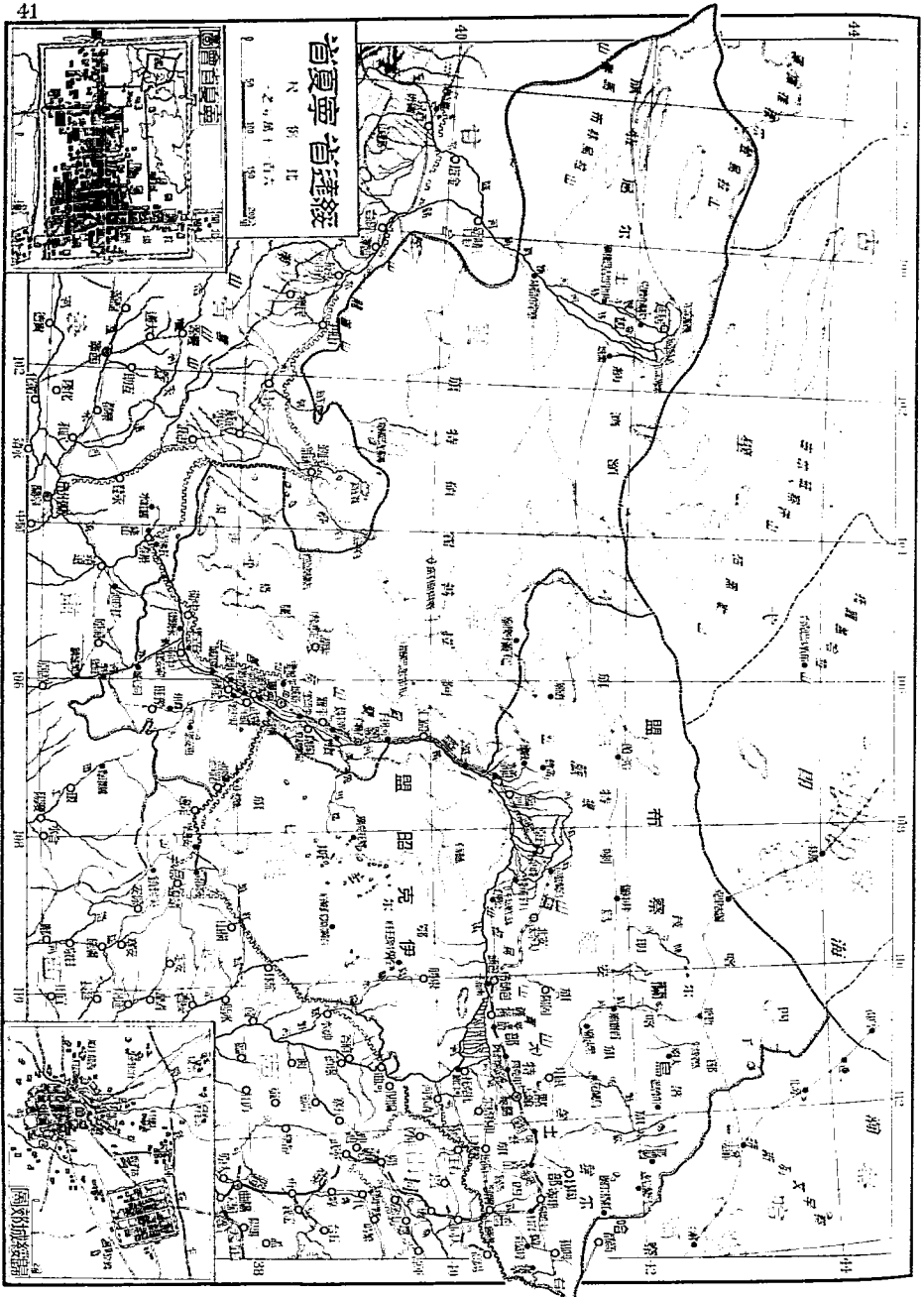


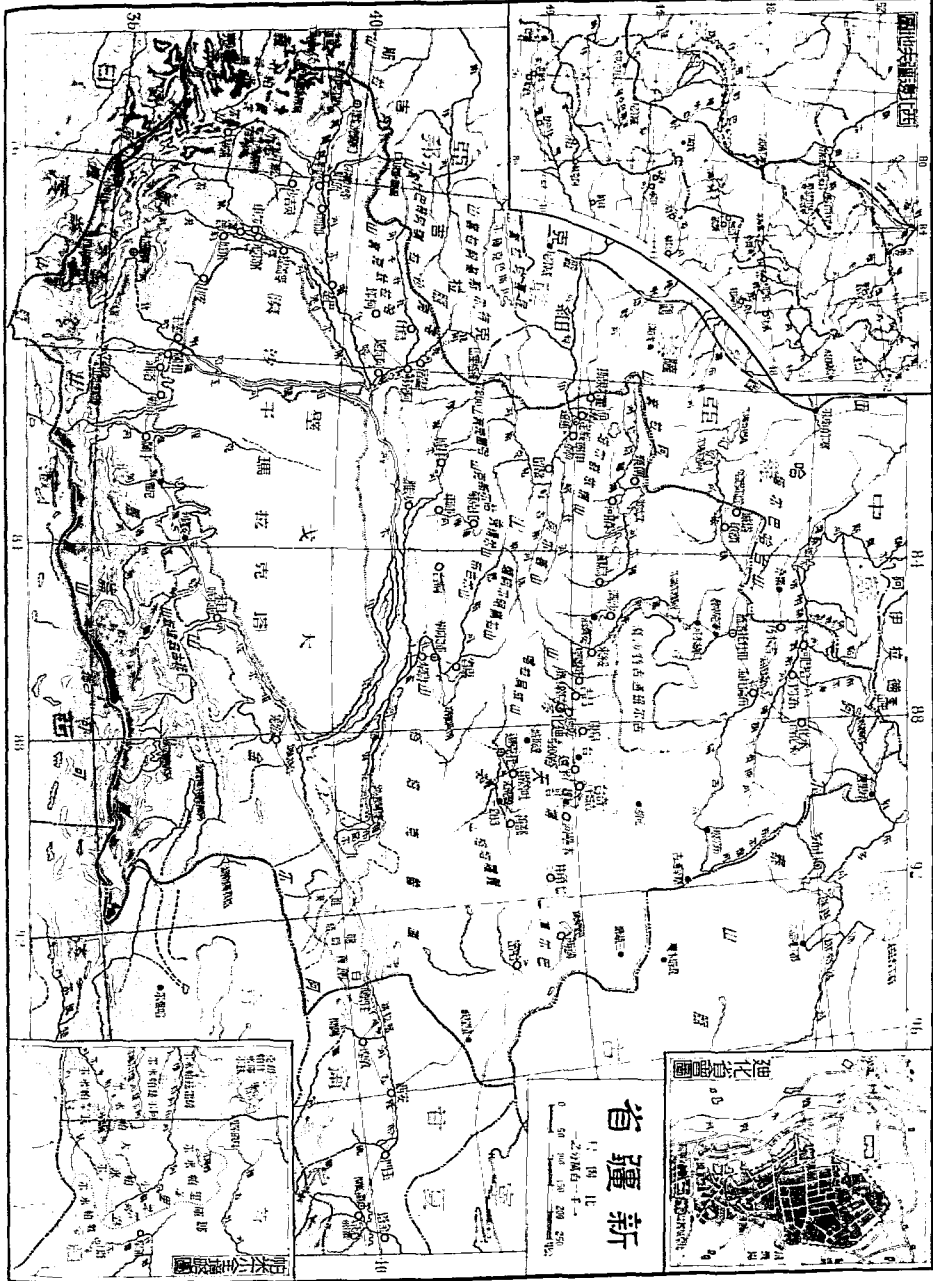
吉林省
暨延吉省東附

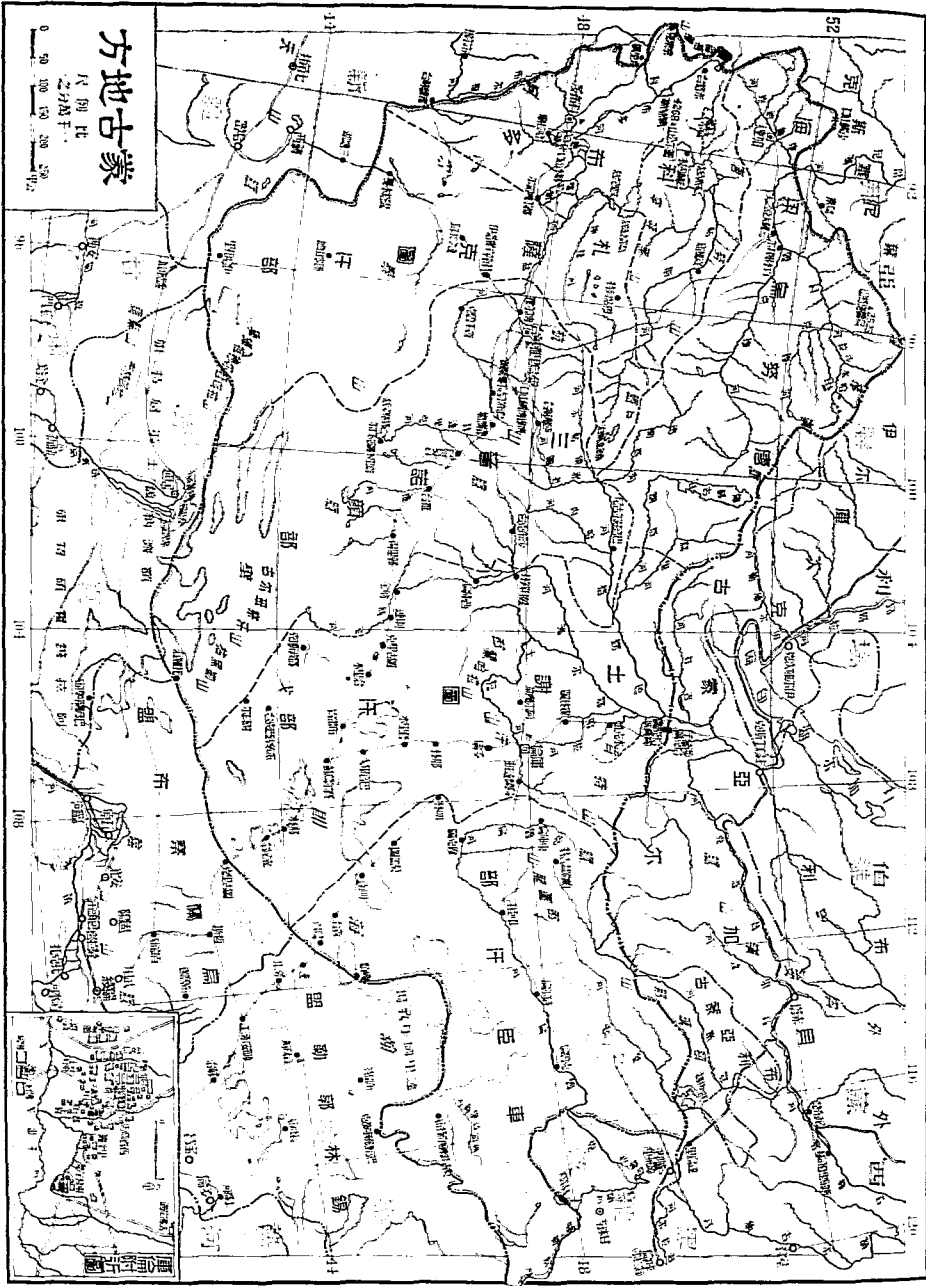
比例尺 1:100,000
1:50,000
1:25,000

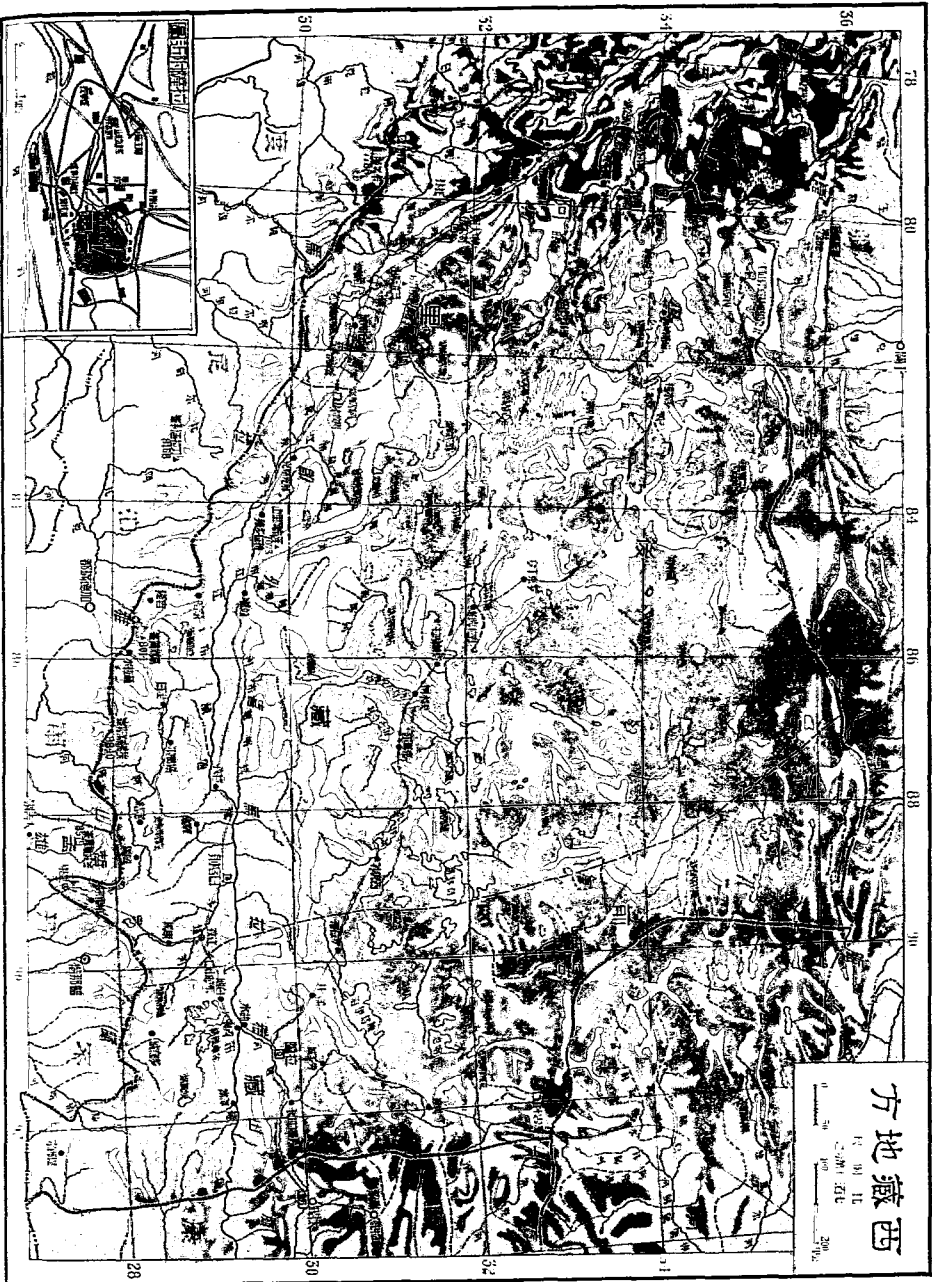












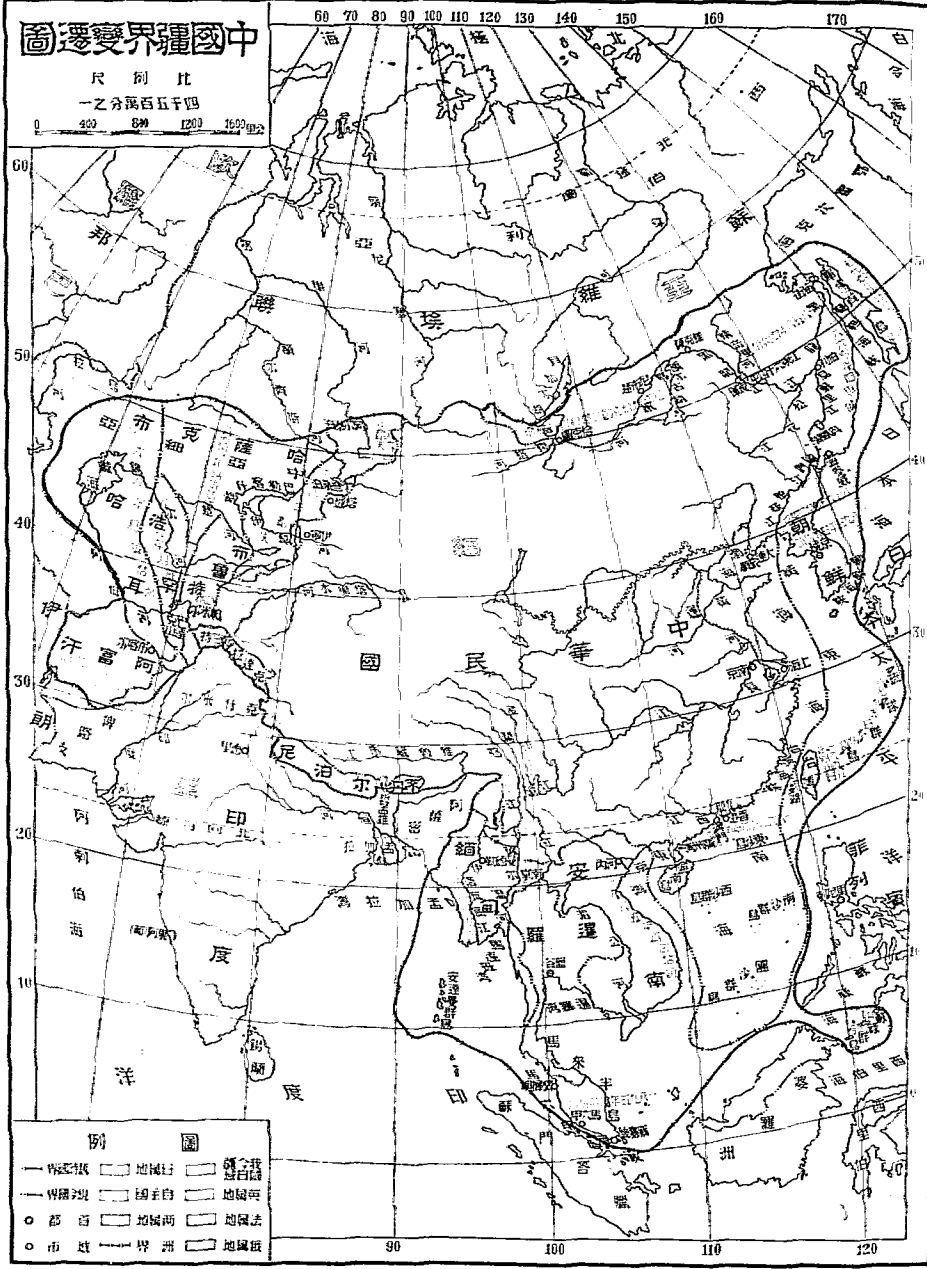
西藏地方

1:100,000
 1:50,000
 1:25,000
 1:12,500
 1:6,250

中國疆界變遷圖

比例尺
一之分萬百五千四

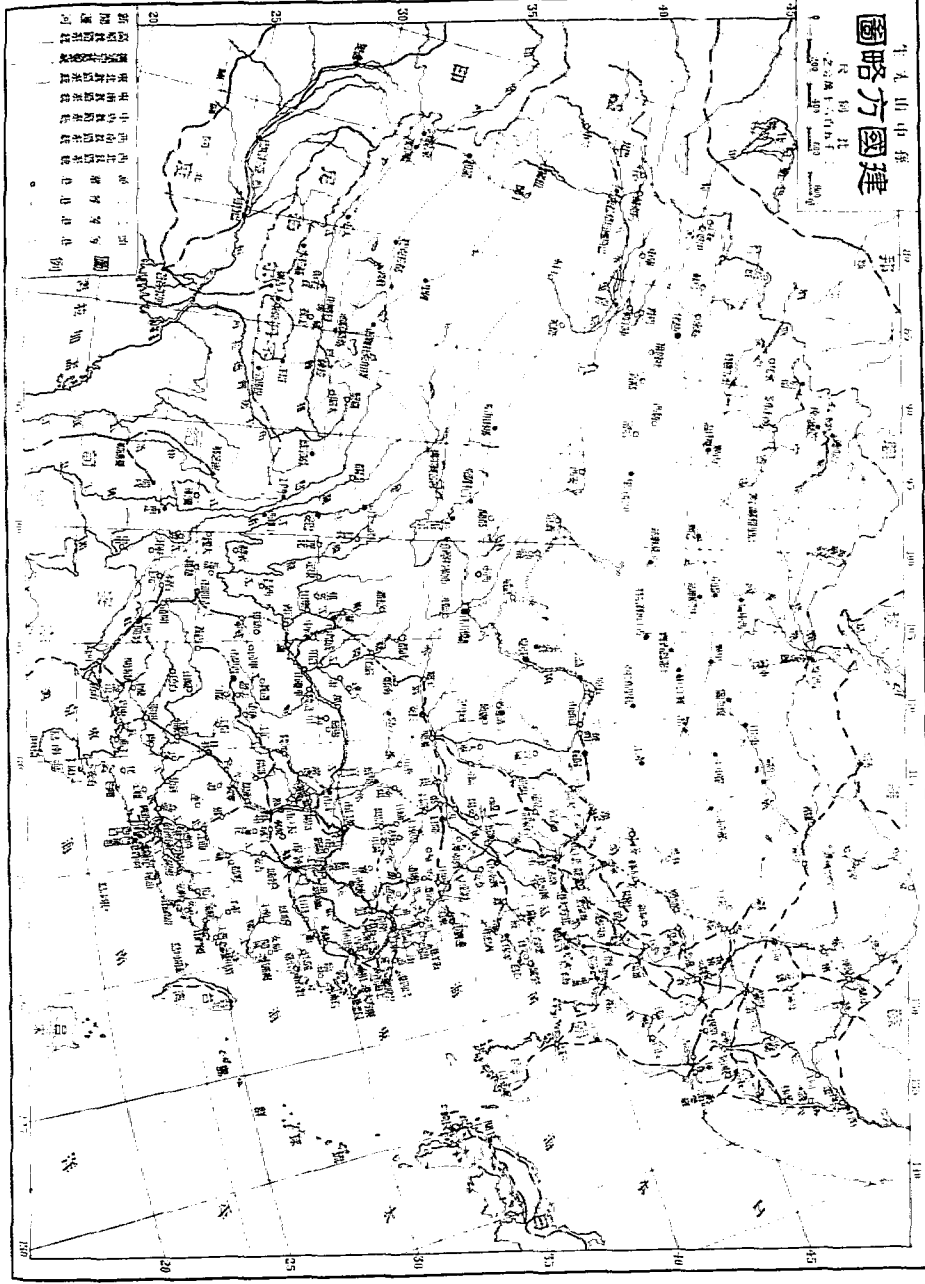
0 400 800 1200 1600 里



- 圖例
- 舊疆界
 - 新疆界
 - 都 府
 - 市 城
 - 地 區 行
 - 地 區 自 治
 - 地 區 自 治
 - 地 區 兩 屬
 - 地 區 法 屬
 - 地 區 租 界
 - 地 區 領 有

建國方略圖

中華民國
ZHEJIANG



1. 省界
 2. 縣界
 3. 市界
 4. 鎮界
 5. 鄉界
 6. 村界
 7. 縣城
 8. 鎮城
 9. 鄉城
 10. 村城
 11. 縣城
 12. 鎮城
 13. 鄉城
 14. 村城
 15. 縣城
 16. 鎮城
 17. 鄉城
 18. 村城
 19. 縣城
 20. 鎮城
 21. 鄉城
 22. 村城
 23. 縣城
 24. 鎮城
 25. 鄉城
 26. 村城
 27. 縣城
 28. 鎮城
 29. 鄉城
 30. 村城
 31. 縣城
 32. 鎮城
 33. 鄉城
 34. 村城
 35. 縣城
 36. 鎮城
 37. 鄉城
 38. 村城
 39. 縣城
 40. 鎮城
 41. 鄉城
 42. 村城
 43. 縣城
 44. 鎮城
 45. 鄉城
 46. 村城
 47. 縣城
 48. 鎮城
 49. 鄉城
 50. 村城
 51. 縣城
 52. 鎮城
 53. 鄉城
 54. 村城
 55. 縣城
 56. 鎮城
 57. 鄉城
 58. 村城
 59. 縣城
 60. 鎮城
 61. 鄉城
 62. 村城
 63. 縣城
 64. 鎮城
 65. 鄉城
 66. 村城
 67. 縣城
 68. 鎮城
 69. 鄉城
 70. 村城
 71. 縣城
 72. 鎮城
 73. 鄉城
 74. 村城
 75. 縣城
 76. 鎮城
 77. 鄉城
 78. 村城
 79. 縣城
 80. 鎮城
 81. 鄉城
 82. 村城
 83. 縣城
 84. 鎮城
 85. 鄉城
 86. 村城
 87. 縣城
 88. 鎮城
 89. 鄉城
 90. 村城
 91. 縣城
 92. 鎮城
 93. 鄉城
 94. 村城
 95. 縣城
 96. 鎮城
 97. 鄉城
 98. 村城
 99. 縣城
 100. 鎮城
 101. 鄉城
 102. 村城
 103. 縣城
 104. 鎮城
 105. 鄉城
 106. 村城
 107. 縣城
 108. 鎮城
 109. 鄉城
 110. 村城
 111. 縣城
 112. 鎮城
 113. 鄉城
 114. 村城
 115. 縣城
 116. 鎮城
 117. 鄉城
 118. 村城
 119. 縣城
 120. 鎮城
 121. 鄉城
 122. 村城
 123. 縣城
 124. 鎮城
 125. 鄉城
 126. 村城
 127. 縣城
 128. 鎮城
 129. 鄉城
 130. 村城
 131. 縣城
 132. 鎮城
 133. 鄉城
 134. 村城
 135. 縣城
 136. 鎮城
 137. 鄉城
 138. 村城
 139. 縣城
 140. 鎮城
 141. 鄉城
 142. 村城
 143. 縣城
 144. 鎮城
 145. 鄉城
 146. 村城
 147. 縣城
 148. 鎮城
 149. 鄉城
 150. 村城
 151. 縣城
 152. 鎮城
 153. 鄉城
 154. 村城
 155. 縣城
 156. 鎮城
 157. 鄉城
 158. 村城
 159. 縣城
 160. 鎮城
 161. 鄉城
 162. 村城
 163. 縣城
 164. 鎮城
 165. 鄉城
 166. 村城
 167. 縣城
 168. 鎮城
 169. 鄉城
 170. 村城
 171. 縣城
 172. 鎮城
 173. 鄉城
 174. 村城
 175. 縣城
 176. 鎮城
 177. 鄉城
 178. 村城
 179. 縣城
 180. 鎮城
 181. 鄉城
 182. 村城
 183. 縣城
 184. 鎮城
 185. 鄉城
 186. 村城
 187. 縣城
 188. 鎮城
 189. 鄉城
 190. 村城
 191. 縣城
 192. 鎮城
 193. 鄉城
 194. 村城
 195. 縣城
 196. 鎮城
 197. 鄉城
 198. 村城
 199. 縣城
 200. 鎮城
 201. 鄉城
 202. 村城
 203. 縣城
 204. 鎮城
 205. 鄉城
 206. 村城
 207. 縣城
 208. 鎮城
 209. 鄉城
 210. 村城
 211. 縣城
 212. 鎮城
 213. 鄉城
 214. 村城
 215. 縣城
 216. 鎮城
 217. 鄉城
 218. 村城
 219. 縣城
 220. 鎮城
 221. 鄉城
 222. 村城
 223. 縣城
 224. 鎮城
 225. 鄉城
 226. 村城
 227. 縣城
 228. 鎮城
 229. 鄉城
 230. 村城
 231. 縣城
 232. 鎮城
 233. 鄉城
 234. 村城
 235. 縣城
 236. 鎮城
 237. 鄉城
 238. 村城
 239. 縣城
 240. 鎮城
 241. 鄉城
 242. 村城
 243. 縣城
 244. 鎮城
 245. 鄉城
 246. 村城
 247. 縣城
 248. 鎮城
 249. 鄉城
 250. 村城
 251. 縣城
 252. 鎮城
 253. 鄉城
 254. 村城
 255. 縣城
 256. 鎮城
 257. 鄉城
 258. 村城
 259. 縣城
 260. 鎮城
 261. 鄉城
 262. 村城
 263. 縣城
 264. 鎮城
 265. 鄉城
 266. 村城
 267. 縣城
 268. 鎮城
 269. 鄉城
 270. 村城
 271. 縣城
 272. 鎮城
 273. 鄉城
 274. 村城
 275. 縣城
 276. 鎮城
 277. 鄉城
 278. 村城
 279. 縣城
 280. 鎮城
 281. 鄉城
 282. 村城
 283. 縣城
 284. 鎮城
 285. 鄉城
 286. 村城
 287. 縣城
 288. 鎮城
 289. 鄉城
 290. 村城
 291. 縣城
 292. 鎮城
 293. 鄉城
 294. 村城
 295. 縣城
 296. 鎮城
 297. 鄉城
 298. 村城
 299. 縣城
 300. 鎮城
 301. 鄉城
 302. 村城
 303. 縣城
 304. 鎮城
 305. 鄉城
 306. 村城
 307. 縣城
 308. 鎮城
 309. 鄉城
 310. 村城
 311. 縣城
 312. 鎮城
 313. 鄉城
 314. 村城
 315. 縣城
 316. 鎮城
 317. 鄉城
 318. 村城
 319. 縣城
 320. 鎮城
 321. 鄉城
 322. 村城
 323. 縣城
 324. 鎮城
 325. 鄉城
 326. 村城
 327. 縣城
 328. 鎮城
 329. 鄉城
 330. 村城
 331. 縣城
 332. 鎮城
 333. 鄉城
 334. 村城
 335. 縣城
 336. 鎮城
 337. 鄉城
 338. 村城
 339. 縣城
 340. 鎮城
 341. 鄉城
 342. 村城
 343. 縣城
 344. 鎮城
 345. 鄉城
 346. 村城
 347. 縣城
 348. 鎮城
 349. 鄉城
 350. 村城
 351. 縣城
 352. 鎮城
 353. 鄉城
 354. 村城
 355. 縣城
 356. 鎮城
 357. 鄉城
 358. 村城
 359. 縣城
 360. 鎮城
 361. 鄉城
 362. 村城
 363. 縣城
 364. 鎮城
 365. 鄉城
 366. 村城
 367. 縣城
 368. 鎮城
 369. 鄉城
 370. 村城
 371. 縣城
 372. 鎮城
 373. 鄉城
 374. 村城
 375. 縣城
 376. 鎮城
 377. 鄉城
 378. 村城
 379. 縣城
 380. 鎮城
 381. 鄉城
 382. 村城
 383. 縣城
 384. 鎮城
 385. 鄉城
 386. 村城
 387. 縣城
 388. 鎮城
 389. 鄉城
 390. 村城
 391. 縣城
 392. 鎮城
 393. 鄉城
 394. 村城
 395. 縣城
 396. 鎮城
 397. 鄉城
 398. 村城
 399. 縣城
 400. 鎮城
 401. 鄉城
 402. 村城
 403. 縣城
 404. 鎮城
 405. 鄉城
 406. 村城
 407. 縣城
 408. 鎮城
 409. 鄉城
 410. 村城
 411. 縣城
 412. 鎮城
 413. 鄉城
 414. 村城
 415. 縣城
 416. 鎮城
 417. 鄉城
 418. 村城
 419. 縣城
 420. 鎮城
 421. 鄉城
 422. 村城
 423. 縣城
 424. 鎮城
 425. 鄉城
 426. 村城
 427. 縣城
 428. 鎮城
 429. 鄉城
 430. 村城
 431. 縣城
 432. 鎮城
 433. 鄉城
 434. 村城
 435. 縣城
 436. 鎮城
 437. 鄉城
 438. 村城
 439. 縣城
 440. 鎮城
 441. 鄉城
 442. 村城
 443. 縣城
 444. 鎮城
 445. 鄉城
 446. 村城
 447. 縣城
 448. 鎮城
 449. 鄉城
 450. 村城
 451. 縣城
 452. 鎮城
 453. 鄉城
 454. 村城
 455. 縣城
 456. 鎮城
 457. 鄉城
 458. 村城
 459. 縣城
 460. 鎮城
 461. 鄉城
 462. 村城
 463. 縣城
 464. 鎮城
 465. 鄉城
 466. 村城
 467. 縣城
 468. 鎮城
 469. 鄉城
 470. 村城
 471. 縣城
 472. 鎮城
 473. 鄉城
 474. 村城
 475. 縣城
 476. 鎮城
 477. 鄉城
 478. 村城
 479. 縣城
 480. 鎮城
 481. 鄉城
 482. 村城
 483. 縣城
 484. 鎮城
 485. 鄉城
 486. 村城
 487. 縣城
 488. 鎮城
 489. 鄉城
 490. 村城
 491. 縣城
 492. 鎮城
 493. 鄉城
 494. 村城
 495. 縣城
 496. 鎮城
 497. 鄉城
 498. 村城
 499. 縣城
 500. 鎮城
 501. 鄉城
 502. 村城
 503. 縣城
 504. 鎮城
 505. 鄉城
 506. 村城
 507. 縣城
 508. 鎮城
 509. 鄉城
 510. 村城
 511. 縣城
 512. 鎮城
 513. 鄉城
 514. 村城
 515. 縣城
 516. 鎮城
 517. 鄉城
 518. 村城
 519. 縣城
 520. 鎮城
 521. 鄉城
 522. 村城
 523. 縣城
 524. 鎮城
 525. 鄉城
 526. 村城
 527. 縣城
 528. 鎮城
 529. 鄉城
 530. 村城
 531. 縣城
 532. 鎮城
 533. 鄉城
 534. 村城
 535. 縣城
 536. 鎮城
 537. 鄉城
 538. 村城
 539. 縣城
 540. 鎮城
 541. 鄉城
 542. 村城
 543. 縣城
 544. 鎮城
 545. 鄉城
 546. 村城
 547. 縣城
 548. 鎮城
 549. 鄉城
 550. 村城
 551. 縣城
 552. 鎮城
 553. 鄉城
 554. 村城
 555. 縣城
 556. 鎮城
 557. 鄉城
 558. 村城
 559. 縣城
 560. 鎮城
 561. 鄉城
 562. 村城
 563. 縣城
 564. 鎮城
 565. 鄉城
 566. 村城
 567. 縣城
 568. 鎮城
 569. 鄉城
 570. 村城
 571. 縣城
 572. 鎮城
 573. 鄉城
 574. 村城
 575. 縣城
 576. 鎮城
 577. 鄉城
 578. 村城
 579. 縣城
 580. 鎮城
 581. 鄉城
 582. 村城
 583. 縣城
 584. 鎮城
 585. 鄉城
 586. 村城
 587. 縣城
 588. 鎮城
 589. 鄉城
 590. 村城
 591. 縣城
 592. 鎮城
 593. 鄉城
 594. 村城
 595. 縣城
 596. 鎮城
 597. 鄉城
 598. 村城
 599. 縣城
 600. 鎮城
 601. 鄉城
 602. 村城
 603. 縣城
 604. 鎮城
 605. 鄉城
 606. 村城
 607. 縣城
 608. 鎮城
 609. 鄉城
 610. 村城
 611. 縣城
 612. 鎮城
 613. 鄉城
 614. 村城
 615. 縣城
 616. 鎮城
 617. 鄉城
 618. 村城
 619. 縣城
 620. 鎮城
 621. 鄉城
 622. 村城
 623. 縣城
 624. 鎮城
 625. 鄉城
 626. 村城
 627. 縣城
 628. 鎮城
 629. 鄉城
 630. 村城
 631. 縣城
 632. 鎮城
 633. 鄉城
 634. 村城
 635. 縣城
 636. 鎮城
 637. 鄉城
 638. 村城
 639. 縣城
 640. 鎮城
 641. 鄉城
 642. 村城
 643. 縣城
 644. 鎮城
 645. 鄉城
 646. 村城
 647. 縣城
 648. 鎮城
 649. 鄉城
 650. 村城
 651. 縣城
 652. 鎮城
 653. 鄉城
 654. 村城
 655. 縣城
 656. 鎮城
 657. 鄉城
 658. 村城
 659. 縣城
 660. 鎮城
 661. 鄉城
 662. 村城
 663. 縣城
 664. 鎮城
 665. 鄉城
 666. 村城
 667. 縣城
 668. 鎮城
 669. 鄉城
 670. 村城
 671. 縣城
 672. 鎮城
 673. 鄉城
 674. 村城
 675. 縣城
 676. 鎮城
 677. 鄉城
 678. 村城
 679. 縣城
 680. 鎮城
 681. 鄉城
 682. 村城
 683. 縣城
 684. 鎮城
 685. 鄉城
 686. 村城
 687. 縣城
 688. 鎮城
 689. 鄉城
 690. 村城
 691. 縣城
 692. 鎮城
 693. 鄉城
 694. 村城
 695. 縣城
 696. 鎮城
 697. 鄉城
 698. 村城
 699. 縣城
 700. 鎮城
 701. 鄉城
 702. 村城
 703. 縣城
 704. 鎮城
 705. 鄉城
 706. 村城
 707. 縣城
 708. 鎮城
 709. 鄉城
 710. 村城
 711. 縣城
 712. 鎮城
 713. 鄉城
 714. 村城
 715. 縣城
 716. 鎮城
 717. 鄉城
 718. 村城
 719. 縣城
 720. 鎮城
 721. 鄉城
 722. 村城
 723. 縣城
 724. 鎮城
 725. 鄉城
 726. 村城
 727. 縣城
 728. 鎮城
 729. 鄉城
 730. 村城
 731. 縣城
 732. 鎮城
 733. 鄉城
 734. 村城
 735. 縣城
 736. 鎮城
 737. 鄉城
 738. 村城
 739. 縣城
 740. 鎮城
 741. 鄉城
 742. 村城
 743. 縣城
 744. 鎮城
 745. 鄉城
 746. 村城
 747. 縣城
 748. 鎮城
 749. 鄉城
 750. 村城
 751. 縣城
 752. 鎮城
 753. 鄉城
 754. 村城
 755. 縣城
 756. 鎮城
 757. 鄉城
 758. 村城
 759. 縣城
 760. 鎮城
 761. 鄉城
 762. 村城
 763. 縣城
 764. 鎮城
 765. 鄉城
 766. 村城
 767. 縣城
 768. 鎮城
 769. 鄉城
 770. 村城
 771. 縣城
 772. 鎮城
 773. 鄉城
 774. 村城
 775. 縣城
 776. 鎮城
 777. 鄉城
 778. 村城
 779. 縣城
 780. 鎮城
 781. 鄉城
 782. 村城
 783. 縣城
 784. 鎮城
 785. 鄉城
 786. 村城
 787. 縣城
 788. 鎮城
 789. 鄉城
 790. 村城
 791. 縣城
 792. 鎮城
 793. 鄉城
 794. 村城
 795. 縣城
 796. 鎮城
 797. 鄉城
 798. 村城
 799. 縣城
 800. 鎮城
 801. 鄉城
 802. 村城
 803. 縣城
 804. 鎮城
 805. 鄉城
 806. 村城
 807. 縣城
 808. 鎮城
 809. 鄉城
 810. 村城
 811. 縣城
 812. 鎮城
 813. 鄉城
 814. 村城
 815. 縣城
 816. 鎮城
 817. 鄉城
 818. 村城
 819. 縣城
 820. 鎮城
 821. 鄉城
 822. 村城
 823. 縣城
 824. 鎮城
 825. 鄉城
 826. 村城
 827. 縣城
 828. 鎮城
 829. 鄉城
 830. 村城
 831. 縣城
 832. 鎮城
 833. 鄉城
 834. 村城
 835. 縣城
 836. 鎮城
 837. 鄉城
 838. 村城
 839. 縣城
 840. 鎮城
 841. 鄉城
 842. 村城
 843. 縣城
 844. 鎮城
 845. 鄉城
 846. 村城
 847. 縣城
 848. 鎮城
 849. 鄉城
 850. 村城
 851. 縣城
 852. 鎮城
 853. 鄉城
 854. 村城
 855. 縣城
 856. 鎮城
 857. 鄉城
 858. 村城
 859. 縣城
 860. 鎮城
 861. 鄉城
 862. 村城
 863. 縣城
 864. 鎮城
 865. 鄉城
 866. 村城
 867. 縣城
 868. 鎮城
 869. 鄉城
 870. 村城
 871. 縣城
 872. 鎮城
 873. 鄉城
 874. 村城
 875. 縣城
 876. 鎮城
 877. 鄉城
 878. 村城
 879. 縣城
 880. 鎮城
 881. 鄉城
 882. 村城
 883. 縣城
 884. 鎮城
 885. 鄉城
 886. 村城
 887. 縣城
 888. 鎮城
 889. 鄉城
 890. 村城
 891. 縣城
 892. 鎮城
 893. 鄉城
 894. 村城
 895. 縣城
 896. 鎮城
 897. 鄉城
 898. 村城
 899. 縣城
 900. 鎮城
 901. 鄉城
 902. 村城
 903. 縣城
 904. 鎮城
 905. 鄉城
 906. 村城
 907. 縣城
 908. 鎮城
 909. 鄉城
 910. 村城
 911. 縣城
 912. 鎮城
 913. 鄉城
 914. 村城
 915. 縣城
 916. 鎮城
 917. 鄉城
 918. 村城
 919. 縣城
 920. 鎮城
 921. 鄉城
 922. 村城
 923. 縣城
 924. 鎮城
 925. 鄉城
 926. 村城
 927. 縣城
 928. 鎮城
 929. 鄉城
 930. 村城
 931. 縣城
 932. 鎮城
 933. 鄉城
 934. 村城
 935. 縣城
 936. 鎮城
 937. 鄉城
 938. 村城
 939. 縣城
 940. 鎮城
 941. 鄉城
 942. 村城
 943. 縣城
 944. 鎮城
 945. 鄉城
 946. 村城
 947. 縣城
 948. 鎮城
 949. 鄉城
 950. 村城
 951. 縣城
 952. 鎮城
 953. 鄉城
 954. 村城
 955. 縣城
 956. 鎮城
 957. 鄉城
 958. 村城
 959. 縣城
 960. 鎮城
 961. 鄉城
 962. 村城
 963. 縣城
 964. 鎮城
 965. 鄉城
 966. 村城
 967. 縣城
 968. 鎮城
 969. 鄉城
 970. 村城
 971. 縣城
 972. 鎮城
 973. 鄉城
 974. 村城
 975. 縣城
 976. 鎮城
 977. 鄉城
 978. 村城
 979. 縣城
 980. 鎮城
 981. 鄉城
 982. 村城
 983. 縣城
 984. 鎮城
 985. 鄉城
 986. 村城
 987. 縣城
 988. 鎮城
 989. 鄉城
 990. 村城
 991. 縣城
 992. 鎮城
 993. 鄉城
 994. 村城
 995. 縣城
 996. 鎮城
 997. 鄉城
 998. 村城
 999. 縣城
 1000. 鎮城

宇宙

宇宙之廣，包羅天竺，是有無數因緣...

太陽系

太陽系係太陽及受其牽引而運動...

太陽系之生成

太陽系之生成，計有二說...

太陽

太陽為太陽系中之主宰...

九大行星

太陽系之九大行星，即水星、金星、地球、火星、木星、土星、天王星、海王星、冥王星...

地球之形狀

地球為球形之說，創於希臘大哲學家亞里士多德...

地球之運動

地球運動不息，已經吾人確知其運動有自轉、公轉二種...

球自轉時，赤道之速度最大，離心力亦強之故。...

地球自轉之速度最大，離心力亦強之故。...

地球之晝夜與四季

出向日之半面，向日為晝，背日為夜。...

近，速率較小，而冬季在近日點附近，速率較大。...

地面之經緯度五帶及方位

由於假設之緯度而設定。在地球上作大赤，...

月之運動

月繞地球而行，其軌道名曰白道。...

月球

月球即太陰，為圍繞地球之衛星。...

間，成於陝西之河谷，鳥侯布，產物自給有餘，為黃山中之樂土。

淮陽丘陵地

包括淮水以南閩南、大別、皖中一帶山地，亦我國北帶與中帶之交界地帶。其地多丘陵，與中帶之交界地帶，其地多丘陵，與中帶之交界地帶，其地多丘陵...

新野盆地

亦稱漢水盆地。介於中帶與南帶之間，其地多丘陵，與中帶之交界地帶，其地多丘陵...

長江三角洲

包括江蘇東南部、浙江北部之區域，有閩南連貫之，即古吳地，亦可稱吳越平原。其地多丘陵，與中帶之交界地帶，其地多丘陵...

皖南盆地

安徽長江沿岸沖積平原之區域，亦可分為二帶。在百者可稱安慶盆地，在東者可稱蕪湖盆地。土地肥沃，物產豐富...

豫章平原

亦可稱鄱陽平原，為鄱陽湖周圍沖積而成。其地多丘陵，與中帶之交界地帶，其地多丘陵...

雲夢平原

為長江中流，漢水下游，兩河間之區域，亦可稱雲夢平原。其地多丘陵，與中帶之交界地帶，其地多丘陵...

四川盆地

亦稱巴蜀盆地。四川山地環繞，盆地多丘陵，與中帶之交界地帶，其地多丘陵...

成都平原

四川盆地中，成都附近之區域，地勢平坦，灌溉便利，物產豐富，為四川盆地中之最富庶之區。

江南丘陵地

包括長江以南一帶丘陵地，其地多丘陵，與中帶之交界地帶，其地多丘陵...

東南沿海山地

包括長江以南一帶丘陵地，其地多丘陵，與中帶之交界地帶，其地多丘陵...

兩粵山地

包括廣東、廣西之傳江流域，而除去支脈錯出，盤踞全境。粵西除大河沿岸之域外，土壤不肥，人口稠密，皆極貧瘠...

粵江三角洲

位於江口，其地多丘陵，與中帶之交界地帶，其地多丘陵...

海南島

位於南海中，為我國最大之島嶼，其地多丘陵，與中帶之交界地帶，其地多丘陵...

雲貴高原

包括雲南、貴州、廣西、四川東南一小部分之區域，其地多丘陵，與中帶之交界地帶，其地多丘陵...

康滇峽谷區

包括雲南、貴州、廣西、四川東南一小部分之區域，其地多丘陵，與中帶之交界地帶，其地多丘陵...

喜馬拉雅山地

包括喜馬拉雅山脈，其地多丘陵，與中帶之交界地帶，其地多丘陵...

西藏台地

包括西藏高原，其地多丘陵，與中帶之交界地帶，其地多丘陵...

崑崙山地

包括崑崙山脈，其地多丘陵，與中帶之交界地帶，其地多丘陵...

塔里木盆地

包括塔里木盆地，其地多丘陵，與中帶之交界地帶，其地多丘陵...

天山山地

包括天山山脈，其地多丘陵，與中帶之交界地帶，其地多丘陵...

其他地形概述，包括各種地形特徵及其地理意義。

五、濟集之滙，非奇絕富，舉世皆然，惟此者，東北若華合澤之滙，概行有之，利亦大，兵船自河口可上南...

黃河流域

一、黃河之流，自崑崙山而東，北流，經甘肅，積石，隴山，陰山之麓，北出，由崑崙山而東，折而南，流一大...

道之所以險惡，而治河之所以難成也。至北極，則險惡之流，以大搖搖並流，雖無舟楫之利...

長江流域

一、長江之流，自崑崙山而東，北流，經甘肅，積石，隴山，陰山之麓，北出，由崑崙山而東，折而南，流一大...

爭之義，即所謂可耕之地，西伯、陟卑、和圓、阿克薩等...

中國氣候概況

氣候區域

氣候區域 氣候區域，係指一地氣候之重要元素...

(一) 準南區 此區域在寒冷之月，(正月)平均溫度...

(二) 準北區 在此區域，十一月平均溫度，係在十度以下...

(三) 準北區 在此區域，十一月平均溫度，係在十度以下...

青海內陸流域

前此不足，一舉而得，實此為利。 青海地方，係在黃河...

氣候概況

○ 徑等雨量線所分緯。雨量最高點在七月，冬則異常乾燥...

(四) 白山黑水區 平均溫度在零度以下者，至少有五個月...

(五) 陞黃高原區 因此區有自一〇〇〇公尺至三〇〇〇公尺之高度...

(六) 口岸草原區 此區域包括北緯五十五度至六十度...

西藏內陸流域

西藏之北寄圍山脈 西藏之北寄圍山脈，係在黃河...

溫度

我國大部屬大陸性氣候，地形又非常變化之劇，甚為劇烈...

平均差六·一度者，高出五度以上。(見此可推知中國氣候之區域各緯度之平均溫度)

南方，而近乎南北走向最熱之點，在西藏、西藏、西藏...

地名 一月 七月 年平均 南京 二二·二七·一五·三

漢族

古稱華夏。漢時兵力及盛於東。外人... 漢之南有古越。代漢南接之粵。漢南越。始大鑿...

漢之南有古越。代漢南接之粵。漢南越。始大鑿... 漢之南有古越。代漢南接之粵。漢南越。始大鑿...

漢之南有古越。代漢南接之粵。漢南越。始大鑿... 漢之南有古越。代漢南接之粵。漢南越。始大鑿...

漢之南有古越。代漢南接之粵。漢南越。始大鑿... 漢之南有古越。代漢南接之粵。漢南越。始大鑿...

滿族

自前清。皆自入主中國。通為一統... 二省及遼寧之東。第一帶。自關入主中國。通為一統...

自前清。皆自入主中國。通為一統... 二省及遼寧之東。第一帶。自關入主中國。通為一統...

自前清。皆自入主中國。通為一統... 二省及遼寧之東。第一帶。自關入主中國。通為一統...

自前清。皆自入主中國。通為一統... 二省及遼寧之東。第一帶。自關入主中國。通為一統...

回族

構成回族之主要人種。為白種人種... 之歷史。有種種。種族。種族。種族。種族。種族。種族...

構成回族之主要人種。為白種人種... 之歷史。有種種。種族。種族。種族。種族。種族。種族...

構成回族之主要人種。為白種人種... 之歷史。有種種。種族。種族。種族。種族。種族。種族...

構成回族之主要人種。為白種人種... 之歷史。有種種。種族。種族。種族。種族。種族。種族...

藏族

之歷史。有種種。種族。種族。種族。種族。種族。種族... 之歷史。有種種。種族。種族。種族。種族。種族。種族...

之歷史。有種種。種族。種族。種族。種族。種族。種族... 之歷史。有種種。種族。種族。種族。種族。種族。種族...

之歷史。有種種。種族。種族。種族。種族。種族。種族... 之歷史。有種種。種族。種族。種族。種族。種族。種族...

之歷史。有種種。種族。種族。種族。種族。種族。種族... 之歷史。有種種。種族。種族。種族。種族。種族。種族...

陝西	二、九一三	七二一、五三九
甘肅	四四九	一一〇、五〇三
新陞	一、六七六	三六八、七一七
青島	裝	裝
寧夏	三四八	一〇九、〇〇二
察哈爾	一三八	二五、〇八三
察哈爾	一三六	二八、二二二
熱河	一、一五八	五五二、九二五
遼寧	一、九四五	四七六、八六九
吉林	一、一六	四二、三二二
黑龍江	三二一、五六六	八七、七三四、五三十七
總計		

山東	四九、六八八	六、〇〇〇、一九七
河北	三一、三二六	三、〇六三、四一七
山西	一六、五二〇	一、七二七、四二八
河南	一四、八二九	一、八七五、四四七
陝西	八、六五九	一、二四七、五六二
甘肅	四、七一〇	七六二、〇六六
青島	裝	裝
寧夏	五〇三	一〇五、二六七
察哈爾	二、六七九	一三〇、八八九
察哈爾	一、六四〇	一一四、六六七
熱河	八五〇	一二六、二三五
遼寧	二、七五五	三三八、二四五
吉林	九、三三二	一、三八四、二二九
黑龍江	九、六〇二	一、二四五、〇一五
總計	三四二、三七一	四二、三三七、四六一

小麥

吾國種植小麥，其產北出產主要糧食，除小麥外，尚有玉米、小米、高粱等，且以小麥價較貴，故農民所食者，多為其他食糧，而小麥所製之麵，且視為珍品焉。吾國種植之區，即小麥之區，蓋在攝氏十五度以上之溫度，即能生長也。而量不特太多，大約以三十英吋以下之區域為宜。吾用人工亦甚多，故小麥產量之地，多為人工經營之區，在我國以廣河區域為最盛，尤以陝西二省為最多。我國產麥之地，因其在種植之時季不同，可分為春麥與冬麥二種。在當年春季下種者為春麥，在收穫前一年冬季下種者為冬麥。春麥與冬麥之界限，大概自山陰關起，沿依陝西南行，至五台山入山西，再西行至陝西西北境，折向西南入甘肅，循六盤山經回原、寧原、西原等處，復循西傾山入青海省，大致與溫度圖上一月份平均溫度攝氏零下十度之等溫線相符合。此線東南南程冬麥，此線西北程春麥。通常春麥之收成，不及冬麥之豐富。茲復將主計農調查之吾國平常年份產麥面積及產量表列後，以見我國產麥分布之概況。

雜糧

雜糧所包括之種類極多，玉米、高粱、小米、大麥、燕麥、蕎麥、青稞、大豆、花生、亦即所謂雜糧之一，以其最大之用途為製酒，且為我國出口貨之大宗。茲另列之。下將我國所產之主要雜糧分述之：「玉米」即玉蜀黍，以其須較長之種植時期及較小麥為多之面積，故其生產區域，介於稻米與小麥之間。性耐瘠瘠，故高原、山嶺、沙地，均可種植。且新作所需之人工亦甚少。我國所產，以四川、湖北、陝西、湖南、山西等省為最多。「高粱」生於小麥帶內，性喜乾燥高濕之地，為最早作物之一。其生成至少須有一百五十天之無霜期，故為北方之夏季作物。產量以陝西、山東、河南、湖南、陝西、山西為最多。為產地貧民之主要食糧。麥可製麵，「小米」小米即粟，一名穀子。性不具寒，成熟期短，能抗旱耐瘠。可收飯、粥、餅、饅頭，為高原山嶺之主要食糧。產量以山東、河南、山西為最多。「大麥」為穀類中需要灌溉之最少者。是以可種植至較類之最北極度。生長極速，在夏季常有極短時期溫度頗高者，即能收穫。須要雨量亦不多。品質佳者供釀酒之用，質劣者供飼養之用。我國產量，以陝西為最多。陝西、湖南、四川次之。「甘藷」一名番薯，亦稱山芋。產於地方貧弱之山地。沙地，惟性喜溫暖，故北緯生產不多。生熟皆可食。在平原與玉米同為貧民之食糧。在山西、河南、山東、陝西、湖南、陝西、湖南、山東等省次之。「青稞」為大麥之一種。高粱之產區，西藏、湖南、陝西、湖南、山東等省次之。「青稞」亦稱牧麥，亦稱麥。性耐瘠不具寒，多少皆有野生性質。山西與陝西，在陝西成最為重要之食糧。「蕎麥」一名三角麥。不畏霜寒，而在耐寒之結成極盛。又不需人工管理。製成粉，為西南諸省貧民之糧之一種。通常合稱「馬鈴薯」與「洋山芋」。陝西、湖南、陝西、河南等國皆不產。可製食，可製粉，亦可製糖。今我國種植

中國農產概況

Table of agricultural products including silk (蠶絲) and cotton (棉花). Columns include province (省別), quantity (數量), and unit (單位). Rows list products like silk, cotton, and various types of grain.

茶

Table of tea production (茶). Columns include province (省別), quantity (數量), and unit (單位). Rows list provinces like Anhui (安徽), Fujian (福建), and others.

煙草

Table of tobacco production (煙草). Columns include province (省別), quantity (數量), and unit (單位). Rows list provinces like Henan (河南), Hunan (湖南), and others.

桐油

Table of camellia oil production (桐油). Columns include province (省別), quantity (數量), and unit (單位). Rows list provinces like Hunan (湖南), Jiangxi (江西), and others.

煤系得頭，建錫不絕，土法小冶，隨處皆有，其中以山西一縣，產量最夥。陝西寶山而後，皆每車有錫...

鐵與煤同為現代工業交通之重要原料。我國曾亦以鐵礦自愛，其根據有二：(一) 據世界數千年之用。(二) 以歐戰之時，世界各國...

陝西寶山而後，皆每車有錫。山西一縣，產量最夥。陝西寶山而後，皆每車有錫。山西一縣，產量最夥。陝西寶山而後，皆每車有錫...

(一) 陝西省 本省為我國煤產主要之區域。礦產豐富，產量約二百一十萬噸。產量二十年十三萬五...

(二) 湖北省 1. 大冶鐵礦 產量約一百五十萬噸。2. 漢陽鐵礦 產量約一百二十萬噸。3. 襄陽鐵礦...

(三) 安徽省 1. 廬山鐵礦 產量約一百二十萬噸。2. 銅陵鐵礦 產量約一百萬噸。3. 繁昌鐵礦...

(四) 河南省 1. 開封鐵礦 產量約一百二十萬噸。2. 洛陽鐵礦 產量約一百萬噸。3. 鄭州鐵礦...

(五) 湖北省 1. 漢陽鐵礦 產量約一百二十萬噸。2. 襄陽鐵礦 產量約一百萬噸。3. 樊城鐵礦...

(六) 山東省 1. 濟南鐵礦 產量約一百二十萬噸。2. 濰縣鐵礦 產量約一百萬噸。3. 煙台鐵礦...

(七) 江蘇省 1. 徐州鐵礦 產量約一百二十萬噸。2. 南通鐵礦 產量約一百萬噸。3. 揚州鐵礦...

(八) 浙江省 1. 杭州鐵礦 產量約一百二十萬噸。2. 寧波鐵礦 產量約一百萬噸。3. 紹興鐵礦...

(九) 福建省 1. 廈門鐵礦 產量約一百二十萬噸。2. 福州鐵礦 產量約一百萬噸。3. 泉州鐵礦...

(十) 廣西省 1. 柳州鐵礦 產量約一百二十萬噸。2. 梧州鐵礦 產量約一百萬噸。3. 貴州鐵礦...

(十一) 四川省 1. 成都鐵礦 產量約一百二十萬噸。2. 重慶鐵礦 產量約一百萬噸。3. 萬縣鐵礦...

省市劃

京 南

市 南

浦 口

江 蘇

吳 縣

蘇 州

吳 縣

蘇 州

吳 縣

蘇 州

吳 縣

蘇 州

吳 縣

蘇 州

吳 縣

蘇 州

吳 縣

蘇 州

吳 縣

蘇 州

吳 縣

蘇 州

吳 縣

蘇 州

吳 縣

蘇 州

吳 縣

蘇 州

吳 縣

蘇 州

吳 縣

蘇 州

吳 縣

蘇 州

吳 縣

蘇 州

吳 縣

蘇 州

吳 縣

蘇 州

吳 縣

蘇 州

吳 縣

蘇 州

吳 縣

蘇 州

吳 縣

蘇 州

吳 縣

蘇 州

吳 縣

蘇 州

吳 縣

蘇 州

吳 縣

蘇 州

吳 縣

蘇 州

吳 縣

蘇 州

吳 縣

蘇 州

吳 縣

蘇 州

吳 縣

蘇 州

吳 縣

蘇 州

吳 縣

蘇 州

吳 縣

蘇 州

吳 縣

蘇 州

吳 縣

蘇 州

吳 縣

蘇 州

吳 縣

蘇 州

吳 縣

蘇 州

吳 縣

開埠 敷設

同治十年及學由

清咸豐八年中英天津條約允開光緒二十三年自行開放

民國元年自行開放

清咸豐八年中英天津條約允開為長江三口通商之一

清光緒二十一年中日馬關條約允開

民國十一年自行開放

全

清光緒三十一年自行開放

清光緒二十一年中英紅寶條約允開為沿海五口通商之一

清光緒二十一年中日馬關條約允開

清光緒二十二年中英紅寶條約允開為沿海五口通商之一

清光緒二十二年中英紅寶條約允開

清光緒二十八年中英煙絲通商行總條約允開

清光緒二十八年中英煙絲通商行總條約允開

民國十二年自行開放

清咸豐八年中英天津條約允開為長江三口通商之一

清光緒二十六年自行開放

清咸豐八年中英天津條約允開為長江三口通商之一

清光緒二十一年中日馬關條約允開

清光緒二十二年中英煙絲通商行總條約允開

清光緒二十八年中英煙絲通商行總條約允開

清光緒二十八年中英煙絲通商行總條約及廿九年中日通商行總條約允開三十年自行開放

清光緒二十四年自行開放

清光緒三十一年自行開放

全

清光緒十六年中英煙絲通商行總條約及光緒二十一年中日馬關條約允開

清光緒二十八年中英煙絲通商行總條約允開

清咸豐十年中英中法緞緞通商行總條約允開

清光緒二十四年自行開放

清光緒三十年自行開放

清咸豐八年中英中法天津條約允開

清光緒三十年自行開放

清光緒三十年自行開放

清光緒三十年自行開放

清光緒三十年自行開放

清光緒三十年自行開放

清光緒三十年自行開放

清光緒三十年自行開放

清光緒三十年自行開放

清光緒三十年自行開放

清光緒三十年自行開放

清光緒三十年自行開放

清光緒二十五年設金陵關

清咸豐十一年設蘇州關

清光緒二十二年設蘇州關

清咸豐四年設江蘇關

設江蘇分關

清光緒二十二年設杭州關

清咸豐十一年設浙海關

清光緒三年設臨海關

清光緒三年設蕪湖關

清同治元年設九江關

清咸豐十一年設江漢關

清光緒二十二年設沙市關

清光緒二十三年設宜昌關

清光緒三十年設長沙關

清光緒二十五年設岳州關

清光緒十七年設重慶關

清咸豐十一年設津海關

清光緒二十七年設秦皇島分關

清咸豐十一年設東海關

商埠概況

廣東 龍口

廣東 汕頭

廣東 香港

廣東 澳門

廣東 汕頭

廣東 汕頭

廣東 汕頭

廣東 汕頭

廣東 汕頭

廣東 汕頭

廣東 汕頭

廣東 汕頭

廣東 汕頭

廣東 汕頭

廣東 汕頭

廣東 汕頭

廣東 汕頭

廣東 汕頭

民國三年自行開放

民國十年自行開放

昔為英國之租借地民國十九年收回自行開放

清光緒廿四年租與英國民國三年為日本所佔十一年華荷會議結果由中國收回開放為商埠

民國十一年自行開放

清光緒七年中俄改訂條約允俄人貿易

清道光二十二年中英江甯條約允開為港海五口通商之一

全

清光緒二十四年自行開放

清光緒二十八年自行開放

清道光二十二年中英江甯條約允開為港海五口通商之一

清光緒二十三年中英續辦條約附設專修允開

清光緒二十八年中英續辦條約附設專修允開

民國十九年自行開放

民國元年自行開放

清光緒二十八年中英續辦條約附設專修允開

清光緒二十一年中英煙台條約允開

清光緒八年中英中法天津條約允開

二國四年設龍口分關

清光緒二十四年設膠州海關

清光緒十一年設關

清咸豐十一年設關海關

清同治元年設皮門關

清光緒二十五年設舊莊關

清咸豐九年設粵海關

清咸豐九年設關海關

清光緒二十三年設三水關

清光緒三十年設紅門關

清光緒三年設北海關

清光緒二年設現海關

清光緒十二年設北關

清光緒十三年設九龍關

清光緒三十二年設南寧關

清光緒二十三年設梧州關

清光緒十五年設梧州關

清光緒十五年設梧州關

清光緒二十二年設恩平關

清光緒二十八年設梧州關

成路修得野，實為天下之寶。此路通車其中，其利實非他路之所能及。計其時一屆之大都會，人口約在六七十萬之間，實為我國西部第一都會。

重慶市

在四川盆地中依江與共大支流嘉陵江，大可通航巨之載水粉，以達宜賓、萬縣。又以川西之水，盡匯於嘉陵江，而嘉陵江之匯入，亦與川西之開全省及鄂北、鄂西之陸路交通，亦與此為分發。故重慶之發達，實與此路之通出，實為益。查其吞吐，實為重慶上流之第一大事。人口約二十萬，實為六十三萬餘人。

杭州市

杭州居廣德江北岸，為富庶之區。西平原及廣德江北之山地，實為全省之會所。又以浙西平原為我國重要之產米地，更有全國絲綢業之大中心。而以西湖風景之秀美，更有全國大公園之目。徒以廣德江口之陸路，不能通海，故僅成內地一隅之工商中心。人口於民國二十一年調查，凡五十二萬七千餘人。

閩侯

閩侯在福建第一大水閩江之下流，為閩江全流域之總合。閩江之平原，原係均為高華之山地，故物產而人，實易不勝大畝。閩之閩侯亦不能十分發見。人口於民國二十一年調查，凡三十二萬餘人。

南昌市

在閩西閩江之豫章平原中，以江為界，全省之水皆巨湖於此。南昌之南，實為全省水運交通之中心。陸路亦以此為通。查其地，一商業中心。人口約四十萬人左右。

長沙市

長沙在湖南平原之北，漢平原，控湘水。實為交通之重要。查其地，一商業中心。人口約四十萬人左右。

濟南市

在山東省中，與平原山地相鄰。實為交通之重要。查其地，一商業中心。人口約四十萬人左右。

中國重要城市略表

會田平之，實為對外之貨物。在光緒前，成爲內陸第一中心。工業亦相當發達。人口約三十萬。

青島市

在山東平原南端，控有極好之海峽。實為交通之重要。查其地，一商業中心。人口約三十萬人左右。

長安

在陝西之關中盆地中，實為我國中古時代之政治中心。往時以水利發達，實為交通之重要。查其地，一商業中心。人口約三十萬人左右。

瀋陽

在遼河下游，東北之政治大中心。實為交通之重要。查其地，一商業中心。人口約三十萬人左右。

濱江

在津浦鐵路沿線，北南岸，中實為交通之重要。查其地，一商業中心。人口約三十萬人左右。

大連

在遼東半島南端，港大水深，為極好之港口。實為交通之重要。查其地，一商業中心。人口約三十萬人左右。

城市名稱	人口	調查年份
南京	五二一、七〇〇	一九二九
上海	八八一、八六六	一九三〇
天津	九〇〇、〇〇〇	一九三〇
漢口	三三〇、〇〇〇	一九二八
廣州	三〇〇、〇〇〇	一九二八
北京	一〇〇、〇〇〇	一九二二
濟南	一五〇、〇〇〇	一九二六
青島	一四六、七〇〇	一九二二
長沙	一四六、七〇〇	一九二二
重慶	一三〇、〇〇〇	一九二二
杭州	一二五、〇〇〇	一九二二
南京	一〇〇、〇〇〇	一九二二
蘇州	一〇〇、〇〇〇	一九二二
無錫	一〇〇、〇〇〇	一九二二
常州	一〇〇、〇〇〇	一九二二
南通	一〇〇、〇〇〇	一九二二
揚州	一〇〇、〇〇〇	一九二二
徐州	一〇〇、〇〇〇	一九二二
鄭州	一〇〇、〇〇〇	一九二二
開封	一〇〇、〇〇〇	一九二二
西安	一〇〇、〇〇〇	一九二二
蘭州	一〇〇、〇〇〇	一九二二
成都	一〇〇、〇〇〇	一九二二
昆明	一〇〇、〇〇〇	一九二二
貴陽	一〇〇、〇〇〇	一九二二
蘭州	一〇〇、〇〇〇	一九二二
西寧	一〇〇、〇〇〇	一九二二
拉薩	一〇〇、〇〇〇	一九二二
廣州	一〇〇、〇〇〇	一九二二
汕頭	一〇〇、〇〇〇	一九二二
廈門	一〇〇、〇〇〇	一九二二
福州	一〇〇、〇〇〇	一九二二
南昌	一〇〇、〇〇〇	一九二二
九江	一〇〇、〇〇〇	一九二二
漢口	一〇〇、〇〇〇	一九二二
沙市	一〇〇、〇〇〇	一九二二
宜昌	一〇〇、〇〇〇	一九二二

中國重要城市略誌

老河口	一〇〇,〇〇〇	一九二二	石 謫	一〇〇,〇〇〇	一九二六
(以上屬湖北省)			石 岐	一〇〇,〇〇〇	一九二二
長沙市	五三五,八〇〇	一九二八	三州盛	一〇〇,〇〇〇	一九二二
(以上屬湖南省)			(以上屬廣東省)		
常德	三〇〇,〇〇〇	一九二六	桂 林	一五〇,〇〇〇	一九二七
衡陽	三〇〇,〇〇〇	一九二二	(以上屬廣西省)		
祁 縣	一〇〇,〇〇〇	一九二六	昆明市	一〇〇,〇〇〇	一九二六
(以上屬湖南省)			(以上屬雲南省)		
咸陽市	七〇〇,〇〇〇	一九二六	貴陽市	一〇〇,〇〇〇	一九二六
重慶市	六二四,〇〇〇	一九二八	(以上屬貴州省)		
萬 縣	二〇〇,〇〇〇	一九二六	北平市	一,三六九,四〇〇	一九二九
宜 賓	一五〇,〇〇〇	一九二六	天津市	一,三九一,七二二	一九二九
樂 山	一五〇,〇〇〇	一九一〇	清 苑	三二二,〇〇〇	一九二八
南充	一〇〇,〇〇〇	一九二二	唐 山	一〇〇,〇〇〇	一九二九
涪 陵	一〇〇,〇〇〇	一九二六	(以上屬河北省)		
自流井	一〇〇,〇〇〇	一九二六	濟南市	三〇〇,〇〇〇	一九二二
(以上屬四川省)			青島市	三二七,八〇〇	一九二八
閬 中	三七九,四四六	一九二九	威海衛	一六〇,〇〇〇	一九二六
廈門市	三〇〇,〇〇〇	一九二八	行 營	一〇〇,〇〇〇	一九二二
龍 巖	五〇〇,〇〇〇	一九〇五	煙 台	一〇〇,〇〇〇	一九二二
建 甌	二〇〇,〇〇〇	一九〇五	煙 台	一〇二,二〇〇	一九二七
南 平	二〇〇,〇〇〇	一九〇五	臨 沂	一五〇,〇〇〇	一九一六
建 江	一〇〇,〇〇〇	一九〇五	(以上屬山東省及青島市及海衛行政區)		
崇 安	一〇〇,〇〇〇	一九〇五	開 封	二二一,四〇〇	一九二九
晉 江	一三〇,〇〇〇	一九二二	周 家 口	二〇〇,〇〇〇	一九二二
(以上屬福建省)			漢 川	一〇〇,〇〇〇	一九二二
廣州市	八二九,五〇〇	一九二九	(以上屬河南省)		
南 寧	四五〇,〇〇〇	一九二八	太 原	七〇〇,〇〇〇	一九二六
香港及	八七四,〇〇〇	一九二五	(以上屬山西省)		
汕 頭	三〇〇,〇〇〇	一九二六	南 寧	二〇〇,〇〇〇	一九二二
潮 安	二五〇,〇〇〇	一九二六	(以上屬廣西省)		
潮 陽	二一〇,〇〇〇	一九二六	南 寧	一〇〇,〇〇〇	一九二二
廣州灣	二〇〇,〇〇〇	一九二六	南 寧	一〇〇,〇〇〇	一九二二
澳門	一〇〇,〇〇〇	一九二六	南 寧	一〇〇,〇〇〇	一九二二
澳門會	一〇〇,〇〇〇	一九二六	南 寧	一〇〇,〇〇〇	一九二二
新會江	一六八,〇〇〇	一九二八	南 寧	一〇〇,〇〇〇	一九二二
汕頭市	一一五,〇〇〇	一九二八	南 寧	一〇〇,〇〇〇	一九二二
汕 頭	一一〇,〇〇〇	一九二二	南 寧	一〇〇,〇〇〇	一九二二

四〇

天水	一五〇,〇〇〇	一九〇五
(以上屬甘肅省)		
瀋 陽	一四一,三〇〇	一九二八
大 連	一三七,〇〇〇	一九二八
安 東	一四〇,〇〇〇	一九二六
營 口	一〇〇,〇〇〇	一九二一
錦 州	一〇〇,〇〇〇	一九二一
遼 南	一八,五〇〇	一九二八
通 遼	一三三,四〇六	一九二八
(以上屬遼寧省)		
永 吉	一〇〇,〇〇〇	一九〇七
濱 江	三一九,七〇〇	一九二九
富 錦	一四〇,〇〇〇	一九二九
(以上屬吉林省)		
赤 埠	一〇〇,〇〇〇	一九二二
(以上屬熱河省)		
萬 全	一〇〇,〇〇〇	一九〇二
(以上屬察哈爾省)		
歸 綏	一〇〇,〇〇〇	一九〇五
(以上屬綏遠省)		
迪 化	一三〇,〇〇〇	一九〇七
伊 寧	一三九,〇〇〇	一九〇七
(以上屬新疆省)		

上列表中各城市之人口數，不特調查年份驟異其大，建即人口數亦不甚正確。如列佐蘭為九十萬，應為五十萬，太原為七十萬，顯係太高，又如甘肅之張家口，亦不在此大。城市之人口，乃竟列為人口三十萬及十四萬，又顯屬大謬。此不知調查之誤，或係手續未竣時之誤，以原表不敷根據所致。無由考究，願大多數則大致當無大誤。又以我國人口調查，負責者向來視為具文，殊得各城市虛實之人口數，確屬甚難。西集全圖各大城市之人口表，他種圖表又不提，是不得已特列表，要亦足以見我國各大城市之人口之均略數耳。至於中國重要受城市圖中之記載，則大多數係取諸見各書籍之人口數所編列，其少數則由抽插者之臆斷，不恰當之極，知所難免，猶冀覽者諒之。

南 京

南京之名，始自明初，承襲建都此邦，舊曰臨淮，因相對而稱。其地即古徐豫陸陳之墟，舊為江陵府之會，今為我國國都。徐豫陸陳舊之墟，東南則廣之區，南則淮之流，北則黃河之故道，西則漢水之遺跡。...

江 蘇

總 說

江蘇省以黃時境內有江陵陳國二名，地同為本省之省會，各取其首一字而多。前蘇陳省，又以唐改時局，因別題曰吳。位置疆域：江蘇省地處我國本都之東境，居山隴，北界兩淮，西界安徽，南界浙江，南臨上海。...

市

蘇人自仁國際既定，始以蘇、大、南、明、均先後都此。蓋已為我國八代之古都，今故即明太祖都之遺址。周圍約五十五公里，其偉大過於此。...

省

六百方公里。在我國各省中，僅大於陝西為大小之者。人口：據二十二年國民政府調查，計三千二百八十八萬餘人。平均每方公里得二百零二人。...

分 省 誌

南京市 江蘇省

六朝金粉之遺迹，其在足以供遊人之流覽。而南山南麓之中山陵，規模宏敞，氣象莊嚴，足以表示偉人之思想事業。...

山 脈

境內山嶺極多，有嚴格可尋者，僅西南境之摩訶山脈及茅山山脈。茅山山脈為皖贛黃山脈之尾闈，北行至盩厔陶谷間，起主要

自然地理

本省面積，計為十萬五千六百零五方公里，除去二市，則今日之面積，當約為十萬四千

崇明 在滬甯橋上為由江沙流積而成...

江都

在江西北區河西岸，即舊臨海府治...

上海

止海位甚低，下臨黃海，與海無阻...

浙江

總說

本省因有浙江(即舊臨江)貫串境...

浙江

淮陰

即臨江也。北江北流，中流會廣...

鎮江

舊鎮江府治，古稱彭越，即西楚霸王...

市

鎮江及鎮江縣，法曰鎮(今合稱特別區)...

省

沿革

鎮江、丹徒等七縣，應屬江甯府...

位置

本省位於我國東部，密運長江下...

東海

即南閩，鎮江甯河，上流即鎮江...

連雲港

為東海新開之商港，最近定為省轄...

面積

按二十四年浙江陸地測量局發表...

人口

按二十一年民政廳調查，凡二千零...

形勢

東面與海，北與大湖，西南二面，均...

嘉興

嘉興與甯波之交通... 嘉興與甯波之交通...

乍浦

乍浦之稅... 乍浦之稅...

吳興

吳興之與... 吳興之與...

莫干山

莫干山之... 莫干山之...

長興

長興之... 長興之...

建德

建德之... 建德之...

蘭谿

蘭谿之... 蘭谿之...

分省

分省... 分省...

金華

金華之... 金華之...

衢縣

衢縣之... 衢縣之...

鄞縣

鄞縣之... 鄞縣之...

鎮海

鎮海之... 鎮海之...

舟山羣島

舟山羣島之... 舟山羣島之...

象山港

象山港之... 象山港之...

三門灣

三門灣之... 三門灣之...

紹興

紹興之... 紹興之...

臨海

臨海之... 臨海之...

象山港

象山港之... 象山港之...

三門灣

三門灣之... 三門灣之...

紹興

紹興之... 紹興之...

臨海

臨海之... 臨海之...

嘉興

嘉興之... 嘉興之...

永興

永興之... 永興之...

嘉興

嘉興之... 嘉興之...

永興

永興之... 永興之...

嘉興

嘉興之... 嘉興之...

焉非老翁之舟夫不致寒... 惟紅江上節日止... 惟紅江之水... 惟紅江之水... 惟紅江之水...

湖泊

惟紅江之水... 惟紅江之水... 惟紅江之水... 惟紅江之水... 惟紅江之水...

氣候

省境為北緯二十五度至三十度... 冬季南涼... 夏季北熱... 氣候...

人文地理

民俗... 惟紅江之役... 惟紅江之役... 惟紅江之役... 惟紅江之役...

可見係係天師之家梓故也... 惟紅江之役... 惟紅江之役... 惟紅江之役...

產業

吳之真道首... 惟紅江之役... 惟紅江之役... 惟紅江之役... 惟紅江之役...

交通

水運... 全省水道... 惟紅江之役... 惟紅江之役... 惟紅江之役...

惟紅江之役... 惟紅江之役... 惟紅江之役... 惟紅江之役... 惟紅江之役...

惟紅江之役... 惟紅江之役... 惟紅江之役... 惟紅江之役... 惟紅江之役...

惟紅江之役... 惟紅江之役... 惟紅江之役... 惟紅江之役... 惟紅江之役...

人屢士探前等得者相持，真山得機實時前之...

星子

星子 昔南唐時，瀕鄱陽湖及吳鳳子口...

湖口

湖口 湖口在江口，形勢極險，據省之咽喉...

彭澤

彭澤 在湖口之東，依山為城，形似險之...

湖北

總說

名稱 本省以在洞庭湖之北，故名湖北...

沿革

沿革 漢置南郡，武帝後為南郡，魏三國分...

下應無地，具其邑名，縣東北二十五公里...

梓泉

梓泉 此自唐以來，即以梓泉為著名，其...

鄱陽

鄱陽 鄱陽在湖口之南，形勢極險，據...

贛縣

贛縣 贛縣在湖口之北，形勢極險，據...

省

位置疆域 省境最長，北至漢口，南至...

面積

面積 省境最長，北至漢口，南至...

中外貨物之運銷，均由此江，伏使而下...

大庚

大庚 大庚在湖口之南，形勢極險，據...

甯都

甯都 甯都在湖口之北，形勢極險，據...

瑞金

瑞金 瑞在湖口之南，形勢極險，據...

婺源

婺源 婺源在湖口之北，形勢極險，據...

形勢

形勢 湖北形勢，北至漢口，南至...

城基所處地位頗高，且自南而北，逐漸隆起，自江而... 惟其地處高，故其地勢亦極險峻...

合川

合川，古稱合州，當涪江、渠江、合溪渡江之... 其地處險要，自古為兵家必爭之地...

萬縣

萬縣，位於重慶東北長江之左岸，包山環... 其地處險要，自古為兵家必爭之地...

奉節

奉節，古稱白帝城，位於重慶東江北岸，為... 其地處險要，自古為兵家必爭之地...

江津

江津，位於重慶西南，瀾江東岸，為人口... 其地處險要，自古為兵家必爭之地...

名。縣城西南之「白沙鎮」，即鹽運業之中心，商業... 其地處險要，自古為兵家必爭之地...

涪陵

涪陵，古稱涪州，位於重慶東南，為... 其地處險要，自古為兵家必爭之地...

達縣

達縣，古稱達州，位於重慶東北，為... 其地處險要，自古為兵家必爭之地...

閬中

閬中，古稱閬州，位於重慶西北，為... 其地處險要，自古為兵家必爭之地...

廣元

廣元，古稱廣元縣，位於重慶西北，為... 其地處險要，自古為兵家必爭之地...

劍閣

劍閣，古稱劍州，位於重慶西北，為... 其地處險要，自古為兵家必爭之地...

南充

南充，古稱南充縣，位於重慶西南，為... 其地處險要，自古為兵家必爭之地...

宜賓

宜賓，古稱宜賓縣，位於重慶西南，為... 其地處險要，自古為兵家必爭之地...

等工業頗盛，亦川中名邑也。... 其地處險要，自古為兵家必爭之地...

瀘縣

瀘縣，古稱瀘州，位於重慶東南，為... 其地處險要，自古為兵家必爭之地...

宜賓

宜賓，古稱宜賓縣，位於重慶西南，為... 其地處險要，自古為兵家必爭之地...

富順

富順，古稱富順縣，位於重慶西南，為... 其地處險要，自古為兵家必爭之地...

敘永

敘永，古稱敘永縣，位於重慶西南，為... 其地處險要，自古為兵家必爭之地...

樂山

樂山，古稱樂山縣，位於重慶西南，為... 其地處險要，自古為兵家必爭之地...

眉山

眉山，古稱眉山縣，位於重慶西南，為... 其地處險要，自古為兵家必爭之地...

名山

名山，古稱名山縣，位於重慶西南，為... 其地處險要，自古為兵家必爭之地...

峨眉

在慈德山之百富伏嶺之尾間，羣山環繞，蒼翠欲滴，以慈南峻眉山景

西康

總說

名稱 本省居全國西部，大抵皆昔西康之開部，故名百康。前稱曰康，因地在四

沿革 古為三危之一部，包有牦牛、白狼諸

位置 西康位於全國之西南，東接四川，北界青海，西鄰西藏，南達雲南及

面積 舊時面積，據曾世英君推算，凡四十七萬二千七百餘方公里，今加入雅

人口 本省舊時，據胡煥庭氏說，僅三十

形勢 西康外和岷、滇、昇、隴、與西康若

分省 四川省 西康省

崇峻，重巖復嶺，其創建，荒草古寺，最據其間，就中有光相、摩訶、伏魔等著名巨剎，相傳為僧伽菩薩

省

乎幾應日危，始由趙爾豐一度經營，粗具規模。乃以

地質 本省在古生代，由陸地之陸而下陷，

地勢 本省地勢極高，與西藏、青海之地，接

山脈 省境山脈，在西南隆起，橫貫而

河 境內河流，因上述五大山脈之分歧，

氣候 西康氣候，除由四川新到入之雅

民俗 西康人，混雜其種，其俗不一

二五

甘 教

在康境東北約歷德江上流。陸道東... 甘教... 甘教... 甘教...

昌 都

土名摩木多。位在西康中。而稍偏... 昌都... 昌都...

福 建

名 稱

福建省本唐置福建經略使而名。蓋... 名稱... 名稱...

沿 革

漢置閩之域。周時七閩。漢設閩... 沿革... 沿革...

位 置

本省位處我國東南部。東北連浙... 位置... 位置...

面 積

據曾世英君推算。全省面積凡十二... 面積... 面積...

人 口

據二十年前政府調查。全省人口凡... 人口... 人口...

分 省 詳 福建省 福建省

形 勢

福建僻居東南。背山面海。其形勢... 形勢... 形勢...

地 質

本省與陸。同屬東南古陸區。中生... 地質... 地質...

地 勢

南部。台階陷山。或東南沿海山... 地勢... 地勢...

自 然 地 理

代已歷為陸。其時間。附等。尚... 自然地理... 自然地理...

山 脈

山脈之間。各自為一流域。閩江流域... 山脈... 山脈...

河 流

閩江。閩江之發源。自第一大分水... 河流... 河流...

太 昭

昔名紅蓮。本本省之極西。距屏... 太昭... 太昭...

前隔日沙礁。漸出沙化。西上。皆程九龍。係原家安。...

海峽

本省海峽。完全屬岩石。正位吃時。多。...

氣候

本省最近熱帶。時具熱帶氣候。惟在。...

人文地理

民俗

「住民」以漢族為主。其中雜有土。...

而好鬥。甚於他省。故稱門之風甚盛。...

產業

可耕之地不多。所產米穀。以米為大宗。...

勝。隨田等縣。亦有零星發現。...

交通

「海峽」外洋航路。以前與及廈門。...

「礦產」本省現探出開採。...

「公路」本省公路。最近年努力興築。...

產業

「農業」以人力之多，農業或行壯... 中黃平原及山間之沙質土壤。惟以... 女子不夥，三年必有早，似已成習慣。其出產之...

交通

「海航」海航以天津為樞紐，東北... 通遼東、遼北、內河航運。省城河海交通...

地方誌

「清苑」清苑定府治，原為直隸省會，庚子後... 始移治天津。民國二十四年，復自天津...

正定

「井陘」井陘定府治，地當太行東坂，併臨山... 之兵革重鎮。其前十四日之一「石家莊」...

東鹿

「那台」那台定府治，晉代拓附會報此。後垣... 南重慶。皮毛素極，向緣河口生狍，大部由此加...

敵縣

「大名」大名定府治，唐虞陳之畿內，五代唐之陳... 與唐虞陳。臨漳、衛二水之北，在楚障...

大名

「大名」大名定府治，唐虞陳之畿內，五代唐之陳... 與唐虞陳。臨漳、衛二水之北，在楚障...

道口鎮

時時廣險，險運送維艱，至道商買賣...

陽

山西鐵路之孔道，有沁水河渠之管...

博愛

地處通衢，鐵路甚盛，為晉南入境之...

洛陽

我國五大都之一也，東枕嵩山，南臨...

登封

在陸際西南，萬山叢翠，悉屬石田...

信陽

世稱少壯，為行旅輻輳，本省南前...

華縣

陸際時為周原伯邑，南控華界，以而...

函谷關

其地多在關谷之中，勢極險固，因...

廣南

隋代寧州府治，後周廣武郡，平陳兼...

廣川

隋代開州治，有南北二城，隔水對峙...

廣陽

陸北莊，據天下有專，位為兵家所...

新川

新設，隋二川會口，當陸、函北往來...

沿革

左屬襄州，開州，為陸、函北往來...

總說

分省 河南 山西

名

本省大奇，在太行山之西，因名山而...

沿

左屬襄州，開州，為陸、函北往來...

漢置并州後分屬司隸及幽、冀二州。三國、兩晉及隋仍為并州。唐置河東節度使，後分屬河東、昭武、晉南三州。宋置河東、昭武、晉南三州。元置河東、昭武、晉南三州。明置河東、昭武、晉南三州。清置河東、昭武、晉南三州。

位置疆域

山西省位於黃河中游之北，以長城為界，南以黃河為界，東以冀州為界，西以陝西為界。全省面積約四十五萬平方公里。

面積

全省面積約四十五萬平方公里。其中山地佔百分之七十，平原佔百分之三十。

人口

據二十一年山西省政府調查，全省人口凡一千一百五十一萬九千九百九十九人。

形勢

山西省形勢極為重要，因其居中原之衝，為秦晉之衝。其地多山，交通不便，易守難攻。自古以來，為兵家必爭之地。

自然地理

地質

山西省地質極為複雜，有煤、鐵、銅、鋁、鉛、鋅、錳、磷、鹽、石油、天然氣等礦產。其中煤礦儲量極為豐富，佔全國總儲量之百分之六十。

地勢

山西省地勢西高東低，呈簸箕形。其地多山，山脈連綿，河谷狹窄。主要山脈有呂梁山、太行山、崞山、恒山、五台山等。

山脈

山西省山脈連綿，主要山脈有呂梁山、太行山、崞山、恒山、五台山等。其中呂梁山為山西省之脊梁，太行山為山西省之屏障。

河流

山西省河流眾多，主要河流有黃河、汾河、渭河、洛河、沁河、漳河、滹沱河、桑干河等。其中黃河為山西省之母親河，汾河為山西省之第一大河。

渭水一本省中之主河也。其流經長安、咸陽、西安等地。汾水一本省中之次河也。其流經太原、晉中、晉南等地。黃河一本省中之大河也。其流經山西、陝西、河南等地。

氣候

山西省氣候為大陸性，四季分明。冬季寒冷，夏季炎熱。年降水量約四百毫米。主要氣候特點為：冬季多雪，夏季多旱。

民俗

山西省民俗極為豐富，有平遙牛肉、太谷餅、榆次涼粉、太原醋、山西麵食等。此外，還有許多民間藝術，如山西梆子、山西秧歌、山西皮影戲等。

人文地理

山西省人文地理極為重要，有平遙牛肉、太谷餅、榆次涼粉、太原醋、山西麵食等。此外，還有許多民間藝術，如山西梆子、山西秧歌、山西皮影戲等。

山西省人文地理極為重要，有平遙牛肉、太谷餅、榆次涼粉、太原醋、山西麵食等。此外，還有許多民間藝術，如山西梆子、山西秧歌、山西皮影戲等。

怡、懷慶等處

怡、懷慶等處。隨平定直隸州治。位於省垣與懷慶石家莊之間。...

平 定

平 定。隨平定直隸州治。位於省垣與懷慶石家莊之間。...

長 治

長 治。隨陝安府治。據太行山之麓。拓國障止。...

晉 城

晉 城。隨澤州府治。據太行軍界之中。當阻大運道之衝。...

交 城

交 城。在岡南。山嶺環繞。東北三百里。...

汾 陽

汾 陽。隨汾州府治。城在汾水北流汶水之西。...

運 城

運 城。在山西省西南。晉南陝之北。...

永 濟

永 濟。隨澤州府治。即魏晉所都之陶阪。...

河 津

河 津。在河汾合口之上。居汾水地帶帶之。...

新 絳

新 絳。隨澤州直隸州治。居汾水北流之北。...

臨 汾

臨 汾。隨平陽府治。即魏晉平陽之地。...

大 同

大 同。隨大同府治。為北魏所都。...

平定直隸州治。位於省垣與懷慶石家莊之間。...

為陝西二省之天然界線，南流於渭河，北流於洛河，渭河...

氣候

本省地形狹長，高低不一，南中北三氣，氣候有顯著之差異...

人文地理

民俗

「住民」漢族為主，回藏民族亦居...

「民俗」民性悍捷，非，厚，厚，無，附，直，而，不，事，虛...

產業

「農業」人民什九業農，以銀錢之...

開採者耳，石伯分佈之廣，油苗之衆，在我國均當首...

交通

「內河航運」境內諸川，開水某處...

名新工業惟蘭州之棉織局及蘭州、靜寧、天水之火藥廠，足以稱羨。棉織局為光緒二十年左崇樂所創...

交通

均藉用此路運糧，僅隨陝州支線白水、白水、原自界口以下一段，可以行舟。然在省境亦不過數十里之路程耳...

地方誌

蘭州市

蘭州府治，十八年設市，與皋蘭縣同設。同設兩治，為甘肅省會。城當廣河兩岸，北接山峙，其北崇南山，其南形勢雄偉...

西

西，連綿為甘、寧、陝、甘、肅省冠。其內人煙稠密，市街繁劇，農產羊毛、布疋、雜貨之貿易甚盛...

臨洮

臨洮，東連隴山，西連隴原，居四達之衝，自古為隴山屏列於西，足資守禦。南北二面，同為隴河平原...

隴西

隴西，居四達之衝，自古為隴山屏列於西，足資守禦。南北二面，同為隴河平原。其地物產除穀物、藥材外，尚有羊毛、羊皮等。

定西

定西，原名安定，在蘭州之東南，省會之西。其地物產除穀物、藥材外，尚有羊毛、羊皮等。

天水

天水，隴山支脈，其地物產除穀物、藥材外，尚有羊毛、羊皮等。其地物產除穀物、藥材外，尚有羊毛、羊皮等。

西和

西和，在隴山支脈，其地物產除穀物、藥材外，尚有羊毛、羊皮等。其地物產除穀物、藥材外，尚有羊毛、羊皮等。

武都

武都，在隴山支脈，其地物產除穀物、藥材外，尚有羊毛、羊皮等。其地物產除穀物、藥材外，尚有羊毛、羊皮等。

平涼

平涼，在隴山支脈，其地物產除穀物、藥材外，尚有羊毛、羊皮等。其地物產除穀物、藥材外，尚有羊毛、羊皮等。

固原

固原，在隴山支脈，其地物產除穀物、藥材外，尚有羊毛、羊皮等。其地物產除穀物、藥材外，尚有羊毛、羊皮等。

涇川

涇川，在隴山支脈，其地物產除穀物、藥材外，尚有羊毛、羊皮等。其地物產除穀物、藥材外，尚有羊毛、羊皮等。

黑龍江為蘇里紅低地與松遼大平原之間，開... 孫花江之河谷，由地層俯衝而成。

水紅上昇與布爾哈圖河間，係野蘆葦，有韓人墾... 其間，二人輩謂指為開闢，希圖墾植。...

勇歷表，則尤強之，故或伏莽，以射察為生者，亦往... 往之有。勝人昔為勇武之民，自清主中興，坐食...

山脈 巨龍省之南境，支脈四出，可分為完... 下「裏白山脈」，主脊在哈爾濱東北行，為張額嶺...

湖泊 以梨樹湖與鏡泊湖為最大。梨樹湖... 湖一，位於遼山縣東南，面積約五百...

產業 本省為新墾之農業地，其... 出產大豆與高粱，其產額與相近，...

河流 本省屬黑龍江流域，本流僅經東北... 省境，主河支流為海拉爾河，亦為東遼大川。...

氣候 省境氣候，全屬大陸性，惟以遼東... 高，易受北來寒風，且有鄂羅次流...

人文地理 本省住民，以歐陽、陳、三... 孫之墾民，多住中南部，多移居關內各省。...

民俗 本省住民，以歐陽、陳、三... 孫之墾民，多住中南部，多移居關內各省。...

人文地理 本省住民，以歐陽、陳、三... 孫之墾民，多住中南部，多移居關內各省。...

人文地理 本省住民，以歐陽、陳、三... 孫之墾民，多住中南部，多移居關內各省。...

民俗 本省住民，以歐陽、陳、三... 孫之墾民，多住中南部，多移居關內各省。...

人文地理 本省住民，以歐陽、陳、三... 孫之墾民，多住中南部，多移居關內各省。...

人文地理 本省住民，以歐陽、陳、三... 孫之墾民，多住中南部，多移居關內各省。...

日靈廟

亦稱百靈廟或貝勒廟，以著名之喇嘛廟而名，位於包頭之北，陰河紅河

甯夏

總說

陝西省為寧夏鎮守使所轄，又省名寧夏，舊名朔方，其大略即西夏蒙古之地。

名 稱

寧夏為北地，漢唐為北地郡及武成郡，宋為靈州，遼為西夏，元為西夏，明為西夏，清為西夏，民國為西夏。

沿 革

遼時為北地郡，漢唐為北地郡及武成郡，宋為靈州，遼為西夏，元為西夏，明為西夏，清為西夏，民國為西夏。

位 置

位於陝西與甘肅之間，東界鞏德，西界鞏德，南界鞏德，北界鞏德。

面 積

據宣統年方輿圖，全境約有二十萬二千四百五十一方公里。

人 口

各縣統計之總數，僅四十一萬二千餘人，按二十年內政府發表之統計，為一百一十五萬人。

形 勢

寧夏為陝西與甘肅之間，即往西入陝，往東入甘，往南入秦，往北入蒙。交通之捷，東南山河環繞，為陝甘往來之險阻，雖漢唐以來，而其險固無異。地多荒僻之虞，而農牧亦足自給。我國新置省，取牧地多，民固而易為治者，亦能普及。陝甘東南兩省，皆屬肥沃之土，西北水草之域，無非畜牧之地，亦大可為我民族殖之基，蓋不僅以地富而足見已。

自然地理

本省地勢，發受調查，以今所知，大抵屬二疊紀或三疊紀地層，其上並有黃土，至北帶，則完全不明。

地 質

本省地勢，發受調查，以今所知，大抵屬二疊紀或三疊紀地層，其上並有黃土，至北帶，則完全不明。

地 勢

本省地勢，發受調查，以今所知，大抵屬二疊紀或三疊紀地層，其上並有黃土，至北帶，則完全不明。

山 脈

陝甘山脈，發受調查，以今所知，大抵屬二疊紀或三疊紀地層，其上並有黃土，至北帶，則完全不明。

河 流

本省地勢，發受調查，以今所知，大抵屬二疊紀或三疊紀地層，其上並有黃土，至北帶，則完全不明。

湖 泊

本省地勢，發受調查，以今所知，大抵屬二疊紀或三疊紀地層，其上並有黃土，至北帶，則完全不明。

氣 候

全省大陸性，夏季日中甚熱，冬季最甚，厚凍，有如白晝。

省

為發祥地人起見，設蒙古自治政治委員會於此，蓋已成內蒙各盟旗之政治中心矣。

人文地理

變化急驟，大風忽起，塵沙飛揚，天地為之昏黑，生肌燥烈，而甚稀少，沙漠地方尤甚。

民 俗

「住民」：東南為漢唐故道，為漢人與回人之住地，其數大略相等，西北為蒙古地方，全為回人之住地。

產 業

「農業」：農業或行於東南，而產小麥為最多，次為小麥，次之，甘草、雜糧亦出產頗多。

交 通

「內河航運」：陝甘入省，或至中衛之沙坡，水深流平，即有舟楫之利，行則得載重四萬斤之民船，可以下流，運至武吉河。

之金華華外爲尤秀一大得類... 畫圖詳列

烏蘇

當迪化伊犁塔城大道往來之要點... 駐重兵於此

承化

以地有大割深化特得名... 民國成立後

焉耆

焉耆應屬澤國故地... 焉耆爲沙州

庫車

漢置樓蘭治唐置安西都護府... 焉耆故道也

阿克苏

漢置焉耆郡... 改焉耆郡爲焉耆縣

疏勒

疏勒應屬澤國故地... 疏勒之南界

疏附

疏附應屬澤國故地... 疏附之南界

莎車

漢置莎車郡... 莎車之南界

和闐

和闐應屬澤國故地... 和闐之南界

于闐

于闐應屬澤國故地... 于闐之南界

帕米爾問題

帕米爾問題... 帕米爾之南界

西藏新邊境喪失地略誌

西藏新邊境喪失地略誌... 西藏之南界

和闐

和闐應屬澤國故地... 和闐之南界

于闐

于闐應屬澤國故地... 于闐之南界

帕米爾問題

帕米爾問題... 帕米爾之南界

西藏新邊境喪失地略誌

西藏新邊境喪失地略誌... 西藏之南界

和闐

和闐應屬澤國故地... 和闐之南界

于闐

于闐應屬澤國故地... 于闐之南界

帕米爾問題

帕米爾問題... 帕米爾之南界

西藏新邊境喪失地略誌

西藏新邊境喪失地略誌... 西藏之南界

和闐

和闐應屬澤國故地... 和闐之南界

于闐

于闐應屬澤國故地... 于闐之南界

帕米爾問題

帕米爾問題... 帕米爾之南界

西藏新邊境喪失地略誌

西藏新邊境喪失地略誌... 西藏之南界

和闐

和闐應屬澤國故地... 和闐之南界

于闐

于闐應屬澤國故地... 于闐之南界

帕米爾問題

帕米爾問題... 帕米爾之南界

西藏新邊境喪失地略誌

西藏新邊境喪失地略誌... 西藏之南界

爾古納河之上源，實則此河入呼倫薩後，即匯而不流，而爾古納河之海拉爾河，總謂水時期，却有一...

湖泊

湖泊 湖泊甚多，惟東南部大傑倫湖，湖泊多，甚分使水，湖泊水，亦名湖，在唐努烏梁...

沙漠

沙漠 沙漠言其甚廣，如准噶爾，蒙古沙漠，面積甚大，廣直北南，東臨蒙古，西接西藏...

氣候

氣候 蒙古氣候，冬寒夏熱，多風，多塵，多沙，多雪，多冰，多霜，多雹，多霧，多雲，多雨，多雪，多冰，多霜，多雹，多霧，多雲，多雨...

人文地理

人文地理 蒙古人文地理，多民族，多語言，多宗教，多習俗，多風俗，多禮儀，多禁忌，多禁忌，多禁忌，多禁忌，多禁忌，多禁忌...

廢項食，蓋未改其遊牧民族之風習也，借故制度，本甚嚴，分王公台吉，喇嘛，平民，奴隸，農奴，惟自青年...

產業

產業 推願管人同人及及居之，蒙古人，多從事於此，以今而言，則盟之地，不遺全而五千...

隨着新舊日圓的興衰，其後又居長江下流最豐富之中心區域，其發達未可限量。浦口在浦原對岸，將來為大計畫中一切鐵路之中點，如預定長沙河鐵路之計畫完全成功，二地之成爲商業中心，可操左券。

(二) 蕪湖

蕪湖為長江重要米糧市場之中心，附近極多鐵礦，若將江南水陸系統改造完竣，蕪湖則變東方大港及上海，而又兼有相當開發之時，則此地必成爲工業中心，與水陸交通之樞紐，必爲一極發達之海港也。

(四) 漢口及南京

漢口南京，實爲重要交通樞紐，六安之大產茶區，其南界又接近皖南，亦大產茶區也。若能建設完備，則此集發市，必將爲茶市中心，與工業區與商埠之新茶市中心，同建極盛。

(五) 鄭州

當鄭州水運至完備之日，將建設一都，得能飽覽國際入口百端，長江右岸之地，加以最新大規模之投資，當爲江西全省貨物出入之樞紐，而爲一大

商埠。原備鎮之發達工業，應發達也。蓋此地聚集武器材料較便，而運輸更利裝也。

(六) 武漢

武漢者，指武昌、漢陽、漢口而言，此點實係通大洋之中心也。現在漢陽已有中國最大之鋼鐵廠，漢口亦有多數新式工業，武昌則有大紗廠，其商業範圍，包括陶、川、閩、陝、湘、贛等，如稍加改良，擴大其商區，至於中國鐵路發達之日，則武漢更將發達而爲世界最大商埠矣。

三

鐵路中心及終點並商港

地設新式市街各具公用

設備

四

水力之發展

設冶鐵製鋼並造土敏土

之大工廠以供上列各項

之需

六 礦業之發展

七 農業之發展

八 蒙古新疆之灌漑

九 於中國北部及中部建造森林

十 移民於東三省蒙古新疆

青海西藏

孫中山先生爲我國近代最大之偉人，偉大之思想，其烈之事業，爲中外所共仰。其所著建國方略一書，爲建設中國之良計，並亦爲國人所公認。當茲國難深重之際，全國上下，皆知非努力建設，不足以救國，則先生所辛勞規畫之良規，正須急其短，期其長，其實現後，建國方略一圖，更舉建國前章大要，用於現代本國地國之策，借國民之共見，庶亦有助於先生方略之推行焉。



版權所有
翻印必究

民國二十八年六月製版

現代本國地圖

每冊實價國幣式元八角

外埠酌加運費匯費

現值非常時期運輸困難
寄費浩大又因外埠匯滙
匯費高漲故本圖在遠省
外埠發售每本另加運費
匯費捌角尚希購者諒之

編纂者

屠思聰

王振

發行者

屠思聰
上海世界輿地學社

總發行所

世界輿地學社
上海北京路永康里

分發行所

各埠世界廣益書局

分售處

各埠大書坊

