

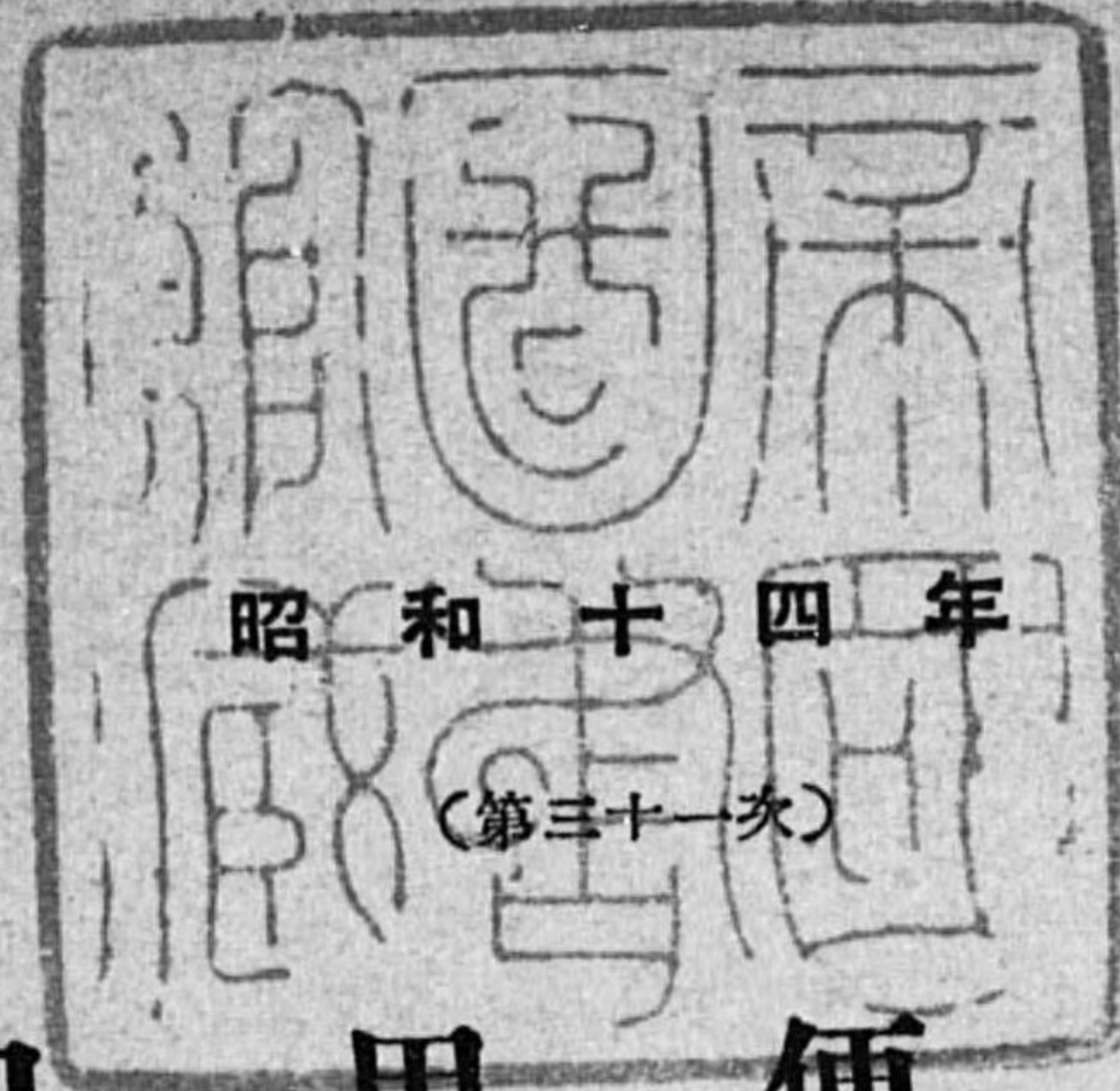




始



146
148



日 用 便 覽

同

所 寄 贈 本



朝鮮總督府觀測所編纂



14.6
148

目次

曆部

太陽及月、雜節、祝祭日.....	頁 2
各地每旬日出入時刻.....	26
月出入時刻.....	33
潮時及潮高	
釜山港.....	45
群山港.....	51
仁川港.....	57
鎮南浦港.....	63
輪島港.....	69
潮時及潮高改正數.....	75
朔弦望ノ時刻.....	78
二十四節氣.....	79
土 用.....	79
惑 星.....	80
惑星現象.....	83
年歲對照.....	85
萬年七曜表.....	86

氣象部

第 一 平均氣壓.....	88
第 二 平均氣溫.....	90
第 三 平均最高氣溫.....	92

第 四	平均最低氣溫	94
第 五	平均風速度	96
第 六	平均濕度	97
第 七	降水量	98
第 八	蒸發量	100
第 九	極數ノ一(氣壓・氣溫)	102
第 十	極數ノ二(風速度・降水量・蒸發量・濕度)	104
第 十 一	氣溫ノ季節	106
第 十 二	霜雪ノ季節	108
第 十 三	降水日數	110
第 十 四	快晴日數	111
第 十 五	朝鮮各地ノ降水量	112
第 十 六	朝鮮各地ノ平均氣溫	124
第 十 七	世界各地ノ平均氣溫	132
第 十 八	世界各地ノ降水量	136
第 十 九	世界各地ノ氣溫ノ極數	140
第 二 十	朝鮮近海海水溫度	142
第 二 十 一	氣象觀測地位置及算入期間	144
第 二 十 二	世界主要ノ氣象觀測地及位置	145
第 二 十 三	朝鮮內簡易ナル氣象觀測地	147

地 理 部

第 一	領土ノ極端	160
第 二	東亞主要地ノ經緯度	160

第 三	朝鮮地方行政廳位置	162
第 四	日本全國ノ面積及人口	166
第 五	朝鮮道郡府邑及著名面ノ人口	167
第 六	本邦主要都市ノ人口	188
第 七	主ノ獨立國ノ面積人口及首府	190
第 八	世界主要都市ノ位置及人口	193
附・	滿洲國主要都市ノ人口	195
第 九	朝鮮總督府裁判所	196
第 十	警 察 署	197
第 十 一	朝鮮總督府郵便・電信・電話局	199
第 十 二	朝鮮總督府郵便所	200
第 十 三	朝鮮沿岸燈臺	202
第 十 四	朝鮮內中等學校・專門學校及大學	207
第 十 五	航路里程	209
第 十 六	鮮內鐵道程	222
第 十 七	朝鮮著名山岳	228
第 十 八	朝鮮各地ノ地磁氣要素	229
第 十 九	朝鮮著名河川	230
第 二 十	朝鮮著名湖池	230
第 二 十 一	朝鮮河川最高水位	231
第 二 十 二	江河結解氷期日	236
第 二 十 三	東亞主要港ノ潮信	236

雜 部


第 一	度量衡(メートル法)	238
-----	------------	-----

第 二	度量衡比較表	239
第 三	各國度量衡簡易換算表	240
第 四	華氏攝氏寒暖計比較表	241
第 五	ミリバール・粘・吋比較表	242
第 六	一秒間米ト一時間哩トノ比較表	243
第 七	面積比較表	243
第 八	各國標準時	244
第 九	雲形ノ種類	249
第 十	風 力	249
第 十 一	大氣ノ成分	249
第 十 二	氣壓ニヨツテ高サヲ知ル表	250
第 十 三	地震ノ分類	250
第 十 四	ビューフオート風級	251
第 十 五	氣象信號標解説	252
第 十 六	朝鮮暴風警報信號所	253
第 十 七	太 陽 系	257
第 十 八	天文學上ノ常數	257
第 十 九	本邦並ニ隣邦ニ於ケル放送局	258
第 二 十	郵便料金	259
第 二 十 一	活 字	271
第 二 十 二	書籍ノ大キサ	272

口繪 皆既月食圖 一枚 地球カラ見タ各遊星ノ圖 二枚
 挿畫 信號式圖 二枚

皆 既 月 食

五月三-四日




皆既月食

(昭和十四年五月三、四日)

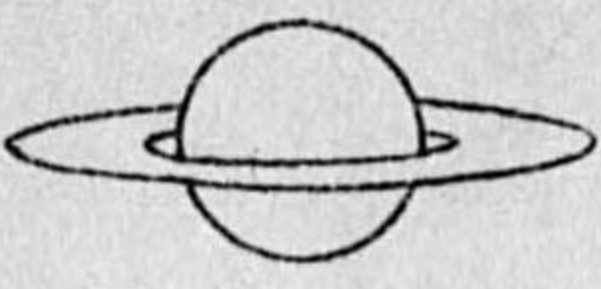
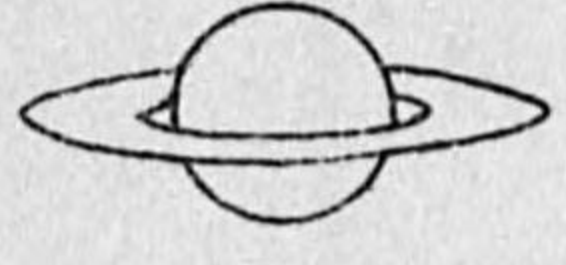

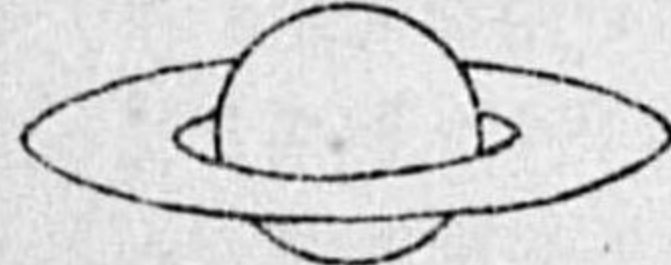
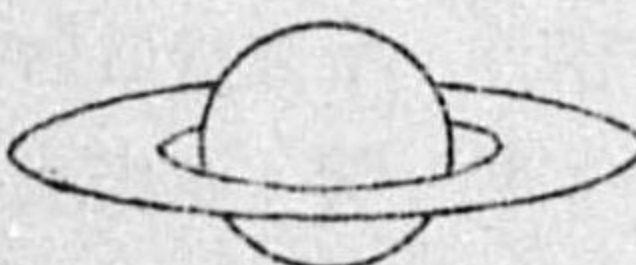
地名	初 虧		食 既		食 甚		生 光		復 圓	
	時 刻	方 向	時 刻	方 向	時 刻	方 向	時 刻	方 向	時 刻	方 向
雄 基	22 27.6	145	23 39.5	342	0 11.2	0	42.9	44	1 55.0	241
新義州	22 27.6	151	23 39.5	348	0 11.2	0	42.9	49	1 55.0	244
元 山	22 27.6	149	23 39.5	345	0 11.2	0	42.9	47	1 55.0	241
平 壤	22 27.6	151	23 39.5	347	0 11.2	0	42.9	48	1 55.0	243
京 城	22 27.6	151	23 39.5	346	0 11.2	0	42.9	47	1 55.0	241
仁 川	22 27.6	151	23 39.5	348	0 11.2	0	42.9	47	1 55.0	241
大 邱	22 27.6	150	23 39.5	345	0 11.2	0	42.9	45	1 55.0	239
釜 山	22 27.6	151	23 39.5	345	0 11.2	0	42.9	44	1 55.0	238
木 浦	22 27.6	153	23 39.5	348	0 11.2	0	42.9	47	1 55.0	240


金 星

水 星



星 水			星 金		
一月一日	二月一日	三月一日	一月一日	二月一日	三月一日
四月一日	五月一日	六月一日	四月一日	五月一日	六月一日
七月一日	八月一日	九月一日	七月一日	八月一日	九月一日
十月一日	十一月一日	十二月一日	十月一日	十一月一日	十二月一日
一月一日	二月一日	三月一日	一月一日	二月一日	三月一日
四月一日	五月一日	六月一日	四月一日	五月一日	六月一日
七月一日	八月一日	九月一日	七月一日	八月一日	九月一日
十月一日	十一月一日	十二月一日	十月一日	十一月一日	十二月一日

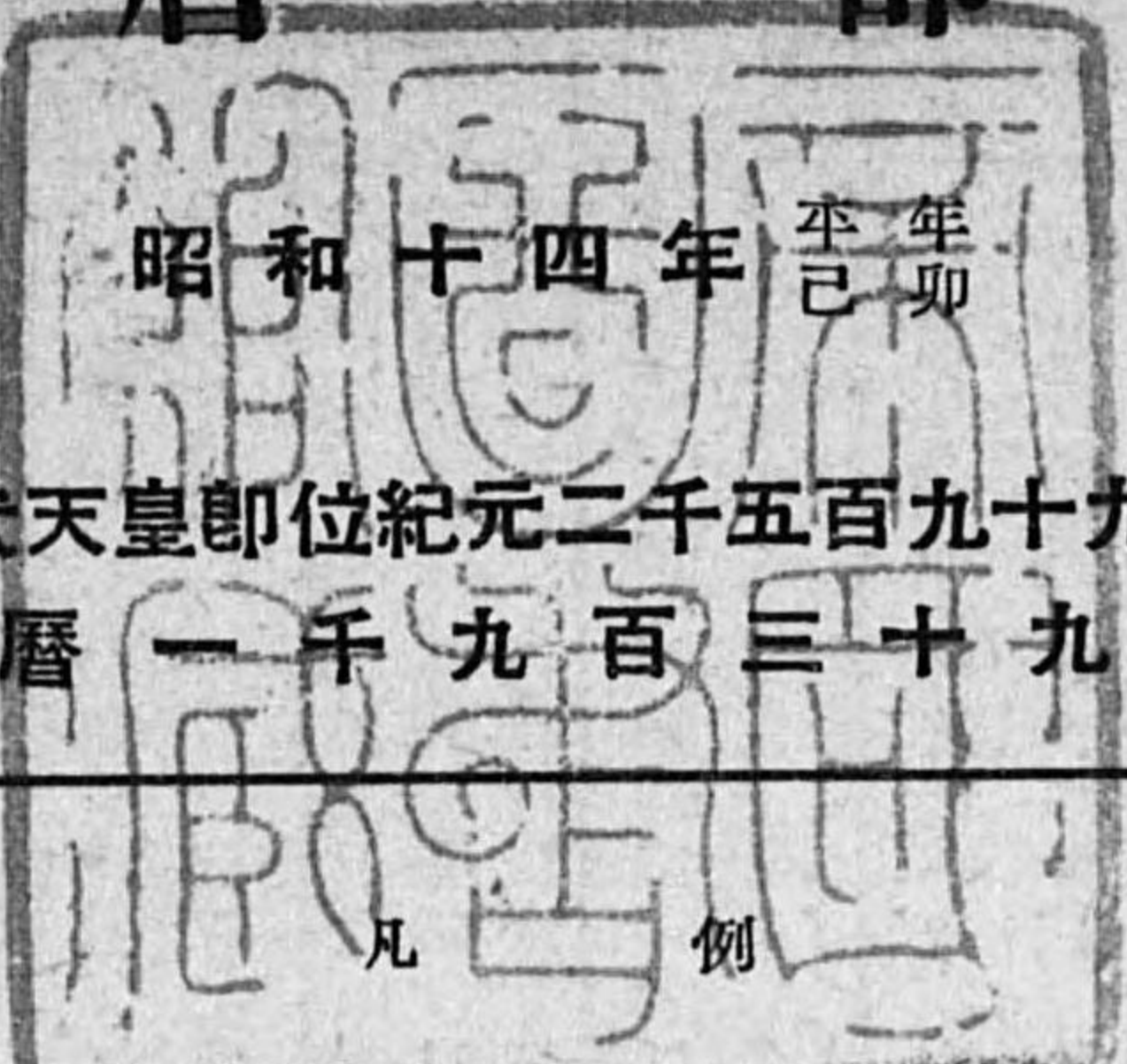
土 星	木 星	火 星
 一月一日	一月一日	一月一日
 四月一日	四月一日	四月一日
 七月一日	七月一日	七月一日
 十月一日	十月一日	十月一日
 十二月一日	十二月一日	十二月一日



曆部

昭和十四年 本年 己卯

神武天皇即位紀元二千五百九十九年
西曆一千九百三十九年



凡例

本部中ノ時ハ本邦標準時即チ東經百三十五度ノ子午線平時ニシテ夜半ヲ日ノ限界トシ二十四時ニ數ヘ午前午後ノ稱ヲ省ケリ

毎日ノ太陽出入時刻ハ日面上邊ガ仁川朝鮮總督府觀測所(東經百二十六度三十七分三十九秒、北緯三十七度二十八分二十九秒)ノ地平線上ニ見ユル時刻ナリ

太陽南中時刻ハ同所ノ子午線ヲ太陽中心ノ經過スル時刻ナリ

太陰ノ出入時刻ハ月面中心ガ同所ノ地平線上ニ見ユル時刻ナリ

太陰ノ南中時刻ハ同所ノ子午線ヲ太陰中心ノ經過スル時刻ナリ

太陽ノ赤緯、赤經、「グリニヂ」恒星時及時差ハ「リニヂ」ノ平均正子(本邦中央標準時九時)ニ於ケル値ナリ

時差ハ眞太陽時ヨリ平均太陽時ヲ引キタルモノナリ

潮汐表ハ水路部潮汐表ニ據リ釜山、群山、仁川(棧橋)、鎮南浦、輪島ノ毎日ノ値ヲ掲ゲタリ

月齡欄及潮汐表中ノ太陰欄ノ●ハ朔、∪ハ上弦、○ハ望、∩ハ下弦 Pハ近地點、Aハ遠地點、Nハ最北、Sハ最南、Eハ赤道上ナルヲ示ス

二十四節氣表中ノ日南中ノ高度ハ朝鮮總督府觀測所ノ子午線ヲ太陽中心ノ通過スル際ノ高サニシテ南方地平線ヨリ起算シタル角度ナリ

同表中太陽出入ノ方位ハ日面上邊ノ同所地平線上ニ見ユル際ノ方位ヲ東(出)又ハ西(入)ヨリ起算シ南又ハ北ニ測レルモノナリ

日次	通日	曜	干支	日出		日南中		日入		晝間		月出	
				時分	時分秒	時分	時分	時分	時分	時分	時分		
1	1	日月火水木	戊戌 巳亥 庚子 辛丑 壬寅	7 48	12 38 40	17 25	9 38	13 25					
2	2			7 48	12 37 9	17 26	9 38	14 9					
3	3			7 48	12 37 37	17 27	9 39	14 59					
4	4			7 48	12 38 4	17 28	9 39	15 57					
5	5			7 48	12 38 32	17 29	9 40	17 3					
6	6	金土日日月火	癸卯 甲辰 乙巳 丙午 丁未	7 49	12 38 59	17 30	9 41	18 14					
7	7			7 49	12 39 25	17 30	9 42	19 26					
8	8			7 49	12 39 51	17 31	9 43	20 39					
9	9			7 48	12 40 17	17 32	9 44	21 49					
10	10			7 48	12 40 42	17 33	9 45	22 57					
11	11	水木金土日	戊申 巳酉 庚戌 辛亥 壬子	7 48	12 41 6	17 34	9 46	— —					
12	12			7 48	12 41 30	17 35	9 47	0 3					
13	13			7 48	12 41 54	17 36	9 48	1 6					
14	14			7 48	12 42 16	17 37	9 49	2 8					
15	15			7 47	12 42 39	17 38	9 51	3 7					
16	16	月火水木金	癸丑 甲寅 乙卯 丙辰 丁巳	7 47	12 43 0	17 39	9 52	4 3					
17	17			7 47	12 43 21	17 40	9 53	4 56					
18	18			7 46	12 43 41	17 41	9 55	5 44					
19	19			7 46	12 44 1	17 42	9 56	6 28					
20	20			7 46	12 44 19	17 43	9 58	7 8					
21	21	土日月火水	戊午 巳未 庚申 辛酉 壬戌	7 45	12 44 37	17 44	9 59	7 44					
22	22			7 45	12 44 55	17 45	10 1	8 17					
23	23			7 44	12 45 11	17 47	10 2	8 48					
24	24			7 44	12 45 27	17 48	10 4	9 18					
25	25			7 43	12 45 42	17 49	10 6	9 47					
26	26	木金土日月	癸亥 甲子 乙丑 丙寅 丁卯	7 42	12 45 56	17 50	10 7	10 17					
27	27			7 42	12 46 9	17 51	10 9	10 49					
28	28			7 41	12 46 22	17 52	10 11	11 23					
29	29			7 40	12 46 34	17 53	10 13	12 2					
30	30			7 40	12 46 44	17 54	10 15	12 47					
31	31	火	戊辰	7 39	12 46 54	17 55	10 16	13 40					

1日 四方拜 3日 元始祭 4日 政始 5日 新年宴會
 6日 小寒 18日 土用 20日 舊十二月朔日 21日 大寒
 22日 臘

月南中	月入	月齡 (正午)	グリニヂ平均正子		グリニヂ 恒星時	時差	日次
			太陽 赤經	太陽 赤緯			
20 24	2 25	10.4	18 42.1	-23 6	6 39.0	-3.1	1
21 19	3 29	11.4	18 46.5	23 1	6 42.9	3.6	2
22 17	4 34	12.4	18 50.9	22 56	6 46.9	4.0	3
23 19	5 38	13.4	18 55.3	22 50	6 50.8	4.5	4
— —	6 40	14.4	18 59.7	22 44	6 54.8	5.0	5
0 22	7 36	15.4	19 4.1	-22 38	6 58.7	-5.4	6
1 23	8 26	16.4	19 8.5	22 31	7 2.6	5.9	7
2 22	9 10	17.4	19 12.9	22 23	7 6.6	6.3	8
3 19	9 50	18.4	19 17.3	22 15	7 10.5	6.7	9
4 12	10 26	19.4	19 21.6	22 7	7 14.5	7.1	10
5 3	11 1	20.4	19 26.0	-21 59	7 18.4	-7.6	11
5 53	11 36	21.4	19 30.3	21 49	7 22.4	8.0	12
6 42	12 12	22.4	19 34.6	21 40	7 26.3	8.3	13
7 31	12 49	23.4	19 39.0	21 30	7 30.2	8.7	14
8 20	13 30	24.4	19 43.3	21 19	7 34.2	9.1	15
9 9	14 14	25.4	19 47.6	-21 9	7 38.1	-9.5	16
9 59	15 1	26.4	19 51.9	20 57	7 42.1	9.8	17
10 47	15 52	27.4	19 56.2	20 46	7 46.0	10.1	18
11 35	16 44	28.4	20 0.4	20 34	7 50.0	10.5	19
12 22	17 39	29.4	20 4.7	20 21	7 53.9	10.8	20
13 7	18 34	0.6	20 8.9	-20 9	7 57.8	-11.1	21
13 51	19 29	1.6	20 13.2	19 56	8 1.8	11.4	22
14 34	20 25	2.6	20 17.4	19 42	8 5.7	11.7	23
15 16	21 20	3.6	20 21.6	19 28	8 9.7	11.9	24
15 58	22 17	4.6	20 25.8	19 14	8 13.6	12.2	25
16 42	23 14	5.6	20 30.0	-18 59	8 17.6	-12.4	26
17 27	— —	6.6	20 34.1	18 44	8 21.5	12.6	27
18 15	0 13	7.6	20 38.3	18 29	8 25.4	12.8	28
19 6	1 14	8.6	20 42.4	18 13	8 29.4	13.0	29
20 1	2 16	9.6	20 46.5	17 58	8 33.3	13.2	30
20 59	3 18	10.6	20 50.7	-17 41	8 37.3	-13.4	31

日次	通日	曜	干支	日出		日南中		日入		晝間		月出	
				時分	時分秒	時分	時分	時分	時分	時分	時分		
1	32	水	己巳	7 38	12 47 4	17 56	10 18	14 40					
2	33	木	庚午	7 37	12 47 12	17 58	10 20	15 46					
3	34	金	辛未	7 36	12 47 19	17 59	10 22	16 58					
4	35	土	壬申	7 36	12 47 26	18 0	10 24	18 11					
5	36	日	癸酉	7 35	12 47 32	18 1	10 26	19 24					
6	37	月	甲戌	7 34	12 47 37	18 2	10 28	20 36					
7	38	火	乙亥	7 33	12 47 41	18 3	10 30	21 45					
8	39	水	丙子	7 32	12 47 45	18 4	10 32	22 52					
9	40	木	丁丑	7 31	12 47 47	18 5	10 34	23 56					
10	41	金	戊寅	7 30	12 47 49	18 6	10 37	— —					
11	42	土	己卯	7 29	12 47 50	18 7	10 39	0 58					
12	43	日	庚辰	7 28	12 47 51	18 9	10 41	1 56					
13	44	月	辛巳	7 27	12 47 50	18 10	10 43	2 51					
14	45	火	壬午	7 25	12 47 49	18 11	10 45	3 41					
15	46	水	癸未	7 24	12 47 47	18 12	10 47	4 26					
16	47	木	甲申	7 23	12 47 45	18 13	10 50	5 8					
17	48	金	乙酉	7 22	12 47 41	18 14	10 52	5 45					
18	49	土	丙戌	7 21	12 47 37	18 15	10 54	6 19					
19	50	日	丁亥	7 20	12 47 33	18 16	10 56	6 51					
20	51	月	戊子	7 18	12 47 27	18 17	10 59	7 21					
21	52	火	己丑	7 17	12 47 21	18 18	11 1	7 51					
22	53	水	庚寅	7 16	12 47 15	18 19	11 3	8 21					
23	54	木	辛卯	7 15	12 47 7	18 20	11 5	8 52					
24	55	金	壬辰	7 13	12 46 59	18 21	11 8	9 26					
25	56	土	癸巳	7 12	12 46 51	18 22	11 10	10 3					
26	57	日	甲午	7 11	12 46 41	18 23	11 12	10 44					
27	58	月	乙未	7 9	12 46 31	18 24	11 15	11 32					
28	59	火	丙申	7 8	12 46 21	18 25	11 17	12 27					

4日 節分 5日 立春 6日 滿洲國萬壽節 11日 紀元節・
 憲法記念日 19日 雨水・舊正月朔日

月南中	月入	月齡 (正午)	グリニチ平均正子				日次
			太陽		グリニチ 恒星時	時差	
			赤經	赤緯			
22 0	4 19	11.6	20 54.8	-17 25	8 41.2	-13.5	1
23 1	5 17	12.6	20 58.8	-17 8	8 45.2	13.7	2
— —	6 10	13.6	21 2.9	16 51	8 49.1	13.8	3
0 2	6 58	14.6	21 7.0	16 33	8 53.0	13.9	4
1 0	7 41	15.6	21 11.0	16 15	8 57.0	14.0	5
1 57	8 20	16.6	21 15.0	-15 57	9 0.9	-14.1	6
2 51	8 58	17.6	21 19.1	15 39	9 4.9	14.2	7
3 43	9 34	18.6	21 23.1	15 20	9 8.8	14.2	8
4 35	10 11	19.6	21 27.0	15 2	9 12.8	14.3	9
5 25	10 49	20.6	21 31.0	14 42	9 16.7	14.3	10
6 15	11 29	21.6	21 35.0	-14 23	9 20.6	-14.3	11
7 6	12 13	22.6	21 38.9	14 3	9 24.6	14.4	12
7 55	12 59	23.6	21 42.9	13 44	9 28.5	14.3	13
8 44	13 48	24.6	21 46.8	13 24	9 32.5	14.3	14
9 32	14 40	25.6	21 50.7	13 3	9 36.4	14.3	15
10 19	15 34	26.6	21 54.6	-12 43	9 40.4	-14.3	16
11 5	16 28	27.6	21 58.5	12 22	9 44.3	14.2	17
11 49	17 24	28.6	22 2.4	12 1	9 48.2	14.1	18
12 32	18 19	29.6	22 6.2	11 40	9 52.2	14.1	19
13 15	19 15	0.8	22 10.1	11 19	9 56.1	14.0	20
13 58	20 11	1.8	22 13.9	-10 57	10 0.1	-13.9	21
14 41	21 9	2.8	22 17.8	10 36	10 4.0	13.8	22
15 26	22 7	3.8	22 21.6	10 14	10 7.9	13.6	23
16 13	23 6	4.8	22 25.4	9 52	10 11.9	13.5	24
17 2	— —	5.8	22 29.2	9 30	10 15.8	13.4	25
17 54	0 7	6.8	22 33.0	-9 8	10 19.8	-13.2	26
18 49	1 7	7.8	22 36.8	8 45	10 23.7	13.1	27
19 46	2 7	8.8	22 40.5	8 23	10 27.7	12.9	28

日次	通日	曜	干支	日出		日南中		日入		晝間	月出
				時分	時分秒	時分	時分	時分	時分		
1	60	水	丁酉	7 7	12 46 10	18 26	11 19	13 28			
2	61	木	丁戌	7 5	12 45 59	18 27	11 22	14 34			
3	62	金	丁亥	7 4	12 45 46	18 28	11 24	15 45			
4	63	土	丁庚	7 3	12 45 34	18 29	11 27	16 57			
5	64	日	丁辛	7 1	12 45 21	18 30	11 29	18 9			
6	65	月	壬寅	7 0	12 45 7	18 31	11 31	19 20			
7	66	火	壬卯	6 58	12 44 53	18 32	11 34	20 29			
8	67	水	壬辰	6 57	12 44 39	18 33	11 36	21 37			
9	68	木	壬巳	6 55	12 44 24	18 34	11 39	22 42			
10	69	金	壬午	6 54	12 44 9	18 35	11 41	23 44			
11	70	土	丁未	6 53	12 43 54	18 36	11 43	—			
12	71	日	丁申	6 51	12 43 38	18 37	11 46	0 41			
13	72	月	丁酉	6 50	12 43 22	18 38	11 48	1 34			
14	73	火	丁戌	6 48	12 43 6	18 39	11 51	2 22			
15	74	水	丁亥	6 47	12 42 49	18 40	11 53	3 5			
16	75	木	壬子	6 45	12 42 33	18 41	11 55	3 44			
17	76	金	壬丑	6 44	12 42 16	18 41	11 58	4 19			
18	77	土	壬寅	6 42	12 41 58	18 42	12 0	4 52			
19	78	日	壬卯	6 41	12 41 41	18 43	12 3	5 23			
20	79	月	壬辰	6 39	12 41 23	18 44	12 5	5 53			
21	80	火	丁巳	6 38	12 41 6	18 45	12 8	6 23			
22	81	水	丁午	6 36	12 40 48	18 46	12 10	6 55			
23	82	木	丁未	6 35	12 40 30	18 47	12 12	7 28			
24	83	金	丁申	6 33	12 40 12	18 48	12 15	8 4			
25	84	土	丁酉	6 32	12 39 54	18 49	12 17	8 45			
26	85	日	壬戌	6 30	12 39 35	18 50	12 20	9 31			
27	86	月	壬亥	6 29	12 39 17	18 51	12 22	10 22			
28	87	火	壬子	6 27	12 38 59	18 52	12 24	11 20			
29	88	水	壬丑	6 26	12 38 41	18 52	12 27	12 23			
30	89	木	壬寅	6 24	12 38 22	18 53	12 29	13 29			
31	90	金	丁卯	6 23	12 38 4	18 54	12 32	14 38			

1日 滿洲帝國建國節 6日 地久節・驚蟄 10日 陸軍記念日
 18日 彼岸 21日 春季皇靈祭・春分・舊二月朔日 22日 社日

月南中	月入	月齡 (正午)	グリニチ平均正子				日次
			太陽		グリニチ 恒星時	時差	
			赤經	赤緯			
20 44	3 4	9.8	22 44.3	- 8 0	10 31.6	-12.7	1
21 43	3 57	10.8	22 48.1	- 7 38	10 35.5	12.5	2
22 41	4 46	11.8	22 51.8	- 7 15	10 39.5	12.3	3
23 38	5 30	12.8	22 55.5	- 6 52	10 43.4	12.1	4
— —	6 11	13.8	22 59.3	- 6 29	10 47.4	11.9	5
0 33	6 50	14.8	23 3.0	- 6 6	10 51.3	-11.7	6
1 27	7 27	15.8	23 6.7	- 5 42	10 55.3	11.4	7
2 21	8 5	16.8	23 10.4	- 5 19	10 59.2	11.2	8
3 13	8 43	17.8	23 14.1	- 4 56	11 3.1	11.0	9
4 5	9 24	18.8	23 17.8	- 4 32	11 7.1	10.7	10
4 57	10 8	19.8	23 21.5	- 4 9	11 11.0	-10.4	11
5 48	10 54	20.8	23 25.2	- 3 45	11 15.0	10.2	12
6 39	11 43	21.8	23 28.8	- 3 22	11 18.9	9.9	13
7 28	12 35	22.8	23 32.5	- 2 58	11 22.9	9.7	14
8 15	13 28	23.8	23 36.2	- 2 35	11 26.8	9.4	15
9 1	14 22	24.8	23 39.8	- 2 11	11 30.7	- 9.1	16
9 46	15 17	25.8	23 43.5	- 1 47	11 34.7	8.8	17
10 29	16 12	26.8	23 47.2	- 1 23	11 38.6	8.5	18
11 12	17 8	27.8	23 50.8	- 1 0	11 42.6	8.2	19
11 56	18 4	28.8	23 54.5	- 0 36	11 46.5	7.9	20
12 39	19 2	0.0	23 58.1	- 0 12	11 50.5	- 7.6	21
13 24	20 0	1.0	0 1.7	+ 0 11	11 54.4	7.4	22
14 11	21 0	2.0	0 5.4	+ 0 35	11 58.3	7.1	23
14 59	22 1	3.0	0 9.0	+ 0 59	12 2.3	6.8	24
15 51	23 1	4.0	0 12.7	+ 1 22	12 6.2	6.5	25
16 44	— —	5.0	0 16.3	+ 1 46	12 10.2	- 6.1	26
17 40	0 1	6.0	0 20.0	+ 2 10	12 14.1	5.8	27
18 37	0 58	7.0	0 23.6	+ 2 33	12 18.1	5.5	28
19 33	1 51	8.0	0 27.2	+ 2 57	12 22.0	5.2	29
20 30	2 39	9.0	0 30.9	+ 3 20	12 25.9	4.9	30
21 25	3 24	10.0	0 34.5	+ 3 43	12 29.9	4.6	31

日次	通日	曜	干支	日出		日南中		日入		晝間		月出	
				時分	時分秒	時分	時分	時分	時分	時分	時分		
1	91	土	戊辰	6 21	12 37 46	18 55	12 34	15 47					
2	92	日	己巳	6 20	12 37 28	18 56	12 36	16 57					
3	93	月	庚午	6 18	12 37 10	18 57	12 39	18 6					
4	94	火	辛未	6 17	12 36 52	18 58	12 41	19 14					
5	95	水	壬申	6 15	12 36 34	18 59	12 44	20 21					
6	96	木	癸酉	6 14	12 36 17	19 0	12 46	21 26					
7	97	金	甲戌	6 12	12 35 59	19 0	12 48	22 27					
8	98	土	乙亥	6 11	12 35 42	19 1	12 51	23 23					
9	99	日	丙子	6 9	12 35 25	19 2	12 53	— —					
10	100	月	丁丑	6 8	12 35 8	19 3	12 55	0 14					
11	101	火	戊寅	6 6	12 34 52	19 4	12 58	1 0					
12	102	水	己卯	6 5	12 34 36	19 5	13 0	1 41					
13	103	木	庚辰	6 3	12 34 20	19 6	13 2	2 18					
14	104	金	辛巳	6 2	12 34 4	19 7	13 5	2 52					
15	105	土	壬午	6 1	12 33 49	19 8	13 7	3 23					
16	106	日	癸未	5 59	12 33 34	19 9	13 9	3 53					
17	107	月	甲申	5 58	12 33 20	19 9	13 12	4 24					
18	108	火	乙酉	5 56	12 33 6	19 10	13 14	4 55					
19	109	水	丙戌	5 55	12 32 52	19 11	13 16	5 27					
20	110	木	丁亥	5 54	12 32 39	19 12	13 18	6 3					
21	111	金	戊子	5 52	12 32 26	19 13	13 21	6 43					
22	112	土	己丑	5 51	12 32 14	19 14	13 23	7 28					
23	113	日	庚寅	5 50	12 32 2	19 15	13 25	8 18					
24	114	月	辛卯	5 48	12 31 50	19 16	13 27	9 15					
25	115	火	壬辰	5 47	12 31 39	19 17	13 30	10 16					
26	116	水	癸巳	5 46	12 31 28	19 18	13 32	11 21					
27	117	木	甲午	5 45	12 31 18	19 19	13 34	12 28					
28	118	金	乙未	5 43	12 31 8	19 19	13 36	13 35					
29	119	土	丙申	5 42	12 30 59	19 20	13 38	14 43					
30	120	日	丁酉	5 41	12 30 50	19 21	13 40	15 50					

3日 神武天皇祭・植樹記念日 6日 清明・寒食 18日 土 用
 20日 舊三月朔日 21日 穀 雨 29日 天長節 30日 靖國
 神社祭

月南中	月入	月齡 (正午)	グリニチ平均正子				日次
			太陽		グリニチ 恒星時	時差	
			赤經	赤緯			
時分	時分	時分	時分	度分	時分	分	
22 19	4 4	11.0	0 38.1	+4 7	12 33.8	- 4.3	1
23 12	4 43	12.0	0 41.8	4 30	12 37.8	4.0	2
— —	5 20	13.0	0 45.4	4 53	12 41.7	3.7	3
0 5	5 57	14.0	0 49.1	5 16	12 45.6	3.4	4
0 58	6 36	15.0	0 52.7	5 39	12 49.6	3.1	5
1 51	7 16	16.0	0 56.4	6 2	12 53.5	- 2.8	6
2 44	7 59	17.0	1 0.0	6 24	12 57.5	2.5	7
3 37	8 45	18.0	1 3.7	6 47	13 1.4	2.3	8
4 29	9 34	19.0	1 7.3	7 9	13 5.4	2.0	9
5 19	10 26	20.0	1 11.0	7 32	13 9.3	1.7	10
6 8	11 19	21.0	1 14.7	7 54	13 13.2	- 1.4	11
6 55	12 13	22.0	1 18.3	8 16	13 17.2	1.1	12
7 41	13 8	23.0	1 22.0	8 38	13 21.1	0.9	13
8 25	14 3	24.0	1 25.7	9 0	13 25.1	0.6	14
9 8	14 59	25.0	1 29.4	9 22	13 29.0	0.4	15
9 51	15 55	26.0	1 33.1	9 43	13 33.0	- 0.1	16
10 34	16 52	27.0	1 36.8	10 5	13 36.9	+ 0.1	17
11 19	17 50	28.0	1 40.5	10 26	13 40.8	0.4	18
12 5	18 50	29.0	1 44.2	10 47	13 44.8	0.6	19
12 54	19 52	0.4	1 47.9	11 8	13 48.7	0.8	20
13 45	20 53	1.4	1 51.7	11 29	13 52.7	+ 1.0	21
14 39	21 54	2.4	1 55.4	11 49	13 56.6	1.2	22
15 35	22 53	3.4	1 59.1	12 9	14 0.6	1.4	23
16 32	23 48	4.4	2 2.9	12 29	14 4.5	1.6	24
17 29	— —	5.4	2 6.6	12 49	14 8.4	1.8	25
18 25	0 37	6.4	2 10.4	13 9	14 12.4	+ 2.0	26
19 19	1 22	7.4	2 14.2	13 28	14 16.3	2.2	27
20 12	2 3	8.4	2 17.9	13 48	14 20.3	2.3	28
21 4	2 41	9.4	2 21.7	14 7	14 24.2	2.5	29
21 56	3 18	10.4	2 25.5	14 26	14 28.2	2.6	30

日次	通日	曜	干支	日出	日南中	日入	晝間	月出
				時分	時分秒	時分	時分	時分
1	121	月	戊戌	5 40	12 30 42	19 22	13 42	16 57
2	122	火	己亥	5 39	12 30 34	19 23	13 44	18 3
3	123	水	庚子	5 38	12 30 27	19 24	13 46	19 8
4	124	木	辛丑	5 36	12 30 20	19 25	13 48	20 10
5	125	金	壬寅	5 35	12 30 14	19 26	13 50	21 9
6	126	土	癸卯	5 34	12 30 8	19 27	13 52	22 4
7	127	日	甲辰	5 33	12 30 3	19 28	13 54	22 53
8	128	月	乙巳	5 32	12 29 59	19 28	13 56	23 36
9	129	火	丙午	5 31	12 29 55	19 29	13 58	—
10	130	水	丁未	5 30	12 29 52	19 30	14 0	0 15
11	131	木	戊申	5 29	12 29 49	19 31	14 2	0 50
12	132	金	己酉	5 28	12 29 47	19 32	14 4	1 23
13	133	土	庚戌	5 27	12 29 46	19 33	14 6	1 53
14	134	日	辛亥	5 26	12 29 45	19 34	14 7	2 23
15	135	月	壬子	5 25	12 29 44	19 35	14 9	2 53
16	136	火	癸丑	5 25	12 29 45	19 35	14 11	3 25
17	137	水	甲寅	5 24	12 29 45	19 36	14 13	3 59
18	138	木	乙卯	5 23	12 29 47	19 37	14 14	4 38
19	139	金	丙辰	5 22	12 29 49	19 38	14 16	5 21
20	140	土	丁巳	5 21	12 29 51	19 39	14 17	6 10
21	141	日	戊午	5 21	12 29 54	19 40	14 19	7 6
22	142	月	己未	5 20	12 29 58	19 40	14 21	8 7
23	143	火	庚申	5 19	12 30 2	19 41	14 22	9 13
24	144	水	辛酉	5 19	12 30 7	19 42	14 23	10 20
25	145	木	壬戌	5 18	12 30 12	19 43	14 25	11 28
26	146	金	癸亥	5 17	12 30 18	19 44	14 26	12 35
27	147	土	甲子	5 17	12 30 24	19 44	14 28	13 41
28	148	日	乙丑	5 16	12 30 30	19 45	14 29	14 47
29	149	月	丙寅	5 16	12 30 37	19 46	14 30	15 52
30	150	火	丁卯	5 15	12 30 45	19 47	14 31	16 56
31	151	水	戊辰	5 15	12 30 53	19 47	14 32	17 58

3日 八十八夜 3-4日月食 6日 立夏 19日 舊四月朔日
 22日 小満 27日 海軍記念日

月南中	月入	月齡 (正午)	グリニチ平均正子			日次	
			太陽		グリニチ 恒星時		
			赤緯	赤経			時差
22 47	3 54	11.4	2 29.3	+14 44	14 32.1	+2.8	1
23 39	4 30	12.4	2 33.1	15 2	14 36.0	2.9	2
— —	5 9	13.4	2 37.0	15 20	14 40.0	3.0	3
0 31	5 50	14.4	2 40.8	15 38	14 43.9	3.1	4
1 24	6 35	15.4	2 44.6	15 56	14 47.9	3.2	5
2 17	7 23	16.4	2 48.5	+16 13	14 51.8	+3.3	6
3 9	8 15	17.4	2 52.3	16 30	14 55.8	3.4	7
3 59	9 8	18.4	2 56.2	16 47	14 59.7	3.5	8
4 48	10 3	19.4	3 0.1	17 3	15 3.6	3.6	9
5 34	10 58	20.4	3 4.0	17 19	15 7.6	3.6	10
6 19	11 53	21.4	3 7.9	+17 35	15 11.5	+3.7	11
7 2	12 48	22.4	3 11.8	17 51	15 15.5	3.7	12
7 45	13 43	23.4	3 15.7	18 6	15 19.4	3.7	13
8 28	14 40	24.4	3 19.6	18 21	15 23.4	3.7	14
9 12	15 37	25.4	3 23.5	18 36	15 27.3	3.8	15
9 57	16 36	26.4	3 27.5	+18 50	15 31.2	+3.7	16
10 45	17 37	27.4	3 31.4	19 4	15 35.2	3.7	17
11 36	18 40	28.4	3 35.4	19 18	15 39.1	3.7	18
12 29	19 42	29.4	3 39.4	19 31	15 43.1	3.7	19
13 26	20 44	0.9	3 43.4	19 44	15 47.0	3.6	20
14 24	21 41	1.9	3 47.4	+19 57	15 51.0	+3.6	21
15 23	22 34	2.9	3 51.4	20 10	15 54.9	3.5	22
16 20	23 22	3.9	3 55.4	20 22	15 58.8	3.5	23
17 16	— —	4.9	3 59.4	20 33	16 2.8	3.4	24
18 9	0 4	5.9	4 3.4	20 45	16 6.7	3.3	25
19 1	0 43	6.9	4 7.5	+20 56	16 10.7	+3.2	26
19 52	1 19	7.9	4 11.5	21 6	16 14.6	3.1	27
20 42	1 55	8.9	4 15.5	21 17	16 18.5	3.0	28
21 32	2 30	9.9	4 19.6	21 26	16 22.5	2.9	29
22 23	3 7	10.9	4 23.7	21 36	16 26.4	2.8	30
23 15	3 46	11.9	4 27.7	+21 45	16 30.4	+2.6	31

日次	通日	曜	干支	日出		日南中		日入		晝間		月出	
				時分	時分秒	時分	時分	時分	時分	時分	時分		
1	152	木金土日月	己庚辛壬癸	巳午未申酉	5 14	12 31 1	19 48	14 34	18 58				
2	153				5 14	12 31 10	19 49	14 35	19 54				
3	154				5 14	12 31 19	19 49	14 36	20 45				
4	155				5 13	12 31 28	19 50	14 37	21 31				
5	156				5 13	12 31 38	19 51	14 37	22 12				
6	157	火水木金土	甲乙丙丁戊	戌亥子丑寅	5 13	12 31 48	19 51	14 38	22 49				
7	158				5 13	12 31 59	19 52	14 39	23 23				
8	159				5 12	12 32 10	19 52	14 40	23 54				
9	160				5 12	12 32 21	19 53	14 41	— —				
10	161				5 12	12 32 33	19 53	14 41	0 23				
11	162	日月火水木	己庚辛壬癸	卯辰巳午未	5 12	12 32 45	19 54	14 42	0 53				
12	163				5 12	12 32 57	19 54	14 43	1 24				
13	164				5 12	12 33 9	19 55	14 43	1 56				
14	165				5 12	12 33 21	19 55	14 44	2 32				
15	166				5 12	12 33 34	19 56	14 44	3 12				
16	167	金土日月火	甲乙丙丁戊	申酉戌亥子	5 12	12 33 47	19 56	14 44	3 58				
17	168				5 12	12 33 59	19 56	14 45	4 52				
18	169				5 12	12 34 12	19 57	14 45	5 52				
19	170				5 12	12 34 26	19 57	14 45	6 57				
20	171				5 12	12 34 39	19 57	14 45	8 6				
21	172	水木金土日	己庚辛壬癸	丑寅卯辰巳	5 12	12 34 52	19 58	14 45	9 16				
22	173				5 12	12 35 5	19 58	14 45	10 25				
23	174				5 13	12 35 18	19 58	14 45	11 33				
24	175				5 13	12 35 31	19 58	14 45	12 40				
25	176				5 13	12 35 44	19 58	14 45	13 45				
26	177	月火水木金	甲乙丙丁戊	午未申酉戌	5 13	12 35 56	19 58	14 45	14 48				
27	178				5 14	12 36 9	19 59	14 45	15 51				
28	179				5 14	12 36 21	19 59	14 44	16 50				
29	180				5 14	12 36 34	19 59	14 44	17 47				
30	181				5 15	12 36 46	19 59	14 44	18 39				

6日 芒種 10日 時ノ記念日 12日 入梅
 14日 農民日 17日 舊五月朔日 22日 夏至
 25日 皇太后陛下御誕辰

月南中	月入	月齡 (正午)	グリニチ平均正子				日次
			太陽		グリニチ 恒星時	時差	
			赤經	赤緯			
時分	時分		時分	度分	時分	分	
— 1	4 29	12.9	4 31.8	+21 54	16 34.3	+ 2.5	1
0 8	5 15	13.9	4 35.9	22 2	16 38.3	2.3	2
1 0	6 5	14.9	4 40.0	22 10	16 42.2	2.2	3
1 51	6 57	15.9	4 44.1	22 18	16 46.1	2.0	4
2 40	7 52	16.9	4 48.2	22 25	16 50.1	1.9	5
3 28	8 47	17.9	4 52.3	22 32	16 54.0	+ 1.7	6
4 14	9 43	18.9	4 56.4	22 38	16 58.0	1.5	7
4 58	10 38	19.9	5 0.6	22 45	17 1.9	1.3	8
5 40	11 33	20.9	5 4.7	22 50	17 5.9	1.2	9
6 23	12 28	21.9	5 8.8	22 55	17 9.8	1.0	10
7 5	13 24	22.9	5 13.0	23 0	17 13.7	+ 0.8	11
7 49	14 22	23.9	5 17.1	23 5	17 17.7	0.6	12
8 35	15 21	24.9	5 21.3	23 9	17 21.6	0.4	13
9 24	16 22	25.9	5 25.4	23 12	17 25.6	+ 0.2	14
10 16	17 25	26.9	5 29.6	23 16	17 29.5	- 0.0	15
11 11	18 28	27.9	5 33.7	23 18	17 33.5	- 0.3	16
12 10	19 28	28.9	5 37.9	23 21	17 37.4	0.5	17
13 10	20 25	0.6	5 42.0	23 23	17 41.3	0.7	18
14 9	21 16	1.6	5 46.2	23 24	17 45.3	0.9	19
15 8	22 2	2.6	5 50.4	23 26	17 49.2	1.1	20
16 4	22 43	3.6	5 54.5	23 26	17 53.2	- 1.3	21
16 57	23 21	4.6	5 58.7	23 27	17 57.1	1.6	22
17 49	23 57	5.6	6 2.8	23 27	18 1.1	1.8	23
18 40	— —	6.6	6 7.0	23 26	18 5.0	2.0	24
19 30	0 33	7.6	6 11.1	23 25	18 8.9	2.2	25
20 20	1 9	8.6	6 15.3	23 24	18 12.9	- 2.4	26
21 11	1 47	9.6	6 19.5	23 22	18 16.8	2.6	27
22 2	2 28	10.6	6 23.6	23 20	18 20.8	2.8	28
22 54	3 12	11.6	6 27.8	23 17	18 24.7	3.0	29
23 45	3 59	12.6	6 31.9	23 15	18 28.7	3.2	30

日次	通日	曜	干支	日出	日南中	日入	晝間	月出
				時分	時分秒	時分	時分	時分
1	182	土	己亥	5 15	12 36 58	19 59	14 43	19 27
2	183	日	庚子	5 16	12 37 9	19 58	14 43	20 10
3	184	月	辛丑	5 16	12 37 21	19 58	14 42	20 49
4	185	火	壬寅	5 17	12 37 32	19 58	14 42	21 23
5	186	水	癸卯	5 17	12 37 43	19 58	14 41	21 55
6	187	木	甲辰	5 18	12 37 53	19 58	14 40	22 26
7	188	金	乙巳	5 18	12 38 3	19 58	14 39	22 55
8	189	土	丙午	5 19	12 38 13	19 57	14 39	23 25
9	190	日	丁未	5 19	12 38 23	19 57	14 38	23 55
10	191	月	戊申	5 20	12 38 32	19 57	14 37	—
11	192	火	己酉	5 21	12 38 40	19 57	14 36	0 29
12	193	水	庚戌	5 21	12 38 49	19 56	14 35	1 6
13	194	木	辛亥	5 22	12 38 57	19 56	14 34	1 48
14	195	金	壬子	5 23	12 39 4	19 55	14 33	2 37
15	196	土	癸丑	5 23	12 39 11	19 55	14 32	3 33
16	197	日	甲寅	5 24	12 39 18	19 54	14 31	4 36
17	198	月	乙卯	5 25	12 39 24	19 54	14 29	5 45
18	199	火	丙辰	5 25	12 39 29	19 53	14 28	6 56
19	200	水	丁巳	5 26	12 39 34	19 53	14 27	8 8
20	201	木	戊午	5 27	12 39 38	19 52	14 25	9 19
21	202	金	己未	5 27	12 39 42	19 52	14 24	10 28
22	203	土	庚申	5 28	12 39 46	19 51	14 23	11 35
23	204	日	辛酉	5 29	12 39 48	19 50	14 21	12 41
24	205	月	壬戌	5 30	12 39 50	19 49	14 20	13 44
25	206	火	癸亥	5 31	12 39 52	19 49	14 18	14 45
26	207	水	甲子	5 31	12 39 53	19 48	14 17	15 42
27	208	木	乙丑	5 32	12 39 53	19 47	14 15	16 36
28	209	金	丙寅	5 33	12 39 53	19 46	14 13	17 24
29	210	土	丁卯	5 34	12 39 52	19 45	14 12	18 9
30	211	日	戊辰	5 35	12 39 50	19 45	14 10	18 49
31	212	月	己巳	5 35	12 39 48	19 44	14 8	19 25

3日 半夏生 7日 七夕祭 8日 小暑 12日 初伏
 17日 舊六月朔日 21日 土用 22日 中伏 24日 大暑

月南中	月入	月齡 (正午)	グリニチ平均正子				日次
			太陽		グリニチ 恒星時	時差	
			赤經	赤緯			
時分	時分	時分	時分	度分	時分	分	
— 1	4 50	13.6	6 36.0	+ 23 11	18 32.6	- 3.4	
0 34	5 44	14.6○	6 40.2	23 7	18 36.5	3.6	
1 23	6 39	15.6	6 44.3	23 3	18 40.5	3.8	
2 9	7 34	16.6	6 48.4	22 59	18 44.4	4.0	
2 54	8 29	17.6	6 52.6	22 54	18 48.4	4.2	
3 37	9 24	18.6	6 56.7	22 48	18 52.3	- 4.4	
4 19	10 19	19.6	7 0.8	22 43	18 56.3	4.5	
5 1	11 14	20.6	7 4.9	22 36	19 0.2	4.7	
5 44	12 10	21.6	7 9.0	22 30	19 4.1	4.9	
6 28	13 8	22.6☾	7 13.1	22 23	19 8.1	5.0	
7 14	14 7	23.6	7 17.2	22 16	19 12.0	- 5.2	
8 4	15 7	24.6	7 21.3	22 8	19 16.0	5.3	
8 56	16 9	25.6	7 25.3	22 0	19 19.9	5.4	
9 53	17 10	26.6	7 29.4	21 51	19 23.9	5.6	
10 52	18 9	27.6	7 33.5	21 42	19 27.8	5.7	
11 52	19 4	28.6	7 37.5	21 33	19 31.7	- 5.8	
12 52	19 53	0.2●	7 41.6	21 24	19 35.7	5.9	
13 51	20 38	1.2	7 45.6	21 14	19 39.6	6.0	
14 48	21 19	2.2	7 49.6	21 3	19 43.6	6.1	
15 42	21 57	3.2	7 53.6	20 53	19 47.5	6.1	
16 35	22 34	4.2	7 57.7	20 42	19 51.4	- 6.2	
17 27	23 11	5.2	8 1.7	20 30	19 55.4	6.3	
18 18	23 49	6.2☽	8 5.6	20 19	19 59.3	6.3	
19 9	—	7.2	8 9.6	20 7	20 3.3	6.3	
20 0	0 28	8.2	8 13.6	19 54	20 7.2	6.4	
20 51	1 11	9.2	8 17.5	19 41	20 11.2	- 6.4	
21 41	1 57	10.2	8 21.5	19 28	20 15.1	6.4	
22 31	2 47	11.2	8 25.4	19 15	20 19.0	6.4	
23 19	3 39	12.2	8 29.4	19 1	20 23.0	6.4	
—	4 33	13.2	8 33.3	18 47	20 26.9	6.4	
0 6	5 28	14.2○	8 37.2	18 33	20 30.9	- 6.3	

日次	通日	曜	干支	日出	日南中	日入	晝間	月出
1	213	火	庚午	5 36	12 39 45	19 43	14 7	19 58
2	214	水	辛未	5 37	12 39 42	19 42	14 5	20 29
3	215	木	壬申	5 38	12 39 38	19 41	14 3	20 58
4	216	金	癸酉	5 39	12 39 33	19 40	14 1	21 28
5	217	土	甲戌	5 40	12 39 28	19 39	13 59	21 58
6	218	日	乙亥	5 40	12 39 22	19 38	13 57	22 30
7	219	月	丙子	5 41	12 39 16	19 37	13 55	23 4
8	220	火	丁丑	5 42	12 39 9	19 36	13 54	23 43
9	221	水	戊寅	5 43	12 39 2	19 35	13 52	—
10	222	木	己卯	5 44	12 38 54	19 33	13 50	0 28
11	223	金	庚辰	5 45	12 38 45	19 32	13 48	1 19
12	224	土	辛巳	5 46	12 38 36	19 31	13 46	2 17
13	225	日	壬午	5 46	12 38 26	19 30	13 44	3 21
14	226	月	癸未	5 47	12 38 16	19 29	13 42	4 31
15	227	火	甲申	5 48	12 38 5	19 28	13 39	5 43
16	228	水	乙酉	5 49	12 37 54	19 26	13 37	6 56
17	229	木	丙戌	5 50	12 37 42	19 25	13 35	8 8
18	230	金	丁亥	5 51	12 37 30	19 24	13 33	9 18
19	231	土	戊子	5 51	12 37 17	19 22	13 31	10 27
20	232	日	己丑	5 52	12 37 4	19 21	13 29	11 33
21	233	月	庚寅	5 53	12 36 50	19 20	13 27	12 36
22	234	火	辛卯	5 54	12 36 35	19 19	13 25	13 36
23	235	水	壬辰	5 55	12 36 20	19 17	13 22	14 31
24	236	木	癸巳	5 56	12 36 5	19 16	13 20	15 22
25	237	金	甲午	5 57	12 35 49	19 14	13 18	16 7
26	238	土	乙未	5 57	12 35 33	19 13	13 16	16 48
27	239	日	丙申	5 58	12 35 16	19 12	13 13	17 26
28	240	月	丁酉	5 59	12 34 59	19 10	13 11	18 0
29	241	火	戊戌	6 0	12 34 42	19 9	13 9	18 31
30	242	水	己亥	6 1	12 34 24	19 7	13 7	19 2
31	243	木	庚子	6 2	12 34 6	19 6	13 4	19 31

8日立秋 11日末伏 15日舊七月朔日
24日處暑

月南中	月入	月齡 (正午)	グリニチ平均正子			日次	
			太陽 赤經	太陽 赤緯	グリニチ 恒星時		
0 51	6 23	15.2	8 41.1	+18 19	20 34.8	- 6.3	1
1 35	7 18	16.2	8 45.0	18 4	20 38.8	- 6.2	2
2 18	8 13	17.2	8 48.9	17 48	20 42.7	- 6.2	3
3 0	9 8	18.2	8 52.7	17 33	20 46.6	- 6.1	4
3 42	10 3	19.2	8 56.6	17 17	20 50.6	- 6.0	5
4 25	10 59	20.2	9 0.4	+17 1	20 54.5	- 5.9	6
5 10	11 56	21.2	9 4.3	16 45	20 58.5	- 5.8	7
5 56	12 54	22.2	9 8.1	16 28	21 2.4	- 5.7	8
6 46	13 54	23.2	9 11.9	16 11	21 6.4	- 5.6	9
7 39	14 54	24.2	9 15.7	15 54	21 10.3	- 5.4	10
8 35	15 52	25.2	9 19.5	+15 37	21 14.2	- 5.3	11
9 33	16 48	26.2	9 23.3	15 19	21 18.2	- 5.1	12
10 33	17 40	27.2	9 27.1	15 1	21 22.1	- 5.0	13
11 33	18 27	28.2	9 30.9	14 43	21 26.1	- 4.8	14
12 31	19 11	29.2	9 34.6	14 25	21 30.0	- 4.6	15
13 28	19 52	1.0	9 38.4	+14 6	21 34.0	- 4.4	16
14 23	20 30	2.0	9 42.1	13 47	21 37.9	- 4.2	17
15 17	21 8	3.0	9 45.9	13 28	21 41.8	- 4.0	18
16 10	21 47	4.0	9 49.6	13 9	21 45.8	- 3.8	19
17 3	22 27	5.0	9 53.3	12 50	21 49.7	- 3.6	20
17 55	23 10	6.0	9 57.0	+12 30	21 53.7	- 3.4	21
18 47	23 56	7.0	10 0.7	12 10	21 57.6	- 3.1	22
19 38	—	8.0	10 4.4	11 50	22 1.6	- 2.9	23
20 28	0 44	9.0	10 8.1	11 30	22 5.5	- 2.6	24
21 17	1 35	10.0	10 11.8	11 9	22 9.4	- 2.4	25
22 4	2 28	11.0	10 15.5	+10 49	22 13.4	- 2.1	26
22 49	3 23	12.0	10 19.1	10 28	22 17.3	- 1.8	27
23 33	4 18	13.0	10 22.8	10 7	22 21.3	- 1.5	28
—	5 12	14.0	10 26.5	9 46	22 25.2	- 1.2	29
0 16	6 7	15.0	10 30.1	9 25	22 29.2	- 1.0	30
0 59	7 2	16.0	10 33.7	+ 9 3	22 33.1	- 0.6	31

日次	通日	曜	干支	日出		日南中		日入		晝間		月出	
				時分	時分秒	時分	時分	時分	時分	時分	時分		
1	244	金	辛丑	6 2	12 33 47	19 5	13 2	20 1					
2	245	土	壬寅	6 3	12 33 28	19 3	13 0	20 33					
3	246	日	癸卯	6 4	12 33 9	19 2	12 57	21 6					
4	247	月	甲辰	6 5	12 32 50	19 0	12 55	21 43					
5	248	火	乙巳	6 6	12 32 30	18 59	12 53	22 24					
6	249	水	丙午	6 7	12 32 10	18 57	12 51	23 11					
7	250	木	丁未	6 7	12 31 50	18 56	12 48	—					
8	251	金	戊申	6 8	12 31 30	18 54	12 46	0 5					
9	252	土	己酉	6 9	12 31 10	18 53	12 44	1 4					
10	253	日	庚戌	6 10	12 30 49	18 51	12 41	2 9					
11	254	月	辛亥	6 11	12 30 28	18 50	12 39	3 18					
12	255	火	壬子	6 12	12 30 8	18 48	12 36	4 29					
13	356	水	癸丑	6 12	12 29 47	18 47	12 34	5 42					
14	257	木	甲寅	6 13	12 29 26	18 45	12 32	6 54					
15	258	金	乙卯	6 14	12 29 5	18 43	12 29	8 5					
16	259	土	丙辰	6 15	12 28 43	18 42	12 27	9 14					
17	260	日	丁巳	6 16	12 28 22	18 40	12 25	10 21					
18	261	月	戊午	6 17	12 28 1	18 39	12 22	11 24					
19	262	火	己未	6 17	12 27 40	18 37	12 20	12 22					
20	263	水	庚申	6 18	12 27 18	18 36	12 17	13 16					
21	264	木	辛酉	6 19	12 26 57	18 34	12 15	14 4					
22	265	金	壬戌	6 20	12 26 36	18 33	12 13	14 47					
23	266	土	癸亥	6 21	12 26 15	18 31	12 10	15 26					
24	267	日	甲子	6 22	12 25 54	18 30	12 8	16 1					
25	268	月	乙丑	6 22	12 25 33	18 28	12 6	16 33					
26	269	火	丙寅	6 23	12 25 12	18 26	12 3	17 4					
27	270	水	丁卯	6 24	12 24 52	18 25	12 1	17 34					
28	271	木	戊辰	6 25	12 24 31	18 23	11 58	18 4					
29	272	金	己巳	6 26	12 24 11	18 22	11 56	18 35					
30	273	土	庚午	6 27	12 23 51	18 20	11 54	19 8					

1日 震災記念日 2日 二百十日 8 白露
 13日 舊八月朔日 15日 滿洲國承認記念日 21日 彼岸
 24日 秋季皇靈祭・秋分 27日 中秋 28日 社日

月南中	月入	月齡 (正午)	グリニヂ平均正子				日次
			太陽		グリニヂ 恒星時	時差	
			赤經	赤緯			
時分	時分	時分	時分	度分	時分	分	
1 41	7 57	17.0	10 37.4	+8 42	22 37.0	-0.3	1
2 24	8 53	18.0	10 41.0	8 20	22 41.0	-0.0	2
3 8	9 50	19.0	10 44.6	7 58	22 44.9	+0.3	3
3 54	10 47	20.0	10 48.3	7 36	22 48.9	0.6	4
4 41	11 45	21.0	10 51.9	7 14	22 52.8	0.9	5
5 32	12 43	22.0	10 55.5	+6 52	22 56.8	+1.3	6
6 25	13 41	23.0	10 59.1	6 30	23 0.7	1.6	7
7 21	14 36	24.0	11 2.7	6 7	23 4.6	1.9	8
8 18	15 28	25.0	11 6.3	5 45	23 8.6	2.3	9
9 15	16 16	26.0	11 9.9	5 22	23 12.5	2.6	10
10 13	17 1	27.0	11 13.5	+5 0	23 16.5	+3.0	11
11 10	17 42	28.0	11 17.1	4 37	23 20.4	3.3	12
12 6	18 22	29.0	11 20.7	4 14	23 24.3	3.7	13
13 1	19 1	0.7	11 24.3	3 51	23 28.3	4.0	14
13 56	19 41	1.7	11 27.9	3 28	23 32.2	4.4	15
14 51	20 22	2.7	11 31.5	+3 5	23 36.2	+4.7	16
15 45	21 5	3.7	11 35.0	2 42	23 40.1	5.1	17
16 39	21 51	4.7	11 38.6	2 19	23 44.1	5.4	18
17 31	22 39	5.7	11 42.2	1 55	23 48.0	5.8	19
18 23	23 30	6.7	11 45.8	1 32	23 51.9	6.1	20
19 13	—	7.7	11 49.4	+1 9	23 55.9	+6.5	21
20 1	0 23	8.7	11 53.0	0 46	23 59.8	6.8	22
20 47	1 17	9.7	11 56.6	+0 22	0 3.8	7.2	23
21 31	2 12	10.7	12 0.2	-0 1	0 7.7	7.5	24
22 15	3 7	11.7	12 3.8	0 25	0 11.7	7.9	25
22 57	4 1	12.7	12 7.4	-0 48	0 15.6	+8.2	26
23 40	4 56	13.7	12 11.0	1 11	0 19.5	8.6	27
—	5 52	14.7	12 14.6	1 35	0 23.5	8.9	28
0 22	6 48	15.7	12 18.2	1 58	0 27.4	9.3	29
1 6	7 44	16.7	12 21.8	2 21	0 31.4	9.6	30

日次	通日	曜	干支	日出		日南中		日入		晝間		月出	
				時分	時分秒	時分	時分	時分	時分	時分	時分		
1	274	日月	辛未	6 28	12 23 31	18 19	11 51	19 44					
2	275	火水	壬申	6 28	12 23 12	18 17	11 49	20 24					
3	276	水木	癸酉	6 29	12 22 53	18 16	11 46	21 9					
4	277	木金	甲戌	6 30	12 22 34	18 14	11 44	22 0					
5	278	金土	乙亥	6 31	12 22 15	18 13	11 42	22 56					
6	279	土日月	丙子	6 32	12 21 57	18 11	11 39	23 57					
7	280	日月火	丁丑	6 33	12 21 39	18 10	11 37	— —					
8	281	火水	戊寅	6 34	12 21 22	18 8	11 35	1 2					
9	282	水木	己卯	6 35	12 21 5	18 7	11 32	2 9					
10	283	木金	庚辰	6 36	12 20 49	18 5	11 30	3 19					
11	284	金土	辛巳	6 36	12 20 33	18 4	11 28	4 29					
12	285	土日月	壬午	6 37	12 20 17	18 3	11 25	5 40					
13	286	日月火	癸未	6 38	12 20 2	18 1	11 23	6 50					
14	287	火水	甲申	6 39	12 19 48	18 0	11 21	7 59					
15	288	水木	乙酉	6 40	12 19 34	17 58	11 18	9 5					
16	289	木金	丙戌	6 41	12 19 20	17 57	11 16	10 8					
17	290	金土	丁亥	6 42	12 19 7	17 56	11 14	11 5					
18	291	土日月	戊子	6 43	12 18 55	17 54	11 11	11 57					
19	292	日月火	己丑	6 44	12 18 43	17 53	11 9	12 43					
20	293	火水	庚寅	6 45	12 18 32	17 52	11 7	13 23					
21	294	水木	辛卯	6 46	12 18 21	17 50	11 4	14 0					
22	295	木金	壬辰	6 47	12 18 11	17 49	11 2	14 33					
23	296	金土	癸巳	6 48	12 18 2	17 48	11 0	15 5					
24	297	土日月	甲午	6 49	12 17 53	17 46	10 58	15 35					
25	298	日月火	乙未	6 50	12 17 45	17 45	10 55	16 5					
26	299	火水	丙申	6 51	12 17 38	17 44	10 53	16 36					
27	300	水木	丁酉	6 52	12 17 31	17 43	10 51	17 9					
28	301	木金	戊戌	6 53	12 17 25	17 42	10 49	17 44					
29	302	金土	己亥	6 54	12 17 20	17 40	10 47	18 23					
30	303	土日月	庚子	6 55	12 17 16	17 39	10 44	19 7					
31	304	日月火	辛丑	6 56	12 17 12	17 38	10 42	19 56					

1日 朝鮮總督府始政記念日 9日 寒 露 13日 舊九月朔日
 17日 神嘗祭・朝鮮神宮祭 21日 土 用 23日 靖國神社祭
 24日 霜 降

月南中	月入	月齡 (正午)	グリニチ平均正子				日次
			太陽		グリニチ 恒星時	時差	
			赤 經	赤 緯			
時分	時分	時分	時分	度分	時分	分	
1 52	8 42	17.7	12 25.4	- 2 45	0 35.3	+ 9.9	1
2 39	9 40	18.7	12 29.0	- 3 8	0 39.3	10.2	2
3 29	10 38	19.7	12 32.6	3 31	0 43.2	10.6	3
4 21	11 35	20.7	12 36.3	3 55	0 47.1	10.9	4
5 15	12 29	21.7	12 39.9	4 18	0 51.1	11.2	5
6 10	13 21	22.7	12 43.5	- 4 41	0 55.0	+ 11.5	6
7 5	14 9	23.7	12 47.2	- 5 4	0 59.0	11.8	7
8 1	14 53	24.7	12 50.8	5 27	1 2.9	12.1	8
8 56	15 35	25.7	12 54.5	5 50	1 6.9	12.4	9
9 51	16 14	26.7	12 58.2	6 13	1 10.8	12.6	10
10 45	16 53	27.7	13 1.8	- 6 36	1 14.7	+ 12.9	11
11 39	17 32	28.7	13 5.5	6 58	1 18.7	13.2	12
12 34	18 12	0.3	13 9.2	7 21	1 22.6	13.4	13
13 29	18 55	1.3	13 12.9	7 43	1 26.6	13.7	14
14 25	19 40	2.3	13 16.6	8 6	1 30.5	13.9	15
15 19	20 29	3.3	13 20.3	- 8 28	1 34.5	+ 14.1	16
16 13	21 21	4.3	13 24.1	8 50	1 38.4	14.3	17
17 5	22 14	5.3	13 27.8	9 12	1 42.3	14.6	18
17 54	23 9	6.3	13 31.5	9 34	1 46.3	14.7	19
18 42	— —	7.3	13 35.3	9 56	1 50.2	14.9	20
19 27	0 4	8.3	13 39.0	- 10 18	1 54.2	+ 15.1	21
20 11	0 59	9.3	13 42.8	10 39	1 58.1	15.3	22
20 54	1 54	10.3	13 46.6	11 1	2 2.0	15.4	23
21 36	2 48	11.3	13 50.4	11 22	2 6.0	15.6	24
22 19	3 43	12.3	13 54.2	11 43	2 9.9	15.7	25
23 3	4 39	13.3	13 58.0	- 12 3	2 13.9	+ 15.8	26
23 48	5 36	14.3	14 1.9	12 24	2 17.8	16.0	27
— —	6 34	15.3	14 5.7	12 44	2 21.8	16.1	28
0 35	7 32	16.3	14 9.6	13 5	2 25.7	16.1	29
1 25	8 32	17.3	14 13.4	13 25	2 29.6	16.2	30
2 17	9 30	18.3	14 17.3	- 13 45	2 33.6	+ 16.3	31

日次	通日	曜	干支	日出	日南中	日入	晝間	月出
1	305	水	壬寅	6 57	12 17 9	17 37	10 40	20 51
2	306	木	癸卯	6 58	12 17 7	17 36	10 38	21 50
3	307	金	甲辰	6 59	12 17 6	17 35	10 36	22 53
4	308	土	乙巳	7 0	12 17 6	17 34	10 34	23 59
5	309	日	丙午	7 1	12 17 6	17 33	10 32	—
6	310	月	丁未	7 2	12 17 8	17 32	10 30	1 5
7	311	火	戊申	7 3	12 17 10	17 31	10 28	2 13
8	312	水	己酉	7 4	12 17 13	17 30	10 26	3 21
9	313	木	庚戌	7 5	12 17 17	17 29	10 24	4 29
10	314	金	辛亥	7 6	12 17 22	17 28	10 22	5 37
11	315	土	壬子	7 7	12 17 27	17 27	10 20	6 44
12	316	日	癸丑	7 8	12 17 34	17 26	10 18	7 49
13	317	月	甲寅	7 9	12 17 41	17 25	10 16	8 50
14	318	火	乙卯	7 11	12 17 49	17 25	10 14	9 45
15	319	水	丙辰	7 12	12 17 58	17 24	10 12	10 35
16	320	木	丁巳	7 13	12 18 8	17 23	10 11	11 19
17	321	金	戊午	7 14	12 18 18	17 23	10 9	11 58
18	322	土	己未	7 15	12 18 30	17 22	10 7	12 33
19	323	日	庚申	7 16	12 18 42	17 21	10 5	13 5
20	324	月	辛酉	7 17	12 18 55	17 21	10 4	13 35
21	325	火	壬戌	7 18	12 19 9	17 20	10 2	14 5
22	326	水	癸亥	7 19	12 19 24	17 20	10 1	14 35
23	327	木	甲子	7 20	12 19 39	17 19	9 59	15 7
24	328	金	乙丑	7 21	12 19 56	17 19	9 58	15 41
25	329	土	丙寅	7 22	12 20 13	17 18	9 56	16 19
26	330	日	丁卯	7 23	12 20 30	17 18	9 55	17 1
27	331	月	戊辰	7 24	12 20 49	17 17	9 53	17 49
28	332	火	己巳	7 25	12 21 8	17 17	9 52	18 43
29	333	水	庚午	7 26	12 21 28	17 17	9 51	19 42
30	334	木	辛未	7 27	12 21 49	17 16	9 49	20 46

3日 明治節 8日 立冬 10日 國民精神作興記念日
 11日 舊十月朔日 23日 新嘗祭・小雪

月南中	月入	月齡 (正午)	グリニチ平均正子		グリニチ 恒星時	時差	日次
			太陽 赤經	太陽 赤緯			
時分	時分		時分	度分	時分	分	
3 11	10 26	19.3	14 21.2	-14 4	2 37.5	+16.3	1
4 6	11 19	20.3	4 25.1	14 24	2 41.5	16.4	2
5 1	12 7	21.3	14 29.0	14 43	2 45.4	16.4	3
5 56	12 52	22.3	14 33.0	15 2	2 49.4	16.4	4
6 49	13 33	23.3	14 36.9	15 20	2 53.3	16.4	5
7 42	14 12	24.3	14 40.9	-15 39	2 57.2	+16.4	6
8 35	14 49	25.3	14 44.9	15 57	3 1.2	16.3	7
9 27	15 26	26.3	14 48.8	16 15	3 5.1	16.3	8
10 20	16 5	27.3	14 52.9	16 32	3 9.1	16.2	9
11 14	16 45	28.3	14 56.9	16 50	3 13.0	16.1	10
12 9	17 29	29.3	15 0.9	-17 7	3 17.0	+16.1	11
13 4	18 16	0.8	15 5.0	17 23	3 20.9	15.9	12
13 59	19 7	1.8	15 9.0	17 40	3 24.8	15.8	13
14 53	20 1	2.8	15 13.1	17 56	3 28.8	15.7	14
15 44	20 56	3.8	15 17.2	18 12	3 32.7	15.5	15
16 34	21 52	4.8	15 21.3	-18 27	3 36.7	+15.4	16
17 21	22 48	5.8	15 25.4	18 43	3 40.6	15.2	17
18 6	23 44	6.8	15 29.5	18 58	3 44.6	15.0	18
18 49	—	7.8	15 33.7	19 12	3 48.5	14.8	19
19 31	0 38	8.8	15 37.8	19 26	3 52.4	14.6	20
20 13	1 33	9.8	15 42.0	-19 40	3 56.4	+14.4	21
20 56	2 28	10.8	15 46.2	19 54	4 0.3	14.1	22
21 41	3 24	11.8	15 50.4	20 7	4 4.3	13.9	23
22 27	4 22	12.8	15 54.6	20 19	4 8.2	13.6	24
23 17	5 20	13.8	15 58.8	20 32	4 12.2	13.3	25
—	6 20	14.8	16 3.1	-20 44	4 16.1	+13.0	26
0 9	7 20	15.8	16 7.3	20 55	4 20.0	12.7	27
1 3	8 18	16.8	16 11.6	21 7	4 24.0	12.4	28
1 59	9 14	17.8	16 15.9	21 17	4 27.9	12.1	29
2 55	10 5	18.8	16 20.1	21 28	4 31.9	11.7	30

日次	通日	曜	干支	日出	日南中	日入	晝間	月出
				時分	時分秒	時分	時分	時分
1	335	金	壬申	7 28	12 22 10	17 16	9 48	21 51
2	336	土	癸酉	7 29	12 22 32	17 16	9 47	22 58
3	337	日	甲戌	7 30	12 22 55	17 16	9 46	—
4	338	月	乙亥	7 31	12 23 18	17 16	9 45	0 5
5	339	火	丙子	7 32	12 23 42	17 15	9 44	1 11
6	340	水	丁丑	7 33	12 24 7	17 15	9 43	2 18
7	341	木	戊寅	7 34	12 24 32	17 15	9 42	3 24
8	342	金	己卯	7 34	12 24 58	17 15	9 41	4 29
9	343	土	庚辰	7 35	12 25 24	17 15	9 40	5 33
10	344	日	辛巳	7 36	12 25 51	17 15	9 39	6 35
11	345	月	壬午	7 37	12 26 18	17 16	9 39	7 33
12	346	火	癸未	7 38	12 26 46	17 16	9 38	8 25
13	347	水	甲申	7 38	12 27 14	17 16	9 38	9 12
14	348	木	乙酉	7 39	12 27 42	17 16	9 37	9 54
15	349	金	丙戌	7 40	12 28 11	17 16	9 37	10 31
16	350	土	丁亥	7 41	12 28 39	17 17	9 36	11 4
17	351	日	戊子	7 41	12 29 9	17 17	9 36	11 36
18	352	月	己丑	7 42	12 29 38	17 17	9 35	12 6
19	353	火	庚寅	7 43	12 30 7	17 18	9 35	12 35
20	354	水	辛卯	7 43	12 30 37	17 18	9 35	13 6
21	355	木	壬辰	7 44	12 31 7	17 19	9 35	13 38
22	356	金	癸巳	7 44	12 31 37	17 19	9 35	14 13
23	357	土	甲午	7 45	12 32 6	17 20	9 35	14 53
24	358	日	乙未	7 45	12 32 36	17 20	9 35	15 38
25	359	月	丙申	7 46	12 33 6	17 21	9 35	16 30
26	360	火	丁酉	7 46	12 33 36	17 21	9 35	17 28
27	361	水	戊戌	7 46	12 34 5	17 22	9 35	18 31
28	362	木	己亥	7 47	12 34 35	17 22	9 36	19 38
29	363	金	庚子	7 47	12 35 4	17 23	9 36	20 47
30	364	土	辛丑	7 47	12 35 34	17 24	9 36	21 55
31	365	日	壬寅	7 48	12 36 3	17 25	9 37	23 3

8日 大雪 11日 舊十一月朔日 23日 皇太子殿下御降誕・冬至
25日 大正天皇祭

月南中	月入	月齡 (正午)	グリニチ平均正子				日次
			太陽		グリニチ 恒星時	時差	
			赤經	赤緯			
時分	時分	時分	時分	度分	時分	分	
3 51	10 52	19.8	16 24.4	-21 38	4 35.8	+ 11.4	1
4 46	11 34	20.8	16 28.7	21 47	4 39.8	11.0	2
5 39	12 13	21.8	16 33.1	21 57	4 43.7	10.6	3
6 31	12 51	22.8	16 37.4	22 5	4 47.6	10.2	4
7 23	13 27	23.8	16 41.7	22 14	4 51.6	9.8	5
8 14	14 3	24.8	16 46.1	-22 21	4 55.5	+ 9.4	6
9 6	14 42	25.8	16 50.5	22 29	4 59.5	9.0	7
9 58	15 23	26.8	16 54.8	22 36	5 3.4	8.6	8
10 52	16 7	27.8	16 59.2	22 43	5 7.4	8.1	9
11 46	16 56	28.8	17 3.6	22 49	5 11.3	7.7	10
12 40	17 48	0.2	17 8.0	-22 54	5 15.2	+ 7.3	11
13 33	18 43	1.2	17 12.4	23 0	5 19.2	6.8	12
14 24	19 39	2.2	17 16.8	23 4	5 23.1	6.3	13
15 13	20 36	3.2	17 21.2	23 9	5 27.1	5.9	14
15 59	21 32	4.2	17 25.6	23 13	5 31.0	5.4	15
16 43	22 27	5.2	17 30.0	-23 16	5 34.9	+ 4.9	16
17 26	23 22	6.2	17 34.5	23 19	5 38.9	4.4	17
18 8	—	7.2	17 38.9	23 21	5 42.8	3.9	18
18 50	0 17	8.2	17 43.3	23 23	5 46.8	3.4	19
19 33	1 12	9.2	17 47.8	23 25	5 50.7	2.9	20
20 18	2 8	10.2	17 52.2	-23 26	5 54.7	+ 2.5	21
21 6	3 5	11.2	17 56.7	23 27	5 58.6	2.0	22
21 56	4 4	12.2	18 1.1	23 27	6 2.5	1.5	23
22 49	5 4	13.2	18 5.5	23 26	6 6.5	1.0	24
23 45	6 3	14.2	18 10.0	23 25	6 10.4	+ 0.5	25
—	7 1	15.2	18 14.4	-23 24	6 14.4	- 0.0	26
0 43	7 56	16.2	18 18.8	23 22	6 18.3	0.5	27
1 41	8 46	17.2	18 23.3	23 20	6 22.3	1.0	28
2 38	9 32	18.2	18 27.7	23 18	6 26.2	1.5	29
3 34	10 14	19.2	18 32.1	23 14	6 30.1	2.0	30
4 28	10 53	20.2	18 36.6	-23 11	6 34.1	- 2.5	31

各地每旬日出時刻

月	日	雄 基		中 江 鎮		城 津	
		日 出	日 入	日 出	日 入	日 出	日 入
I	1	7 48	16 56	8 0	17 12	7 47	17 6
	11	7 47	17 5	7 59	17 21	7 47	17 15
	21	7 42	17 17	7 55	17 33	7 43	17 26
	31	7 34	17 30	7 47	17 45	7 35	17 38
II	10	7 23	17 43	7 36	17 58	7 25	17 51
	20	7 10	17 56	7 23	18 10	7 12	18 3
III	2	6 54	18 8	7 8	18 23	6 58	18 14
	12	6 38	18 20	6 52	18 34	6 42	18 25
IV	22	6 21	18 31	6 35	18 45	6 26	18 36
	1	6 3	18 43	6 18	18 56	6 9	18 46
V	11	5 46	18 54	6 1	19 7	5 53	18 57
	21	5 30	19 5	5 45	19 18	5 38	19 7
	1	5 16	19 16	5 31	19 29	5 24	19 18
	11	5 3	19 27	5 18	19 40	5 12	19 28
VI	21	4 53	19 37	5 8	19 50	5 2	19 38
	31	4 45	19 47	5 1	19 59	4 55	19 46
VII	10	4 41	19 54	4 57	20 6	4 52	19 53
	20	4 41	19 58	4 57	20 10	4 52	19 57
VIII	30	4 44	19 59	5 0	20 11	4 55	19 58
	10	4 50	19 57	5 6	20 9	5 0	19 56
IX	20	4 58	19 51	5 14	20 3	5 8	19 51
	30	5 7	19 42	5 23	19 54	5 17	19 42
	9	5 18	19 30	5 33	19 43	5 26	19 31
	19	5 28	19 16	5 43	19 29	5 36	19 18
X	29	5 39	19 0	5 54	19 13	5 46	19 3
	8	5 49	18 43	6 4	18 56	5 56	18 46
XI	18	6 0	18 25	6 14	18 39	6 5	18 30
	28	6 11	18 8	6 25	18 22	6 15	18 13
XII	8	6 22	17 51	6 35	18 5	6 25	17 56
	18	6 33	17 34	6 46	17 49	6 36	17 41
XIII	28	6 45	17 19	6 58	17 34	6 47	17 27
	7	6 57	17 6	7 10	17 22	6 59	17 14
XIV	17	7 10	16 56	7 23	17 12	7 11	17 5
	27	7 22	16 49	7 34	17 5	7 22	16 59
XV	7	7 33	16 46	7 45	17 2	7 32	16 56
	17	7 41	16 47	7 53	17 3	7 40	16 57
XVI	27	7 46	16 52	7 59	17 8	7 46	17 2

各地每旬日出時刻

月	日	新 義 州		元 山		平 壤	
		日 出	日 入	日 出	日 入	日 出	日 入
I	1	8 5	17 27	7 50	17 17	7 56	17 25
	11	8 4	17 36	7 50	17 27	7 56	17 34
	21	8 1	17 47	7 46	17 37	7 52	17 44
	31	7 53	17 59	7 39	17 49	7 46	17 56
II	10	7 43	18 11	7 30	18 0	7 36	18 7
	20	7 31	18 23	7 17	18 12	7 24	18 19
III	2	7 16	18 34	7 4	18 23	7 10	18 30
	12	7 1	18 45	6 49	18 33	6 55	18 40
IV	22	6 45	18 55	6 33	18 43	6 40	18 50
	1	6 29	19 5	6 17	18 53	6 24	18 59
V	11	6 13	19 16	6 2	19 3	6 9	19 9
	21	5 58	19 26	5 47	19 12	5 54	19 19
	1	5 44	19 36	5 34	19 22	5 41	19 28
	11	5 32	19 46	5 22	19 32	5 29	19 38
VI	21	5 23	19 55	5 13	19 41	5 20	19 47
	31	5 16	20 4	5 7	19 49	5 14	19 55
VII	10	5 13	20 10	5 4	19 55	5 11	20 1
	20	5 13	20 14	5 4	19 59	5 11	20 6
VIII	30	5 16	20 16	5 7	20 1	5 14	20 7
	10	5 21	20 14	5 12	19 59	5 19	20 5
IX	20	5 29	20 8	5 19	19 54	5 26	20 0
	30	5 37	20 0	5 27	19 46	5 35	19 52
	9	5 47	19 49	5 37	19 35	5 44	19 41
	19	5 56	19 36	5 46	19 22	5 53	19 29
X	29	6 6	19 21	5 55	19 8	6 2	19 14
	8	6 15	19 5	6 4	18 52	6 11	18 59
XI	18	6 25	18 49	6 13	18 36	6 20	18 43
	28	6 34	18 32	6 22	18 20	6 29	18 27
XII	8	6 44	18 16	6 32	18 4	6 38	18 11
	18	6 55	18 1	6 42	17 50	6 48	17 56
XIII	28	7 5	17 47	6 52	17 36	6 59	17 43
	7	7 17	17 35	7 3	17 25	7 10	17 32
XIV	17	7 29	17 26	7 14	17 16	7 21	17 23
	27	7 40	17 19	7 25	17 10	7 31	17 17
XV	7	7 50	17 17	7 35	17 8	7 41	17 15
	17	7 58	17 18	7 43	17 9	7 49	17 16
XVI	27	8 3	17 23	7 48	17 14	7 55	17 21

各地每旬日出時刻

月	日	鎮南浦		海州		江陵	
		日出	日入	日出	日入	日出	日入
I	1	7 56	17 27	7 53	17 28	7 40	17 16
	11	7 57	17 36	7 54	17 36	7 40	17 24
	21	7 53	17 46	7 50	17 47	7 37	17 35
II	31	7 46	17 58	7 44	17 58	7 30	17 46
	10	7 37	18 9	7 35	18 9	7 21	17 57
III	20	7 25	18 20	7 23	18 20	7 10	18 8
	2	7 11	18 31	7 10	18 30	6 57	18 18
IV	12	6 56	18 41	6 55	18 40	6 42	18 28
	22	6 41	18 51	6 40	18 50	6 27	18 37
V	1	6 25	19 1	6 25	18 59	6 12	18 46
	11	6 10	19 10	6 10	19 8	5 57	18 55
VI	21	5 56	19 20	6 55	19 18	5 43	19 4
	1	5 43	19 29	5 43	19 27	5 30	19 14
VII	11	5 31	19 39	5 32	19 36	5 19	19 23
	21	5 22	19 48	5 23	19 45	5 11	19 31
VIII	31	5 16	19 56	5 17	19 53	5 5	19 39
	10	5 13	20 2	5 14	19 59	5 2	19 45
IX	20	5 13	20 6	5 14	20 3	5 2	19 49
	30	5 16	20 7	5 17	20 4	5 5	19 50
X	10	5 21	20 5	5 22	20 2	5 10	19 49
	20	5 28	20 0	5 29	19 57	5 17	19 44
XI	30	5 37	19 53	5 37	19 50	5 25	19 36
	9	5 45	19 42	5 46	19 39	5 33	19 26
XII	19	5 54	19 29	5 54	19 27	5 42	19 14
	29	6 3	19 15	6 3	19 13	5 51	19 0
I	8	6 12	19 0	6 12	18 58	5 59	18 45
	18	6 21	18 44	6 20	18 43	6 7	18 30
II	28	6 30	18 28	6 29	18 27	6 16	18 14
	8	6 39	18 13	6 38	18 12	6 25	17 59
III	18	6 49	17 58	6 47	17 57	6 34	17 45
	28	6 59	17 45	6 57	17 44	6 44	17 32
IV	7	7 10	17 33	7 8	17 33	6 55	17 21
	17	7 21	17 25	7 19	17 25	7 5	17 13
V	27	7 32	17 19	7 29	17 20	7 16	17 8
	7	7 42	17 17	7 39	17 18	7 25	17 6
VI	17	7 50	17 18	7 47	17 19	7 33	17 7
	27	7 55	17 23	7 52	17 24	7 38	17 12

各地每旬日出時刻

月	日	京城		大邱		全州	
		日出	日入	日出	日入	日出	日入
I	1	7 47	17 24	7 36	17 22	7 41	17 28
	11	7 47	17 33	7 36	17 30	7 42	17 36
	21	7 44	17 43	7 34	17 40	7 39	17 46
II	31	7 38	17 54	7 28	17 51	7 34	17 56
	10	7 29	18 5	7 19	18 1	7 25	18 7
III	20	7 17	18 16	7 9	18 11	7 14	18 17
	2	7 4	18 26	6 56	18 21	7 2	18 26
IV	12	6 50	18 35	6 43	18 29	6 48	18 35
	22	6 35	18 45	6 28	18 38	6 34	18 44
V	1	6 20	18 54	6 14	18 46	6 20	18 52
	11	6 5	19 3	6 0	18 55	6 6	19 0
VI	21	5 51	19 12	5 47	19 3	5 53	19 9
	1	5 38	19 21	5 35	19 11	5 41	19 17
VII	11	5 28	19 30	5 25	19 20	5 31	19 26
	21	5 19	19 39	5 17	19 28	5 23	19 33
VIII	31	5 13	19 46	5 11	19 35	5 17	19 41
	10	5 10	19 52	5 9	19 41	5 15	19 46
IX	20	5 10	19 56	5 9	19 45	5 15	19 50
	30	5 13	19 58	5 12	19 46	5 18	19 52
X	10	5 18	19 56	5 17	19 45	5 22	19 50
	20	5 25	19 51	5 23	19 40	5 29	19 46
XI	30	5 33	19 44	5 30	19 33	5 36	19 39
	9	5 41	19 34	5 38	19 24	5 44	19 29
XII	19	5 50	19 21	5 46	19 12	5 52	19 18
	29	5 58	19 8	5 54	18 59	6 0	19 5
I	8	6 7	18 53	6 2	18 45	6 7	18 51
	18	6 15	18 38	6 9	18 31	6 15	18 36
II	28	6 24	18 22	6 17	18 16	6 23	18 22
	8	6 33	18 7	6 25	18 1	6 31	18 7
III	18	6 42	17 53	6 34	17 48	6 39	17 54
	28	6 52	17 40	6 43	17 36	6 48	17 42
IV	7	7 2	17 29	6 52	17 26	6 58	17 32
	17	7 13	17 21	7 2	17 18	7 8	17 24
V	27	7 23	17 16	7 12	17 13	7 18	17 19
	7	7 33	17 14	7 21	17 12	7 27	17 18
VI	17	7 40	17 15	7 29	17 14	7 35	17 19
	27	7 45	17 20	7 34	17 18	7 40	17 24

各地每旬日出時刻

月	日	釜山		木浦		濟州	
		日出	日入	日出	日入	日出	日入
I	1	7 32	17 22	7 42	17 34	7 38	17 36
	11	7 33	17 31	7 43	17 42	7 39	17 44
	21	7 30	17 40	7 40	17 51	7 37	17 54
II	31	7 25	17 50	7 35	18 1	7 32	18 3
	10	7 17	18 0	7 27	18 11	7 24	18 13
III	20	7 6	18 10	7 16	18 21	7 14	18 22
	2	6 54	18 19	7 4	18 30	7 3	18 31
	12	6 41	18 28	6 51	18 39	6 50	18 38
IV	22	6 27	18 36	6 37	18 47	6 37	18 46
	1	6 13	18 44	6 23	18 55	6 23	18 54
V	11	5 59	18 52	6 10	19 3	6 10	19 1
	21	5 46	19 0	5 57	19 10	5 58	19 8
	1	5 34	19 8	5 46	19 19	5 47	19 16
VI	11	5 25	19 17	5 36	19 27	5 38	19 23
	21	5 17	19 24	5 28	19 34	5 30	19 31
	31	5 12	19 31	5 23	19 41	5 26	19 37
VII	10	5 9	19 37	5 21	19 47	5 23	19 43
	20	5 9	19 41	5 21	19 51	5 24	19 46
	30	5 12	19 42	5 24	19 52	5 26	19 48
VIII	10	5 17	19 41	5 28	19 51	5 31	19 47
	20	5 23	19 37	5 34	19 46	5 37	19 43
	30	5 30	19 30	5 42	19 40	5 44	19 36
IX	9	5 38	19 21	5 49	19 31	5 51	19 28
	19	5 46	19 9	5 57	19 19	5 58	19 17
	29	5 53	18 57	6 4	19 7	6 5	19 5
X	8	6 0	18 43	6 11	18 53	6 11	18 52
	18	6 8	18 29	6 18	18 39	6 18	18 38
	28	6 15	18 14	6 26	18 25	6 25	18 24
XI	8	6 23	18 0	6 33	18 11	6 32	18 11
	18	6 31	17 47	6 41	17 58	6 40	17 58
	28	6 40	17 35	6 50	17 46	6 48	17 47
XII	7	6 49	17 25	6 59	17 36	6 57	17 38
	17	6 59	17 18	7 9	17 29	7 6	17 31
	27	7 9	17 13	7 19	17 25	7 15	17 27
XII	7	7 18	17 12	7 28	17 23	7 24	17 26
	17	7 25	17 14	7 35	17 25	7 31	17 28
	27	7 30	17 19	7 40	17 30	7 36	17 33

各地每旬日出時刻

月	日	清津		咸興		蔚山	
		日出	日入	日出	日入	日出	日入
I	1	7 49	16 59	7 52	17 14	7 32	17 19
	11	7 48	17 9	7 51	17 24	7 32	17 28
	21	7 43	17 20	7 48	17 34	7 30	17 38
II	31	7 36	17 33	7 41	17 46	7 24	17 48
	10	7 25	17 46	7 31	17 58	7 16	17 58
III	20	7 11	17 58	7 18	18 10	7 5	18 8
	2	6 56	18 10	7 4	18 21	6 53	18 18
	12	6 40	18 22	6 49	18 33	6 39	18 27
IV	22	6 23	18 33	6 32	18 43	6 25	18 35
	1	6 6	18 45	6 16	18 53	6 11	18 43
V	11	5 49	18 55	6 0	19 3	5 57	18 51
	21	5 33	19 6	5 45	19 13	5 44	19 0
	1	5 19	19 17	5 32	19 23	5 32	19 8
VI	11	5 7	19 28	5 20	19 33	5 22	19 16
	21	4 57	19 38	5 11	19 43	5 15	19 25
	31	4 50	19 47	5 5	19 50	5 9	19 31
VII	10	4 46	19 53	5 1	19 57	5 6	19 37
	20	4 46	19 58	5 1	20 1	5 7	19 41
	30	4 49	20 0	5 4	20 3	5 10	19 43
VIII	10	4 54	19 57	5 10	20 0	5 14	19 41
	20	5 2	19 51	5 17	19 55	5 21	19 36
	30	5 12	19 42	5 26	19 47	5 28	19 30
IX	9	5 22	19 31	5 35	19 36	5 36	19 21
	19	5 31	19 16	5 44	19 22	5 43	19 8
	29	5 42	19 1	5 54	19 8	5 51	18 56
X	8	5 52	18 44	6 3	18 52	5 58	18 44
	18	6 3	18 27	6 13	18 34	6 7	18 28
	28	6 13	18 9	6 22	18 19	6 14	18 13
XI	8	6 24	17 52	6 32	18 3	6 22	17 58
	18	6 35	17 36	6 42	17 48	6 30	17 45
	28	6 47	17 22	6 53	17 35	6 39	17 34
XII	7	6 59	17 10	7 4	17 23	6 49	17 24
	17	7 12	17 0	7 16	17 14	6 59	17 16
	27	7 23	16 52	7 27	17 7	7 8	17 11
XII	7	7 34	16 49	7 37	17 4	7 18	17 9
	17	7 42	16 51	7 45	17 6	7 25	17 12
	27	7 47	16 56	7 50	17 11	7 30	17 27

月	日	壽 陵 島		新 幕		秋 風 嶺	
		日 出	日 入	日 出	日 入	日 出	日 入
I	1	7 31	17 8	7 52	17 24	7 39	17 23
	11	7 31	17 17	7 52	17 33	7 39	17 32
	21	7 28	17 27	7 49	17 43	7 37	17 41
II	31	7 22	17 38	7 43	17 55	7 31	17 52
	10	7 13	17 49	7 33	18 6	7 22	18 3
	20	7 1	18 0	7 21	18 18	7 11	18 13
III	2	6 48	18 10	7 8	18 28	6 59	18 23
	12	6 34	18 20	6 53	18 38	6 45	18 32
	22	6 19	18 29	6 38	18 48	6 31	18 40
IV	1	6 4	18 38	6 22	18 57	6 16	18 49
	11	5 49	18 47	6 7	19 7	6 2	18 57
	21	5 35	18 56	5 52	19 16	5 48	19 6
V	1	5 23	19 5	5 40	19 25	5 37	19 14
	11	5 12	19 14	5 29	19 35	5 26	19 23
	21	5 4	19 23	5 20	19 44	5 18	19 32
VI	31	4 58	19 30	5 14	19 51	5 13	19 38
	10	4 55	19 36	5 11	19 57	5 10	19 44
	20	4 55	19 40	5 11	20 2	5 10	19 48
VII	30	4 58	19 42	5 14	20 3	5 13	19 50
	10	5 4	19 40	5 19	20 1	5 18	19 48
	20	5 10	19 35	5 26	19 56	5 25	19 43
VIII	30	5 18	19 28	5 35	19 49	5 32	19 37
	9	5 26	19 18	5 43	19 39	5 40	19 27
	19	5 34	19 5	5 51	19 25	5 47	19 15
IX	29	5 43	19 52	6 1	19 12	5 56	19 2
	8	5 51	18 37	6 9	18 56	6 3	18 48
	18	6 0	18 22	6 19	18 41	6 12	18 33
X	28	6 8	18 6	6 27	18 25	6 19	18 18
	8	6 17	17 51	6 36	18 9	6 28	18 3
	18	6 26	17 37	6 46	17 55	6 36	17 50
XI	28	6 36	17 25	6 57	17 42	6 46	17 38
	7	6 46	17 14	7 7	17 31	6 55	17 28
	17	6 57	17 6	7 18	17 22	7 6	17 20
XII	27	7 7	17 0	7 28	17 16	7 15	17 15
	7	7 17	16 58	7 38	17 14	7 25	17 13
	17	7 24	17 0	7 46	17 16	7 32	17 15
	27	7 29	17 5	7 51	17 21	7 37	17 20

日次	清 津		新 義 州		釜 山		正午 月齡	
	月 出	月 入	月 出	月 入	月 出	月 入		
1	13 4	2 8	13 30	2 38	13 19	2 12	10.4	
2	13 46	3 25	14 12	3 44	14 4	3 15	11.4	
3	14 35	4 31	15 2	4 50	14 55	3 19	12.4	
4	15 32	5 38	15 59	5 54	15 53	5 22	13.4	
5	16 39	6 38	17 6	6 56	16 59	6 24	14.4	
6	17 50	7 33	18 18	7 52	18 9	7 21	15.4	
7	19 5	8 21	19 31	8 40	19 20	8 12	16.4	
8	20 21	9 3	20 46	9 23	20 31	8 57	17.4	
9	21 34	9 40	21 57	10 1	21 40	9 38	18.4	
10	22 45	10 13	23 7	10 36	22 47	10 16	19.4	
11	23 53	10 46	—	—	11 9	23 51	10 52	20.4
12	—	—	0 14	11 43	—	—	11 28	21.4
13	0 59	11 52	1 19	12 17	0 54	12 5	22.4	
14	2 3	12 27	2 22	12 53	1 54	12 43	23.4	
15	3 3	13 7	3 22	13 33	2 52	13 25	24.4	
16	4 1	13 49	4 19	14 17	3 48	14 10	25.4	
17	4 54	14 36	5 12	15 3	4 40	14 57	26.4	
18	5 42	15 27	6 0	15 55	5 28	15 48	27.4	
19	6 26	16 20	6 44	16 47	6 13	16 39	28.4	
20	7 4	17 17	7 23	17 43	6 53	17 33	29.4	
21	7 39	18 14	7 58	18 39	7 30	18 28	0.6	
22	8 10	19 11	8 30	19 35	8 4	19 22	1.6	
23	8 39	20 9	9 0	20 33	8 36	20 17	2.6	
24	9 7	21 6	9 28	21 29	9 7	21 10	3.6	
25	9 33	22 5	9 56	22 27	9 37	22 6	4.6	
26	10 1	23 5	10 25	23 26	10 8	23 2	5.6	
27	10 31	—	10 56	—	10 41	—	6.6	
28	11 3	0 6	11 29	0 26	11 16	0 0	7.6	
29	11 40	1 9	12 7	1 28	11 56	1 0	8.6	
30	12 23	2 13	12 50	2 31	12 42	2 1	9.6	
31	13 15	3 16	13 43	3 34	13 36	3 3	10.6	

日次	清 津		新 義 州		釜 山		正午 月齡
	月 出	月 入	月 出	月 入	月 出	月 入	
1	14 15	4 17	14 43	4 35	14 36	4 3	11.6
2	15 22	5 15	15 49	5 33	15 41	5 2	12.6
3	16 36	6 6	17 2	6 25	16 52	5 55	13.6
4	17 52	6 52	18 17	7 12	18 4	6 44	14.6
5	19 7	7 33	19 31	7 54	19 16	7 28	15.6
6	20 22	8 7	20 45	8 31	20 26	8 9	16.6
7	21 34	8 44	21 56	9 7	21 34	8 48	17.6
8	22 43	9 17	23 4	9 41	22 40	9 26	18.6
9	23 50	9 52	— —	10 17	23 43	10 4	19.6
10	— —	10 28	0 10	10 54	— —	10 43	20.6
11	0 54	11 6	1 13	11 33	0 44	11 24	21.6
12	1 53	11 49	2 12	12 16	1 41	12 8	22.6
13	2 49	12 34	3 7	13 2	2 35	12 55	23.6
14	3 39	13 23	3 57	13 51	3 25	13 44	24.6
15	4 24	14 16	4 42	14 43	4 11	14 35	25.6
16	5 5	15 11	5 23	15 38	4 53	15 29	26.6
17	5 40	16 7	5 59	16 33	5 31	16 22	27.6
18	6 12	17 5	6 32	17 29	6 6	17 17	28.6
19	6 42	18 2	7 3	18 26	6 39	18 11	29.6
20	7 10	19 0	7 32	19 23	7 10	19 6	0.8
21	7 38	19 58	8 1	20 21	7 41	20 1	1.8
22	8 6	20 59	8 29	21 20	8 12	20 58	2.8
23	8 35	21 59	8 59	22 20	8 44	21 54	3.8
24	9 7	23 0	9 32	23 20	9 19	22 52	4.8
25	9 42	— —	10 7	— —	9 57	23 53	5.8
26	10 21	0 3	10 47	0 22	10 39	— —	6.8
27	11 8	1 4	11 35	1 23	11 27	0 52	7.8
28	12 2	2 5	12 30	2 23	12 23	1 51	8.8

日次	清 津		新 義 州		釜 山		正午 月齡
	月 出	月 入	月 出	月 入	月 出	月 入	
1	13 4	3 2	13 31	3 20	13 23	2 49	9.8
2	14 11	3 54	14 38	4 12	14 29	3 42	10.8
3	15 24	4 41	15 50	5 0	15 39	4 32	11.8
4	16 39	5 23	17 3	5 43	16 49	5 17	12.8
5	17 54	6 1	18 17	6 22	18 0	5 59	13.8
6	19 7	6 38	19 30	7 0	19 10	6 40	14.8
7	20 19	7 12	20 40	7 35	20 17	7 18	15.8
8	21 30	7 47	21 50	8 12	21 24	7 57	16.8
9	22 37	8 23	22 56	8 48	22 28	8 36	17.8
10	23 40	9 2	23 59	9 28	23 29	9 18	18.8
11	— —	9 45	— —	10 11	— —	10 13	19.8
12	0 39	10 30	0 57	10 57	0 26	10 49	20.8
13	1 32	11 18	1 50	11 46	1 18	11 39	21.8
14	2 20	12 11	2 38	12 38	2 7	12 30	22.8
15	3 2	13 5	3 20	13 31	2 50	13 23	23.8
16	3 40	14 1	3 59	14 26	3 30	14 16	24.8
17	4 13	14 57	4 33	15 22	4 5	15 10	25.8
18	4 44	15 54	5 5	16 19	4 39	16 4	26.8
19	5 13	16 52	5 34	17 16	5 11	16 59	27.8
20	5 41	17 51	6 3	18 13	5 43	17 54	28.8
21	6 9	18 51	6 32	19 13	6 13	18 51	0.0
22	6 38	19 51	7 2	20 12	6 47	19 48	1.0
23	7 9	20 53	7 34	21 13	7 21	20 47	2.0
24	7 43	21 56	8 9	22 16	7 58	21 47	3.0
25	8 23	22 58	8 49	23 16	8 40	22 46	4.0
26	9 7	23 59	9 34	— —	9 26	23 46	5.0
27	9 58	— —	10 25	0 17	10 18	— —	6.0
28	10 56	0 56	11 23	1 14	11 16	0 43	7.0
29	12 0	1 48	12 26	2 7	12 18	1 36	8.0
30	13 8	2 35	13 33	2 54	13 23	2 25	9.0
31	14 19	3 18	14 44	3 38	14 31	3 11	10.0



日次	清 津		新 義 州		釜 山		正午 月齡				
	月 出	月 入	月 出	月 入	月 出	月 入					
1	時 15	分 30	時 3	分 56	時 15	分 54	時 4	分 16	15 39	3 52	11.0
2	16	43	4	32	17	6	4	54	16 47	4 32	12.0
3	17	55	5	6	18	17	5	29	17 55	5 10	13.0
4	19	5	5	41	19	26	6	4	19 2	5 49	14.0
5	20	15	6	17	20	34	6	42	20 8	6 30	15.0
6	21	22	6	55	21	41	7	21	21 12	7 10	16.0
7	22	24	7	36	22	43	8	2	22 12	7 54	17.0
8	23	21	8	21	23	39	8	48	23 8	8 40	18.0
9	—	—	9	10	—	—	9	37	23 59	9 30	19.0
10	0	12	10	2	0	30	10	29	—	10 21	20.0
11	0	57	10	56	1	16	11	22	0 45	11 14	21.0
12	1	37	11	51	1	56	12	17	1 26	12 7	22.0
13	2	13	12	48	2	32	13	14	2 4	13 2	23.0
14	2	45	13	45	3	5	14	9	2 39	13 56	24.0
15	3	14	14	43	3	35	15	7	3 11	14 51	25.0
16	3	42	15	41	4	4	16	4	3 42	15 45	26.0
17	4	11	16	40	4	33	17	2	4 14	16 41	27.0
18	4	39	17	41	5	3	18	2	4 46	17 38	28.0
19	5	9	18	42	5	34	19	3	5 18	18 37	29.0
20	5	43	19	47	6	8	20	6	5 56	19 38	0.4
21	6	21	20	49	6	47	21	8	6 37	20 38	1.4
22	7	5	21	52	7	31	22	10	7 23	21 39	2.4
23	7	54	22	51	8	21	23	9	8 13	22 38	3.4
24	8	51	23	46	9	18	—	—	9 11	23 33	4.4
25	9	52	—	—	10	19	0	4	10 11	—	5.4
26	10	59	0	33	11	25	0	52	11 15	0 22	6.4
27	12	8	1	16	12	33	1	36	12 21	1 8	7.4
28	13	17	1	55	13	42	2	16	13 27	1 49	8.4
29	14	28	2	31	14	51	2	52	14 34	2 29	9.4
30	15	38	3	4	16	0	3	28	15 40	3 8	10.4

日次	清 津		新 義 州		釜 山		正午 月齡				
	月 出	月 入	月 出	月 入	月 出	月 入					
1	時 16	分 47	時 3	分 39	時 17	分 8	時 4	分 2	16 45	3 45	11.4
2	17	56	4	12	18	6	4	37	17 50	4 22	12.4
3	19	3	4	49	19	22	5	14	18 54	5 2	13.4
4	20	6	5	28	20	25	5	54	19 55	5 44	14.4
5	21	7	6	12	21	25	6	38	20 54	6 30	15.4
6	22	2	6	59	22	20	7	26	21 49	7 19	16.4
7	22	51	7	51	23	9	8	18	22 38	8 11	17.4
8	23	33	8	44	23	51	9	11	23 21	9 3	18.4
9	—	—	9	40	—	—	10	7	—	9 58	19.4
10	0	10	10	37	0	29	11	3	0 1	10 52	20.4
11	0	44	11	34	1	3	11	59	0 37	11 46	21.4
12	1	15	12	31	1	35	12	55	1 11	12 40	22.4
13	1	43	13	28	2	4	13	52	1 42	13 34	23.4
14	2	10	14	27	2	33	14	50	2 13	14 30	24.4
15	2	38	15	26	3	1	15	48	2 44	15 26	25.4
16	3	8	16	28	3	32	16	48	3 17	16 24	26.4
17	3	40	17	31	4	5	17	51	3 52	17 24	27.4
18	4	17	18	36	4	43	18	55	4 32	18 16	28.4
19	4	58	19	39	5	25	19	58	5 16	19 27	29.4
20	5	46	20	42	6	13	21	0	6 5	20 29	0.9
21	6	42	21	39	7	9	21	57	7 2	21 26	1.9
22	7	43	22	31	8	10	22	49	8 2	22 19	2.9
23	8	50	23	17	9	17	23	36	9 8	23 8	3.9
24	9	59	23	57	10	25	—	—	10 14	23 51	4.9
25	11	10	—	—	11	34	0	17	11 21	—	5.9
26	12	19	0	34	12	43	0	55	12 26	0 31	6.9
27	13	28	1	8	13	50	1	29	13 31	1 8	7.9
28	14	36	1	41	14	58	2	4	14 36	1 46	8.9
29	15	44	2	13	16	4	2	37	15 40	2 22	9.9
30	16	50	2	48	17	10	3	13	16 42	3 0	10.9
31	17	54	3	25	18	13	3	50	17 44	3 40	11.9

日次	清 津		新 義 州		釜 山		正午 月齡
	月 出	月 入	月 出	月 入	月 出	月 入	
1	時 18 分 55	時 4 分 6	時 19 分 14	時 4 分 33	時 18 分 42	時 4 分 24	12.9
2	19 52	4 51	20 10	5 18	19 39	5 11	13.9
3	20 43	5 41	21 1	6 8	20 30	6 1	14.9
4	21 28	6 33	21 47	7 0	21 16	6 53	15.9
5	22 9	7 30	22 27	7 55	21 58	7 47	16.9
6	22 43	8 25	23 4	8 51	22 35	8 41	17.9
7	23 16	9 23	23 37	9 48	23 10	9 37	18.9
8	23 45	10 20	—	10 44	23 42	10 31	19.9
9	—	11 17	0 6	11 41	—	11 25	20.9
10	0 11	12 14	0 33	12 37	0 12	12 18	21.9
11	0 39	13 12	1 2	13 34	0 43	13 13	22.9
12	1 8	14 13	1 32	14 34	1 15	14 10	23.9
13	1 38	15 14	2 2	15 34	1 49	15 8	24.9
14	2 12	16 17	2 37	16 36	2 26	16 8	25.9
15	2 50	17 22	3 16	17 40	3 7	17 10	26.9
16	3 35	18 26	4 1	18 44	3 53	18 13	27.9
17	4 28	19 26	4 55	19 44	4 48	19 13	28.9
18	5 28	20 22	5 55	20 41	5 48	20 10	0.6
19	6 34	21 12	7 0	21 31	6 52	21 2	1.6
20	7 45	21 56	8 10	22 16	8 0	21 49	2.6
21	8 57	22 35	9 22	22 55	9 9	22 31	3.6
22	10 8	23 10	10 32	23 32	10 17	23 10	4.6
23	11 19	23 43	11 42	—	11 24	23 47	5.6
24	12 29	—	12 50	0 6	12 29	—	6.6
25	13 36	0 17	13 57	0 41	13 33	0 25	7.6
26	14 41	0 50	15 1	1 15	14 35	1 2	8.6
27	15 46	1 26	16 5	1 52	15 37	1 41	9.6
28	16 47	2 6	17 5	2 32	16 35	2 23	10.6
29	17 45	2 48	18 3	3 15	17 32	3 7	11.6
30	18 37	3 35	18 55	4 2	18 23	3 55	12.6

日次	清 津		新 義 州		釜 山		正午 月齡
	月 出	月 入	月 出	月 入	月 出	月 入	
1	時 19 分 25	時 4 分 26	時 19 分 43	時 4 分 53	時 13 分 12	時 4 分 46	13.6
2	20 7	5 20	20 25	5 47	19 55	5 39	14.6
3	20 44	6 17	21 3	6 43	20 35	6 34	15.6
4	21 16	7 13	21 36	7 39	21 10	7 28	16.6
5	21 46	8 10	22 7	8 35	21 43	8 22	17.6
6	22 15	9 7	22 37	9 31	22 15	9 16	18.6
7	22 42	10 4	23 5	10 27	22 45	10 10	19.6
8	23 10	11 1	23 33	11 24	23 16	11 4	20.6
9	23 38	12 0	—	12 21	23 47	11 59	21.6
10	—	13 0	0 2	13 20	—	12 56	22.6
11	0 10	14 1	0 35	14 21	0 23	13 54	23.6
12	0 45	15 3	1 11	15 22	1 0	14 53	24.6
13	1 25	16 6	1 52	16 25	1 43	15 54	25.6
14	2 13	17 8	2 40	17 26	2 32	16 55	26.6
15	3 9	18 7	3 36	18 25	3 29	17 54	27.6
16	4 13	19 1	4 39	19 19	4 31	18 49	28.6
17	5 23	19 48	5 49	20 7	5 40	19 39	0.2
18	6 36	20 31	7 1	20 51	6 50	20 25	1.2
19	7 50	21 9	8 15	21 30	8 0	21 7	2.2
20	9 4	21 44	9 27	22 7	9 10	21 47	3.2
21	10 14	22 19	10 37	22 42	10 18	22 25	4.2
22	11 25	22 53	11 46	23 18	11 24	23 3	5.2
23	12 34	23 29	12 54	23 54	12 28	23 42	6.2
24	13 39	—	13 58	—	13 30	—	7.2
25	14 41	0 6	15 0	0 32	14 30	0 23	8.2
26	15 40	0 48	15 58	1 14	15 27	1 6	9.2
27	16 34	1 33	16 52	2 0	16 21	1 53	10.2
28	17 22	2 23	17 40	2 50	17 9	2 43	11.2
29	18 6	3 15	18 24	3 42	17 54	3 34	12.2
30	18 45	4 10	19 4	4 37	18 35	4 28	13.2
31	19 19	5 7	19 39	5 32	19 12	5 22	14.2

日次	清 津		新 義 州		釜 山		正午 月齡
	月 出	月 入	月 出	月 入	月 出	月 入	
1	時 19 分 50	時 6 分 3	時 20 分 11	時 6 分 29	時 19 分 45	時 6 分 16	15.2
2	20 19	7 0	20 40	7 25	20 17	7 10	16.2
3	20 46	7 57	21 8	8 21	20 47	8 4	17.2
4	21 14	8 55	21 37	9 17	21 18	8 58	18.2
5	21 42	9 52	22 6	10 14	21 50	9 52	19.2
6	22 12	10 50	22 36	11 11	22 23	10 47	20.2
7	22 44	11 43	23 9	12 9	22 58	11 43	21.2
8	23 21	12 49	23 47	13 8	23 37	12 40	22.2
9	— —	13 51	— —	14 9	— —	13 39	23.2
10	0 5	14 51	0 31	15 10	0 23	14 39	24.2
11	0 55	15 50	1 22	16 8	1 14	15 37	25.2
12	1 54	16 45	2 20	17 4	2 12	16 33	26.2
13	2 58	17 36	3 24	17 55	3 16	17 26	27.2
14	4 9	18 21	4 35	18 41	4 25	18 14	28.2
15	5 24	19 2	5 49	19 23	5 36	18 59	29.2
16	6 39	19 40	7 3	20 3	6 48	19 41	1.0
17	7 54	20 16	8 18	20 39	7 58	20 20	2.0
18	9 7	20 51	9 29	21 15	9 7	21 0	3.0
19	10 18	21 28	10 39	21 53	10 15	21 40	4.0
20	11 27	22 6	11 46	22 32	11 20	22 21	5.0
21	12 31	22 47	12 51	23 14	12 22	23 5	6.0
22	13 33	23 32	13 51	23 59	13 21	23 51	7.0
23	14 29	— —	14 47	— —	14 16	— —	8.0
24	15 20	0 20	15 38	0 47	15 7	0 40	9.0
25	16 4	1 11	16 23	1 38	15 52	1 30	10.0
26	16 44	2 5	17 3	2 31	16 34	2 23	11.0
27	17 20	3 1	17 40	3 27	17 12	3 17	12.0
28	17 53	3 58	18 13	4 23	17 46	4 11	13.0
29	18 22	4 54	18 43	5 18	18 19	5 5	14.0
30	18 52	5 51	19 13	6 15	18 51	5 59	15.0
31	19 18	6 48	19 40	7 11	19 21	6 52	16.0

日次	清 津		新 義 州		釜 山		正午 月齡
	月 出	月 入	月 出	月 入	月 出	月 入	
1	時 19 分 45	時 7 分 45	時 20 分 9	時 8 分 7	時 19 分 52	時 7 分 47	17.0
2	20 15	8 43	20 40	9 4	20 25	8 41	18.0
3	20 46	9 42	21 12	10 3	20 59	9 37	19.0
4	21 22	10 41	21 47	11 1	21 37	10 33	20.0
5	22 1	11 41	22 28	12 0	22 19	11 31	21.0
6	22 47	12 40	23 14	12 59	23 6	11 28	22.0
7	23 41	13 39	— —	13 57	— —	13 26	23.0
8	— —	14 33	0 8	14 52	0 0	14 21	24.0
9	0 40	15 24	1 7	15 43	0 59	15 13	25.0
10	1 47	16 11	2 13	16 30	2 4	16 2	26.0
11	2 58	16 53	3 23	17 14	3 12	16 48	27.0
12	4 11	17 32	4 35	17 53	4 21	17 30	28.0
13	5 27	18 9	5 50	18 32	5 33	18 12	29.0
14	6 41	18 46	7 4	19 9	6 44	18 52	0.7
15	7 55	19 23	8 16	19 48	7 53	19 33	1.7
16	9 7	20 2	9 27	20 27	9 1	20 15	2.7
17	10 16	20 43	10 35	21 9	10 7	20 59	3.7
18	11 20	21 28	11 39	21 54	11 9	21 46	4.7
19	12 19	22 15	12 38	22 42	12 7	22 34	5.7
20	13 14	23 6	13 32	23 33	13 1	23 25	6.7
21	14 1	— —	14 20	— —	13 49	— —	7.7
22	14 44	0 0	15 2	0 26	14 32	0 18	8.7
23	15 21	0 54	15 40	1 21	15 12	1 12	9.7
24	15 54	1 51	16 14	2 17	15 48	2 6	10.7
25	16 24	2 48	16 45	3 13	16 21	3 0	11.7
26	16 53	3 44	17 16	4 8	16 53	3 53	12.7
27	17 21	4 41	17 44	5 4	17 24	4 47	13.7
28	17 49	5 39	18 12	6 2	17 55	5 42	14.7
29	18 18	6 37	18 42	6 59	18 27	6 37	15.6
30	18 49	6 36	19 14	7 56	19 1	7 32	16.7

日次	清 津		新 義 州		釜 山		正午 月齡
	月 出	月 入	月 出	月 入	月 出	月 入	
1	19 23	8 35	19 49	8 55	19 38	8 29	17.7
2	20 2	9 35	20 28	9 54	20 19	9 26	18.7
3	20 46	10 35	21 12	10 53	21 4	10 23	19.7
4	21 36	11 32	22 3	11 51	21 55	11 20	20.7
5	22 32	12 27	22 59	12 45	22 51	12 14	21.7
6	23 34	13 18	— —	13 36	23 52	13 6	22.7
7	— —	14 5	0 1	14 24	— —	13 55	23.7
8	0 41	14 47	1 7	15 6	0 56	14 40	24.7
9	1 50	15 26	2 15	15 47	2 2	15 23	25.7
10	3 2	16 3	3 26	16 25	3 11	16 3	26.7
11	4 15	16 39	4 38	17 2	4 19	16 43	27.7
12	5 29	17 15	5 51	17 39	5 29	17 24	28.7
13	6 41	17 52	7 2	18 17	6 38	18 5	0.3
14	7 53	18 34	8 12	19 0	7 46	18 49	1.3
15	9 0	19 17	9 20	19 44	8 51	19 35	2.3
16	10 5	20 5	10 23	20 32	9 53	20 24	3.3
17	11 2	20 57	11 21	21 24	10 50	21 16	4.3
18	11 54	21 50	12 13	22 17	11 42	22 9	5.3
19	12 40	22 46	12 58	23 13	12 28	23 4	6.3
20	13 18	23 43	13 38	— —	13 9	23 58	7.3
21	13 54	— —	14 14	0 8	13 47	— —	8.3
22	14 25	0 39	14 46	1 5	14 20	0 52	9.3
23	14 55	1 36	15 16	2 1	14 53	1 46	10.3
24	15 24	2 32	15 45	2 56	15 24	2 39	11.3
25	15 51	3 29	16 14	3 52	15 55	3 33	12.3
26	16 20	4 28	16 44	4 49	16 28	4 28	13.3
27	16 51	5 27	17 15	5 48	17 0	5 24	14.3
28	17 24	6 27	17 49	6 47	17 37	6 21	15.3
29	18 1	7 27	18 27	7 46	18 17	7 18	16.3
30	18 44	8 28	19 10	8 47	19 2	8 17	17.3
31	19 32	9 27	19 59	9 46	19 51	9 15	18.3

日次	清 津		新 義 州		釜 山		正午 月齡
	月 出	月 入	月 出	月 入	月 出	月 入	
1	20 27	10 24	20 54	10 42	20 46	10 11	19.3
2	21 27	11 16	21 53	11 35	21 45	11 4	20.3
3	22 31	12 3	22 57	12 22	22 47	11 52	21.3
4	23 39	12 46	— —	13 6	23 52	12 38	22.3
5	— —	13 25	0 4	13 46	— —	13 20	23.3
6	0 47	14 2	1 12	14 23	0 57	14 1	24.3
7	1 58	14 36	2 21	14 59	2 4	14 39	25.3
8	2 9	15 11	3 31	15 34	3 11	15 17	26.3
9	4 19	15 47	4 40	16 12	4 17	15 57	27.3
10	5 30	16 25	5 50	16 50	5 24	16 38	28.3
11	6 39	17 7	6 58	17 33	6 30	17 23	29.3
12	7 45	17 53	8 4	18 19	7 34	18 11	0.8
13	8 47	18 43	9 6	19 10	8 35	19 2	1.8
14	9 43	19 37	10 1	20 4	9 30	19 56	2.8
15	10 32	20 33	10 51	20 59	10 20	20 51	3.8
16	11 15	21 30	11 34	21 56	11 4	21 46	4.8
17	11 53	22 28	12 12	22 53	11 44	22 42	5.8
18	12 26	23 25	12 46	23 50	12 20	23 37	6.8
19	12 56	— —	13 17	— —	12 53	— —	7.8
20	13 14	0 22	13 46	0 45	13 24	0 30	8.8
21	13 52	1 19	14 14	1 42	13 55	1 24	9.8
22	14 20	2 16	14 43	2 38	14 26	2 18	10.8
23	14 50	3 14	15 14	3 35	14 59	3 36	11.8
24	15 22	4 14	15 47	4 34	15 34	4 9	12.8
25	15 57	5 14	16 24	5 34	16 3	5 7	13.8
26	16 38	6 16	17 5	6 35	16 56	6 6	14.8
27	17 25	7 17	17 52	7 35	17 44	7 5	15.8
28	18 19	8 16	18 46	8 34	18 38	8 3	16.8
29	19 18	9 11	19 45	9 30	19 37	8 59	17.8
30	20 24	10 1	20 50	10 20	20 41	9 50	18.8

日次	清 津		新 義 州		釜 山		正午月齡
	月 出	月 入	月 出	月 入	月 出	月 入	
1	時 分	時 分	時 分	時 分	時 分	時 分	19.8
2	21 30	10 47	21 56	11 6	21 45	10 38	20.8
3	22 40	11 27	23 4	11 47	22 51	11 21	21.8
4	23 49	12 4	— —	12 25	23 56	12 1	22.8
5	— —	12 39	0 13	13 1	— —	12 40	23.8
6	0 58	13 13	1 20	13 36	1 1	13 18	24.8
7	2 7	13 46	2 28	14 10	2 7	13 55	25.8
8	3 16	14 23	3 35	14 48	3 12	14 35	26.8
9	4 23	15 2	4 42	15 28	4 16	15 17	27.8
10	5 29	15 44	5 47	16 11	5 19	16 2	28.8
11	6 32	16 32	6 50	16 59	6 21	16 51	0.2
12	7 31	17 24	7 48	17 51	7 18	17 43	1.2
13	8 22	18 19	8 40	18 46	8 10	18 38	2.2
14	9 9	19 16	9 27	19 43	8 57	19 34	3.2
15	9 49	20 15	10 8	20 41	9 39	20 30	4.2
16	10 25	21 13	10 44	21 38	10 18	21 25	5.2
17	10 56	22 10	11 16	22 34	10 51	22 19	6.2
18	11 26	23 7	11 47	23 30	11 24	23 13	7.2
19	11 54	— —	12 16	— —	11 56	— —	8.2
20	12 21	0 4	12 43	0 26	12 26	0 7	9.2
21	12 50	1 1	13 13	1 23	12 58	1 1	10.2
22	13 20	1 58	13 44	2 20	13 31	1 56	11.2
23	13 53	2 58	14 17	3 18	14 7	2 52	12.2
24	14 31	3 59	14 57	4 18	14 47	3 50	13.2
25	15 15	5 0	15 41	5 19	15 33	4 49	14.2
26	16 6	6 0	16 32	6 19	16 25	5 48	15.2
27	17 4	6 59	17 30	7 18	17 24	6 46	16.2
28	18 8	7 53	18 34	8 12	18 26	7 41	17.2
29	19 17	8 42	19 42	9 1	19 32	8 32	18.2
30	20 28	9 26	20 52	9 46	20 40	9 19	19.2
31	21 38	10 6	22 2	10 26	21 47	10 2	20.2
31	22 49	10 42	23 11	11 4	22 54	10 42	

釜 山 港 HUSAN KÔ

日	1 月								2 月									
	高 潮				低 潮				太 陰	高 潮				低 潮				太 陰
	時刻	潮高	時刻	潮高	時刻	潮高	時刻	潮高		時刻	潮高	時刻	潮高	時刻	潮高			
1	4 0	0.8	16 25	0.8	10 25	0.3	22 45	0.2	6 0	1.0	18 30	0.9	* *	12 10	0.2	P		
2	5 15	0.9	17 45	0.9	11 25	0.2	23 45	0.1	7 0	1.1	19 20	1.0	0 25	0.1	13 5	0.1		
3	6 20	1.0	18 45	1.0	* *	12 25	0.1	7 45	1.2	20 10	1.1	1 15	0.0	13 50	0.0			
4	7 15	1.1	19 35	1.0	0 40	0.0	13 15	0.0	8 25	1.3	20 45	1.2	2 5	-1	14 30	-1		
5	8 0	1.2	20 20	1.1	1 30	0.0	14 5	0.0	9 10	1.3	21 30	1.2	2 45	-1	15 15	-1		
6	8 40	1.3	21 5	1.2	2 15	-1	14 45	-1	9 45	1.3	22 10	1.2	3 30	-1	15 55	-1		
7	9 25	1.3	21 45	1.2	3 0	-1	15 35	-1	10 25	1.3	22 45	1.2	4 10	-1	16 30	-1		
8	10 5	1.3	22 25	1.1	3 45	-1	16 15	-1	11 5	1.2	23 30	1.1	4 45	0.0	17 15	0.0		
9	10 45	1.2	23 10	1.1	4 20	0.0	16 55	0.0	11 45	1.1	* *	5 30	0.1	17 50	0.1			
10	11 30	1.1	23 55	1.0	5 5	0.0	17 45	0.0	10 10	1.0	12 20	0.9	6 10	0.2	18 35	0.2		
11	* *	12 10	1.0	5 45	0.1	18 30	0.1	0 50	0.9	13 10	0.8	7 0	0.3	19 30	0.3			
12	0 40	0.9	12 50	0.9	6 45	0.2	19 35	0.2	1 50	0.8	14 15	0.7	8 30	0.4	21 5	0.4		
13	1 30	0.8	13 50	0.8	8 0	0.3	20 45	0.3	3 10	0.7	16 5	0.7	10 35	0.4	22 45	0.4		
14	2 40	0.8	15 5	0.7	9 25	0.4	22 0	0.3	5 45	0.8	18 15	0.7	11 45	0.4	23 5	0.3		
15	4 15	0.8	16 45	0.7	10 50	0.4	23 15	0.3	6 40	0.8	19 5	0.8	* *	12 40	0.3			
16	5 55	0.8	18 20	0.8	11 55	0.3	* *	7 15	0.9	19 30	0.9	0 40	0.3	13 15	0.2			
17	6 45	0.9	19 5	0.8	0 5	0.2	12 45	0.3	7 45	1.0	20 0	1.0	1 15	0.2	13 50	0.1		
18	7 25	1.0	19 45	0.9	0 45	0.2	13 30	0.2	8 15	1.1	20 30	1.0	1 45	0.1	14 15	0.1		
19	8 5	1.0	20 15	0.9	1 30	0.1	14 10	0.1	8 40	1.1	20 55	1.1	2 20	0.1	14 40	0.0		
20	8 30	1.1	20 45	1.0	2 5	0.1	14 30	0.1	9 10	1.2	21 25	1.1	2 45	0.0	15 10	0.0		
21	9 0	1.1	21 20	1.0	2 30	0.1	15 0	0.1	9 45	1.2	22 0	1.1	3 15	0.0	15 40	0.0		
22	9 35	1.1	21 50	1.0	3 5	0.0	15 30	0.0	10 10	1.2	22 25	1.1	3 45	0.0	16 0	0.0		
23	10 5	1.1	22 20	1.1	3 35	0.0	15 55	0.0	10 40	1.1	23 0	1.1	4 15	0.0	16 30	0.0		
24	10 35	1.1	22 55	1.0	4 5	0.0	16 25	0.0	11 15	1.1	23 35	1.0	4 45	0.1	17 0	0.1		
25	11 5	1.1	23 25	1.0	4 35	0.1	17 0	0.1	11 45	1.0	* *	5 15	0.1	17 35	0.1			
26	11 40	1.0	* *	5 5	0.1	17 30	0.1	0 15	1.0	12 30	0.9	6 5	0.2	18 25	0.2			
27	0 5	1.0	12 20	1.0	5 45	0.2	18 15	0.2	1 10	0.9	13 30	0.8	7 15	0.3	19 50	0.3		
28	0 45	0.9	13 0	0.9	6 40	0.2	19 15	0.2	2 20	0.8	15 0	0.7	9 15	0.3	21 45	0.3		
29	1 35	0.9	13 55	0.8	8 0	0.3	20 45	0.3										
30	3 0	0.8	15 30	0.8	9 40	0.3	22 15	0.2										
31	4 45	0.9	17 15	0.8	11 10	0.3	23 30	0.2										

時刻：中央標準時(9^hE)

潮高ノ基準面：平均水面下0.64米

釜山港 HUSAN KÔ

日	3月								4月								太陰
	高潮				低潮				高潮				低潮				
	時刻	潮高	時刻	潮高	時刻	潮高	時刻	潮高	時刻	潮高	時刻	潮高	時刻	潮高	時刻	潮高	
1	4 10	0.8	16 55	0.8	10 50	0.3	23 15	0.2	6 20	1.0	18 50	1.0	0 0	0.2	12 35	0.1	P
2	5 45	0.9	18 15	0.9	*	*	12 0	0.2	7 5	1.1	19 30	1.1	0 45	0.1	13 10	0.0	
3	6 45	1.1	19 10	1.0	0 15	0.1	12 45	0.1	7 45	1.2	20 10	1.2	1 25	0.0	13 45	-1	E
4	7 30	1.2	19 50	1.1	1 5	0.0	13 30	0.0	8 25	1.2	20 45	1.3	2 10	-1	14 25	-1	O
5	8 10	1.3	20 30	1.2	1 45	-1	14 15	-1	9 5	1.3	21 20	1.3	2 45	-1	15 0	-1	
6	8 45	1.3	21 10	1.3	2 30	-1	14 45	-1	9 40	1.2	22 0	1.2	3 20	-1	15 35	-1	OE
7	9 25	1.3	21 45	1.3	3 5	-1	15 25	-1	10 15	1.1	22 40	1.2	4 0	0.0	16 40	0.0	
8	10 5	1.3	22 25	1.2	3 45	-1	16 5	-1	10 50	1.0	23 15	1.1	4 35	0.1	16 40	0.1	
9	10 40	1.2	23 0	1.1	4 20	0.0	16 40	0.0	11 30	0.9	23 50	1.0	5 10	0.2	17 15	0.2	S
10	11 15	1.1	23 40	1.0	4 55	0.1	17 15	0.1	*	*	12 10	0.8	5 50	0.3	17 45	0.3	
11	11 55	0.9	*	*	5 35	0.2	17 45	0.2	0 35	0.9	12 55	0.7	7 0	0.4	19 0	0.4	
12	0 20	0.9	12 35	0.8	6 15	0.3	18 35	0.3	1 30	0.8	14 15	0.7	9 15	0.4	21 35	0.4	C
13	1 10	0.8	13 30	0.7	7 45	0.4	20 0	0.4	3 10	0.7	16 50	0.7	10 45	0.4	22 55	0.4	A
14	2 20	0.7	15 10	0.6	10 15	0.4	22 30	0.4	5 15	0.8	18 0	0.8	11 30	0.3	23 40	0.3	
15	4 55	0.7	18 5	0.7	11 25	0.4	23 35	0.4	6 5	0.8	18 40	0.9	*	*	12 5	0.2	
16	6 15	0.8	18 45	0.8	*	*	12 15	0.3	6 40	0.9	19 10	1.0	0 20	0.2	12 40	0.2	A
17	6 50	0.9	19 15	0.9	0 20	0.3	12 55	0.2	7 15	1.0	19 35	1.1	0 55	0.2	13 10	0.1	E
18	7 15	1.0	19 40	1.0	0 50	0.2	13 15	0.1	7 45	1.1	20 5	1.1	1 25	0.1	13 40	0.0	
19	7 45	1.0	20 5	1.0	1 25	0.1	13 45	0.1	8 15	1.1	20 40	1.2	2 0	0.0	14 10	0.0	
20	8 15	1.1	20 35	1.1	1 55	0.1	14 15	0.0	8 50	1.2	21 15	1.2	2 30	0.0	14 40	-1	●
21	8 45	1.2	21 5	1.2	2 20	0.0	14 35	0.0	9 25	1.2	21 50	1.2	3 0	0.0	15 10	-1	●
22	9 15	1.2	21 35	1.2	2 50	0.0	15 5	-1	10 0	1.1	22 25	1.2	3 40	0.0	15 45	0.0	
23	9 45	1.2	22 10	1.2	3 25	0.0	15 40	-1	10 40	1.1	23 0	1.1	4 15	0.0	16 15	0.0	N
24	10 15	1.1	22 40	1.1	3 55	0.0	16 5	0.0	11 15	1.0	23 45	1.0	4 50	0.1	17 0	0.1	
25	10 50	1.1	23 15	1.1	4 20	0.0	16 35	0.0	*	*	12 5	0.9	5 45	0.2	17 15	0.2	
26	11 30	1.0	23 55	1.0	5 0	0.1	17 15	0.1	0 35	1.0	13 0	0.8	6 45	0.3	19 10	0.3	
27	*	*	12 15	0.9	5 45	0.2	17 55	0.2	1 35	0.9	14 25	0.8	8 35	0.3	21 5	0.3	D
28	0 50	0.9	13 15	0.8	6 50	0.3	19 20	0.3	3 10	0.9	16 10	0.8	10 10	0.3	22 35	0.3	P
29	2 0	0.8	14 45	0.7	8 50	0.3	21 30	0.3	4 40	0.9	17 25	0.9	11 10	0.2	23 35	0.2	
30	3 45	0.8	16 40	0.8	10 35	0.3	22 55	0.3	5 45	1.0	18 20	1.0	*	*	12 5	0.1	E
31	5 15	0.9	18 0	0.9	11 40	0.2	*	*									

時刻 中央標準時(9^hE) 潮高ノ基準面: 平均水面下0.61米

釜山港 HUSAN KÔ

日	5月								6月								太陰	
	高潮				低潮				高潮				低潮					
	時刻	潮高	時刻	潮高	時刻	潮高	時刻	潮高	時刻	潮高	時刻	潮高	時刻	潮高	時刻	潮高		
1	6 40	1.1	19 10	1.1	0 25	0.1	12 45	0.0	7 45	1.1	20 5	1.2	1 30	0.2	13 40	0.1		
2	7 20	1.1	19 45	1.2	1 10	0.1	13 20	0.0	8 20	1.1	20 45	1.3	2 10	0.1	14 15	0.1	O	
3	8 0	1.2	20 25	1.2	1 45	0.0	14 0	0.0	9 5	1.1	21 35	1.3	2 45	0.1	14 50	0.1	S	
4	8 40	1.2	21 5	1.3	2 25	0.0	14 35	0.0	9 40	1.1	22 0	1.2	3 20	0.1	15 20	0.1	O	
5	9 15	1.2	21 40	1.2	3 0	0.0	15 10	0.0	10 15	1.1	22 40	1.2	3 55	0.2	15 55	0.2		
6	9 55	1.1	22 15	1.2	3 35	0.0	15 45	0.0	10 55	1.0	23 15	1.1	4 30	0.2	16 35	0.2	S	
7	10 35	1.0	22 55	1.1	4 15	0.1	16 15	0.1	11 30	1.0	23 45	1.1	5 5	0.3	17 10	0.3		
8	11 15	1.0	23 35	1.0	4 45	0.2	16 45	0.2	*	*	12 10	0.9	5 45	0.3	17 45	0.4	A	
9	11 45	0.9	*	*	5 25	0.3	17 25	0.3	0 25	1.0	12 55	0.9	6 35	0.4	18 45	0.4		
10	0 15	0.9	12 40	0.8	6 20	0.3	18 15	0.4	1 15	1.0	13 45	0.9	7 40	0.4	20 10	0.5	CE	
11	1 5	0.9	13 30	0.7	7 50	0.4	19 50	0.4	AC	2 10	0.9	15 5	0.9	9 5	0.4	21 40	0.5	
12	2 0	0.8	14 55	0.7	9 20	0.4	21 40	0.4		3 20	0.9	16 30	0.9	10 15	0.4	22 45	0.4	
13	3 25	0.8	16 30	0.8	10 30	0.4	22 45	0.4		4 45	0.9	17 35	1.0	11 10	0.3	23 40	0.3	
14	4 45	0.8	17 40	0.9	11 15	0.3	23 40	0.3	E	5 45	1.0	18 30	1.1	11 55	0.2	*	*	
15	5 45	0.9	18 20	1.0	*	*	12 0	0.2		6 45	1.1	19 15	1.2	0 30	0.3	12 40	0.2	
16	6 35	1.0	19 5	1.1	0 20	0.2	12 35	0.1		7 35	1.1	19 55	1.3	1 15	0.2	13 20	0.1	
17	7 10	1.1	19 40	1.2	0 50	0.2	13 5	0.1		8 15	1.2	20 40	1.3	1 55	0.1	14 5	0.1	N●
18	7 50	1.1	20 15	1.2	1 30	0.1	13 45	0.0		8 55	1.2	21 20	1.4	2 40	0.1	14 45	0.1	
19	8 35	1.2	20 55	1.3	2 10	0.1	14 20	0.0	●	9 40	1.3	22 0	1.4	3 20	0.1	15 30	0.1	
20	9 10	1.2	21 35	1.3	2 45	0.0	14 55	0.0		10 20	1.2	22 45	1.3	4 0	0.1	16 10	0.1	P
21	9 45	1.2	22 15	1.3	3 30	0.0	15 35	0.0	N	11 5	1.2	23 25	1.3	4 45	0.1	16 50	0.2	
22	10 30	1.1	22 55	1.2	4 10	0.1	16 15	0.1		11 45	1.1	*	*	5 30	0.2	17 40	0.3	
23	11 10	1.1	23 35	1.1	4 50	0.1	16 55	0.2	P	0 5	1.2	12 35	1.1	6 25	0.3	18 45	0.4	E
24	*	*	12 0	1.0	5 40	0.2	17 45	0.2		0 55	1.1	13 35	1.0	7 35	0.3	19 55	0.4	D
25	0 25	1.1	12 55	0.9	6 45	0.3	19 0	0.3		1 50	1.0	14 45	1.0	8 45	0.4	21 15	0.5	
26	1 20	1.0	14 5	0.9	8 5	0.3	20 30	0.4	D	3 5	1.0	16 10	1.0	9 50	0.4	22 40	0.5	
27	2 35	0.9	15 25	0.9	9 25	0.3	21 55	0.4	E	4 35	0.9	17 35	1.0	11 0	0.4	23 45	0.4	
28	3 55	0.9	16 45	0.9	10 35	0.3	23 5	0.3		5 50	1.0	18 30	1.1	11 55	0.3	*	*	
29	5 10	0.9	17 55	1.0	11 35	0.2	*	*		6 45	1.0	19 15	1.2	0 35	0.4	12 45	0.3	
30	6 15	1.0	18 50	1.1	0 0	0.3	12 15	0.2		7 35	1.1	19 55	1.2	1 20	0.3	13 25	0.3	S
31	7 5	1.1	19 30	1.2	0 45	0.2	13 0	0.1										

時刻: 中央標準時(9^hE) 潮高ノ基準面: 平均水面下0.64米

釜山港 HUSAN KÔ

日	7 月								8 月								太陰
	高潮				低潮				高潮				低潮				
	時刻	潮高	時刻	潮高	時刻	潮高	時刻	潮高	時刻	潮高	時刻	潮高	時刻	潮高	時刻	潮高	
1	8 10	1.1	20 35	1.3	2 5	0.3	14 0	0.2	9 5	1.3	21 20	1.4	2 55	0.3	14 50	0.3	
2	8 45	1.2	21 10	1.3	2 40	0.2	14 35	0.2	9 40	1.3	21 50	1.4	3 20	0.3	15 25	0.3	A
3	9 25	1.2	21 45	1.3	3 15	0.2	15 15	0.2	10 10	1.3	22 20	1.4	3 50	0.3	15 50	0.3	
4	10 0	1.2	22 15	1.3	3 45	0.2	15 40	0.2	10 40	1.3	22 55	1.3	4 15	0.3	16 15	0.3	E
5	10 35	1.2	22 50	1.3	4 10	0.3	16 15	0.3	11 10	1.3	23 25	1.3	4 45	0.3	16 45	0.3	A
6	11 10	1.2	23 20	1.2	4 45	0.3	16 45	0.3	11 45	1.2	*	*	5 15	0.3	17 15	0.4	
7	11 40	1.1	23 50	1.2	5 15	0.3	17 15	0.4	0 0	1.2	12 20	1.2	5 45	0.4	18 10	0.5	
8	*	*	12 15	1.1	5 45	0.4	17 55	0.4	0 35	1.1	13 10	1.1	6 35	0.4	19 15	0.5	C
9	0 35	1.1	13 5	1.0	6 40	0.4	18 55	0.5	1 20	1.1	14 15	1.1	7 50	0.5	20 55	0.6	
10	1 15	1.0	13 50	1.0	7 45	0.4	20 15	0.5	2 45	1.0	15 55	1.1	9 35	0.5	22 40	0.6	C
11	2 15	1.0	15 15	1.0	9 5	0.5	21 50	0.5	4 45	1.0	17 30	1.1	11 0	0.5	23 45	0.5	N
12	3 35	1.0	16 45	1.0	10 20	0.4	23 10	0.5	6 5	1.1	18 40	1.3	*	*	12 0	0.4	
13	5 15	1.0	18 0	1.1	11 25	0.4	*	*	7 0	1.2	19 25	1.4	0 40	0.3	12 50	0.3	
14	6 25	1.1	19 0	1.2	0 5	0.4	12 15	0.3	7 45	1.3	20 5	1.5	1 30	0.2	13 40	0.2	
15	7 15	1.2	19 45	1.4	0 55	0.3	13 10	0.2	8 25	1.4	20 45	1.5	2 15	0.2	14 20	0.1	P
16	8 0	1.3	20 20	1.4	1 45	0.2	13 50	0.2	9 10	1.5	21 25	1.6	2 50	0.1	15 5	0.1	
17	8 40	1.3	21 5	1.5	2 30	0.2	14 40	0.1	9 45	1.5	22 10	1.5	3 35	0.1	15 45	0.1	E
18	9 25	1.4	21 45	1.5	3 15	0.1	15 20	0.1	10 25	1.5	22 45	1.5	4 15	0.1	16 25	0.2	P
19	10 5	1.4	22 25	1.5	3 50	0.1	16 0	0.1	11 5	1.4	23 20	1.4	4 45	0.2	17 5	0.3	
20	10 45	1.4	23 10	1.4	4 30	0.2	16 45	0.2	11 45	1.3	*	*	5 25	0.3	17 45	0.4	
21	11 30	1.3	23 45	1.3	5 15	0.2	17 25	0.3	0 5	1.2	12 25	1.2	6 5	0.4	18 30	0.5	E
22	*	*	12 10	1.2	5 55	0.3	18 15	0.4	0 45	1.1	13 15	1.1	6 50	0.5	19 50	0.6	D
23	0 25	1.2	12 55	1.1	6 45	0.4	19 15	0.5	1 45	1.0	14 35	1.0	8 15	0.6	22 0	0.7	D
24	1 15	1.1	14 0	1.0	7 50	0.5	20 40	0.6	3 10	0.9	16 45	1.0	10 20	0.6	23 20	0.6	S
25	2 15	1.0	15 20	1.0	9 15	0.5	22 15	0.6	5 50	0.9	18 25	1.1	11 35	0.6	*	*	
26	3 50	0.9	17 15	1.0	10 40	0.5	23 35	0.6	6 45	1.0	19 0	1.2	0 25	0.5	12 25	0.5	
27	5 50	1.0	18 30	1.1	11 45	0.5	*	*	7 15	1.1	19 35	1.2	1 5	0.5	13 5	0.4	S
28	6 45	1.0	19 10	1.2	0 30	0.5	12 30	0.4	7 45	1.2	20 5	1.3	1 40	0.4	13 40	0.4	
29	7 25	1.1	19 50	1.3	1 15	0.4	13 15	0.4	8 15	1.3	20 30	1.4	2 10	0.3	14 10	0.3	A
30	8 5	1.2	20 20	1.3	2 0	0.4	13 50	0.3	8 45	1.3	21 0	1.4	2 30	0.3	14 35	0.3	O
31	8 40	1.2	20 50	1.4	2 30	0.3	14 25	0.3	9 15	1.4	21 30	1.4	2 50	0.2	15 5	0.2	E

時刻：中央標準時(9°E)

潮高、基準面：平均水面下0.64米

釜山港 HUSAN KÔ

日	9 月								10 月								太陰
	高潮				低潮				高潮				低潮				
	時刻	潮高	時刻	潮高	時刻	潮高	時刻	潮高	時刻	潮高	時刻	潮高	時刻	潮高	時刻	潮高	
1	9 45	1.4	21 55	1.4	3 20	0.2	15 35	0.2	9 45	1.4	22 0	1.3	3 15	0.1	15 35	0.2	
2	10 10	1.4	22 25	1.4	3 45	0.2	15 55	0.3	10 15	1.3	22 30	1.2	3 45	0.2	16 5	0.2	
3	10 45	1.3	22 55	1.3	4 10	0.2	16 20	0.3	10 50	1.3	23 10	1.2	4 15	0.2	16 35	0.3	
4	11 15	1.3	23 30	1.2	4 40	0.3	17 0	0.3	11 30	1.2	23 45	1.1	4 45	0.3	17 15	0.3	
5	11 50	1.2	*	*	5 15	0.3	17 35	0.4	*	*	12 15	1.1	5 30	0.3	18 15	0.4	N
6	0 5	1.1	12 35	1.1	5 50	0.4	18 35	0.5	0 45	1.0	13 20	1.0	6 30	0.4	19 55	0.5	C
7	1 0	1.1	13 45	1.1	7 5	0.5	20 15	0.6	1 0	0.9	14 45	1.0	8 30	0.5	21 45	0.5	
8	2 15	1.0	15 10	1.0	8 50	0.5	22 15	0.5	2 15	0.9	16 30	1.0	10 15	0.5	23 5	0.4	
9	4 15	1.0	17 5	1.1	10 40	0.5	23 30	0.4	5 15	1.0	17 45	1.1	11 25	0.4	*	*	
10	5 45	1.1	18 15	1.2	11 45	0.4	*	*	6 15	1.1	18 40	1.2	0 0	0.3	12 15	0.2	
11	6 45	1.2	19 5	1.3	0 25	0.3	12 40	0.3	7 5	1.3	19 20	1.3	0 45	0.2	13 0	0.1	PE
12	7 25	1.3	19 45	1.4	1 10	0.2	13 20	0.2	7 45	1.3	20 0	1.4	1 20	0.1	13 45	0.1	
13	8 5	1.4	20 20	1.5	1 50	0.1	14 5	0.1	8 20	1.4	20 40	1.4	2 0	0.0	14 20	0.0	●
14	8 45	1.5	21 0	1.5	2 30	0.1	14 45	0.1	9 0	1.4	21 20	1.4	2 40	0.0	15 0	0.0	
15	9 20	1.5	21 40	1.5	3 5	0.1	15 20	0.1	9 40	1.4	22 0	1.3	3 15	0.0	15 40	0.1	
16	10 0	1.5	22 20	1.4	3 40	0.1	16 5	0.1	10 15	1.3	22 40	1.2	3 50	0.1	16 15	0.2	
17	10 40	1.4	22 55	1.3	4 15	0.2	16 40	0.2	11 0	1.2	23 15	1.1	4 25	0.2	16 50	0.3	S
18	11 20	1.3	23 35	1.2	4 45	0.2	17 15	0.3	11 40	1.1	23 55	1.0	5 0	0.3	17 35	0.4	
19	*	*	12 0	1.2	5 25	0.4	17 55	0.5	*	*	12 20	1.0	5 45	0.4	18 50	0.5	
20	0 15	1.1	12 45	1.1	6 10	0.5	19 15	0.6	0 45	0.9	13 15	0.9	6 35	0.5	20 45	0.5	D
21	1 10	0.9	13 45	1.0	7 20	0.6	21 30	0.6	1 50	0.8	14 35	0.9	9 5	0.5	22 15	0.5	
22	2 30	0.8	16 0	0.9	9 50	0.6	23 0	0.6	4 5	0.8	16 30	0.9	10 35	0.5	23 10	0.4	
23	5 30	0.9	17 50	1.0	11 15	0.6	23 55	0.5	5 45	0.8	17 45	0.9	11 25	0.5	23 50	0.4	A
24	6 20	1.0	18 35	1.1	*	*	12 5	0.5	6 20	0.9	18 25	1.0	*	*	12 5	0.4	
25	6 55	1.1	19 5	1.1	0 35	0.4	12 40	0.4	6 50	1.0	18 55	1.1	0 25	0.3	12 40	0.3	E
26	7 20	1.1	19 35	1.2	1 10	0.4	13 10	0.3	7 15	1.1	19 30	1.1	0 55	0.2	13 10	0.2	
27	7 45	1.2	20 0	1.3	1 30	0.3	13 40	0.3	7 45	1.2	20 0	1.2	1 20	0.1	13 40	0.2	
28	8 15	1.3	20 30	1.3	1 55	0.2	14 10	0.2	8 20	1.2	20 35	1.2	1 55	0.1	14 15	0.1	O
29	8 45	1.3	21 0	1.3	2 20	0.2	14 35	0.2	8 50	1.3	21 10	1.2	2 25	0.1	14 45	0.1	
30	9 15	1.3	21 30	1.3	2 45	0.1	15 5	0.2	9 30	1.3	21 45	1.2	2 50	0.0	15 15	0.1	
31									10 5	1.3	22 20	1.1	3 25	0.1	15 50	0.1	

時刻 中央標準時(9°E)

潮高、基準面 平均水面下0.64米

釜山港 HUSAN KÔ

日	11 月								太 陰	12 月								太 陰
	高 潮				低 潮					高 潮				低 潮				
	時刻	潮高	時刻	潮高	時刻	潮高	時刻	潮高		時刻	潮高	時刻	潮高	時刻	潮高	時刻	潮高	
1	10 40	1.2	22 55	1.1	4 0	0.1	16 30	0.2	N	11 15	1.1	23 35	1.0	4 40	0.1	17 15	0.1	
2	11 15	1.1	23 45	1.0	4 35	0.2	17 15	0.2		11 50	1.1	*	*	5 15	0.1	18 15	0.2	
3	*	*	12 5	1.1	5 15	0.2	18 15	0.3		0 25	0.9	12 45	1.0	6 20	0.2	19 25	0.2	P
4	0 35	0.9	13 5	1.0	6 15	0.3	19 45	0.4	☾	1 25	0.9	13 45	0.9	7 40	0.3	20 40	0.3	☾
5	1 45	0.9	14 15	0.9	8 0	0.4	21 15	0.3		2 35	0.8	15 10	0.9	9 10	0.3	21 50	0.2	E
6	3 15	0.9	15 45	0.9	9 45	0.4	22 35	0.3		4 5	0.8	16 30	0.9	10 30	0.3	23 0	0.2	
7	4 45	0.9	17 10	1.0	11 0	0.3	23 35	0.2	E	5 15	0.9	17 40	0.9	11 35	0.2	23 50	0.1	
8	5 45	1.0	18 10	1.1	11 55	0.2	*	*	P	6 15	1.0	18 40	1.0	*	*	12 20	0.2	
9	6 40	1.1	19 0	1.1	0 15	0.1	12 40	0.1		7 5	1.1	19 25	1.0	0 40	0.1	13 10	0.1	
10	7 20	1.2	19 40	1.2	0 55	0.0	13 20	0.1		7 45	1.1	20 5	1.1	1 15	0.0	13 45	0.1	
11	8 0	1.3	20 20	1.2	1 35	0.0	14 5	0.0	●	8 25	1.2	20 45	1.1	2 0	0.0	14 35	0.0	●S
12	8 40	1.3	21 0	1.2	2 15	0.0	14 45	0.0		9 10	1.2	21 25	1.1	2 40	0.0	15 15	0.0	
13	9 20	1.3	21 40	1.2	2 55	0.0	15 20	0.1		9 45	1.2	22 5	1.0	3 15	0.0	15 45	0.1	
14	10 0	1.2	22 15	1.1	3 30	0.0	16 0	0.1	S	10 20	1.1	22 45	1.0	3 45	0.1	16 25	0.1	
15	10 40	1.2	23 0	1.0	4 5	0.1	16 40	0.2		11 0	1.1	23 20	0.9	4 20	0.1	17 0	0.1	
16	11 15	1.1	23 40	0.9	4 40	0.2	17 15	0.2		11 35	1.0	23 55	0.9	4 55	0.2	17 30	0.2	
17	11 55	1.0	*	*	5 15	0.3	18 15	0.3		*	*	12 10	0.9	5 40	0.2	18 15	0.2	
18	0 20	0.8	12 45	0.9	6 5	0.4	19 35	0.4		0 40	0.8	12 50	0.9	6 25	0.3	19 15	0.3	A
19	1 15	0.8	13 45	0.8	7 25	0.4	21 0	0.4	D	1 30	0.8	13 40	0.8	7 35	0.4	20 20	0.3	ED
20	2 25	0.7	14 45	0.8	9 15	0.4	22 5	0.4	A	2 30	0.8	14 45	0.8	9 5	0.4	21 45	0.3	
21	3 50	0.8	16 15	0.8	10 30	0.4	22 55	0.3	E	3 50	0.8	16 10	0.8	10 15	0.3	22 45	0.2	
22	5 10	0.8	17 25	0.8	11 15	0.3	23 40	0.2		5 10	0.8	17 30	0.8	11 20	0.3	23 35	0.2	
23	6 5	0.9	18 15	0.9	*	*	12 5	0.3		6 10	0.9	18 25	0.9	*	*	12 10	0.2	
24	0 45	1.0	19 0	1.0	0 15	0.2	12 40	0.2		7 0	1.0	19 15	1.0	0 25	0.1	13 0	0.1	
25	7 25	1.1	19 40	1.0	0 45	0.1	13 15	0.1		7 40	1.1	20 0	1.0	1 5	0.0	13 35	0.1	
26	8 0	1.2	20 15	1.1	1 25	0.0	13 50	0.1		8 20	1.2	20 40	1.1	1 45	0.0	14 15	0.0	NO
27	8 40	1.2	20 50	1.1	2 5	0.0	14 30	0.0	O	9 5	1.2	21 20	1.1	2 30	0.0	15 0	0.0	
28	9 15	1.2	21 35	1.1	2 40	0.0	15 10	0.0	N	9 40	1.2	22 0	1.1	3 15	-1	15 45	0.0	
29	9 50	1.2	22 15	1.1	3 15	0.0	15 50	0.0		10 15	1.2	22 45	1.1	3 50	0.0	16 20	0.0	P
30	10 35	1.2	22 55	1.0	3 55	0.0	16 35	0.1		11 5	1.2	23 25	1.0	4 30	0.0	17 5	0.0	
31										11 45	1.1	*	*	5 15	0.1	17 55	0.1	

時刻：中央標準時(9^hE) 潮高 / 基準面 平均水面下 0.64 米

群山港 GUNSAN KÔ

日	1 月								太 陰	2 月								太 陰
	高 潮				低 潮					高 潮				低 潮				
	時刻	潮高	時刻	潮高	時刻	潮高	時刻	潮高		時刻	潮高	時刻	潮高	時刻	潮高	時刻	潮高	
1	11 35	5.0	23 45	4.9	4 50	1.1	17 40	1.6		0 15	4.8	13 15	5.5	7 5	0.9	20 10	1.4	N
2	*	*	12 45	5.3	6 15	1.0	19 15	1.5		1 25	5.0	14 10	5.9	8 20	0.5	21 10	0.9	
3	0 50	5.0	13 35	5.7	7 35	0.7	20 30	1.2		2 15	5.3	15 0	6.2	9 15	0.1	22 0	0.5	
4	1 45	5.2	14 25	6.1	8 40	0.3	21 30	0.8	N	3 10	5.7	15 50	6.5	10 10	-3	22 45	0.1	PO
5	2 35	5.4	15 15	6.4	9 35	0.0	22 20	0.5		4 0	5.9	16 35	6.6	10 55	-6	23 25	-1	
6	3 25	5.7	16 5	6.6	10 25	-3	23 5	0.2	OP	4 45	6.1	17 15	6.6	11 40	-7	*	*	
7	4 10	5.8	16 50	6.7	11 10	-5	23 45	0.0		5 30	6.1	17 55	6.4	0 5	-2	12 20	-5	E
8	5 0	5.9	17 40	6.6	11 55	-6	*	*		6 10	6.1	18 35	6.1	0 45	-2	12 55	-3	
9	5 45	5.9	18 15	6.4	0 25	0.0	12 30	-4		6 55	5.9	19 15	5.7	1 15	0.0	13 40	0.1	
10	6 30	5.7	19 5	6.1	1 5	0.1	13 15	-1	E	7 45	5.5	20 5	5.3	2 5	0.2	14 30	0.7	
11	7 20	5.5	19 50	5.7	1 45	0.3	14 5	0.2		8 45	5.2	21 0	4.9	2 45	0.6	15 10	1.2	☾
12	8 15	5.2	20 45	5.3	2 35	0.5	14 50	0.7	☾	9 50	4.9	22 10	4.5	3 35	0.9	16 10	1.7	
13	9 25	4.9	21 45	4.9	3 15	0.7	15 45	1.2		11 5	4.7	23 20	4.2	4 35	1.3	17 45	2.0	S
14	10 40	4.8	23 0	4.6	4 15	1.0	16 55	1.6		*	*	12 15	4.7	6 15	1.4	19 20	1.9	
15	11 45	4.8	23 55	4.5	5 20	1.2	18 30	1.8		0 25	4.2	13 20	4.9	7 35	1.3	20 25	1.6	
16	*	*	12 45	4.9	6 50	1.1	19 55	1.7		1 30	4.4	14 15	5.1	8 40	1.0	21 20	1.3	
17	1 0	4.5	13 50	5.1	8 5	0.9	20 55	1.4	S	2 15	4.6	14 55	5.4	9 29	0.7	22 0	1.0	A
18	1 55	4.5	14 40	5.3	9 0	0.7	21 45	1.1		3 0	4.9	15 30	5.6	10 5	0.5	22 35	0.7	
19	2 35	4.7	15 15	5.5	9 45	0.5	22 20	0.9		3 40	5.1	16 10	5.7	10 45	0.3	23 10	0.6	●
20	3 15	4.8	15 55	5.6	10 30	0.3	23 0	0.8	●	4 15	5.3	16 35	5.9	11 10	0.3	23 35	0.5	
21	3 55	4.9	16 30	5.7	11 0	0.3	23 30	0.7	A	4 45	5.5	17 0	5.9	11 40	0.3	*	*	E
22	4 30	5.1	17 0	5.8	11 35	0.3	*	*		5 15	5.7	17 35	6.0	0 0	0.5	12 10	0.3	
23	5 5	5.2	17 30	5.9	0 0	0.7	12 0	0.4		5 45	5.8	18 0	5.9	0 20	0.5	12 35	0.4	
24	5 35	5.3	17 55	5.9	0 25	0.7	12 25	0.5		6 15	5.8	18 35	5.8	0 45	0.4	13 10	0.5	
25	6 5	5.4	18 25	5.8	0 45	0.7	12 50	0.5	E	7 5	5.7	19 20	5.5	1 20	0.4	13 45	0.8	
26	6 45	5.4	19 10	5.7	1 15	0.7	13 30	0.6		7 50	5.5	20 10	5.2	1 55	0.5	14 20	1.1	
27	7 35	5.3	19 50	5.5	1 45	0.7	14 0	0.8		8 55	5.3	21 15	4.8	2 35	0.7	15 15	1.5	D
28	8 25	5.2	20 45	5.1	2 20	0.7	14 45	1.1	D	10 15	5.1	22 40	4.5	3 40	0.9	16 25	1.8	N
29	9 35	5.0	21 55	4.9	3 15	0.8	15 45	1.4										
30	10 55	5.0	23 10	4.7	4 10	0.9	16 45	1.7										
31	*	*	12 5	5.2	5 15	1.0	18 45	1.8										

時刻 中央標準時(9^hE) 潮高 / 基準面 平均水面下 3.25 米

群山港 GUNSAN KÔ

日	3月								4月								太陰	
	高潮				低潮				高潮				低潮					
	時刻	潮高	時刻	潮高	時刻	潮高	時刻	潮高	時刻	潮高	時刻	潮高	時刻	潮高	時刻	潮高		
1	11 40	5.1	23 55	4.6	4 45	1.2	18 15	1.9	0 50	4.9	13 30	5.5	7 45	1.0	20 30	1.0	P	
2	*	*	12 45	5.3	6 40	1.1	19 50	1.5	1 50	5.4	14 20	5.9	8 50	0.5	21 15	0.5	E	
3	1 15	4.9	13 50	5.7	8 10	0.7	20 55	1.0	2 40	5.9	15 10	6.1	9 40	0.1	22 0	0.1	O	
4	2 10	5.3	14 45	6.1	9 10	0.3	21 45	0.5	3 25	6.3	15 45	6.2	10 20	-1	22 45	-2	O	
5	2 55	5.8	15 30	6.3	9 55	-2	22 25	0.1	4 10	6.5	16 30	6.2	11 5	-2	23 15	-3	OE	
6	3 45	6.1	16 15	6.5	10 45	-4	23 10	-2	4 45	6.5	17 5	6.1	11 45	-1	23 45	-2	OE	
7	4 30	6.3	16 50	6.5	11 15	-5	23 40	-3	5 25	6.5	17 40	5.9	*	*	12 15	0.2		
8	5 10	6.4	17 30	6.3	11 55	-4	*	*	6 10	6.3	18 15	5.6	0 25	0.0	13 0	0.5		
9	5 50	6.3	18 10	6.1	0 15	-3	12 40	-1	6 45	6.0	18 45	5.3	1 0	0.3	13 35	0.9	S	
10	6 30	6.1	18 45	5.7	0 50	-1	13 15	0.3	7 30	5.6	19 35	4.8	1 40	0.6	14 20	1.3		
11	7 10	5.8	19 25	5.3	1 25	0.2	13 55	0.7	8 20	5.2	20 30	4.5	2 20	1.0	15 10	1.7	C	
12	8 5	5.4	20 15	4.9	2 10	0.5	14 45	1.3	9 25	4.8	21 45	4.2	3 10	1.4	16 0	2.0	A	
13	9 5	5.0	21 10	4.4	3 0	1.0	15 40	1.7	10 45	4.7	23 15	4.1	4 5	1.7	17 30	2.1	A	
14	10 20	4.7	22 35	4.1	3 45	1.3	16 45	2.1	*	*	12 0	4.7	5 40	1.9	19 10	1.9		
15	11 40	4.6	23 50	4.1	5 0	1.6	18 45	2.1	0 20	4.4	12 55	5.0	7 20	1.7	20 0	1.5		
16	*	*	12 45	4.7	6 50	1.6	19 50	1.8	1 15	4.8	13 45	5.3	8 15	1.3	20 45	1.1	A	
17	1 0	4.3	13 40	5.0	8 5	1.3	20 45	1.3	2 5	5.2	14 25	5.5	9 5	1.0	21 25	0.7	E	
18	1 50	4.7	14 25	5.3	9 0	1.0	21 35	1.0	2 45	5.7	15 0	5.7	9 45	0.7	22 0	0.5		
19	2 35	5.0	15 0	5.6	9 40	0.7	22 5	0.7	3 20	6.0	15 35	5.9	10 20	0.5	22 30	0.3		
20	3 15	5.4	15 35	5.7	10 15	0.5	22 40	0.5	4 0	6.3	16 15	5.9	11 0	0.4	23 5	0.1	E	
21	3 45	5.7	16 10	5.9	10 45	0.3	23 10	0.4	4 40	6.5	16 45	6.0	11 30	0.4	23 40	0.1		
22	4 20	5.9	16 40	6.0	11 20	0.3	23 30	0.3	5 10	6.5	17 20	5.9	*	*	12 5	0.5		
23	4 50	6.1	17 10	6.0	11 45	0.3	*	*	5 45	6.5	18 0	5.7	0 10	0.1	12 45	0.7	N	
24	5 30	6.2	17 45	5.9	0 0	0.2	12 15	0.4	6 30	6.3	18 40	5.4	0 45	0.2	13 20	0.9		
25	6 5	6.2	18 15	5.7	0 25	0.2	12 45	0.6	7 15	6.0	19 30	5.1	1 15	0.5	14 0	1.2		
26	6 45	6.1	18 55	5.5	0 55	0.3	13 25	0.8	8 15	5.6	20 40	4.7	2 10	0.7	15 0	1.5		
27	7 35	5.8	19 45	5.1	1 30	0.5	14 15	1.2	9 35	5.3	22 0	4.5	3 10	1.1	16 0	1.7	D	
28	8 30	5.4	20 45	4.7	2 15	0.7	15 10	1.5	10 55	5.1	23 20	4.6	4 15	1.4	17 30	1.7	P	
29	9 45	5.1	22 15	4.5	3 15	1.1	16 15	1.8	*	*	12 10	5.2	5 55	1.5	19 0	1.5		
30	11 15	5.0	23 45	4.5	4 30	1.3	17 50	1.9	0 40	5.0	13 5	5.4	7 30	1.3	20 0	1.0	E	
31	*	*	12 30	5.2	6 15	1.3	19 30	1.5										

時刻：中央標準時(9^hE) 潮高ノ基準面：平均水面下3.25米

群山港 GUNSAN KÔ

日	5月								6月								太陰
	高潮				低潮				高潮				低潮				
	時刻	潮高	時刻	潮高	時刻	潮高	時刻	潮高	時刻	潮高	時刻	潮高	時刻	潮高	時刻	潮高	
1	1 30	5.5	13 55	5.6	8 25	0.9	20 50	0.6	2 50	6.1	15 5	5.5	9 50	0.9	22 0	0.3	
2	2 25	5.9	14 45	5.7	9 20	0.5	21 40	0.2	3 35	6.3	15 40	5.5	10 35	0.8	22 40	0.2	O
3	3 10	6.2	15 20	5.9	10 5	0.3	22 15	0.0	4 10	6.3	16 15	5.5	11 10	0.8	23 15	0.3	S
4	3 50	6.4	16 0	5.9	10 50	0.3	22 55	-1	4 50	6.3	16 50	5.4	11 50	0.9	23 50	0.4	
5	4 30	6.5	16 40	5.8	11 30	0.4	23 35	0.0	5 25	6.2	17 25	5.3	*	*	12 25	1.0	
6	5 15	6.5	17 15	5.7	*	*	12 5	0.5	6 0	6.1	18 0	5.2	0 20	0.6	13 0	1.2	S
7	5 45	6.3	17 45	5.4	0 10	0.2	12 40	0.8	6 35	5.9	18 40	5.1	0 55	0.8	13 35	1.3	
8	6 20	6.0	18 20	5.2	0 45	0.4	13 15	1.1	7 15	5.7	19 25	4.9	1 25	1.1	14 10	1.5	A
9	7 0	5.7	19 5	4.9	1 15	0.7	13 55	1.4	8 0	5.5	20 20	4.8	2 0	1.3	14 45	1.5	
10	7 45	5.4	20 0	4.6	1 45	1.1	14 40	1.6	8 55	5.3	21 30	4.7	2 45	1.5	15 35	1.6	CE
11	8 45	5.1	21 5	4.4	2 30	1.3	15 25	1.8	9 55	5.1	22 45	4.8	3 45	1.7	16 20	1.6	AC
12	9 45	4.9	22 20	4.4	3 25	1.6	16 15	1.9	11 10	5.1	23 50	5.1	4 40	1.9	17 30	1.5	
13	11 0	4.9	23 40	4.5	4 30	1.9	17 35	1.8	*	*	12 10	5.2	6 15	1.9	18 50	1.4	
14	*	*	12 10	5.0	6 0	1.9	18 55	1.6	0 50	5.5	13 0	5.3	7 40	1.7	19 50	1.1	E
15	0 40	4.9	12 55	5.2	7 15	1.7	19 45	1.3	1 40	5.9	13 50	5.5	8 40	1.5	20 45	0.7	
16	1 30	5.4	13 40	5.4	8 20	1.4	20 40	0.9	2 25	6.3	14 40	5.7	9 35	1.1	21 40	0.4	
17	2 10	5.8	14 25	5.7	9 15	1.1	21 25	0.5	3 10	6.6	15 20	5.9	10 15	0.9	22 15	0.1	NO
18	2 55	6.2	15 5	5.8	10 0	0.8	22 0	0.3	3 55	6.8	16 5	5.9	11 0	0.7	23 0	0.0	
19	3 35	6.5	15 45	5.9	10 40	0.6	22 40	0.1	4 45	6.9	16 50	6.0	11 45	0.6	23 45	-1	
20	4 15	6.7	16 25	5.9	11 20	0.6	23 20	0.0	5 25	6.9	17 35	6.0	*	*	12 20	0.6	P
21	4 55	6.8	17 5	5.9	11 55	0.6	23 50	0.0	6 10	6.8	18 15	5.9	0 20	0.1	13 0	0.7	N
22	5 40	6.7	17 45	5.7	*	*	12 30	0.7	7 0	6.5	19 15	5.7	1 10	0.3	13 45	0.8	
23	6 20	6.5	18 30	5.5	0 30	0.1	13 15	0.9	7 50	6.1	20 15	5.4	1 50	0.6	14 30	1.0	E
24	7 10	6.3	19 20	5.3	1 15	0.4	14 0	1.1	8 45	5.7	21 15	5.2	2 45	1.0	15 20	1.2	D
25	8 5	5.8	20 30	5.0	2 0	0.7	14 45	1.3	9 55	5.3	22 40	5.1	3 45	1.4	16 15	1.3	
26	9 15	5.5	21 45	4.8	3 0	1.1	15 45	1.5	11 0	5.1	23 40	5.2	4 45	1.7	17 30	1.4	
27	10 25	5.2	23 0	4.9	4 0	1.4	16 50	1.5	*	*	12 0	5.0	6 15	1.9	18 45	1.3	E
28	11 35	5.2	*	*	5 20	1.6	18 15	1.4	0 45	5.4	13 5	5.1	7 45	1.8	20 5	1.1	
29	0 15	5.1	12 35	5.2	6 55	1.6	19 30	1.1	1 45	5.7	13 50	5.1	8 45	1.5	20 50	0.8	
30	1 10	5.5	13 30	5.3	8 5	1.3	20 20	0.8	2 30	5.9	14 40	5.2	9 40	1.3	21 45	0.6	S
31	2 5	5.8	14 15	5.4	9 0	1.1	21 15	0.5									

時刻：中央標準時(9^hE) 潮高ノ基準面：平均水面下3.25米

群山港 GUNSAN KÔ

日	7月								太陰	8月								太陰
	高潮				低潮					高潮				低潮				
	時刻	潮高	時刻	潮高	時刻	潮高	時刻	潮高		時刻	潮高	時刻	潮高	時刻	潮高	時刻	潮高	
1	3 15	6.0	15 20	5.3	10 20	1.1	22 30	0.5	4 15	6.1	16 15	5.5	11 15	1.0	23 20	0.6		
2	4 0	6.1	16 0	5.3	11 0	1.1	23 0	0.5	4 45	6.2	16 45	5.6	11 45	1.0	23 50	0.7	A	
3	4 30	6.2	16 35	5.4	11 40	1.0	23 40	0.5	5 15	6.2	17 20	5.7	* *	..	12 15	1.0		
4	5 10	6.2	17 15	5.4	* *	..	12 15	1.1	5 45	6.2	17 50	5.8	0 15	0.8	12 45	1.1	E	
5	5 40	6.2	17 45	5.5	0 10	0.7	12 40	1.2	6 15	6.2	18 30	5.8	0 45	0.9	13 10	1.1	A	
6	6 10	6.1	18 15	5.4	0 35	0.9	13 10	1.2	6 50	6.1	19 15	5.8	1 15	1.0	13 40	1.0		
7	6 45	6.0	19 0	5.4	1 0	1.0	13 40	1.3	7 30	5.9	20 0	5.7	1 45	1.2	14 5	1.1		
8	7 25	5.9	19 45	5.3	1 35	1.2	14 10	1.3	8 15	5.6	21 0	5.5	2 15	1.5	14 45	1.1	C	
9	8 5	5.7	20 35	5.2	2 10	1.4	14 45	1.3	9 15	5.3	22 15	5.4	3 10	1.7	15 40	1.3		
10	9 0	5.4	21 45	5.2	3 0	1.6	15 35	1.4	10 35	5.0	23 35	5.5	4 15	2.1	16 40	1.5	C	
11	10 5	5.2	23 0	5.3	3 50	1.8	16 20	1.4	11 50	5.0	* *	..	5 45	2.3	18 15	1.5	N	
12	11 15	5.1	* *	..	4 55	2.0	17 30	1.4	0 45	5.7	13 0	5.2	7 45	2.0	19 50	1.2		
13	0 10	5.5	12 25	5.2	6 45	2.1	19 10	1.3	1 45	6.1	13 55	5.5	8 45	1.6	20 50	0.7		
14	1 15	5.8	13 20	5.4	8 10	1.8	20 15	0.9	2 40	6.5	14 45	5.9	9 40	1.1	21 45	0.3		
15	2 0	6.2	14 15	5.6	9 10	1.4	21 15	0.5	3 25	6.8	15 40	6.3	10 25	0.6	22 40	-0.1	●P	
16	2 55	6.6	15 10	5.9	10 5	1.0	22 5	0.2	4 15	7.0	16 25	6.6	11 10	0.3	23 15	-0.2		
17	3 45	6.9	15 50	6.1	10 45	0.7	22 45	-0.1	4 55	7.0	17 10	6.7	11 45	0.1	* *	..	E	
18	4 30	7.0	16 40	6.3	11 25	0.5	23 30	-0.2	5 40	6.9	17 50	6.7	0 0	-0.2	12 20	0.1	P	
19	5 15	7.0	17 20	6.3	* *	..	12 10	0.3	6 15	6.7	18 35	6.5	0 35	0.0	12 55	0.2		
20	5 55	6.9	18 10	6.3	0 15	-0.1	12 45	0.4	6 55	6.3	19 20	6.2	1 15	0.3	13 40	0.4		
21	6 40	6.7	18 55	6.1	0 50	0.1	13 20	0.5	7 40	5.9	20 15	5.8	2 0	0.8	14 25	0.7	E	
22	7 25	6.3	19 50	5.9	1 40	0.4	14 15	0.7	8 30	5.4	21 15	5.5	2 50	1.3	15 10	1.1	D	
23	8 15	5.9	20 45	5.6	2 20	0.9	14 50	0.9	9 40	4.9	22 35	5.2	3 45	1.9	16 0	1.5	D	
24	9 15	5.5	22 0	5.3	3 15	1.4	15 45	1.2	10 55	4.6	23 50	5.1	5 10	2.3	17 30	1.8	S	
25	10 20	5.1	23 15	5.2	4 15	1.9	16 45	1.5	* *	..	12 10	4.6	6 50	2.3	19 10	1.7		
26	11 30	4.9	* *	..	5 45	2.2	18 15	1.6	1 0	5.2	13 15	4.7	8 10	2.0	20 15	1.4		
27	0 15	5.3	12 30	4.8	7 20	2.1	19 35	1.4	1 55	5.4	14 10	4.9	9 0	1.6	21 10	1.1	S	
28	1 20	5.5	13 40	4.9	8 30	1.9	20 40	1.1	2 45	5.7	14 50	5.2	9 45	1.3	21 50	0.9		
29	2 15	5.7	14 25	5.0	9 20	1.6	21 20	0.9	3 15	5.9	15 25	5.5	10 20	1.1	22 30	0.7	A	
30	3 0	5.9	15 10	5.2	10 5	1.3	22 10	0.7	3 50	6.0	16 5	5.7	10 55	0.9	23 0	0.7	O	
31	3 45	6.0	15 45	5.3	10 45	1.1	22 50	0.6	4 25	6.1	16 30	5.9	11 15	0.8	23 30	0.7	E	

時刻：中央標準時(9^hE) 潮高：基準面。平均水面下3.25米

群山港 GUNSAN KÔ

日	9月								太陰	10月								太陰
	高潮				低潮					高潮				低潮				
	時刻	潮高	時刻	潮高	時刻	潮高	時刻	潮高		時刻	潮高	時刻	潮高	時刻	潮高	時刻	潮高	
1	4 45	6.2	17 0	6.0	11 45	0.8	23 50	0.7	4 45	6.1	17 10	6.4	11 40	0.5	* *	..		
2	5 15	6.2	17 30	6.1	* *	..	12 10	0.8	5 20	6.0	17 45	6.4	0 0	0.7	12 15	0.5		
3	5 45	6.2	18 0	6.2	0 20	0.8	12 30	0.8	5 55	5.9	18 15	6.3	0 30	0.9	12 40	0.5		
4	6 15	6.1	18 40	6.1	0 45	0.9	13 0	0.8	6 30	5.7	19 5	6.1	1 5	1.1	13 10	0.7		
5	6 50	5.9	19 25	6.0	1 15	1.1	13 30	0.9	7 15	5.4	19 55	5.8	1 45	1.3	13 50	0.9	N	
6	7 40	5.5	20 20	5.7	1 55	1.4	14 10	1.0	8 15	5.0	21 5	5.5	2 35	1.6	14 40	1.1	C	
7	8 35	5.2	21 30	5.4	2 40	1.7	15 0	1.2	9 25	4.7	22 35	5.3	3 30	1.9	15 45	1.4	CN	
8	9 50	4.9	23 5	5.4	3 45	2.0	16 10	1.5	11 10	4.7	23 50	5.3	5 0	2.0	17 20	1.6		
9	11 20	4.8	* *	..	5 15	2.2	17 35	1.6	* *	..	12 15	5.0	6 45	1.9	19 5	1.4		
10	0 15	5.5	12 40	5.1	7 10	2.0	19 20	1.3	0 55	5.6	13 20	5.5	7 55	1.3	20 15	0.9		
11	1 15	5.9	13 40	5.5	8 20	1.5	20 40	0.9	1 50	5.9	14 15	6.0	8 45	0.8	21 10	0.5	PE	
12	2 15	6.3	14 35	6.0	9 15	1.0	21 30	0.4	2 40	6.2	15 0	6.4	9 35	0.4	22 0	0.2		
13	3 0	6.6	15 15	6.4	9 55	0.5	22 15	0.0	3 20	6.3	15 45	6.7	10 15	0.0	22 45	0.0	●	
14	3 45	6.7	16 10	6.7	10 40	0.1	23 0	-0.2	4 5	6.4	16 30	6.8	10 55	-0.2	23 20	0.0		
15	4 30	6.8	16 45	6.9	11 15	-0.1	23 40	-0.2	4 45	6.3	17 10	6.8	11 30	-0.2	23 55	0.2		
16	5 10	6.7	17 30	6.9	11 55	-0.1	* *	..	5 20	6.1	17 45	6.6	* *	..	12 10	-0.1		
17	5 45	6.5	18 10	6.7	0 15	0.0	12 30	0.0	6 0	5.9	18 30	6.3	0 40	0.5	12 45	0.2	S	
18	6 25	6.2	18 50	6.4	0 55	0.4	13 10	0.3	6 40	5.5	19 10	5.9	1 20	0.9	13 25	0.5		
19	7 5	5.8	19 40	5.9	1 35	0.8	13 50	0.6	7 20	5.1	20 5	5.5	2 0	1.3	14 10	0.9		
20	7 50	5.3	20 40	5.5	2 25	1.3	14 40	1.1	8 15	4.7	21 10	5.1	2 50	1.6	15 0	1.4	D	
21	8 45	4.8	21 50	5.1	3 15	1.8	15 30	1.5	9 25	4.4	22 25	4.9	3 45	1.9	15 55	1.7		
22	10 10	4.5	23 10	4.9	4 20	2.2	16 35	1.8	10 55	4.3	23 40	4.8	5 5	2.1	17 15	1.9		
23	11 35	4.3	* *	..	6 0	2.3	18 25	1.9	* *	..	12 10	4.4	6 40	1.9	19 0	1.9	A	
24	0 20	5.0	12 45	4.5	7 30	2.0	19 40	1.7	0 40	5.0	13 5	4.8	7 45	1.6	20 0	1.6		
25	1 15	5.2	13 35	4.9	8 25	1.6	20 40	1.3	1 20	5.2	13 45	5.2	8 30	1.2	20 50	1.3	E	
26	2 5	5.5	14 25	5.2	9 10	1.3	21 25	1.0	2 5	5.4	14 30	5.6	9 15	0.9	21 35	1.0		
27	2 45	5.7	15 0	5.6	9 50	1.0	22 0	0.8	2 45	5.6	15 10	5.9	9 45	0.7	22 10	0.8	E	
28	3 15	5.9	15 35	5.8	10 20	0.7	22 35	0.7	3 15	5.7	15 45	6.1	10 15	0.5	22 45	0.7	O	
29	3 45	5.9	16 10	6.1	10 50	0.6	23 10	0.7	3 50	5.8	16 20	6.4	10 45	0.3	23 20	0.7		
30	4 15	6.0	16 35	6.3	11 15	0.6	23 35	0.7	4 30	5.8	16 55	6.5	11 20	0.2	23 45	0.7		
31					5 0	5.8	17 30	6.5	11 50	0.2	* *	..						

時刻：中央標準時(9^hE) 潮高：基準面。平均水面下3.25米

群山港 GUNSAN KÔ

日	11月								太陰	12月								太陰
	高潮				低潮					高潮				低潮				
	時刻	潮高	時刻	潮高	時刻	潮高	時刻	潮高		時刻	潮高	時刻	潮高	時刻	潮高	時刻	潮高	
1	5 35	5.7	18 10	6.4	0 15	0.8	12 20	0.3	N	6 5	5.4	18 45	6.2	0 50	0.7	12 50	0.2	
2	6 15	5.5	18 45	6.1	1 0	0.9	13 0	0.4		6 50	5.3	19 35	5.9	1 35	0.8	13 40	0.4	
3	7 0	5.2	19 45	5.8	1 40	1.1	13 40	0.7		7 50	5.0	20 30	5.5	2 15	1.0	14 25	0.7	P
4	8 0	4.9	20 50	5.5	2 30	1.4	14 40	1.0	C	9 0	4.7	21 45	5.2	3 15	1.1	15 25	1.1	C
5	9 15	4.7	22 10	5.2	3 25	1.6	15 40	1.3		10 15	4.7	22 50	5.0	4 10	1.2	16 30	1.3	E
6	10 45	4.7	23 20	5.1	4 35	1.7	16 55	1.5		11 30	4.9	23 55	4.9	5 20	1.3	18 5	1.5	
7	*	*	12 0	4.9	6 10	1.5	18 45	1.4	E	*	*	12 40	5.2	6 45	1.1	19 30	1.3	
8	0 30	5.3	13 0	5.3	7 20	1.2	19 50	1.1	P	0 55	5.0	13 35	5.5	7 50	0.7	20 30	1.1	
9	1 20	5.5	13 50	5.8	8 15	0.7	20 50	0.7		1 45	5.1	14 25	5.8	8 45	0.4	21 20	0.8	
10	2 10	5.7	14 45	6.1	9 10	0.3	21 45	0.5		2 35	5.3	15 15	6.0	9 35	0.1	22 15	0.6	
11	2 55	5.8	15 25	6.4	9 50	0.0	22 20	0.3	●	3 15	5.3	15 50	6.1	10 15	0.0	22 50	0.5	●S
12	3 40	5.9	16 10	6.5	10 30	-1	23 5	0.3		3 55	5.3	16 30	6.1	11 0	-1	23 35	0.5	
13	4 15	5.8	16 50	6.5	11 15	-2	23 45	0.4		4 40	5.3	17 10	6.1	11 40	0.0	*	*	
14	4 55	5.7	17 30	6.4	11 45	-1	*	*	S	5 15	5.2	17 45	6.0	0 10	0.6	12 10	0.2	
15	5 30	5.5	18 5	6.1	0 20	0.6	12 20	0.2		5 45	5.1	18 20	5.8	0 45	0.8	12 45	0.4	
16	6 10	5.2	18 45	5.8	1 0	0.8	13 5	0.5		6 25	4.9	19 0	5.6	1 15	0.9	13 15	0.7	
17	6 50	4.9	19 25	5.5	1 40	1.1	13 45	0.8		7 10	4.8	19 45	5.4	1 50	1.1	13 45	0.9	
18	7 40	4.7	20 15	5.2	2 20	1.3	14 25	1.1		8 0	4.7	20 30	5.1	2 30	1.2	14 30	1.2	A
19	8 45	4.4	21 20	4.9	3 10	1.5	15 10	1.5	D	9 5	4.5	21 30	4.9	3 15	1.3	15 20	1.4	ED
20	10 0	4.3	22 40	4.8	4 0	1.7	16 5	1.7	A	10 15	4.5	22 35	4.8	4 0	1.3	16 15	1.7	
21	11 10	4.4	23 40	4.8	5 0	1.7	17 20	1.9	E	11 20	4.7	23 35	4.7	4 55	1.3	17 35	1.8	
22	*	*	12 15	4.7	6 30	1.5	19 0	1.8		*	*	12 25	4.9	6 15	1.2	19 10	1.7	
23	0 30	4.9	13 10	5.1	7 25	1.3	19 55	1.5		0 35	4.9	13 15	5.3	7 30	1.0	20 15	1.5	
24	1 15	5.1	13 50	5.5	8 15	0.9	20 50	1.2		1 25	5.0	14 5	5.7	8 30	0.7	21 15	1.1	
25	2 0	5.3	14 35	5.8	9 5	0.6	21 40	0.9		2 15	5.2	14 55	6.1	9 15	0.3	22 0	0.8	
26	2 45	5.5	15 15	6.2	9 45	0.3	22 20	0.7		3 0	5.4	15 40	6.3	10 0	0.1	22 45	0.6	NO
27	3 20	5.6	15 55	6.4	10 20	0.1	23 0	0.6	O	3 45	5.5	16 20	6.5	10 40	-2	23 25	0.4	
28	4 5	5.6	16 40	6.5	11 0	0.0	23 40	0.6	N	4 30	5.6	17 5	6.6	11 25	-3	*	*	
29	4 45	5.6	17 15	6.5	11 35	0.0	*	*		5 10	5.7	17 45	6.5	0 5	0.3	12 5	-2	P
30	5 20	5.5	17 55	6.4	0 15	0.6	12 15	0.0		5 55	5.7	18 30	6.3	0 40	0.3	12 45	-1	
31										6 45	5.5	19 15	6.0	1 15	0.4	13 25	0.1	

時刻：中央標準時(9^hE) 潮高：基準面 平均水面下3.25米

仁川港(棧橋) ZINSEN KÔ

日	1月								太陰	2月								太陰
	高潮				低潮					高潮				低潮				
	時刻	潮高	時刻	潮高	時刻	潮高	時刻	潮高		時刻	潮高	時刻	潮高	時刻	潮高	時刻	潮高	
1	*	*	12 45	6.9	6 15	1.9	19 5	2.6		1 30	6.5	14 35	7.4	8 20	1.6	21 15	2.1	N
2	0 55	6.8	13 50	7.2	7 45	1.7	20 30	2.3		2 50	6.8	15 45	7.9	9 35	1.0	22 15	1.4	
3	2 10	6.8	15 0	7.6	8 50	1.2	21 40	1.8		4 0	7.2	16 40	8.4	10 25	0.4	23 5	0.8	
4	3 15	7.0	16 0	8.1	9 50	0.6	22 30	1.3	N	5 0	7.8	17 35	8.9	11 10	-2	23 45	0.3	PO
5	4 15	7.3	17 0	8.6	10 40	0.1	23 15	0.8		5 45	8.2	18 20	9.1	11 50	-5	*	*	
6	5 5	7.7	17 45	8.9	11 25	-2	*	*	OP	6 40	8.4	19 5	9.1	0 25	0.0	12 40	-6	
7	6 0	7.9	18 40	9.0	0 0	0.5	12 10	-4		7 15	8.5	19 45	8.9	1 5	-1	13 15	-4	E
8	6 45	8.1	19 20	9.0	0 45	0.3	12 50	-4		7 55	8.4	20 20	8.6	1 40	0.0	13 50	0.0	
9	7 30	8.0	20 5	8.8	1 15	0.3	13 30	-2		8 40	8.2	21 0	8.1	2 15	0.2	14 35	0.5	
10	8 20	7.9	20 45	8.5	2 0	0.4	14 15	0.1	E	9 20	7.8	21 40	7.6	2 50	0.6	15 15	1.2	
11	9 5	7.7	21 30	8.1	2 40	0.6	14 55	0.7		10 15	7.4	22 30	7.0	3 35	1.1	16 0	2.0	C
12	9 50	7.4	22 15	7.6	3 20	1.0	15 45	1.3	C	11 15	7.0	23 30	6.5	4 25	1.7	17 0	2.7	
13	10 50	7.2	23 10	7.1	4 15	1.4	16 40	2.0		*	*	12 15	6.7	5 30	2.2	18 35	3.1	S
14	11 50	6.9	*	*	5 15	1.8	17 50	2.6		0 30	6.1	13 30	6.6	7 15	2.4	20 20	3.0	
15	0 5	6.7	12 50	6.8	6 35	2.0	19 35	2.8		1 45	6.0	14 50	6.8	8 40	2.1	21 25	2.5	
16	1 15	6.4	14 10	6.9	8 0	1.9	20 50	2.5		3 0	6.3	15 55	7.2	9 35	1.7	22 10	2.0	
17	2 25	6.4	15 20	7.2	9 0	1.6	21 45	2.2	S	4 5	6.6	16 45	7.6	10 15	1.2	22 50	1.5	A
18	3 25	6.5	16 20	7.5	9 50	1.2	22 30	1.8		4 55	7.0	17 20	8.0	11 0	0.9	23 30	1.1	
19	4 30	6.7	17 10	7.8	10 40	0.9	23 15	1.5		5 30	7.3	17 50	8.1	11 30	0.6	23 55	0.9	●
20	5 15	7.0	17 50	8.1	11 15	0.6	23 50	1.2	●	6 0	7.6	18 20	8.2	*	*	12 5	0.5	
21	5 50	7.1	18 25	8.1	11 50	0.5	*	*	A	6 30	7.8	18 45	8.3	0 25	0.7	12 40	0.4	E
22	6 20	7.2	18 55	8.1	0 20	1.1	12 25	0.5		7 0	7.9	19 15	8.2	0 55	0.5	13 5	0.4	
23	6 45	7.3	19 10	8.1	0 45	1.0	12 50	0.5		7 20	8.0	19 40	8.1	1 20	0.4	13 35	0.5	
24	7 15	7.4	19 40	8.0	1 15	0.9	13 20	0.6		8 0	8.0	20 10	7.9	1 50	0.5	14 10	0.7	
25	7 50	7.4	20 5	7.9	1 50	0.9	13 55	0.7	E	8 35	7.8	20 45	7.6	2 20	0.6	14 40	1.1	
26	8 20	7.4	20 40	7.8	2 15	0.9	14 25	0.9		9 20	7.6	21 40	7.2	2 55	0.8	15 20	1.6	
27	9 0	7.4	21 20	7.5	2 45	1.0	15 0	1.3		10 20	7.3	22 40	6.7	3 45	1.3	16 15	2.3	D
28	9 55	7.2	22 15	7.2	3 25	1.1	15 45	1.7	D	11 30	7.0	23 50	6.4	4 40	1.8	17 35	2.9	N
29	10 50	7.1	23 10	6.8	4 10	1.4	16 40	2.3										
30	*	*	12 5	6.9	5 15	1.8	18 10	2.7										
31	0 15	6.6	13 15	7.0	6 50	1.9	20 5	2.7										

時刻：中央標準時(9^hE) 潮高：基準面 平均水面下4.68米

仁川港(棧橋) ZINSEN KÔ

日	3月								4月								太陰
	高潮				低潮				高潮				低潮				
	時刻	潮高	時刻	潮高	時刻	潮高	時刻	潮高	時刻	潮高	時刻	潮高	時刻	潮高	時刻	潮高	
1	*	*	12 50	6.9	6 10	2.2	19 40	2.9	2 25	6.9	15 5	7.6	9 0	1.6	21 35	1.4	P
2	1 15	6.4	14 15	7.2	8 10	1.9	21 5	2.3	3 30	7.5	16 5	8.1	9 55	0.8	22 20	0.7	
3	2 35	6.8	15 30	7.8	9 20	1.3	22 0	1.5	4 25	8.2	16 50	8.5	10 40	0.3	23 0	0.1	E.
4	3 45	7.4	16 30	8.3	10 10	0.6	22 45	0.7	5 15	8.7	17 35	8.7	11 20	0.0	23 40	-0.2	○
5	4 40	8.0	17 15	8.8	10 55	0.0	23 25	0.2	5 50	9.0	18 15	8.7	*	*	12 0	-0.1	
6	5 30	8.5	18 0	9.0	11 35	-0.4	*	*	6 40	9.1	18 50	8.5	0 10	-0.3	12 40	0.0	OE
7	6 15	8.8	18 40	9.0	0 0	-0.2	12 15	-0.5	7 15	8.9	19 25	8.2	0 50	-0.2	13 15	0.4	
8	7 0	8.9	19 15	8.8	0 40	-0.3	12 55	-0.3	7 50	8.6	20 0	7.7	1 25	0.1	13 50	0.9	
9	7 35	8.8	19 50	8.5	1 15	-0.2	13 30	0.0	8 30	8.1	20 35	7.2	1 55	0.5	14 20	1.4	☉
10	8 15	8.5	20 30	8.0	1 50	0.0	14 10	0.6	9 10	7.6	21 15	6.7	2 35	1.0	15 5	2.0	
11	8 55	8.1	21 10	7.4	2 20	0.4	14 45	1.2	9 55	7.2	22 10	6.3	3 10	1.6	15 45	2.6	
12	9 40	7.6	21 50	6.9	3 0	1.0	15 25	2.0	10 50	6.7	23 10	6.0	3 50	2.2	16 45	3.1	☾
13	10 30	7.0	22 45	6.3	3 45	1.6	16 15	2.6	*	*	12 0	6.5	5 5	2.8	18 20	3.2	A
14	11 35	6.6	23 50	6.0	4 40	2.2	17 35	3.2	0 30	5.9	13 10	6.5	6 45	3.0	20 10	2.9	
15	*	*	12 45	6.4	6 0	2.7	19 40	3.3	1 40	6.2	14 15	6.8	8 20	2.6	21 0	2.3	
16	1 0	5.9	14 5	6.5	7 55	2.6	20 50	2.8	2 45	6.7	15 10	7.2	9 20	2.1	21 45	1.6	A
17	2 25	6.1	15 15	6.9	9 5	2.2	21 45	2.1	3 40	7.2	15 55	7.6	10 0	1.5	22 20	1.1	E
18	3 20	6.6	16 5	7.4	9 50	1.6	22 20	1.6	4 20	7.8	16 35	7.9	10 40	1.1	23 0	0.6	
19	4 15	7.1	16 45	7.8	10 30	1.2	22 55	1.1	5 0	8.2	17 15	8.1	11 15	0.7	23 30	0.3	
20	5 0	7.6	17 20	8.1	11 10	0.8	23 30	0.7	5 35	8.6	17 45	8.2	11 45	0.5	*	*	☉
21	5 30	8.0	17 50	8.2	11 40	0.5	23 55	0.4	6 10	8.8	18 20	8.1	0 0	0.1	12 20	0.5	☾
22	6 0	8.2	18 20	8.3	*	*	12 10	0.3	6 50	8.8	18 55	8.0	0 35	0.0	13 0	0.6	
23	6 35	8.4	18 45	8.2	0 25	0.2	12 45	0.3	7 20	8.7	19 25	7.7	1 5	0.1	13 30	0.8	N
24	7 5	8.5	19 15	8.1	0 55	0.2	13 0	0.5	8 0	8.4	20 10	7.4	1 40	0.3	14 10	1.2	
25	7 35	8.4	19 45	7.8	1 20	0.2	13 45	0.7	8 50	8.1	21 10	7.0	2 20	0.7	14 55	1.7	
26	8 15	8.2	20 20	7.5	1 55	0.4	14 20	1.1	9 45	7.7	22 15	6.7	3 5	1.2	15 45	2.2	
27	9 0	7.9	21 10	7.1	2 35	0.7	15 0	1.7	11 0	7.3	23 30	6.5	3 55	1.8	17 0	2.6	☽
28	10 0	7.4	22 20	6.6	3 15	1.2	15 55	2.3	*	*	12 15	7.1	5 25	2.3	18 45	2.6	P
29	11 10	7.1	23 40	6.3	4 15	1.9	17 15	2.8	0 45	6.6	13 25	7.2	7 15	2.4	20 10	2.1	
30	*	*	12 40	6.9	5 45	2.3	19 15	2.8	2 5	7.0	14 35	7.5	8 35	1.8	21 10	1.4	E
31	1 5	6.4	13 55	7.2	7 45	2.2	20 45	2.2									

時刻：中央標準時(9^hE)

潮高基準面：平均水面下4.68米

仁川港(棧橋) ZINSEN KÔ

日	5月								6月								太陰
	高潮				低潮				高潮				低潮				
	時刻	潮高	時刻	潮高	時刻	潮高	時刻	潮高	時刻	潮高	時刻	潮高	時刻	潮高	時刻	潮高	
1	3 10	7.6	15 35	7.8	9 35	1.3	21 55	0.7	4 35	8.5	16 40	7.8	10 45	1.1	22 50	0.3	
2	4 5	8.2	16 20	8.1	10 15	0.8	22 35	0.3	5 15	8.7	17 25	7.8	11 25	1.0	23 40	0.3	○
3	4 50	8.7	17 10	8.2	11 0	0.5	23 15	0.0	6 5	8.8	18 10	7.7	*	*	12 10	1.1	S
4	5 40	8.9	17 45	8.2	11 45	0.4	23 55	-0.1	6 40	8.7	18 45	7.5	0 15	0.3	12 40	1.2	
5	6 15	9.0	18 20	8.1	*	*	12 20	0.5	7 15	8.5	19 20	7.3	0 45	0.5	13 15	1.4	
6	6 50	8.9	19 0	7.8	0 25	0.0	12 50	0.8	7 50	8.3	19 50	7.1	1 15	0.8	13 50	1.6	S
7	7 35	8.6	19 35	7.5	1 5	0.3	13 30	1.2	8 20	8.0	20 25	6.9	1 50	1.1	14 15	1.8	
8	8 10	8.2	20 10	7.1	1 40	0.7	14 5	1.6	8 50	7.7	21 10	6.8	2 15	1.5	14 50	2.0	A
9	8 45	7.7	20 45	6.7	2 5	1.1	14 40	2.0	9 35	7.5	22 0	6.7	2 55	1.8	15 30	2.2	
10	9 20	7.4	21 35	6.4	2 40	1.6	15 15	2.3	10 20	7.3	22 55	6.6	3 40	2.2	16 20	2.4	☾
11	10 15	7.1	22 40	6.2	3 20	2.1	16 5	2.7	11 10	7.1	*	*	4 35	2.6	17 25	2.5	AC
12	11 10	6.8	23 45	6.1	4 10	2.6	17 10	2.9	0 0	6.7	12 15	7.0	5 50	2.9	18 45	2.4	
13	*	*	12 15	6.8	5 35	2.9	18 45	2.8	1 0	6.9	13 10	7.1	7 25	2.9	20 5	2.0	
14	0 50	6.4	13 10	6.9	7 10	2.9	20 0	2.4	2 0	7.3	14 15	7.2	8 40	2.5	21 5	1.5	E
15	1 50	6.7	14 10	7.1	8 25	2.5	21 0	1.8	3 0	7.8	15 15	7.4	9 40	2.0	21 55	1.0	
16	2 50	7.3	15 5	7.4	9 25	2.0	21 45	1.2	4 0	8.3	16 10	7.6	10 25	1.6	22 40	0.5	
17	3 40	7.8	15 50	7.6	10 10	1.5	22 20	0.7	4 45	8.7	17 0	7.8	11 10	1.2	23 20	0.2	☉
18	4 20	8.3	16 35	7.8	10 45	1.1	23 5	0.3	5 40	9.0	17 50	8.0	11 50	0.9	*	*	
19	5 10	8.7	17 20	7.9	11 30	0.8	23 40	0.1	6 20	9.2	18 35	8.1	0 5	0.0	12 35	0.8	●
20	5 50	8.9	18 0	8.0	*	*	12 10	0.7	7 0	9.2	19 15	8.0	0 45	0.0	13 15	0.8	P
21	6 35	9.0	18 40	7.9	0 15	0.0	12 45	0.7	7 50	9.0	20 5	8.0	1 25	0.2	13 55	1.0	N
22	7 15	8.9	19 20	7.7	0 55	0.0	13 25	0.9	8 40	8.8	20 55	7.8	2 5	0.5	14 35	1.2	
23	8 0	8.7	20 10	7.5	1 30	0.3	14 5	1.2	9 25	8.4	21 50	7.5	2 45	0.9	15 20	1.5	E
24	8 45	8.4	21 0	7.2	2 10	0.6	14 45	1.5	10 20	8.0	22 50	7.4	3 40	1.5	16 15	1.8	☽
25	9 45	8.0	22 10	7.0	3 0	1.1	15 40	1.9	11 15	7.6	23 50	7.3	4 40	2.2	17 15	2.1	
26	10 45	7.6	23 15	6.9	3 50	1.7	16 45	2.2	*	*	12 15	7.3	5 55	2.6	18 45	2.1	☉
27	11 45	7.3	*	*	5 0	2.3	18 5	2.3	1 0	7.3	13 15	7.1	7 30	2.7	20 0	1.9	E
28	0 20	6.9	12 50	7.3	6 40	2.5	19 30	2.1	2 15	7.5	14 25	7.1	8 45	2.5	21 5	1.5	
29	1 40	7.2	14 0	7.3	8 5	2.3	20 35	1.6	3 15	7.8	15 25	7.2	9 40	2.1	21 55	1.1	
30	2 40	7.6	15 0	7.4	9 10	1.8	21 30	1.0	4 15	8.2	16 25	7.4	10 30	1.8	22 40	0.8	S
31	3 45	8.1	15 55	7.6	10 0	1.4	22 15	0.6									

時刻：中央標準時(9^hE)

潮高基準面：平均水面下4.68米

仁川港(棧橋) ZINSEN KÔ

日	7月								8月								太陰
	高潮				低潮				高潮				低潮				
	時刻	潮高	時刻	潮高	時刻	潮高	時刻	潮高	時刻	潮高	時刻	潮高	時刻	潮高	時刻	潮高	
1	5 10	8.5	17 15	7.5	11 10	1.6	23 15	0.7	6 15	8.6	18 20	7.8	* * ..	12 5	1.4		
2	5 50	8.6	18 0	7.6	11 50	1.4	23 55	0.7	6 45	8.6	18 50	7.9	0 15	0.8	12 40	1.3	A
3	6 35	8.7	18 40	7.5	* * ..	12 30	1.4	7 10	8.6	19 10	7.9	0 45	0.9	13 5	1.2	E	
4	7 5	8.6	19 5	7.5	0 35	0.7	13 0	1.4	7 20	8.5	19 40	7.9	1 10	1.0	13 35	1.2	E
5	7 30	8.4	19 35	7.4	1 0	0.9	13 25	1.5	7 50	8.4	20 5	7.9	1 40	1.1	14 0	1.2	A
6	8 0	8.3	20 5	7.4	1 35	1.1	14 0	1.6	8 15	8.2	20 40	7.8	2 10	1.3	14 30	1.3	
7	8 20	8.1	20 40	7.3	2 0	1.3	14 30	1.6	8 55	8.0	21 30	7.7	2 40	1.6	15 5	1.4	
8	8 55	7.9	21 20	7.3	2 30	1.6	15 0	1.7	9 40	7.6	22 25	7.5	3 20	2.0	15 45	1.7	C
9	9 40	7.7	22 15	7.2	3 10	1.9	15 40	1.9	10 35	7.3	23 30	7.3	4 10	2.5	16 40	2.1	
10	10 20	7.5	23 5	7.1	3 50	2.3	16 25	2.1	11 45	6.9	* * ..	5 15	3.1	18 0	2.4	C	
11	11 15	7.2	* * ..	4 45	2.7	17 30	2.3	0 40	7.3	12 55	6.8	7 15	3.3	19 50	2.3	N	
12	0 10	7.1	12 25	7.0	6 10	3.1	18 55	2.3	2 0	7.5	14 20	7.0	8 45	2.9	21 5	1.8	
13	1 15	7.3	13 30	7.0	7 55	3.0	20 20	2.0	3 10	8.0	15 30	7.4	9 50	2.2	22 5	1.1	
14	2 25	7.6	14 40	7.1	9 10	2.5	21 25	1.4	4 20	8.5	16 30	8.0	10 40	1.5	22 50	0.5	
15	3 40	8.1	15 45	7.4	10 5	2.0	22 20	0.8	5 10	9.1	17 20	8.5	11 20	0.9	23 35	0.0	●P
16	4 35	8.6	16 40	7.8	10 50	1.4	23 10	0.4	5 50	9.4	18 10	8.9	* * ..	12 0	0.4		
17	5 20	9.1	17 35	8.2	11 40	1.0	23 50	0.0	6 40	9.5	18 55	9.1	0 15	-2	12 40	0.2	E
18	6 10	9.3	18 20	8.4	* * ..	12 20	0.7	7 15	9.5	19 35	9.1	0 55	-2	13 15	0.2	P	
19	7 0	9.4	19 10	8.6	0 35	-1	13 0	0.5	7 50	9.2	20 15	8.9	1 35	0.1	13 55	0.4	
20	7 35	9.3	19 55	8.5	1 10	0.0	13 40	0.6	8 40	8.7	21 5	8.5	2 15	0.6	14 35	0.7	
21	8 20	9.1	20 40	8.4	1 50	0.3	14 20	0.7	9 20	8.2	21 50	8.1	2 55	1.2	15 15	1.2	E
22	9 5	8.7	21 30	8.1	2 35	0.7	15 0	1.1	10 0	7.6	22 45	7.6	3 35	2.0	15 55	1.8	D
23	9 45	8.2	22 20	7.8	3 15	1.4	15 45	1.5	11 0	7.0	23 45	7.2	4 30	2.8	16 55	2.4	D
24	10 40	7.7	23 20	7.5	4 5	2.1	16 40	1.9	* * ..	12 10	6.6	5 50	3.4	18 30	2.8	S	
25	11 30	7.2	* * ..	5 10	2.7	17 45	2.3	0 55	7.0	13 20	6.4	7 50	3.4	20 10	2.6		
26	0 20	7.3	12 40	6.9	6 45	3.2	19 20	2.4	2 20	7.1	14 45	6.6	9 5	3.0	21 15	2.2	
27	1 40	7.3	13 50	6.7	8 15	3.1	20 35	2.1	3 30	7.5	15 50	7.0	9 55	2.4	22 5	1.7	S
28	2 50	7.5	15 0	6.9	9 20	2.7	21 35	1.7	4 30	8.0	16 40	7.4	10 35	1.9	22 45	1.3	
29	3 55	7.9	16 10	7.1	10 10	2.3	22 20	1.3	5 10	8.3	17 20	7.8	11 10	1.5	23 20	1.0	A
30	4 50	8.2	17 5	7.4	11 0	1.8	23 5	1.0	5 45	8.5	17 55	8.0	11 45	1.2	23 50	0.9	O
31	5 35	8.5	17 45	7.7	11 35	1.5	23 40	0.9	6 10	8.6	18 20	8.2	* * ..	12 10	1.0	E	

時刻：中央標準時(9^hE) 潮高ノ基準面：平均水面下4.68米

仁川港(棧橋) ZINSEN KÔ

日	9月								10月								太陰
	高潮				低潮				高潮				低潮				
	時刻	潮高	時刻	潮高	時刻	潮高	時刻	潮高	時刻	潮高	時刻	潮高	時刻	潮高	時刻	潮高	
1	6 35	8.5	18 50	8.3	0 20	0.8	12 40	0.9	6 30	8.3	18 50	8.6	0 35	0.7	12 40	0.5	
2	7 0	8.5	19 15	8.4	0 55	0.8	13 10	0.8	6 55	8.2	19 20	8.6	1 0	0.8	13 10	0.5	
3	7 20	8.4	19 45	8.4	1 20	0.9	13 35	0.8	7 20	8.0	19 50	8.4	1 25	1.0	13 40	0.6	
4	7 45	8.2	20 10	8.3	1 50	1.1	14 5	0.9	7 55	7.7	20 35	8.2	2 5	1.3	14 15	0.9	
5	8 20	8.0	20 55	8.0	2 20	1.4	14 35	1.1	8 40	7.4	21 30	7.8	2 45	1.8	14 50	1.3	N
6	9 0	7.6	21 50	7.7	2 50	1.8	15 15	1.5	9 40	6.9	22 40	7.4	3 25	2.3	15 45	1.8	C
7	10 0	7.1	22 55	7.4	3 40	2.4	16 5	2.0	11 0	6.6	23 55	7.2	4 30	2.8	17 0	2.4	●N
8	11 10	6.7	* * ..	4 45	3.0	17 20	2.5	* * ..	12 25	6.5	6 15	3.1	18 50	2.6			
9	0 15	7.2	12 40	6.6	6 40	3.3	19 15	2.6	1 10	7.2	13 45	6.9	8 0	2.7	20 25	2.1	
10	1 35	7.3	14 0	6.9	8 25	2.9	20 50	2.0	2 25	7.6	15 0	7.5	9 10	1.9	21 30	1.4	
11	2 55	7.8	15 15	7.5	9 30	2.1	21 50	1.3	3 30	8.1	15 55	8.2	9 55	1.1	22 15	0.7	PE
12	3 55	8.4	16 15	8.2	10 15	1.3	22 35	0.6	4 20	8.5	16 45	8.8	10 40	0.4	23 0	0.3	
13	4 50	8.9	17 10	8.7	11 0	0.6	23 20	0.1	5 10	8.7	17 30	9.2	11 15	0.0	23 45	0.1	●
14	5 30	9.2	17 50	9.2	11 40	0.1	* * ..	E	5 45	8.8	18 15	9.4	11 50	-2	* * ..		
15	6 10	9.3	18 40	9.4	0 0	-2	12 15	-1	6 30	8.7	19 0	9.3	0 15	0.1	12 30	-2	
16	6 50	9.2	19 15	9.3	0 40	-1	12 50	-1	7 10	8.4	19 40	9.0	0 55	0.3	13 10	0.0	
17	7 30	8.9	19 50	9.1	1 15	0.1	13 30	0.1	7 40	8.0	20 15	8.6	1 35	0.8	13 40	0.4	S
18	8 10	8.5	20 40	8.7	1 50	0.6	14 5	0.5	8 20	7.5	21 0	8.1	2 10	1.3	14 15	0.9	
19	8 45	7.9	21 20	8.2	2 30	1.2	14 45	1.0	9 5	7.0	21 45	7.5	2 50	1.9	14 55	1.5	
20	9 25	7.4	22 10	7.6	3 10	2.0	15 20	1.6	9 50	6.6	22 40	7.1	3 30	2.5	15 40	2.1	D
21	10 20	6.8	23 15	7.1	3 55	2.7	16 15	2.3	10 55	6.2	23 45	6.8	4 25	2.9	16 45	2.7	
22	11 30	6.3	* * ..	5 5	3.3	17 30	2.9	* * ..	12 15	6.1	5 55	3.2	18 25	3.0			
23	0 20	6.8	12 45	6.2	7 0	3.5	19 30	3.0	0 45	6.7	13 20	6.2	7 40	3.0	20 0	2.8	A
24	1 40	6.8	14 10	6.4	8 25	3.1	20 45	2.5	1 50	6.8	14 25	6.6	8 40	2.4	21 0	2.3	
25	2 50	7.1	15 15	6.8	9 25	2.5	21 40	2.0	2 50	7.1	15 20	7.2	9 20	1.9	21 45	1.8	E
26	3 45	7.5	16 10	7.4	10 5	1.9	22 20	1.5	3 40	7.4	16 10	7.7	10 5	1.3	22 20	1.4	
27	4 30	7.9	16 50	7.8	10 40	1.4	22 55	1.2	4 20	7.7	16 45	8.1	10 40	0.9	23 5	1.1	
28	5 10	8.1	17 20	8.2	11 15	1.0	23 30	0.9	5 10	8.1	17 20	8.4	11 15	0.5	23 40	0.8	O
29	5 35	8.3	17 50	8.4	11 40	0.7	* * ..		5 30	8.0	17 55	8.6	11 40	0.3	* * ..		
30	6 0	8.3	18 20	8.6	0 0	0.8	12 10	0.5	6 5	8.0	18 30	8.7	0 10	0.7	12 15	0.2	
31	6 40	7.9	19 5	8.7	0 45	0.8	12 50	0.2	6 40	7.9	19 5	8.7	0 45	0.8	12 50	0.2	

時刻 中央標準時(9^hE) 潮高ノ基準面 平均水面下4.68米

仁川港 (棧橋) ZINSEN KÔ

日	11 月								太 陰	12 月								太 陰
	高 潮				低 潮					高 潮				低 潮				
	時刻	潮高	時刻	潮高	時刻	潮高	時刻	潮高		時刻	潮高	時刻	潮高	時刻	潮高	時刻	潮高	
1	7 10	7.7	19 40	8.5	1 15	0.9	13 20	0.3	N	7 40	7.4	20 15	8.3	1 45	1.0	13 50	0.3	
2	7 40	7.4	20 25	8.2	1 50	1.2	14 0	0.6		8 30	7.2	21 15	8.0	2 25	1.2	14 35	0.7	
3	8 35	7.1	21 20	7.8	2 35	1.5	14 40	1.1		9 30	7.0	22 10	7.6	3 10	1.5	15 25	1.3	P
4	9 35	6.8	22 20	7.4	3 20	2.0	15 30	1.6	C	10 35	6.8	23 10	7.3	4 5	1.8	16 20	1.8	C
5	10 45	6.6	23 35	7.2	4 20	2.4	16 45	2.1		11 45	6.8	*	*	5 15	2.0	17 45	2.2	E
6	*	*	12 10	6.6	5 45	2.6	18 20	2.4		0 10	7.1	12 55	6.9	6 40	2.0	19 20	2.3	
7	0 40	7.2	13 20	6.9	7 20	2.3	19 55	2.1	E	1 20	7.0	14 5	7.3	7 55	1.6	20 35	1.9	
8	1 50	7.3	14 30	7.4	8 30	1.7	21 5	1.6	P	2 20	7.1	15 10	7.7	8 55	1.1	21 35	1.5	
9	3 0	7.6	15 35	8.0	9 30	1.0	21 55	1.0		3 20	7.3	16 10	8.1	9 50	0.6	22 20	1.1	
10	3 50	7.9	16 25	8.5	10 10	0.4	22 40	0.6		4 15	7.5	17 0	8.5	10 30	0.2	23 5	0.9	
11	4 40	8.1	17 10	8.9	10 50	0.0	23 20	0.5	●	5 5	7.5	17 45	8.6	11 15	0.0	23 50	0.8	●S
12	5 25	8.2	17 55	9.1	11 35	-2	*	*		5 50	7.5	18 30	8.7	11 55	0.0	*	*	
13	6 25	8.1	18 40	9.0	0 5	0.5	12 10	-2		6 35	7.5	19 10	8.5	0 30	0.8	12 30	0.1	
14	6 45	7.9	19 15	8.7	0 40	0.6	12 45	0.0	S	7 10	7.3	19 45	8.3	1 5	1.0	13 5	0.4	
15	7 20	7.5	20 0	8.4	1 15	0.9	13 20	0.4		7 45	7.1	20 15	8.0	1 40	1.2	13 40	0.7	
16	8 0	7.2	20 40	8.0	1 50	1.3	13 55	0.8		8 20	6.9	20 50	7.7	2 10	1.4	14 10	1.1	
17	8 40	6.8	21 20	7.5	2 30	1.7	14 35	1.3		8 55	6.7	21 25	7.4	2 40	1.6	14 45	1.4	
18	9 25	6.5	22 0	7.2	3 10	2.1	15 15	1.8		9 40	6.5	22 5	7.1	3 20	1.8	15 25	1.8	A
19	10 20	6.3	23 0	6.9	3 50	2.4	16 0	2.3	D	10 30	6.4	22 50	6.9	4 5	2.0	16 10	2.3	ED
20	11 20	6.1	23 55	6.7	4 50	2.6	17 10	2.7	A	11 30	6.4	23 45	6.7	4 55	2.2	17 20	2.6	
21	*	*	12 30	6.2	6 15	2.7	18 40	2.9	E	*	*	12 40	6.5	6 10	2.2	18 45	2.8	
22	0 50	6.7	13 30	6.5	7 30	2.4	20 5	2.6		0 45	6.6	13 35	6.8	7 30	2.0	20 10	2.5	
23	1 45	6.8	14 30	6.9	8 35	1.9	21 5	2.2		1 45	6.7	14 35	7.2	8 35	1.6	21 15	2.1	
24	2 40	7.0	15 20	7.4	9 20	1.4	21 50	1.7		2 50	6.8	15 35	7.6	9 35	1.1	22 10	1.6	
25	3 30	7.2	16 10	7.9	10 5	0.8	22 30	1.3		3 45	7.0	16 25	8.1	10 15	0.6	22 55	1.2	
26	4 15	7.4	16 50	8.3	10 45	0.4	23 15	1.0		4 35	7.3	17 20	8.4	11 0	0.2	23 40	0.9	NO
27	5 5	7.6	17 35	8.6	11 20	0.2	23 55	0.8	O	5 30	7.5	18 5	8.7	11 40	-1	*	*	
28	5 45	7.7	18 15	8.7	11 55	0.0	*	*	N	6 10	7.7	18 45	8.8	0 15	0.6	12 20	-2	
29	6 20	7.6	19 0	8.7	0 30	0.8	12 35	0.0		6 55	7.7	19 25	8.8	0 55	0.5	13 5	-2	P
30	7 0	7.5	19 40	8.6	1 10	0.8	13 10	0.1		7 40	7.8	20 15	8.6	1 35	0.5	13 45	0.0	
31										8 25	7.6	21 0	8.3	2 15	0.7	14 20	0.4	

時刻：中央標準時(9^hE) 潮高/基準面：平均水面下4.68米

鎮南浦港 TINNANPO KÔ

日	1 月								太 陰	2 月								太 陰
	高 潮				低 潮					高 潮				低 潮				
	時刻	潮高	時刻	潮高	時刻	潮高	時刻	潮高		時刻	潮高	時刻	潮高	時刻	潮高	時刻	潮高	
1	4 0	4.2	17 15	4.5	10 50	0.8	23 40	1.3		6 5	3.9	19 10	5.0	0 15	1.3	12 20	0.7	N
2	5 15	4.0	18 25	4.8	11 50	0.7	*	*		7 20	4.0	20 5	5.3	1 20	1.1	13 25	0.5	
3	6 35	4.0	19 25	5.1	0 40	1.2	12 50	0.5		8 20	4.3	20 55	5.6	2 15	0.8	14 20	0.3	
4	7 45	4.1	20 25	5.4	1 50	0.9	13 45	0.4	N	9 10	4.6	21 45	5.7	3 10	0.5	15 10	0.1	PO
5	8 40	4.3	21 10	5.7	2 35	0.7	14 30	0.2		10 0	4.8	22 30	5.8	3 50	0.3	15 55	0.0	
6	9 25	4.4	21 55	5.8	3 20	0.5	15 15	0.1	OP	10 45	5.0	23 10	5.8	4 35	0.2	16 40	0.0	
7	10 10	4.6	22 40	5.9	4 10	0.4	16 5	0.0		11 20	5.1	23 45	5.6	5 15	0.2	17 20	0.1	E
8	10 50	4.6	23 20	5.8	4 55	0.3	16 50	0.1		*	*	12 5	5.1	5 50	0.2	18 10	0.4	
9	11 35	4.7	*	*	5 30	0.3	17 35	0.2		0 25	5.3	12 45	5.0	6 35	0.4	18 55	0.7	
10	0 0	5.6	12 25	4.6	6 15	0.4	18 25	0.5	E	1 5	5.0	13 35	4.8	7 15	0.6	19 50	1.1	
11	0 40	5.3	13 15	4.6	7 0	0.5	19 15	0.8		1 45	4.5	14 30	4.6	8 10	0.8	20 50	1.4	C
12	1 30	5.0	14 5	4.5	7 50	0.7	20 15	1.1	C	2 40	4.1	15 40	4.4	9 10	1.1	22 10	1.7	
13	2 20	4.6	15 5	4.3	8 45	0.8	21 20	1.4		3 45	3.8	16 55	4.3	10 10	1.3	23 20	1.7	S
14	3 15	4.2	16 15	4.3	9 50	1.0	22 40	1.5		5 10	3.5	18 20	4.5	1 15	1.3	*	*	
15	4 20	3.8	17 45	4.4	10 50	1.0	23 55	1.5		6 45	3.6	19 30	4.7	0 35	1.6	12 30	1.2	
16	5 55	3.7	18 55	4.6	*	*	12 0	1.0		7 50	3.8	20 20	4.9	1 30	1.4	13 30	1.1	
17	7 10	3.7	19 50	4.9	1 0	1.4	13 0	0.9	S	8 40	4.0	21 0	5.1	2 15	1.1	14 15	0.9	A
18	8 10	3.8	20 45	5.1	1 55	1.2	13 50	0.8		9 15	4.2	21 35	5.2	3 5	1.0	14 55	0.7	
19	8 55	4.0	21 20	5.2	2 45	1.1	14 30	0.7		9 45	4.4	22 0	5.2	3 30	0.8	15 25	0.7	●
20	9 35	4.1	21 55	5.3	3 25	0.9	15 10	0.6	●	10 10	4.6	22 20	5.2	4 0	0.7	16 0	0.5	
21	10 5	4.1	22 25	5.3	4 0	0.8	15 45	0.5	A	10 35	4.8	22 50	5.3	4 25	0.6	16 30	0.5	E
22	10 35	4.2	22 45	5.3	4 35	0.7	16 20	0.5		11 5	4.9	23 15	5.3	4 55	0.5	17 0	0.5	
23	11 0	4.4	23 15	5.3	4 55	0.7	16 55	0.5		11 30	5.1	23 45	5.2	5 20	0.4	17 40	0.5	
24	11 30	4.5	23 45	5.3	5 25	0.6	17 25	0.5		*	*	12 5	5.2	5 55	0.4	18 15	0.6	
25	*	*	12 0	4.7	6 0	0.5	17 55	0.6	E	0 15	5.1	12 45	5.2	6 30	0.4	18 55	0.8	
26	0 15	5.2	12 40	4.7	6 30	0.5	18 40	0.7		0 55	4.8	13 35	5.1	7 15	0.6	20 0	1.1	
27	0 45	5.0	13 20	4.7	7 5	0.5	19 25	0.9		1 45	4.5	14 30	4.9	8 10	0.8	21 10	1.4	D
28	1 30	4.8	14 10	4.7	8 0	0.6	20 35	1.2	D	2 45	4.2	15 45	4.7	9 15	1.0	22 35	1.6	N
29	2 15	4.5	15 10	4.6	8 55	0.7	21 45	1.4										
30	3 10	4.2	16 25	4.6	10 0	0.8	23 10	1.4										
31	4 35	3.9	17 45	4.7	11 15	0.8	*	*										

時刻：中央標準時(9^hE) 潮高/基準面：平均水面下3.04米(上陸所東方約300米=在基本水準面下9.84米)

鎮南浦港 TINNANPO KÔ

日	3 月								太 陰	4 月								太 陰
	高 潮				低 潮					高 潮				低 潮				
	時刻	潮高	時刻	潮高	時刻	潮高	時刻	潮高		時刻	潮高	時刻	潮高	時刻	潮高	時刻	潮高	
1	4 0	3.9	17 15	4.7	10 45	1.1	* * ..	6 45	4.3	19 20	5.1	0 40	1.2	12 55	1.0	P		
2	5 45	3.8	18 45	4.9	0 0	1.5	12 10	1.0	7 50	4.8	20 25	5.3	1 40	0.9	13 50	0.7		
3	7 5	4.1	19 45	5.2	1 5	1.2	13 10	0.7	8 45	5.2	21 10	5.4	2 20	0.5	14 40	0.4	E	
4	8 10	4.5	20 45	5.5	2 0	0.8	14 10	0.5	9 30	5.5	21 50	5.5	3 5	0.3	15 25	0.3	O	
5	9 5	4.9	21 30	5.7	2 45	0.5	14 55	0.2	10 5	5.7	22 25	5.4	3 40	0.2	16 10	0.3		
6	9 45	5.2	22 10	5.7	3 30	0.3	15 40	0.1	10 45	5.8	23 5	5.2	4 20	0.2	16 50	0.3	OE	
7	10 25	5.4	22 45	5.6	4 10	0.2	16 25	0.0	11 20	5.7	23 40	5.0	5 0	0.3	17 30	0.5		
8	11 10	5.5	23 30	5.5	4 50	0.1	17 10	0.1	* *	..	12 0	5.6	5 35	0.5	18 15	0.8		
9	11 40	5.5	* *	..	5 20	0.2	17 45	0.4	0 15	4.7	12 40	5.4	6 10	0.7	19 0	1.1	S	
10	0 0	5.2	12 20	5.3	6 5	0.4	18 35	0.7	0 50	4.4	13 25	5.1	6 55	1.0	19 55	1.4		
11	0 40	4.8	13 10	5.1	6 45	0.6	19 20	1.1	1 30	4.1	14 15	4.8	7 45	1.3	20 50	1.7		
12	1 20	4.5	13 55	4.9	7 30	0.9	20 25	1.4	2 30	3.9	15 15	4.5	8 50	1.6	22 15	1.7	C	
13	2 0	4.1	14 50	4.6	8 20	1.2	21 35	1.7	3 45	3.7	16 25	4.4	10 10	1.8	23 15	1.7	A	
14	3 10	3.8	16 15	4.4	9 40	1.5	22 50	1.8	5 20	3.7	17 50	4.4	11 20	1.8	* *			
15	4 30	3.6	17 40	4.3	10 50	1.6	* *	..	6 30	4.0	18 45	4.5	0 15	1.5	12 25	1.6		
16	6 15	3.6	18 55	4.5	0 10	1.7	12 5	1.5	7 35	4.4	19 45	4.7	1 10	1.3	13 25	1.3	A	
17	7 20	3.9	19 45	4.7	1 5	1.5	13 5	1.3	8 5	4.7	20 15	4.9	1 45	1.1	14 5	1.1	E	
18	8 10	4.2	20 30	4.9	1 45	1.2	13 45	1.1	8 45	5.0	21 0	4.9	2 20	0.8	14 45	0.9		
19	8 45	4.5	21 5	5.0	2 20	1.0	14 30	0.9	9 15	5.3	21 30	5.0	2 55	0.7	15 15	0.7		
20	9 15	4.7	21 35	5.1	3 0	0.8	15 10	0.7	9 45	5.5	22 5	5.0	3 25	0.5	15 50	0.6	●	
21	9 45	5.0	22 0	5.1	3 30	0.7	15 40	0.6	●	10 15	5.7	22 35	5.0	3 50	0.4	16 25	0.6	
22	10 15	5.2	22 30	5.1	4 0	0.5	16 15	0.5	10 50	5.8	23 10	4.9	4 25	0.4	17 5	0.6		
23	10 40	5.3	22 50	5.1	4 20	0.4	16 45	0.5	11 20	5.8	23 40	4.8	5 0	0.4	17 45	0.7	N	
24	11 10	5.5	23 20	5.2	4 55	0.4	17 20	0.5	* *	..	12 5	5.7	5 40	0.5	18 30	0.9		
25	11 40	5.6	23 50	5.0	5 25	0.3	18 0	0.6	0 15	4.6	12 55	5.5	6 25	0.7	19 25	1.2		
26	* *	..	12 20	5.5	6 5	0.4	18 45	0.9	1 10	4.4	13 45	5.2	7 15	1.1	20 35	1.4		
27	0 30	4.7	13 10	5.3	6 40	0.6	19 35	1.2	2 15	4.2	14 50	4.9	8 35	1.4	21 45	1.5	D	
28	1 25	4.5	14 10	5.1	7 35	0.9	20 50	1.4	3 40	4.1	16 20	4.7	10 5	1.5	23 10	1.4	P	
29	2 25	4.1	15 15	4.8	8 55	1.2	22 15	1.6	5 5	4.2	17 45	4.7	11 20	1.5	* *			
30	3 45	3.9	16 45	4.7	10 15	1.4	23 30	1.5	6 30	4.5	19 0	4.8	0 15	1.2	12 35	1.2	E	
31	5 25	4.0	18 15	4.8	11 45	1.3	* *	..										

時刻：中央標準時(9^hE)

潮高ノ基準面：平均水面下3.01米(上陸所東方約300米ニ在ル基本水準標下9.84米)

鎮南浦港 TINNANPO KÔ

日	5 月								太 陰	6 月								太 陰
	高 潮				低 潮					高 潮				低 潮				
	時刻	潮高	時刻	潮高	時刻	潮高	時刻	潮高		時刻	潮高	時刻	潮高	時刻	潮高	時刻	潮高	
1	7 35	5.0	19 55	5.0	1 5	0.9	13 30	0.9	8 50	5.7	21 10	4.7	2 10	0.7	14 55	1.0		
2	8 20	5.4	20 45	5.1	1 55	0.7	14 25	0.7	9 30	5.9	21 50	4.7	2 50	0.6	15 40	0.9	O	
3	9 5	5.7	21 30	5.1	2 35	0.5	15 10	0.6	10 5	5.9	22 25	4.7	3 30	0.6	16 20	0.9	S	
4	9 50	5.9	22 5	5.0	3 15	0.4	15 55	0.5	O	10 45	5.9	23 5	4.6	4 10	0.7	17 0	1.0	
5	10 25	5.9	22 40	4.9	3 50	0.4	16 35	0.6		11 20	5.8	23 35	4.5	4 45	0.7	17 35	1.1	
6	11 0	5.9	23 20	4.7	4 25	0.5	17 15	0.7	S	11 55	5.6	* *	..	5 20	0.9	18 15	1.1	
7	11 40	5.7	23 50	4.6	5 5	0.6	17 55	0.9		0 5	4.5	12 20	5.5	5 55	1.1	18 50	1.2	
8	* *	..	12 15	5.5	5 45	0.8	18 40	1.1		0 45	4.4	13 0	5.3	6 40	1.3	19 35	1.3	A
9	0 25	4.4	12 50	5.3	6 20	1.1	19 25	1.3		1 25	4.4	13 45	5.1	7 20	1.5	20 20	1.4	
10	1 15	4.2	13 35	5.1	7 10	1.3	20 15	1.5		2 20	4.4	14 35	4.9	8 25	1.7	21 15	1.4	CL
11	1 55	4.1	14 25	4.8	8 5	1.6	21 10	1.6	AC	3 15	4.3	15 30	4.7	9 35	1.8	22 15	1.4	
12	2 55	4.0	15 25	4.6	9 15	1.8	22 20	1.6		4 30	4.5	16 30	4.5	10 50	1.9	23 15	1.3	
13	4 15	4.0	16 35	4.5	10 30	1.9	23 15	1.5		5 30	4.7	17 40	4.4	11 55	1.7	* *	..	
14	5 30	4.2	17 45	4.5	11 45	1.8	* *	..	E	6 30	5.0	18 50	4.4	0 10	1.1	12 55	1.5	
15	6 35	4.5	18 45	4.5	0 10	1.3	12 40	1.5		7 30	5.3	19 45	4.5	1 5	0.9	13 45	1.3	
16	7 25	4.9	19 35	4.6	1 0	1.1	13 30	1.3		8 15	5.6	20 35	4.6	1 45	0.8	14 35	1.1	
17	8 10	5.2	20 20	4.7	1 45	0.9	14 15	1.1		9 5	5.9	21 20	4.7	2 25	0.7	15 15	1.0	N●
18	8 50	5.5	21 5	4.7	2 15	0.7	14 55	0.9		9 50	6.1	22 10	4.8	3 10	0.5	16 5	0.9	
19	9 25	5.7	21 40	4.8	2 55	0.5	15 35	0.8	●	10 30	6.2	22 45	4.9	3 55	0.5	16 45	0.8	
20	10 0	5.9	22 15	4.8	3 30	0.5	16 15	0.7		11 10	6.1	23 30	4.9	4 35	0.5	17 25	0.8	P
21	10 40	6.0	22 55	4.7	4 5	0.4	16 55	0.7	N	11 50	6.0	* *	..	5 20	0.6	18 10	0.9	
22	11 20	6.0	23 35	4.7	4 50	0.5	17 40	0.8		0 15	4.9	12 35	5.8	6 5	0.8	19 0	1.0	
23	11 55	5.9	* *	..	5 25	0.6	18 25	1.0	P	1 0	4.8	13 20	5.5	6 55	1.1	19 55	1.1	E
24	0 15	4.6	12 45	5.7	6 10	0.8	19 15	1.1		1 55	4.7	14 15	5.1	8 5	1.4	20 50	1.2	D.
25	1 10	4.5	13 35	5.3	7 5	1.1	20 15	1.3		3 0	4.6	15 15	4.8	9 15	1.7	21 50	1.3	
26	2 10	4.3	14 40	5.0	8 15	1.4	21 20	1.4	D	4 10	4.6	16 25	4.5	10 30	1.8	23 0	1.3	
27	3 15	4.3	15 45	4.7	9 40	1.6	22 30	1.3	E	5 30	4.8	17 45	4.3	11 45	1.8	* *	..	
28	4 45	4.4	17 10	4.6	11 0	1.6	23 40	1.2		6 40	5.1	19 0	4.3	0 0	1.2	12 55	1.6	
29	6 0	4.7	18 20	4.6	* *	..	12 10	1.5		7 45	5.4	20 5	4.4	0 55	1.1	13 50	1.4	
30	7 10	5.1	19 30	4.6	0 35	1.0	13 15	1.3		8 35	5.6	20 55	4.5	1 50	1.0	14 45	1.3	S
31	8 5	5.4	20 25	4.7	1 25	0.8	14 10	1.1										

時刻：中央標準時(9^hE)

潮高ノ基準面：平均水面下3.04米(上陸所東方約300米ニ在ル基本水準標下9.84米)

鎮南浦港 TINNANPO KÔ

日	7 月								太 陰	8 月								太 陰
	高 潮				低 潮					高 潮				低 潮				
	時刻	潮高	時刻	潮高	時刻	潮高	時刻	潮高		時刻	潮高	時刻	潮高	時刻	潮高	時刻	潮高	
1	9 15	5.8	21 35	4.6	2 30	0.9	15 30	1.2	10 15	5.8	22 30	4.8	3 35	1.1	16 20	1.2		
2	9 55	5.9	22 15	4.6	3 15	0.9	16 10	1.1	10 40	5.8	22 50	4.9	4 10	1.0	16 45	1.1	○	
3	10 30	5.9	22 45	4.6	3 50	0.9	16 45	1.1	11 0	5.8	23 15	5.1	4 40	1.0	17 15	1.1		
4	11 0	5.9	23 15	4.7	4 25	0.9	17 15	1.1	11 30	5.7	23 50	5.2	5 15	1.0	17 45	1.0	E	
5	11 30	5.7	23 45	4.7	5 0	1.0	17 45	1.1	*	*	12 0	5.7	5 45	1.1	18 15	1.0	A	
6	*	*	12 0	5.7	5 40	1.1	18 20	1.1	0 20	5.3	12 30	5.5	6 20	1.2	18 50	1.0		
7	0 15	4.8	12 30	5.6	6 15	1.2	18 55	1.1	0 55	5.3	13 10	5.3	7 5	1.4	19 30	1.1		
8	1 0	4.8	13 10	5.4	6 55	1.3	19 40	1.2	1 45	5.2	13 55	5.0	8 5	1.6	20 30	1.2	E	
9	1 45	4.8	13 45	5.1	7 45	1.5	20 25	1.2	2 35	5.2	14 45	4.7	9 10	1.9	21 25	1.4	○	
10	2 30	4.8	14 35	4.9	8 45	1.7	21 20	1.3	3 45	5.1	15 55	4.4	10 30	2.0	22 40	1.4	○	
11	3 20	4.8	15 35	4.6	9 55	1.9	22 25	1.3	5 10	5.1	17 20	4.3	11 45	1.9	23 50	1.3	N	
12	4 35	4.9	16 45	4.4	11 15	1.9	23 30	1.3	6 30	5.3	18 55	4.4	*	*	12 55	1.7		
13	5 50	5.1	18 5	4.3	*	*	12 20	1.8	7 35	5.6	19 55	4.7	0 55	1.2	14 0	1.4		
14	7 0	5.3	19 15	4.4	0 25	1.2	13 25	1.6	8 30	5.9	20 50	5.0	2 0	0.9	14 45	1.1		
15	8 0	5.7	20 15	4.6	1 15	1.0	14 15	1.3	9 15	6.1	21 30	5.3	2 45	0.7	15 25	0.9	●P	
16	8 50	6.0	21 10	4.8	2 15	0.8	15 5	1.1	10 0	6.2	22 20	5.5	3 30	0.5	16 10	0.7		
17	9 30	6.1	21 50	5.0	3 0	0.6	15 50	0.9	10 45	6.2	23 0	5.6	4 15	0.5	16 50	0.6	E	
18	10 15	6.2	22 35	5.1	3 50	0.5	16 30	0.8	11 20	6.1	23 45	5.7	5 0	0.5	17 30	0.7	P	
19	11 0	6.3	23 15	5.2	4 30	0.5	17 15	0.7	*	*	12 0	5.8	5 45	0.7	18 10	0.8		
20	11 40	6.1	*	*	5 15	0.6	17 55	0.8	0 25	5.6	12 45	5.5	6 30	1.0	18 55	0.9		
21	0 0	5.3	12 20	5.9	6 0	0.8	18 40	0.9	1 10	5.5	13 25	5.1	7 15	1.4	19 40	1.2	E	
22	0 45	5.2	13 5	5.6	6 45	1.1	19 25	1.0	2 0	5.2	14 15	4.7	8 20	1.7	20 40	1.5	D	
23	1 35	5.1	13 50	5.2	7 40	1.4	20 15	1.2	3 0	5.0	15 15	4.3	9 25	2.0	21 45	1.7	D	
24	2 35	5.0	14 45	4.8	8 45	1.7	21 15	1.4	4 15	4.9	16 35	4.1	10 55	2.2	23 0	1.8	S	
25	3 35	4.9	15 45	4.4	10 0	2.0	22 20	1.5	5 45	4.9	18 15	4.0	*	*	12 15	2.1		
26	4 55	4.8	17 10	4.1	11 20	2.0	23 30	1.5	7 10	5.1	19 35	4.3	0 10	1.7	13 15	1.9		
27	6 15	5.0	18 40	4.1	*	*	12 40	1.9	8 0	5.3	20 25	4.5	1 10	1.6	14 0	1.6	S	
28	7 25	5.3	19 50	4.3	0 35	1.4	13 40	1.7	8 45	5.5	21 10	4.7	2 0	1.4	14 15	1.4		
29	8 15	5.5	20 40	4.5	1 30	1.3	14 30	1.5	9 15	5.6	21 35	4.9	2 40	1.2	15 15	1.3	A	
30	9 5	5.7	21 20	4.6	2 15	1.2	15 15	1.4	9 45	5.7	22 0	5.1	3 15	1.1	15 45	1.2	○	
31	9 40	5.8	22 0	4.7	2 55	1.1	15 45	1.3	10 10	5.6	22 25	5.2	3 45	1.0	16 15	1.1	E	

時刻：中央標準時(9^hE)

潮高ノ基準面：平均水面下3.04米(上陸所東方約300米=在ノ基本水準標下9.84米)

鎮南浦港 TINNANPO KÔ

日	9 月								太 陰	10 月								太 陰
	高 潮				低 潮					高 潮				低 潮				
	時刻	潮高	時刻	潮高	時刻	潮高	時刻	潮高		時刻	潮高	時刻	潮高	時刻	潮高	時刻	潮高	
1	10 40	5.6	22 55	5.4	4 20	1.0	16 45	0.9	10 40	5.3	22 55	5.7	4 30	0.8	16 40	0.7		
2	11 5	5.6	23 20	5.5	4 50	0.9	17 10	0.9	11 5	5.2	23 25	5.8	5 5	0.8	17 10	0.7		
3	11 25	5.6	23 50	5.6	5 20	1.0	17 40	0.8	11 35	5.1	*	*	5 40	0.9	17 40	0.7		
4	11 55	5.5	*	*	6 0	1.1	18 15	0.9	0 0	5.8	13 15	5.0	6 20	1.1	18 15	0.8		
5	0 25	5.7	12 35	5.3	6 35	1.2	18 50	1.0	0 40	5.7	12 55	4.8	7 5	1.0	19 10	1.1	N	
6	1 10	5.6	13 20	5.0	7 25	1.5	19 40	1.2	1 35	5.5	13 55	4.5	8 10	1.5	20 15	1.3	○	
7	2 5	5.4	14 15	4.6	8 35	1.7	20 45	1.4	2 40	5.2	15 5	4.3	9 30	1.7	21 35	1.5	○	
8	3 5	5.2	15 20	4.3	9 55	1.9	22 0	1.5	4 0	5.0	16 45	4.2	10 45	1.7	23 5	1.6	○	
9	4 25	5.1	16 55	4.2	11 15	1.9	23 30	1.5	5 25	4.9	18 15	4.4	*	*	12 0	1.5		
10	6 5	5.1	18 35	4.4	*	*	12 35	1.7	6 45	5.1	19 15	4.8	0 20	1.3	13 5	1.1		
11	7 10	5.4	19 40	4.8	0 40	1.3	13 30	1.3	7 45	5.3	20 15	5.3	1 20	1.0	13 55	0.8	PE	
12	8 10	5.7	20 35	5.2	1 45	1.0	14 20	1.0	8 40	5.5	21 5	5.7	2 10	0.7	14 40	0.6		
13	9 0	5.9	21 20	5.6	2 35	0.7	15 5	0.7	9 20	5.5	21 45	5.9	3 0	0.5	15 15	0.4	●	
14	9 40	6.0	22 5	5.8	3 15	0.5	15 45	0.5	10 0	5.5	22 25	6.0	3 45	0.4	15 55	0.3		
15	10 20	6.0	22 45	5.9	4 0	0.4	16 20	0.5	10 40	5.3	23 5	6.0	4 25	0.5	16 35	0.4		
16	11 0	5.8	23 20	6.0	4 45	0.5	17 5	0.5	11 20	5.1	23 40	5.9	5 10	0.6	17 15	0.5		
17	11 35	5.6	*	*	5 20	0.6	17 45	0.7	11 55	4.9	*	*	5 50	0.8	17 55	0.7	S	
18	0 0	5.9	12 15	5.3	6 10	0.9	18 25	0.9	0 20	5.7	12 40	4.6	6 40	1.1	18 35	1.0		
19	0 45	5.7	13 0	4.9	7 0	1.3	19 5	1.1	1 10	5.4	13 25	4.3	7 35	1.4	19 25	1.3		
20	1 30	5.4	13 45	4.5	7 55	1.6	19 55	1.5	1 55	5.1	14 15	4.0	8 35	1.6	20 35	1.7	D	
21	2 25	5.1	14 45	4.2	9 0	1.9	21 5	1.7	2 45	4.7	15 25	3.8	9 40	1.7	21 45	1.9		
22	3 40	4.8	16 10	3.9	10 20	2.1	22 25	1.9	4 10	4.5	17 0	3.9	10 50	1.7	23 5	1.9		
23	5 0	4.7	17 45	3.9	11 35	2.0	23 40	1.9	5 20	4.5	18 15	4.1	11 55	1.6	*	*	A	
24	6 20	4.8	19 10	4.2	*	*	12 45	1.8	6 30	4.5	19 15	4.4	0 10	1.7	12 50	1.4		
25	7 25	5.0	19 55	4.5	0 40	1.7	13 25	1.5	7 20	4.7	19 55	4.7	1 5	1.5	13 25	1.2	E	
26	8 10	5.1	20 35	4.8	1 35	1.5	14 10	1.3	8 0	4.8	20 30	5.1	1 50	1.3	14 5	1.0		
27	8 45	5.2	21 5	5.1	2 15	1.3	14 40	1.1	8 40	4.8	21 5	5.3	2 30	1.1	14 40	0.8		
28	9 15	5.3	21 35	5.3	2 55	1.1	15 15	1.0	9 15	4.9	21 35	5.5	3 5	0.9	15 10	0.7	○	
29	9 40	5.3	22 0	5.4	3 25	1.0	15 40	0.9	9 45	4.9	22 5	5.6	3 40	0.8	15 40	0.5		
30	10 10	5.3	22 30	5.6	4 0	0.9	16 10	0.7	10 15	4.8	22 45	5.8	4 10	0.7	16 10	0.5		
31	10 45	4.8	23 15	5.8	4 45	0.7	16 40	0.5	10 45	4.8	23 15	5.8	4 45	0.7	16 40	0.5		

時刻：中央標準時(9^hE)

潮高ノ基準面：平均水面下3.04米(上陸所東方約300米=在ノ基本水準標下9.84米)

鎮南浦港 TINNANPO KÔ

日	11月								太陰	12月								太陰
	高潮				低潮					高潮				低潮				
	時刻	潮高	時刻	潮高	時刻	潮高	時刻	潮高		時刻	潮高	時刻	潮高	時刻	潮高	時刻	潮高	
1	11 15	4.8	23 45	5.8	5 20	0.8	17 15	0.5	N	11 50	4.5	*	*	6 0	0.7	17 50	0.5	
2	11 55	4.6	*	*	6 10	0.9	18 5	0.7		0 20	5.6	12 40	4.4	6 45	0.8	18 40	0.7	
3	0 25	5.6	12 45	4.5	7 0	1.1	18 50	0.9		1 10	5.3	13 40	4.3	7 40	0.9	19 45	1.0	P
4	1 20	5.4	13 45	4.3	7 55	1.3	20 0	1.2	C	2 5	5.0	14 45	4.2	8 40	1.0	20 55	1.3	C
5	2 20	5.1	14 55	4.2	9 10	1.4	21 15	1.5		3 5	4.6	15 55	4.2	9 45	1.1	22 15	1.4	E
6	3 35	4.8	16 25	4.2	10 20	1.4	22 45	1.5		4 20	4.4	17 15	4.4	10 55	1.0	23 35	1.3	
7	4 50	4.7	17 45	4.4	11 30	1.2	*	*	E	5 30	4.3	18 30	4.7	*	*	12 0	0.8	
8	6 10	4.7	19 0	4.8	0 0	1.3	12 35	1.0	P	6 45	4.2	19 40	5.0	0 45	1.2	13 0	0.6	
9	7 15	4.8	19 55	5.2	1 5	1.1	13 25	0.7		7 45	4.3	20 30	5.4	1 40	0.9	13 50	0.5	
10	8 15	4.9	20 45	5.6	2 0	0.8	14 10	0.5		8 40	4.4	21 15	5.6	2 30	0.7	14 30	0.4	
11	9 5	4.9	21 30	5.8	2 45	0.6	14 55	0.3	●	9 25	4.4	21 55	5.7	3 20	0.6	15 15	0.3	●S
12	9 45	4.9	22 10	5.9	3 35	0.5	15 40	0.3		10 10	4.4	22 35	5.7	4 10	0.6	15 55	0.3	
13	10 20	4.8	22 45	5.9	4 15	0.5	16 15	0.3		10 45	4.4	23 10	5.6	4 45	0.6	16 30	0.4	
14	11 0	4.7	23 25	5.8	5 0	0.6	16 55	0.4	S	11 20	4.3	23 45	5.5	5 20	0.6	17 10	0.5	
15	11 40	4.5	*	*	5 40	0.7	17 30	0.6		11 55	4.2	*	*	6 0	0.7	17 50	0.7	
16	0 5	5.6	12 20	4.3	6 20	0.9	18 10	0.8		0 20	5.3	12 35	4.2	6 40	0.8	18 25	0.9	
17	0 45	5.3	13 0	4.1	7 10	1.1	19 0	1.1		0 55	5.1	13 15	4.1	7 20	0.9	19 15	1.1	
18	1 30	5.1	13 45	4.0	8 5	1.3	19 55	1.4		1 35	4.8	14 10	4.1	8 10	1.0	20 10	1.3	A
19	2 15	4.8	14 45	3.9	8 55	1.4	21 0	1.6	D	2 15	4.6	15 5	4.1	9 0	1.1	21 15	1.5	ED
20	3 10	4.5	16 0	3.9	10 0	1.4	22 15	1.7	A	3 10	4.3	16 10	4.1	9 55	1.1	22 30	1.6	
21	4 10	4.3	17 15	4.0	10 55	1.3	23 15	1.7	E	4 10	4.1	17 10	4.2	10 55	1.0	23 30	1.5	
22	5 15	4.3	18 15	4.3	11 50	1.2	*	*		5 15	4.0	18 20	4.5	11 45	0.9	*	*	
23	6 20	4.2	19 10	4.6	0 20	1.5	12 45	1.0		6 15	3.9	19 15	4.8	0 30	1.4	12 40	0.7	
24	7 15	4.3	19 55	4.9	1 20	1.3	13 25	0.8		7 20	4.0	20 5	5.1	1 30	1.1	13 30	0.6	
25	8 0	4.4	20 35	5.2	2 5	1.1	14 0	0.6		8 15	4.1	20 45	5.4	2 15	0.9	14 15	0.4	
26	8 45	4.4	21 15	5.4	2 40	0.9	14 40	0.5		9 5	4.2	21 35	5.6	3 0	0.7	14 55	0.3	NO
27	9 20	4.4	21 45	5.6	3 15	0.8	15 15	0.4	O	9 45	4.3	22 15	5.7	3 45	0.6	15 35	0.2	
28	10 0	4.5	22 25	5.7	4 0	0.7	15 45	0.3	N	10 25	4.4	22 55	5.7	4 25	0.5	16 15	0.2	*
29	10 35	4.5	23 0	5.7	4 40	0.6	16 25	0.3		11 5	4.5	23 30	5.7	5 5	0.4	17 0	0.2	P
30	11 15	4.5	23 35	5.7	5 20	0.6	17 10	0.3		11 45	4.5	*	*	5 45	0.4	17 45	0.3	
31										0 15	5.5	12 35	4.5	6 30	0.5	18 30	0.5	

時刻 中央標準時(9^hE) 潮高ノ基準面 平均水面下3.04米(上陸所東方約300米ニ在ル基本水準標下9.84米)

輪島港 WAZIMA KÔ

日	1月								太陰	2月								太陰
	高潮				低潮					高潮				低潮				
	時刻	潮高	時刻	潮高	時刻	潮高	時刻	潮高		時刻	潮高	時刻	潮高	時刻	潮高	時刻	潮高	
1	11 15	0.2	22 20	0.2	5 0	0.1	15 15	0.1		13 45	0.1	23 45	0.2	6 40	-1	17 5	0.1	N
2	12 40	0.2	23 15	0.3	6 10	0.0	16 15	0.1		*	*	14 25	0.1	7 35	-1	18 30	0.1	
3	13 40	0.2	23 55	0.3	7 5	0.0	17 35	0.2		0 35	0.2	15 0	0.1	8 25	-1	19 45	0.1	
4	*	*	14 30	0.2	7 45	0.0	18 55	0.2	N	1 30	0.2	15 35	0.1	9 10	-1	20 35	0.0	PO
5	0 45	0.3	15 30	0.2	8 35	0.0	19 55	0.1		2 20	0.2	16 10	0.1	9 50	-1	21 25	0.0	
6	1 30	0.3	16 10	0.2	9 20	-1	20 45	0.1	OP	3 15	0.2	16 40	0.1	10 30	-1	22 15	0.0	
7	2 20	0.3	16 45	0.2	10 5	-1	21 40	0.1		4 15	0.2	17 15	0.1	11 10	-1	23 10	0.0	E
8	3 15	0.3	17 25	0.2	10 45	-1	22 30	0.1		5 10	0.2	17 50	0.1	11 45	0.0	*	*	
9	4 10	0.3	18 5	0.2	11 30	0.0	23 15	0.1		6 10	0.1	18 25	0.1	0 5	0.0	12 30	0.0	
10	5 0	0.2	18 45	0.2	*	*	12 15	0.0	E	7 25	0.1	19 10	0.1	1 5	0.0	13 5	0.0	
11	6 15	0.2	19 30	0.2	0 15	0.1	13 5	0.0		9 5	0.1	20 0	0.1	2 15	0.0	13 30	0.0	C
12	7 30	0.2	20 15	0.2	1 25	0.1	13 40	0.1	C	11 15	0.1	21 0	0.1	3 40	0.0	13 50	0.1	
13	9 10	0.1	21 5	0.2	2 35	0.1	14 15	0.1		*	*	22 5	0.1	5 25	-1	*	*	S
14	10 55	0.1	21 55	0.2	4 10	0.0	14 50	0.1		*	*	23 0	0.1	6 30	-1	*	*	
15	13 15	0.1	22 40	0.2	5 45	0.0	15 25	0.1		16 0	0.1	23 45	0.1	7 25	-1	18 30	0.1	
16	15 15	0.1	23 25	0.2	6 50	0.0	17 0	0.1		*	*	15 45	0.1	8 0	-1	19 20	0.1	
17	*	*	16 20	0.1	7 40	0.0	18 30	0.1	S	0 30	0.1	15 45	0.1	8 30	-1	20 0	0.0	A
18	0 10	0.2	16 35	0.1	8 15	0.0	19 30	0.1		1 15	0.1	15 45	0.1	9 0	-1	20 35	0.0	
19	0 45	0.2	16 45	0.1	8 45	0.0	20 15	0.1		1 50	0.1	15 45	0.1	9 25	-1	21 10	0.0	●
20	1 25	0.2	16 50	0.1	9 25	0.0	20 45	0.1	●	2 35	0.1	15 45	0.1	9 55	-1	21 40	0.0	
21	2 0	0.2	16 50	0.1	9 50	0.0	21 15	0.1	A	3 10	0.1	16 15	0.1	10 15	-1	22 15	0.0	E
22	2 35	0.2	16 55	0.1	10 15	0.0	21 55	0.1		3 45	0.1	16 35	0.1	10 45	-1	22 55	0.0	
23	3 15	0.2	17 15	0.1	10 50	0.0	22 40	0.1		4 30	0.1	16 50	0.1	11 15	-1	23 35	-1	
24	3 50	0.2	17 30	0.1	11 15	0.0	23 10	0.1		5 20	0.1	17 15	0.1	11 35	0.0	*	*	
25	4 30	0.2	18 5	0.1	11 40	0.0	23 45	0.1	E	6 25	0.1	17 55	0.1	0 15	-1	12 0	0.0	
26	5 15	0.2	18 35	0.2	*	*	12 15	0.0		7 45	0.0	18 40	0.1	1 15	-1	12 25	0.0	
27	6 15	0.1	18 55	0.2	0 45	0.0	12 40	0.0		9 35	0.0	19 35	0.1	2 20	-1	13 0	0.0	D
28	7 30	0.1	19 30	0.2	1 45	0.0	13 10	0.0	D	11 15	0.0	20 55	0.1	3 35	-1	13 45	0.0	N
29	9 30	0.1	20 25	0.2	2 50	0.0	13 45	0.1										
30	11 15	0.1	21 30	0.2	4 15	0.0	14 20	0.1										
31	12 40	0.1	22 40	0.2	5 35	0.0	15 15	0.1										

時刻 中央標準時(9^hE) 潮高ノ基準面 平均水面下0.18米(陸地測量部輪島港水準標石下2.64米)

輪島港 WAZIMA KÔ

日	3月								4月								太陰
	高潮				低潮				高潮				低潮				
	時刻	潮高	時刻	潮高	時刻	潮高	時刻	潮高	時刻	潮高	時刻	潮高	時刻	潮高	時刻	潮高	
1	12 40	0.0	22 20	0.1	5 10	-1	15 5	0.0	*	*	12 50	0.0	6 50	-1	18 45	0.0	P
2	13 15	0.0	23 30	0.1	6 20	-1	17 10	0.0	0 30	0.1	13 30	0.1	7 45	-1	19 35	-1	
3	*	*	13 45	0.0	7 15	-1	18 35	0.0	1 35	0.1	14 0	0.1	8 20	-1	20 20	-1	E
4	0 30	0.1	14 15	0.1	8 10	-1	19 35	0.0	2 25	0.1	14 30	0.1	9 0	-1	21 10	-1	○
5	1 30	0.1	14 45	0.1	8 45	-1	20 25	-1	3 20	0.1	15 0	0.1	9 35	-1	21 55	-1	
6	2 25	0.1	15 15	0.1	9 30	-1	21 20	-1	4 15	0.1	15 35	0.1	10 15	0.0	22 40	-2	OE
7	3 15	0.1	15 45	0.1	10 5	-1	22 5	-1	5 15	0.1	16 10	0.1	10 40	0.0	23 30	-1	
8	4 10	0.1	16 20	0.1	10 40	-1	22 50	-1	6 25	0.1	16 45	0.1	11 15	0.0	*	*	*
9	5 10	0.1	16 50	0.1	11 15	-1	23 45	-1	7 45	0.0	17 0	0.1	0 20	-1	11 45	0.0	S
10	6 10	0.1	17 30	0.1	11 50	0.0	*	*	9 30	0.0	17 40	0.1	1 10	-1	12 20	0.0	
11	7 30	0.0	18 15	0.1	0 45	-1	12 15	0.0	11 25	0.0	18 25	0.1	2 10	-1	13 10	0.0	
12	9 30	0.0	18 45	0.1	1 40	-1	12 55	0.0	12 35	0.0	19 40	0.1	3 15	-1	14 30	0.0	C
13	*	*	19 35	0.1	2 50	-1	*	*	12 50	0.0	21 50	0.0	4 35	-1	17 40	0.0	A
14	*	*	21 20	0.1	4 30	-1	*	*	13 5	0.0	23 10	0.1	5 50	-1	18 45	0.0	
15	*	*	22 35	0.1	5 50	-1	*	*	12 45	0.1	23 55	0.1	6 35	-1	19 15	0.0	
16	14 35	0.0	23 25	0.1	6 45	-1	19 5	0.0	*	*	12 55	0.1	7 5	-1	19 30	0.0	A
17	*	*	14 30	0.0	7 35	-1	19 35	0.0	0 45	0.1	13 15	0.1	7 35	0.0	20 0	0.0	E
18	0 15	0.1	14 20	0.0	8 10	-1	19 50	0.0	1 35	0.1	13 35	0.1	8 5	0.0	20 25	-1	
19	1 5	0.1	14 15	0.0	8 25	-1	20 15	0.0	2 20	0.1	13 55	0.1	8 30	0.0	21 0	-1	
20	1 45	0.1	14 35	0.0	8 45	-1	20 45	-1	3 10	0.1	14 30	0.1	9 5	0.0	21 40	-1	●
21	2 30	0.1	14 50	0.1	9 15	-1	21 20	-1	3 55	0.1	14 55	0.1	9 35	0.0	22 15	-1	
22	3 15	0.1	15 15	0.1	9 45	-1	21 55	-1	4 45	0.1	15 30	0.2	10 10	0.0	23 0	-1	
23	3 50	0.1	15 40	0.1	10 15	-1	22 35	-1	5 45	0.1	16 10	0.2	10 45	0.0	23 50	-1	N
24	4 45	0.1	16 10	0.1	10 45	-1	23 15	-1	6 50	0.1	16 45	0.2	11 20	0.0	*	*	*
25	5 35	0.0	16 35	0.1	11 5	0.0	23 55	-1	8 15	0.1	17 30	0.1	0 40	-1	12 0	0.0	
26	6 40	0.0	17 15	0.1	11 35	0.0	*	*	9 35	0.1	18 40	0.1	1 40	-1	13 0	0.1	
27	8 10	0.0	17 55	0.1	1 0	-1	12 15	0.0	10 30	0.1	20 10	0.1	2 45	-1	14 15	0.1	D
28	9 50	0.0	18 50	0.1	2 0	-1	12 45	0.0	11 0	0.1	22 10	0.1	3 55	-1	15 55	0.0	P
29	11 15	0.0	20 25	0.1	3 10	-1	14 0	0.0	11 40	0.1	23 30	0.1	5 25	0.0	17 40	0.0	
30	12 5	0.0	22 15	0.1	4 40	-1	15 30	0.0	*	*	12 15	0.1	6 15	0.0	18 35	0.0	E
31	12 20	0.0	23 25	0.1	5 50	-1	17 20	0.0									

時刻 中央標準時(9^hE) 潮高/基準面 平均水面下0.18米(陸地測量部驗潮場水準標石下2.64米)

輪島港 WAZIMA KÔ

日	5月								6月								太陰	
	高潮				低潮				高潮				低潮					
	時刻	潮高	時刻	潮高	時刻	潮高	時刻	潮高	時刻	潮高	時刻	潮高	時刻	潮高	時刻	潮高		
1	0 35	0.1	12 40	0.1	7 5	0.0	19 30	-1	3 10	0.2	13 15	0.3	7 55	0.2	20 55	0.0		
2	1 40	0.1	13 15	0.1	7 45	0.0	20 20	-1	4 5	0.2	13 50	0.3	8 25	0.2	21 35	0.0	O	
3	2 30	0.1	13 45	0.2	8 25	0.0	21 0	-1	4 50	0.2	14 30	0.3	9 5	0.2	22 15	0.0	S	
4	3 30	0.1	14 25	0.2	9 5	0.0	21 45	-1	5 55	0.2	15 5	0.3	9 45	0.2	22 55	0.0	○	
5	4 30	0.1	15 5	0.2	9 35	0.1	22 30	-1	6 35	0.2	15 35	0.3	10 15	0.2	23 30	0.0		
6	5 25	0.1	15 30	0.2	10 5	0.1	23 5	-1	7 5	0.2	16 10	0.3	11 0	0.2	*	*	..	
7	6 30	0.1	16 0	0.2	10 40	0.1	23 50	-1	8 0	0.2	16 40	0.3	0 10	0.1	11 40	0.2		
8	7 45	0.1	16 30	0.2	11 15	0.1	*	*	8 40	0.2	17 5	0.3	0 40	0.1	12 20	0.2	A	
9	9 0	0.1	17 0	0.2	0 45	-1	11 50	0.1	9 10	0.2	18 0	0.2	1 10	0.1	13 30	0.2		
10	9 50	0.1	17 40	0.1	1 20	0.0	12 55	0.1	9 40	0.3	19 25	0.2	1 50	0.1	14 45	0.2	CE	
11	10 45	0.1	18 30	0.1	2 5	0.0	14 0	0.1	AC	9 50	0.3	21 45	0.2	2 20	0.1	16 15	0.2	
12	11 15	0.1	20 20	0.1	2 45	0.0	16 0	0.1		10 20	0.3	23 15	0.2	3 0	0.2	17 40	0.2	
13	11 15	0.1	22 25	0.1	3 45	0.0	18 0	0.1		10 55	0.3	*	*	3 55	0.2	18 25	0.1	
14	11 40	0.2	23 40	0.1	4 45	0.0	18 30	0.1	E	0 20	0.2	11 35	0.3	5 0	0.2	19 10	0.1	
15	11 50	0.2	*	*	5 45	0.1	18 55	0.0		1 25	0.3	12 10	0.3	5 50	0.2	19 50	0.1	
16	0 30	0.1	12 15	0.2	6 35	0.1	19 30	0.0		2 20	0.3	12 45	0.4	7 0	0.2	20 30	0.1	
17	1 30	0.2	12 50	0.2	7 15	0.1	20 15	0.0		3 15	0.3	13 20	0.4	7 45	0.2	21 15	0.0	N●
18	2 25	0.2	13 15	0.2	7 45	0.1	20 45	0.0		4 0	0.3	14 10	0.4	8 30	0.2	22 0	0.0	
19	3 10	0.2	13 50	0.2	8 20	0.1	21 25	-1	●	4 45	0.3	15 0	0.4	9 20	0.2	22 40	0.0	
20	4 10	0.2	14 25	0.3	9 0	0.1	22 10	-1		5 35	0.3	15 45	0.4	10 15	0.2	23 15	0.1	P
21	4 55	0.2	15 5	0.3	9 40	0.1	22 45	-1	N	6 15	0.3	16 40	0.4	11 0	0.2	*	*	..
22	5 45	0.2	15 45	0.3	10 25	0.1	23 40	-1		7 10	0.3	17 30	0.4	0 10	0.1	11 55	0.2	
23	6 50	0.2	16 40	0.3	11 10	0.1	*	*	P	7 50	0.3	18 40	0.3	0 55	0.1	13 5	0.2	E
24	7 50	0.2	17 20	0.3	0 30	0.0	12 0	0.1		8 40	0.3	20 20	0.3	1 40	0.2	14 15	0.2	D
25	8 45	0.2	18 35	0.2	1 15	0.0	13 0	0.1		9 15	0.3	22 10	0.3	2 30	0.2	15 45	0.2	
26	9 40	0.2	20 15	0.2	2 15	0.0	14 25	0.1	D	9 55	0.3	23 45	0.3	3 20	0.2	17 15	0.2	
27	10 15	0.2	21 55	0.2	3 15	0.1	16 0	0.1	E	10 45	0.4	*	*	4 15	0.3	18 30	0.2	
28	10 50	0.2	23 25	0.2	4 15	0.1	17 30	0.1		1 30	0.3	11 30	0.4	5 25	0.3	19 25	0.1	
29	11 30	0.2	*	*	5 30	0.1	18 30	0.1		3 0	0.3	12 10	0.4	6 25	0.3	20 10	0.1	
30	0 45	0.2	12 0	0.3	6 25	0.1	19 20	0.0		4 0	0.3	12 45	0.4	7 20	0.3	20 45	0.1	
31	2 0	0.2	12 35	0.3	7 15	0.2	20 15	0.0										

時刻 中央標準時(9^hE) 潮高/基準面 平均水面下0.18米(陸地測量部驗潮場水準標石下2.64米)

輪島港 WAZIMA KÔ

日	7月								太陰	8月								太陰
	高潮				低潮					高潮				低潮				
	時刻	潮高	時刻	潮高	時刻	潮高	時刻	潮高		時刻	潮高	時刻	潮高	時刻	潮高	時刻	潮高	
1	4 45	0.3	13 25	0.4	8 5	0.3	21 25	0.1	4 35	0.4	14 35	0.5	9 15	0.3	22 10	0.2	○	
2	5 10	0.3	14 5	0.4	8 45	0.3	21 55	0.1	4 40	0.4	15 10	0.4	9 50	0.3	22 40	0.2	A	
3	5 30	0.3	14 45	0.4	9 30	0.3	22 30	0.1	4 50	0.4	15 50	0.4	10 25	0.3	23 0	0.2	E	
4	5 55	0.3	15 20	0.4	10 5	0.3	23 5	0.1	5 10	0.4	16 20	0.4	11 0	0.3	23 20	0.3	A	
5	6 10	0.3	15 50	0.4	10 35	0.3	23 30	0.2	5 40	0.4	17 0	0.4	11 35	0.3	23 45	0.3	○	
6	6 25	0.3	16 25	0.4	11 15	0.3	*	*	6 5	0.4	18 0	0.4	*	*	12 20	0.3	○	
7	6 55	0.3	17 5	0.4	0 0	0.2	12 5	0.3	6 30	0.4	18 55	0.4	0 15	0.3	13 20	0.3	○	
8	7 20	0.4	17 45	0.3	0 30	0.2	13 0	0.3	6 55	0.4	20 50	0.4	0 40	0.3	14 20	0.3	○	
9	7 45	0.4	19 0	0.3	0 50	0.2	13 55	0.3	7 45	0.4	22 55	0.4	1 10	0.3	15 40	0.3	○	
10	8 20	0.4	21 10	0.3	1 20	0.3	15 10	0.3	8 40	0.4	*	*	1 45	0.3	17 5	0.2	○	
11	9 15	0.4	22 55	0.3	2 0	0.3	16 30	0.2	0 20	0.4	9 50	0.5	2 30	0.4	18 15	0.2	○	
12	9 50	0.4	*	*	2 40	0.3	17 45	0.2	1 20	0.4	11 10	0.5	4 15	0.4	19 10	0.2	○	
13	0 30	0.3	10 45	0.4	3 30	0.3	18 45	0.2	2 5	0.4	12 10	0.5	5 50	0.4	19 50	0.2	○	
14	1 30	0.3	11 30	0.4	4 50	0.3	19 30	0.2	2 25	0.4	13 0	0.5	7 15	0.3	20 40	0.2	○	
15	2 15	0.4	12 20	0.5	6 15	0.3	20 15	0.1	3 0	0.4	14 0	0.5	8 15	0.3	21 25	0.2	○	
16	3 5	0.4	13 15	0.5	7 30	0.3	21 0	0.1	3 35	0.4	14 50	0.5	9 5	0.3	22 5	0.2	○	
17	3 45	0.4	14 5	0.5	8 25	0.3	21 45	0.1	4 5	0.4	15 45	0.5	9 50	0.3	22 45	0.2	○	
18	4 15	0.4	14 55	0.5	9 15	0.3	22 25	0.1	4 40	0.4	16 45	0.5	10 45	0.3	23 20	0.2	○	
19	4 45	0.4	15 45	0.5	10 5	0.3	23 15	0.2	5 15	0.4	17 45	0.4	11 40	0.3	*	*	○	
20	5 30	0.4	16 40	0.5	10 55	0.3	23 45	0.2	5 50	0.4	18 45	0.4	0 0	0.3	12 40	0.2	○	
21	6 5	0.4	17 45	0.4	11 45	0.3	*	*	6 35	0.4	20 30	0.4	0 40	0.3	13 40	0.2	○	
22	6 45	0.4	18 50	0.4	0 30	0.2	12 50	0.3	7 15	0.4	22 10	0.4	1 10	0.3	14 50	0.3	○	
23	7 30	0.4	20 20	0.4	1 10	0.3	13 55	0.3	8 15	0.4	*	*	1 40	0.4	16 40	0.2	○	
24	8 20	0.4	22 15	0.4	1 45	0.3	15 15	0.3	9 30	0.4	*	*	*	*	18 0	0.2	○	
25	9 15	0.4	*	*	2 20	0.3	17 5	0.2	10 35	0.4	*	*	*	*	19 0	0.2	○	
26	0 30	0.4	10 5	0.4	2 50	0.3	18 15	0.2	3 10	0.4	11 30	0.4	6 10	0.4	19 40	0.2	○	
27	10 55	0.4	*	*	*	*	19 20	0.2	3 15	0.4	12 20	0.4	7 10	0.4	20 15	0.2	○	
28	3 40	0.4	11 50	0.4	5 50	0.4	20 0	0.2	3 20	0.4	13 5	0.4	7 50	0.3	20 45	0.2	○	
29	4 10	0.4	12 30	0.5	7 15	0.4	20 40	0.2	3 25	0.4	13 45	0.4	8 30	0.3	21 15	0.2	○	
30	4 20	0.4	13 15	0.5	7 55	0.4	21 10	0.2	3 20	0.4	14 30	0.4	9 0	0.3	21 40	0.2	○	
31	4 30	0.4	13 55	0.5	8 40	0.4	21 40	0.2	3 30	0.4	15 10	0.4	9 30	0.3	22 0	0.2	○	

時刻 中央標準時(9^hE) 潮高/基準面 平均水面下0.18米(陸地測量部驗潮場水準標石下2.64米)

輪島港 WAZIMA KÔ

日	9月								太陰	10月								太陰
	高潮				低潮					高潮				低潮				
	時刻	潮高	時刻	潮高	時刻	潮高	時刻	潮高		時刻	潮高	時刻	潮高	時刻	潮高	時刻	潮高	
1	3 45	0.4	15 45	0.4	10 0	0.3	22 25	0.3	3 15	0.4	16 25	0.4	10 15	0.2	22 15	0.3	○	
2	4 10	0.4	16 20	0.4	10 40	0.3	22 55	0.3	3 40	0.4	17 15	0.4	11 0	0.2	22 45	0.3	○	
3	4 30	0.4	17 0	0.4	11 20	0.3	23 15	0.3	4 10	0.4	18 15	0.3	11 40	0.2	23 15	0.3	○	
4	4 45	0.4	18 5	0.4	12 0	0.2	23 40	0.3	4 45	0.4	19 25	0.3	12 30	0.2	23 45	0.3	○	
5	5 25	0.4	19 15	0.4	*	*	12 50	0.2	5 25	0.4	21 5	0.3	*	*	13 30	0.2	○	
6	6 5	0.4	21 0	0.3	0 5	0.3	13 45	0.2	6 15	0.4	22 25	0.3	0 20	0.3	14 30	0.2	○	
7	6 50	0.4	22 30	0.3	0 30	0.3	14 55	0.2	7 30	0.4	23 15	0.3	1 25	0.3	15 45	0.2	○	
8	7 55	0.4	*	*	1 15	0.3	16 20	0.2	8 30	0.4	23 50	0.3	2 50	0.3	17 15	0.2	○	
9	0 0	0.3	9 40	0.4	2 40	0.3	17 45	0.2	10 55	0.4	*	*	4 45	0.3	18 15	0.2	○	
10	0 40	0.4	11 0	0.4	4 15	0.3	18 40	0.2	0 15	0.3	12 5	0.4	6 15	0.2	19 10	0.2	○	
11	1 15	0.4	12 10	0.4	6 10	0.3	19 40	0.2	0 55	0.3	13 10	0.4	7 15	0.2	19 50	0.2	○	
12	1 45	0.4	13 5	0.5	7 15	0.3	20 20	0.2	1 25	0.4	14 5	0.4	8 0	0.2	20 30	0.2	○	
13	2 15	0.4	14 0	0.5	8 5	0.3	21 0	0.2	1 55	0.4	15 0	0.4	8 45	0.1	21 10	0.2	○	
14	2 45	0.4	14 55	0.5	8 50	0.2	21 40	0.2	2 30	0.4	15 55	0.4	9 35	0.1	21 45	0.2	○	
15	3 15	0.4	15 45	0.4	9 45	0.2	22 15	0.2	3 10	0.4	16 50	0.4	10 15	0.1	22 15	0.3	○	
16	3 50	0.4	16 45	0.4	10 30	0.2	22 50	0.3	3 45	0.4	18 0	0.3	11 10	0.1	22 55	0.3	○	
17	4 25	0.4	17 45	0.4	11 20	0.2	23 30	0.3	4 15	0.4	19 20	0.3	12 0	0.1	23 30	0.3	○	
18	5 0	0.4	18 55	0.4	*	*	12 15	0.2	4 45	0.4	20 45	0.3	*	*	12 50	0.1	○	
19	5 40	0.4	20 40	0.3	0 0	0.3	13 15	0.2	5 15	0.4	22 15	0.3	0 5	0.3	13 45	0.1	○	
20	6 15	0.4	22 50	0.3	0 35	0.3	14 20	0.2	6 10	0.3	23 35	0.3	1 10	0.3	14 50	0.2	○	
21	7 0	0.4	*	*	1 15	0.3	15 45	0.2	7 15	0.3	*	*	2 20	0.3	15 50	0.2	○	
22	8 40	0.4	*	*	*	*	17 15	0.2	8 40	0.4	*	*	3 20	0.3	17 20	0.2	○	
23	1 40	0.3	10 10	0.4	5 0	0.3	18 20	0.2	0 30	0.3	10 55	0.3	6 20	0.3	18 15	0.2	○	
24	1 50	0.3	11 15	0.4	6 45	0.3	19 10	0.2	0 40	0.3	11 55	0.3	7 10	0.2	18 45	0.2	○	
25	1 55	0.3	12 10	0.4	7 15	0.3	19 45	0.2	0 45	0.3	12 45	0.3	7 35	0.2	19 15	0.2	○	
26	1 55	0.3	13 0	0.4	7 50	0.3	20 15	0.2	0 55	0.3	13 35	0.3	7 55	0.2	19 45	0.2	○	
27	1 55	0.4	13 40	0.4	8 10	0.3	20 30	0.2	1 15	0.3	14 15	0.3	8 15	0.2	20 10	0.2	○	
28	2 15	0.4	14 20	0.4	8 35	0.2	20 55	0.2	1 35	0.3	14 55	0.3	8 50	0.1	20 40	0.2	○	
29	2 35	0.4	15 0	0.4	9 15	0.2	21 20	0.2	2 5	0.4	15 45	0.3	9 30	0.1	21 15	0.2	○	
30	2 55	0.4	15 40	0.4	9 45	0.2	21 45	0.2	2 35	0.4	16 35	0.3	10 5	0.1	21 45	0.2	○	
31	3 0	0.4	17 30	0.3	10 45	0.1	22 15	0.3	3 0	0.4	17 30	0.3	10 45	0.1	22 15	0.3	○	

時刻 中央標準時(9^hE) 潮高/基準面 平均水面下0.18米(陸地測量部驗潮場水準標石下2.64米)

輪島港 WAZIMA KÔ

日	11月								12月									
	高潮				低潮				太陰	高潮				低潮				太陰
	時刻	潮高	時刻	潮高	時刻	潮高	時刻	潮高		時刻	潮高	時刻	潮高	時刻	潮高	時刻	潮高	
1	3 40	0.4	18 30	0.3	11 30	0.1	22 55	0.3	N	4 10	0.3	19 15	0.3	12 0	0.0	23 30	0.2	
2	4 15	0.4	19 35	0.3	12 15	0.1	23 35	0.3		4 50	0.3	20 0	0.2	*	*	12 45	0.1	
3	4 55	0.4	20 45	0.3	*	*	13 10	0.1		6 0	0.3	20 45	0.2	0 20	0.2	13 40	0.1	
4	6 0	0.3	21 45	0.3	0 30	0.3	14 10	0.1	☾	7 20	0.3	21 30	0.3	1 45	0.2	14 35	0.1	
5	7 25	0.3	22 25	0.3	1 45	0.3	15 15	0.1		9 15	0.2	22 10	0.3	3 15	0.2	15 30	0.1	
6	9 15	0.3	23 0	0.3	3 15	0.2	16 25	0.2		10 45	0.2	22 50	0.3	4 50	0.1	16 35	0.2	
7	10 50	0.3	23 45	0.3	5 5	0.2	17 40	0.2	E	12 15	0.2	23 30	0.3	6 5	0.1	17 45	0.2	
8	*	*	12 10	0.3	6 10	0.2	18 30	0.2	P	*	*	13 30	0.2	6 55	0.1	18 40	0.2	
9	0 5	0.3	13 10	0.3	7 5	0.1	19 15	0.2		0 10	0.3	14 45	0.2	7 45	0.0	19 30	0.2	
10	0 40	0.3	14 15	0.3	7 55	0.1	20 0	0.2		0 45	0.3	15 45	0.2	8 35	0.0	20 10	0.2	
11	1 20	0.3	15 15	0.3	8 40	0.1	20 30	0.2	●	1 25	0.3	16 25	0.2	9 15	0.0	20 40	0.2	
12	1 50	0.4	16 15	0.3	9 20	0.1	21 15	0.2		2 5	0.3	17 20	0.2	9 55	0.0	21 20	0.2	
13	2 35	0.4	17 10	0.3	10 10	0.0	21 45	0.2		2 45	0.3	18 15	0.2	10 40	0.0	22 5	0.2	
14	3 10	0.4	18 10	0.3	10 50	0.1	22 25	0.2	S	3 30	0.3	18 40	0.2	11 15	0.0	22 45	0.2	
15	3 40	0.4	19 15	0.3	11 30	0.1	23 5	0.2		4 0	0.3	19 20	0.2	11 55	0.0	23 25	0.2	
16	4 15	0.3	20 25	0.3	12 20	0.1	23 45	0.2		4 35	0.3	20 0	0.2	*	*	12 35	0.1	
17	4 45	0.3	21 15	0.3	*	*	13 10	0.1		5 10	0.2	20 30	0.2	0 20	0.2	13 0	0.1	
18	5 25	0.3	22 0	0.3	0 35	0.2	13 50	0.1		5 45	0.2	21 5	0.2	1 20	0.2	13 30	0.1	
19	6 30	0.3	22 35	0.3	2 0	0.2	14 40	0.1	D	7 10	0.2	21 30	0.2	2 30	0.2	14 0	0.1	
20	8 5	0.2	22 45	0.3	4 35	0.2	15 20	0.2	A	9 25	0.2	21 55	0.2	4 5	0.2	14 30	0.1	
21	10 10	0.2	23 10	0.3	5 50	0.2	16 15	0.2	E	10 55	0.2	22 30	0.2	5 30	0.1	15 15	0.2	
22	11 30	0.2	23 30	0.3	6 35	0.2	17 15	0.2		12 20	0.2	23 10	0.3	6 15	0.1	16 10	0.2	
23	12 30	0.2	23 50	0.3	6 55	0.2	18 0	0.2		13 35	0.2	23 45	0.3	7 0	0.1	17 10	0.2	
24	*	*	13 20	0.2	7 25	0.1	18 45	0.2		*	*	14 15	0.2	7 40	0.0	18 15	0.2	
25	0 25	0.3	14 15	0.3	8 0	0.1	19 20	0.2		0 20	0.3	15 5	0.2	8 15	0.0	19 20	0.2	
26	1 0	0.3	15 5	0.3	8 35	0.1	19 55	0.2		1 0	0.3	15 45	0.2	8 55	0.0	20 10	0.2	
27	1 25	0.3	15 55	0.3	9 10	0.0	20 30	0.2	○	1 45	0.3	16 25	0.2	9 35	0.0	20 55	0.2	
28	2 0	0.3	16 45	0.3	9 50	0.0	21 10	0.2	N	2 35	0.3	17 10	0.2	10 15	0.0	21 45	0.2	
29	2 40	0.4	17 30	0.3	10 25	0.0	21 50	0.2		3 20	0.3	17 45	0.2	10 55	0.0	22 30	0.1	
30	3 15	0.4	18 20	0.3	11 10	0.0	22 45	0.2		4 10	0.3	18 20	0.2	11 40	0.0	23 25	0.1	
31										5 10	0.3	19 15	0.2	*	*	12 30	0.0	

時刻：中央標準時(9°E) 潮高ノ基準面：平均水面下0.18米(陸地測量部) 潮場水準標石下2.64米

凡例

本表ニハ各地ノ潮時及潮高ヲ求ムルニ必要ナル常數ヲ掲グ、標準港ハ釜山、群山、仁川、鎮南浦、輪島ノ五港ニシテ前表ニ夫等ノ毎日ノ潮時及潮高ヲ掲ゲタリ

改正數中、潮時ノ欄ハ各地ノ潮數ヲ求ムルタメニ標準港ノ潮時ニ加フベキ數ナリ

改正數中、潮高ノ欄ハ各港ノ潮高ヲ求ムルタメニ標準港ノ潮高ニ乗ズベキ數ナリ、乘ジテ得タル潮高ハ其他ノ基準面ヨリノ高サナリ

(例) 八月一日ノ午前中ニ於ケル木浦ノ高潮ノ潮時及潮高ヲ求メン、本表ニ依レバ木浦ノ潮時及潮高ヲ求ムベキ標準港ハ群山ナリ、前表ニ依リ群山八月一日午前ノ高潮ノ時刻ハ4時15分ソノ潮高ハ6.1米ナルコトヲ知り得、之ニ應ズル木浦ノ潮時及潮高ヲ求ムルコト次ノ如シ

	潮時	潮高
群山	4時 15分	6.1米
改正數	- 0 35	× 0.53
木浦	3時 40分	3.2米

地 名	位 置		標準港	改正數		基準面 (平均水面下)
	北緯	東經		潮時	潮高	
蔚釜	35 30	129 23	釜山	- 0 45	0.45	0.3
山	35 6	129 2	同	0 0	1.00	0.6
天	35 5	129 3	同	0 0	1.00	0.6
城	35 1	128 49	同	+ 0 15	1.45	1.0
灣港島里	35 6	128 29	同	+ 0 20	1.75	1.1
浦	35 8	128 40	同	+ 0 20	1.60	1.0
洪	35 10	128 33	同	+ 0 20	1.55	1.0
港	35 0	128 41	同	+ 0 20	1.65	1.1
浦	34 55	128 28	同	+ 0 25	1.75	1.2
浦	34 57	128 32	同	+ 0 15	1.70	1.1
島	34 53	128 28	同	+ 0 30	1.75	1.2
梁	34 50	128 43	群山	- 7 30	0.29	1.0
浦	34 44	128 37	同	- 7 30	0.34	1.2
味	34 43	128 36	同	- 7 15	0.38	1.3
浦	34 50	128 35	同	- 7 15	0.40	1.4

潮時及潮高改正數

地名	位置		標準港	改正數		基準面 (平均下 水面)
	北緯	東經		潮時	潮高	
統固	34 51	128 25	群山	-7 0	0.40	1.4
欲蛇	34 55	128 21	同	-7 0	0.45	1.6
三晉	34 39	128 16	同	-7 5	0.42	1.5
南露	34 51	128 14	同	-7 5	0.45	1.6
光麗	31 56	128 4	同	-7 5	0.46	1.6
汝羅	35 3	128 3	同	-6 35	0.53	1.9
羅巨	34 43	128 3	同	-7 10	0.45	1.6
巽居	34 46	127 51	同	-7 5	0.52	1.8
馬長	34 57	127 53	同	-6 50	0.53	1.9
莞所	34 51	127 45	同	-6 45	0.55	2.0
上濟	34 44	127 45	同	-7 0	0.51	1.8
州島	34 38	127 34	同	-6 25	0.56	2.0
於甲	34 28	127 27	同	-6 40	0.53	1.9
下珍	34 1	127 19	同	-6 30	0.46	1.8
時木	34 17	127 22	同	-6 10	0.48	1.8
榮羅	34 30	127 9	同	-6 5	0.55	2.1
州島	34 26	126 51	同	-5 45	0.60	2.2
於上	34 21	126 53	同	-5 50	0.45	1.7
甲下	34 19	126 45	同	-5 45	0.54	2.1
珍時	34 9	126 38	同	-5 20	0.50	1.9
木榮	33 57	126 17	同	-4 40	0.41	1.6
州島	33 30	126 54	同	-6 10	0.33	1.4
於上	33 14	126 33	同	-6 15	0.38	1.5
甲下	33 18	126 9	同	-5 5	0.36	1.5
珍時	33 31	126 35	同	-5 15	0.33	1.4
木榮	34 21	126 29	同	-4 45	0.51	2.0
州島	34 27	126 25	同	-4 40	0.55	2.2
於上	34 23	126 16	同	-4 35	0.53	2.1
甲下	34 18	126 3	同	-3 40	0.46	1.8
珍時	34 30	126 12	同	-2 5	0.53	2.1
木榮	34 42	126 15	同	-2 0	0.54	2.2
州島	34 47	126 23	同	-1 035	0.53	2.1
於上	34 53	126 32	同	-1 140	0.58	2.4
甲下	34 32	126 3	同	-2 025	0.51	2.0
珍時	34 36	126 1	同	-2 45	0.54	2.1
木榮	34 43	125 56	同	-2 25	0.57	2.2
州島	34 53	126 6	同	-1 55	0.65	2.5
於上	34 41	125 26	同	-2 5	0.47	1.8
甲下	35 9	126 21	同	-1 10	0.85	3.2
珍時	35 21	126 1	同	-1 5	0.78	2.8
木榮	35 49	126 24	同	-0 35	0.94	3.4
州島	35 59	126 43	同	0 0	1.00	3.3

潮時及潮高改正數

地名	位置		標準港	改正數		基準面 (平均下 水面)
	北緯	東經		潮時	潮高	
竹於	36 2	126 32	群山	-0 25	1.01	3.5
外沙	36 7	125 59	同	-0 20	0.84	3.0
茅牛	36 13	126 2	同	-0 10	0.86	3.1
牙屈	36 37	126 23	同	+0 20	1.15	4.1
德大	36 23	126 26	同	+0 15	1.07	3.8
仁長	36 47	126 8	同	+0 15	1.07	3.8
阿盤	37 2	126 27	同	-0 55	0.74	3.6
海大	37 2	126 27	同	-0 25	0.88	4.2
茂登	36 58	126 47	同	-0 5	1.02	4.8
龍巡	37 12	126 0	同	-0 25	0.81	4.0
大月	37 15	126 7	同	-0 15	0.85	4.2
夢	37 23	126 27	同	-0 10	0.95	4.5
大	37 29	126 37	同	0 0	1.00	4.7
同	37 32	126 23	同	+0 5	0.99	4.7
江	37 40	126 15	同	+0 25	0.95	4.6
大	37 47	126 3	同	+0 35	0.87	4.3
同	38 0	125 42	同	+0 45	0.81	3.9
同	37 40	125 43	同	+0 15	0.76	3.7
同	37 44	125 35	同	+0 20	0.72	3.6
同	37 41	125 22	同	+0 25	0.62	3.2
同	37 47	125 20	同	+0 35	0.55	2.9
同	37 45	125 20	同	+0 35	0.52	2.8
同	37 50	124 43	同	+0 35	0.52	2.8
同	38 3	124 49	同	-3 10	0.58	2.0
同	38 11	124 47	同	-3 5	0.58	2.1
同	38 38	125 0	同	-0 40	0.86	2.7
同	38 40	125 10	同	-0 25	1.03	3.2
同	38 41	125 24	同	0 0	1.00	3.1
同	38 39	125 34	同	+0 10	1.14	3.5
同	38 39	125 35	同	+0 25	1.11	3.3
同	38 31	125 40	同	+0 20	1.26	3.9
同	38 44	125 38	同	+0 35	1.20	3.6
同	38 49	125 33	同	+0 45	1.20	3.6
同	38 53	125 34	同	+1 5	1.20	3.6
同	38 57	125 38	同	+1 40	1.02	3.4
同	39 0	125 41	同	+1 150	0.41	1.8
同	39 1	125 45	同	+3 0	0.18	0.6
同	39 16	124 43	同	+250	0.18	0.6
同	39 25	125 7	同	+510	0.18	0.6
同	39 27	124 37	同	0 0	1.07	3.3
同	39 31	124 40	同	+0 10	1.23	3.8
同	39 31	124 40	同	+0 5	1.08	3.4
同	39 41	124 27	同	+0 10	1.14	3.5
同	39 42	124 25	同	+0 10	1.14	3.5
同	39 42	124 25	同	+0 20	1.16	3.5
同	39 48	124 25	同	+0 30	1.18	3.5

月日	水				金星			
	光度	出	南中	入	光度	出	南中	入
I 1	0.0	6 3	10 59	15 55	-4.4	4 25	9 38	14 52
I 11	-0.2	6 19	11 8	16 1	-4.3	4 20	9 29	14 39
I 21	-0.2	6 43	11 29	16 15	-4.2	4 23	9 27	14 31
I 31	-0.4	7 4	11 55	16 46	-4.1	4 29	9 28	14 28
II 10	-0.7	7 20	12 24	17 27	-4.0	4 36	9 33	14 30
III 20	-1.3	7 30	12 54	18 18	-3.9	4 43	9 40	14 38
III 2	-1.2	7 34	13 23	19 13	-3.8	4 48	9 49	14 49
III 12	-0.6	7 29	13 45	20 2	-3.7	4 50	9 57	15 4
III 22	+0.8	7 5	13 37	20 9	-3.6	4 49	10 5	15 21
IV 1	+2.8	6 19	12 47	19 14	-3.6	4 45	10 12	15 39
V 11	+2.1	5 32	11 45	17 57	-3.5	4 39	10 18	15 57
V 21	+1.2	5 1	11 6	17 12	-3.4	4 31	10 23	16 16
V 1	+0.7	4 43	10 54	17 4	-3.4	4 22	10 28	16 35
V 11	+0.2	4 34	10 58	17 24	-3.4	4 13	10 33	16 54
V 21	-0.4	4 34	11 18	18 3	-3.3	4 4	10 39	17 13
VI 31	-1.3	4 47	11 55	19 3	-3.3	3 58	10 46	17 34
VI 10	-1.7	5 21	12 47	20 14	-3.3	3 55	10 54	17 55
VI 20	-0.8	6 11	13 39	21 7	-3.3	3 55	11 5	18 15
VI 30	-0.0	6 58	14 14	21 28	-3.3	4 0	11 17	18 34
VII 10	+0.5	7 30	14 28	21 25	-3.3	4 10	11 30	18 51
VIII 20	+1.0	7 38	14 20	21 1	-3.4	4 24	11 44	19 4
VIII 30	+1.6	7 14	13 46	20 17	-3.4	4 43	11 58	19 12
VIII 9	+2.8	6 9	12 44	19 18	-3.4	5 4	12 10	19 16
VIII 19	+1.6	4 56	11 43	18 30	-3.4	5 26	12 20	19 14
VIII 29	0.0	4 31	11 24	18 17	-3.5	5 48	12 29	19 9
IX 8	-1.1	5 6	11 45	18 27	-3.5	6 10	12 36	19 2
IX 18	-1.3	5 56	12 17	18 36	-3.5	6 34	12 42	18 53
IX 28	-1.0	6 46	12 42	18 38	-3.4	6 54	12 49	18 42
X 8	-0.5	7 29	13 3	18 35	-3.4	7 16	12 55	18 33
X 18	-0.2	8 9	13 21	18 33	-3.4	7 38	13 3	18 26
XI 28	-0.1	8 43	13 38	18 32	-3.4	8 2	13 12	18 21
XI 7	0.0	9 6	13 50	18 33	-3.4	8 25	13 23	18 20
XI 17	+0.4	9 0	13 41	18 21	-3.3	8 48	13 36	18 24
XI 27	+2.5	7 45	12 37	17 30	-3.3	9 8	13 51	18 33
XII 7	+0.7	6 11	11 19	16 26	-3.4	9 24	14 6	18 48
XII 17	-0.2	5 56	11 0	16 3	-3.4	9 35	14 21	19 7
XII 27	-0.3	6 18	11 11	16 4	-3.4	9 41	14 35	19 29
XII 31	-0.3	6 31	11 19	16 8	-3.4	9 41	14 39	19 38

月日	火星				木星			
	光度	出	南中	入	光度	出	南中	入
I 1	+1.7	3 20	8 36	13 53	-1.7	10 41	16 5	21 29
I 11	+1.6	3 11	8 21	13 31	-1.7	10 7	15 33	21 0
I 21	+1.5	3 2	8 7	13 11	-1.6	9 33	15 2	21 31
I 31	+1.4	2 53	7 52	12 52	-1.6	9 0	14 31	21 4
II 10	+1.2	2 43	7 38	12 33	-1.6	8 26	14 1	19 35
III 20	+1.1	2 33	7 24	12 16	-1.6	7 53	13 30	19 8
III 2	+1.0	2 22	7 10	11 59	-1.6	7 20	13 0	18 40
III 12	+0.8	2 9	6 56	11 42	-1.6	6 47	12 29	18 12
III 22	+0.6	1 56	6 41	11 26	-1.6	6 13	11 59	17 45
IV 1	+0.4	1 41	6 26	11 10	-1.6	5 41	11 29	17 17
V 11	+0.2	1 26	6 9	10 55	-1.6	5 6	10 58	16 49
V 21	0.0	1 6	5 52	10 38	-1.6	4 33	10 27	16 21
V 1	-0.2	0 45	5 33	10 20	-1.7	3 59	9 55	15 52
V 11	-0.5	0 24	5 12	9 59	-1.7	3 25	9 23	15 22
V 21	-0.8	23 56	4 48	9 37	-1.8	2 50	8 51	14 52
VI 31	-1.1	23 28	4 22	9 11	-1.8	2 14	8 18	14 21
VI 10	-1.4	23 0	3 52	8 40	-1.9	1 40	7 44	13 49
VI 20	-1.7	22 28	3 18	8 4	-2.0	1 4	7 10	13 16
VI 30	-2.0	21 51	2 38	7 23	-2.0	0 27	6 34	12 42
VII 10	-2.3	21 11	1 53	6 32	-2.1	23 46	5 58	12 6
VIII 20	-2.5	20 26	1 4	5 39	-2.1	23 8	5 21	11 29
VIII 30	-2.5	19 38	0 13	4 44	-2.2	22 29	4 42	10 51
VIII 9	-2.4	18 51	23 19	3 53	-2.3	21 50	4 2	10 10
VIII 19	-2.1	18 5	22 34	3 8	-2.4	21 9	3 21	9 29
VIII 29	-1.9	17 23	21 55	2 31	-2.4	20 28	2 39	8 45
IX 8	-1.6	16 46	21 21	2 0	-2.4	19 47	1 56	8 2
IX 18	-1.4	16 12	20 52	2 35	-2.5	19 4	1 12	7 15
IX 28	-1.1	15 43	20 28	2 15	-2.5	18 22	0 27	6 30
X 8	-0.9	15 15	20 6	1 0	-2.5	17 39	23 39	5 44
X 18	-0.7	14 49	19 47	0 47	-2.4	16 57	22 56	4 59
XI 28	-0.4	14 24	19 29	0 36	-2.4	16 15	22 13	4 15
XI 7	-0.3	14 0	19 13	0 27	-2.4	15 34	21 30	3 32
XI 17	-0.1	13 36	18 57	0 20	-2.3	14 53	20 50	2 49
XI 27	+0.1	13 12	18 41	0 12	-2.2	14 13	20 10	2 10
XII 7	+0.3	12 48	18 26	0 6	-2.2	13 34	19 31	1 32
XII 17	+0.4	12 24	18 11	23 55	-2.1	12 56	18 54	0 56
XII 27	+0.6	12 0	17 56	23 49	-2.0	12 19	18 18	0 21
XII 31	+0.7	11 51	17 49	23 47	-2.0	12 4	18 4	0 7

月日	土星				五遊星ノ視半徑				
	光度	出	南中	入	水星	金星	火星	木星	土星
I 1	+0.9	12 30	18 39	0 52	3.5	18.6	2.4	16.5	8.0
11	+0.9	11 52	18 1	0 15	2.9	16.3	2.5	16.2	7.9
21	+0.9	11 14	17 24	23 34	2.6	14.0	2.7	15.9	7.8
31	+1.0	10 36	16 47	22 58	2.5	12.4	2.8	15.7	7.6
II 10	+0.9	9 59	16 11	22 23	2.4	11.2	3.0	15.6	7.5
20	+0.9	9 22	15 35	21 49	2.4	10.2	3.2	15.5	7.4
III 2	+0.9	8 45	15 0	21 15	2.6	9.3	3.4	15.4	7.3
12	+0.8	8 8	14 25	20 41	3.2	8.6	3.7	15.4	7.3
22	+0.8	7 32	13 50	20 8	4.3	8.0	4.0	15.5	7.2
IV 1	+0.7	6 56	13 15	19 34	5.5	7.5	4.3	15.6	7.2
11	+0.7	6 20	12 40	19 1	5.6	7.1	4.7	15.7	7.2
21	+0.7	5 43	12 6	18 28	4.8	6.7	5.2	15.9	7.2
V 1	+0.7	5 7	11 31	17 55	4.0	6.4	5.7	16.2	7.2
11	+0.7	4 31	10 56	17 21	3.4	6.1	6.3	16.5	7.3
21	+0.7	3 55	10 21	16 48	2.9	5.9	7.0	16.9	7.3
31	+0.7	3 20	9 46	16 14	2.6	5.7	7.8	17.3	7.4
VI 10	+0.7	2 42	9 11	15 39	2.5	5.5	8.7	17.8	7.5
20	+0.7	2 5	8 35	15 4	2.7	5.3	9.6	18.3	7.6
30	+0.6	1 28	7 58	14 29	3.1	5.2	10.6	18.9	7.7
VII 10	+0.6	0 51	7 22	13 52	3.7	5.1	11.4	19.5	7.8
20	+0.6	0 13	6 44	13 16	4.4	5.0	11.9	20.2	8.0
30	+0.6	23 31	6 6	12 38	5.2	5.0	12.1	20.8	8.1
VIII 9	+0.5	22 52	5 28	11 59	5.6	4.9	11.8	21.5	8.3
19	+0.4	22 13	4 49	11 20	4.8	4.9	11.1	22.1	8.4
29	+0.4	21 34	4 8	10 40	3.6	4.9	10.3	22.6	8.6
IX 8	+0.3	20 54	3 28	9 59	2.8	4.9	9.5	22.9	8.7
18	+0.3	20 13	2 47	9 17	2.5	4.9	8.6	23.2	8.8
28	+0.2	19 32	2 5	8 34	2.4	4.9	7.9	23.3	8.9
X 8	+0.2	18 48	1 23	7 52	2.4	5.0	7.2	23.2	8.9
18	+0.1	18 10	0 41	7 8	2.5	5.0	6.5	22.9	9.0
28	+0.2	17 28	23 55	6 25	2.8	5.1	6.0	22.5	9.0
XI 7	+0.2	16 47	23 12	5 42	3.2	5.2	5.5	21.9	8.9
17	+0.3	16 6	22 31	5 0	4.0	5.3	5.1	21.3	8.9
27	+0.3	15 25	21 49	4 17	4.9	5.4	4.7	20.7	8.8
XII 7	+0.4	14 44	21 8	3 36	4.3	5.5	4.3	20.0	8.7
17	+0.5	14 4	20 27	2 56	3.3	5.7	4.0	19.3	8.5
27	+0.5	13 24	19 48	2 15	2.8	5.9	3.8	18.7	8.4
31	+0.6	13 8	19 32	2 0	2.7	5.9	3.7	18.5	8.3

月日	時	水	星
I 3	19	西方最大離隔	22°49
16	15	降交點通過	
19	5	月ト合	南 4 25
26	22	遠日點通過	
II 16	6	日心黄緯最南	
19	11	太陽ト外合 (宵ノ西天=移ル)	
20	0	月ト合	南 7 2
26	14	木星ト合	南 0 25
III 7	6	昇交點通過	
11	21	近日點通過	
17	10	東方最大離隔	18 27
22	4	日心黄緯最北	
22	20	月ト合	北 1 14
24	16	赤經ノ留	
IV 3	17	太陽ト内合 (曉ノ東天=移ル)	
14	15	降交點通過	
16	3	赤經ノ留	
18	9	月ト合	南 3 59
24	21	遠日點通過	
V 1	18	西方最大離隔	26 55
11	0	土星ト合	南 0 45
15	5	日心黄緯最南	
17	23	月ト合	南 2 54
VI 3	6	昇交點通過	
7	18	太陽ト外合 (宵ノ西天=移ル)	
7	21	近日點通過	
18	3	日心黄緯最北	
18	22	月ト合	北 6 22
VII 11	14	降交點通過	
14	4	東方最大離隔	26 31
19	4	月ト合	北 3 25
21	20	遠日點通過	
27	7	赤經ノ留	
VIII 11	1	太陽ト内合 (曉ノ東天=移ル)	
11	4	日心黄緯最南	
13	20	金星ト合	南 5 40
15	2	月ト合	北 0 49
20	10	赤經ノ留	
28	16	西方最大離隔	18 16
30	6	昇交點通過	
IX 3	20	近日點通過	
13	10	月ト合	北 6 2
14	3	日心黄緯最北	
22	23	太陽ト外合 (宵ノ西天=移ル)	

月日	時	金星	南
X 2	10	金星ト合	南 0°36'
7	13	降交點通過	
16	4	月ト合	南 1 17
17	19	遠日點通過	
XI 7	3	日心黄緯最南	
8	12	東方最大離隔	23 10
13	9	月ト合	南 6 12
18	15	金星ト合	南 1 24
18	23	赤經ノ留	
26	4	昇交點通過	
29	2	太陽ト内合 (曉ノ東天=移ル)	
30	19	近日點通過	
XII 8	15	赤經ノ留	
9	19	月ト合	北 0 13
11	2	日心黄緯最北	
17	9	西方最大離隔	21 25
金星			
I 5	0	近日點通過	
16	15	月ト合	北 2 5
26	21	日心黄緯最北	
30	22	西方最大離隔	46 56
II 15	12	月ト合	南 1 36
17	18	月ト合	南 4 54
23	22	降交點通過	
IV 17	3	月ト合	南 5 32
22	11	木星ト合	南 0 24
27	7	遠日點通過	
V 17	6	土星ト合	北 0 34
17	6	月ト合	南 3 2
19	18	日心黄緯最南	
VI 16	6	月ト合	北 0 58
VII 15	1	昇交點通過	
16	6	月ト合	北 4 33
VIII 15	6	月ト合	北 6 14
17	17	近日點通過	
IX 6	5	太陽ト外合 (宵ノ西天=移ル)	
8	13	日心黄緯最北	
14	3	月ト合	北 4 49
X 2	10	水星ト合	北 0 36
14	0	月ト合	北 0 48
XI 3	15	降交點通過	
13	1	月ト合	南 3 37
18	15	水星ト合	北 1 24
XII 8	0	遠日點通過	
13	10	月ト合	南 6 29
30	11	日心黄緯最南	

月	日	時	火	星	北南	0°21'
I	15	6	月	ト合	北南	1 40
II	12	22	月	ト合	南南	3 33
III	13	14	月	ト合	南南	5 16
	20	0	降交	點通過	南南	6 53
	22	4	下矩	ト合	南南	8 39
IV	10	6	月	ト合	南南	10 36
V	9	19	月	ト合	南南	11 41
VI	6	22	月	ト合	南南	11 0
	24	17	赤經	ノ留	南南	9 42
VII	4	8	月	ト合	南南	8 11
	23	17	衡	ト合	南南	6 23
	28	6	地球	ト最近	南南	4 5
	31	1	月	ト合	南南	6 0
VIII	24	0	日心	黃緯最南	南南	5 38
	25	0	赤經	ノ留	南南	5 17
	26	23	月	ト合	南南	4 57
IX	18	3	近日	點通過	南南	0 24
	23	17	月	ト合	南南	4 36
X	21	3	月	ト合	南南	4 12
XI	19	21	月	ト合	南南	3 52
XII	29	17	上矩	ト合	南南	3 42
	18	19	月	ト合	南南	3 48

月	日	時	土	星	南南	5 13
I	3	5	上矩	ト合	南南	4 41
	27	5	月	ト合	南南	4 14
II	23	15	月	ト合	南南	3 53
III	23	2	月	ト合	南南	0 45
IV	12	5	太陽	ト合	南北	0 34
	19	16	月	ト合	南北	3 36
V	11	0	水星	ト合	南南	3 18
	17	6	金星	ト合	南南	3 0
	17	6	月	ト合	南南	2 46
VI	11	9	日心	黃緯最南	南南	2 42
	13	21	月	ト合	南南	2 50
VII	11	9	月	ト合	南南	3 3
	25	3	下矩	ト合	南南	3 9
VIII	7	18	月	ト合	南南	2 59
	15	8	赤經	ノ留	南南	
IX	3	23	月	ト合	南南	
X	1	2	月	ト合	南南	
	22	12	衡	ト合	南南	
XI	28	5	月	ト合	南南	
XII	24	10	月	ト合	南南	
	21	17	月	ト合	南南	
	29	11	赤經	ノ留	南南	

年	西紀	干支	歲	年	西紀	干支	歲	年	西紀	干支	歲			
天保	11	1840	庚子	100	明治	7	1874	甲戌	66	明治	41	1908	戊申	32
同	12	1841	辛丑	99	同	8	1875	乙亥	65	同	42	1909	己酉	31
同	13	1842	壬寅	98	同	9	1876	丙子	64	同	43	1910	庚戌	30
同	14	1843	癸卯	97	同	10	1877	丁丑	63	同	44	1911	辛亥	29
弘化	1	1844	甲辰	96	同	11	1878	戊寅	62	同	45	1912	壬子	28
	2	1845	乙巳	95	同	12	1879	己卯	61	同	2	1913	癸丑	27
	3	1846	丙午	94	同	13	1880	庚辰	60	同	3	1914	甲寅	26
	4	1847	丁未	93	同	14	1881	辛巳	59	同	4	1915	乙卯	25
嘉永	1	1848	戊申	92	同	15	1882	壬午	58	同	5	1916	丙辰	24
同	2	1849	己酉	91	同	16	1883	癸未	57	同	6	1917	丁巳	23
	3	1850	庚戌	90	同	17	1884	甲申	56	同	7	1918	戊午	22
	4	1851	辛亥	89	同	18	1885	乙酉	55	同	8	1919	己未	21
	5	1852	壬子	88	同	19	1886	丙戌	54	同	9	1920	庚申	20
	6	1853	癸丑	87	同	20	1887	丁亥	53	同	10	1921	辛酉	19
安政	1	1854	甲寅	86	同	21	1888	戊子	52	同	11	1922	壬戌	18
	2	1855	乙卯	85	同	22	1889	己丑	51	同	12	1923	癸亥	17
	3	1856	丙辰	84	同	23	1890	庚寅	50	同	13	1924	甲子	16
	4	1857	丁巳	83	同	24	1891	辛卯	49	同	14	1925	乙丑	15
	5	1858	戊午	82	同	25	1892	壬辰	48	同	15	1926	丙寅	14
	6	1859	己未	81	同	26	1893	癸巳	47	同	16	1927	丁卯	13
萬延	1	1860	庚申	80	同	27	1894	甲午	46	同	3	1928	戊辰	12
文久	1	1861	辛酉	79	同	28	1895	乙未	45	同	4	1929	己巳	11
同	2	1862	壬戌	78	同	29	1896	丙申	44	同	5	1930	庚午	10
同	3	1863	癸亥	77	同	30	1897	丁酉	43	同	6	1931	辛未	9
元治	1	1864	甲子	76	同	31	1898	戊戌	42	同	7	1932	壬申	8
	1	1865	乙丑	75	同	32	1899	己亥	41	同	8	1933	癸酉	7
慶應	2	1866	丙寅	74	同	33	1900	庚子	40	同	9	1934	甲戌	6
同	3	1867	丁卯	73	同	34	1901	辛丑	39	同	10	1935	乙亥	5
明治	1	1868	戊辰	72	同	35	1902	壬寅	38	同	11	1936	丙子	4
同	2	1869	己巳	71	同	36	1903	癸卯	37	同	12	1937	丁丑	3
	3	1870	庚午	70	同	37	1904	甲辰	36	同	13	1938	戊寅	2
	4	1871	辛未	69	同	38	1905	乙巳	35	同	14	1939	己卯	1
	5	1872	壬申	68	同	39	1906	丙午	34					
	6	1873	癸酉	67	同	40	1907	丁未	33					

第一表(年表)

西曆年次	番號
1781	1
1782	2
1783 1800	3
1784	8
1785	6
1786	7
1787	1
1788	9
1789 1801	4
1790 1802	5
1791 1803	6
1792 1804	10
1793 1805	2
1794 1806	3
1795 1807	4
1796 1808	11
1797 1809	7
1798 1810	1
1799 1811	2
1812 1840	12
1813 1841	5
1814 1842	6
1815 1843	7
1816 1844	13
1817 1845	3
1818 1846	4
1819 1847	5
1820 1848	14
1821 1849	1
1822 1850	2
1823 1851	3
1824 1852	8
1825 1853	6
1826 1854	7
1827 1855	1
1828 1856	9
1829 1857	4
1829 1858	5
1831 1859	6
1832 1860	10
1833 1861	2
1834 1862	3
1835 1863	4
1836 1864	11
1837 1865	7
1838 1866	1
1839 1867	2
1840 1868	12
1841 1869	5
1842 1870	6
1843 1871	7
1844 1872	13
1845 1873	3
1846 1874	4
1847 1875	5
1848 1876	14
1877	1
1878	2
1879	3
1880	8
1881	6
1882	7
1883 1900	1
1884	9
1885	4
1886	5
1887	6
1888	10
1889 1901	2
1890 1902	3
1891 1903	4
1892 1904	11
1893 1905	7
1894 1906	1
1895 1907	2
1896 1908	12
1897 1909	5
1898 1910	6
1899 1911	7
1900 1912	13
1913 1941	3
1914 1942	4
1915 1943	5
1916 1944	14

第二表(月ノ指數)

番號	一月	二月	三月	四月	五月	六月	七月	八月	九月	十月	十一月	十二月
1	0	3	3	6	1	4	6	2	5	0	3	5
2	1	4	4	0	2	5	0	3	6	1	4	6
3	2	5	5	1	3	6	1	4	0	2	5	0
4	3	6	6	2	4	0	2	5	1	3	6	1
5	4	0	0	3	5	1	3	6	2	4	0	2
6	5	1	1	4	6	2	4	0	3	5	1	3
7	6	2	2	5	0	3	5	1	4	6	2	4
8	3	6	0	3	5	1	3	6	2	4	0	2
9	1	4	5	1	3	6	1	4	0	2	5	0
10	6	2	3	6	1	4	6	2	5	0	3	5
11	4	0	1	4	6	2	4	0	3	5	1	3
12	2	5	6	2	4	0	2	5	1	3	6	1
13	0	3	4	0	2	5	0	3	6	1	4	6
14	5	1	2	5	0	3	5	1	4	6	2	4

第三表(七曜表)

日	1	2	3	4	5	6	7
日	8	9	10	11	12	13	14
月	15	16	17	18	19	20	21
火	22	23	24	25	26	27	28
水	29	30	31	32	33	34	35
木	36	37					
金							
土							
日							

第四表(日曜表)

指數	0	1	2	3	4	5	6
日	7	6	5	4	3	2	1
曜	14	13	12	11	10	9	8
日	21	20	19	18	17	16	15
日	28	27	26	25	24	23	22
日					31	30	29

例、明治二十五年(1892)七月四日ノ曜日ヲ求メン
 第一表1892=相當スル番號ハ11ナリ、第二表番號11、七月ノ指數ハ
 4ナリ、4=四日ヲ加フレバ8ヲ得、第三表8=相當スル曜日ハ月曜日
 ナリ、尙、同年同月中ノ日曜日ハ、第四表ヨリ、指數4ノ相當欄ニ
 於テ、3日 10日 17日 24日 31日ヲ得

附、西曆年次ヲ求ムルニハ

- 昭和年次 + 25 + 1900 = 西曆年次
 - 大正年次 + 11 + 1900 = //
 - 明治年次 - 33 + 1900 = //
 - 明治年次 + 67 + 1800 = //
- (明治三十三年以後)
(明治三十三年以前)

氣象部

凡 例

本部中氣壓ハ耗ヲ以テ示シ海面及重力ノ更正ヲ施セリ 吋又ハ「ミ
 リバール」ノ示度ニ換算スルニハ雜部第五ニ據ルヘシ
 氣溫ハ攝氏ノ度ヲ以テ示シ氷點以下ノ溫度ニハ(-)ノ符號ヲ附セリ
 華氏ノ度ニ換算スルニハ雜部第四ニ據ルヘシ
 濕度ハ百分率ニテ表ハス
 降水量・蒸發量ハ耗ヲ以テ示ス 降水量並蒸發量一耗ハ一坪ニツキ
 一升八合三勺ノ水量ニ當ル
 風速度ハ毎秒米ニテ表ハス 一時間哩ニ換算スルニハ雜部第六ニ據
 ルヘシ
 降水日數ハ降水量0.1耗以上ニ達シタル日數ナリ
 暴風日數ハ毎秒10米以上ノ風速度ヲ觀測シタル日數ナリ
 快晴日數ハ平均雲量2ニ充タサル日數ナリ
 各項(濕度及天氣日數ヲ除ク)ハ小數一位マテヲ採レリ
 極數及季節ノ項中 同一極數ノ二回以上起レル場合ハ最近ノモノノ
 ミヲ示シ※印ヲ附シテ之ヲ明ニセリ
 表中ノ年ハ西曆紀元年數ニ據レリ
 本統計ニ算入セル期間ハ本部第二十一ニ示シタルモ之ト異ル項アリ
 表中0.0ハ數値0.1未滿ノ場合「一」ハ全ク無キ場合「…」ハ不明ノ場
 合ノ記號トセリ
 大正十四年一月一日以降風力計ノ恒數改正セラレ從來ノ風速度=0.7
 ヲ乘シタル値ヲ採用セリ
 第十五朝鮮各地降水量及第十六朝鮮各地平均氣溫ノ算入期間ハ其ノ
 所觀測開始後昭和十二年ニ至ル平均ナリ但シ觀測開始カ年ノ中途ナル
 トキハ翌年ヨリ起算ス 觀測開始期日ハ本部第二十三ニ依リ知ルヘシ

番號	地名	一月	二月	三月	四月	五月	六月
1	中江鎮	771.5	768.8	764.6	759.9	756.1	753.5
2	新元	771.0	768.8	765.5	761.8	758.3	755.6
3	江義	767.6	766.5	764.6	761.4	758.1	755.6
4	山陵	766.9	765.8	764.0	761.1	758.0	755.5
5	城川	769.6	767.8	765.5	762.1	758.9	755.7
6	仁全	769.4	767.8	765.7	762.1	758.9	755.7
7	州	769.5	767.7	765.6	762.2	759.0	755.8
8	釜山	767.2	765.9	764.5	761.8	758.9	755.9
9	木浦	769.1	767.6	765.7	762.3	759.3	755.9
10	大旭	759.7	760.4	759.3	758.8	758.0	757.2
11	札川	760.5	760.9	760.6	760.2	758.1	756.8
12	札青	760.6	760.7	760.7	760.1	758.8	756.8
13	森田	761.8	761.7	761.8	761.1	758.8	757.0
14	秋	762.2	762.0	762.3	761.3	758.8	756.5
15	仙臺	762.7	762.0	761.8	761.7	759.9	757.7
16	新前	763.6	763.3	763.3	762.1	759.4	757.0
17	東橋	763.1	762.4	762.5	761.6	759.2	757.0
18	松京	762.5	762.1	762.2	761.5	759.3	757.1
19	甲本	762.2	761.4	761.7	761.6	760.0	758.3
20	沼津	763.4	762.4	762.1	761.3	759.0	756.7
21		762.2	761.6	761.7	761.2	759.2	757.4
22	古屋	764.3	763.6	763.3	762.0	759.5	757.3
23	福井	765.0	764.2	763.9	762.2	759.3	756.7
24	彦根	765.1	764.2	763.9	762.4	759.7	757.0
25	京都	765.2	764.5	763.9	762.2	759.6	757.0
26	大坂	765.2	764.5	763.7	762.0	759.4	756.8
27	潮岬	764.0	762.7	762.4	761.2	759.1	757.0
28	境	755.5	764.8	764.1	761.9	759.2	756.5
29	岡山	765.8	765.0	764.2	762.1	759.3	756.7
30	廣島	766.2	765.3	764.3	762.0	759.4	756.7
31	下關	766.4	765.5	764.3	761.9	759.3	756.4
32	松山	766.1	765.1	764.0	761.9	759.3	757.1
33	高知	765.1	764.1	763.3	761.6	759.3	756.9
34	福賀	766.8	765.7	764.4	761.9	759.2	756.3
35	佐賀	766.7	765.6	764.3	761.8	759.0	756.2
36	長崎	766.9	765.6	764.2	761.7	759.2	756.1
37	鹿兒島	766.2	765.0	763.8	761.6	759.2	756.6
38	宮崎	765.9	764.8	763.6	761.6	759.2	756.7
39	臺北	766.1	765.1	763.4	760.6	757.8	755.3
40	新奉	770.5	768.2	764.6	759.5	755.7	752.7
41	營天	771.3	769.2	765.8	760.9	756.8	753.6
42	口連	771.4	769.6	766.5	761.5	757.4	754.1
43		771.2	769.6	766.7	762.1	758.2	754.9

七 月	八 月	九 月	十 月	十一 月	十二 月	年	番號
753.4	754.7	759.8	763.8	767.0	769.9	761.9	1
754.7	756.2	760.3	765.0	767.6	769.9	762.9	2
755.6	756.3	760.4	764.0	766.0	767.1	761.9	3
755.5	756.0	760.1	763.6	765.6	766.4	761.5	4
755.7	755.9	760.3	764.7	767.3	769.1	762.7	5
755.5	755.8	760.2	764.6	767.3	768.9	762.7	6
755.9	755.8	759.8	764.5	766.9	768.6	762.6	7
756.1	755.9	759.6	763.6	766.0	766.9	761.9	8
755.9	755.7	759.8	764.5	767.1	768.6	762.6	9
757.2	757.6	759.9	760.6	759.9	758.4	758.9	10
756.7	757.6	760.3	762.1	761.6	760.1	759.6	11
756.6	757.4	760.0	761.9	761.8	760.3	759.6	12
757.0	757.5	760.1	762.7	763.2	761.8	760.4	13
756.7	756.9	759.6	762.6	763.4	762.1	762.1	14
757.6	758.0	760.4	763.2	764.0	763.3	761.0	15
757.1	757.2	759.8	763.1	764.4	763.4	761.1	16
757.2	757.2	760.0	762.9	764.1	763.1	760.9	17
757.4	757.7	759.9	762.7	763.7	762.6	760.7	18
759.4	759.8	761.7	763.7	764.1	762.5	761.4	19
757.0	757.4	759.7	762.8	764.1	763.4	760.8	20
757.4	757.6	759.6	762.1	763.3	762.4	760.4	21
757.3	757.4	759.6	762.6	764.6	764.5	761.3	22
756.9	756.8	759.4	763.0	765.0	764.8	761.5	23
757.2	757.1	759.6	763.0	765.1	764.9	761.6	24
757.2	757.2	759.5	763.0	765.2	765.2	761.6	25
757.1	757.0	759.3	762.8	765.0	765.1	761.5	26
757.7	756.8	758.8	761.6	763.8	763.7	760.8	27
756.5	756.6	759.5	763.3	765.2	765.3	761.5	28
756.8	756.7	759.5	763.1	765.4	765.8	761.7	29
756.8	756.9	759.3	763.2	765.6	766.1	761.8	30
756.6	756.4	759.1	763.2	765.6	766.2	761.7	31
756.8	756.6	769.0	762.9	765.9	766.0	761.7	32
757.2	757.0	759.0	762.3	764.7	765.1	761.3	33
756.4	756.2	759.1	763.3	765.8	766.7	761.8	34
756.4	756.1	758.8	762.9	765.7	766.8	761.7	35
756.7	755.9	758.8	762.9	765.7	766.7	761.7	36
756.9	756.4	758.4	762.2	765.1	766.1	761.4	37
757.0	766.5	758.7	762.4	765.1	765.9	761.5	38
754.4	753.9	757.1	761.4	764.2	765.6	760.4	39
752.9	754.9	759.7	763.6	766.7	769.3	761.5	40
753.4	755.2	760.4	764.6	767.9	770.2	762.4	41
753.7	755.3	760.6	765.0	768.4	770.7	762.8	42
754.3	755.7	760.9	765.3	765.3	770.4	763.1	43

番號	地名	一月	二月	三月	四月	五月	六月
1	江鎮	-21.1	-15.6	-4.7	6.3	13.4	18.7
2	新州	-9.5	-6.1	-0.1	8.0	15.1	20.1
3	元山	-3.7	-2.5	2.4	9.4	14.9	19.1
4	江陵	-1.3	0.0	4.5	11.2	16.3	20.3
5	京城	-6.2	-2.2	2.3	10.1	16.5	21.0
6	仁川	-3.8	-2.0	2.8	9.5	14.8	19.6
7	全州	-2.0	-0.2	4.5	11.3	16.8	21.5
8	釜山	1.9	3.1	7.0	12.3	16.4	20.0
9	木浦	0.9	1.6	5.3	11.3	16.4	20.6
10	大田	-11.2	-10.2	-5.6	1.0	5.4	10.1
11	旭川	-9.8	-8.8	-4.1	3.7	10.2	15.5
12	札幌	-6.3	-5.3	-1.7	5.2	1.5	14.7
13	青森	-2.7	-2.2	0.6	6.9	11.8	16.3
14	秋田	-1.6	-1.3	2.0	8.4	13.2	18.0
15	仙臺	0.3	0.1	3.0	8.5	13.5	17.5
16	新前	1.5	1.5	4.4	10.2	14.8	19.5
17	東橋	2.2	2.7	5.7	11.6	15.9	20.1
18	松京	3.1	3.8	6.9	12.6	16.7	20.5
19	本府	-2.0	-1.5	2.3	9.1	14.0	18.6
20	甲津	1.3	2.7	6.4	12.6	16.7	21.0
21	沼津	5.4	5.9	8.8	13.9	17.4	21.2
22	古屋	3.0	3.7	6.9	13.0	17.3	21.5
23	福井	2.4	2.4	5.5	11.6	16.5	20.8
24	名根	3.0	3.2	5.8	11.1	15.7	20.3
25	彦京	2.7	3.2	6.3	12.2	16.7	21.1
26	大京	4.1	4.4	7.3	13.2	17.6	21.8
27	潮阪	7.1	7.5	9.8	14.6	18.2	21.4
28	境岬	3.9	3.9	6.7	12.0	16.3	20.7
29	岡山	3.6	3.9	7.0	12.9	17.3	21.6
30	廣島	3.9	4.3	7.4	12.9	17.2	21.4
31	下關	5.4	5.3	8.1	12.9	17.0	20.8
32	松山	4.7	4.9	7.8	13.0	17.0	21.4
33	高知	5.4	6.1	9.1	14.6	18.2	21.6
34	福賀	4.9	5.1	8.1	13.0	17.1	21.4
35	佐賀	4.8	5.3	8.7	14.1	18.3	22.1
36	長崎	5.6	5.7	8.9	13.8	17.7	21.1
37	鹿兒島	7.0	7.4	10.7	15.5	18.8	22.3
38	宮崎	6.9	7.5	10.9	15.6	19.0	22.5
39	臺新	15.2	14.8	16.9	20.7	24.1	26.6
40	北京	-16.9	-12.6	-4.2	6.5	14.5	20.1
41	奉天	-13.0	-9.3	-1.0	8.6	16.0	21.6
42	營口	-9.9	-7.1	0.0	8.8	16.0	21.3
43	大連	-5.1	-3.6	1.8	9.2	15.4	20.2

七月	八月	九月	十月	十一月	十二月	年	番號
22.6	21.6	14.2	6.4	-3.7	-15.7	3.5	1
23.7	24.0	19.1	11.0	2.4	-6.1	8.5	2
22.7	23.4	18.8	13.0	5.6	-1.0	10.2	3
24.1	24.5	19.7	14.4	8.1	1.8	12.0	4
24.4	24.7	20.2	13.2	5.8	-1.5	10.7	5
23.5	24.8	20.3	14.1	6.1	-1.1	10.7	6
25.6	25.9	20.5	13.6	7.3	1.2	12.2	7
23.8	25.6	21.7	16.3	10.2	4.4	13.6	8
24.7	26.1	21.8	16.0	9.6	3.6	13.2	9
14.7	17.2	13.7	7.6	-0.2	-6.8	3.0	10
19.6	20.4	14.8	7.9	1.1	-5.8	5.4	11
19.2	20.9	16.3	9.8	3.2	-3.2	7.0	12
20.8	22.9	18.5	11.7	5.9	0.1	9.2	13
22.2	23.9	19.2	12.7	6.9	1.3	10.4	14
22.0	23.7	19.5	13.6	8.0	2.6	11.0	15
23.8	25.6	21.5	15.3	9.6	4.3	12.7	16
24.0	24.9	20.9	14.9	9.5	4.6	13.1	17
24.3	25.7	22.0	16.0	10.6	5.4	14.0	18
22.5	23.0	18.6	11.9	6.1	1.0	10.3	19
25.0	25.5	21.6	15.1	8.1	3.6	13.4	20
24.8	26.0	22.9	17.4	12.5	7.8	15.3	21
26.7	26.6	22.7	16.4	10.6	5.3	14.4	22
25.0	26.0	21.6	15.3	9.9	4.9	13.5	23
24.8	25.9	22.0	15.8	10.3	5.5	13.6	24
25.4	26.3	22.3	15.7	9.8	4.8	13.9	25
26.1	27.3	23.4	17.1	11.5	6.6	15.0	26
25.2	26.0	23.6	18.9	14.5	9.9	16.4	27
25.0	26.2	22.2	16.3	11.3	6.5	14.2	28
25.9	26.9	23.0	16.5	10.6	5.6	14.6	29
25.6	26.9	22.9	16.7	11.0	6.1	14.7	30
24.9	26.5	23.0	17.6	12.6	7.9	15.2	31
25.7	26.4	22.8	16.7	11.7	7.1	14.9	32
25.3	26.2	23.2	17.7	12.4	7.4	15.6	33
25.7	26.4	22.4	16.3	11.4	7.0	14.9	34
26.0	26.9	23.2	17.3	11.7	6.7	15.4	35
25.2	26.4	23.0	17.7	12.5	7.8	15.5	36
26.2	26.8	24.2	18.9	13.7	8.9	16.7	37
26.2	26.7	23.8	18.4	13.4	8.7	16.6	38
28.1	27.9	26.2	22.9	19.8	16.8	21.7	39
23.5	21.9	15.0	6.7	-4.2	-13.7	4.7	40
24.8	23.6	17.0	9.2	-1.0	-9.9	7.2	41
24.8	24.3	18.4	10.9	1.1	-6.9	8.5	42
23.6	24.5	19.9	13.7	5.2	-2.0	10.2	43

番號	地名	一月	二月	三月	四月	五月	六月
1	中江鎮	-12.4	-6.4	2.2	13.5	20.7	25.8
2	新元山	-3.8	-0.8	5.0	13.5	20.7	24.9
3	江義州	1.0	2.3	7.2	14.9	20.6	23.9
4	元江陵	3.5	4.8	9.5	16.6	21.7	25.2
5	江京城	0.0	3.0	8.5	16.7	22.3	26.9
6	仁城川	0.3	2.3	7.4	14.5	19.7	24.3
7	全州	2.7	4.7	10.4	17.7	23.3	27.6
8	釜木山	6.2	7.4	11.4	16.4	20.7	23.7
9	浦泊	5.1	6.1	10.2	16.5	21.3	25.1
10	大旭川	-17.0	-5.8	-1.7	4.7	9.9	14.4
11	札川	-4.4	-2.7	1.7	9.8	17.2	22.4
12	札幌	-1.9	-0.8	2.6	10.5	16.2	20.6
13	青森	0.7	1.7	4.7	12.1	17.2	20.8
14	秋田	1.6	2.4	5.9	13.1	17.9	22.4
15	仙臺	4.3	4.8	8.4	14.0	18.9	21.9
16	新湯	4.4	4.7	8.5	14.9	19.5	23.6
17	前橋	8.1	8.5	11.7	17.3	21.6	24.9
18	東京	8.3	8.8	11.9	17.4	21.3	24.6
19	東松	3.6	4.3	8.6	19.0	21.2	24.7
20	甲府	8.5	9.8	13.8	19.8	23.7	27.1
21	沼津	11.1	11.5	14.1	18.8	22.2	25.3
22	名古屋	8.1	9.1	12.6	18.7	23.0	26.4
23	福井	6.3	6.7	10.6	17.3	22.2	25.9
24	彦根	6.6	7.0	10.3	16.4	21.0	25.0
25	京都	8.6	9.2	12.8	18.9	23.3	26.8
26	大阪	8.5	8.8	12.2	18.3	22.6	26.3
27	大坂	10.8	11.3	13.7	18.2	21.7	24.3
28	境	7.3	7.4	10.9	16.7	21.3	25.1
29	岡山	8.5	8.8	12.1	18.2	22.6	26.1
30	廣島	8.9	9.4	12.4	18.1	22.4	25.7
31	下關	8.5	8.6	11.8	17.0	21.0	24.4
32	松山	9.5	9.8	13.0	18.7	22.7	26.4
33	高知	11.5	12.0	15.1	19.9	23.2	25.8
34	福岡	9.3	9.6	13.1	18.4	22.8	26.2
35	佐賀	9.6	10.1	13.8	19.5	23.6	26.5
36	長崎	9.4	9.6	13.3	18.5	22.3	25.0
37	鹿兒島	11.9	12.3	15.7	20.3	23.6	26.3
38	宮崎	12.6	12.9	15.9	20.3	23.6	26.4
39	宮臺	19.0	18.5	20.9	24.9	28.5	31.4
40	新北京	-10.7	-6.1	2.0	13.1	21.1	26.4
41	奉天	-6.4	-2.6	4.9	15.5	22.8	28.2
42	營口	-4.3	-1.6	5.2	14.4	21.5	26.4
43	大連	-1.2	0.3	6.0	14.2	20.3	24.8

七月	八月	九月	十月	十一月	十二月	年	番號
28.9	28.2	22.1	14.7	2.6	-8.6	10.9	1
27.5	28.5	25.0	17.4	8.0	-1.0	13.8	2
26.7	27.4	23.5	18.4	10.5	3.5	15.0	3
28.3	28.8	24.6	20.1	13.5	6.7	16.9	4
29.0	30.1	25.5	19.4	10.7	2.7	16.2	5
27.2	28.8	24.8	19.0	10.7	3.0	15.2	6
30.1	30.8	26.1	20.4	13.0	5.8	17.7	7
27.1	29.1	25.6	21.1	14.9	8.6	17.7	8
28.5	30.3	26.3	21.3	14.5	7.9	17.8	9
18.6	20.9	17.7	11.6	3.2	-3.3	6.9	10
25.7	26.5	21.4	14.7	5.7	-1.4	11.4	11
24.3	26.1	21.8	15.7	7.8	0.9	12.0	12
24.9	27.4	23.5	17.5	10.3	3.4	13.7	13
26.2	28.6	24.3	18.1	11.3	4.7	14.7	14
25.9	28.1	24.2	19.2	13.5	7.6	15.9	15
27.7	29.9	25.7	19.5	13.5	7.6	16.6	16
28.2	29.3	25.4	20.4	15.6	10.7	18.5	17
28.3	30.0	26.0	20.5	15.7	10.9	18.6	18
28.2	29.1	21.7	18.3	12.4	6.6	16.5	19
30.6	31.6	27.4	21.8	16.6	10.9	20.1	20
28.7	30.5	27.4	22.6	18.1	13.6	20.3	21
30.5	31.7	27.7	22.0	16.5	10.6	19.7	22
30.2	31.7	27.1	21.0	15.2	9.1	18.6	23
29.5	30.9	26.7	20.6	14.9	9.3	18.2	24
30.8	32.2	28.0	22.3	16.7	11.2	20.1	25
30.4	32.2	28.2	22.3	16.6	11.3	19.8	26
28.1	29.0	26.7	22.3	18.1	13.5	19.8	27
28.9	30.3	26.1	20.9	15.7	10.3	18.4	28
30.1	31.5	27.4	21.9	16.3	10.9	19.5	29
29.8	31.6	27.8	22.6	16.9	11.5	19.7	30
28.4	30.3	26.7	21.7	16.3	11.1	18.8	31
30.4	31.7	28.0	22.6	17.4	12.2	20.2	32
29.3	31.0	28.1	23.6	18.7	13.8	21.0	33
30.1	31.2	27.3	22.3	17.0	11.6	19.9	34
30.2	31.7	28.0	22.9	17.4	11.7	20.4	35
29.0	30.7	27.1	22.0	16.6	11.5	19.6	36
30.2	31.1	28.7	24.1	19.0	14.1	21.5	37
30.1	30.8	28.1	23.5	19.2	14.7	21.5	38
33.2	32.9	31.0	27.2	23.8	20.7	26.0	39
28.9	27.6	22.0	13.5	1.5	-8.1	10.9	40
30.3	29.2	24.0	16.3	4.9	-3.8	13.6	41
29.1	28.9	23.9	16.6	6.3	-1.8	13.7	42
27.3	28.1	24.1	18.2	9.3	1.8	14.4	43

番號	地 名	一 月	二 月	三 月	四 月	五 月	六 月
1	中江鎮	-29.1	-24.5	-11.7	- 0.4	6.5	12.5
2	新元山	-14.3	-11.0	- 4.6	2.9	10.0	15.9
3	江陵	- 8.0	- 6.8	- 1.8	4.6	10.2	15.1
4	元江	- 5.4	- 4.1	- 0.1	5.9	11.1	15.8
5	京仁	- 9.4	- 6.7	- 1.8	4.8	10.6	16.1
6	全川	- 7.3	- 5.5	- 0.7	5.7	11.1	16.1
7	州州	- 6.2	- 4.6	- 0.6	5.4	11.1	16.2
8	釜山	- 1.8	- 0.7	2.9	8.2	12.6	16.8
9	木浦	- 2.3	- 1.6	1.4	7.3	12.5	17.3
10	大旭	-15.5	-14.9	- 9.9	- 2.5	1.4	6.3
11	札川	-16.0	-15.8	-10.4	- 2.1	3.6	9.5
12	札幌	-11.5	-10.8	- 6.6	0.1	4.8	10.0
13	青森	- 6.4	- 6.4	- 3.4	2.2	7.0	12.6
14	秋田	- 5.0	- 5.4	- 1.8	3.8	8.7	14.0
15	仙臺	- 4.2	- 3.8	- 1.4	3.4	8.7	13.7
16	新前	- 1.2	- 1.4	0.9	6.0	10.8	15.9
17	東橋	- 2.3	- 1.9	0.8	6.4	10.7	15.9
18	松京	- 1.4	- 0.6	2.2	7.9	12.3	16.9
19	甲本	- 7.0	- 6.7	- 3.0	2.8	7.6	13.9
20	沼府	- 4.6	- 3.4	0.2	6.5	10.7	16.2
21	津津	0.4	0.8	3.7	9.2	13.0	17.6
22	古屋	- 1.2	- 0.8	1.8	7.6	12.1	17.1
23	名福	- 0.9	- 1.1	1.2	6.4	11.4	16.4
24	彦京	- 0.4	- 0.2	1.9	6.5	10.8	16.2
25	京大	- 2.0	- 1.7	0.6	5.9	10.5	16.0
26	潮阪	0.3	0.4	2.8	8.3	12.8	17.9
27	岬岬	3.8	4.3	6.3	11.5	15.3	18.9
28	境境	0.7	0.5	2.5	7.2	11.2	16.6
29	岡山	- 0.6	- 0.4	2.2	7.6	12.1	17.3
30	廣島	- 0.2	- 0.0	2.4	7.6	12.0	17.3
31	下關	2.6	2.4	4.8	9.5	13.6	17.9
32	松山	0.3	0.3	2.7	7.4	11.5	16.9
33	高知	0.7	1.3	4.5	9.9	13.6	18.0
34	福岡	0.9	0.8	3.1	7.3	11.5	17.1
35	佐賀	1.0	1.3	4.2	9.1	13.3	18.3
36	長崎	2.4	2.4	5.2	9.9	13.9	18.1
37	鹿兒	2.5	2.9	5.8	10.8	14.3	18.9
38	宮崎	1.5	2.2	5.6	10.6	14.3	18.8
39	臺北	12.3	11.9	13.9	17.3	20.6	23.0
40	新北京	-22.7	-19.1	-10.4	- 0.2	7.4	13.9
41	奉天	-18.8	- 5.5	- 6.6	2.1	9.4	15.6
42	營口	-15.8	-13.1	- 5.2	3.1	10.4	16.2
43	大連	- 8.8	- 7.1	- 1.8	5.1	11.2	16.4

七 月	八 月	九 月	十 月	十一月	十二月	年	番號
17.6	16.7	8.5	0.0	- 9.0	-22.3	- 2.9	1
20.6	20.5	14.3	5.9	- 1.7	-10.2	4.0	2
19.5	20.1	14.7	8.2	1.2	- 5.1	6.0	3
20.4	20.8	15.5	9.5	3.5	- 2.2	7.6	4
21.0	21.5	15.1	7.2	0.2	- 6.5	6.0	5
20.6	21.6	16.4	9.9	2.1	- 4.7	7.1	6
21.9	22.1	15.7	7.9	2.4	- 3.1	7.4	7
21.3	22.7	18.5	12.2	6.0	0.5	9.9	8
21.9	23.1	18.4	12.1	5.9	0.3	9.7	9
11.3	13.6	9.6	3.2	-4.1	-10.8	- 1.0	10
14.5	15.4	9.8	2.5	-3.0	-10.6	- 0.2	11
14.8	16.2	11.0	3.9	-1.3	- 7.9	1.9	12
17.6	19.2	14.3	7.4	2.1	- 3.2	5.2	13
18.7	19.8	14.9	8.0	3.0	- 2.0	6.4	14
19.0	20.4	16.0	9.0	3.4	- 1.3	6.9	15
20.7	22.1	17.9	11.7	6.2	1.3	9.3	16
20.4	21.2	17.4	10.9	4.9	0.1	8.7	17
21.0	22.3	18.8	12.3	6.2	0.8	9.9	18
18.5	18.7	14.6	7.0	0.9	- 3.7	5.3	19
21.0	21.3	17.6	10.1	3.3	- 2.1	8.1	20
21.8	22.4	19.4	13.2	7.6	2.6	11.0	21
21.8	22.6	18.8	11.8	5.6	0.9	9.8	22
20.9	21.6	17.5	10.6	5.6	1.5	9.2	23
21.0	21.8	18.2	11.4	5.8	1.8	9.6	24
20.9	21.6	17.7	10.4	4.3	-0.3	8.7	25
22.6	23.4	19.5	12.7	6.9	2.4	10.8	26
23.0	23.8	21.2	16.1	11.4	6.8	13.5	27
21.5	22.4	18.4	11.6	6.9	3.0	10.2	28
22.1	23.0	19.1	11.7	5.7	1.2	10.1	29
22.0	22.9	18.8	11.8	6.1	1.7	10.2	30
22.1	23.6	20.1	14.4	9.6	5.1	12.1	31
21.7	22.2	18.6	11.7	6.6	2.4	10.2	32
21.9	22.4	19.6	13.4	7.7	2.7	11.3	33
22.2	22.6	18.3	10.7	6.3	2.6	10.3	34
22.6	23.1	19.4	12.5	7.0	2.6	11.2	35
22.3	23.2	19.9	14.3	9.2	4.6	12.1	36
22.8	23.3	20.6	14.6	8.9	4.1	12.5	37
22.6	23.0	20.0	13.6	8.0	3.2	12.0	38
24.3	24.2	22.7	19.8	16.8	13.9	18.4	39
18.5	16.9	8.9	0.8	- 9.6	-19.0	- 1.2	40
20.2	19.0	11.3	3.4	- 6.2	-15.3	1.5	41
20.6	19.9	12.9	5.2	- 4.1	-12.3	3.1	42
20.6	21.4	16.3	9.8	1.4	- 5.7	6.6	43

地名	一月	二月	三月	四月	五月	六月	七月	八月	九月	十月	十一月	十二月	年
江鎮	0.7	0.9	1.5	2.2	2.1	1.7	1.3	1.1	1.1	1.4	1.3	0.9	1.4
新元江	3.1	3.5	3.3	3.3	3.0	2.4	2.3	2.3	2.5	2.8	3.3	3.4	2.9
江陵	3.0	2.7	2.9	2.7	2.6	2.2	2.2	2.2	2.4	2.6	2.8	3.0	2.6
京城	4.4	3.7	3.5	3.3	2.7	2.0	1.9	1.8	2.1	2.8	3.5	4.2	3.0
城	2.5	2.7	3.5	3.5	3.2	2.9	2.9	2.8	2.5	2.4	2.5	2.4	2.8
川州	4.3	4.4	5.0	4.4	3.9	3.3	3.6	3.4	3.4	3.5	4.4	4.4	4.0
山	1.6	1.7	2.1	1.9	1.7	1.5	1.5	1.3	1.2	1.2	1.4	1.5	1.6
浦	4.5	4.5	5.0	4.8	4.0	4.1	4.6	4.3	4.4	3.9	4.0	4.6	4.4
泊	5.3	5.4	5.4	4.4	3.8	3.2	3.8	3.4	3.6	3.7	4.5	4.9	4.3
旭	4.7	4.3	4.8	4.6	4.3	3.8	3.5	3.5	4.2	5.1	5.6	5.2	4.5
札	1.6	1.6	2.0	2.2	2.2	1.8	1.4	1.3	1.3	1.6	1.9	1.9	1.7
青	3.0	3.0	3.6	4.2	4.2	3.5	3.1	2.8	2.6	2.6	3.0	3.0	3.2
秋	3.7	3.6	3.6	3.3	3.1	2.5	2.2	2.1	2.1	2.4	3.1	3.7	3.0
仙	5.2	4.9	4.8	4.1	3.7	3.0	2.6	2.6	2.6	2.9	4.1	5.2	3.7
新	1.8	1.9	2.2	2.0	1.7	1.3	1.1	1.2	1.1	1.3	1.5	1.6	1.6
前	7.8	7.0	6.6	5.4	4.4	3.8	3.5	3.8	4.1	5.0	6.2	7.2	5.4
東	4.6	4.7	4.8	4.1	3.4	2.8	2.4	2.4	2.4	3.1	4.0	4.3	3.6
松	2.7	3.0	3.2	3.1	3.0	2.7	2.7	2.7	2.6	2.5	2.5	2.5	2.8
甲	2.2	2.3	2.8	3.1	2.7	2.3	2.2	1.8	1.9	1.7	2.2	2.4	2.3
古	1.8	2.0	2.2	2.0	1.7	1.5	1.4	1.2	1.1	1.0	1.2	1.6	1.6
津	2.8	2.8	2.9	2.8	2.6	2.5	2.5	2.5	2.4	2.3	2.6	3.0	2.6
屋	2.6	3.0	3.1	3.0	2.7	2.3	2.3	2.2	2.2	2.2	2.3	2.5	2.5
井	2.0	1.9	2.3	2.5	2.2	1.9	1.7	1.7	1.6	1.6	1.8	2.0	1.9
根	2.5	2.5	2.5	2.0	1.7	1.5	1.4	1.5	1.7	1.8	2.1	2.4	2.0
都	1.6	1.8	1.9	1.9	1.7	1.6	1.5	1.6	1.4	1.3	1.3	1.5	1.6
阪	3.1	3.0	3.0	2.8	2.6	2.6	2.6	2.6	2.5	2.3	2.5	3.0	2.7
岬	4.8	4.6	4.7	4.5	4.1	4.1	3.9	4.2	4.0	4.1	4.0	4.6	4.3
境	2.8	2.7	2.9	2.7	2.3	2.2	2.3	2.1	2.2	2.1	2.3	2.7	2.4
山	1.8	1.9	1.9	2.0	1.9	1.8	1.9	2.0	1.6	1.4	1.4	1.7	1.8
島	1.8	1.9	2.0	1.9	1.8	1.7	1.7	1.8	1.9	2.0	1.8	1.9	1.9
關	4.2	4.0	4.0	3.9	3.7	3.5	3.4	3.4	2.9	2.8	3.4	4.3	3.6
山	2.1	2.1	2.1	1.9	1.7	1.7	1.6	1.5	1.4	1.5	1.7	1.6	1.8
知	1.9	2.0	1.9	1.6	1.4	1.2	1.2	1.4	1.4	1.5	1.7	1.8	1.6
岡	2.9	2.7	2.8	2.6	2.4	2.3	2.4	2.2	2.0	1.9	2.4	2.8	2.4
賀	1.8	2.1	2.3	2.1	1.8	1.8	1.9	1.8	1.8	1.8	1.7	1.8	1.9
崎	3.8	3.9	4.2	4.0	3.5	3.8	3.8	3.5	3.2	3.1	3.3	3.6	3.7
島	3.1	3.3	3.3	3.1	2.9	2.7	2.7	3.0	2.9	2.9	3.0	2.9	3.0
宮	2.6	2.7	2.6	2.5	2.4	2.3	2.4	2.5	2.1	2.0	2.1	2.4	2.4
臺	3.4	3.3	3.5	3.1	2.9	2.2	2.5	2.8	3.1	3.7	3.9	3.6	3.2
新	—	—	—	—	—	—	—	—	—	—	—	—	—
奉	2.5	2.7	3.4	4.0	3.8	3.0	2.6	2.1	2.3	2.8	2.9	2.6	2.9
營	3.4	3.5	4.2	4.7	4.4	3.7	3.2	2.7	3.0	3.6	3.9	3.5	3.7
大	4.7	4.8	5.3	5.6	5.3	4.5	4.3	3.7	4.1	4.7	5.2	4.9	4.7

地名	一月	二月	三月	四月	五月	六月	七月	八月	九月	十月	十一月	十二月	年
江鎮	82	77	68	61	64	73	80	81	80	73	74	80	74
新元江	67	62	64	66	70	77	84	82	82	71	68	68	71
江陵	54	57	58	63	68	76	82	82	75	66	58	52	66
京城	54	60	61	63	67	73	79	81	76	67	60	55	66
城	66	64	62	64	68	71	80	77	73	71	70	67	69
川州	67	65	65	70	74	79	85	81	74	69	67	66	72
山	74	73	70	70	73	73	80	80	78	75	76	77	75
浦	51	52	57	67	71	78	83	79	73	65	59	53	66
泊	71	70	69	74	76	81	86	82	77	72	72	71	75
旭	81	81	79	80	82	86	89	88	85	79	76	79	86
札	88	85	79	73	71	76	80	82	84	82	84	87	81
青	80	79	76	72	74	81	84	83	83	80	77	78	79
秋	81	79	75	72	74	80	83	82	80	77	76	79	78
仙	81	80	77	76	79	83	86	85	85	82	80	80	81
新	73	71	68	71	75	83	87	85	84	86	75	81	78
前	81	79	75	75	76	80	82	80	80	78	77	80	79
東	60	59	59	66	72	78	82	83	84	77	69	63	71
松	63	62	66	72	76	81	82	81	82	79	74	67	74
甲	78	76	72	70	71	76	80	81	83	82	78	78	77
古	70	67	66	70	72	76	79	80	82	81	77	72	74
津	66	65	68	73	76	80	81	79	79	77	73	68	74
屋	75	71	69	73	73	77	79	79	81	78	76	76	76
井	86	84	78	76	76	79	82	81	85	85	86	86	82
根	79	77	75	77	78	81	81	80	82	80	80	79	79
都	78	75	73	73	73	77	79	77	80	80	81	80	77
阪	71	71	71	72	73	76	77	75	77	76	75	72	74
岬	63	65	67	77	80	86	89	87	84	76	71	66	76
境	79	78	75	76	78	81	83	82	82	79	78	78	79
山	73	71	71	72	73	77	78	76	79	77	77	75	75
島	72	71	71	72	73	79	79	76	77	74	75	74	74
關	69	70	71	75	77	83	84	80	79	74	72	69	75
山	72	71	72	75	77	79	79	79	82	79	77	73	76
知	67	66	68	74	77	84	85	84	83	76	74	70	76
岡	73	73	74	77	78	81	81	82	83	80	77	74	78
賀	76	74	72	74	75	81	82	80	80	77	77	77	77
崎	68	68	68	72	74	82	82	77	76	69	69	69	73
島	73	72	73	76	77	82	82	80	79	75	75	75	77
宮	72	71	74	79	80	84	84	84	84	81	78	74	79
臺	84	84	84	83	82	81	78	78	80	81	81	83	82
新	71	68	58	51	54	65	75	77	72	65	65	69	66
奉	67	63	56	53	57	64	75	77	72	69	64	66	66
營	65	62	58	56	59	66	76	77	70	67	65	64	65
大	63	62	59	57	61	71	83	80	70	63	61	61	66

番號	地名	一月	二月	三月	四月	五月	六月
1	中江鎮	11.6	10.0	22.6	38.4	83.2	110.4
2	新元山	5.3	9.1	18.0	56.8	98.7	127.7
3	江陵	32.2	36.5	45.9	73.0	86.8	123.7
4	元京	55.6	68.4	61.4	83.5	74.8	99.6
5	江陵	24.8	22.6	37.9	79.7	87.4	124.9
6	仁城	19.8	18.6	29.4	69.3	81.3	97.7
7	全州	27.4	33.5	40.1	89.5	78.6	126.8
8	釜山	45.2	36.5	66.0	143.9	126.8	203.9
9	木浦	35.4	38.6	39.7	96.4	89.5	138.6
10	大旭	28.3	18.5	30.5	41.9	72.4	67.1
11	札川	72.2	48.4	54.5	52.1	66.5	77.2
12	札森	85.1	69.8	62.0	57.7	62.9	61.7
13	青森	144.3	108.1	85.3	66.2	70.9	81.0
14	秋田	133.4	103.6	106.9	112.1	108.9	131.8
15	仙臺	40.3	45.6	61.1	117.3	104.5	112.5
16	新前	188.0	126.0	109.3	105.4	88.8	115.0
17	東橋	24.3	39.1	56.5	84.8	108.9	159.8
18	松京	52.0	72.9	109.2	133.8	152.3	158.0
19	本府	41.7	46.6	74.7	88.9	93.4	146.4
20	甲津	41.6	53.2	77.3	86.2	94.4	127.0
21	沼津	77.0	83.1	145.2	182.0	177.4	216.1
22	古屋	53.6	69.0	113.9	157.0	155.6	206.7
23	福井	291.6	201.9	161.7	146.7	132.0	170.3
24	彦根	120.4	103.8	118.5	133.2	133.5	201.8
25	京都	57.3	66.8	106.4	154.9	142.3	234.0
26	大阪	45.1	58.5	95.3	137.2	124.0	194.0
27	大潮	74.1	112.2	163.9	210.2	230.6	303.9
28	境	197.8	157.0	141.3	129.3	107.9	169.5
29	岡山	37.5	47.0	80.2	96.9	106.7	166.0
30	廣島	49.6	64.2	105.9	166.2	145.6	240.0
31	下關	67.3	78.8	111.7	148.5	143.0	274.1
32	松山	50.8	58.6	90.3	123.8	130.9	194.1
33	高知	64.9	101.9	181.9	278.5	272.8	338.0
34	福賀	66.0	79.0	107.7	131.0	116.3	244.0
35	佐賀	55.6	73.6	122.9	172.4	149.7	319.4
36	長崎	72.1	83.1	127.2	191.8	157.9	348.0
37	鹿兒島	78.7	99.6	154.6	225.7	212.1	398.4
38	宮崎	69.1	105.3	181.9	232.1	245.8	375.8
39	新北京	90.2	135.3	187.1	166.9	220.4	292.2
40	奉天	6.2	6.0	15.6	21.9	54.6	121.5
41	營口	4.8	6.1	18.1	29.1	60.2	95.5
42	大管	6.5	5.9	17.2	26.0	51.2	64.7
43	大連	10.5	7.8	16.4	24.3	43.9	49.2

七月	八月	九月	十月	十一月	十二月	年	番號
188.9	169.5	83.1	43.9	31.2	18.1	810.9	1
275.5	274.6	99.7	51.7	29.9	17.9	1064.9	2
280.9	318.6	182.0	76.0	69.0	30.4	1355.0	3
238.3	233.0	174.2	72.9	66.0	62.5	1290.1	4
376.7	271.3	123.5	39.9	44.9	28.7	1262.5	5
278.8	224.7	116.0	40.0	40.9	27.3	1043.8	6
317.1	271.2	126.2	51.8	47.3	45.5	1255.0	7
299.5	186.7	177.8	71.2	42.9	32.4	1432.8	8
213.1	172.7	122.7	51.9	44.3	39.6	1082.5	9
91.3	90.7	106.0	82.1	68.7	37.8	735.3	10
117.5	131.9	140.6	108.0	109.5	100.5	1679.0	11
93.3	110.4	131.5	115.5	109.7	96.1	1055.6	12
133.1	118.9	139.4	116.7	141.8	161.9	1367.6	13
193.3	182.5	195.2	173.8	192.3	169.7	1803.5	14
144.8	122.3	163.5	136.8	77.9	48.6	1175.2	15
164.7	122.6	178.5	161.6	194.2	225.8	1779.8	16
186.3	193.8	224.4	125.1	47.7	27.7	1278.5	17
132.3	148.1	237.6	199.8	101.4	57.6	1555.1	18
131.1	107.7	169.5	111.3	56.1	42.6	1109.8	19
133.4	168.3	223.6	135.3	70.0	47.0	1257.2	20
199.2	215.1	280.5	182.6	112.7	78.6	1949.5	21
186.3	164.8	243.9	157.3	88.9	57.6	1654.6	22
203.8	141.9	225.6	173.5	224.2	331.7	2404.9	23
194.4	123.3	236.7	130.0	97.0	110.2	1702.8	24
194.0	139.1	197.4	128.0	82.5	55.3	1558.0	25
151.6	104.0	179.0	129.5	77.4	48.9	1344.5	26
227.1	278.1	341.8	293.8	168.0	102.7	2506.4	27
167.2	135.3	232.0	158.1	152.5	205.1	1952.9	28
136.3	91.4	157.3	94.2	52.2	39.3	1104.8	29
219.2	106.8	188.0	106.9	68.0	54.5	1515.0	30
253.9	115.8	181.8	103.5	73.6	76.9	1628.9	31
168.1	100.3	172.7	105.2	73.6	62.8	1331.2	32
325.6	306.4	405.9	212.1	116.5	81.3	2685.8	33
249.1	133.7	198.5	96.6	77.3	78.2	1577.4	34
286.5	155.6	203.1	97.5	66.7	54.7	1757.7	35
262.7	168.0	287.7	108.7	94.1	82.6	1983.9	36
296.6	187.0	220.1	118.7	92.9	84.1	2168.5	37
279.9	286.8	347.6	227.4	120.5	75.6	2547.8	38
229.2	303.0	231.1	116.7	63.9	73.9	2110.0	39
177.7	137.7	57.3	38.7	17.3	6.7	660.9	40
158.2	154.6	78.8	41.9	22.6	8.6	678.4	41
172.2	157.0	73.5	46.9	21.9	7.8	650.8	42
168.0	124.0	93.0	28.0	24.0	12.6	601.7	43

番號	地名	一月	二月	三月	四月	五月	六月
1	中江鎮	24.6	33.5	64.0	123.6	160.6	170.3
2	新義州	39.2	50.3	77.6	114.5	146.5	138.5
3	元山	52.2	55.5	84.6	121.2	153.6	143.2
4	江陵	56.0	56.1	88.6	124.0	145.8	136.0
5	京仁城	34.4	43.2	74.9	114.8	145.9	154.7
6	全川	50.1	58.5	92.3	126.0	148.5	156.8
7	全州	42.4	50.1	86.9	119.4	156.4	167.4
8	釜山	82.1	81.9	108.5	115.1	139.5	126.0
9	木浦	49.2	56.6	89.6	110.4	138.1	132.5
10	大旭	15.6	18.7	36.2	59.7	74.3	86.7
11	札川	13.2	17.3	31.5	48.7	67.2	82.3
12	札幌	35.5	40.7	58.8	97.1	128.0	136.7
13	青森	29.7	37.7	61.2	91.9	114.0	115.1
14	秋田	40.9	44.1	68.8	105.1	127.1	133.0
15	仙臺	42.6	44.9	75.6	99.8	118.0	109.7
16	新前	29.6	35.2	59.8	93.9	122.6	132.8
17	東橋	73.1	76.7	107.6	120.3	130.4	116.6
18	松京	55.3	60.9	79.3	93.5	111.0	106.1
19	甲本	42.8	48.6	71.6	101.7	128.0	123.1
20	沼府	59.8	66.9	93.6	107.7	128.7	125.1
21	津	59.8	67.2	93.6	109.8	129.6	123.0
22	古屋	48.0	58.0	83.2	100.2	125.7	119.3
23	名福	21.7	27.4	41.8	83.7	109.1	111.0
24	彦京	33.9	41.2	64.9	84.0	112.9	113.3
25	大京	41.2	46.9	73.4	99.5	129.0	129.0
26	大潮	54.2	55.9	80.0	105.5	139.2	141.0
27	岬	93.0	89.6	120.0	123.0	145.7	129.0
28	境	40.8	46.0	77.0	112.5	148.6	148.8
29	岡山	62.1	64.1	85.5	112.1	144.7	143.5
30	廣島	50.0	55.0	80.1	100.9	130.6	128.1
31	下關	54.7	55.0	83.9	99.6	123.9	112.0
32	松山	49.3	53.2	77.5	99.0	124.0	126.0
33	高知	57.0	62.8	83.3	95.1	112.1	93.9
34	福岡	53.8	56.1	87.8	106.8	132.5	128.4
35	佐賀	53.9	60.5	93.9	117.9	145.6	134.5
36	長崎	51.6	53.3	83.5	99.9	123.7	103.6
37	鹿兒島	68.7	72.1	103.9	118.1	140.5	120.9
38	宮崎	72.6	76.6	98.2	103.7	123.8	108.8
39	臺北	56.3	54.5	74.7	96.6	124.4	145.1
40	新北京	22.6	31.6	67.9	136.6	194.4	179.2
41	奉天	32.2	41.3	81.6	159.9	215.2	212.5
42	營口	33.7	45.5	87.2	161.5	216.3	213.9
43	大連	48.6	54.4	98.3	167.5	217.5	209.3

七 月	八 月	九 月	十 月	十一 月	十二 月	年	算入期間	番號
168.3	144.5	101.3	76.7	38.9	25.3	1131.6	1915-1937	1
124.5	129.4	124.1	94.8	60.5	43.9	1143.8	1931-1937	2
129.4	124.7	108.5	96.2	65.5	56.0	1190.6	1905-1937	3
127.1	119.8	95.4	92.8	69.0	56.5	1167.1	1912-1937	4
130.3	143.2	114.5	83.1	47.5	33.6	1120.1	1908-1937	5
145.1	161.6	134.9	111.4	69.3	50.3	1304.8	1905-1937	6
163.6	160.2	119.0	92.9	52.7	36.8	1247.8	1919-1937	7
132.1	158.4	122.9	117.5	89.4	83.4	1356.8	1905-1937	8
140.0	162.0	127.3	109.8	69.2	50.7	1235.4	1907-1937	9
93.6	92.6	71.7	52.9	31.8	21.4	655.1	1906-1937	10
83.1	76.6	46.2	28.9	14.4	12.9	522.3	1891-1937	11
140.7	138.3	96.2	70.2	41.3	36.0	1019.5	1894-1937	12
121.6	129.9	92.7	66.0	37.3	29.7	926.8	1885-1936	13
134.1	156.8	108.1	82.7	58.3	44.5	1103.5	1886-1930	14
105.5	125.7	83.3	73.0	53.7	41.6	973.4	1987-1937	15
152.2	169.1	113.7	78.3	48.5	33.8	1069.5	1886-1937	16
125.7	125.6	85.0	79.3	72.1	68.9	1181.3	1879-1936	17
124.4	138.5	89.7	67.3	55.8	52.2	1034.0	1886-1937	18
136.2	136.0	88.2	62.5	49.0	43.5	1031.3	1898-1934	19
143.2	142.3	91.2	66.7	54.3	53.3	1357.1	1896-1935	20
149.4	164.3	113.4	81.4	59.4	55.2	1206.1	1886-1935	21
146.4	153.7	103.3	77.5	56.3	45.0	1118.8	1891-1937	22
133.0	138.3	85.8	56.7	32.7	20.4	861.6	1897-1935	23
143.4	153.3	102.6	77.3	49.0	33.5	1009.4	1893-1935	24
155.3	167.6	109.1	78.4	49.9	40.2	1119.5	1886-1937	25
186.0	308.1	137.9	94.7	64.3	57.2	1324.0	1883-1937	26
167.4	170.5	135.0	117.8	99.0	93.0	1496.5	1913-1937	27
172.0	176.6	117.1	97.6	64.4	45.2	1246.7	1891-1937	28
182.3	192.9	124.6	95.2	67.6	58.4	1332.8	1891-1930	29
162.5	180.3	122.8	97.4	60.7	48.8	1217.3	1886-1937	30
141.9	161.3	111.4	91.8	65.4	56.8	1157.7	1886-1937	31
161.2	170.5	114.0	86.8	60.0	49.6	1168.0	1890-1937	32
123.4	112.6	95.0	84.7	60.5	53.1	1033.5	1886-1937	33
162.3	165.4	116.8	95.7	69.5	55.9	1231.0	1897-1935	34
176.4	196.4	139.9	113.5	73.7	55.1	1361.3	1891-1930	35
143.8	165.7	117.2	100.4	68.0	51.0	1162.7	1901-1935	36
173.1	186.9	144.6	122.8	86.1	68.5	1406.2	1898-1937	37
149.3	149.0	113.7	97.2	72.4	68.0	1233.3	1896-1935	38
179.3	169.4	140.7	107.2	75.8	58.3	1282.2	1897-1937	39
155.6	134.1	112.4	85.2	43.9	24.8	1188.4	1909-1937	40
178.0	147.8	118.5	91.7	53.3	33.7	1365.7	1906-1937	41
192.9	168.0	139.4	105.4	56.9	35.7	1452.7	1905-1936	42
171.0	158.9	151.0	132.3	85.9	58.0	1552.8	1905-1937	43

地名	最高氣壓(粘)			最低氣壓		
	示度	起年	起月日	示度	起年	起月日
中江鎮	790.7	1916	1 5	730.1	1915	9 9
新義州	784.8	1933	1 13	736.1	1932	5 25
元山	783.9	1916	1 5	730.1	1915	9 9
江陵	782.9	1916	1 5	729.2	1915	9 9
京城	783.1	1933	1 13	735.3	1915	9 9
仁川	782.4	1933	1 13	735.6	1915	9 9
全州	782.6	1933	1 13	734.3	1925	9 7
釜山	779.6	1912	12 25	722.8	1930	7 18
木浦	782.0	1933	1 13	726.5	1905	9 2
大泊	782.8	1917	3 23	714.0	1936	10 14
旭川	783.1	1912	11 30	721.0	1934	3 21
札幌	781.3	1913	11 30	721.1	1934	3 21
青森	781.0	1913	11 30	727.3	1913	8 27
秋田	780.1	1913	11 30	727.5	1917	10 1
仙臺	779.9	1936	12 16	728.1	1928	10 8
新前	779.0	1937	9 23	727.4	1912	9 23
東
松本	780.0	1936	12 16	714.6	1917	10 1
甲府	770.0	1898	11 29	733.6	1918	9 14
沼津	779.6	1932	1 21	723.0	1917	10 10
津	777.7	1903	4 13	714.4	1917	10 1
古屋	778.5	1936	12 26	728.7	1912	9 23
福井	778.2	1898	11 29	721.0	1912	9 21
彦根	778.5	1912	12 26	720.9	1912	9 23
京都	778.8	1912	12 26	717.5	1912	9 23
大潮	778.7	1898	11 29	714.9	1912	9 23
境	776.1	1932	1 21	714.8	1926	9 17
山島	779.3	1916	1 5	727.9	1918	7 12
廣關	779.2	1898	11 29	728.2	1912	9 23
下山	779.5	1912	12 26	722.6	1918	7 12
松關	780.2	1918	11 16	725.7	1891	9 14
高知	779.6	1912	12 26	729.1	1911	8 15
福山	778.3	1912	12 26	718.5	1937	9 11
佐賀	779.2	1912	12 25	721.4	1895	7 24
長崎	780.7	1912	12 25	720.4	1891	9 14
鹿兒島	779.4	1912	12 25	720.9	1930	8 12
宮崎	778.4	1912	12 25	717.2	1895	9 7
臺北	778.9	1912	12 26	717.1	1900	8 19
新北京	778.4	1917	1 10	722.6	1920	9 4
奉天	791.7	1916	1 5	733.7	1932	5 25
營口	790.6	1916	1 4	734.5	1914	3 6
大連	790.3	1916	1 5	734.2	1914	3 6
	788.2	1916	1 5	732.7	1914	3 6

地名	最高氣溫(攝氏)			最低氣溫(攝氏)		
	示度	起年	起月日	示度	起年	起月日
中江鎮	38.0	1924	8 6	-43.6	1933	1 12
新義州	35.8	1932	8 4	-25.5	1937	12 27
元山	39.6	1906	7 20	-21.9	1915	1 13
江陵	37.4	1929	8 *	-20.2	1915	1 13
京城	37.5	1919	8 1	-23.1	1927	12 31
仁川	36.9	1930	8 12	-21.0	1931	1 11
全州	37.3	1924	8 14	-17.1	1933	1 27
釜山	35.3	1929	8 1	-14.0	1915	1 13
木浦	37.0	1924	8 18	-14.2	1915	1 13
大泊	30.4	1928	8 19	-32.7	1909	1 11
旭川	35.9	1927	8 19	-41.0	1901	1 25
札幌	35.5	1924	7 11	-28.5	1929	2 1
青森	36.0	1915	8 6	-24.7	1931	2 23
秋田	35.8	1929	8 15	-24.6	1888	2 5
仙臺	36.8	1929	8 8	-11.5	1936	1 18*
新前	39.1	1909	8 6	- 9.7	1902	2 13
東	37.4	1932	7 29	-11.8	1923	1 3
松本	36.6	1886	7 14	- 8.6	1927	1 24
甲府	35.2	1898	8 19	-24.8	1900	1 27
津	38.5	1927	7 22	-19.5	1921	1 16
津	36.6	1912	9 2	- 8.1	1893	1 26
古屋	38.2	1932	7 24	-10.3	1927	1 24
福井	38.5	1922	8 20	-15.1	1904	1 27
彦根	36.5	1933	7 20	-11.3	1904	1 27
京都	37.6	1932	7 *	-11.9	1891	1 16
大潮	37.6	1909	8 4	- 7.1	1891	1 25
境	35.6	1915	7 14	- 3.6	1931	1 10
山島	37.8	1893	8 4	- 9.7	1904	1 27
廣關	36.5	1918	8 4	- 8.1	1895	2 22
下山	38.1	1924	8 5	- 8.6	1917	12 28
松關	35.9	1894	8 31	- 6.5	1901	2 2*
高知	37.0	1915	8 2	- 8.3	1913	2 12
福山	37.1	1914	7 19	- 7.6	1936	1 18
佐賀	37.4	1923	8 7	- 8.2	1919	2 5
長崎	36.8	1912	7 30	- 6.5	1917	12 30
鹿兒島	35.7	1925	8 26	- 5.6	1915	1 14
宮崎	36.2	1893	7 26	- 6.7	1923	2 28
臺北	37.7	1894	8 26	- 7.5	1904	1 26
新北京	38.6	1921	7 31	- 0.2	1901	2 13
奉天	39.5	1922	6 22	-36.0	1915	2 4
營口	39.3	1920	6 30	-32.9	1908	1 21
大連	36.9	1919	8 5	-31.0	1920	2 10
	35.7	1919	8 6	-19.9	1931	1 10

地名	最大風速度(米/秒)			最大降水日量(耗)		
	速度	方向	起年月日	量	起年月日	
江鎮 新元江京仁全	15.8	WSW	1914 11 28	99.8	1929 7 12	
	20.2	NNW	1931 12 12	183.3	1931 8 26	
	26.0	NE	1930 7 19	243.0	1905 9 3	
	24.7	WSW	1934 11 2*	305.5	1921 9 24	
	16.7	SW	1933 5 4	354.7	1920 8 2	
	33.8	S	1919 9 3	347.5	1922 8 22	
	17.4	SW	1922 3 23	204.6	1936 8 15	
	31.4	SW	1936 8 28	250.9	1912 7 17	
	34.6	S	1911 7 12	200.1	1907 7 15	
	37.1	W	1925 11 22	83.7	1915 8 12	
釜木大旭札青秋	21.8	S	1917 9 25	65.3	1911 8 14	
	28.8	NNW	1912 3 19	139.6	1937 9 12	
	27.8	WNW	1934 3 21	187.9	1935 8 22	
	33.4	W	1902 8 1	176.7	1918 3 15	
	17.2	NW	1931 1 10	134.6	1937 9 11	
	40.1	SW	1929 4 21	132.7	1897 8 7	
	29.9	...	1900 9 28	164.3	1911 8 9	
	27.7	SSE	1917 10 1	193.7	1920 9 30	
	24.4	SSE	1934 9 21	155.9	1911 8 4	
	32.3	NW	1900 9 28	222.5	1910 8 10	
仙新前東松甲沼	21.5	SW	1911 6 19	261.3	1910 8 10	
	32.9	SSE	1934 9 21	240.1	1896 9 9	
	16.9	SE	1907 5 17	201.4	1933 7 26	
	31.2	SSE	1934 4 21	596.9	1896 9 7	
	28.0	S	1934 9 21	281.6	1935 6 29	
	42.0	S	1934 9 21	183.2	1935 6 29	
	33.6	W	1921 9 26	290.3	1929 10 26	
	25.0	NE	1893 10 14	290.2	1894 8 23	
	25.8	SE	1896 8 18	177.4	1892 7 23	
	32.3	SSE	1900 8 19	339.6	1926 9 11	
名福 廣下松高福佐	30.7	E	1895 7 24	336.7	1904 6 25	
	22.8	NNW	1934 9 21	156.9	1893 10 14	
	27.5	ESE	1902 9 7	364.3	1920 8 15	
	27.3	SSE	1930 7 18	257.6	1905 7 26	
	32.0	S	1930 7 18	237.9	1910 9 6	
	44.5	SSE	1914 8 25	385.4	1928 6 28	
	49.6	SW	1899 8 15	305.7	1917 6 16	
	30.7	ESE	1911 9 21	490.2	1886 9 24	
	31.3	E	1899 8 5	358.9	1930 7 28	
	107.9	1923 8 6	
岡廣下松高福佐 長鹿宮臺新奉營大	22.3	SW	1930 5 7	148.7	1911 8 13	
	23.5	NNE	1907 11 6	209.3	1911 8 13	
	27.9	N	1919 12 28	189.6	1920 7 16	
	15.8	WSW	1914 11 28	99.8	1929 7 12	
	20.2	NNW	1931 12 12	183.3	1931 8 26	
	26.0	NE	1930 7 19	243.0	1905 9 3	
	24.7	WSW	1934 11 2*	305.5	1921 9 24	
	16.7	SW	1933 5 4	354.7	1920 8 2	
	33.8	S	1919 9 3	347.5	1922 8 22	
	17.4	SW	1922 3 23	204.6	1936 8 15	

地名	最大蒸發日量(耗)			最小濕度(百分率)		
	量	起年月日		濕度	起年月日	
江鎮 新元江京仁全	12.7	1928 5 28		11	1935 3 11	
	12.1	1932 6 24		14	1931 1 5	
	17.3	1916 6 3		3	1906 1 11	
	13.5	1922 6 1		10	1937 12 13	
	11.9	1910 8 17		9	1910 11 2	
	14.0	1919 8 16		17	1906 11 5	
	13.4	1919 8 15		16	1929 1 31	
	13.7	1904 9 22		5	1919 1 5	
	12.1	1914 7 26		12	1936 1 15	
	7.4	1908 6 28		15	1920 3 17*	
釜木大旭札青秋	9.5	1931 6 24		18	1900 5 2	
	12.0	1896 5 5		10	1889 4 27	
	10.4	1901 5 2		18	1887 4 19	
	13.6	1900 8 19		22	1891 4 22	
	12.6	1930 5 20		21	1936 5 10	
	13.6	1928 8 18		20	1918 5 3	
		15	1913 4 1	
	11.6	1886 6 20		7	1929 1 2	
	11.3	1900 5 11		13	1929 1 26	
	11.5	1897 5 31		11	1902 2 17	
仙新前東松甲沼		9	1898 12 23	
	10.4	1924 8 5*		21	1926 4 13*	
	13.0	1933 5 2		23	1915 6 3*	
		25	1916 12 26	
	11.8	1883 9 12		10	1888 3 23	
	13.6	1934 7 9		16	1905 2 9	
		25	1927 2 2	
	16.2	1934 6 6		18	1888 5 13	
	11.1	1917 7 26		18	1925 3 14	
	12.0	1899 7 20		12	1893 1 3	
名福 廣下松高福佐	9.7	1935 8 5*		16	1904 2 13	
	11.2	1932 8 4		15	1895 2 20	
	10.7	1915 8 2		16	1889 1 5	
	11.6	1934 6 29		19	1897 1 19	
		22	1928 4 17	
	12.4	1914 7 25		20	1935 3 15	
	12.0	1932 7 31		14	1889 2 15	
	11.7	1917 4 28*		14	1889 2 15	
	16.2	1909 7 13		24	1929 4 14	
	16.9	1920 7 4		8	1925 4 8	
岡廣下松高福佐 長鹿宮臺新奉營大	18.8	1914 5 17		2	1910 12 10	
	17.8	1907 6 27		5	1926 2 15	
	18.4	1906 6 10		9	1909 3 5	
	12.7	1928 5 28		11	1935 3 11	
	12.1	1932 6 24		14	1931 1 5	
	17.3	1916 6 3		3	1906 1 11	
	13.5	1922 6 1		10	1937 12 13	
	11.9	1910 8 17		9	1910 11 2	
	14.0	1919 8 16		17	1906 11 5	
	13.4	1919 8 15		16	1929 1 31	

第十一氣溫

地名	最低氣溫零度以下ノ初日					最低氣溫零度以下ノ終日							
	平均	最	早	平均	最	晚	平均	最	早	平均	最	晚	
江義	10	1	1920	9	20	5	5	1928	5	16			
	10	22	1934	10	16	4	13	1931	4	19			
	11	3	1924	10	20	4	6	1926	4	18	*		
	11	15	1931	10	27	4	3	1913	4	18			
	10	29	1934	10	17	*	4	7	1923	4	20		
	11	10	1931	10	27		3	30	1911	4	20		
	11	4	1924	10	21		4	10	1926	4	22		
	11	22	1919	10	25		3	19	1924	4	4		
	11	28	1912	11	7		3	22	1925	4	6		
	10	14	1911	9	16		5	25	1930	6	4		
鎮州山陵城川州	10	13	1905	9	29	5	18	1899	6	16			
	10	16	1906	9	29	5	10	1899	5	30			
	11	10	1934	10	18	4	23	1929	5	21			
	11	10	1924	10	8	4	19	1911	5	16			
	11	14	1934	11	1	4	14	1934	5	3			
	12	11	1889	11	17	3	27	1933	4	13			
	11	28	1897	9	1	4	3	1926	4	27			
	12	3	1904	11	7	3	22	1902	4	12			
	10	29	1915	10	13	5	1	1918	5	28			
	11	11	1927	10	20	4	9	1929	5	6			
山浦泊川幌森田	12	9	1894	11	8	3	19	1935	3	7			
	12	2	1908	11	16	3	28	1921	4	10			
	11	30	1912	11	11	*	4	4	1899	6	10		
	11	29	1913	11	4		4	5	1915	4	31		
	11	19	1897	11	1		4	11	1908	5	1		
	12	14	1884	11	15		3	20	1884	4	10		
	1	26		2	11		
	12	16	1922	11	24		3	26	1934	4	15		
	12	1	1931	11	14		3	28	1926	4	13		
	12	5	1917	11	13		1	7	1907	12	22		
臺湯橋京本府津	1	4	1926	12	8	2	20	1921	3	15			
	12	8	1917	11	13	3	26	1923	4	14			
	12	10	1910	11	19	3	18	1902	4	12			
	12	7	1893	11	14	3	29	1891	4	21			
	12	9	1904	11	18	3	14	1916	4	6			
	12	30	1926	12	8	2	28	1909	3	27			
	12	21	1929	11	23	3	9	1916	4	6			
	12	7	1904	11	7	3	15	1902	4	11			
	1	—	1901	2	13	—	—	1901	2	13			
	10	6	1912	9	15	5	2	1927	5	16			
屋井根都阪岬	10	11	1916	9	28	4	24	1932	5	6			
	10	21	1912	10	6	4	17	1919	5	3	*		
	11	6	1912	10	21	4	2	1911	4	19			
	12	1	1931	11	14	3	28	1926	4	13			
	12	5	1917	11	13	1	7	1907	12	22			
	1	4	1926	12	8	2	20	1921	3	15			
	12	8	1917	11	13	3	26	1923	4	14			
	12	10	1910	11	19	3	18	1902	4	12			
	12	7	1893	11	14	3	29	1891	4	21			
	12	9	1904	11	18	3	14	1916	4	6			
名福彦京大潮	12	30	1913	11	4		4	5	1915	4	31		
	11	19	1897	11	1		4	11	1908	5	1		
	12	14	1884	11	15		3	20	1884	4	10		
	1	26		2	11		
	12	16	1922	11	24		3	26	1934	4	15		
	12	1	1931	11	14		3	28	1926	4	13		
	12	5	1917	11	13		1	7	1907	12	22		
	1	4	1926	12	8	2	20	1921	3	15			
	12	8	1917	11	13	3	26	1923	4	14			
	12	10	1910	11	19	3	18	1902	4	12			
岡廣下松高福佐	12	7	1893	11	14	3	29	1891	4	21			
	12	9	1904	11	18	3	14	1916	4	6			
	12	30	1926	12	8	2	28	1909	3	27			
	12	21	1929	11	23	3	9	1916	4	6			
	12	7	1904	11	7	3	15	1902	4	11			
	1	—	1901	2	13	—	—	1901	2	13			
	10	6	1912	9	15	5	2	1927	5	16			
	10	11	1916	9	28	4	24	1932	5	6			
	10	21	1912	10	6	4	17	1919	5	3	*		
	11	6	1912	10	21	4	2	1911	4	19			
長鹿宮臺新奉營大	11	6	1912	10	21	4	2	1911	4	19			

季節

地名	平均氣溫零度以下ノ初日					平均氣溫零度以下ノ終日							
	平均	最	早	平均	最	晚	平均	最	早	平均	最	晚	
江義	10	28	1924	10	20	4	3	1934	4	13			
	11	10	1933	11	2	3	22	1934	3	30			
	11	19	1917	11	5	*	3	17	1911	3	30		
	11	2	1933	11	7		3	9	1926	3	25		
	11	20	1917	11	5		3	13	1926	3	26	*	
	11	20	1905	11	4		3	14	1915	3	27		
	11	28	1924	11	9		3	10	1926	3	26		
	12	14	1912	11	15		2	23	1921	3	14	*	
	12	18	1923	11	30		3	3	1909	3	26		
	11	4	1917	10	21		4	22	1913	5	8		
鎮州山陵城川州	11	9	1911	10	22		4	8	1897	4	22		
	11	13	1903	10	29		4	1	1905	4	17		
	11	29	1890	11	3		3	25	1930	4	6		
		
	12	12	1937	12	6		3	8	1937	3	20	*	
	1	2	1910	12	7		3	2	1926	3	26		
	1	4	1921	12	6		2	17	1924	3	15		
	1	14	1894	12	16		2	2	1918	2	28		
		
	12	27	1922	12	6		2	14	1934	3	3		
山浦泊川幌森田	1	25	1885	1	5		2	1	1896	2	16		
	1	14	1925	12	18		2	9	1929	3	14		
	1	11	1929	12	20		2	18	1907	3	16		
	1	17	1926	12	23		2	15	1929	3	14		
	1	6	1895	12	12		2	9	1929	3	14		
	1	22	1882	12	28		2	6	1923	2	27	*	
		
	1	14	1893	12	12		2	10	1915	3	14		
		
	1	7	1907	12	22		2	4	1896	3	6		
臺湯橋京本府津	1	18	1917	12	26		2	6	1915	2	28		
	1	23	1917	7	26		2	11	1936	3	2		
	—	—	1918	12	26		—	—	1923	2	27		
	1	22	1917	12	26		2	3	1927	2	27		
	1	21	1917	12	26		2	3	1923	2	27		
	1	22	1917	12	26		2	2	1934	3	5		
	1	28	1931	1	11		1	30	1901	2	12		
	—	—	—	—	—		—	—	—	—	—		
	—	—	—	—	—		—	—	—	—	—		
	10	24	1934	10	15		4	5	1914	4	21		
屋井根都阪岬	10	31	1936	10	17		3	29	1911	4	19		
	11	7	1912	10	21		3	25	1925	4	4		
	11	15	1930	11	3		3	20	1915	3	28		
	12	1	1937	12	6		3	8	1937	3	20	*	
	1	2	1910	12	7		3	2	1926	3	26		
	1	4	1921	12	6		2	17	1924	3	15		
	1	14	1894	12	16		2	2	1918	2	28		
		
	12	27	1922	12	6		2	14	1934	3	3		
	名福彦京大潮	1	25	1885	1	5		2	1	1896	2	16	
1		14	1925	12	18		2	9	1929	3	14		
1		11	1929	12	20		2	18	1907	3	16		
1		17	1926	12	23		2	15	1929	3	14		
1		6	1895	12	12		2	9	1929	3	14		
1		22	1882	12	28		2	6	1923	2	27	*	
...			
1		14	1893	12	12		2	10	1915	3	14		
...			
1		7	1907	12	22		2	4	1896	3	6		
岡廣下松高福佐	1	18	1917	12	26		2	6	1915	2	28		
	1	23	1917	7	26		2	11	1936	3	2		
	—	—	1918	12	26		—	—	1923	2	27		

地名	一月	二月	三月	四月	五月	六月	七月	八月	九月	十月	十一月	十二月	年
鎮州	8	7	9	10	15	16	18	16	12	10	10	9	140
江義	3	4	6	7	9	12	16	14	9	7	8	5	101
新元	6	6	7	8	10	13	18	17	12	8	8	5	118
江陵	6	7	8	9	11	11	15	15	11	7	7	6	114
京城	7	7	8	9	10	10	17	14	10	7	10	9	117
仁全	7	5	6	8	9	9	15	12	9	7	9	9	106
釜山	9	9	9	10	9	11	16	15	10	8	11	12	129
釜木	6	6	8	10	9	12	14	11	11	7	6	6	106
大旭	12	10	10	10	9	12	14	12	10	8	11	13	130
札青	15	12	14	12	13	12	13	12	14	14	15	17	163
秋森	24	19	20	15	14	14	14	14	17	18	22	25	216
田	21	18	19	13	13	13	13	13	16	17	19	21	198
臺	27	23	21	14	13	13	14	12	16	17	22	26	218
新前	27	24	22	15	15	14	17	13	18	18	23	27	233
東松	12	11	11	11	12	14	17	15	16	12	10	13	154
甲沼	28	23	22	15	14	13	14	12	17	19	22	27	225
本府	6	7	10	12	14	18	19	17	18	13	8	6	146
津	7	8	13	14	14	15	14	12	16	14	10	7	145
古屋	11	9	12	12	12	15	16	13	15	12	9	10	145
福	6	7	10	12	12	15	15	13	14	12	8	6	130
彥	8	9	13	15	14	15	15	13	16	14	10	8	150
京	10	9	12	13	12	14	14	12	15	12	10	10	143
大	26	23	21	15	14	15	15	12	17	17	20	25	228
潮	20	17	18	14	13	15	15	12	16	13	15	18	185
境	13	13	16	14	13	15	15	12	15	12	12	13	163
山	9	9	13	13	12	14	12	10	14	11	10	9	136
廣	9	10	12	15	14	17	15	16	18	15	12	16	163
下	26	21	19	14	12	13	13	11	16	16	19	25	205
松	8	9	13	12	12	14	12	9	14	10	8	8	127
高	11	10	13	13	11	13	13	10	14	9	9	10	136
福	17	14	15	13	12	14	13	10	14	10	12	16	160
佐	12	11	14	13	12	14	12	10	14	11	10	12	145
岡	8	9	13	14	13	17	16	15	17	11	9	8	150
賀	16	14	15	14	12	15	14	11	15	11	12	16	165
崎	13	12	14	13	11	16	14	12	13	9	10	13	149
島	16	14	15	14	12	17	15	12	14	10	12	16	167
北	14	13	16	15	14	18	16	14	14	11	11	13	168
京	8	9	14	15	14	18	15	15	17	12	9	8	154
天	17	17	17	15	16	16	14	15	14	15	15	16	187
口	5	5	6	7	11	15	16	13	10	8	6	5	106
連	4	3	5	6	9	10	12	15	12	9	7	4	92
大	4	3	5	6	6	7	11	10	7	6	5	4	84
營	4	3	4	5	6	7	11	10	7	6	5	4	76

地名	一月	二月	三月	四月	五月	六月	七月	八月	九月	十月	十一月	十二月	年
鎮州	12	9	7	3	2	2	1	1	2	8	7	10	65
江義	15	12	8	4	3	1	0	2	5	11	10	14	86
新元	15	12	10	6	4	3	2	3	5	11	11	15	96
江陵	13	10	9	5	4	3	2	4	4	10	10	13	87
京城	10	9	7	5	4	3	1	2	5	8	8	9	71
仁全	10	9	8	6	5	3	2	3	6	10	9	9	80
釜山	5	5	6	4	4	3	1	2	4	8	6	4	51
釜木	11	9	8	6	5	2	3	5	4	9	11	13	87
大旭	3	3	4	4	5	2	1	3	5	7	5	3	47
札青	4	3	4	3	2	2	2	4	4	6	2	2	36
秋森	0	1	1	2	2	2	1	1	1	1	0	0	12
田	1	1	0	1	2	4	4	3	1	1	1	1	20
臺	0	0	1	2	2	3	2	3	3	4	2	0	28
新前	2	1	2	3	2	1	1	1	4	2	3	1	18
東松	0	0	1	3	3	2	2	4	2	2	1	1	23
甲沼	12	8	5	4	3	1	1	1	4	2	9	12	59
本府	11	7	5	3	3	1	1	2	1	3	7	11	56
津	5	5	4	4	3	1	1	1	3	6	6	6	42
古屋	12	9	6	3	2	1	1	1	3	9	12	11	50
福	9	7	5	3	2	1	1	2	1	3	7	11	52
彥	6	5	6	5	4	2	2	3	3	6	7	6	56
京	1	1	2	3	3	2	3	5	3	4	3	1	36
大	2	2	2	4	4	2	3	5	3	6	5	3	39
潮	4	2	2	3	3	1	2	4	2	4	4	3	30
境	10	7	6	4	4	2	4	3	5	6	7	5	44
山	0	0	2	3	4	4	4	3	6	7	9	9	64
廣	4	3	3	4	4	2	2	4	1	2	2	1	24
下	2	2	4	4	4	2	3	4	2	5	7	5	45
松	1	1	3	4	4	2	3	4	3	6	5	3	40
高	2	2	3	4	4	2	3	4	3	5	4	2	36
福	8	6	4	4	4	2	4	4	3	6	6	3	40
佐	2	2	3	4	3	1	2	3	3	6	9	10	59
岡	2	2	3	4	4	2	2	4	3	6	5	2	40
賀	2	2	3	4	4	1	2	3	3	6	6	4	39
崎	5	4	4	3	4	1	2	4	4	7	5	3	40
島	11	7	6	4	3	1	3	4	4	7	7	7	53
北	2	1	2	1	1	1	3	4	3	6	9	12	70
京	17	13	10	5	4	3	2	5	9	12	12	16	107
天	17	14	11	7	5	3	3	5	10	13	13	16	116
口	17	14	11	7	6	5	4	6	10	14	14	16	124
連	15	13	10	8	7	5	3	5	10	13	12	12	111

番號	地名	一月	二月	三月	四月	五月	六月
1	京畿道 安城	15.2	27.2	34.4	96.3	73.8	134.9
2	* 安木	13.6	14.6	22.8	51.3	51.0	70.4
3	* 平泉	22.7	19.4	32.4	76.3	76.2	104.3
4	* 金良	14.4	19.9	28.8	63.9	58.6	99.1
5	利長	23.0	30.4	43.9	106.0	93.2	139.4
6	水楊	24.7	27.6	36.2	89.5	87.5	134.8
7	院州	18.4	30.4	27.3	74.4	61.5	108.3
8	原平	23.9	20.9	29.2	85.3	85.6	125.8
9	州里	22.1	23.7	36.8	77.2	82.1	126.8
10	浦浦	28.0	16.7	24.7	77.9	89.3	128.7
11	政登	21.8	26.1	30.5	79.1	89.1	143.9
12	清永	9.7	24.0	36.6	111.3	92.6	153.0
13	金議	12.2	19.7	34.2	79.5	74.3	115.2
14	江加	19.1	21.5	29.1	78.5	83.0	117.0
15	汝豐	23.7	22.3	31.3	82.8	101.7	137.1
16	長開	19.6	23.9	26.9	71.5	84.1	96.0
17	拘漣	17.5	22.5	31.2	82.0	94.2	148.5
18		14.0	20.7	31.4	85.2	94.5	118.2
19		7.9	13.8	21.5	72.4	83.3	119.8
20		15.5	22.4	29.8	77.3	92.8	116.1
21		21.3	26.2	34.7	74.5	99.5	116.9
22		19.2	24.8	36.7	88.8	99.8	123.1
23		20.3	22.1	28.9	71.3	86.8	122.7
24	忠清北道 永川	18.2	26.8	34.6	75.8	78.2	123.4
25	沃報	10.2	21.7	28.2	84.0	69.1	145.6
26	清州郡文義面	23.3	27.3	33.2	94.2	82.8	160.9
27	清州郡文義面	12.1	17.5	29.1	85.3	83.7	127.9
28	清州郡文義面	24.1	26.5	34.0	91.4	78.1	140.5
29	槐鎮	26.3	29.2	34.2	93.5	83.1	136.0
30	丹陰	18.2	20.2	28.2	86.6	87.6	136.9
31	忠堤	24.6	30.7	38.0	83.9	82.1	124.9
32		7.4	20.2	37.6	73.7	83.2	138.6
33		23.5	22.8	33.7	73.6	74.5	123.5
34		17.7	21.9	28.7	76.7	75.8	130.8
35	忠清南道 山餘	20.7	19.2	31.0	88.0	77.0	154.8
36	扶鴻	23.2	37.4	41.2	108.7	94.3	160.4
37	大田	32.7	31.3	44.0	104.8	95.5	134.5
38	大公	8.3	34.4	36.3	111.1	86.0	114.9
39		21.1	24.9	28.4	74.1	92.7	118.4
40		31.1	30.6	39.7	102.4	92.2	172.0

* 印ハ燈臺ノ觀測ニシテ午後十時其ノ他ハ午前十時ヲ限界トス

七月	八月	九月	十月	十一月	十二月	年	最大一日量	番號
283.6	248.8	129.6	28.8	40.5	42.7	1,149.8	197.8	1
145.9	164.5	86.1	31.0	31.1	21.5	703.8	288.4	2
330.1	244.8	131.1	32.7	37.3	34.6	1,141.9	225.0	3
232.0	179.2	116.2	30.9	36.8	23.5	903.3	342.7	4
347.5	293.4	139.1	30.4	44.7	46.0	1,337.0	163.0	5
395.5	241.7	118.7	31.3	40.6	31.9	1,260.0	250.0	6
301.5	197.9	94.5	28.9	33.2	28.4	1,004.7	178.0	7
384.1	250.2	113.9	27.3	36.2	27.1	1,209.5	283.0	8
327.1	243.0	131.1	37.1	47.1	30.1	1,184.2	282.1	9
418.2	293.6	123.9	29.0	36.3	22.5	1,288.8	327.0	10
387.9	365.4	128.5	34.0	35.7	29.2	1,311.2	485.5	11
361.9	313.5	181.2	33.3	44.8	36.0	1,397.9	205.8	12
336.8	252.1	124.0	31.3	35.4	35.4	1,150.1	300.0	13
371.1	237.5	142.2	33.9	31.4	40.4	1,204.7	310.0	14
426.1	302.2	132.6	39.1	42.5	32.2	1,373.6	309.8	15
363.5	240.7	120.3	40.5	39.3	28.2	1,154.5	384.3	16
422.7	311.3	142.1	40.2	36.6	26.1	1,374.9	342.0	17
340.6	282.3	150.3	48.2	40.7	48.3	1,274.4	216.0	18
257.5	257.3	161.1	32.1	31.5	40.8	1,099.0	157.1	19
377.2	259.2	122.0	40.8	38.5	25.0	1,216.6	309.2	20
392.3	296.4	120.9	44.9	37.6	29.6	1,294.8	245.0	21
394.2	333.7	122.6	47.7	44.4	40.7	1,375.7	335.0	22
383.9	297.8	122.1	42.4	36.8	30.0	1,265.1	240.6	23
246.2	196.7	116.5	34.2	38.9	31.5	1,021.0	222.5	24
267.4	297.8	135.5	46.7	38.9	35.8	1,180.9	194.0	25
332.9	224.0	123.8	42.2	41.4	33.5	1,219.5	236.7	26
260.2	317.6	116.9	50.8	29.2	26.5	1,156.8	260.0	27
345.4	225.7	130.1	39.9	36.1	30.2	1,202.0	300.7	28
353.2	227.7	133.6	37.9	35.6	30.7	1,221.0	300.3	29
382.1	239.0	124.3	33.9	36.6	33.8	1,227.4	295.0	30
313.1	216.7	109.3	34.4	30.3	29.0	1,117.0	204.5	31
267.7	273.0	197.9	32.3	24.1	29.0	1,184.7	351.0	32
295.8	200.9	113.9	32.4	33.5	26.7	1,054.8	193.0	33
339.4	212.3	107.4	30.6	33.5	33.3	1,108.1	355.0	34
299.6	250.4	127.2	40.3	38.7	34.4	1,181.3	203.5	35
258.6	293.0	142.9	38.5	36.2	39.1	1,273.5	281.0	36
340.4	271.2	152.9	51.1	53.1	49.1	1,360.6	223.6	37
333.2	333.7	166.1	36.7	43.9	34.0	1,338.6	241.0	38
298.9	221.1	128.5	42.0	39.5	36.0	1,125.6	310.0	39
349.0	280.0	151.4	46.6	42.1	35.9	1,373.0	406.1	40

番號	地名	一月	二月	三月	四月	五月	六月
41	青陽	15.8	29.9	42.3	108.2	94.4	138.8
42	洪川	22.5	26.3	29.9	86.2	83.1	124.6
43	鳥致	24.4	23.5	27.5	92.2	82.3	141.7
44	※格列飛	20.2	18.9	23.9	60.2	62.8	82.8
45	※瓮	16.2	16.7	24.0	57.4	54.2	82.2
46	成	22.3	22.7	28.8	76.1	75.1	112.3
47	溫泉	22.9	26.6	34.1	83.0	77.9	119.4
48	瑞天	17.9	23.8	29.6	87.7	85.6	127.2
49	唐	19.3	34.3	51.3	100.6	87.7	138.3
50		21.5	21.8	38.0	89.7	81.2	110.0
全羅北道							
51	淳昌	14.0	28.6	34.7	92.4	115.3	166.0
52	南原	26.2	27.2	36.9	94.6	81.9	174.5
53	高井	33.3	34.5	34.7	82.7	74.5	134.4
54	任長	31.0	30.0	34.3	86.3	70.1	128.8
55	扶安	36.3	36.7	44.6	106.4	81.8	180.4
56	鎮金	28.3	41.1	48.8	108.6	115.1	194.7
57	完州郡所陽面	32.4	31.2	34.5	102.5	70.9	146.6
58	完州郡助村里	33.7	37.0	45.0	105.6	89.2	185.8
59	完州郡高山面	25.8	27.2	31.5	86.1	69.8	148.0
60	完州郡東上面	19.5	29.2	34.8	97.7	75.1	182.3
61	臨陂	16.7	27.0	33.6	92.8	66.9	152.5
62	群山	20.7	25.9	40.4	88.6	69.2	147.6
63	茂朱	28.1	26.0	39.3	90.6	83.9	181.0
64	錦於	27.5	30.3	46.1	92.0	87.7	199.5
65	※於青	27.6	25.0	33.0	86.9	79.9	165.5
66		24.1	21.4	29.4	87.9	75.0	156.7
67		25.8	29.9	37.6	86.7	74.8	165.6
68		23.2	29.5	36.8	83.9	76.5	177.7
69		20.8	20.1	31.5	76.4	77.5	108.6
全羅南道							
70	馬島	42.0	51.8	68.7	125.4	117.9	176.2
71	※巨文	36.6	49.7	62.3	117.4	94.2	162.4
72	※者只	32.1	37.0	51.3	103.3	92.0	142.2
73	※黑山	42.1	49.0	54.8	101.8	95.5	137.0
74	※竹島	32.4	33.7	36.7	80.5	71.9	108.5
75	※魚島	26.0	29.5	33.9	94.9	84.0	108.5
76	※莞島	35.2	28.4	53.0	123.6	121.2	154.7
77	※下島	24.9	31.3	36.2	90.8	95.7	132.0
78	※所島	33.7	42.0	66.8	146.7	122.8	196.9
79	海南	30.1	39.5	49.0	116.3	100.8	162.2
80	高興	32.0	35.8	54.4	142.1	132.6	177.8
81	珍島	31.1	39.9	48.7	112.1	100.6	132.5

※印ハ燈臺ノ觀測ニシテ午後十時其ノ他ハ午前十時ヲ限界トス

七月	八月	九月	十月	十一月	十二月	年	最大一日量	番號
228.3	327.2	138.6	39.8	51.4	43.4	1,258.1	219.3	41
316.6	234.0	147.5	45.9	42.3	37.1	1,196.0	213.5	42
357.8	248.4	135.7	33.7	35.2	32.7	1,235.1	370.0	43
179.0	203.6	103.4	37.7	33.2	26.9	852.6	204.7	44
189.3	170.2	99.7	32.2	37.5	27.4	807.0	204.0	45
352.7	225.3	127.6	30.3	38.0	30.7	1,141.9	253.7	46
316.8	234.9	142.3	36.0	43.2	41.4	1,178.5	187.7	47
303.0	245.6	156.6	37.3	50.5	38.6	1,203.4	200.4	48
308.0	277.4	135.0	38.7	43.0	40.1	1,273.7	195.1	49
337.2	284.1	164.8	39.4	43.7	33.1	1,264.5	219.3	50
333.7	265.2	141.8	46.1	35.4	39.8	1,313.0	252.0	51
310.6	254.8	136.9	43.5	42.2	34.6	1,263.9	217.3	52
265.7	221.2	129.9	40.9	40.8	47.2	1,139.8	250.0	53
272.3	259.7	144.9	48.4	44.9	50.3	1,201.0	350.0	54
302.2	248.5	135.0	46.9	53.7	44.6	1,317.1	232.0	55
339.4	355.8	159.4	48.1	53.6	54.9	1,547.8	196.8	56
241.1	285.7	139.2	45.8	52.1	54.6	1,236.6	179.5	57
307.3	254.1	150.6	49.1	53.0	47.8	1,358.2	309.4	58
251.4	204.2	123.0	45.6	41.9	33.1	1,087.6	243.5	59
298.0	341.1	157.0	49.3	50.2	37.8	1,372.0	161.9	60
282.8	259.0	137.4	35.6	44.0	35.2	1,183.5	171.2	61
259.9	274.2	125.2	34.6	45.1	46.8	1,178.2	188.4	62
311.7	284.7	133.6	48.4	45.8	49.2	1,322.3	403.2	63
350.0	280.5	163.5	49.5	54.2	62.5	1,443.3	262.3	64
285.8	215.5	132.1	42.4	48.0	35.9	1,177.6	250.5	65
240.6	216.2	147.0	44.0	44.4	36.4	1,123.1	206.5	66
268.6	213.6	137.5	44.7	41.7	37.9	1,164.4	232.0	67
289.6	242.7	131.8	41.1	36.3	34.8	1,203.9	224.0	68
193.5	178.4	118.4	35.0	37.9	29.6	927.7	170.8	69
182.1	160.0	121.9	63.4	62.6	49.2	1,221.2	163.4	70
177.0	157.5	141.1	59.7	51.2	35.7	1,144.8	309.3	71
195.0	137.3	113.5	47.2	46.2	33.7	1,030.8	232.6	72
193.0	236.7	154.3	68.2	53.8	57.4	1,243.6	375.8	73
170.4	133.4	115.7	46.9	40.8	36.7	907.6	189.5	74
157.0	139.5	102.9	43.4	31.0	28.2	878.8	214.5	75
220.0	193.8	158.8	63.0	49.3	34.9	1,235.9	252.0	76
170.8	137.8	109.6	48.5	30.5	29.1	937.2	292.0	77
232.0	166.6	170.5	68.5	49.9	36.2	1,332.6	305.3	78
218.2	216.0	153.2	50.2	41.2	43.4	1,220.1	240.0	79
275.1	227.0	163.2	68.9	39.9	35.2	1,384.0	258.0	80
199.8	195.9	147.3	52.3	42.4	40.4	1,143.0	210.0	81

番號	地名	一月	二月	三月	四月	五月	六月
82	康津	23.0	37.1	51.2	135.4	122.1	169.0
83	長興	29.4	37.3	62.7	136.0	132.3	197.3
84	*紅麗	25.7	31.9	31.3	89.3	64.3	95.7
85	寶實	30.1	31.3	58.2	120.9	126.7	198.4
86	*七靈	33.3	44.9	65.8	145.3	137.4	208.1
87	順天	28.8	28.3	29.0	61.1	52.0	88.3
88	光羅	31.6	46.4	45.8	120.2	108.3	167.9
89	和光	35.6	39.0	49.9	141.1	143.1	231.3
90	求靈	17.4	31.0	54.8	122.6	146.0	234.9
91	谷潭	39.1	35.2	38.8	99.5	98.7	190.0
92	長發	29.9	33.0	41.4	101.2	103.9	175.6
93	津興島	34.5	36.2	40.7	96.9	88.6	167.7
94	水城	33.7	35.5	36.8	97.2	90.7	185.3
95	島巖	22.1	29.1	39.0	98.0	84.9	183.2
96	天陽	35.8	37.3	29.1	91.4	84.6	172.2
97	州順	19.0	32.4	42.5	97.8	100.3	179.4
98	平州	34.8	33.7	43.6	103.6	95.2	163.9
99	州禮	37.5	40.2	39.6	107.5	90.2	184.6
	光城						
	陽城						
	慶尙北道						
100	清道	18.4	31.0	52.2	102.0	92.6	203.0
101	高靈	15.8	30.3	46.0	103.4	81.0	195.8
102	慶山	16.3	30.1	47.1	84.4	78.5	180.7
103	達城郡達西	18.0	25.9	32.7	69.9	73.3	128.4
104	慶州	25.7	36.2	37.7	71.7	69.6	140.8
105	星州	19.1	27.7	42.6	79.5	80.7	161.9
106	永川	19.3	21.1	35.2	67.3	73.7	122.5
107	倭館	14.6	30.8	40.1	87.0	76.9	164.1
108	*浦項	32.9	42.2	42.1	69.7	68.3	128.7
109	長岬	40.7	39.0	45.6	77.8	71.0	113.5
110	*金善	15.2	24.3	33.9	78.8	71.4	150.3
111	軍山	18.5	25.0	29.1	77.2	74.8	156.1
112	義威	15.7	29.9	36.8	84.8	64.7	152.7
113	尙城	19.3	23.8	27.8	74.7	72.6	143.9
114	盈州	24.0	27.8	35.9	85.3	76.2	140.6
115	青德	25.5	47.8	50.9	69.3	65.4	118.2
116	安松	19.4	22.4	28.6	72.5	66.5	118.8
117	醴東	20.2	23.8	31.1	78.9	82.8	144.2
118	英泉	20.4	26.2	33.9	95.6	73.4	148.3
119	開陽	18.3	27.5	32.9	79.4	75.8	127.2
120	榮慶	25.1	27.3	36.8	95.9	90.9	164.3
121	乃州	19.0	21.9	33.4	82.1	87.0	143.9
122	鬱城	15.9	21.9	35.7	96.1	78.6	145.4
123	島陵	136.9	113.6	75.3	97.7	84.1	110.6

*印ハ燈臺ノ觀測ニシテ午後十時其ノ他ハ午前十時ヲ限界トス

七月	八月	九月	十月	十一月	十二月	年	最大一日量	番號
196.9	308.6	166.2	54.8	38.7	47.1	1,350.1	207.0	82
216.9	319.1	185.5	58.6	46.5	42.3	1,463.9	219.6	83
193.6	209.6	135.9	41.2	34.7	36.9	990.1	252.8	84
279.4	196.5	171.7	64.8	45.6	33.8	1,357.4	245.5	85
278.3	283.5	178.2	52.8	41.0	37.7	1,506.3	323.0	86
149.4	106.7	93.4	32.5	36.0	29.5	735.0	138.6	87
210.0	293.0	160.6	49.2	39.8	54.3	1,327.1	219.5	88
286.8	301.6	187.0	53.9	37.1	29.6	1,536.0	292.0	89
236.7	296.8	176.2	51.7	36.0	42.9	1,447.0	282.0	90
259.7	218.1	155.9	55.8	44.3	52.2	1,287.3	228.6	91
221.2	283.0	156.6	46.9	43.8	51.5	1,288.0	207.0	92
221.2	216.2	144.3	48.8	41.0	43.0	1,179.1	255.0	93
245.9	218.9	140.1	50.9	42.7	39.8	1,217.5	251.1	94
291.7	238.8	152.8	42.4	36.9	29.1	1,248.0	202.0	95
229.3	237.2	154.1	47.2	48.6	52.2	1,219.0	256.0	96
280.5	264.0	150.8	37.2	47.1	50.4	1,301.4	262.8	97
326.8	252.0	148.1	47.0	48.2	49.4	1,346.3	300.0	98
290.7	243.9	148.6	55.9	48.5	49.3	1,336.5	235.0	99
250.4	233.9	156.9	37.8	28.1	40.5	1,246.8	237.4	100
246.4	233.1	154.4	31.4	31.9	41.0	1,210.5	207.3	101
231.5	213.5	164.0	26.7	28.0	34.6	1,135.4	222.5	102
226.6	176.0	141.9	36.5	26.9	24.7	980.8	191.8	103
192.8	190.4	158.0	48.6	32.9	28.2	1,032.6	185.2	104
270.1	201.1	144.3	37.4	28.4	31.4	1,124.2	415.0	105
206.2	153.6	112.9	33.7	24.6	24.9	895.0	147.0	106
222.4	200.9	138.0	26.9	27.9	37.5	1,067.1	165.5	107
192.7	163.7	141.5	47.5	33.4	38.8	1,001.5	153.5	108
170.9	130.5	143.8	60.7	43.3	36.9	973.7	210.2	109
240.7	192.8	121.2	38.9	26.9	25.7	1,020.1	198.0	110
242.5	180.7	107.2	32.6	25.3	26.0	995.0	171.5	111
211.5	219.4	121.2	25.6	30.6	37.2	1,030.1	171.5	112
237.0	172.5	103.8	29.2	26.8	24.5	955.9	260.0	113
258.9	189.0	118.7	33.3	30.2	35.0	1,054.9	170.0	114
200.9	179.2	138.2	44.7	36.8	43.9	1,020.8	365.0	115
204.3	152.3	105.4	32.1	25.7	24.7	872.7	181.0	116
242.5	169.1	105.0	35.4	26.4	24.4	983.8	217.0	117
226.5	229.3	103.7	24.1	32.5	34.4	1,048.3	204.0	118
241.1	180.5	98.1	35.9	26.8	24.2	967.7	206.0	119
338.2	241.5	129.5	37.8	37.1	31.5	1,255.9	192.0	120
259.5	196.5	105.6	32.3	28.0	25.8	1,035.0	190.0	121
228.3	233.1	117.2	21.7	35.9	32.5	1,062.3	179.0	122
156.5	139.5	174.2	91.6	119.8	173.5	1,473.3	217.5	123

番號	地名	一月	二月	三月	四月	五月	六月
124	慶尙南道 海營	24.8	35.8	59.9	177.8	171.0	231.3
125	南統	39.3	36.4	62.2	134.1	142.1	188.7
126	固牧	20.2	10.9	47.4	150.2	145.9	217.9
127	* 河泗	28.9	23.9	42.9	85.6	77.9	127.5
128	馬晉	32.4	36.0	57.7	152.5	153.8	235.7
129	東川	25.2	28.7	55.9	129.0	128.4	205.7
130	州萊	29.9	30.6	56.7	141.2	136.7	222.0
131	東金	30.9	39.5	59.5	122.2	120.1	202.9
132	咸宜	30.3	25.8	58.1	139.5	161.4	217.4
133	梁山	19.8	16.4	52.1	106.8	125.2	198.4
134	咸宜	20.5	37.0	46.5	114.5	111.4	179.3
135	梁山	22.1	29.1	39.3	108.7	108.6	170.7
136	密蔚	27.0	34.0	51.1	107.4	111.8	191.3
137	蔚蔚	27.2	34.0	49.8	102.0	93.2	179.1
138	* 咸昌	22.1	28.9	45.3	95.3	97.6	184.4
139	蔚蔚	42.4	48.1	59.8	109.4	93.3	162.5
140	咸昌	26.9	33.9	39.4	86.3	78.4	165.9
141	蔚蔚	22.4	32.7	38.8	83.4	83.8	171.7
142	蔚蔚	37.3	45.3	56.8	88.6	88.6	166.6
143	蔚蔚	24.6	29.9	35.6	93.6	78.7	172.2
144	蔚蔚	24.2	29.5	32.9	90.3	81.3	183.8
145	黃海道 小延	13.9	8.0	11.7	29.1	36.8	44.7
146	* 延馬	16.7	16.3	25.5	49.8	75.8	93.3
147	延馬	16.0	19.6	25.4	58.2	81.3	108.5
148	馬海	16.7	15.2	20.7	51.8	74.9	85.8
149	長平	17.8	15.3	29.2	57.2	90.5	105.9
150	載新	15.6	12.5	19.0	58.3	67.3	72.9
151	瑞新	19.4	14.6	20.7	57.5	91.1	115.3
152	沙里	15.0	10.5	15.4	39.2	64.1	71.9
153	院栗	14.3	14.3	19.7	52.6	64.8	91.5
154	院栗	17.7	11.5	16.8	46.9	73.6	83.1
155	院栗	17.3	14.9	26.3	64.0	89.1	110.7
156	院栗	5.2	8.2	17.6	49.5	67.5	98.7
157	院栗	11.6	10.6	16.8	42.3	56.6	58.1
158	* 西黃	8.8	5.4	12.4	27.2	35.7	51.8
159	谷	12.5	11.8	21.4	42.3	58.9	71.0
160	谷	17.4	19.4	30.1	62.3	76.6	116.1
161	平安南道 廣鎮	13.0	10.5	19.2	38.6	46.8	70.2
162	廣鎮	13.6	13.5	20.4	43.7	57.5	69.0
163	廣鎮	16.9	16.2	27.4	55.2	79.5	107.0

* 印ハ燈臺ノ觀測ニシテ午後十時其ノ他ハ午前十時ヲ限界トス

七月	八月	九月	十月	十一月	十二月	年	最大一日量	番號
338.4	286.6	301.8	81.1	50.6	49.1	1,808.2	243.8	124
287.6	165.2	168.9	72.7	48.4	39.1	1,384.7	207.4	125
333.9	196.2	247.5	92.2	38.3	42.9	1,543.5	250.3	126
201.2	115.9	116.0	51.6	37.9	22.8	932.1	202.8	127
318.7	289.3	193.4	57.0	39.4	38.3	1,604.2	263.2	128
282.5	291.0	250.8	61.1	35.7	48.0	1,542.0	237.0	129
304.3	231.1	184.8	67.3	37.9	33.5	1,476.0	277.7	130
269.8	238.1	172.7	56.7	36.1	37.9	1,386.4	218.8	131
316.3	162.5	192.2	80.4	36.4	52.8	1,473.1	226.0	132
289.4	194.8	180.8	72.0	28.8	41.4	1,325.9	211.0	133
275.5	266.5	239.5	66.0	32.3	42.3	1,431.3	191.0	134
260.7	197.8	161.7	42.1	29.3	25.4	1,195.5	211.5	135
278.9	199.9	162.3	60.3	34.0	30.2	1,288.2	233.0	136
296.8	281.4	186.0	40.4	31.6	30.8	1,352.3	400.5	137
243.4	199.2	138.1	50.7	27.4	27.2	1,159.6	207.4	138
240.3	158.7	212.6	84.2	51.6	46.6	1,309.5	359.3	139
274.5	210.1	147.1	38.4	40.1	35.8	1,176.8	252.0	140
219.8	206.6	149.0	44.6	31.0	22.1	1,105.9	205.0	141
256.6	173.9	221.9	59.0	28.8	46.0	1,269.4	236.0	142
264.5	212.6	149.9	41.2	25.1	24.2	1,152.1	268.1	143
260.2	215.6	146.5	41.7	35.6	30.0	1,171.6	186.3	144
113.2	113.6	72.1	23.8	26.9	20.0	513.8	196.6	145
308.1	215.6	114.0	35.0	28.4	21.4	999.9	228.0	146
309.9	242.1	127.5	39.7	30.6	24.8	1,083.6	337.0	147
239.6	177.5	109.8	38.9	34.4	29.0	894.3	233.0	148
268.2	232.3	129.8	41.8	34.7	26.1	1,048.8	163.2	149
235.6	186.3	104.7	39.2	34.2	25.0	870.6	197.3	150
377.7	300.1	131.7	39.3	33.4	26.2	1,227.0	490.0	151
226.4	194.6	104.2	37.5	27.4	18.4	824.6	189.0	152
268.7	179.8	117.5	32.3	31.4	30.1	917.0	200.0	153
283.2	223.2	114.1	27.9	28.4	25.4	951.8	220.1	154
306.3	284.3	121.9	37.7	32.9	23.1	1,128.5	318.8	155
251.4	228.6	114.5	32.1	30.7	24.8	928.8	142.8	156
203.8	171.1	91.7	38.2	32.3	22.9	756.0	175.0	157
114.5	100.7	64.5	24.0	29.6	11.9	486.5	127.2	158
240.1	199.2	92.4	38.6	31.4	21.6	841.2	150.7	159
412.1	291.2	139.7	50.5	41.8	30.2	1,287.4	219.3	160
184.7	146.0	87.9	38.2	36.6	19.3	710.6	176.2	161
217.5	167.1	86.2	37.8	35.4	24.7	786.4	182.0	162
280.8	221.0	123.3	54.9	31.3	27.5	1,041.0	223.0	163

番號	地名	一月	二月	三月	四月	五月	六月
164	成川	17.0	17.8	28.9	50.9	81.2	95.4
165	永柔	8.1	12.2	23.3	45.9	86.8	69.3
166	順川	13.0	11.4	17.5	36.5	87.3	92.8
167	安州郡立石面新里	3.9	5.9	8.4	71.0	92.8	136.3
168	安德	14.1	14.9	27.0	54.8	89.6	93.1
169	寧北	18.9	13.2	26.4	49.2	83.5	106.2
170	遠院	12.1	14.7	24.3	49.6	93.7	103.1
171	北三	9.5	14.1	24.6	52.6	96.8	118.4
172	登	20.8	15.3	22.7	48.3	63.0	72.5
平安北道							
173	※大和 島州	8.1	8.9	13.7	31.1	53.9	62.9
174	鐵山郡車輦	9.8	14.0	26.2	54.0	100.1	99.8
175	鐵山郡車輦	12.7	14.9	22.9	57.9	92.1	84.6
176	泰雲	7.3	6.5	19.3	77.5	78.5	133.3
177	龜龍	13.4	15.6	31.3	56.3	94.5	109.4
178	義熙	18.6	16.8	31.2	84.7	95.7	114.1
179	昌楚	14.9	15.4	27.8	53.2	108.5	107.4
180	江厚	5.9	8.4	18.2	54.2	97.8	92.0
181	慈	7.8	7.6	20.5	44.4	80.8	96.9
182	岩	16.6	15.8	33.0	56.7	89.1	116.1
183	昌城	10.8	12.3	26.6	43.3	87.7	89.3
184	山界	12.3	13.1	22.9	44.2	84.9	104.7
185	江厚	10.2	11.0	24.9	51.1	85.1	123.2
186	慈	11.7	11.7	24.0	52.9	98.2	121.2
187	昌城	12.3	11.6	27.1	45.9	88.0	111.1
江原道							
188	蔚竹邊	41.0	45.9	46.4	68.3	59.5	97.7
189	寧越	41.8	43.5	49.5	66.7	57.6	96.1
190	原平	21.4	14.3	28.2	79.0	79.0	119.1
191	旌善	20.8	23.4	32.6	79.4	84.0	133.5
192	三陟	23.3	25.2	32.7	76.5	80.5	136.8
193	文津	17.3	22.5	35.8	83.2	76.8	135.6
194	華川	58.4	44.7	59.3	73.2	60.7	87.9
195	鐵原	21.7	19.2	24.7	77.1	75.2	123.6
196	金剛	18.9	25.0	27.6	76.7	85.3	113.6
197	伊川	47.2	43.3	52.8	61.3	57.7	82.8
198	高靈	21.7	22.1	38.3	75.2	78.4	122.1
199	麟蹄	19.0	19.0	24.1	69.1	80.4	106.9
200	華川	13.0	29.0	25.6	56.1	75.2	112.5
201	鐵原	15.1	18.0	34.8	70.7	97.6	128.9
202	金剛	16.7	25.8	26.5	63.5	90.7	111.6
203	伊川	18.2	17.7	27.1	63.8	81.7	113.4
204	高靈	16.8	25.7	26.3	71.3	73.4	86.0

※印ハ燈臺ノ觀測ニシテ午後十時其ノ他ハ午前十時ヲ限界トス

七月	八月	九月	十月	十一月	十二月	年	最大一日量	番號
305.2	250.7	124.3	59.2	33.6	25.2	1,089.4	240.0	164
268.1	223.4	114.9	50.2	31.9	18.2	952.3	159.3	165
312.5	259.4	125.8	50.3	24.2	21.2	1,051.9	201.0	166
269.2	213.3	120.0	56.7	35.6	20.8	1,033.9	101.5	167
313.6	243.9	139.8	56.2	36.2	18.0	1,101.2	191.0	168
332.5	281.1	128.5	60.4	34.4	23.8	1,158.1	265.0	169
362.1	279.1	123.5	57.7	41.5	22.6	1,184.0	232.0	170
341.4	303.6	141.6	70.2	35.3	19.8	1,227.9	187.0	171
246.5	201.5	107.1	47.8	28.0	23.2	896.7	223.0	172
158.0	151.7	96.5	40.2	35.6	17.3	677.9	288.4	173
321.6	241.5	136.6	70.8	37.8	14.7	1,126.9	249.5	174
234.4	210.2	117.2	61.5	29.5	14.9	952.8	209.2	175
338.6	244.3	112.9	50.2	36.7	15.8	1,120.9	143.0	176
408.2	301.0	143.8	74.3	43.6	20.9	1,312.3	270.0	177
394.0	306.5	150.9	80.9	43.2	28.9	1,365.5	242.1	178
424.1	320.9	143.7	71.3	35.9	16.5	1,339.6	247.0	179
207.7	254.4	117.9	40.1	23.5	16.2	936.3	234.0	180
262.7	241.0	142.0	64.8	34.7	11.2	1,014.4	214.2	181
393.7	302.0	136.9	61.4	38.7	24.0	1,284.0	225.3	182
246.0	248.8	108.5	70.4	35.4	16.9	996.0	255.0	183
218.9	206.4	105.7	63.0	40.2	22.1	938.4	188.4	184
217.7	213.1	93.4	53.4	35.3	14.3	933.2	130.1	185
224.2	192.4	98.3	57.8	33.3	20.8	946.5	124.8	186
227.2	185.1	90.0	52.8	32.2	21.1	904.4	121.0	187
200.7	164.2	151.7	72.4	50.2	37.0	1,035.0	264.5	188
168.6	155.3	128.2	60.6	59.2	41.6	968.7	181.3	189
306.4	220.6	98.9	30.8	29.5	28.4	1,055.6	220.0	190
385.7	243.1	112.0	33.0	39.8	26.5	1,213.8	381.0	191
323.4	210.9	118.6	31.0	34.4	29.8	1,123.1	230.5	192
292.9	189.7	115.5	31.5	35.7	26.7	1,063.2	171.0	193
206.3	166.3	186.3	61.9	82.7	45.7	1,133.4	370.0	194
360.0	250.7	126.9	28.6	32.9	27.9	1,168.3	279.0	195
365.9	259.9	112.4	30.9	38.1	27.6	1,181.9	222.0	196
221.0	200.8	147.1	56.3	62.6	50.6	1,083.5	223.6	197
363.5	274.9	122.7	34.8	40.2	26.9	1,220.8	246.0	198
320.7	243.3	112.3	35.2	32.9	19.0	1,081.9	236.6	199
345.3	255.0	92.4	34.3	30.1	26.6	1,095.1	213.0	200
410.0	311.8	132.1	55.0	40.0	31.7	1,345.7	283.5	201
398.8	283.1	100.1	54.0	42.6	26.7	1,240.5	312.4	202
408.9	317.9	118.3	39.3	39.1	31.1	1,276.5	316.5	203
265.4	250.7	160.3	57.6	65.5	34.9	1,133.9	264.0	204

番號	地名	一月	二月	三月	四月	五月	六月
205	溫井里	50.2	58.5	74.8	96.3	110.1	109.7
206	淮源	16.5	23.5	29.1	64.2	92.6	115.7
207	※水通	43.8	34.8	50.5	68.2	73.4	95.1
208	咸鏡南道	21.2	26.5	37.5	62.5	93.8	107.9
咸鏡南道							
209	安邊	12.8	41.4	31.9	71.7	74.8	123.6
210	安法	12.1	16.4	26.9	59.2	79.7	93.4
211	※麗文	21.2	26.9	30.5	57.6	68.6	85.7
212	文館	9.6	34.0	35.2	69.4	81.5	147.4
213	坪里	12.1	22.2	25.1	51.2	79.9	106.0
214	高永	23.1	34.4	21.0	50.4	79.8	136.3
215	定咸	11.5	19.0	26.1	48.3	79.8	107.1
216	馬興	12.0	19.7	24.8	44.8	86.9	113.9
217	※養島	13.9	15.1	24.0	40.7	60.8	84.1
218	洪興	10.8	14.5	16.6	37.2	58.7	61.4
219	新北	11.5	17.3	21.8	40.5	61.8	78.9
220	利端	10.5	12.5	21.6	40.3	70.2	89.0
221	豐長	11.1	10.4	21.1	28.4	68.0	76.0
222	甲津	15.5	12.1	18.4	37.9	57.8	84.2
223	三水	11.9	10.5	17.0	30.7	61.4	71.2
224	山鎮	6.9	9.1	14.1	28.2	61.6	101.6
225	惠山	11.9	11.8	23.1	32.2	85.5	100.0
226	山鎮	4.0	4.0	9.0	21.9	50.1	84.7
227	山鎮	8.8	8.8	16.7	23.8	62.5	99.3
228	山鎮	8.9	6.4	9.5	25.5	60.2	89.1
咸鏡北道							
229	※舞水	23.4	16.8	17.7	28.9	45.2	53.2
230	吉明	9.0	7.8	15.6	28.4	54.6	76.4
231	鏡城	13.9	11.5	16.5	25.1	47.5	67.6
232	※清富	13.6	12.4	19.2	20.5	49.2	74.7
233	富茂	10.9	6.7	16.0	20.7	55.3	69.3
234	※卯會	4.5	4.4	10.3	18.0	66.8	80.9
235	會鎮	3.8	4.1	10.7	20.9	65.6	91.3
236	慶源	1.0	1.3	9.6	11.3	39.1	83.2
237	慶源	3.9	4.1	9.4	17.6	55.2	73.6
238	慶源	2.8	5.2	10.6	18.4	61.3	78.4
239	慶源	2.6	3.1	7.8	23.9	68.2	93.3
240	慶源	3.7	4.8	13.1	22.3	58.8	78.7
滿洲國間島							
241	龍井街	6.9	4.0	10.2	18.4	54.9	86.4

※印ハ燈臺ノ觀測ニシテ午後十時其ノ他ハ午前十時ヲ限界トス
 △印ハ昭和十年長興ニ移轉ニ伴ヒ總計ハ1934年迄ノモノトス

七月	八月	九月	十月	十一月	十二月	年	最大一日量	番號
306.2	354.4	235.8	85.1	105.6	51.1	1,637.8	481.0	205
333.2	262.5	118.3	42.5	37.9	25.1	1,161.1	198.0	206
220.4	236.7	149.2	51.5	75.0	38.3	1,136.9	186.0	207
281.1	273.4	166.5	69.7	65.5	48.3	1,253.9	351.2	208
185.9	313.5	169.8	34.8	58.5	43.0	1,162.0	173.0	209
296.8	259.9	107.2	39.2	37.4	33.5	1,061.7	168.0	210
190.9	223.9	137.1	57.1	58.7	31.5	989.7	176.6	211
245.0	328.4	222.2	34.4	97.5	37.5	1,342.1	188.0	212
301.9	229.3	121.2	69.1	35.0	22.3	1,075.3	189.5	213
234.0	286.6	185.0	41.2	62.2	25.0	1,179.0	151.0	214
274.0	256.4	119.7	59.7	39.9	24.8	1,066.3	178.0	215
217.7	272.2	154.3	46.3	42.3	21.4	1,056.3	206.0	216
199.5	205.7	108.0	36.5	29.1	13.8	831.2	164.5	217
123.3	137.7	80.0	31.7	26.4	15.4	613.1	134.9	218
136.7	179.6	97.1	42.0	32.1	21.9	741.2	140.3	219
186.0	245.3	108.1	44.5	29.2	20.5	877.7	136.0	220
134.1	182.6	93.9	59.0	28.4	19.5	732.5	225.5	221
105.3	199.4	89.7	29.6	25.2	15.3	690.2	164.0	222
105.2	157.6	107.3	39.5	35.3	13.8	661.4	143.0	223
127.7	169.9	70.4	25.5	17.0	7.3	639.3	98.5	224
182.2	180.5	85.7	39.0	23.6	16.8	792.3	185.0	225
115.9	127.7	63.2	22.0	12.4	4.5	519.4	113.6	226
142.6	150.7	64.3	28.6	15.8	9.3	631.2	93.1	227
134.2	130.0	58.3	27.0	12.1	11.0	572.2	67.0	228
96.7	111.9	89.0	49.1	37.0	27.9	596.8	136.8	229
109.8	164.3	90.8	47.3	32.0	10.6	646.6	156.2	230
103.4	162.5	115.2	52.4	30.5	21.4	667.5	367.0	231
117.6	158.4	118.1	46.8	29.8	16.4	676.7	275.2	232
117.4	157.4	111.6	46.6	26.6	14.2	652.7	241.0	233
129.8	191.3	113.3	63.2	17.0	5.4	704.9	313.2	234
105.2	118.9	64.3	34.7	14.5	6.6	540.6	93.0	235
125.0	127.1	84.2	37.8	14.6	6.5	540.7	104.0	236
94.8	113.7	76.8	42.6	13.7	6.7	512.1	114.3	237
95.9	102.6	75.7	32.7	12.3	7.4	503.3	240.7	238
115.5	138.0	83.4	46.4	11.3	3.9	597.4	217.1	239
99.2	109.8	70.0	42.7	18.9	6.3	528.3	87.0	240
105.7	109.5	75.2	31.4	12.3	4.2	519.1	99.5	241

番號	地名	一月	二月	三月	四月	五月	六月
1	京畿道 木德 島	-1.2	-0.6	2.6	7.4	12.3	17.1
2	※木平 澤	-4.6	-1.8	3.5	10.7	16.8	21.7
3	※木島 島	-1.8	-0.5	2.8	8.0	12.8	17.3
4	※水楊 原	-4.7	-2.1	3.2	10.3	16.0	20.8
5	清涼 平	-6.1	-2.6	3.3	10.8	16.5	21.5
6	清涼 里	-7.9	-3.4	1.6	9.3	15.9	20.4
7	清涼 華	-4.2	-1.7	3.5	10.7	16.5	20.8
8	清涼 平	-6.5	-3.0	3.1	10.4	16.1	20.9
9	清涼 城	-6.0	-2.8	2.8	9.9	15.7	20.6
10	忠清北道 永恩 同	-3.3	-1.0	4.2	11.3	16.8	21.4
11	忠清北道 報清 恩	-4.0	-1.8	3.6	10.5	16.2	21.0
12	忠清北道 清鎮 州	-4.3	-1.4	3.8	10.8	16.7	21.5
13	忠清北道 鎮丹 川	-4.9	-1.8	3.6	11.0	16.5	21.1
14	忠清北道 丹忠 州	-4.5	-1.5	4.6	11.4	17.4	21.8
15	忠清北道 忠堤 川	-5.4	-1.9	4.1	11.2	17.1	22.1
16	忠清北道 忠堤 川	-6.3	-3.5	2.2	9.5	15.8	20.5
17	忠清南道 論大 山	-2.9	-0.2	4.9	11.6	17.4	22.0
18	忠清南道 論大 田	-4.3	-0.3	4.2	11.1	17.9	22.1
19	忠清南道 大公 川	-2.0	-0.3	4.1	10.5	16.0	20.7
20	忠清南道 大公 州	-3.5	-0.8	4.3	11.1	17.0	21.8
21	忠清南道 洪格 州	-3.3	-0.8	4.4	10.9	16.7	21.4
22	※格列飛 島	-1.1	-0.1	2.7	12.6	17.7	21.9
23	※格列飛 島	-1.3	-0.4	2.3	7.1	11.8	16.6
24	※格列飛 島	-4.6	-1.7	3.4	10.7	16.5	21.0
25	泉 溫 里	-3.8	-1.4	4.2	10.9	17.1	21.6
26	泉 瑞 山	-2.6	-0.7	4.0	10.5	16.0	20.5
27	泉 唐 津	-3.6	-1.2	3.7	10.2	15.9	20.7
28	全羅北道 南高 原	-1.6	0.6	5.0	12.1	17.5	21.9
29	全羅北道 南高 州	-1.5	0.6	5.0	11.4	16.6	21.4
30	全羅北道 井裡 州	-1.6	0.3	5.3	11.8	16.8	21.7
31	全羅北道 井裡 州	-2.3	0.2	4.8	11.3	17.2	21.9
32	全羅北道 金堤 州	-1.7	0.1	4.8	11.2	16.9	21.6
33	全羅北道 完州郡所陽面 州郡助林面	-3.3	-0.1	3.9	11.3	17.1	21.7
34	全羅北道 完州郡助林面 州郡助林面	-2.7	0.6	4.5	11.9	17.8	22.4
25	全羅北道 臨群 州	-2.0	0.3	4.7	11.7	17.1	21.9
36	全羅北道 群錦 山	-1.6	0.1	4.5	10.9	16.4	21.1
37	全羅北道 錦於 山	-3.4	-0.9	4.1	11.3	16.9	21.5
38	※於青 島	0.2	0.5	3.8	8.9	13.9	18.9
39	全羅南道 馬羅 島	5.7	6.0	8.7	12.9	16.3	20.0
40	※馬羅 文	3.6	4.4	7.5	12.2	15.7	19.1

※印ハ燈臺ノ觀測ニシテ三回觀測(6時14時22時)ノ平均ナリ

七 月	八 月	九 月	十 月	十一 月	十二 月	年	番號
21.3	23.8	20.6	15.5	8.7	2.1	10.8	1
25.7	26.3	20.4	13.4	6.7	-0.5	11.5	2
21.5	23.9	21.3	15.8	8.6	1.8	11.0	3
24.8	25.5	19.9	12.9	5.8	-1.6	10.9	4
25.2	25.9	20.2	12.4	5.1	-2.1	10.8	5
24.3	24.4	19.0	11.2	4.1	-3.0	9.7	6
24.7	26.0	20.6	13.6	6.5	-1.8	11.3	7
24.6	25.2	19.3	12.3	4.9	-2.7	10.4	8
24.2	25.2	19.7	12.6	5.1	-2.8	10.4	9
25.2	25.7	20.1	12.9	6.1	0.0	11.6	10
25.0	25.4	19.5	12.4	5.8	-0.6	11.1	11
25.5	25.8	20.0	12.9	5.9	-0.6	11.4	12
25.0	25.5	19.9	12.7	5.7	-1.3	11.1	13
25.5	26.1	20.2	13.1	6.0	-1.0	11.6	14
25.9	26.3	20.3	13.0	5.5	-1.6	11.4	15
24.6	24.7	19.1	11.4	4.4	-2.7	10.0	16
25.8	26.6	20.9	13.7	7.2	0.8	12.3	17
25.4	26.0	20.8	13.6	6.9	-0.1	11.9	18
25.1	26.2	20.8	14.1	7.9	1.6	12.1	19
25.6	26.0	20.3	13.4	6.6	-0.1	11.8	20
25.4	26.0	20.2	13.4	6.6	0.2	11.8	21
21.9	24.0	20.2	14.7	8.1	1.8	10.8	22
21.1	23.3	19.8	14.8	8.3	1.8	10.4	23
24.9	25.6	20.1	13.2	6.5	-0.9	11.2	24
25.6	26.2	20.0	13.3	6.6	-0.3	11.7	25
24.6	25.7	20.6	14.2	7.6	0.7	11.8	26
24.8	25.6	20.1	13.2	6.5	0.2	11.3	27
26.0	26.6	21.1	14.1	7.5	1.8	12.7	28
25.6	26.3	20.9	14.4	8.1	2.0	12.6	29
26.2	26.6	21.1	14.3	8.2	1.8	12.7	30
25.9	26.2	20.9	14.0	7.5	1.9	12.5	31
25.8	26.6	21.1	14.1	7.7	1.8	12.5	32
25.5	25.6	20.6	13.8	7.7	1.5	12.1	33
26.3	26.4	21.4	14.6	8.3	1.9	12.8	34
25.9	26.6	21.1	14.4	7.5	1.1	12.5	35
25.5	26.4	21.2	14.6	8.0	1.6	12.4	36
25.6	26.1	20.3	13.0	6.6	0.0	11.8	37
23.3	25.2	21.4	16.0	9.7	3.8	12.1	38
24.5	26.4	23.2	18.7	13.6	8.7	15.4	39
23.5	25.6	22.6	17.5	11.6	6.3	14.2	40

番號	地 名	一月	二月	三月	四月	五月	六月
41	※者 只山 島	2.4	3.1	6.1	11.2	15.1	18.7
42	※黑 只山 島	3.6	3.9	6.5	11.1	15.7	20.0
43	※竹 只山 島	3.0	3.5	6.1	10.3	14.2	18.4
44	※魚 龍 島	0.2	1.3	4.4	9.7	13.7	16.6
45	※莞 龍 島	2.2	2.6	6.3	12.1	16.8	20.5
46	※下 鳥里 島	2.5	3.2	6.2	11.0	15.0	18.7
47	※所 鳥里 島	2.7	3.9	7.1	11.9	15.9	19.4
48	※海 鳥里 島	1.0	2.2	5.8	11.9	16.5	21.1
49	※高 南興 島	1.6	2.4	6.7	12.3	17.2	21.5
50	※珍 南興 島	1.9	2.9	5.7	11.8	16.6	20.6
51	※紅 鳥里 島	1.9	3.3	5.3	10.2	15.6	20.1
52	※寶 城 島	-0.4	0.9	5.4	11.3	16.5	20.5
53	※麗 水 島	1.7	3.1	6.9	12.7	17.6	21.3
54	※七 發 島	1.7	2.2	4.8	9.4	14.2	18.4
55	※順 天州 島	1.0	2.8	6.7	13.0	18.2	22.3
56	※羅 州 島	-0.3	1.3	5.6	11.8	17.3	21.6
57	※光 州 島	-1.1	0.8	5.0	11.4	16.9	21.6
58	※求 州 島	-0.1	1.5	6.0	12.6	18.3	22.4
59	※靈 州 島	-0.3	1.6	5.4	11.9	16.8	21.3
60	※長 州 島	-1.4	0.4	4.8	11.0	16.9	21.1
61	慶尙北道 達城郡 西面 州	-1.9	0.6	5.6	11.8	17.8	22.1
62	慶尙北道 達城郡 西面 州	-0.3	1.6	6.1	12.4	17.6	21.8
63	慶尙北道 永浦郡 項川 嶺	-1.7	0.6	5.2	11.7	17.4	21.6
64	慶尙北道 永浦郡 項川 嶺	0.5	1.9	6.6	12.3	17.1	20.8
65	※長 嶺 嶺	1.2	2.9	6.4	11.7	16.1	19.2
66	慶尙北道 金善郡 泉山 嶺	-2.1	0.1	5.5	12.4	18.0	22.6
67	慶尙北道 金善郡 泉山 嶺	-1.8	0.5	5.4	12.6	18.1	22.5
68	慶尙北道 盈州郡 德松 嶺	0.1	2.1	5.9	12.1	17.1	20.8
69	慶尙北道 盈州郡 德松 嶺	-3.9	-1.2	3.4	10.5	16.1	20.4
70	慶尙北道 盈州郡 德松 嶺	-3.8	-1.3	3.9	10.7	17.0	21.1
71	慶尙北道 榮州郡 榮州 嶺	-4.0	-1.0	3.8	11.0	16.9	21.2
72	慶尙北道 榮州郡 榮州 嶺	1.5	2.1	5.3	11.2	15.7	19.6
73	慶尙南道 統牧 嶺	2.3	3.6	7.5	13.0	17.8	21.4
74	慶尙南道 統牧 嶺	2.6	3.8	7.1	12.0	16.0	19.5
75	慶尙南道 河馬 嶺	1.0	2.7	6.9	12.8	17.6	21.4
76	慶尙南道 河馬 嶺	1.2	3.0	7.0	12.9	17.6	21.2
77	慶尙南道 晉蔚 嶺	-0.1	1.9	6.3	12.3	17.6	21.8
78	※蔚 蔚 嶺	0.8	2.4	5.8	10.7	14.5	17.7
79	慶尙南道 咸昌 嶺	-1.3	0.6	5.0	11.9	17.3	21.5
80	慶尙南道 咸昌 嶺	-1.4	1.0	5.8	12.6	17.8	22.0
81	慶尙南道 蔚蔚 嶺	1.2	2.4	6.7	12.3	17.4	21.0
82	慶尙南道 蔚蔚 嶺	-0.9	1.2	5.7	12.7	18.1	22.4

※印ハ燈臺ノ觀測ニシテ三回觀測(6時14時22時)ノ平均ナリ

七 月	八 月	九 月	十 月	十一 月	十二 月	年	番號
22.9	24.8	21.5	16.4	10.7	5.3	13.2	41
24.3	25.9	22.0	17.0	11.8	6.7	14.0	42
22.5	24.5	21.3	16.7	11.2	6.0	13.1	43
21.5	23.4	20.1	14.9	9.0	3.3	11.5	44
24.7	26.2	22.4	16.8	11.0	5.0	13.9	45
22.7	24.5	21.4	16.6	10.9	5.7	13.2	46
23.3	25.5	22.3	17.3	11.3	5.7	13.9	47
25.3	26.4	21.9	15.6	9.6	3.7	13.4	48
25.2	26.6	21.8	15.7	9.5	3.8	13.7	49
25.1	26.2	21.7	15.9	10.4	5.0	13.7	50
24.1	25.3	21.9	16.9	11.5	5.9	13.5	51
24.6	25.6	20.6	14.2	8.2	2.4	12.5	52
25.1	26.6	22.3	16.7	10.6	4.9	14.1	53
22.4	24.7	21.5	16.6	10.7	4.9	12.6	54
25.9	27.0	22.1	16.4	9.9	3.9	14.1	55
26.0	26.8	21.5	14.7	8.6	2.5	13.1	56
25.8	26.4	21.2	13.9	7.7	1.8	12.6	57
26.2	26.9	21.7	14.7	8.4	2.6	13.4	58
25.8	26.4	21.5	15.2	8.7	2.9	13.1	59
25.9	26.1	20.7	13.8	8.2	1.7	12.4	60
26.3	26.7	21.0	14.3	7.6	1.4	12.8	61
25.7	26.5	21.2	15.2	8.7	2.3	13.2	62
26.0	26.8	21.0	14.3	8.0	1.5	12.7	63
25.2	25.9	20.8	15.0	9.3	3.3	13.3	64
22.7	24.3	21.2	16.2	10.1	3.9	13.0	65
26.4	26.8	21.1	14.3	7.5	1.0	12.8	66
26.1	26.6	21.2	14.6	7.6	1.2	12.9	67
24.9	25.9	20.9	15.3	9.0	3.1	13.1	68
24.4	25.0	19.2	12.6	6.1	-0.4	11.0	69
24.8	25.1	19.4	12.9	5.8	0.1	11.3	70
25.0	25.7	19.9	13.0	6.3	-0.5	11.4	71
23.7	25.1	21.0	15.8	10.3	4.7	13.0	72
25.2	27.0	22.8	17.3	11.2	5.3	14.5	73
23.1	25.1	21.7	16.7	10.8	5.3	13.6	74
25.3	26.5	21.7	15.7	9.6	3.9	13.8	75
25.0	26.5	22.1	16.7	10.0	4.1	13.9	76
25.7	26.7	21.6	15.0	8.3	2.9	13.3	77
20.7	23.0	20.2	15.2	9.3	3.4	12.0	78
25.7	26.3	20.5	13.7	7.3	1.8	12.5	79
25.7	26.3	21.1	15.1	8.3	2.0	13.0	80
25.6	26.6	21.8	15.8	9.7	4.1	13.7	81
26.4	27.0	21.3	14.5	8.3	2.1	13.2	82

番號	地名	一月	二月	三月	四月	五月	六月
83	居昌	-2.4	0.0	4.7	11.4	16.9	21.4
84	黃海道 小	-1.8	-0.8	2.5	7.6	12.4	17.8
85	延島	-5.1	-2.3	3.1	10.3	16.3	20.9
86	馬安	-4.9	-2.2	2.6	9.6	15.1	19.9
87	海山	-4.9	-2.4	2.7	9.9	15.6	20.3
88	長淵	-5.8	-3.2	2.2	9.6	15.7	20.6
89	載寧	-6.7	-3.6	2.6	10.7	16.6	21.4
90	新沙院	-7.6	-4.3	2.3	10.0	16.0	20.6
91	里栗	-8.1	-4.7	0.8	9.1	16.1	20.9
92	西股	-6.1	-4.0	1.8	9.8	15.6	20.4
93	谷島	-3.6	-2.3	1.4	7.2	12.6	17.5
94	平安南道 梁南	-9.1	-4.8	1.7	9.5	15.5	20.3
95	廣津	-6.8	-3.7	2.0	9.6	15.6	20.6
96	鎮陽	-6.7	-3.9	2.0	9.8	15.7	20.7
97	成川	-11.1	-7.3	-0.4	8.0	14.1	19.2
98	永柔	-9.3	-5.6	1.3	9.5	16.1	21.0
99	順川	-7.4	-5.0	2.0	9.9	16.0	20.6
100	安州郡 石面 新里	-9.5	-5.8	1.6	9.9	16.0	21.2
101	安州郡 石面 新里	-9.4	-5.3	1.0	8.7	15.7	20.4
102	安州郡 石面 新里	-10.3	-6.8	0.6	8.8	15.2	20.2
103	安州郡 石面 新里	-12.6	-9.0	-0.1	8.8	15.2	20.3
104	安州郡 石面 新里	-11.7	-8.0	0.2	9.0	15.8	20.4
105	平安北道 和	-6.5	-3.9	0.9	7.6	13.0	18.0
106	大和	-9.7	-6.0	0.7	8.6	14.7	19.7
107	鐵山	-8.7	-5.4	1.3	9.5	15.8	20.5
108	鐵山郡 車輦	-10.1	-5.4	0.4	8.3	15.0	19.4
109	雲山	-11.5	-7.6	0.3	8.6	14.9	20.1
110	龜城	-10.0	-6.4	0.6	8.3	15.1	20.1
111	龍岩	-9.6	-6.8	-0.3	7.6	14.4	19.9
112	義州	-10.0	-6.2	0.6	8.5	14.9	20.1
113	熙川	-11.7	-7.8	-0.3	8.3	14.9	19.8
114	昌城	-12.8	-8.6	-0.1	9.0	15.6	20.7
115	楚山	-15.9	-11.2	-2.0	8.3	15.2	20.4
116	江界	-17.8	-13.5	-3.4	7.3	14.6	19.6
117	厚昌	-18.8	-14.1	-5.2	5.8	12.7	18.0
118	慈城	-17.5	-12.3	-3.2	7.2	14.3	19.6
119	江原道 蔚珍	-0.3	1.3	5.5	11.1	16.1	19.7
120	蔚珍	0.7	2.0	5.6	10.9	14.9	18.2
121	寧越	-5.6	-2.8	3.4	10.6	16.3	21.1
122	原州	-6.2	-2.4	3.1	10.7	16.7	21.2

*印ハ燈臺ノ觀測ニシテ三回觀測(6時14時22時)ノ平均ナリ

七月	八月	九月	十月	十一月	十二月	年	番號
25.6	26.0	20.5	13.5	6.9	0.8	12.1	83
21.8	24.1	20.1	14.7	7.8	1.4	10.6	84
24.2	25.3	20.3	13.7	5.6	-1.8	10.9	85
23.9	25.2	19.9	12.9	5.6	-1.3	10.5	86
24.1	25.2	20.0	13.4	5.8	-1.5	10.7	87
24.3	25.4	20.0	13.0	5.6	-1.7	10.5	88
24.9	25.3	19.8	12.9	4.7	-3.4	10.4	89
24.4	24.8	19.1	12.1	4.2	-3.8	9.8	90
24.9	24.6	19.5	12.0	4.4	-3.6	9.7	91
24.0	24.5	19.3	12.6	5.0	-2.0	10.1	92
21.6	23.5	20.3	14.8	7.2	-0.0	10.0	93
24.2	24.6	18.7	11.4	3.4	-5.3	9.2	94
24.5	25.1	20.0	13.3	4.9	-3.0	10.2	95
24.3	25.0	19.7	13.3	4.7	-3.0	10.1	96
23.0	23.5	17.1	10.1	2.1	-6.7	7.6	97
25.1	25.2	19.1	11.5	3.0	-6.0	9.2	98
24.5	25.0	19.6	12.6	4.2	-3.9	9.8	99
24.7	24.8	19.2	11.5	3.0	-5.7	9.2	100
24.1	24.4	19.8	12.6	4.4	-5.5	9.2	101
24.1	24.6	18.7	11.4	2.5	-6.3	8.6	102
24.1	24.2	18.2	10.7	2.0	-8.1	7.8	103
24.2	24.3	18.7	10.9	2.3	-7.2	8.2	104
22.1	24.0	20.0	13.6	4.6	-3.2	9.2	105
23.9	24.3	18.4	11.3	2.7	-5.7	8.6	106
24.4	25.0	19.1	11.6	2.5	-5.7	9.2	107
23.4	23.8	18.5	11.0	3.0	-6.3	8.4	108
24.1	24.2	18.0	10.3	1.6	-7.5	8.0	109
24.1	24.3	18.3	10.8	2.1	-6.2	8.4	110
23.6	24.3	19.5	11.2	2.8	-6.0	8.4	111
24.0	24.5	18.5	11.4	1.9	-6.6	8.5	112
24.1	24.1	17.9	10.1	1.1	-7.9	7.7	113
24.6	24.5	18.1	10.8	1.2	-9.0	7.8	114
24.5	23.9	17.0	9.3	-0.6	-11.2	6.5	115
23.9	23.1	16.4	8.3	-1.3	-12.6	5.4	116
22.1	21.4	14.3	6.3	-4.2	-15.6	3.6	117
23.8	23.1	16.2	8.1	-2.0	-12.9	5.4	118
24.2	25.3	20.4	14.9	9.1	3.2	12.5	119
22.0	23.7	20.4	15.2	9.5	3.5	12.2	120
24.9	25.4	19.5	12.3	5.4	-1.7	10.7	121
25.2	25.7	19.7	12.4	5.2	-2.2	10.8	122

番號	地 名	一月	二月	三月	四月	五月	六月
123	平旌	-6.1	-3.2	2.5	10.2	16.2	20.5
124	旌三	-5.6	-3.1	2.6	10.2	15.7	20.2
125	橫注	-0.4	0.8	5.3	11.4	16.2	19.8
126	文 城	-6.0	-2.9	3.2	10.5	16.5	21.1
127	文 津川	-1.4	-0.3	3.8	9.8	14.4	17.9
128	春麟	-6.9	-3.0	3.1	10.6	16.5	21.7
129	麟鐵	-6.3	-3.4	2.2	9.9	15.8	20.1
130	鐵高	-7.8	-4.4	1.8	9.3	15.4	20.2
131	高伊	-2.5	-1.4	3.3	10.4	15.4	19.6
132	伊淮	-8.2	-4.9	1.7	9.6	15.6	20.2
133	淮水	-9.1	-6.2	0.4	8.1	13.9	19.0
134	源 通	-2.1	-0.8	3.2	9.2	14.0	18.2
135	源 金	-3.5	-2.3	3.1	10.1	15.5	19.4
136	井 溫	-7.6	-4.8	1.5	9.2	15.4	20.0
137	井 里	-3.6	-2.3	3.0	10.1	15.8	19.9
138	咸鏡南道	-2.6	-1.3	2.6	8.9	14.2	18.5
139	咸鏡南道	-4.4	-2.6	2.9	10.2	15.9	20.2
140	咸鏡南道	-6.0	-3.8	1.8	9.0	14.7	19.3
141	咸鏡南道	-4.1	-2.8	1.1	6.7	11.3	15.7
142	咸鏡南道	-5.3	-3.4	1.8	8.6	13.8	18.0
143	咸鏡南道	-5.2	-3.1	2.1	9.0	14.9	19.0
144	咸鏡南道	-4.8	-3.1	1.4	7.9	12.9	17.2
145	咸鏡南道	-16.7	-13.8	-6.2	3.3	9.8	13.9
146	咸鏡南道	-20.0	-16.0	-8.2	2.8	9.8	14.7
147	咸鏡南道	-18.0	-13.9	-5.6	4.8	11.5	16.6
148	咸鏡南道	-18.7	-14.7	-6.9	3.8	10.6	14.9
149	咸鏡南道	-19.9	-15.5	-5.9	5.2	12.0	16.9
150	咸鏡北道	-4.6	-3.4	0.1	5.7	10.0	14.5
151	咸鏡北道	-7.6	-5.6	-0.4	7.5	13.5	17.8
152	咸鏡北道	-9.1	-6.7	-0.6	7.8	13.4	17.6
153	咸鏡北道	-8.2	-6.2	-1.0	6.1	11.1	15.7
154	咸鏡北道	-5.8	-4.2	-0.8	5.4	9.8	14.1
155	咸鏡北道	-9.1	-6.3	-1.1	7.2	12.8	17.5
156	咸鏡北道	-13.6	-9.7	-2.6	6.8	13.0	18.1
157	咸鏡北道	-8.1	-4.3	-1.1	4.6	9.5	13.7
158	咸鏡北道	-12.2	-8.6	-1.7	7.3	13.5	18.2
159	咸鏡北道	-13.5	-9.5	-2.1	7.2	13.5	18.4
160	咸鏡北道	-10.7	-8.5	-1.4	7.2	13.0	17.2
161	咸鏡北道	-13.0	-9.8	-1.9	6.6	12.9	17.3
162	滿洲國間島	-14.4	-10.3	-2.8	6.8	13.5	18.5

※印ハ燈臺ノ觀測ニシテ三回觀測(6時14時22時)ノ平均ナリ

七 月	八 月	九 月	十 月	十一 月	十二 月	年	番號
24.2	24.6	18.8	11.9	5.0	-2.2	10.2	123
24.1	24.4	18.7	11.7	5.0	-2.3	10.1	124
24.5	25.2	20.4	14.9	9.0	3.1	12.5	125
24.8	25.4	19.7	12.3	5.5	-1.9	10.7	126
22.4	23.7	19.5	14.3	8.2	1.9	11.2	127
25.3	25.5	19.5	12.2	4.7	-2.9	10.5	128
23.9	24.3	18.8	12.0	4.7	-2.6	10.0	129
23.8	24.3	18.8	11.5	4.2	-3.7	9.5	130
23.5	24.5	19.5	13.9	7.5	0.9	11.2	131
24.0	24.3	18.4	11.2	3.4	-4.9	9.2	132
22.7	22.8	17.1	10.3	3.1	-4.8	8.1	133
22.4	23.7	19.5	14.3	7.6	1.0	10.9	134
23.6	24.1	19.1	13.2	6.6	0.0	10.7	135
24.1	24.5	18.5	11.2	4.1	-4.0	9.3	136
23.5	24.3	18.7	12.9	6.3	0.0	10.7	137
22.4	23.5	19.4	14.2	6.9	-0.2	10.5	138
24.0	24.3	19.2	13.1	5.6	-1.5	10.6	139
23.0	23.6	18.4	12.0	4.4	-2.6	9.6	140
20.3	22.0	18.3	12.6	5.1	-1.2	8.8	141
22.6	23.7	18.8	12.3	5.1	-1.5	9.5	142
23.1	24.1	18.8	12.5	4.8	-2.0	9.8	143
21.9	23.2	18.4	12.3	4.6	-2.0	9.2	144
18.4	17.7	11.6	4.6	-4.7	-13.3	2.1	145
19.3	19.1	12.0	4.1	-6.4	-16.2	1.3	146
20.7	20.3	13.6	6.0	-4.2	-14.4	3.1	147
19.1	18.6	12.0	4.6	-5.0	-14.7	2.0	148
21.2	20.7	13.6	5.7	-5.1	-16.3	2.7	149
19.0	21.5	18.2	12.3	4.8	-2.0	8.0	150
22.2	23.1	17.4	10.6	2.8	-4.6	8.1	151
22.1	21.6	17.7	10.9	2.2	-5.7	7.6	152
20.3	21.9	17.1	10.2	2.5	-4.6	7.1	153
19.2	21.7	17.8	11.5	3.6	-2.5	7.5	154
21.5	22.3	17.0	10.0	1.4	-6.2	7.3	155
22.2	21.9	15.5	8.0	-1.8	-10.1	5.6	156
18.5	21.2	18.6	11.9	3.1	-4.8	6.9	157
22.4	22.3	16.5	9.0	-0.9	-8.9	6.4	158
22.6	22.7	16.7	8.6	-1.6	-10.4	6.1	159
21.7	22.2	16.8	9.3	-0.6	-8.7	6.5	160
21.5	22.1	16.4	8.4	-1.8	-10.3	5.7	161
22.2	22.2	1.58	8.4	-2.5	-11.6	5.5	162

番號	地名	統計年數	一月	二月	三月	四月	五月
1	スピッツベルゲン	21	-15.3	-16.4	-18.7	-13.3	-4.6
2	ヴェルホヤンスク	12	-48.4	-42.9	-29.6	-12.5	2.0
3	ウラジオストク	15	-12.8	-9.7	-2.0	5.1	10.1
4	ブラゴヴェシチェンスク	14	-23.8	-17.9	-8.7	2.8	10.9
5	チタ	20	-26.5	-21.4	-11.1	0.2	8.6
6	トムスク	8	-19.9	-15.0	-9.2	-0.5	9.2
7	三姓	7	-21.5	-16.5	-7.7	4.7	12.8
8	ハルビン	7	-21.3	-16.0	-6.1	6.1	13.9
9	齊齊哈爾	7	-22.2	-16.6	-6.6	5.6	13.8
10	滿洲里	7	-26.4	-22.3	13.3	1.5	10.2
11	北京	8	-4.4	-2.5	4.4	12.9	20.4
12	香港	52	15.4	14.9	17.3	21.3	25.1
13	タシケント	10	-0.8	1.4	7.1	13.8	20.5
14	チフリス	8	0.5	3.5	6.7	12.1	17.0
15	バグダド	15	9.4	12.5	16.3	21.4	27.3
16	マニラ	50	24.7	25.3	26.6	28.1	28.4
17	バタヴィヤ	64	25.6	25.6	26.0	26.5	26.6
18	バサゴール	8	26.8	27.4	29.1	30.4	29.6
19	シンガポール	5	25.9	26.7	26.8	27.3	27.7
20	シカルカッタ	24	19.4	22.2	26.9	29.9	30.7
21	コロンドン	19	26.2	26.2	27.1	27.6	27.7
22	コシムボライ	22	4.7	4.9	9.9	14.6	18.7
23	ボルネオ	30	23.4	23.6	26.1	27.9	29.3
24	アルハンゲルスク	9	-12.8	-12.0	-6.8	0.1	6.0
25	モスコ	12	-10.3	-7.5	-3.8	3.9	12.0
26	レニングラード	12	-7.8	-6.1	-3.0	3.1	9.8
27	レストクホルム	13	-2.3	-2.8	-0.6	3.4	9.1
28	スコペンハーゲン	36	1.0	0.5	2.3	5.9	11.1
29	オロンスドロン	34	-3.3	-2.6	0.0	4.9	10.7
30	マンチエスター	64	4.3	4.6	6.0	8.4	12.0
31	マンチエスター	30	4.8	4.7	5.9	8.2	11.9
32	エバデーヤン	13	4.2	4.1	4.7	6.1	8.7
33	ヴァレンシヤ	35	7.2	6.7	7.2	8.6	11.3
34	オデルツヤ	11	-2.5	-0.1	2.7	9.0	16.5
35	ワデルツヤ	17	-2.1	-1.7	1.7	7.4	13.9
36	ブダペスト	28	-0.3	1.1	5.9	10.8	16.6
37	ウダイーン	30	-0.3	0.7	4.9	9.2	14.4
38	ブラーグ	8	-2.6	-2.7	0.6	4.4	9.9
39	ベラルグ	8	0.0	-0.7	3.5	7.8	13.3
40	ハルブルグ	49	0.4	0.9	3.5	7.5	12.4
41	チユールヒン	36	-0.2	0.8	4.4	8.3	13.1
42	ベユルヒン	35	-1.2	-0.2	3.6	7.7	12.7
43	シユネー	35	0.9	1.9	5.3	9.1	13.9

六月	七月	八月	九月	十月	十一月	十二月	年	番號
2.1	5.6	4.8	0.2	-6.1	-11.0	-12.9	-7.1	1
13.6	15.9	11.1	2.2	-13.9	-35.7	-46.1	-15.4	2
14.3	18.7	21.3	17.0	9.8	-0.2	-9.4	5.2	3
17.9	21.7	19.7	12.4	1.5	-11.5	-21.4	0.3	4
15.9	19.1	15.8	8.2	-1.7	-14.7	-24.8	-2.7	5
15.6	18.1	16.4	9.5	-0.2	-10.6	-16.5	-0.3	6
18.9	22.7	20.9	14.1	4.7	-6.9	-16.9	2.4	7
20.6	23.4	21.5	14.8	5.2	-7.3	-17.2	3.1	8
20.7	23.8	21.4	14.2	4.4	-8.8	-17.8	2.7	9
17.8	21.4	17.9	10.4	0.2	-14.0	-22.8	-1.6	10
25.0	26.3	25.0	19.6	12.4	2.5	-2.8	11.6	11
27.2	27.8	27.6	27.0	24.6	20.8	17.2	22.2	12
25.2	27.2	25.1	19.2	11.9	7.4	2.8	13.4	13
21.5	24.0	23.5	18.3	13.5	6.9	3.5	12.6	14
32.4	34.7	34.8	31.1	25.4	17.1	11.6	22.8	15
27.8	27.0	26.9	26.8	26.5	25.8	25.0	26.6	16
26.2	26.0	26.2	26.5	26.6	26.3	25.8	26.2	17
28.4	27.4	27.7	27.6	27.6	27.0	26.0	27.9	18
27.6	27.7	27.9	27.2	27.1	26.6	26.3	27.1	19
29.8	28.8	28.7	28.8	27.3	23.1	19.3	26.2	20
27.2	27.1	26.9	27.1	26.5	26.2	26.1	26.8	21
19.7	18.1	17.2	16.3	13.9	10.3	7.0	13.0	22
28.7	27.4	27.0	26.9	27.6	26.3	24.4	26.6	23
12.8	14.8	12.9	7.6	1.1	-5.5	-12.1	0.5	24
16.7	18.0	15.5	9.7	3.6	-2.6	-8.4	3.9	25
15.2	18.0	15.2	10.5	4.2	-1.2	-5.9	4.3	26
13.8	17.0	15.2	11.1	6.3	1.7	-1.2	5.9	27
14.6	17.1	16.1	13.1	9.1	4.9	2.2	8.2	28
15.0	17.6	15.5	11.3	5.9	1.1	-2.3	6.2	29
15.2	17.0	16.4	13.9	10.1	6.6	4.8	9.9	30
14.5	16.4	15.7	13.7	10.4	6.5	5.2	9.8	31
11.6	14.1	13.6	11.4	8.5	5.8	4.8	8.1	32
13.6	15.0	14.9	13.9	11.3	8.5	7.6	10.5	33
21.1	23.0	22.0	16.4	10.0	4.5	0.8	10.3	34
16.7	18.8	17.2	13.4	8.0	2.8	-1.8	7.9	35
19.7	21.8	20.8	16.5	11.2	5.2	1.2	10.9	36
17.2	19.2	18.3	14.5	9.5	4.2	1.3	9.4	37
12.3	14.0	13.5	10.7	4.7	0.3	-3.1	5.1	38
15.7	18.8	17.3	13.8	8.9	4.9	0.2	8.6	39
15.4	17.1	16.3	13.5	8.9	4.2	1.6	8.5	40
16.1	17.8	17.0	13.9	9.0	3.9	1.0	8.8	41
15.7	17.4	16.7	13.4	8.2	3.0	0.1	8.1	42
17.2	19.1	18.4	15.0	9.8	5.0	2.4	9.8	43

番號	地名	統計年數	一月	二月	三月	四月	五月
44	阿姆斯特ダム	26	3.1	3.2	5.4	8.6	13.1
45	リヨ	11	2.0	4.0	6.5	9.5	14.5
46	ブリュッセル	4	3.2	1.9	5.0	7.8	11.4
47	パリ	28	3.8	4.2	6.6	9.6	14.0
48	ボルドー	11	4.6	6.8	8.3	10.8	15.1
49	ブルガ	17	1.8	3.7	6.5	10.7	15.8
50	アソフ	9	9.1	8.7	11.0	15.3	19.8
51	ソフイ	30	-1.8	0.3	4.9	10.2	15.2
52	ソナボル	41	8.2	9.0	10.7	13.8	17.5
53	パレルモ	41	10.3	11.0	12.6	14.9	18.1
54	ローマ	56	6.6	8.0	11.3	12.7	17.8
55	ヴェネチア	41	2.7	4.7	7.9	12.7	17.2
56	ミラノ	64	1.5	4.1	8.5	13.2	17.8
57	マドリド	14	4.5	5.9	8.3	11.3	15.7
58	ボート・サイド	9	14.7	15.8	17.9	20.1	23.3
59	モンバサ	3	26.5	26.9	27.5	26.4	25.6
60	アチナ	6	15.4	16.0	16.4	16.5	17.4
61	タナリ	9	21.2	21.0	20.9	19.3	17.4
62	ケナウ	8	21.0	21.3	20.1	17.7	15.4
63	トロント	19	-4.7	-5.9	-0.3	6.2	12.6
64	ヴィクトリア	15	4.4	5.0	6.7	9.2	12.1
65	ノルム	18	-15.6	-14.8	-12.2	-6.9	1.3
66	ダッチ・ハーボア	15	-0.4	-0.3	0.8	2.2	4.8
67	ニュ・ヨーク	35	0.1	-0.7	4.3	9.7	15.7
68	ワシントン	35	1.8	1.8	6.9	12.3	18.0
69	チャーレストン	35	10.3	10.7	14.2	18.1	22.6
70	シカゴ	35	-3.4	-2.9	2.8	8.6	14.4
71	セント・ルイス	35	0.6	1.5	7.4	13.3	19.0
72	ロス・アンジェル	35	13.4	13.9	14.9	15.7	16.8
73	サン・フランシスコ	35	9.8	11.7	12.8	13.4	13.7
74	ハヴァナ	20	21.9	22.1	23.3	24.5	25.9
75	グワテマラ	5	15.4	17.5	19.0	20.3	21.2
76	メキシコ	16	12.4	14.2	16.2	17.8	18.4
77	リオ・デ・ジャネイロ	33	25.2	25.5	24.8	23.4	21.8
78	ブエノス・アイレス	9	23.6	23.3	20.9	16.9	12.6
79	マナオス	13	26.8	26.7	26.6	26.6	26.6
80	マイケル	19	21.6	21.8	20.6	18.8	17.6
81	サンチャゴ(チリ)	11	20.2	19.4	17.0	14.0	10.7
82	ホノルル	27	21.9	21.9	22.1	22.7	23.8
83	シドニー	55	22.0	21.7	20.7	18.1	14.7
84	グワム	6	26.8	27.0	27.4	28.2	28.5
85	ジャッ	13	26.6	26.4	26.9	27.3	27.4
86	バ	23	23.1	23.2	21.8	19.1	16.0

六月	七月	八月	九月	十月	十一月	十二月	年	番號
16.0	17.9	17.6	15.2	11.1	6.8	4.3	10.2	44
17.3	19.2	19.0	15.5	11.2	5.9	4.0	10.7	45
15.1	17.5	16.0	14.4	10.0	5.4	2.8	9.2	46
17.0	19.0	18.4	15.1	10.7	5.9	4.5	10.7	47
17.2	19.6	19.7	17.6	13.2	8.2	6.6	12.3	48
20.5	22.9	22.6	18.7	14.5	8.6	5.0	12.6	49
24.2	27.0	27.1	23.7	18.6	14.7	11.0	17.5	50
18.5	20.7	20.3	16.2	10.9	5.2	0.5	10.1	51
21.2	24.2	24.0	21.3	17.2	12.7	9.5	15.8	52
21.7	24.6	24.9	22.9	19.5	15.1	11.9	17.3	53
21.8	24.7	24.2	21.1	16.5	11.3	7.8	15.3	54
21.2	24.1	23.2	19.8	14.1	8.1	4.0	13.3	55
22.0	24.7	23.7	19.6	13.4	7.0	3.1	13.2	56
20.0	23.7	24.0	19.1	13.3	8.0	5.6	13.3	57
25.5	27.2	27.8	26.4	24.7	20.9	16.9	21.8	58
24.4	23.7	24.1	24.3	25.6	26.1	26.7	25.7	59
16.0	14.2	14.4	15.0	15.8	15.0	14.7	15.6	60
15.0	14.3	15.2	17.0	19.4	20.7	21.1	18.5	61
13.4	13.0	13.7	14.2	16.2	18.1	19.9	17.0	62
17.8	20.8	19.7	16.2	9.8	3.6	-2.7	7.8	63
14.3	16.2	15.7	13.5	10.5	7.4	5.5	10.0	64
7.7	10.0	9.9	5.3	-1.6	-9.5	-14.2	-3.4	65
7.8	10.7	11.4	8.9	5.5	2.1	0.6	4.6	66
20.5	23.5	22.5	19.5	13.6	7.2	1.4	11.4	67
22.3	25.1	23.8	20.8	14.3	8.1	2.7	13.2	68
25.9	27.3	27.2	25.2	19.9	14.4	10.8	18.9	69
19.8	23.2	22.3	18.9	12.6	5.3	-1.6	10.0	70
24.0	26.6	25.4	21.7	15.2	8.2	1.9	13.7	71
19.0	21.3	21.6	20.7	19.0	17.2	14.3	17.3	72
14.8	14.9	15.2	16.6	16.2	13.9	10.5	13.6	73
26.9	27.5	27.6	27.1	26.1	23.9	22.6	25.0	74
20.4	19.7	19.8	19.6	18.8	17.8	16.6	18.8	75
17.8	16.7	16.8	16.5	15.4	14.1	12.8	15.8	76
20.7	20.1	20.5	20.8	21.4	22.9	24.4	22.6	77
9.0	8.7	10.8	13.3	15.5	18.9	22.3	16.3	78
26.8	27.0	27.7	28.1	28.1	27.9	26.9	27.2	79
16.7	16.2	16.2	16.8	17.9	19.4	20.7	18.7	80
8.2	8.2	9.2	11.3	13.9	17.1	18.8	14.0	81
24.7	25.3	25.7	25.6	25.1	23.8	22.8	23.8	82
12.4	11.3	12.7	15.0	17.5	19.5	21.2	17.2	83
28.8	28.0	27.8	28.0	27.9	27.9	27.5	27.8	84
27.3	26.8	26.7	26.8	27.0	27.0	26.9	26.9	85
13.7	12.9	13.4	14.3	16.2	18.7	21.4	17.8	86

番號	地名	統計年數	一月	二月	三月	四月	五月
1	スピッツベルゲン	21	35	40	28	26	13
2	ヴェルホーヤンスク	12	4	5	3	3	8
3	ウラヂウオストツク	14	13	12	28	30	72
4	ブラゴヴェシチエンスク	14	5	4	8	24	40
5	チ	14	3	3	3	10	21
6	トムスク	8	37	22	25	23	40
7	トムスク	7	3	7	9	18	52
8	三ハ	7	4	10	15	16	53
9	齊滿	7	2	3	5	8	28
10	洲	7	2	2	5	4	21
11	北香	31	5	4	10	24	21
12	香港	52	32	45	75	138	292
13	タシケン	10	60	33	52	47	35
14	チフダ	8	20	19	26	38	96
15	バグダ	8	26	35	36	21	6
16	マバニ	70	24	11	18	31	126
17	バサニ	66	314	319	197	129	101
18	シカ	8	16	3	2	28	180
19	シカ	5	265	113	210	158	218
20	シカ	9	14	37	50	46	129
21	コシ	20	102	56	125	226	381
22	シボル	9	67	84	62	45	68
23	ボル	35	4	2	17	0	19
24	アル	9	27	26	25	23	38
25	モ	12	28	23	24	35	54
26	レニ	12	29	29	27	36	53
27	スト	33	36	29	28	37	43
28	スコ	36	39	32	30	39	38
29	オロ	34	44	35	39	40	47
30	マン	64	47	39	41	45	47
31	マン	35	73	56	65	50	61
32	エバ	19	57	49	48	60	62
33	ヴア	64	153	123	110	95	83
34	オワ	11	27	17	27	26	23
35	ワ	17	32	24	29	40	50
36	ブ	28	36	34	41	55	64
37	ウ	30	43	35	45	63	68
38	プ	8	46	35	44	49	50
39	ベ	8	49	28	26	42	52
40	ハ	49	55	45	48	51	56
41	チ	36	63	53	70	86	100
42	ベ	35	50	52	71	80	101
43	シ	35	48	52	73	73	73

六月	七月	八月	九月	十月	十一月	十二月	年	番號
10	16	22	26	28	26	38	307	1
18	23	24	13	12	8	3	125	2
88	93	132	143	52	42	18	723	3
86	118	121	62	23	7	5	504	4
50	79	93	33	12	6	4	318	5
64	64	78	50	48	51	45	546	6
71	118	138	61	44	7	6	534	7
90	131	127	52	41	15	6	560	8
47	75	68	47	11	6	4	304	9
41	57	79	43	12	8	3	277	10
74	266	153	57	21	11	1	645	11
394	381	361	257	116	43	29	2163	12
17	6	1	4	32	52	37	376	13
76	59	48	50	38	38	31	539	14
0	0	1	0	2	20	30	177	15
252	425	420	363	192	140	60	2060	16
86	62	41	70	115	135	211	1778	17
266	362	261	338	188	95	77	1815	18
234	189	117	198	203	245	150	2299	19
402	306	304	202	105	21	4	1619	20
229	152	66	178	335	312	142	2304	21
176	431	461	145	22	11	32	1603	22
459	590	309	252	55	13	2	1721	23
43	85	83	50	44	46	34	524	24
61	87	71	48	68	43	32	573	25
53	51	84	45	47	37	34	526	26
46	69	79	50	55	48	45	564	27
47	57	74	49	59	47	46	557	28
55	69	98	59	79	56	54	674	29
53	65	58	54	66	57	57	629	30
68	82	94	67	89	75	90	870	31
46	76	67	73	84	77	75	774	32
86	100	125	110	144	141	166	1438	33
47	43	28	26	30	22	31	346	34
72	86	79	43	33	43	38	570	35
64	48	49	45	52	54	48	589	36
76	86	65	62	49	48	56	695	37
71	71	77	39	43	48	44	616	38
80	98	57	46	65	51	29	623	39
65	88	85	61	66	50	57	726	40
126	127	121	87	80	62	76	1051	41
117	114	114	89	81	66	73	1007	42
79	78	109	84	85	78	83	913	43

番號	地名	統計年數	一月	二月	三月	四月	五月
44	阿姆斯特丹	26	38	30	38	39	45
45	リヨツセル	14	31	32	53	61	65
46	ブリュッセル	4	51	42	44	72	40
47	バウル	28	46	37	44	47	57
48	ボルドー	14	63	55	89	57	80
49	ブルガ	17	48	51	40	38	46
50	アンテ	9	58	39	29	21	13
51	アンフイ	30	32	30	41	55	78
52	ナポル	31	91	77	71	75	54
53	パレルモ	31	104	84	69	61	32
54	ローマ	53	84	68	77	74	57
55	ヴェニス	31	38	42	51	61	70
56	ミラノ	52	59	60	84	94	101
57	トリノ	14	25	40	37	38	40
58	ボートサイド	9	15	15	4	8	1
59	モンバサ	3	4	31	56	282	232
60	アチス・アベ	6	10	60	78	81	41
61	タナリヴ	9	361	286	159	35	9
62	ケナーウ	8	16	19	18	34	70
63	トロン	19	57	52	55	67	68
64	ヴイクトリヤ	15	103	69	54	26	28
66	ノール	19	26	15	19	11	11
66	ダツチ・ハーボア	15	140	144	120	90	101
67	ニュ・ヨーク	35	79	87	90	87	82
68	ワシントン	35	86	68	87	87	83
69	チャーレストン	35	63	78	71	57	76
70	シカゴ	35	45	42	71	68	84
71	セントルイス	35	59	51	84	96	105
72	ロス・アンジェル	35	85	75	62	24	11
73	サンフランシスコ	35	111	97	69	26	17
74	サンフランシスコ	20	80	33	46	41	147
75	グワテマラ	4	15	5	1	21	137
76	メキシコ	34	3	8	12	20	49
77	リオ・デ・ジャネイロ	73	123	113	138	104	80
78	ブエノス・アイレス	9	97	80	84	81	76
79	マイナオ	13	242	223	232	234	179
80	マイナオ	19	0	0	0	0	0
81	サンチャゴ(チリ)	8	3	0	3	11	52
82	サンチャゴ(チリ)	27	101	58	86	52	26
83	シノド	75	93	113	129	139	131
84	シノド	8	80	59	106	41	141
85	グワツ	17	196	132	131	114	286
86	グワツ	23	8	4	15	36	113

六月	七月	八月	九月	十月	十一月	十二月	年	番號
54	60	73	54	78	55	55	619	44
85	78	94	70	88	53	60	770	45
53	78	67	60	77	40	66	695	46
54	69	57	45	63	56	57	630	47
68	57	59	54	80	97	95	852	48
81	52	25	33	49	59	47	568	49
17	2	5	21	37	63	67	372	50
81	67	51	53	53	47	37	626	51
37	13	22	69	123	108	111	850	52
18	8	14	37	98	95	125	744	53
43	20	25	70	140	122	101	880	54
73	47	50	64	68	53	40	655	55
83	67	71	83	119	104	80	1004	56
35	7	6	37	43	61	43	412	57
3	0	0	1	2	7	12	68	58
64	68	63	49	57	102	36	1044	59
161	290	283	139	15	5	7	1170	60
6	6	9	21	35	104	211	1240	61
64	96	90	49	46	21	17	540	62
65	87	80	68	56	61	46	762	63
35	9	17	45	61	142	98	687	64
33	57	84	72	36	21	31	415	65
76	51	60	129	187	151	153	1401	66
89	104	109	86	91	62	86	1052	67
107	111	114	94	70	57	83	1047	68
98	148	139	111	72	44	60	1015	69
84	79	86	84	63	56	47	808	70
89	74	92	95	75	61	55	935	71
2	0	0	6	14	29	58	366	72
4	0	1	11	22	55	93	504	73
137	115	116	124	163	77	64	1142	74
271	226	170	228	188	29	5	1295	75
103	116	108	98	43	10	7	576	76
57	43	46	66	84	104	134	1091	77
38	25	40	76	56	101	103	857	78
117	67	31	56	117	129	217	1844	79
0	1	0	0	0	0	0	1	80
76	61	67	33	25	9	5	343	81
19	20	26	38	43	62	107	638	82
130	122	80	73	81	72	71	1232	83
128	338	341	345	299	214	144	2235	84
277	437	431	348	293	279	274	3199	85
172	178	146	97	60	16	8	852	86

番號	地名	統計年數	最高氣溫			最低氣溫		
			示度	起年月日	示度	起年月日		
1	スピツツベルゲン	21	15.8	1923 7 24	-49.2	1917 3 28		
2	ヴェルホーヤンスク	12	33.2	1917 7 7	-64.6	1900 1 21		
3	ウラヂウオストツク	10	31.2	1917 8 24	-30.2	1915 1 22		
4	ブラゴヴエシチエンスク	11	40.1	1907 7 23	-41.6	1915 1 19		
5	チ	13	37.5	1907 6 24	-47.8	1916 7 1		
6	トムスク	8	35.6	1900 7 14	-49.4	1902 7 14		
7	三ハ	7	35.7	1920 6 8	-36.4	1922 1 14		
8	齊ルビ	7	39.0	1926 6 8	-39.3	1922 1 16		
9	滿々	7	39.9	1927 7 30	-44.2	1922 1 14		
10	洲	7	40.0	1927 8 6	-42.8	1922 1 13		
11	北香	8	38.6	1907 7 15	—	—		
12	塔シケン	52	36.1	1900 8 19	0.0	1893 1 18		
13	チフグ	10	43.0	1914 6 22	-28.1	1900 1 23		
14	バグダ	8	34.8	1907 7 8	-14.4	1904 1 9		
15	マバ	8	49.0	1909 7 20	-5.1	1907 1 25		
16	ニビ	50	38.6	1915 5 17	-14.5	1914 1 1		
17	タイ	62	35.8	1925 9 30	18.9	1877 9 9		
18	シガ	7	40.0	1912 4 29	-17.2	1913 12 30		
19	カル	20	34.9	1911 4 15	6.7	*1934 1 31		
20	コロン	21	44.1	1924 5 5	7.5	1910 12 24		
21	シム	19	36.9	1915 3 15	16.4	1912 1 7		
22	ボル	9	28.6	1908 6 7	-8.3	1911 2 1		
23	アル	21	37.8	1908 4 15	12.6	1929 2 1		
24	モス	9	29.6	1906 7 26	-37.1	1902 3 22		
25	レニ	12	32.7	1901 8 7	-37.4	1907 1 13		
26	スト	12	32.0	1914 7 9	-32.7	1900 2 16		
27	スコ	33	34.6	1933 7 9	-21.0	1915 12 22		
28	ペン	36	30.8	1923 7 13	-16.0	1923 12 24		
29	オロ	34	35.0	1901 7 21	-23.7	1915 12 23		
30	マン	34	34.4	1911 18 9	-10.8	1929 2 15		
31	エバ	8	33.5	1906 9 1	-8.3	1900 2 8		
32	ヴェ	13	28.3	1921 7 9	-10.6	*1919 10 15		
33	オデ	35	27.2	1911 7 13	-5.2	1907 1 24		
34	ワ	11	30.2	1900 8 8	-22.5	1910 1 9		
35	ブ	17	35.4	1928 7 16	-33.3	1929 2 10		
36	ウ	28	37.4	1928 7 15	-23.3	1929 2 11		
37	プ	30	33.3	1921 8 12	-25.2	1929 2 11		
38	ベ	8	28.9	1915 6 10	-18.7	1927 12 21		
39	ハ	8	35.8	1932 8 21	-26.0	1929 2 11		
40	チ	49	34.3	1932 8 20	-21.1	1929 2 11		
41	ユ	36	35.0	1928 7 27	-24.2	1929 2 12		
42	ベ	35	33.2	1911 7 30	-22.4	1929 11 12		
43	シ	35	34.7	1921 7 26	-17.0	1929 2 14		

番號	地名	統計年數	最高氣溫			最低氣溫		
			示度	起年月日	示度	起年月日		
44	アムステルダム	26	33.7	1932 8 19	-15.8	1929 2 14		
45	アリヨ	11	38.2	1911 7 23	-18.4	1917 2 4		
46	ブリュッセル	4	33.8	1900 7 20	-15.0	1901 2 14		
47	パ	28	38.4	1921 7 28	-15.4	1917 2 4		
48	ボル	11	39.2	1900 7 18	-13.0	1920 12 18		
49	ブル	17	41.0	1916 7 6	-17.4	1907 1 22		
50	アソ	9	41.9	1911 8 25	-6.5	1898 1 26		
51	ソフ	30	38.8	1916 7 12	-25.5	1909 2 11		
52	ナ	14	36.8	1901 7 31	-4.6	1905 2 14		
53	パ	11	45.4	1896 8 4	-0.8	1896 2 18		
54	ロ	53	40.1	1905 7 3	-9.2	1875 1 29		
55	ヴ	11	36.1	1905 7 3	-9.3	1905 1 16		
56	ミ	32	38.3	1902 7 9	-14.2	1933 12 20		
57	マ	14	42.8	1913 7 1	-10.0	1917 12 1		
58	ボ	9	41.8	1900 5 2	5.2	1911 2 11		
59	モ	6	27.8	1906 6 7	2.6	1906 1 6		
60	ア	6	32.7	1909 12 1	2.5	1911 6 1		
61	タ	8	38.5	1896 2 1	1.2	1898 6 1		
62	ケ	19	39.6	1911 7 1	-30.0	1914 1 1		
63	ト	15	32.1	1912 7 1	-13.7	1909 1 1		
64	ヴ	18	26.7	1926 8 1	-41.1	1927 2 1		
65	ノ	15	26.7	1929 8 1	-15.0	1918 2 1		
66	ダ	35	38.9	1918 8 1	-25.6	1934 2 1		
67	ニ	35	41.1	1930 7 1	-25.0	1912 1 1		
68	ワ	35	39.4	1902 7 1	-11.1	*1917 12 1		
69	チ	35	39.4	1901 7 1	-27.8	1905 2 1		
70	シ	35	43.3	1934 7 1	-27.8	1905 2 1		
71	セ	35	42.2	1913 9 1	-2.2	1913 1 1		
72	ロ	35	38.3	1913 9 1	-2.8	1932 12 1		
73	サ	20	34.4	1901 6 4	10.1	1910 2 7		
74	ハ	16	33.0	1905 5 1	-2.8	1910 1 1		
75	グ	24	38.0	1896 12 1	11.2	1895 6 1		
76	メ	9	39.7	1925 1 6	-5.4	1918 7 9		
77	リ	13	38.6	1914 12 9	19.0	1911 6 23		
78	ブ	19	36.6	1904 4 20	5.4	1928 8 13		
79	マ	11	37.2	1915 12 19	-4.0	1916 6 15		
80	イ	27	31.1	*1929 9 1	13.3	1909 2 1		
81	サン	56	42.5	1896 1 1	2.2	1890 7 1		
82	ホ	13	35.3	1926 5 28	21.5	1926 11 30		
83	シ	23	42.2	1904 12 1	2.4	1906 7 1		
84	グ	—	—	—	—	—		
85	ヤ	—	—	—	—	—		
86	バ	—	—	—	—	—		

地名	旬	一月	二月	三月	四月	五月	六月
舞水端	上旬	3.8	1.8	1.5	2.2	3.9	7.7
	中旬	2.8	1.6	1.7	2.6	4.2	9.7
	下旬	2.3	1.5	1.9	3.1	6.3	11.5
水源端	上旬	4.4	2.3	2.6	5.3	8.6	13.8
	中旬	3.5	2.1	3.5	6.6	10.1	15.3
	下旬	3.1	2.4	4.1	7.5	12.2	16.4
竹邊灣	上旬	9.6	8.2	8.5	8.1	12.2	14.2
	中旬	9.2	7.9	8.7	10.9	12.5	15.2
	下旬	8.7	8.0	9.3	11.4	13.3	16.4
長響岬	上旬	8.1	7.3	8.1	10.3	13.3	16.5
	中旬	7.6	7.3	8.5	11.4	14.4	17.7
	下旬	7.3	7.6	9.4	12.4	15.2	19.0
巨文島	上旬	11.7	10.8	11.2	11.9	13.2	15.7
	中旬	11.7	10.9	11.2	12.3	13.6	16.9
	下旬	11.1	10.7	10.8	12.8	14.6	18.1
竹島	上旬	10.0	8.4	8.3	9.6	12.0	14.2
	中旬	9.6	8.2	8.5	10.4	12.5	15.2
	下旬	8.7	7.7	9.0	10.9	13.3	16.3
於青島	上旬	7.6	4.7	4.2	5.6	8.4	13.2
	中旬	6.4	4.4	4.4	6.5	9.8	14.5
	下旬	5.2	4.2	4.8	7.8	11.6	16.4
格列飛島	上旬	6.5	3.8	3.2	4.8	7.5	13.5
	中旬	5.6	3.4	3.4	5.7	8.9	15.2
	下旬	4.6	3.1	3.9	6.8	10.5	17.1
小青島	上旬	5.2	3.7	3.7	5.4	7.9	11.9
	中旬	4.7	3.4	3.9	6.3	8.0	13.4
	下旬	3.9	3.6	4.4	7.2	10.5	14.4
大和島	上旬	—	—	—	4.3	10.0	15.3
	中旬	—	—	0.6	6.1	11.6	16.8
	下旬	—	—	2.2	8.1	13.4	18.0

七月	八月	九月	十月	十一月	十二月	年	旬
13.1	18.4	19.6	16.3	11.6	7.3	8.9	上旬
14.6	19.5	18.7	14.6	10.3	6.0		中旬
16.4	19.9	17.8	13.0	8.9	4.7		下旬
14.7	19.2	18.7	14.7	10.3	6.0	11.7	上旬
17.6	22.5	21.7	18.4	13.5	9.0		中旬
19.3	22.7	20.5	16.9	13.0	12.1		下旬
21.2	22.4	19.7	16.4	10.9	5.8	14.3	上旬
19.4	22.5	20.6	16.8	12.1	7.4		中旬
17.6	21.4	22.2	19.5	15.4	12.3		下旬
18.0	21.5	21.4	18.2	14.2	11.6	14.3	上旬
19.9	22.1	20.5	17.0	13.3	10.5		中旬
18.5	21.7	21.3	18.2	14.2	11.5		下旬
19.8	22.4	22.5	18.8	13.7	10.3	14.3	上旬
20.8	22.8	21.6	17.2	12.5	9.8		中旬
21.3	23.5	20.6	15.5	11.2	8.8		下旬
21.1	22.9	21.6	17.2	12.5	9.7	16.0	上旬
19.4	23.7	23.7	20.2	16.1	13.9		中旬
21.3	23.8	22.6	18.7	15.0	13.3		下旬
22.8	24.3	21.8	17.6	14.4	12.7	13.8	上旬
21.2	24.0	22.7	18.7	15.2	13.3		中旬
17.0	19.2	20.5	18.1	14.7	12.4		下旬
17.9	20.3	20.2	16.7	13.8	11.8	12.8	上旬
18.6	20.9	19.4	15.7	13.3	10.7		中旬
17.9	20.1	20.0	16.8	13.9	11.6		下旬
18.1	23.8	22.8	19.1	15.0	11.2	12.6	上旬
20.3	24.1	22.0	17.6	13.6	9.9		中旬
22.0	23.7	20.6	16.7	12.5	8.7		下旬
20.1	23.8	21.7	17.8	13.6	9.9	11.1	上旬
18.4	23.6	23.8	19.5	15.2	10.8		中旬
20.3	24.2	22.5	18.1	13.8	9.7		下旬
22.2	24.3	21.6	17.1	12.5	7.6	11.1	上旬
20.3	24.0	22.5	18.2	13.8	9.3		中旬
15.7	21.2	20.5	17.0	12.6	8.4		下旬
17.5	21.5	19.6	15.6	10.9	7.5	11.1	上旬
19.7	21.5	18.5	14.5	9.8	6.5		中旬
17.6	21.4	19.5	15.7	11.1	7.3		下旬
19.9	22.1	23.5	18.7	11.8	3.4	11.1	上旬
21.2	24.5	22.2	16.4	8.7	1.1		中旬
22.7	24.6	20.8	14.6	6.1	-0.6		下旬
21.3	24.3	22.2	16.5	8.8	1.3		旬

地名	名	稱	標高	東經	北緯	算入期間
中江鎮	新元義州	測候所	312.6	126 53	41 47	1915—1937
新元江	江義州	測候所	6.2	124 23	40 6	1931—1937
江陵	山陵	測候所	35.1	127 26	39 11	1905—1937
京城	京城	測候所	14.7	128 54	37 45	1912—1937
仁川	朝鮮總督府	觀測所	85.5	126 58	37 34	1908—1937
全釜	全州	測候所	68.9	126 38	37 29	1905—1937
釜木	釜山	測候所	51.2	127 9	35 49	1919—1937
大浦	釜山浦	測候所	69.2	129 2	35 6	1905—1937
旭川	樺太廳	觀測所	31.4	126 23	34 47	1905—1937
札森	樺太廳	觀測所	35.7	142 46	46 39	1906—1937
青森	旭川	測候所	111.3	142 22	43 47	1891—1937
秋田	札幌	測候所	15.1	141 22	43 4	1889—1937
仙臺	青森	測候所	3.6	140 47	40 49	1886—1937
新前	秋田	測候所	9.1	140 6	39 43	1886—1930
東橋	仙臺	測候所	38.4	140 54	38 16	1927—1937
松京	新前	測候所	6.9	139 3	37 56	1886—1937
甲本	橋本	測候所	111.7	139 4	36 24	1897—1936
津府	中央	氣象臺	4.1	139 46	35 41	1886—1937
沼古	山梨縣	測候所	610.0	137 58	36 15	1898—1934
名福	甲府	測候所	259.8	138 34	35 38	1896—1935
彦京	靜岡縣	測候所	6.0	138 51	35 6	1886—1935
大京	津縣	測候所	51.7	136 58	35 10	1891—1937
潮阪	知縣	測候所	9.7	136 16	36 3	1897—1935
境岬	福井	測候所	87.3	136 15	35 16	1893—1935
岡山	彦根	測候所	41.5	135 44	35 1	1886—1937
廣島	京都府	測候所	4.8	135 32	34 39	1883—1937
下松	立大	測候所	4.8	135 46	33 27	1913—1937
高福	岬	測候所	74.0	135 46	33 27	1913—1937
福佐	境	測候所	2.1	133 14	35 33	1886—1937
佐長	岡	測候所	8.4	133 56	34 40	1891—1930
鹿兒	廣島	測候所	29.1	132 26	34 22	1886—1937
宮島	山口縣	測候所	46.0	130 56	33 57	1886—1937
臺北	下關	測候所	31.4	132 45	33 50	1890—1937
新奉	山	測候所	40.4	133 32	33 33	1886—1937
營大	高	測候所	4.3	130 25	33 35	1891—1935
	福	測候所	11.5	130 18	33 15	1891—1930
	佐	測候所	131.5	129 53	32 44	1901—1935
	長	測候所	4.2	130 33	31 34	1886—1937
	鹿	測候所	6.8	131 26	31 55	1886—1935
	兒	測候所	8.0	121 31	25 2	1897—1936
	宮	氣象臺	214.7	125 18	43 55	1909—1937
	臺	氣象臺	43.0	123 24	41 47	1906—1937
	北京	觀象臺	2.4	122 14	40 40	1905—1936
	天口	觀象臺	95.6	121 38	38 54	1905—1937
	連	觀象臺				

標高ハ露場ノ高サナリ

番號	地名	所在地	經度	緯度	高サ
1	スピッツベルゲン Spitzbergen	ノルウエー	14 14 E	78 2 N	11.4
2	ヴェルホーヤンスク Verkhoviansk	シベリヤ	133 24 //	67 33 //	100.0
3	ウラヂオストク Vladivostok	同	131 55 //	43 7 //	16.9
4	ブラゴヴェシチェンスク Blagoveshtchensk	同	127 38 //	50 15 //	150.0
5	チタ Tchita	同	113 30 //	52 1 //	693.0
6	トムスク Tomsk	同	84 58 //	56 30 //	124.9
7	三姓 Sansing	滿洲	129 33 //	46 20 //	100.0
8	ハルビン Harbin	同	126 38 //	45 45 //	150.5
9	齊齊哈爾 Tsitsihar	同	123 49 //	47 10 //	146.0
10	滿洲里 Manchuria	同	117 26 //	49 35 //	650.3
11	北京 Peking	支那	116 28 //	39 57 //	38.0
12	香港 Hongkong	同	114 10 //	22 18 //	35.7
13	タシケント Tashkent	トルキスタン	69 18 //	41 20 //	478.3
14	チフリス Tiflis	トランスコーカサス	44 48 //	41 43 //	403.8
15	バグダード Bagdad	メソポタミヤ	44 28 //	33 21 //	38.7
16	マニラ Manila	フィリピン	120 59 //	14 35 //	14.2
17	バタヴィヤ Batavia	ジャバ	106 50 //	6 11 S	8.0
18	サイゴン Saigon	佛領印度支那	106 42 //	10 47 N	11.2
19	シンガポール Singapore	マレー	103 51 //	1 17 //	3.0
20	カルカッタ Calcutta	印度	88 23 //	22 36 //	6.4
21	コロンボ Colombo	同	79 53 //	6 54 //	7.3
22	シムラ Simla	同	77 11 //	31 6 //	2204.9
23	ボンベイ Bombay	同	72 49 //	18 54 //	11.3
24	アルハンゲルスク Archangel	ロシア	40 32 //	64 33 //	6.7
25	モスクワ Moscow	同	37 33 //	55 50 //	165.7
26	レニングラード Leningrad	同	30 16 //	59 56 //	4.8
27	ストックホルム Stockholm	スウェーデン	18 3 //	59 21 //	44.4
28	コペンハーゲン Copenhagen	デンマーク	12 36 //	55 41 //	13.0
29	オスロ Oslo	ノルウエー	10 43 //	59 55 //	24.9
30	ロンドン London	イギリス	0 19 W	51 28 //	10.4
31	マンチェスター Manchester	同	2 13 //	53 29 //	57.9
32	グラスゴー Glasgow	同	4 18 //	55 53 //	54.9
33	ダブリン Dublin	同	6 21 //	53 22 //	48.4
34	オデッサ Odessa	ロシア	31 58 E	46 58 //	65.3
35	ワルソワ Warsaw	ポーランド	21 2 //	52 13 //	89.9
36	ブダペスト Budapest	ハンガリー	19 1 //	47 31 //	129.6
37	ウィーン Vienna(Wien)	オーストリア	16 21 //	48 15 //	202.5
38	プラハ Prague	チェコスロバキヤ	14 26 //	50 5 //	197.2
39	ベルリン Berlin	ドイツ	13 18 //	52 27 //	55.0
40	ハンブルグ Hamburg	同	9 58 //	53 33 //	26.0
41	チューリッヒ Zurich	同	8 33 //	47 23 //	493.2
42	ベルン Bern	スイス	7 26 //	46 57 //	572.2
43	ジュネーブ Geneva	同	6 9 //	46 12 //	405.0

146 第二十二 世界主要ノ氣象觀測地及位置

番號	地名	所在地	經度	緯度	高サ
			度 分	度 分	米
44	アムステルダム Amsterdam	オランダ	4 53 E	52 22 N	2.7
45	リヨン Lyon	フランス	4 49 //	45 42 //	299.0
46	ブリュッセル Brussels	ベルギー	4 22 //	50 51 //	100.0
47	パリ Paris	フランス	2 29 //	48 49 //	50.3
48	ボルドー Bordeaux	同	0 30 W	44 50 //	74.0
49	ブルガス Burgas	ブルガリヤ	27 29 E	42 29 //	14.0
50	アテネ Athens	ギリシヤ	23 43 //	37 58 //	107.1
51	ソフィヤ Sofia	ブルガリヤ	23 20 //	42 42 //	550.0
52	ナポリ Napoli	イタリア	14 15 //	40 52 //	149.0
53	パレルモ Palermo	同	13 20 //	38 6 //	71.3
54	ローマ Rome	同	12 27 //	41 54 //	50.6
55	ヴェニス Venice	同	12 20 //	45 26 //	21.0
56	ミラノ Milan	同	9 11 //	45 28 //	147.1
57	マドリード Madrid	スペイン	3 41 W	40 24 //	667.0
58	ポート・サイド Port Said	スエズ	32 18 E	31 16 //	4.3
59	モンバサ Mombasa	東アフリカ	39 42 //	4 4 S	15.2
60	アディス・アベバ Addis Abeba	エチオピア	38 44 //	9 2 N	2440.0
61	タナナリヴオ Tananarivo	マダガスカル	47 32 //	18 55 //	1400.0
62	ケープ・タウン Cape Town	南ア聯邦	18 29 //	33 56 //	12.2
63	トロント Toronto	カナダ	79 24 W	43 40 //	115.5
64	ヴィクトリア Victoria	同	123 19 //	48 24 //	25.9
65	ノム Nome	アラスカ	165 24 //	64 30 //	6.7
66	ダッチ・ハーボア Dutch Harbor	同	166 32 //	53 54 //	4.0
67	ニュー・ヨーク New York	北米合衆國	74 0 //	40 43 //	95.7
68	ワシントン Washington	同	77 3 //	38 54 //	34.1
69	チャーleston Charleston	同	79 56 //	32 47 //	14.6
70	シカゴ Chicago	同	87 37 //	41 53 //	250.9
71	セント・ルイス St. Louis	同	90 12 //	38 38 //	173.2
72	ロス・アンジェルズ Los Angeles	同	118 15 //	34 3 //	103.0
73	サンフランシスコ San Francisco	同	112 26 //	37 48 //	47.3
74	ハヴァナ Havana	キューバ	82 21 //	23 8 //	24.3
75	グワテマラ Guatemala	グワテマラ	90 31 //	14 38 //	1480.0
76	メキシコ Mexico	メキシコ	99 8 //	19 26 //	2280.0
77	リオ・デ・ジャネイロ Riode Janeiro	ブラジル	43 10 //	22 54 S	61.4
78	ブエノス・アイレス Buenos Aires	アルゼンチン	58 22 //	34 36 //	25.0
79	マナオス Manaus	ブラジル	59 59 //	3 8 //	44.9
80	イキケ Iquique	チリ	70 11 //	20 12 //	9.0
81	サンチャゴ(チリ) Santiago(Chile)	同	70 42 //	33 27 //	520.0
82	ホノルル Honolulu	ハワイ	157 52 //	21 19 N	11.6
83	シドニー Sydney	オーストラリヤ	151 13 E	33 52 S	47.3
84	グワム Guam	南洋	144 35 //	13 20 N	20.4?
85	ヤップ Yap	同	138 8 //	9 29 //	31.9?
86	パース Perth	オーストラリヤ	115 51 //	31 57 S	60.0

第二十三 朝鮮内簡易ナル氣象觀測地 (昭和十三年現在) 147

地名	所名	標高	東經	北緯	開始年月
		米	度 分	度 分	年 月
京畿道					
※安木平	城島澤院島	39	127 7	36 54	1927 6
※長湖	郡燈振	66	125 47	36 56	1910 1
	威郡	7	127 5	36 59	1919 7
	警察官駐在所	—	—	—	1916 10
	郡燈	41	126 21	37 9	1909 1
※金良場	龍仁郡	80	127 12	37 14	1927 6
※水	龍農事試験場	37	126 59	37 16	1908 6
※水利	郡	49	127 1	37 17	1934 5
※驪	同	62	127 27	37 17	1915 12
	同	51	127 38	37 18	1915 12
※廣楊清	州平里浦	340	127 11	37 29	1915 12
※永金	林業試験場	39	127 30	37 29	1914 6
	始興郡	27	127 3	37 36	1933 1
	郡	10	126 56	37 38	1927 6
	郡	20	126 43	37 39	1927 6
※議政	府華陵	42	127 3	37 44	1916 1
※江光	郡	25	126 29	37 45	1918 7
※汶	郡	138	127 10	37 45	—
	郡	62	127 31	37 50	1915 7
	郡	10	126 46	37 52	1927 6
※豐	郡	14	126 28	37 52	1931 4
※長	郡	25	126 45	37 56	1916 1
※開	郡	60	126 33	37 58	1917 6
※開	郡	39	126 33	37 58	1934 5
※抱	郡	90	127 15	38 0	1927 6
※漣	同	55	127 5	38 6	1916 1
忠清北道					
永沃	同	110	127 47	36 11	1916 5
※沃	郡	115	127 35	36 19	1931 4
※報	郡	150	127 43	36 29	1916 1
※清	郡	—	127 30	36 31	1931 6
	郡	44	127 28	36 37	1913 7
※槐鎮	郡	115	127 48	36 49	1915 12
※丹	同	65	127 26	36 51	1915 7
※陰	同	125	128 19	36 56	1915 4
※忠	同	146	127 42	36 56	1931 2
	同	90	127 56	36 58	1931 4

※雨量觀測地

地名	所名	標高	東經		北緯		開始年月	
			度	分	度	分	年	月
忠境南道	州川郡	朝鮮總督府觀測所出張所	190	127 55	36 59	1917	3	
		廳	252	128 13	37 8	1914	6	
忠清南道	川山郡	同	—	—	—	1933	4	
			5	127 5	36 12	1915	7	
※鴻扶大	山餘田田川	警察官駐在所	—	—	—	1916	11	
		廳	40	126 55	36 17	1929	7	
△大大	田川	朝鮮總督府觀測所出張所	57	127 24	36 19	1933	12	
		專賣局出張所	—	127 26	36 19	1917	1	
○青島	陽院州島州	保寧郡廳	10	126 36	36 21	1918	5	
		郡廳	100	126 49	36 27	1929	7	
○飛格瓮	致列飛	朝鮮總督府觀測所出張所	26	127 18	36 36	1916	1	
		廳	29	126 40	36 36	1918	7	
×禮溫	山山郡	朝鮮總督府觀測所出張所	107	125 33	36 38	1910	1	
		廳	75	126 0	36 39	1909	1	
○天成唐	昌原郡	郡廳	20	127 12	36 27	1933	12	
		朝鮮總督府觀測所出張所	50	126 51	36 41	1933	4	
全羅北道	牙山郡	朝鮮總督府觀測所出張所	18	127 0	36 47	1918	7	
		廳	36	126 27	36 47	1915	7	
※淳南	同	朝鮮總督府觀測所出張所	38	127 9	36 48	1929	7	
		廳	—	127 8	36 55	1916	1	
※高北	同	朝鮮總督府觀測所出張所	8	126 38	36 58	1919	7	
		廳	81	127 8	35 22	1931	4	
※雲峰	同	朝鮮總督府觀測所出張所	97	127 23	35 24	1915	7	
		廳	40	126 42	35 26	1918	7	
※南原	同	雲峰公立尋常小學校	456	127 32	35 26	1938	7	
		警察官駐在所	455	127 32	35 27	1930	12	
※葛魯	潭壇州	公立尋常小學校	126	127 10	35 32	1938	7	
		同	—	127 33	35 32	1938	7	
※井苗	同	朝鮮總督府觀測所出張所	21	126 52	35 34	1916	6	
		東出浦公立尋常小學校	15	126 41	35 35	1938	7	
※長古	同	郡廳	225	127 17	35 37	1916	1	
		同	430	127 31	35 38	1930	5	
※扶鎮	同	永元水利組合	20	126 49	35 37	1938	3	
		郡廳	50	126 45	35 43	1931	4	
※金	同	同	290	127 26	35 47	1916	1	
		同	28	126 53	35 47	1916	7	

※雨量觀測地 △1935年11月4日停止 ○1938年1月1日ヨリ
簡易氣象觀測開始 ×1938年6月ヨリ簡易氣象觀測開始

地名	所名	標高	東經		北緯		開始年月	
			度	分	度	分	年	月
※完州郡	所陽面	水原高等農林學校演習林	—	—	—	1931	1	
		所陽公立小學校	—	127 14	35 51	1936	4	
※完州郡	所助林面	東山農事株式會社出張所	—	—	—	1921	4	
		道農事試驗場	7	126 58	35 55	1928	1	
※裡益	山郡五山面	農事試驗場南餅支場	—	—	—	1930	12	
		警察官駐在所	—	—	—	1913	1	
※完州郡	高山面	警察官駐在所	—	—	—	1913	1	
		警察官駐在所	—	127 17	35 57	1913	1	
※完州郡	東上面	不二農村產業組合	1	126 39	35 57	1934	8	
		公立尋常小學校	300	127 29	35 57	1938	7	
※龍臨郡	潭波山	公立尋常小學校	—	126 52	35 59	1908	1	
		二葉社農場	3	126 43	35 59	1914	6	
※茂茂	朱朱山	郡廳	190	127 40	36 0	1916	1	
		北海道大學演習林	191	127 40	36 0	1926	1	
※礪錦	於於	第一公立尋常小學校	30	127 4	36 3	1938	7	
		郡廳	163	127 30	36 6	1915	2	
※秋	富	燈臺	61	125 58	36 8	1912	3	
		公立尋常小學校	262	127 28	36 11	1938	7	
全羅南道	島歸浦	燈臺	44	126 15	33 7	1915	9	
		西歸浦公立尋常小學校	15	126 34	33 14	1933	9	
※西墓	瑟	大靜公立尋常小學校	20	126 15	33 14	1937	9	
		公立尋常小學校	85	126 25	33 15	1937	9	
※中表	同	同	12	126 50	33 19	1937	9	
		翰林西公立尋常小學校	5	126 16	33 25	1933	9	
※翰城	林山	城山浦西公立尋常小學校	15	126 55	33 27	1933	9	
		公立尋常小學校	10	126 45	33 33	1937	9	
※金巨	文只	燈臺	69	127 19	34 0	1909	1	
		朝鮮總督府觀測所出張所	96	126 36	34 6	1909	4	
※黑竹	山龍	島島島島	84	125 6	34 6	1921	9	
		同	85	125 51	34 13	1909	4	
※魚莞	下	郡廳	93	126 29	34 17	1910	10	
		郡廳	35	126 45	34 18	1919	7	
※所海	同	郡廳	48	126 6	34 19	1909	3	
		同	82	127 48	34 25	1911	10	
※高珍	同	同	27	126 36	34 34	1915	7	
		同	48	127 17	34 36	1919	7	
※康	同	同	55	126 46	34 38	1919	7	
		同	33	126 46	34 38	1929	7	

※雨量觀測地

地名	所名	標高	東經	北緯	開始年月
※長紅麗寶七	興島水城島	31	126 54	34 41	1929 6
	土燈郡	85	125 13	34 43	1932 2
	同	35	127 44	34 44	1919 7
	朝鮮總督府觀測所出張所	157	127 5	34 46	1916 10
		103	125 47	34 47	1909 3
※靈筏順光綾	巖橋天陽州	17	126 42	34 48	1929 6
	郡公立小學校	5	127 20	34 51	1938 1
	同	18	127 29	34 57	1914 6
	東京帝大全羅南道演習林	13	127 35	34 58	1929 6
	公立小學校	30	126 58	34 59	1938 1
※羅南和咸智	州平順平島	15	126 43	35 2	1915 12
	郡公立小學校	14	126 51	35 2	1938 1
	郡	75	126 59	35 4	1929 7
	同	9	126 31	35 4	1916 1
	公立小學校	10	126 13	35 4	1938 1
※住光松求	巖州汀禮	57	127 14	35 4	1938 1
	住巖面事務所	43	126 55	35 9	1913 9
	道農事試驗場	30	126 48	35 9	1938 1
	公立小學校	38	127 28	35 12	1915 11
	郡	35	126 31	35 16	1914 6
※靈谷潭長	光城陽城	66	127 17	35 17	1929 7
	同	45	126 59	35 19	1916 3
	同	58	126 48	35 19	1916 1
※慶尙北道	道郡	60	128 42	35 38	1927 6
※清玄高雲陽	道郡	37	128 27	35 42	1933 5
	達城郡玄風面事務所	80	128 16	35 44	1927 6
	郡	120	128 56	35 44	1935 12
	清道郡雲門面事務所	140	129 26	35 47	1935 12
	慶州郡陽北面事務所	50	128 44	35 48	1927 6
※慶月達城解顏	山背面	30	128 32	35 49	1935 12
	達城郡月背面事務所	—	—	—	1917 6
	道農事試驗場	30	128 27	35 50	1936 1
	高靈郡茶山面事務所	40	129 13	35 51	1914 6
	郡	45	128 43	35 52	1936 1
※安伽多安	心泉斯康	120	128 10	35 53	1935 12
	慶山郡安心面事務所	40	128 28	35 53	1935 12
	星州郡伽泉面事務所	40	128 28	35 53	1935 12
	達城郡多斯面事務所	12	129 14	35 59	1934 7
	水利組合				

※雨量觀測地

地名	所名	標高	東經	北緯	開始年月
※星永川郡	州郡	38	128 17	35 55	1916 1
※永永知倭	郡	62	128 53	35 56	1933 1
	水利組	80	128 56	35 58	1916 6
	郡	138	128 2	35 59	1933 5
	金泉郡知禮面事務所	40	128 21	35 59	1927 6
	漆谷郡	2	129 22	36 2	1918 7
※浦東新長紫	海	—	—	—	—
	項面寧岬陽	120	128 48	36 3	1936 1
	迎日郡	31	129 34	36 5	1909 1
	ミツワ農場	140	129 3	36 5	1936 1
	永川郡新寧面事務所	36	128 26	36 6	1933 5
	燈臺	80	128 7	36 7	1915 12
	永川郡紫陽面事務所	140	128 1	36 7	1936 1
※仁金代龜義軍	同泉項尾興威	60	128 20	36 8	1935 12
	漆谷郡仁同面事務所	117	128 43	36 10	1933 5
	郡	100	128 34	36 14	1927 6
	善和府牟洛	58	128 18	36 14	1915 7
	山陸南西東	320	128 54	36 17	1933 5
	同	250	129 4	36 20	1935 12
	青松郡西面事務所	240	127 58	36 20	1936 2
	青松郡南面事務所	46	128 18	36 21	1933 5
	尙州郡牟西面事務所	85	128 42	36 21	1915 12
	尙州郡洛東面事務所	67	128 22	36 23	1932 5
※義城郡安溪	城郡	50	128 10	36 25	1915 12
※義尙點盈	面事務所	180	128 46	36 25	1936 2
	朝鮮總督府觀測所出張所	20	129 22	36 25	1918 7
	義城郡燕谷面事務所	195	129 3	36 26	1914 6
	郡	140	128 54	36 27	1935 12
※青吉一眞寧臨	松安直寶海河	120	128 40	36 29	1935 12
	同	179	129 3	36 32	1933 5
	安東郡吉安面事務所	20	129 25	36 32	1936 1
	安東郡一直面事務所	120	128 51	36 32	1935 12
	青松郡眞寶面事務所	100	128 23	36 33	1936 1
	盈德郡寧海面事務所	180	129 8	36 33	1936 1
	安東郡寧河面事務所	92	128 44	36 34	1916 1
	安東郡豐川面事務所	90	128 31	36 34	1936 3
※知石安豐永店	保保東川順村	100	128 14	36 35	1935 12
	體泉郡知保面事務所	83	128 12	36 36	1933 5
	英陽郡右保面事務所				
	郡				
	開慶郡永順面事務所				
	開慶郡月西南面事務所				

※雨量觀測地

地名	所名	標高	東經		北緯		開始年月	
			度	分	度	分	年	月
※ 龍山	岩北泉陽安	180	128	0	36	36	1936	1
※ 醴英禮	同	100	128	16	36	39	1935	12
※ 開平	慶恩里	100	128	28	36	39	1927	6
※ 下首才	同	225	129	8	36	40	1915	12
※ 榮豐	州基城	140	128	49	36	41	1935	12
※ 乃春	州基城	175	128	7	36	44	1916	1
※ 浮石	州基城	140	128	40	36	44	1936	1
※ 奉化	州基城	180	128	27	36	45	1935	12
※ 陵島	州基城	410	129	12	36	46	1936	2
※ 南道	州基城	320	128	58	36	49	1936	1
※ 欲南	州基城	150	128	38	36	50	1914	6
※ 巨統	州基城	210	128	32	36	52	1935	12
※ 三	州基城	280	128	44	36	53	1927	6
※ 固牧	州基城	310	128	55	36	56	1935	12
※ 河泗	州基城	280	128	39	36	59	1935	12
※ 班	州基城	500	129	4	37	3	1926	7
※ 馬晉	州基城	40	130	54	37	29	1919	7
※ 東金	州基城	—	128	59	36	56	1926	8
※ 咸	州基城	—	128	16	34	38	1935	7
※ 德丹	州基城	35	127	54	34	50	1930	9
※ 進漆	州基城	—	128	35	34	51	1935	7
	州基城	5	128	25	34	51	1919	7
	州基城	—	128	4	34	55	1935	6
	州基城	15	128	19	34	58	1930	9
	州基城	52	129	6	35	3	1909	1
	州基城	3	127	45	35	4	1915	7
	州基城	12	128	6	35	5	1930	9
	州基城	—	128	16	35	10	1935	5
	州基城	9	128	33	35	11	1915	7
	州基城	5	128	5	35	12	1917	4
	州基城	15	129	5	35	12	1930	9
	州基城	9	128	53	35	14	1930	9
	州基城	35	128	25	35	14	1930	9
	州基城	—	127	50	35	16	1935	5
	州基城	—	127	57	35	18	1935	5
	州基城	—	128	44	35	18	1935	5
	州基城	—	128	31	35	18	1935	5

※雨量觀測地

地名	所名	標高	東經		北緯		開始年月	
			度	分	度	分	年	月
※ 宜梁	寧山	13	128	16	35	19	1916	12
※ 三	寧山	15	129	3	35	20	1916	1
※ 三	寧山	—	128	50	35	24	1935	5
※ 馬	寧山	—	128	7	35	24	1935	5
	寧山	—	127	40	35	24	1937	8
※ 山	清山	122	127	53	35	25	1916	12
※ 靈新	清山	—	128	32	35	27	1935	5
※ 梁山	清山	—	128	19	35	28	1935	5
※ 密	清山	220	128	59	35	29	1923	12
	清山	16	128	45	35	29	1916	1
※ 蔚通	蔚通	44	129	27	35	30	1909	6
※ 咸昌	蔚通	—	129	5	35	29	1937	6
※ 蔚	蔚通	169	127	44	35	31	1915	2
	蔚通	98	128	30	35	32	1914	6
	蔚通	25	129	19	35	33	1918	7
※ 方草	魚津	23	129	26	35	30	1938	5
※ 九	魚津	—	128	16	35	33	1935	5
※ 栢	魚津	—	128	37	35	33	1937	7
※ 陝	魚津	—	127	38	35	33	1937	8
	魚津	40	128	9	35	34	1915	12
※ 彥	陽川	—	129	7	35	34	1935	5
※ 榆	陽川	—	128	46	35	34	1937	7
※ 山	陽川	—	128	53	35	35	1937	7
※ 大	陽川	—	128	28	35	37	1937	7
※ 栗	陽川	—	128	22	35	37	1937	7
※ 勸安	彬義	—	128	4	35	38	1937	8
※ 居	彬義	—	127	49	35	38	1935	5
※ 西	彬義	199	127	55	35	41	1914	6
※ 治	彬義	—	127	41	35	41	1937	8
	彬義	—	128	10	35	42	1937	8
※ 北	上陽	—	127	49	35	46	1937	8
※ 慈	上陽	—	127	55	35	48	1937	8
※ 海	上陽	—	128	6	35	48	1937	8
※ 勿	上陽	8	129	1	35	18	1931	10
※ 黃	印	83	124	43	37	46	1909	2
※ 小	印	75	126	10	37	54	1916	6
※ 延	印	13	125	22	37	56	1915	7
※ 馬	印	—	—	—	—	—	—	—

※雨量觀測地

地名	所名	標高	東經	北緯	開始年月
※延白郡銀川面州	警察官駐在所	—	—	—	1914 12
※海州川	道農事試驗場	—	125 43	38 3	1913 6
○金川	朝鮮總督府觀測所出張所	30	126 29	38 9	1933 4
※戰寧郡下柳面新院淵	警察官駐在所	—	—	—	1916 10
長淵	郡廳	30	125 6	38 15	1918 7
※夢新載信松	朝鮮總督府觀測所出張所	8	124 47	38 9	1938 1
※金南	浦川寧川郡	52	126 26	38 16	1915 12
※新載信松	同	30	125 37	38 24	1914 6
※信松	同	—	—	—	1933 4
※松	同	—	—	—	1933 4
※瑞新沙安股	同	98	126 10	38 27	1916 1
※里	同	60	126 32	38 30	1914 6
※安股	農事試驗場出張所	18	125 45	38 30	1932 7
※岳栗	郡廳	—	—	—	1933 4
※同	同	28	125 12	38 31	1919 7
※西姉黃遂谷	燈臺	94	124 46	38 33	1909 6
△※妹	郡廳	34	124 58	38 40	1937 12
※安南道	同	18	125 47	38 47	1916 1
※鎮鎮廣中龍	同	—	—	—	1933 4
※鎮鎮廣中龍	同	157	126 40	38 47	1915 7
※鎮鎮廣中龍	府富田農場所	9	125 24	38 44	1915 12
※鎮鎮廣中龍	專賣局出張所	—	125 18	38 44	1914 5
※鎮鎮廣中龍	郡廳	—	125 12	38 44	1909 9
※鎮鎮廣中龍	同	33	125 48	38 52	1933 7
※鎮鎮廣中龍	同	25	125 21	38 52	1933 7
※鎮鎮廣中龍	農事試驗場出張所	—	—	—	1935 3
※鎮鎮廣中龍	郡廳	20	125 28	38 58	1933 7
※鎮鎮廣中龍	警察官駐在所	—	—	—	1917 4
※鎮鎮廣中龍	社倉森林保護區	—	—	—	1926 8
※鎮鎮廣中龍	道農事試驗場	18	125 50	39 0	1918 1
※鎮鎮廣中龍	郡廳	45	126 6	39 9	1933 7
※鎮鎮廣中龍	同	253	126 53	39 9	1914 6
※鎮鎮廣中龍	同	58	126 13	39 15	1915 7
※鎮鎮廣中龍	平原郡廳	66	125 36	39 18	1916 6
※鎮鎮廣中龍	郡廳	60	125 56	39 25	1915 11
※安州郡立石面新里州	明治礦業株式會社安州炭礦	—	125 28	39 29	1925 11
安州	郡廳	32	125 40	39 37	1914 6

※雨量觀測地 ○1937年12月1日ヨリ簡易觀測開始
 △1936年5月ヨリ簡易觀測開始

地名	所名	標高	東經	北緯	開始年月
※孟山郡	郡廳	225	126 30	39 39	1933 7
※孟山郡	同	67	125 58	39 40	1933 7
※孟山郡	警察官駐在所	—	—	—	1916 11
※孟山郡	郡廳	135	126 19	39 46	1915 7
※孟山郡	同	193	126 33	39 50	1915 1
※寧邊郡	新城警察官駐在所	420	126 53	39 56	1923 12
※寧邊郡	大興警察官駐在所	585	126 56	40 5	1936 12
平安北道	燈臺	102	124 35	39 26	1909 3
※大定博鐵宜	郡廳	22	125 12	39 40	1914 6
※博鐵宜	同	—	—	—	1935 6
※宜	同	30	124 40	39 46	1916 6
※宜	同	—	—	—	1935 6
※寧車泰龍	農業學校	—	—	—	1935 6
※龍	農事試驗場出張所	—	124 43	39 51	1932 1
※龍	郡廳	60	125 30	39 55	1916 1
※龍	郡廳	6	124 22	39 56	1931 1
※龍	郡廳	—	—	—	1935 4
※雲龜大熙義	郡廳	102	125 48	39 58	1915 7
※雲龜大熙義	同	101	125 15	39 59	1916 1
※雲龜大熙義	郡廳	—	125 45	40 13	1902 3
※雲龜大熙義	郡廳	140	126 17	40 10	1914 6
※雲龜大熙義	原蠶種製造所	20	124 36	40 11	1923 5
※雲龜大熙義	新豐警察官駐在所	330	126 37	40 17	1930 11
※雲龜大熙義	柳面警察官駐在所	220	125 50	40 27	1936 12
※雲龜大熙義	新昌警察官駐在所	635	126 47	40 29	1936 12
※雲龜大熙義	化京警察官駐在所	515	126 23	40 30	1936 11
※雲龜大熙義	郡廳	67	125 3	40 30	1915 7
※雲龜大熙義	前川警察署	430	126 30	40 35	1925 12
※雲龜大熙義	郡廳	180	125 41	40 41	1937 7
※雲龜大熙義	同	—	—	—	1935 6
※雲龜大熙義	同	—	—	—	1935 6
※雲龜大熙義	同	190	125 48	40 50	1914 6
※雲龜大熙義	道農事試驗場出張所	318	126 36	40 58	1917 5
※雲龜大熙義	警察署	190	126 17	41 09	1937 8
※雲龜大熙義	七坪警察官駐在所	660	126 56	41 10	1937 7
※雲龜大熙義	郡廳	—	—	—	1935 6
※雲龜大熙義	同	535	127 4	41 25	1915 7
※雲龜大熙義	同	330	126 39	41 28	1914 6

※雨量觀測地

地名	所名	標高	東經	北緯	開始年月
		米	度分	度分	年 日
江原道					
※平蔚	警察官駐在所	15	129 26	36 44	1938 1
※蔚州	警察官駐在所	10	129 24	36 59	1916 6
※寧邊	警察官駐在所	34	129 26	37 4	1910 12
※臨津	警察官駐在所	207	128 28	37 11	1918 7
※酒井	同	5	129 21	37 14	1937 8
※三陟	警察官駐在所	248	128 16	37 16	—
※原州	警察官駐在所	650	128 57	37 20	1937 1
※平康	同	128	127 57	37 21	1914 6
※旌善	同	295	128 24	37 22	1915 6
※橫城	警察官駐在所	307	128 40	37 23	1915 4
※三陟	警察官駐在所	410	128 10	37 25	1926 6
※臨津	同	12	129 10	37 26	1919 7
※珍富	警察官駐在所	145	127 59	37 29	1915 2
※道州	警察官駐在所	498	128 51	37 29	1938 5
※旌善	同	520	128 34	37 38	1937 10
※平康	公立尋常小學校	767	128 42	37 41	1935 1
※洪注	警察官駐在所	498	128 51	37 29	1926 6
※文津	郵便所	525	128 33	37 36	1936 12
※春川	警察官駐在所	130	127 54	37 41	1916 1
※麟蹄	警察官駐在所	40	128 50	37 54	1918 7
※襄陽	道農事試驗場	154	127 42	37 54	1913 6
※華川	警察官駐在所	300	128 20	37 57	1926 6
※楊口	同	220	128 10	38 4	1914 6
※鐵原	同	—	—	—	1933 10
※麟蹄	同	113	127 43	38 6	1916 1
※金化	同	—	—	—	1933 10
※金化	警察官駐在所	230	127 12	38 15	1915 7
※金化	警察官駐在所	315	128 12	38 15	1926 11
※金化	警察官駐在所	260	127 10	38 17	1935 3
※金化	同	228	127 27	38 18	1917 4
※金化	警察官駐在所	8	128 28	38 23	1937 8
※金化	同	265	127 37	38 25	1937 8
※金化	同	380	127 18	38 25	1937 8
※金化	同	158	128 17	38 26	1937 4
※金化	同	115	126 53	38 29	1915 2
※金剛山	警察官駐在所	490	128 3	38 37	1934 7
※金剛山	警察官駐在所	540	128 4	38 37	—
※金剛山	普德窟茶店	900	128 5	38 38	1934 7

※雨量觀測地

地名	所名	標高	東經	北緯	開始年月
		米	度分	度分	年 月
金剛山	久米山莊	1500	128 6	38 39	1937 8
※鶴洗	警察官駐在所	4	127 46	39 1	1937 9
※金化	道農事試驗場	565	127 21	38 38	1936 12
※平康	警察官駐在所	240	127 48	38 32	1936 12
※平康	警察官駐在所	220	127 9	38 37	1923 11
高城	郡廳	9	128 19	38 40	1919 7
水源	燈臺	41	128 22	38 41	1909 4
金剛山	外金剛森林保護區	90	128 11	38 41	1922 11
淮陽	郡廳	345	127 36	38 42	1914 6
※淮陽	上北警察官駐在所	520	127 42	38 52	1926 7
通川	郡廳	28	127 54	38 54	1916 6
※伊川	警察官駐在所	575	127 13	38 55	1936 12
※淮陽	警察官駐在所	—	—	—	1926 8
※麟蹄	警察官駐在所	—	—	—	1926 8
咸鏡南道					
※安邊	郡廳	30	127 32	39 3	1930 6
※德源	警察官駐在所	—	127 22	39 10	1916 12
※麗川	燈臺	67	127 38	39 14	1909 5
※文川	郡廳	15	127 19	39 19	1930 6
※高原	同	25	127 15	29 26	1930 6
※高原	警察官駐在所	—	127 14	39 26	1916 12
※永興	郡廳	20	127 14	39 33	1915 7
※永興	郵便所	170	126 50	39 37	1936 11
※定平	郡廳	20	127 23	39 47	1930 6
※長興	道農事試驗場	33	127 29	39 59	1910 1
馬養	燈臺	67	128 13	40 0	1915 9
※洪新	郡廳	20	127 58	40 2	1916 6
※北利	同	108	127 33	40 11	1915 12
※北利	同	60	128 19	40 15	1917 4
※北利	同	12	128 37	40 20	1930 6
長津	面事務所	1071	127 16	40 23	1936 9
端川	面事務所	18	128 54	40 28	1915 7
新興	面事務所	1250	127 38	40 30	1936 9
豐山	同	1200	128 1	40 42	1936 9
豐山	同	600	128 29	40 46	1936 9
※豐山	警察官駐在所	1130	127 57	40 48	1936 11
※豐山	郡廳	1150	128 10	40 49	1916 6
※豐山	面事務所	1035	127 59	40 54	1936 9
※長津	郡廳	950	127 10	40 54	1914 6

※雨量觀測地

地名	所名	標高	東經	北緯	開始年月	
		米	度分	度分	年	月
※ 豐山郡龍耳面因坪里	警察官駐在所	950	128 4	40 56	1936	11
※ 長津郡北面大興里	北面警察官駐在所	833	127 18	40 58	1937	7
※ 長津郡內面東門巨里	警察官駐在所	990	127 8	40 58	1930	11
端川郡北斗面大新里	面事務所	950	128 54	41 0	1936	9
甲山郡	郡廳	810	128 18	41 5	1914	6
甲山郡鎮東面銅店里	警察官駐在所	1450	128 36	41 5	1936	9
三惠山鎮	郡廳	1025	128 3	41 11	1919	7
※ 甲山郡雲興面鳳凰里	警察官駐在所	690	128 17	41 13	1931	12
三水郡新坡面新聖坡里	面事務所	1032	128 31	41 18	1937	6
※ 甲山郡曹天西保田里	警察官駐在所	560	127 47	41 25	1936	9
咸鏡北道	警察官駐在所	760	128 18	41 31	1937	6
※ 咸鏡北道 城津郡鶴城面	農城苗圃	—	—	—	1938	5
※ 舞水郡	燈臺	81	129 43	40 50	1911	8
吉州郡	郡廳	129	129 20	40 58	1919	7
明川郡	同	147	129 28	41 12	1915	7
咸鏡北道 鏡城郡朱南面林浦洞	湯水坪警察官駐在所	380	129 22	41 22	1927	11
※ 茂山郡三社面山羊臺	警察官駐在所	1290	128 51	41 24	1935	6
阿間面	種羊場	557	—	—	1935	8
※ 吉州郡日島	島內森林保護區溪水分區	1720	128 53	41 17	1938	5
※ 社面北嶺	延岩森林保護區	—	128 48	41 34	1938	5
※ 茂山郡三社面延岩	道農事試驗場	8	129 41	41 39	1910	2
鏡城郡	郡廳	—	—	—	—	—
清津	燈臺	55	129 51	41 46	1911	8
※ 茂山郡三社面樞坪洞	警察官駐在所	855	128 53	41 49	1936	11
※ 茂山郡延社面	警察署	705	129 1	41 54	1937	11
※ 茂山郡三長面農事洞	警察官駐在所	850	128 42	42 2	1937	6
富寧郡	郡廳	180	129 43	42 4	1915	7
※ 茂山郡三長面	郵便所	560	129 0	42 5	1937	6
大草島	燈臺	103	130 16	42 8	1935	12
茂山郡三社面	延岩山農指導區	470	129 13	42 14	1914	6
卵島	燈臺	39	130 32	42 41	1934	1
會龍溪	寧寧郡廳	248	129 45	42 26	1917	4
龍鍾慶	道牧羊廳	500	130 0	42 28	1935	9
慶源城	郡廳	49	129 48	42 46	1914	6
源城	同	83	130 9	42 49	1918	7
源城	同	83	129 59	42 57	1919	7
滿洲國間島	龍井街公署	253	129 24	42 46	1907	9

※ 雨量觀測地

地 理 部

日本				全 國			
經 度 / 極 點		緯 度 / 極 點		經 度 / 極 點		緯 度 / 極 點	
方 位	地 名	東 經	北 緯	方 位	地 名	東 經	北 緯
極 東	千島國占守郡占守島東端	156 31	20 25	極 南	小笠原島沖ノ島南端	156 31	20 25
極 西	臺灣高雄州澎湖郡花嶼西端	119 18	50 55	極 北	千島國占守郡阿頼度島北端	119 18	50 55

朝 鮮			
經 度 / 極 點		緯 度 / 極 點	
方 位	地 名	東 經	北 緯
極 東	鬱陵島東端	130 57	33 7
極 西	平北龍川郡薪島面馬鞍島西端	124 11	43

第二 東亞主要地ノ經緯度

地 名	東 經	北 緯	測 點	地 名	東 經	北 緯	測 點
日 本				本 國			
大網根	142 46	46 39	觀測所	東京	139 45	35 39	天文臺(麻布)
泊走	144 16	44 1	中通町	東舞鶴	136 4	35 39	氣比陣宮側
根室	145 35	43 20	電信分局	舞鶴濱	135 23	35 29	鶴守府文庫
札幌	141 21	43 4	北海道廳	横濱	139 38	35 27	大松久保
函館	140 43	41 46	海軍炭庫	名古屋	136 58	35 10	測候所
青森	140 46	40 50	公園西方	京都	135 46	35 1	御苑内舊測候所
宮古	141 58	39 38	宮古川口	岡田	138 24	34 58	紺屋町裏
釜石	141 54	39 16	電信分局	神戸	135 11	34 41	標時線所在地
水澤	141 8	39 8	緯度觀測所	大阪	135 31	34 41	城内天守臺
仙臺	140 53	38 15	愛宕山	岡山	133 56	34 40	測候所
新潟	139 2	37 56	新日和山	廣島	132 27	34 24	電信分局
宇都宮	139 53	36 34	八幡山	吳	132 33	34 14	鶴守府測器庫
銚子	140 50	35 44	舊測候所	和歌山	135 10	34 14	測候所

地 名	東 經	北 緯	測 點	地 名	東 經	北 緯	測 點
日 本				本 國			
嚴德	129 17	34 12	電信分局	長崎	129 52	32 44	鍋冠山所
原島	134 33	34 5	西新町	宮崎	131 26	31 55	測候所
下關	130 56	33 57	測候所	鹿兒島	130 34	31 36	電信分局
松山	132 46	33 50	電信分局	那霸	127 40	26 13	電博測候所
高知	133 32	33 33	公園	臺北	121 31	25 2	測候所
熊本	130 42	32 48	舊縣令邸	臺南	120 13	23 0	測候所
滿 洲 國				中 華 民 國			
新京	125 18	43 55	測候所	營口	122 14	40 40	測候所
龍井	129 24	42 46	日本總領事館	大連	121 38	38 54	觀測所
奉天	123 24	41 46	測候所	旅順	121 16	38 47	測候所
中 華 民 國				西 伯 利 亞 及 呂 宋			
天津	117 9	39 9	測候所	宜漢	111 16	30 42	一
北京	116 28	39 54	測候所	沙市	114 17	30 35	測候所
威海衛	121 30	37 34	測候所	重慶	112 15	30 18	一
青島	122 9	37 30	測候所	廈門	104 15	29 50	一
徐家匯	120 19	36 4	測候所	香港	118 5	24 27	一
上海	121 26	31 12	天文臺		114 10	22 18	一
	121 30	31 15	測候所				
浦鹽斯德	131 54	43 7	觀測所	馬尼刺	120 59	14 35	氣象臺

廳名	所在地	東經	北緯	標高	廳名	所在地	東經	北緯	標高
京畿道 三府二十四郡 二邑二百三十四面					忠清南道 一府十四郡 一四邑百七十面				
京畿道	京畿府	126 59	37 34	32	忠清南道	大田府	127 41	36 56	147
京畿道	京畿府	126 37	37 28	13	忠清南道	大田府	127 26	36 51	65
京畿道	京畿府	126 58	37 34	36	忠清南道	大田府	127 56	36 58	90
京畿道	京畿府	126 54	37 31	10	忠清南道	大田府			
京畿道	京畿府	127 13	37 17	49	忠清南道	大田府			
京畿道	京畿府	127 53	36 59	7	忠清南道	大田府			
京畿道	京畿府	127 16	37 1	40	忠清南道	大田府			
京畿道	京畿府	127 12	37 14	80	忠清南道	大田府			
京畿道	京畿府	127 21	37 17	60	忠清南道	大田府			
京畿道	京畿府	126 42	37 37	20	忠清南道	大田府			
京畿道	京畿府	126 29	37 45	40	忠清南道	大田府			
京畿道	京畿府	126 47	37 51	10	忠清南道	大田府			
京畿道	京畿府	126 33	37 58	39	忠清南道	大田府			
京畿道	京畿府	127 12	37 54	90	忠清南道	大田府			
京畿道	京畿府	127 4	38 6	55	忠清南道	大田府			
京畿道	京畿府	127 16	37 29	40	忠清南道	大田府			
京畿道	京畿府	127 30	37 29	42	忠清南道	大田府			
京畿道	京畿府	127 31	37 50	60	忠清南道	大田府			
京畿道	京畿府	127 31	37 50	60	忠清南道	大田府			
京畿道	京畿府	127 38	37 18	45	忠清南道	大田府			
京畿道	京畿府	126 45	37 56	27	忠清南道	大田府			
忠清北道 十二邑百四面					全羅北道 二府十四郡 四邑百七十二面				
忠清北道	清州府	127 29	36 38	44	全羅北道	全羅北府	127 9	35 49	38
忠清北道	清州府	127 47	36 11	110	全羅北道	全羅北府	126 43	35 59	12
忠清北道	清州府	127 35	36 19	115	全羅北道	全羅北府	126 43	35 59	7
忠清北道	清州府	127 43	36 29	150	全羅北道	全羅北府	126 57	35 56	13
忠清北道	清州府	127 29	36 38	44	全羅北道	全羅北府	127 9	35 49	38
忠清北道	清州府	127 47	36 49	115	全羅北道	全羅北府	126 53	35 48	18
忠清北道	清州府	128 13	37 8	254	全羅北道	全羅北府	126 53	35 48	18
忠清北道	清州府	128 19	36 56	129	全羅北道	全羅北府	126 42	35 26	60
					全羅北道	全羅北府	126 51	35 34	27
					全羅北道	全羅北府	127 29	36 6	163
					全羅北道	全羅北府	127 25	35 47	290
					全羅北道	全羅北府	127 23	35 24	96

本表中經緯度及標高ハ朝鮮地誌資料ニ依ル郡島廳所在地名ハ行政區劃タル府邑面名ヲ用フ

廳名	所在地	東經	北緯	標高	廳名	所在地	東經	北緯	標高
全羅南道 二府二十一郡一島 八邑二百四十四面					慶尙南道 二府十九郡 十邑二百三十三面				
全羅南道	光州府	126 55	35 9	45	慶尙南道	釜山府	129 2	35 6	1
全羅南道	光州府	126 23	34 47	10	慶尙南道	釜山府	129 2	35 6	20
全羅南道	光州府	126 23	34 47	10	慶尙南道	釜山府	128 33	35 11	27
全羅南道	光州府	126 43	35 2	15	慶尙南道	釜山府	129 19	35 33	25
全羅南道	光州府	126 59	35 4	75	慶尙南道	釜山府	129 5	35 12	15
全羅南道	光州府	127 17	35 17	66	慶尙南道	釜山府	128 30	35 32	98
全羅南道	光州府	126 59	35 19	45	慶尙南道	釜山府	128 6	35 5	12
全羅南道	光州府	127 44	34 44	35	慶尙南道	釜山府	127 45	35 4	20
全羅南道	光州府	126 31	33 31	17					
全羅南道	光州府	126 31	35 16	35					
全羅南道	光州府	126 55	35 9	43					
全羅南道	光州府	127 35	34 58	13					
全羅南道	光州府	127 17	34 36	48					
全羅南道	光州府	127 5	34 46	160					
全羅南道	光州府	126 46	34 38	70					
全羅南道	光州府	126 36	34 34	27					
全羅南道	光州府	126 48	35 19	60					
全羅南道	光州府	127 28	35 12	38					
全羅南道	光州府	126 54	34 41	30					
全羅南道	光州府	126 45	34 18	35					
全羅南道	光州府	126 46	34 38	55					
全羅南道	光州府	127 29	34 57	18					
全羅南道	光州府	126 42	34 48	40					
慶尙北道 一府二十二郡一島 八邑二百四十八面					慶尙南道 二府十九郡 十邑二百三十三面				
慶尙北道	安東府	127 17	37 37	225	慶尙南道	大邱府	128 36	35 52	38
慶尙北道	安東府	127 8	35 22	85	慶尙南道	大邱府	128 36	35 52	40
慶尙北道	安東府	127 40	36 0	190	慶尙南道	大邱府	128 35	35 38	38
慶尙北道	安東府	127 31	35 39	406	慶尙南道	大邱府	128 35	35 38	38
慶尙北道	安東府				慶尙南道	大邱府	128 44	35 49	55
慶尙北道	安東府				慶尙南道	大邱府	128 56	35 58	80
慶尙北道	安東府				慶尙南道	大邱府	129 13	35 51	39
慶尙北道	安東府				慶尙南道	大邱府	129 22	36 2	2
慶尙北道	安東府				慶尙南道	大邱府	129 22	36 25	20
慶尙北道	安東府				慶尙南道	大邱府	129 8	36 40	225
慶尙北道	安東府				慶尙南道	大邱府	129 3	36 26	195
慶尙北道	安東府				慶尙南道	大邱府	128 44	36 34	92
慶尙北道	安東府				慶尙南道	大邱府	128 42	36 21	85
慶尙北道	安東府				慶尙南道	大邱府	128 34	36 14	80
慶尙北道	安東府				慶尙南道	大邱府	128 24	35 59	31
慶尙北道	安東府				慶尙南道	大邱府	128 7	36 7	80
慶尙北道	安東府				慶尙南道	大邱府	128 10	36 25	50
慶尙北道	安東府				慶尙南道	大邱府	128 27	36 39	90
慶尙北道	安東府				慶尙南道	大邱府	128 38	36 50	150
慶尙北道	安東府				慶尙南道	大邱府	128 44	36 53	190
慶尙北道	安東府				慶尙南道	大邱府	128 6	36 44	175
慶尙北道	安東府				慶尙南道	大邱府	128 17	35 55	38
慶尙北道	安東府				慶尙南道	大邱府	128 17	35 55	38
慶尙北道	安東府				慶尙南道	大邱府	128 16	35 44	39
慶尙北道	安東府				慶尙南道	大邱府	128 18	36 14	58
慶尙北道	安東府				慶尙南道	大邱府	130 54	37 29	50

地方	面積	人口	人口密度	地方	面積	人口	人口密度
朝鮮	(方軒) 22,0741	2235,5485	101	愛知	(方軒) 5081	298,5500	588
京畿道	1,2817	245,7947	192	三重	5765	118,1700	205
忠清北道	7419	90,8792	122	京都	4051	71,9700	178
忠清南道	8097	150,4708	186	大阪	4621	176,4800	382
全羅北道	8529	155,2249	182	兵庫	1814	461,2200	2543
全羅南道	1,3881	245,7786	177	奈良	8323	303,8500	365
慶尙北道	1,8986	244,9100	129	和歌山	3689	63,0600	171
慶尙南道	1,2308	222,4287	181	鳥取	4723	87,8000	186
黄海道	1,6734	166,6987	100	根室	3489	49,1000	141
平安南道	1,4930	147,0028	98	岡山	6618	75,0300	113
平安北道	2,8441	164,2741	58	山島	7046	135,2900	192
江原道	2,6266	154,4203	59	山口	8437	185,1800	219
咸鏡南道	3,1988	163,4855	51	島川	6082	121,3400	200
咸鏡北道	2,0344	84,1802	41	川媛	4143	73,3800	177
内地	38,2314	7125,2800	186	愛媛	1859	75,5200	406
北海道	8,8775	317,4800	36	高知	5667	117,4400	207
北海	9631	100,3400	104	岡賀	7104	71,3700	100
青森	1,5235	107,5400	71	岡崎	4940	285,0900	577
岩手	7274	127,3100	175	本崎	2449	68,3900	279
秋田	1,1664	105,8600	91	大崎	4076	132,3300	325
山形	9326	113,2100	121	宮崎	7438	140,0800	188
福島	1,3782	161,2100	116	鹿島	6334	99,4900	157
茨城	6091	157,4700	258	鹿島	7739	85,1000	110
栃木	6437	121,7200	189	鹿島	9104	160,5900	176
群馬	6336	126,5900	200	沖繩	2386	59,8700	251
埼玉	3803	155,7800	410	樺太	3,6090	32,1765	9
千代田	5079	157,8100	311	臺灣	3,5974	545,1863	152
東京	2145	676,9800	3156	帝國統計	67,5118	9938,1913	147
神奈川	2353	193,1700	821	關東州	3462	113,0000	328
新潟	1,2578	202,1800	161	南洋	2149	10,0000	48
富山	4257	80,7200	190				
石川	4198	77,3200	184				
福井	4018	65,8500	164				
山梨	4466	65,3300	146				
長野	1,3626	171,2700	126				
岐阜	1,0495	124,5500	119				
靜岡	7770	199,9000	257				

面積 内地ハ干満兩潮ノ中間、其ノ他ハ滿潮時ニ於ケル面積
 人口 内地ハ昭和十二年十月一日推計、臺：十一年末、南、關：十年國勢調査、鮮：十二年末

地名	人口			
	内地人	朝鮮人	外國人	合計
京畿道	15,9299	229,4554	4094	245,7947
京城府	13,1128	57,2774	2494	70,6396
仁川府	1,3890	8,7737	846	10,2473
開城府	1653	5,4895	47	5,6595
高陽郡	967	8,1961	23	8,2951
恩平面	263	1,3326	13	1,3602
蘆島面	284	1,6721	8	1,7013
廣州郡	339	8,6781	1	8,7121
楊州郡	1063	11,0440	278	11,1781
楊州面	401	1,0682	7	1,1090
瓦阜面	123	1,0837	269	1,1229
九里面	126	1,0411	—	1,0537
漣川郡	417	7,3908	4	7,4329
抱川郡	248	6,7034	2	6,7284
加平郡	240	3,7092	1	3,7333
楊平郡	411	7,6861	149	7,7421
驪川郡	278	6,6136	17	6,6431
利川郡	492	6,5849	26	6,6367
清溪面	78	1,0377	7	1,0462
龍仁郡	491	7,9024	4	7,9519
安城郡	443	8,7361	27	8,7831
安城邑	260	1,2478	23	1,2761
振威郡	829	8,1125	59	8,2013
平澤面	619	1,1241	26	1,1886
水原郡	3247	16,6551	47	16,9845
水原邑	2374	2,2855	23	2,5252
城湖面	282	1,1198	6	1,1486
始興郡	589	6,0346	6	6,0941
君子面	77	1,1343	6	1,1426
富川郡	976	8,3659	28	8,4663
金浦郡	263	5,8653	2	5,8918
江華郡	171	8,2961	2	8,3134
江華面	89	1,0076	2	1,0167
坡州郡	394	5,6282	16	5,6692
長湍郡	277	6,6636	3	6,6916
開豐郡	493	9,0488	12	9,0993
青郊面	95	1,2801	9	1,2905
忠清北道	8741	89,9748	303	90,8792
清州郡	3579	18,5873	86	18,9538
清州邑	3023	2,7044	76	3,0143
米院面	74	1,3444	—	1,3518

面ハ人口一萬以上ノモノヲ掲グ

地名	人			合計
	内地人	朝鮮人	外國人	
南面	15	1,1441	—	1,1456
南面	11	1,0690	—	1,0701
文西面	29	1,0747	—	1,0776
江梧倉面	6	1,0595	—	1,0601
北二面	23	1,2715	—	1,2738
北一面	13	1,4301	6	1,4320
報恩郡	36	1,2880	4	1,2920
報恩郡	290	6,8439	15	6,8744
報恩郡	202	1,0710	13	1,0925
沃川郡	496	7,4876	10	7,5382
沃川郡	314	9770	7	1,0091
青城山面	11	1,0657	—	1,0668
青山院面	58	1,1239	—	1,1297
伊同郡	83	1,0956	3	1,1042
永同郡	1224	8,5381	43	8,6648
永同郡	615	1,3593	17	1,4225
鎮川郡	198	4,7504	27	4,7729
鎮川郡	141	1,1168	27	1,1336
槐山郡	473	11,0963	32	11,1468
青曾坪面	14	1,2238	—	1,2252
佛頂面	168	1,1892	18	1,3078
佛頂面	15	1,1119	—	1,1134
陰城郡	332	7,6684	32	7,7048
陰城郡	214	1,2960	23	1,3197
金旺面	41	1,2014	8	1,2063
忠州郡	1436	12,0203	43	12,1682
忠州郡	1177	2,4999	34	2,6210
忠州郡	80	1,1221	—	1,1301
堤川郡	355	8,5361	15	8,5731
堤川郡	271	1,5474	4	1,5749
鳳陽郡	5	1,3669	—	1,3674
丹陽郡	358	4,4464	—	4,4822
忠清南道	2,7046	147,6844	818	150,4708
忠清南道	9278	3,0674	49	4,0001
忠清南道	674	8,5836	—	8,6510
忠清南道	1537	6,5160	25	6,6722
西錦南面	35	1,1988	—	1,2023
西錦南面	68	1,0996	4	1,1068
公州郡	1671	12,3368	31	12,5070
公州郡	1412	1,0621	21	1,2054

地名	人			合計
	内地人	朝鮮人	外國人	
灘川面	51	1,3028	—	1,3079
長岐面	12	1,0284	—	1,0296
牛城面	72	1,2410	—	1,2482
論山郡	3626	13,8215	126	14,1967
江城景東面	1813	1,5111	85	1,7009
連東面	99	1,0250	3	1,0352
陽山村面	89	1,2013	1	1,2103
扶餘郡	15	1,1748	4	1,1767
扶餘郡	1043	12,0405	40	12,1488
扶餘郡	259	1,2766	24	1,3049
舒恩山面	162	9909	9	1,0080
舒川郡	1787	10,0902	12	10,2701
舒川郡	500	1,0609	6	1,1115
西南面	35	1,0376	—	1,0411
馬東面	925	1,3008	1	1,3934
華陽面	31	1,0490	—	1,0521
保寧郡	728	8,3699	52	8,4479
保寧郡	410	1,0357	20	1,0787
能川面	37	1,0271	16	1,0324
青陽郡	557	7,2002	24	7,2583
洪城郡	1049	9,3921	57	9,5027
洪州面	504	1,0588	31	1,1123
洪東面	5	1,1262	—	1,1267
長谷面	38	1,0839	—	1,0877
廣川面	356	1,0224	26	1,0606
禮山郡	839	11,0280	124	11,1243
禮山郡	635	1,6934	64	1,7633
光時面	9	1,0165	10	1,0184
挿橋面	64	1,2759	15	1,2838
瑞山郡	826	15,5289	73	15,6188
瑞山郡	452	1,0565	37	1,1054
雲山面	14	1,0068	6	1,0088
海美面	82	1,0128	7	1,0217
泰安面	30	1,1155	—	1,1185
泰安面	43	1,0766	7	1,0816
唐津郡	355	9,1406	35	9,1796
唐津郡	132	1,0974	8	1,1114
合德面	78	1,1540	14	1,1632
松嶽面	26	1,2214	4	1,2244
牙山郡	959	9,1847	60	9,2866

地名	人			合計
	内地人	朝鮮人	外國人	
溫陽面	594	1,1255	34	1,1883
天安郡	2117	11,3840	110	11,6067
天安邑	1341	1,6521	65	1,7927
天安歡場面	422	1,3795	29	1,4246
成筮場面	127	1,2603	14	1,2744
全羅北道	3,5884	151,5611	754	155,2249
羅北山府	1,0255	3,2399	197	4,2851
全完州郡	5776	3,6647	97	4,2520
全州郡	1305	14,5890	11	14,7206
雨田面	107	1,2134	—	1,2241
助村面	459	1,3782	—	1,4241
鳳東面	19	1,3854	—	1,3873
參禮面	267	1,3427	5	1,3699
九耳面	5	1,0139	—	1,0144
鎮安郡	238	6,6282	—	6,6520
錦山郡	410	7,4548	11	7,4969
錦山面	341	1,0453	11	1,0805
茂朱郡	278	4,8298	30	4,8606
茂朱面	178	1,0615	24	1,0817
長水郡	305	4,8529	—	4,8834
任實郡	445	7,6322	10	7,6777
南原郡	1001	10,9473	25	11,0499
南原邑	843	1,3951	20	1,4814
雲峰面	26	1,0089	5	1,0120
淳昌郡	269	7,2143	11	7,2423
井邑郡	2458	16,7796	115	17,0369
井州邑	1218	1,7864	79	1,9161
井所面	30	1,2074	—	1,2104
古阜面	129	1,0141	4	1,0274
淨雨面	10	1,1024	—	1,1034
泰仁面	137	1,2867	—	1,3004
新泰仁面	593	1,2663	32	1,3288
甘谷面	10	1,0617	—	1,0627
高敞郡	441	12,1101	6	12,1548
高敞面	195	1,2882	5	1,3082
扶安郡	785	9,4774	39	9,5598
扶寧面	272	1,3866	31	1,4169
扶東面	75	1,0701	—	1,0776
山内面	30	1,0331	—	1,0361
白山面	174	1,1870	—	1,2044

地名	人			合計
	内地人	朝鮮人	外國人	
金堤郡	2899	16,0598	37	16,3534
金堤邑	1469	1,6254	6	1,7729
金竹山面	166	9868	—	1,0034
白鷗面	247	1,2606	11	1,2864
進鳳面	55	1,4161	—	1,4216
金溝面	66	1,0437	1	1,0504
鳳南山面	129	1,2613	—	1,2742
金山面	73	1,0963	—	1,1036
沃溝郡	3029	10,1467	56	10,4552
沃米面	1997	2,0030	41	2,2068
沃溝面	122	1,1269	—	1,1391
沃野面	218	1,2631	2	1,2851
沃開面	271	1,0526	7	1,0804
益山郡	5990	15,9344	109	16,5443
益裡邑	4163	1,7136	36	2,1335
五山面	522	1,1316	—	1,1838
龍安面	48	1,2735	—	1,2783
望安面	140	1,1260	7	1,1407
春浦面	196	1,0537	—	1,0733
全羅南道	4,5288	241,1987	511	245,7786
木浦府	8821	5,3541	95	6,2457
光州郡	8449	4,8923	89	5,7461
光山郡	1759	9,6502	13	9,8274
光汀邑	1130	1,2317	10	1,3457
光芝面	72	1,0470	—	1,0542
光大面	101	1,0564	—	1,0665
潭陽郡	966	8,3990	21	8,4977
谷城郡	354	7,0918	3	7,1275
求禮郡	281	5,1098	1	5,1380
求禮面	225	1,0240	1	1,0466
光陽郡	517	6,0126	1	6,0644
光陽面	417	1,7549	1	1,7967
麗水郡	4088	11,8890	11	12,2989
麗水邑	3407	2,7841	11	3,1259
麗水面	6	1,0481	—	1,0487
三華面	33	1,2224	—	1,2257
華陽面	130	1,4835	—	1,4965
突南山面	101	1,1339	—	1,1440
順天郡	2683	12,6772	59	12,9514
順天邑	2404	2,1003	55	2,3462

地名	人口			合計
	内地人	朝鮮人	外國人	
海龍面	16	1,3666	—	1,3682
海西面	72	1,0019	—	1,0091
雙巖面	4	1,0627	—	1,0631
住別面	29	1,0768	4	1,0801
高興郡	27	1,1589	—	1,1616
豐陽郡	1172	13,4402	3	13,5577
道陽面	36	1,0144	—	1,0180
錦山面	98	1,6728	1	1,6827
浦頭面	325	1,6522	—	1,6847
蓬萊面	13	9992	—	1,0005
占岩面	366	1,2249	—	1,2615
寶城郡	19	1,1581	—	1,1600
寶橋邑	1425	10,3559	9	10,4993
寶糧面	561	2,2354	6	2,2921
寶得面	453	1,0859	3	1,1315
和順郡	123	1,0950	—	1,1073
和順面	514	10,1106	9	10,1629
長興郡	228	1,2904	9	1,3141
長興面	1106	8,8178	9	8,9293
長冠山面	699	1,6194	9	1,6902
大德面	80	1,1178	—	1,1258
康津郡	51	1,4962	—	1,5013
康津邑	1137	7,5741	33	7,6911
康郡東岩面	520	1,2101	13	1,2634
海道南郡	265	1,1115	—	1,1380
海松郡	15	1,2173	3	1,2191
海松郡	1348	12,8257	6	12,9611
松北面	191	1,1976	—	1,2167
黃山面	47	1,3240	—	1,3287
門內面	184	1,2506	—	1,2690
花源面	78	1,0818	—	1,0896
靈巖郡	51	1,1345	—	1,1396
靈巖面	641	8,9479	2	9,0122
靈始面	335	1,1045	2	1,1385
務安郡	29	1,1030	—	1,1059
務安郡	1137	19,2863	7	19,4007
一石面	185	1,1446	—	1,1631
玄慶面	128	1,2156	—	1,2284
望雲面	125	1,0735	—	1,0860
	114	1,0232	—	1,0346

地名	人口			合計
	内地人	朝鮮人	外國人	
海際面	25	1,0936	—	1,0961
海智島面	23	1,5761	—	1,5784
黑山面	132	1,0099	1	1,0232
安佐面	31	1,3061	—	1,3092
押海面	11	1,0755	—	1,0766
羅州郡	3690	16,8322	22	17,2034
羅州邑	1049	1,4530	7	1,5586
榮山浦邑	967	1,4519	15	1,5501
多待面	78	1,0616	—	1,0694
文平面	53	1,1275	—	1,1328
老安面	59	1,0911	—	1,0970
南平面	458	9835	—	1,0293
鳳凰面	210	1,2596	—	1,2806
咸平郡	846	8,3321	—	8,4167
咸平面	320	1,3200	—	1,3520
咸鶴橋面	221	1,2653	—	1,2874
羅山面	110	1,1830	—	1,1940
靈光郡	945	9,4724	38	9,5707
靈光面	433	1,1302	17	1,1752
郡南面	42	1,0232	3	1,0277
白岫面	26	1,2996	—	1,3022
法聖面	260	1,1204	18	1,1482
長城郡	966	9,3033	31	9,4030
長城面	639	1,5338	7	1,5984
森西面	17	1,0199	—	1,0216
森溪面	15	1,0364	12	1,0391
莞島郡	628	8,6846	—	8,7474
莞島面	472	9792	—	1,0264
古今日面	22	1,5779	—	1,5801
金山面	13	1,5053	—	1,5066
青山面	34	1,0442	—	1,0476
蘆花面	45	1,3718	—	1,3763
珍島郡	329	6,1654	—	6,1983
珍島面	81	1,3179	—	1,3260
濟州島	1486	19,9742	49	20,1277
濟州邑	717	3,5530	13	3,6260
涯月面	7	2,1630	—	2,1637
翰林面	180	2,9414	1	2,9595
大靜面	60	1,3096	—	1,3156
中文面	8	1,1501	—	1,1509

地名	人口			
	内地人	朝鮮人	外國人	合計
西南歸面	219	1,3220	18	1,3457
南城元面	13	1,0541	6	1,0560
舊山面	65	1,1490	7	1,1562
朝天左面	27	2,0071	2	2,0100
慶尙北道天面	14	1,4482	—	1,4496
慶尙北道府	5,1123	239,7610	367	244,9100
大邱郡	2,7182	8,3512	172	11,0866
達城郡	1737	16,5258	24	16,7019
城北面	153	1,0052	—	1,0205
公山面	10	1,0346	—	1,0356
壽城面	526	2,3866	—	2,4392
達西面	193	2,8962	15	2,9170
軍威郡	233	5,9562	6	5,9801
軍威面	95	1,0515	5	1,0615
義城郡	503	13,7340	12	13,7855
義城面	227	1,2442	5	1,2674
金城面	12	1,1030	—	1,1042
比安面	24	1,0617	—	1,0641
多仁面	29	1,2330	—	1,2359
安東郡	1650	15,3547	13	15,5210
安東邑	1364	2,0313	9	2,1686
豐山面	34	1,6168	—	1,6202
豐川面	40	1,1634	—	1,1674
月谷面	7	1,1007	—	1,1014
青松郡	184	5,1898	—	5,2082
英陽郡	133	4,3649	—	4,3782
盈德郡	912	8,2238	—	8,3150
盈德面	252	1,2581	—	1,2833
江口面	273	1,0173	—	1,0446
知品面	102	1,0834	—	1,0936
迎日郡	4251	16,8374	28	17,2653
浦項邑	2589	1,2650	11	1,5250
興海面	102	1,0425	—	1,0527
清河面	52	1,1991	3	1,2046
竹長面	11	1,2343	—	1,2354
杞溪面	33	1,5998	—	1,6031
滄洲面	1071	1,8335	6	1,9412
只杏面	114	1,5052	—	1,5166
慶州郡	2858	18,0601	1	18,3460

地名	人口			
	内地人	朝鮮人	外國人	合計
慶州邑	1228	2,0558	1	2,1787
甘浦邑	776	1,2521	—	1,3297
內東面	135	1,5446	—	1,5581
陽北面	9	1,1594	—	1,1603
外東面	35	1,5157	—	1,5192
內南面	21	1,5446	—	1,5467
西江面	245	2,1631	—	2,1876
江東面	282	2,0189	—	2,0471
川北面	31	1,1751	—	1,1782
永川郡	37	1,0283	—	1,0320
永川邑	1092	12,0412	17	12,1521
新寧面	562	1,7144	5	1,7711
華北面	119	1,0680	10	1,0809
古鏡面	23	1,5900	—	1,5923
北安面	40	1,2393	—	1,2433
慶山郡	60	1,0165	—	1,0225
慶山郡	228	1,3011	1	1,3240
清道郡	1270	8,7444	5	8,8719
大城郡	531	8,8782	—	8,9313
華陽面	302	1,6283	—	1,6585
梅田面	107	1,0660	—	1,0767
高靈郡	17	1,2509	—	1,2526
星州郡	262	5,1216	8	5,1486
星州面	302	7,9174	6	7,9482
龍岩面	154	1,0752	6	1,0912
漆谷郡	19	1,0671	—	1,0780
倭館面	725	7,2621	10	7,3356
若木面	350	1,0374	7	1,0731
金泉郡	170	1,1483	—	1,1653
金泉邑	2449	13,6970	5	13,9424
甘文邑	2048	1,6839	5	1,8892
善山郡	10	1,2211	—	1,2221
善山面	483	7,8038	9	7,8530
善尾面	147	1,1531	1	1,1679
龜尾面	165	1,1986	8	1,2159
高牙面	28	1,1633	—	1,1661
尙州郡	1885	17,7897	1	17,9783
尙州邑	1248	2,8846	1	3,0095
沙伐面	29	1,0688	—	1,0717

地名	人口			合計
	内地人	朝鮮人	外國人	
洛東面	121	1,3943	—	1,4064
功城面	72	1,3326	—	1,3398
咸昌面	177	1,2085	—	1,2262
開慶郡	392	8,9815	4	9,0211
開慶面	152	1,1028	4	1,1184
加恩面	9	1,0933	—	1,0942
山北面	13	1,1567	—	1,1580
醴泉郡	577	11,4715	38	11,5330
醴泉邑	381	1,6359	36	1,6776
醴龍面	12	1,0935	—	1,0947
甘泉面	11	1,0390	—	1,0401
知保面	13	1,1653	—	1,1666
豐壤面	11	1,1117	—	1,1128
榮州郡	579	8,4920	8	8,5507
榮州面	270	1,1987	8	1,2265
豐基面	184	1,1210	—	1,1394
奉化郡	509	7,7955	—	7,8464
乃城面	137	1,1474	—	1,1611
春陽面	254	1,4384	—	1,4638
鬱陵島	424	1,1672	—	1,2096
慶尙南道	9,7146	212,6801	340	222,4287
釜山府	5,9231	15,3773	138	21,3142
馬山府	5402	2,6991	18	3,2411
晉州郡	3142	13,7284	32	14,0458
晉州邑	2825	3,2527	28	3,5380
宜寧郡	251	7,5115	7	7,5373
宜寧面	147	1,0103	—	1,0250
咸安郡	438	8,2153	2	8,2593
伽倻面	98	1,0416	2	1,0516
郡北面	70	1,5726	—	1,5796
昌寧郡	735	9,8409	17	9,9161
昌寧面	241	1,1407	6	1,1654
密陽郡	2261	12,9319	10	13,1590
密陽邑	955	1,6591	2	1,7548
密府北面	30	1,0617	—	1,0647
丹場面	14	1,1146	—	1,1160
三浪津面	472	1,3941	3	1,4416
上南面	416	1,2794	—	1,3210
下面	217	1,2704	5	1,2926

地名	人口			合計
	内地人	朝鮮人	外國人	
武安面	38	1,3666	—	1,3704
梁山郡	645	4,3111	1	4,3757
蔚山郡	3304	14,5332	12	14,8648
蔚山邑	1006	1,4579	2	1,5587
下廟面	39	1,0187	—	1,0226
方魚津邑	1465	1,2920	1	1,4386
大峴面	318	1,0568	—	1,0886
東萊郡	2498	9,0354	16	9,2868
東萊邑	930	1,8049	6	1,8985
龜浦面	432	1,0186	2	1,0620
金海郡	2786	11,8285	—	12,1071
金海邑	732	2,1829	—	2,2561
駕洛面	236	1,0815	—	1,1051
大渚面	694	1,1843	—	1,2537
進永面	556	1,2167	—	1,2723
昌原郡	5987	14,6258	—	15,2245
鎮海邑	4588	1,4400	—	1,8988
內西面	133	1,6779	—	1,6912
東北面	74	1,3218	—	1,3293
大上南面	49	1,1905	—	1,1954
龜山面	302	1,1254	—	1,1556
龜山面	199	9962	—	1,0161
龜山面	82	1,0260	—	1,0342
統營郡	5292	16,8910	47	17,4249
統營邑	2821	2,0969	36	2,3826
山陽面	432	1,8951	—	1,9383
遠梁面	328	1,6023	—	1,6351
二運面	744	1,3174	6	1,3924
一運面	170	1,0205	—	1,0375
東部面	61	1,0738	—	1,0799
固城郡	864	8,8232	9	8,9105
固城面	464	1,4392	9	1,4865
東海面	163	9933	—	1,0096
泗川郡	1430	8,1140	4	8,2574
三千浦邑	579	1,9875	2	2,0456
南海郡	358	9,4731	1	9,5090
南海面	143	1,1238	1	1,1382
南三東面	21	1,3756	—	1,3777
南三東面	160	1,4788	—	1,4948

地名	人口			合計
	内地人	朝鮮人	外國人	
南古昌縣善東郡	2	1,1953	—	1,1955
南古昌縣善東郡	13	1,0298	—	1,0311
南古昌縣善東郡	7	1,3515	—	1,3522
河東郡	789	8,6491	3	8,7283
河東郡	511	1,1925	3	1,2439
金南郡	29	1,1370	—	1,1399
山清郡	304	7,5447	—	7,5751
丹城郡	31	1,1911	—	1,1942
咸陽郡	396	7,7442	15	7,7853
安義郡	39	1,2499	—	1,2538
居昌郡	648	8,8766	6	8,9420
居昌郡	480	1,2395	6	1,2881
陝川郡	385	11,9258	2	11,9645
三嘉面	32	1,0470	—	1,0502
黃海道	2,2074	164,3548	1365	166,6987
海州郡	5013	20,2083	280	20,7376
海州郡	4504	4,3881	264	4,8649
海州郡	38	1,1972	11	1,2021
西席面	125	1,0653	2	1,0780
茄佐面	163	1,1012	2	1,1177
延白郡	1075	16,2917	36	16,4028
延安郡	515	1,5638	14	1,6167
龍道面	49	1,1651	—	1,1700
金川郡	347	6,4851	—	6,5198
平山郡	612	10,0479	6	10,1097
寶山郡	332	1,3487	1	1,3820
文武面	20	1,0050	5	1,0075
新溪郡	158	4,8902	—	4,9060
甕津郡	950	10,2664	54	10,3668
馬山郡	621	1,7403	22	1,8046
興南郡	20	1,0411	—	1,0431
東南面	169	1,2286	17	1,2472
長淵郡	632	9,8382	71	9,9085
長淵郡	218	1,3383	27	1,3628
海安郡	132	1,0295	18	1,0445
龍淵面	20	1,0566	6	1,0592
松禾郡	339	7,5908	22	7,6269
股栗郡	327	4,9265	10	4,9602
安岳郡	385	9,3281	54	9,3720

地名	人口			合計
	内地人	朝鮮人	外國人	
安岳面	204	1,9375	43	1,9622
大安面	74	1,4652	6	1,4732
安遠谷面	13	1,2963	1	1,2977
信川郡	878	11,6155	71	11,7104
信川郡	342	1,7687	55	1,8084
載寧郡	1416	9,6833	210	9,8459
載寧郡	341	1,7473	127	1,7941
下聖面	120	1,0257	14	1,0391
黃州郡	4990	11,4581	153	11,9724
兼二浦邑	3818	1,6133	100	2,0051
黃州面	774	1,1368	41	1,2183
黑橋面	104	1,1146	—	1,1250
鳳山郡	3385	11,3263	209	11,6857
沙里院邑	2089	2,8099	201	3,0389
楚臥面	14	1,0072	—	1,0086
舍人面	222	1,0218	—	1,0440
瑞興郡	988	6,8439	104	6,9531
遂安郡	306	7,1419	66	7,1791
谷山郡	273	6,4126	19	6,4418
平安南道	3,9995	142,7340	2693	147,0028
平壤府	2,3564	16,0875	980	18,5419
鎮南浦府	5509	4,3036	293	4,8838
大同郡	2786	18,0366	342	18,3494
大同江面	878	2,5516	49	2,6443
栗里面	13	1,1251	—	1,1264
南串面	174	1,6018	—	1,6192
古平面	56	1,0616	17	1,0689
龍山面	32	1,2578	202	1,2812
林原面	330	1,4252	12	1,4594
順川郡	561	9,9672	68	10,0301
順川面	289	1,2301	53	1,2643
新倉面	62	1,5780	9	1,5851
殷山面	48	1,3996	—	1,4044
慈山面	50	1,6817	1	1,6868
孟山郡	148	4,6803	4	4,6955
陽德郡	341	4,3755	30	4,4126
陽德面	292	1,0283	30	1,0605
成川郡	819	9,7901	141	9,8861
陵中面	3	1,0509	—	1,0512

地名	人			合計
	内地人	朝鮮人	外國人	
四佳面	110	1,0091	7	1,0208
江東郡	1183	6,4078	82	6,5343
江東面	134	1,0394	—	1,0528
江三登面	85	1,2591	2	1,2678
元晚達面	822	1,3532	68	1,4422
中和郡	131	1,1435	12	1,1578
中海和郡	337	9,4351	10	9,4698
龍海鴨面	210	1,4045	—	1,4255
龍岡郡	17	1,1860	1	1,1878
吾新面	1477	11,2697	320	11,4494
大代面	8	1,0548	—	1,0556
貴城面	769	1,5043	164	1,5976
江西郡	89	1,1238	108	1,1435
江東津面	530	11,0965	28	11,1523
咸從面	181	1,0233	10	1,0424
甌山面	9	1,1300	9	1,1318
平原郡	23	1,0615	3	1,0641
永柔面	820	12,6268	102	12,7190
東岩面	108	1,1088	5	1,1201
順安面	212	1,1337	53	1,1602
肅川面	241	1,0882	3	1,1126
安州郡	155	1,0390	28	1,0573
安州邑	989	8,8966	188	9,0143
大尼面	455	1,7724	105	1,8284
立石面	37	1,1086	6	1,1129
新安州面	7	1,4337	29	1,4437
价川郡	363	1,2690	47	1,3100
价川面	503	5,6254	74	5,6831
朝陽面	301	1,1590	65	1,1956
北面	17	1,2043	—	1,2060
德川郡	101	1,1635	9	1,1745
德川面	172	4,7965	12	4,8149
寧遠郡	122	1,3087	12	1,3221
寧遠面	256	5,3388	19	5,3663
平安北道	119	1,0796	18	1,0933
新義州府	2,3663	159,9686	1,9392	164,2741
義州郡	8432	3,7157	5758	5,1347
義州郡	1306	16,2821	3107	16,7234
義州邑	479	9765	148	1,0392

地名	人			合計
	内地人	朝鮮人	外國人	
古津面	39	1,0497	26	1,0562
古館面	5	1,0024	1	1,0030
光城面	141	2,3273	2220	2,5634
水鎮面	44	1,0487	17	1,0548
王尙面	84	1,2890	78	1,3052
古寧面	43	1,2612	7	1,2662
枇峴面	17	1,1216	46	1,1279
龜城郡	514	6,9742	168	7,0424
泰川郡	195	5,1146	17	5,1358
雲山郡	368	5,0710	1276	5,2354
委延面	35	1,1184	13	1,1232
北鎮面	277	1,8111	1231	1,9619
熙川郡	680	6,5291	56	6,6027
新豐面	33	1,1496	2	1,1531
寧邊郡	570	13,3225	90	13,3885
梧里面	5	1,0679	—	1,0684
八院面	16	1,1028	2	1,1046
龍山面	127	1,5152	43	1,5322
博川郡	579	7,8012	68	7,8659
博川面	261	1,4727	50	1,5038
東南面	134	1,3629	8	1,3771
德安面	10	1,1558	—	1,1168
兩嘉面	144	1,3235	10	1,3389
定州郡	1546	14,2579	195	14,4320
定州邑	1082	1,1301	119	1,2502
高德面	91	1,5255	—	1,5346
德彦面	26	1,7069	3	1,7098
馬山面	13	1,0275	8	1,0296
古德面	12	1,0102	3	1,0117
葛山面	50	1,3689	12	1,3751
南西面	24	1,3240	—	1,3264
臨浦面	12	1,3402	—	1,3414
宣川郡	830	8,6022	278	8,7130
宣川邑	659	1,8516	278	1,9453
南面	16	1,1474	—	1,1490
鐵山郡	291	6,9971	83	7,0345
鐵山面	118	1,0210	20	1,0348
栢梁面	8	1,5510	—	1,5518
扶西面	17	1,4460	9	1,4486

地名	人			合計
	内地人	朝鮮人	外國人	
站西	138	1,1441	51	1,1630
龍川	5	1,0011	3	1,0019
龍川	1012	12,5149	1430	12,7591
龍川	433	1,2140	788	1,3361
龍川	147	1,5962	359	1,6468
龍川	10	1,1024	13	1,1047
龍川	195	1,4776	121	1,5092
龍川	16	1,3404	10	1,3430
龍川	51	1,0952	34	1,1037
龍川	61	1,1403	60	1,1524
龍川	959	5,1213	1295	5,3467
龍川	319	9941	108	1,0368
龍川	431	9252	870	1,0553
龍川	123	1,4338	196	1,4657
龍川	803	5,9527	594	6,0924
龍川	253	1,1147	159	1,1559
龍川	336	1,3108	356	1,3800
龍川	506	5,6948	419	5,7873
龍川	785	7,9182	922	8,0889
龍川	347	1,2301	234	1,2882
龍川	265	1,1680	83	1,2028
龍川	422	3,7394	266	3,8082
龍川	323	1,0088	186	1,0597
龍川	1936	14,3136	1251	14,6323
龍川	742	1,6917	239	1,7898
龍川	494	1,0023	738	1,1255
龍川	78	1,2934	27	1,3039
龍川	100	1,0029	33	1,0162
龍川	951	5,9361	1357	6,1669
龍川	531	1,6859	548	1,7938
龍川	978	4,1100	762	4,2840
龍川	528	1,2418	247	1,3193
龍川	292	1,0146	360	1,0798
龍川	1,6785	152,7189	229	154,4203
龍川	2367	8,7370	25	8,9762
龍川	2211	1,4729	19	1,6959
龍川	15	1,0177	—	1,0192
龍川	154	6,9179	10	6,9343
龍川	69	1,2073	9	1,2151

地名	人			合計
	内地人	朝鮮人	外國人	
南瑞	17	1,1425	—	1,1442
南瑞	14	1,1259	—	1,1273
南瑞	14	1,4933	—	1,4947
南瑞	22	1,1197	—	1,1219
南瑞	114	5,0852	6	5,0972
南瑞	3	1,1769	—	1,1772
南瑞	350	7,5752	10	7,6112
南瑞	101	1,0992	—	1,1093
南瑞	65	1,5847	10	1,5922
南瑞	101	1,7484	—	1,7585
南瑞	676	5,1403	20	5,2099
南瑞	289	4,0686	9	1,0984
南瑞	2171	6,9165	8	7,1344
南瑞	1025	1,6485	7	1,7510
南瑞	742	1,1235	1	1,1984
南瑞	232	1,0150	—	1,0383
南瑞	771	6,7244	13	6,8028
南瑞	272	9938	—	1,0210
南瑞	1701	10,4694	19	10,6414
南瑞	998	1,7430	3	1,8431
南瑞	368	1,1527	11	1,1906
南瑞	1574	9,5998	12	9,7584
南瑞	590	1,3182	2	1,3774
南瑞	31	1,0411	—	1,0442
南瑞	87	1,6836	—	1,6923
南瑞	196	1,1909	1	1,2106
南瑞	397	1,5953	9	1,6359
南瑞	580	7,1810	1	7,2391
南瑞	324	1,3656	1	1,3981
南瑞	167	1,1007	—	1,1174
南瑞	150	4,9313	—	4,9463
南瑞	72	1,0066	—	1,0138
南瑞	29	1,0289	—	1,0318
南瑞	31	1,0489	—	1,0520
南瑞	179	7,5925	1	7,6105
南瑞	98	1,4317	1	1,4416
南瑞	33	1,3371	—	1,3404
南瑞	3	1,1870	—	1,1873
南瑞	31	1,4817	—	1,4848