

Zdroj fotografií pro Commons: fotografie českých obcí

Petr „Chmee2“ Brož
chmee2@gmail.com

**Česká Wikipedie má přes 143 000
článků různé kvality.**

**Z toho je okolo 50 % článků
doplněno ilustrací či fotografií.**

Hrazánky

Souřadnice: 49°31′01″ s. š., 14°20′18″ v. d.﻿ / ﻿

Hrazánky je vesnice ležící v okrese Písek v Jihočeském kraji jeden kilometr jižně od Hrazan. Je to místní část obce Hrazany, přestože Hrazánky jsou větší^[2] a sídlí v nich obecní úřad^[3]. První zmínka o vsi je z roku 1373.

Od roku 1894 je ve vesnici Sbor dobrovolných hasičů, dnes (2009) má přes 50 členů. V roce 1954 byl založen fotbalový tým Sokol Hrazánky, o sedm let později dostal vlastní fotbalové hřiště. Ve vsi se také nachází knihovna.

Reference

[\[editovat\]](#)

- ↑ http://www.obechrazany.cz/index.php?idh=4&idv=20
- ↑ http://aplikace.mvcr.cz/adresa/c/hraza/index.html
- ↑ http://www.obechrazany.cz/index.php?idh=5



Tento článek o Česku je příliš stručný nebo neobsahuje důležité informace.

Hrazánky

charakter sídla:	malá vesnice
obyvatel:	107 ^[1]
domů:	40
PSČ:	399 01
součást obce:	Hrazany
okres:	Písek
historická země:	Čechy
zeměpisná šířka:	49° 31 '1" s. š.
zeměpisná délka:	14° 20 '18" v. d.



Wikipedie je mezinárodní projekt, ale zahraniční editoři obtížně získávají fotografie českých reálií.

Obec **Lnáře** (německy **Schlüsselburg**) se nachází na severozápadním okraji okresu Strakonice v Jihočeském kraji. Historický a kulturní význam převyšuje její dnešní velikost. Jde o jedno z největších sídel v okolí města s rozšířenou působností Blatné. Na počátku roku 2009 zde žilo 734 obyvatel, přičemž pokles mezi r. 2002 a 2009 byl z 775 k 734 stálým obyvatelům.

Části obce

[editovat]

Lnáře se dnes člení na pouhé 2 části; v historii však pod Lnáře spadaly desítky obcí a dvě města.

Dnešní členění:

- **Lnáře**
- Zahorčice

Před více než stoletím se obec nacházela na severozápadním okraji tehdejšího Prácheňského kraje. Po reformě na konci 19. století již obec náležela, spolu s Blatenským okresem, pod kraj Západní Čechy s centrem v Plzni. Po další reformě r. 1960 se Lnáře definitivně ocitly v okrese Strakonice na samém okraji Jihočeského kraje, pouhý kilometr od jeho západních hranic.

Historie

[editovat]

První písemné zmínky o Lnářích (Schlüsselburgu) a o původu jeho jmen

První písemná zmínka o obci pochází z roku 1318 (či 1313), ale mnohé pozůstatky z doby laténské v okolí dávají tušit, že kořeny obce sahají mnohem hlouběji v minulosti. Lnáře byly obcí, kde více než čtyři staletí sídlila vrchnost pro široké okolí. Původně na zdejší Staré Tvrzi, později (po r.

Lnáře



Lnáře, Stará Tvrz



znak



vlajka

status:	obec
NUTS 5 (obec):	CZ0316 551 350
kraj (NUTS 3):	Jihočeský (CZ031)
okres (NUTS 4):	Strakonice (CZ0316)
obec s rozšířenou působností:	Blatná
pověřená obec:	
historická země:	Čechy

Způsoby získávání

- Spolupráce s nejrůznějšími institucemi
- Získávání dobových fotografií ze státních i soukromých archívů (viz předchozí přednášku)

Při spolupráci s těmito subjekty je častým problémem uvolnění díla pod svobodně šiřitelnou licencí použitelnou pro projekty Wikimedia (časté problémy s neznámými autory, (ne)komerční využívání děl).

Řešení?



- Nejefektivnější a nejsnazší je pořízení fotografie wikipedistou – fotografem, který vyhotoví snímek objektu přesně „na míru“ pod svobodnou licencí.



- založen v roce 2007
- přes 81 účastníků
- získávat fotografie pro projekty Wikimedia pod svobodnou licenci
- snaží se dávat rady, jak fotit, a koordinuje činnost fotografů
- přinesl tisíce nových snímků pro projekt(y)

Motivovat lidi fotografovat!



Grant fotografování obcí Česka

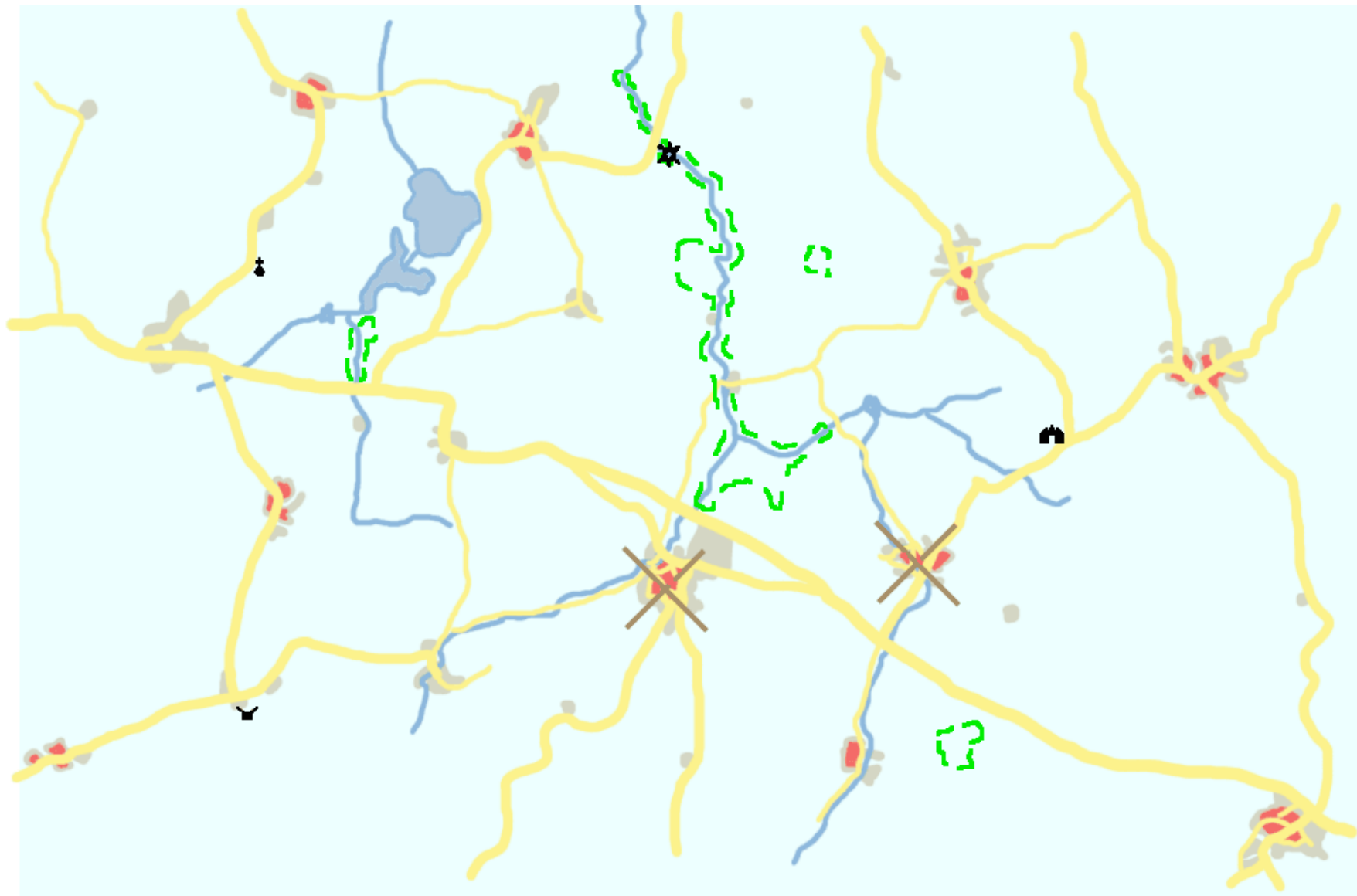
- na jaře 2009 podán návrh na proplácení pohonných hmot fotografům, žádost podána k Wikimedia Foundation Inc.
- cíl 1000 až 1500 fotografií, 400 objektů
- celkově disponuje grant částkou 43 425 Kč
- spuštěn 1. července 2009, bude ukončen 30. června 2010

Více na **Wikipedie:WikiProjekt Fotografování/Grant**
případně kontaktujte uživatele Chmee2, Packa či Jagro

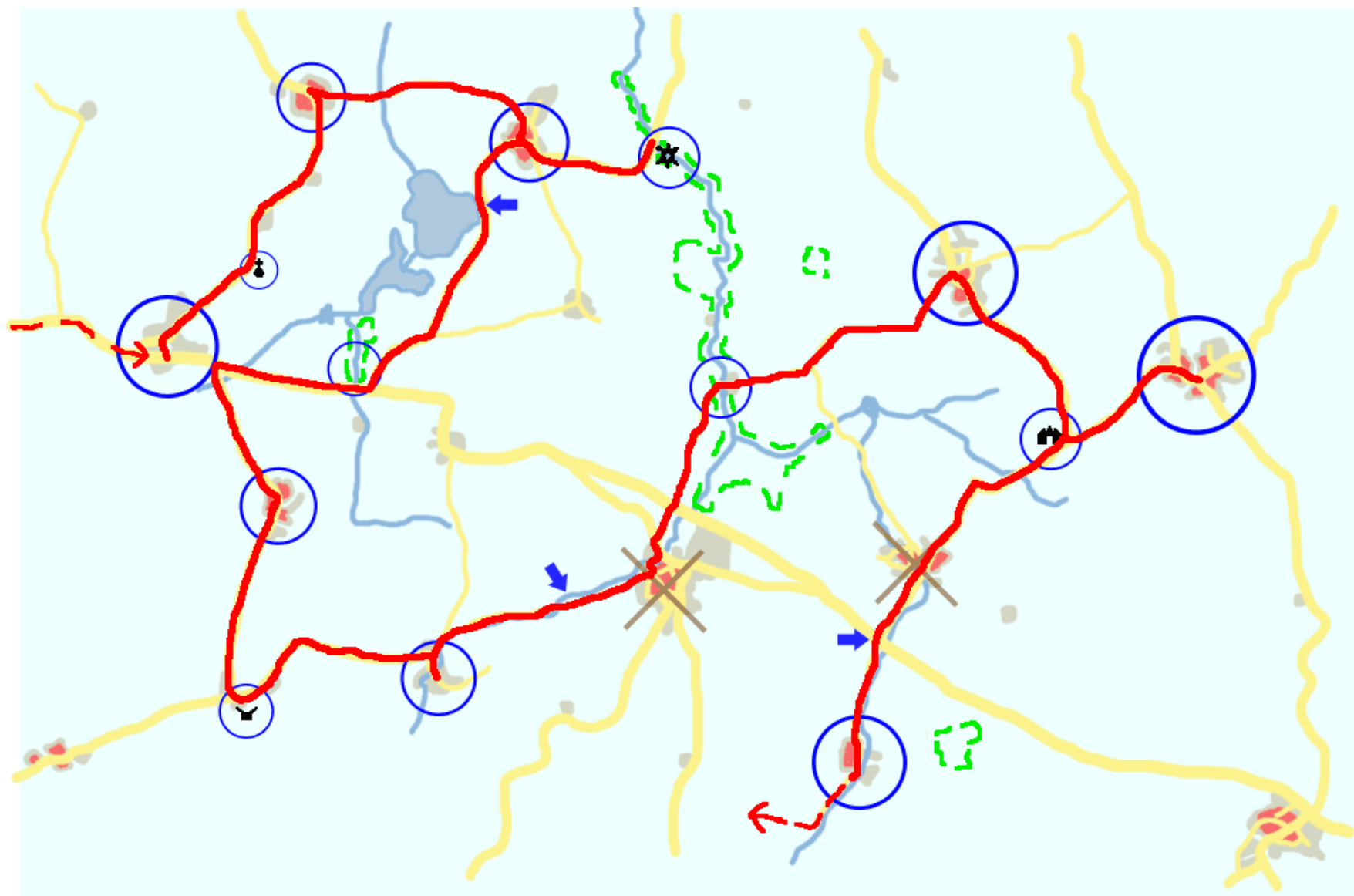
Grant fotografování obcí Česka



Grant fotografování obcí Česka



Grant fotografování obcí Česka



Grant fotografování obcí Česka



Hodonice, Chmee2, CC-BY-SA 3.0

Grant fotografování obcí Česka



Hodonice, Chmee2, CC-BY-SA 3.0



Socha na mostě, Lnáře, Chmee2, CC-BY-SA 3.0

Grant fotografování obcí Česka



Hodonice, Chmee2, CC-BY-SA 3.0





Klášter na Kuklově, Chmee2, CC-BY-SA 3.0



Socha na mostě, Lnáře, Chmee2, CC-BY-SA 3.0

Grant fotografování obcí Česka




Klášter na Kuklově, Chmee2, CC3

Řeka Jihlava, Packa, CC3

Socha na mostě, Lnáře, Chmee2, CC3

Grant fotografování obcí Česka



H

Řeka Jihlava, Pačka, CC-BY-SA 3.0

Socha na mostě, Lnáře, Chmee2, CC-BY-SA 3.0

Strunkovice, Chmee2, CC-BY-SA 3.0

C3

Grant fotografování obcí Česka



H

C3

Řeka J

-SA 3.0

Přírodní památka Kocelovické pastviny, Chmee2, CC-BY-SA 3.0

Grant fotografování obcí Česka



Rybník v Hlávkově Packa, CC-BY-SA 3.0



-SA 3.0



Řeka J



Přírodní památka Kocelovické pastviny, Chmee2, CC-BY-SA 3.0

Grant fotografování obcí Česka



Památkově chráněná budova, obec Lom, Packa, CC-BY-SA 3.0

Řeka J

-SA 3.0

Přírodní památka Kocelovické pastviny, Chmee2, CC-BY-SA 3.0

Grant fotografování obcí Česka

Ovocný sad u Chudoslavic, Packa, CC-BY-SA 3.0



CC

3.0

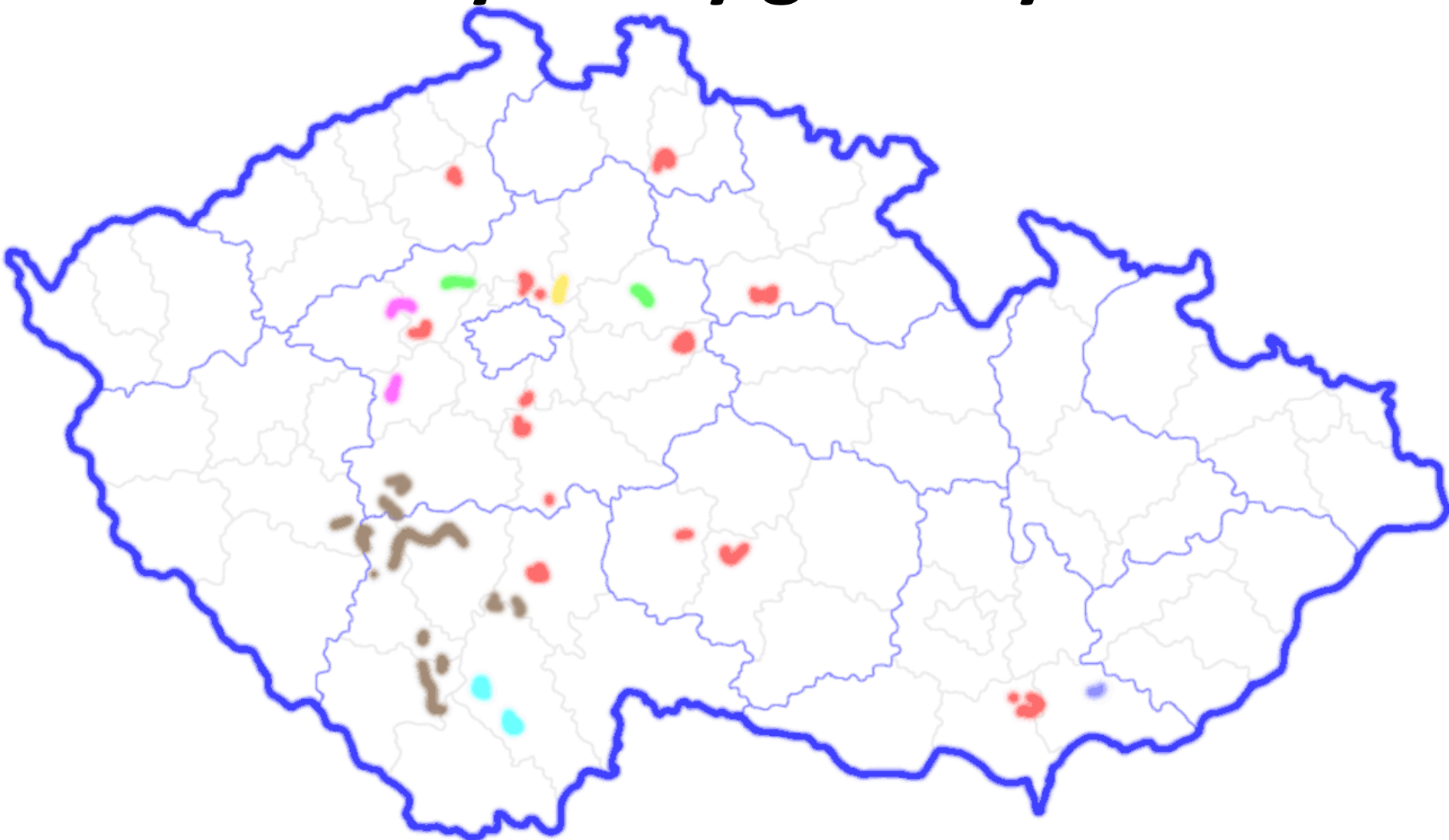
CC-BY-SA 3.0

Přírodní památka Kocelovické pastviny, Chmee2, CC-BY-SA 3.0

Grant fotografování obcí Česka: výsledky číselně

- Stav k **24. 11. 2009**
- Vyčerpáno: 9437,4 Kč (tj. 21,73 %)
- Fotek celkem: 1771 ks (překročen cíl o 18 %)
- Objektů celkem (vesnic, památek aj.):
273 (68,25 %)
- Průměrná cena za jeden snímek: 5,33 Kč

Grant fotografování obcí Česka: výsledky graficky



Uskutečněno 24 cest k 24.11. 2009.

Smí se fotografovat cokoliv?



S ústním či písemným svolením ano

Smí se fotografovat cokoliv?



Porušení autorských práv: nelze

Smí se fotografovat cokoliv?



Problematika volně nepřístupných interiérů


Smí se fotografovat cokoliv?



Trvale umístěná umělecká díla



Lampropeltis Mexicana Greeri , CC-BY-SA 3.0



Jiří Schelinger, soukromý archiv Milana Schelinger, CC-BY-SA 3.0



Podzemní část nemocnice Krč, CC-BY-SA 3.0



Radiolokátor 2K12 KUB, CC-BY-SA 3.0

Zdroje obrázků a textů:

Slide 1: Jagro: http://commons.wikimedia.org/wiki/File:Czech_Municipalities_Photoshops_logo.svg

Slide 6: Nicolás García, CC-BY-SA-2.5, <http://commons.wikimedia.org/wiki/File:Photographer.jpg> , autor neznámý:
<http://commons.wikimedia.org/wiki/File:Photographer1850s.png>

Slide 7: http://commons.wikimedia.org/wiki/File:Rob_McArthur.jpg Michael Henderson from Brisbane (Bardon), Australia, Creative Commons Attribution 2.0 and NASA Eugene A. Cernan, Public Domain http://commons.wikimedia.org/wiki/File:Schmitt_Next_to_Big_Boulder_-_GPN-2000-001148.jpg

Slide 8: Jonathan McIntosh, Creative Commons Attribution 2.5, http://commons.wikimedia.org/wiki/File:RNC_04_protest_45.jpg

Slide 10: Packa, Creative Commons Attribution ShareAlike 3.0 http://commons.wikimedia.org/wiki/File:Grant_postup_stav_obcí.gif

Slide 11: Packa, Creative Commons Attribution ShareAlike 3.0 http://commons.wikimedia.org/wiki/File:Grant_postup_památky.gif

Slide 12: Packa, Creative Commons Attribution ShareAlike 3.0 http://commons.wikimedia.org/wiki/File:Grant_postup_trasa.gif

Slide 23: Packa, Creative Commons Attribution ShareAlike 3.0 http://commons.wikimedia.org/wiki/File:Grant_cesty_11_2009.gif

Děkuji za pozornost!

Dotazy?