

長沙縣志

第貳冊

卷之四

山川

卷之五

津梁

卷之六

水利



長沙縣志卷之四

山川

鄭爽深曰州縣之設有時而更山川之形千古不易長沙爲
 湘中奧區水自北流山從逆轉爲洞天者一爲福地者二靈
 氣所鍾蜿蜒扶輿磅礴而鬱積豈橘柚之包竹箭之美千尋
 之名材所能獨當哉補而輯之四境之內山之屬若干水之
 屬若干碁布星羅瞭如指掌匪侈譚永嘉名勝也志山川

小序

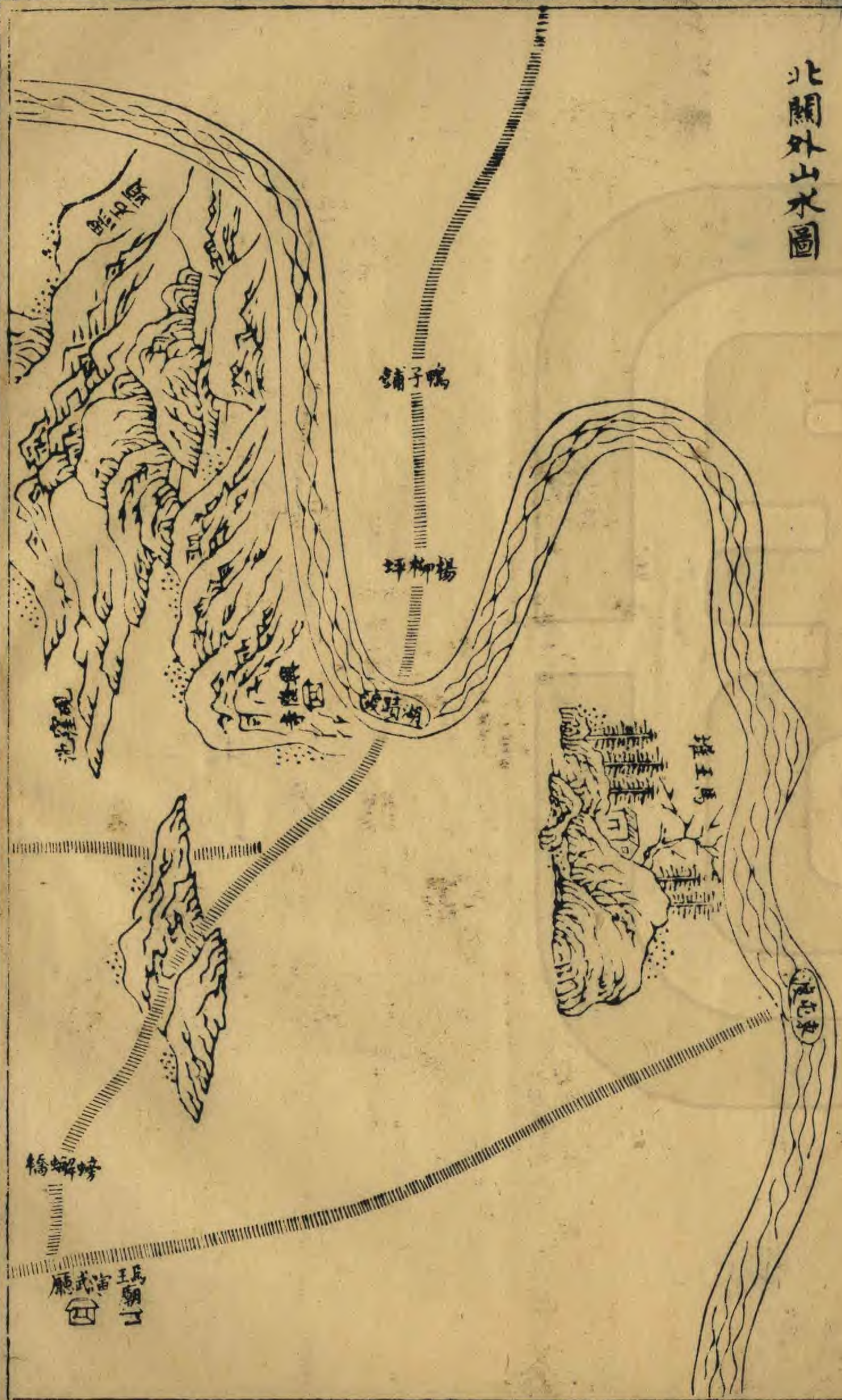
長沙縣志

卷之四

山川

一

北關外山水圖



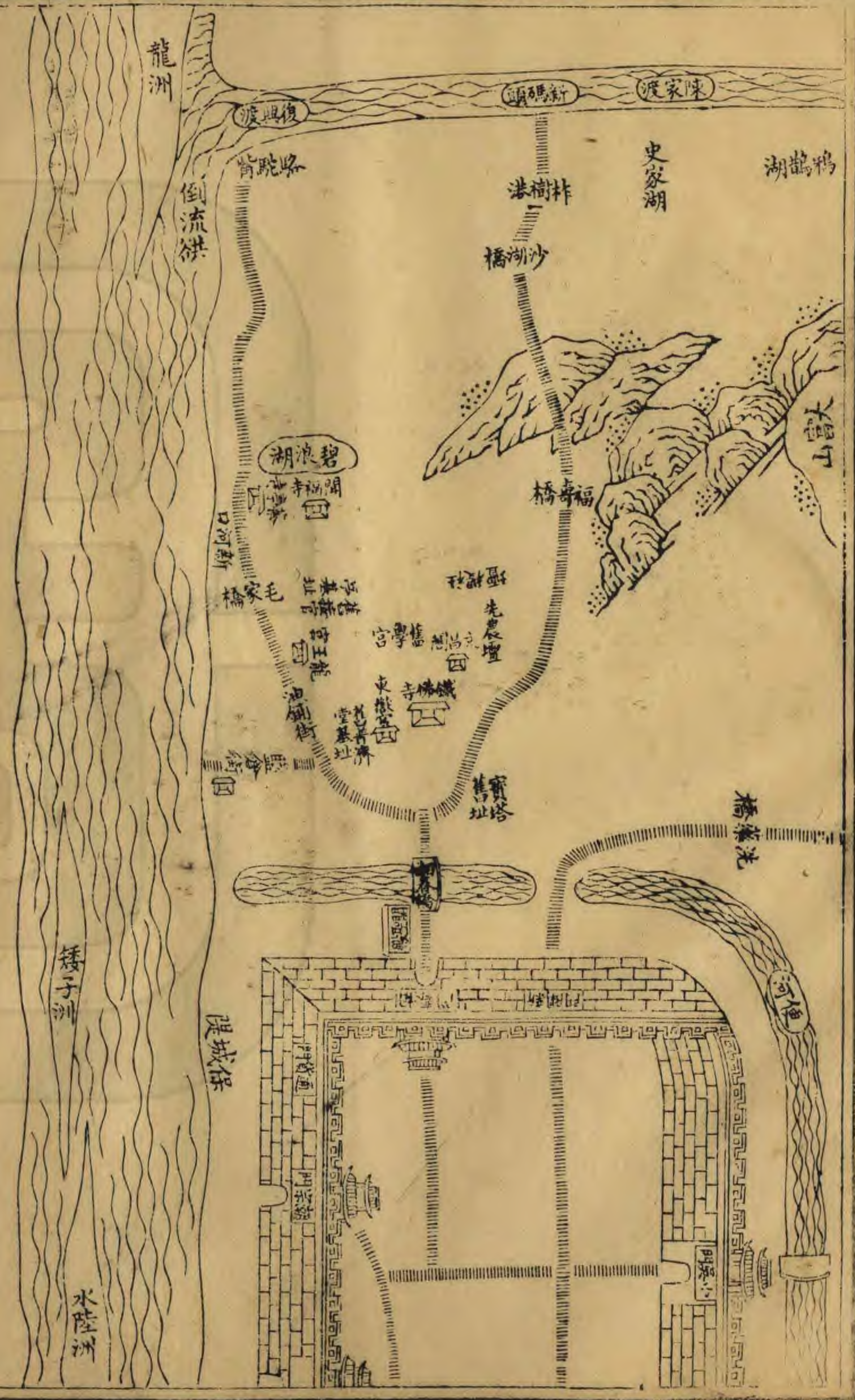


影珠山

長沙縣志

卷之四

山川



長沙縣志

卷之四

山川




長沙縣志



卷之四

山川

四



塹山西



長沙縣志

卷之四

山川

六



智度山



長沙縣志

卷之四

山川

七

麻潭山



書堂山



讀書臺



潭總兵墓

長沙縣志

卷之四

山川

九



山羊驚



長沙縣志


卷之四

山川



尖山

山谷



長沙縣志

卷之四

山川

十一

高山

虎嶺

三石山

虎嶺

層級嶺

壽公嶺





山

羅洋山一名大富山縣北七里峯巒秀拔江水縈帶一邑勝

境唐韓愈詩云繞郭青山一座佳登高滿袖貯煙霞星沙景物堪凝眺徧地桑麻徧園花

按北門外瀏水以南並無大山或疑羅洋不在近郊考通

志董策墓在縣北羅洋山府志董策墓在大富山舊志云

董策墓在硯窪池側山內是則羅洋即大富即在近郊確

然無疑其山雖不甚高峻而山水明秀拱衛省城不得因

其平衍而遺之也

孫公殿山縣東四十餘里萬壽都八甲

山脈自瀏邑白石尖來至分界塘入長沙

界西行十餘里至此復分支左右出左由胡家嶺至天師嶺右由雷鳴山至雷公嶺凡在瀏澇二水之間者皆茲山之脈也○按山脈乃堪輿家言不宜入志然藉此以辨區域審形勢不為無益故仍採而錄之

長沙縣志

卷之四

山川

三

胡家嶺在明道都

石子嶺在明道都

天師嶺在明道都

臨湘山在明道都榔梨市有陶真人廟

雷鳴山縣東萬壽都鐵祖師修道處舊有寺頗宏廠今廢

黃蜂寨

一名金鳳山

在萬壽都

粟姓聚居於此

上有將軍廟

楓蕉嶺在明道都

雷公嶺在明道都

洪山在縣北十餘里明道都瀏水之北

梁上山梁下山皆在萬壽都

株山在萬壽都

以上諸山惟羅洋在瀏水南山脈自善化來餘皆在瀏水北山脈自瀏陽來

龍頭峯一名瑞雲峯縣東北百五十里尊陽都接平江界自

石柱峯來至此尖峯特立上有石廟下有定心石

凡在大河以東澇水以北之山皆由此處發脈

三台尖在尊陽都一甲接瀏陽界又有桂峯尖接清泰都界

興雲山又一線草尖接平江界皆尊陽都大山也○山脈自瀏陽平

潤山

九溪嶺

金華山

保庶山以上五山皆在尊陽都今考興雲山乃木魚山之麓

長沙縣志

卷之四

山川

古

三焦嶺在錦繡都嶺上有石香鼎可占晴雨鼎有雲則雨無則否

玉皇山在錦繡都上有玉皇殿

峽石嶺縣東百里接瀏陽界又錦繡都十甲有象弓嶺

天井山縣東八十里錦繡都山上有井其水溢出下流四時

不絕又大賢都亦有天井山詳見後

師姑山在錦繡都

金雞山縣東七十里眾山環拱下有泉歲旱不竭有龍泉寺僧元鑑建

九龍山縣東七十里錦繡都上有白雲寺宋時守端和尚勸

建寺左有丹霞衝相傳為葛仙煉丹處

金頂山縣東六十餘里錦繡都山高而圓秀出雲表

春華山縣東六十里萬壽都

水桐嶺一名茶桐嶺縣東北百五十里接平江界

蓮花山在清泰都 越都嶺縣東北百四十里

西山在清泰都

羅王寨舊志作九龍山縣東北百三十里清泰都山勢與越都嶺西

山相聯絡接壤平江延袤數十里山頂迴環如帶舊有十景

最高處為凌雲峯俯瞰百里其次為雲台山有鶴田九龍井

雲峯祠龍王寺桃源洞芭蕉園諸勝蹟又有田數十畝寨上

小山環列清泉下瀉懸巖十丈如瀑布然相傳古羅國之君

曾居此一說羅王二姓曾居此故名又巖上有石塚名曰城墻嶺相傳為昔人避難處

古華山縣東北百餘里清泰都上有井相傳葛仙煉丹處

飄峯山在清泰都接湘陰界高數百丈延袤十餘里第一峯

長沙縣志 卷之四

山川

五

名望湖尖晴明時可望洞庭山上有真武宮山半有泉名洗

手溝山北有龍井深五六尺闊不盈丈其泉仰出清冷異常

明袁準詩云秋底峯如玉女開青鬟纍纍對前來嵐生古洞

千山雨瀑逐深溪萬壑雷定後遠神棲島嶽醉中清夢到天

台癡情自負多奇癖影珠山縣東北百里清泰都山極高大雄鎮一方半山以上

有獅子巖高十餘丈下有石洞可通往來山之西又起大山

屬湘陰名曰西影珠山一說影珠當作隱居陶真人嘗隱於此

天華山縣北九十里澧化都十甲山脈自影珠山來經蓮花

九百年山周迴五六里山半有天華勝境坊及望麓臺詳古蹟

山北有觀音巖石上生松久而不做亦一奇也

易公山縣北九十五里澧化都接清泰都界元時易公居此

得道今山上有易公仙祠早年禱雨輒應

黃鵠山在涪化都峯巒秀拔如黃鵠高騫

仙女嶺縣北四十里初名紹隆山宋末遇旱鄉民迎洞庭孝

烈靈妃至此禱雨有應因改今名

盤頭殿山在涪化都麻林橋西南羣山蜿蜒此峯挺特形如

兜鍪故名影珠山之脈第一支至楊泗廟河邊止其第二支自漢家山南行止於水渡河

漢家山在涪化都八甲接湘陰界山上有昭烈廟山脈自影珠山來分

數支一枝西折至漢家山又南行至晉家山

晉家山在涪化都十甲俗名甌蓋山舊有寺今廢

浣家山在涪化都

金鳳山在涪化都

長沙縣志

卷之四

山川

共

香桂峯縣北七十里涪化都五甲山多桂故名

集龍山縣北五十里涪化都四甲有瞿真人廟山脈自影珠山經賽頭鋪

青山鋪行四十餘里至此截然而止溪流環抱古木陰森一方勝境

天雷山在大賢都上有井多蜥蜴能吐霧成雹下有引龍寺

觀音殿求雨壇對山有獅子石

灌潭山在涪化都二甲竹筒港側周野仙得道處

白塔峯在涪化都清潭灣側

龍潭山縣北三十里涪化都一甲水渡河有李真人廟

青山縣北八十里大賢都一甲高數百丈延袤數十里其最

高處有大雄堦龍鳳山天車嶺界牌嶺白石嶺花塆山千巖

競秀萬壑爭流總名曰青山又有廣善寺報恩寺龍鳳菴陡

壁石馬腦石諸勝幽泉怪石不一而足山北即湘陰界實長沙北面之巨鎮也又瀘化都八甲亦有青山在縣東北八十里舊志云其山四時常青故名青山有霞峯臺及龍潭又有月洪泉澄碧可鑑山下有國清寺

土梯坳在臨湘都山甚險峻如梯層累而上故名嘉慶中眾姓捐貲修砌石級往來稱便影珠山之脈入湘陰界復回轉南行至此前至故山大河邊止

黑麋峯一名洞陽山乃三十六洞天之一名洞陽隱觀之天縣北七十餘里臨湘都其

山雲霧長封翠光四滴仙靈之窟宅也唐劉氏女棲此修真

石亭遺址尚存周真人福亦於此得道今有二仙遺像禱雨

輒應峯中亦有八景唐劉長卿詩云舊日仙成處荒林客到稀白雲將犬去荒草任人歸空谷無行

徑深山少落暉桃源幾家住誰為啟荆扉

長沙縣志

卷之四

山川

七

羅家山在臨湘都山極高大上多平行居民耕種自給竹木茂密器用資之

楓門嶺縣北六十里臨湘都距黑麋峯十里

智度山在臨湘都山頂有泉名龍門泉禱雨輒應一統志云

唐將劉智度居此因名舊志載黑石峯智度山中唐將劉度居之與一統志小異未知孰是

田伽山距智度山五里

旺谷嶺一名萬穀嶺嶺上寬廣平行有田數千畝每歲可收穀萬餘石故名縣北五十五里大

賢都接臨湘都界

仙風嶺在大賢都與旺谷嶺山勢聯絡一峯突起高出雲表峯尖有石

如磴

壽山嶺在大賢都與仙風嶺山勢聯絡

道隆山在大賢都層巒聳翠佳氣鬱蔥上有心福菴

天井山縣北四十里大賢都山頂有白龍寺山半有井取井水禱雨輒應

太陽山在天井山下另起高峯

浣公山縣北二十五里大賢都山不高而林木陰翳有古刹

曰白霞寺

青石嶺有石峻嶒青色故名

伏龍山一名斛桶山在屯田灣側屹立三峯

秀峯山在花石坳側巍然特起秀插雲端

鷺羊山一名石寶山縣北二十里河西都八甲大河東岸道家七十二

福地之二十二許真君斬蜃於此又為成少卿昇仙處山多

長沙縣志 卷之四

山川

六

奇石或踞或立山頂以南皆赤石以西皆白石遠望如鷺如羊故名鷺羊山

又名東華山舊有臺觀書院久廢山下石嘴有印心方石中分兩色異樣玲瓏

畝山一名母山縣北十五里在鷺羊山南突兀湘濱高數十丈

九峯山在臨湘都峯凡九疊故名上有圓通寺山脈自玉筍山來至此巍

然特立又南行微西折十餘里至黎家尖又十餘里至書堂山

馬鞍山以形似名劉傳敷九日登山詩云此地逢佳節龍山興若何楓雲飛翰墨薇水引清歌秋色乾

坤老壯懷日月過可憐無限意把酒對煙波○塚石嶺在臨湘都嶺上巨石高磊石子塞空纍纍可轉撥

黎家尖在臨湘都峯銳而高上有黎仙菴元時黎氏女修仙於此後枕

麋峯前襟湘水古樹叢翳清泉迸流其旁枝蜿蜒疊嶂縱橫

有香爐峯木魚山鷹嘴石虎巖鷺嶺諸勝

書堂山縣北四十里臨湘都山半有崇勝古刹唐歐陽詢父

子讀書處

麻潭山縣北四十里臨湘都山下即丁字灣舊志云山多石為長沙水口形家稱蘆花鞭

山產麻石性堅實能勝重任鑿石者常數百人山南有寨子

嶺尤石工所聚椎鑿無虛日非復當年形勝矣

尖伽山在臨湘都接湘陰界山極陡峻有廟祈禱頗驗湘陰

令徐梁棟題額影珠山之脈又分二支一自九峯山南行至麻潭山止一自尖伽山南行至銅官山止

金雞嶺在臨湘都接湘陰界土山綿亘昔人於此掘得金雞

故名

龍象山在臨湘都有關聖廟

獅子嶺在臨湘都頂有石大如畝者四堆成前踞後蹲之象

宛如人工布置又大賢都宋家墩王公橋皆有獅子山形勢屹立如獅子蹲踞

長沙縣志卷之四

豐城嶺舊志作風門嶺在臨湘都寶擁山亦在臨湘都距豐城嶺數里山上有廟

五鳳山在臨湘都八甲

古城坡距銅官山數里坡內城壕宛然居民往往掘得殘缺

軍器相傳為關聖駐兵處

銅官山一名雲母山水經云土細膩潔白如粉非紫色也陶家千餘戶沿河而居山下為銅官渚再下

為誓港對岸為靖港長沙水驛頭站六十里至銅官即此地

也湘中記云程普關公分界於此共鑄銅棺為誓故名銅棺山後改作銅官又舊志引通志云縣北百里有銅山楚王馬殷鑄錢處按此疑即銅官山之訛縣北百里非縣界且未聞有銅山也

青天寨縣西四十里河西都接善化界拔地千尺高出雲表

山上有青龍寺又有古井元末避兵者居此得免王文清詩戎馬承平

不計年猶餘孤岩立青天國殤夜哭深秋雨劍氣朝橫薄暮
煙芳草落花迷舊壘斷橋流水拾殘鈿一夫能用當關力好
為清時鎮楚邊○山脈自善化白鶴山經慶雲峯至青天寨
入長沙界又東南行十餘里至尖山又東行里許至谷山

尖山一名圭峯縣西二十里河西都接善化界距湘江十五里魏

然一峯秀出天表宋畢田詩圭鑄碧玉鎮南服字聳黃金插半天

谷山縣西二十里河西都有龍王殿及寶甯寺寺後高峻處

名刀背脊再上為谷王峯山以此峯為最高峯頂有池水常不涸舊志云上有靈谷下有龍潭

禱雨輒應山產硯石色淡青紋如亂絲叩之無聲為硯發墨有光

與廬山青石硯同

按舊志云谷山為晉唐以來高僧駐錫之所明谷王穗披

緇入山至今冠以王名是山緣王見稱也竊疑谷山之名

不始於穗穗以罪廢旋自殺亦無披緇入山之事舊志似

長沙縣志 卷之四

山川

三

不足據谷山距省城不及二十里省志府志皆云縣西七

竊謂谷山乃湘西大山盤踞十餘里山頂距城可二十里

而自山麓至城下不過十六七里明統志所云七十里乃

十七里之訛傳寫者誤倒其文耳今從舊志載縣西二十

里而附注明統志之誤於後俾閱者無疑於不合省志云

七封山在河西都谷山之支峯也又有八家寨文家寨皆谷山支屬

九子嶺在河西都三甲有尚書何淩漢墓

寨子嶺在河西都二甲有長善菴乃兩邑交界處

土城山在河西都一甲三义磯北周迴八九里儼如城郭四

面有路出入如城門然故呼為土城其山壁立陡絕高者五

六丈低亦三四丈不等東臨大河尤為險峻崇墉屹立絕壁

巍峩舟行過此亦奇觀也土城東有黑石在大河中距岸約一箭許冬月水落石出如黑龜蹲於水濱

烏山縣西北四十里河西都山之東南皆四甲西五甲北七甲高百餘丈延

袤十餘里山形突兀黑石嵯峨有靈石巖深廣數丈石壁鑿

元朝年月又有鷹嘴石獅子口石門展虎崙嶺層級嶺鷲公

嶺等處山上有烏龍菴在山南一烏山

寺多福菴皆在山北山半有田清泉灌注四時不竭山脈自慶雲

至此突起數峯宛如列屏

過此以往無復大山矣

虎崙嶺舊志訛作烏山之陁也虎崙觀在其踰山者多由於

此舊有石路屢經修理道光六年陳六洲朱藹堂等倡眾捐

貲修復累石為級旁夾長石南下四十三級北下二百五級

若雲梯然往來稱便層級嶺鷲公嶺皆有踰山之

團山在河西都六甲八曲河經其下

長沙縣志 卷之四 山川 三

杲山在新康都一甲與團山對峙中隔一湖

掛榜山在新康都龍骨寺側

之字山在新康大圍內距靖港二里許丁姓居此平地起峯

頗稱形勝

梅花石湘春門外詳古蹟

虎踏石瀘化大賢二都交界處石上虎跡爪印宛然

雷打石在大賢都有巨石高聳當路中忽雷震其上劈分兩

段如刀切然

雞冠石縣北三十里石形似雞冠而高聳

牛眠石在湯家湖口

獅子石有二其形如獅一大一小在下泥港口

水

湘江發源廣西興安縣之海陽山經全州入湖南永州府界
經零陵祁陽入衡州府界又經衡陽清泉衡山入長沙府界
又經湘潭善化至省城大西門外入長沙縣界環城西面而
下北行過喬口入湘陰縣界下達洞庭其在縣境約八十里
東岸自新河口而下經碧浪湖駱駝背澇塘河口戴家河母
山鷺羊山中碼頭下泥港丁字灣爛柴港石株港銅官渚誓
港晉子港蘇蓼園至湘陰界西岸自施家港而下經三义磯
土城樟木港王家港迴龍洲寨頭港馮家洲白沙洲桐樹港
小湖圍包茅港二合圍高沙積新康圓頭洲靖港方家洲黑
泥洲喬口至湘陰界其河中洲渚則大西門外有水陸洲與

長沙縣志

卷之四

山川

三

善邑分界

洲在大河中

稍北為矮子洲

近西岸

又北為龍洲

在澇塘河口之

下近東岸

又北為許家洲

原名遙埠洲在三义磯下

又北為香爐

洲在泥港口

洲在下近東岸

又北為馮家洲

近西岸長四五里

又北為蔡

洲在石株港之

家洲

在石株港之

又北為馮家洲

在銅官渚之

又北為蓼湖

洲

在大河中長八九里

又北入湘陰界

凡縣境之水無不入湘

者舊志云湘者相也言有所合也三湘者瀟湘蒸湘沅湘也

謹按舊志釋湘字之義不為無見然湘之得名實因同源異
流一水而相離故北流者為湘江南流者為瀘江也至於三
湘之名說者不一以湘陰湘潭湘鄉為三湘者固非定論以
瀟湘蒸湘沅湘為三湘亦止得備一解而已瀟湘出道州至永
州入湘蒸湘出衡州入湘若沅與湘合則在洞庭湖中布袋口
非如舊志所云既合而後達洞庭也又舊志云湘水至清雖
深五六丈見底了了石子如樗蒲五色鮮明白沙如霜雪赤
岸似朝霞此恐在上游一帶若流至長沙界從未見有澈底
澄清之水也

城中水穿城下入大河在長沙界者有三一由樂朋橋出流

水橋院署前府署右及鹽署前一由螃蟹井出雷家園碼頭

湖文星橋孫家橋玉皇坪至螃蟹井一由舊通貨門側出

保城隍武廟前後之水及荷花池縣學宮之水會於潮音菴

出保經副爺坪紗帽塘高陞門屈宗祠等處又經菜園中

城隍舊志云穿水有三又云水伏流曰穿也按舊志穿水之

免重複又云漏水有九在長沙者六今未能指其處剛之○

又按舊志云壩子頭河通貨門外西北今亦未能確指其處

惟北面城壕水由城西北出

大河或即此水附記於此

新開河在北關外開福寺西城瀕大河每遇風濤行舟難泊

商旅苦之康熙二十五年巡撫王良相度開濬引大河水從

黑潦塘西下沿新泰橋通城外便河計長二百七十餘丈寬

三十餘丈深三丈五六尺泊舟甚便後因歲久濁泥填壅舟

不能入巡撫趙申喬陳宏謀屢經開濬旋復淤塞今但存其

名而已

瀏涓水發源瀏陽縣東鄉大圍山有大小二溪合流經瀏邑

城南又西行百餘里經善化界至東山入長沙界經杜家河

收湯家橋善化橋之水至榔梨市又收未嫁橋鴉靈橋雙橋

之水經杉木港長塘灣北收饒家托萬雀塘油塘馬橋壩羅

溪港諸水南收道都官托及跳馬湖白田鋪龜塘花橋諸水

經東屯渡湖蹟渡陳家渡至駱駝背入湘

澇塘河一名澇谿水發源瀏陽縣東鄉經北鄉西行過永安

市雷家河入長沙界經橫坑太陽灘春華山郭公渡馬園黃

絲渡赤石河會楓林港水此水有數源最遠者為金井河次

後見於經崩墾清塘灣竹筒港龍潭山大王港灰埠水渡河會

白沙河水詳見於後經羅漢莊至澇塘河口入湘亦桃花港在縣北

倒流洪在縣北瀏渭水澇塘河二水入湘有龍洲攔激而上

其水倒流至白泥廠謂之倒流洪形家謂長沙水口逆流為

富貴之徵

金井河發源尊陽都龍頭尖南流經羅戴墩及石塘澗山等

處會石板橋蒲塘衝諸水合流至金井又會脫甲橋水經單

家壩范林橋高橋至燕江會學士橋水源出尊陽都將軍壩

馬橋諸水經石門辰上杉市收九牧墩新塘橋水至大壩橋

又收龍泉寺大衝橋水至楊泗廟會麻林港水源出清泰都

林鋪石牯牛又會尋龍河水源出清化都陷馬坑經泐潭寺

長沙縣志 卷之四 山川 五

出楓林港與赤石河合流至澇塘河口入湘

白沙河發源湘陰縣界流入大賢都經長壽橋收沙湘橋水

至常新橋收青山及土梯坳諸水至王公橋收黑麋峯水至

雷家橋收羅家山楓門嶺諸水又經仙人潭洋石潭出羅漢

莊與水渡河合流入湘

下泥港一名霞凝港縣北三十里發源湘陰界由龍家橋至洋橋

收羅家山龍門泉旺谷嶺諸水經長湖洲橋頭驛至王新橋

左收桂花壠水右收落馬橋水出港口入湘

丁字灣水發源麻潭山由周家衝入湘

爛柴港縣北四十五里臨湘都發源書堂山南至官莊墩會麻

潭山北麓諸水經范林橋入湘

石株港一名泥珠港縣北五十里臨湘都發源九峯山經戴公橋板

橋河上橋新橋出港口入湘

誓港縣北六十里臨湘都發源兜子塘至黃河壩橋出港口入

湘誓港一作市港舊志作柿港

魯子港縣北六十五里臨湘都發源獅子嶺經烏龍壩胡家大

壩宋家橋菴子橋至港口入湘

以上皆大河東岸入湘之水

施家港縣西北五里河西都一甲與善化交界發源谷山南麓經大衝口

合小衝水行數里入湘

三义磯港縣西北十里河西都一甲發源谷山東麓自黃絲嶺經

白雲寺至張家衝口合賀家壠水至三义磯入湘

長沙縣志

卷之四

山川

三

樟木港在三义磯下五里河西都一甲源流甚近行數里至土城

下歐家河入湘

王家港在樟木港下五里河西都一甲發源谷山東麓自八家寨

金甲衝經趙家莊入耳多湖出港口入湘

寨頭港縣北三十里河西都一甲接九甲界上距王家港十里而近發源谷山東北

自虞家山合七封山石子嶺等處之水經吳家衝至龍王壩

牯牛壩匯大塞湖出港口入湘

桐樹港縣北四十五里河西都十甲接七甲界發源烏山南麓自虎崙

嶺以東至獅子口其水皆南流會於黃金園又栗板塘分水

坳以東之水及青天寨東南之水亦皆會於黃金園經三多

橋符佳橋報母橋杉木橋馬橋艾家橋凡谷山以北之水皆

入此港又經泥港橋至三節渡收玉帶橋下小港水曲折東北行至小湖圍南岸入湘

包茅港在桐樹港下里許河西都源流甚近合數十小衝水

至龍塘壩亭子廟會於包茅湖出港口入湘

八曲河發源善邑之羅陂河經良箭等處北行會白箬橋小河水經石壩印堂橋等處善甯二邑以此水爲界又北行過茆江橋入長沙界東北行經麻石橋洪山菴新橋周家壩徐家橋八弓潭趙家橋楓樹河大灣等處至團山下數里八曲故名八曲河又東北行會十婆橋下沙河水經譚家湖二合圍窰頭山羅家湖鄧家圍潦澣口至新康市後與梅樹港合流入湘

長沙縣志

卷之四

山川

美

瀉水發源甯邑大瀉山流百餘里合數水至縣城南又東北行至雙江口分爲二支南支至沱市前入長沙界北支至沱市後長甯圍入長沙界達於益家壩其市前之水又分三支一支北行至益家壩與市後之水合一支南行名沙河行數里又分二支一南行經十婆橋會於八曲河一東行會於梅樹港其沱市前之中一支東行至六合圍又分二支一東行達新康名梅樹港與八曲河合流入湘一迴轉西行名西流港仍歸正流與益家壩之水相會北行達靖港入湘靖港在縣北六十里乃瀉水入湘之口唐李靖駐兵於此軍令嚴整秋毫無犯百姓德之名其水曰靖港以誌不忘喬口河縣北七十五里自益陽界流至喬口鎮入湘卽高口水也杜甫有入喬口詩一名喬江宋劉洪討盜劉花三於此

水經注云湘水左岸有高口水出益陽縣西北逕高口戍南
明薛瑄喬口沂流往長沙詩云楚岫無邊翠湘流不盡清香
風屈子賦苦竹鷓鴣聲風景當年事雲霞萬古情沙頭舊鷗
鳥誰肯與尋盟

按喬口河左通澧江右通湘江湘漲則溢入以達於澧澧
漲則溢出以注於湘非四時皆入湘也其益陽縣屬東南
境之水如朱良橋侍郎橋泉交河諸小水皆匯於爛泥湖
北行合澧水支流達於陵子口以入湘值湖水盛時分支
東行由水磯口達喬口入湘隆冬水涸則專由陵子口入
湘而喬口且淺擱不能行舟矣水經注所云出益陽縣西
北逕高口戍南與今日水道不合
以上皆大河西岸入湘之水

長沙縣志

卷之四

山川

七

水陸洲在大西門外湘江中沙石團水面而起卽橘洲尾也
湘水至此入縣界洲尾舊有水陸寺拱極樓故又名水陸洲
雍正八年建江神廟於樓前嘉慶十三年建義渡亭於廟前
鄧士錦詩云湖光四面平昏曉割不定叢竹罾魚舟孤花避
仄徑枯僧埽石苔放帚擊孤磬我思屈宋才登樓興未盡
矮子洲在水陸洲下一名直洲

按府志橘洲昔傳上多美橘夏月水泛惟橘洲不沒水經
注橘洲子戍卽此地也橘洲居中其上爲牛頭洲下爲矮
子洲通志云湘江中有上洲中洲下洲居民百餘家望之
如帶實不相連故長沙讖語云三洲連出狀元賴超彥題
狀元芳洲詩云洲底江流開氣偏地靈鍾秀讖先傳縱橫
禮樂期諸士定有登瀛第一仙又諺云昭潭無底橘洲浮

今湘潭縣有橘洲龍陽縣西四十里亦有橘洲李衡種甘橘處其洲長二十里謂之汜洲又謂之柑洲廣輿記亦稱橘洲非長沙橘洲也

龍洲縣北十五里在澇塘河口之下周迴數里洲上有洞庭宮及居民十數家

譚家洲縣東二十五里明道都五甲榔梨市對岸瀏水環其三面居民數十家耕種而外操舟為業實善邑東鄉山水一大關鍵也舟行過此倏忽向背風帆上下莫辨東西極迴環映帶之妙

遙埠洲一名許家洲在大河中長數里東岸為鷺羊山西岸為王家港等處

長沙縣志 卷之四 山川 五

香爐洲在下泥港口之下大河中

馮家洲有三一在大河西岸馮姓聚居於此縣北四十里下接白沙洲一在大河中長四五里洲尾直白沙洲二洲皆馮姓公業一在新

康下大河中洲尾直銅官渚亦長四五里

白沙洲縣北四十里河西都十甲與丁字灣對岸又清化都馬鞍鋪側瞿真人飛昇處亦名白沙洲

圓頭洲在新康大圍內

蔡家洲在石門磯河中上距爛柴港下連黑石套平鋪水面廣袤數里洲係蔡姓公業

項家洲在誓港下大河東岸

蓼湖洲在喬口上大河中長八九里洲尾直喬口市

銅官渚縣北六十里在銅官山下一作銅官浦水經注云湘

水右岸銅官浦出焉

杜甫銅官渚守風詩水耕先浸草春火更燒山易宗瀛舟過銅官渚詩老杜題

詩處吾來一棹過曉山紅不足秋水澹初波浪跡愁鷗鳥高吟記薜蘿布帆風正便回首白雲多

三义磯省城對岸北行十里磯頭嵯岒可畏近歲洲岸壅起

險不如昔矣岸上有洞庭宮又有小市煙戶二三十家市下

有小港

大石磯在臨湘都下泥港北二里

又有小石磯將軍石花板石上磯頭皆在下泥港上

下與浮石相近浮石在大河中東對下泥港西對寨頭港水落時石如浮在水面

石門磯在爛柴港下

汲灣俗名碧灣子

大西門外爲中汲灣草場門外爲下汲灣

丁字灣縣北四十里砥石崔嵬橫出岸外水至此出入紆迴

長沙縣志

卷之四

山川

三

形如丁字故名亦名金紫灣俗訛爲金子灣

湘潭張九鎰由星沙泊金紫灣

詩挂席三十里晚風金紫灣天空惟白水雲斷更蒼山星月孤篷外漁燈小市閒悠然把盞坐沙鳥一聲閒

賜閒湖俗名四方湖詳古蹟

碧浪湖一名黑潦塘在開福寺後

撈湖在明道都一甲

月湖在明道都

鷺羊湖在鷺羊山

鴨子湖在清泰都闕不盈畝深不及丈中多小石故名

板石湖縣西三十里

石家湖縣北三十五里

月池湖縣西四十里

耳朶湖一名耳多湖在河西都一甲谷山東出之水由此入湘
關爺湖在河西都一甲谷山東出之水半匯於此湖上有
關聖廟故名

大塞湖在河西都二甲谷山東北之水匯於此北岸有筆架
山南岸有硯池洲

重陽湖在河西都九甲谷山北出之水匯於此湖中產蓮每
歲六月荷花出水清香襲人湖有二上小下大近湖之田咸
資灌溉

包茅湖在河西都七甲會諸小衝水出包茅港

李家湖在臨湘都距丁字灣三里

朱家湖 史家湖

長沙縣志

卷之四

山川

三

楊家湖 黃道湖

松林湖 蘇蓼湖

沈家湖 楊柳湖

泉坑湖 齊家湖

大源湖 馬場湖

南渡湖 清水湖

順頭湖 浣家湖

大鶴湖 小鶴湖

譚家湖

螃蟹井在潮宗門內馬王塘側

三眼井在新開門內

白鶴井在武廟側今湮 水風井在貢院左側

彭家井在北門外水清而甘城內居民多取汲焉

鴛鴦井在北門外舊學宮後清冽甘美

觀音井在清水鋪驛路旁 飲龍井在青山市

龍王泉在荷花池側

月洪泉在涪化都青山

影珠泉在影珠山

龍門泉在智度山頂昔有龍居此禱雨輒應

荷花池在新開門內詳古蹟

明月池在明月街詳古蹟

硯窪池在縣東北六里

長沙縣志

卷之四

山川

三

洗筆池在書堂山詳古蹟

大四方塘在城內詳古蹟

馬王塘在潮宗門內

紗帽塘在副爺坪

鍋底塘在小吳門內

龜塘在明道都

昔有神龜出現故名五代馬氏嘗堰水溉田甚廣今大半湮廢

斗門塘在明道都一甲長里許

張門塘在明道都一甲長里許

塘側有史家坡史姓居此已五百年

交塘在萬壽都闊數百畝出蓮子

蒲塘在尊陽都

洗馬塘在涪化都

鹽津塘在涪化都

五义塘在臨湘都七甲溉田甚廣

穀雨塘在河西都

梅湖塘在河西都六甲深廣可供遊泳

銅塘在河西都五甲接甯邑界

東塘在河西都二甲

南塘上下在河西都二甲水出上重陽湖

西塘上下在河西都九甲水出下重陽湖

格塘在新康都三甲周迴二十餘里塘中二洲均有屋宇田

畝塘水溉田數千畝塘糧共三十餘石

神遊塘在新康都六甲接七甲界周迴十餘里塘水溉田數

長沙縣志

卷之四

山川

三

千畝

后坵塘一名後格塘在新康都三甲闊數里有公田三石歲收租

穀以供完納塘糧之用

黯塘在新康都五甲任姓聚居於此長二三里闊里許

三塘在新康都七甲闊里許塘水溉田數百畝

五額塘在新康都三甲周迴數里塘水溉田千餘畝

馬塘壩在明道都

單家壩在尊陽都九甲太平橋東岸

竹沙壩在尊陽都

將軍壩在尊陽都

麻林石壩縣東北八十里前明邑人縣丞陳時中立土壩灌

田運糧嘉靖四十三年邑侍郎李棠同陳時中以禮勸募鄉人各出銀穀鳩工剏砌石壩用閘板瀦水以時蓄洩可灌可舟民甚便焉

石牯牛壩一作石鼓縣東北九十里明侍郎李棠倡眾建石壩一

座石閘一座

黃土壩在河西都

湖溪壩在臨湘都塘衝園發源土梯坳沿山逶迤十餘里流

至湖溪匯為一澤巨石嵯峨清流澄碧邑人周木菴素菴等

築砌石壩蔭田數十頃大旱不旱

梁萬壩在新康都梁家壩萬家壩原係兩地康熙雍正間築堤成圍均經列入歲修後乃合為一圍遂

名梁萬壩東南有堤而北面無堤可以禦瀉水之衝決而不能制下游之倒灌道光十五年太學生何邦燾倡修北堤數

長沙縣志

卷之四

山川

三

千丈獨任其勞工程堅實堤成始免倒灌之患

高家壩在新康都四甲溉田百餘畝

道都官坵原名黎家坵在縣東二十里嘉慶十年改名道都

官坵

新康坵在錦繡都

楊家坵在涪化都

蘇家坵縣北十五里

麻溪在縣北今湮按麻溪為五代時戰爭之地今不能指其處蓋久已淤為平陸矣或謂即今之麻林

橋水然水經注云湘水右合麻溪水口湘浦也其在湘濱確然無疑今麻林橋距大河數十里其非古之麻溪可知也又按河道隨地異名自應歸併一條查舊志既有澇塘河又只載水渡河竹筒港赤石河似覺眉目不清今刪之