

319
309



始



106

露土戰史附圖軍隊符號

第一卷附圖目錄

第一	露軍之位置 (四月二十三日)
第二	露土兩軍之位置 (六月十三日)
第三	下流ドナウ兵團之位置 (六月十八日)
第四	ガラツツ附近露軍 Donau 河渡過 (六月二十二日)
第五	露土兩軍之位置 (六月二十六日夕)
第六	ジムニツア附近露軍 Donau 河ノ渡過 (六月二十七日)
第七	露土兩軍之位置 (七月九日)
第八	先進兵團之位置 (七月九日)
第九	西部兵團之位置 (七月九日)
第十	露土兩軍之位置 (七月二十日)
第十一	ウフラニ附近之戰鬪 (七月十六日)
第十二	カザンリツク附近之戰鬪 (七月十七日)
第十三	露軍 Sipka 峠攻撃 (七月十七日十八日)
第十四	ニコポリ附近之戰鬪 (七月十五日)
第十五	プレナ第一會戰 (七月二十日午前六時頃)
一覽圖第一	ルスチュク附近二十万分ノ一
一覽圖第二	プレナ附近二十万分ノ一
一覽圖第三	クリホーベル附近二十万分ノ一
一覽圖第四	Philippopol 附近二十万分ノ一
一覽圖第五	メドシチア附近二十万分ノ一
地形圖第一	小亞細亞戰地一覽圖
露土兩軍作戰地總圖	プレナ附近五万分ノ一
露土戰史附圖軍隊符號	

第一卷附圖目錄

- 第一 露軍之位置 (四月二十三日)
- 第二 露土兩軍之位置 (六月十三日)
- 第三 下流ドナウ兵團之位置 (六月十八日)
- 第四 ガラツ附近露軍Donau河渡過 (六月二十二日)
- 第五 露土兩軍之位置 (六月二十六日夕)
- 第六 ジムニツア附近露軍Donau河ノ渡過 (六月二十七日)
- 第七 露土兩軍之位置 (七月九日)
- 第八 先進兵團之位置 (七月九日)
- 第九 西部兵團之位置 (七月九日)
- 第十 露土兩軍之位置 (七月二十日)
- 第十一 ウフラニ附近之戦闘 (七月十六日)
- 第十二 カザンリツ附近之戦闘 (七月十七日)
- 第十三 露軍Sibca峠攻撃 (七月十七日十八日)
- 第十四 ニコポリ附近之戦闘 (七月十五日)
- 第十五 プレブナ第一會戰 (七月二十日午前六時頃)
- 一覽圖第一 ルスチツク附近二十万分ノ一
- 一覽圖第二 プレブナ附近二十万分ノ一
- 一覽圖第三 クリホーパニ附近二十万分ノ一
- 一覽圖第四 Philippopol附近二十万分ノ一
- 一覽圖第五 メトシチア附近二十万分ノ一
- 地形圖第一 小亞細亞戰地一覽圖
- 露土兩軍作戦地總圖 プレブナ附近五万分ノ一

露土戰史附圖軍隊符號

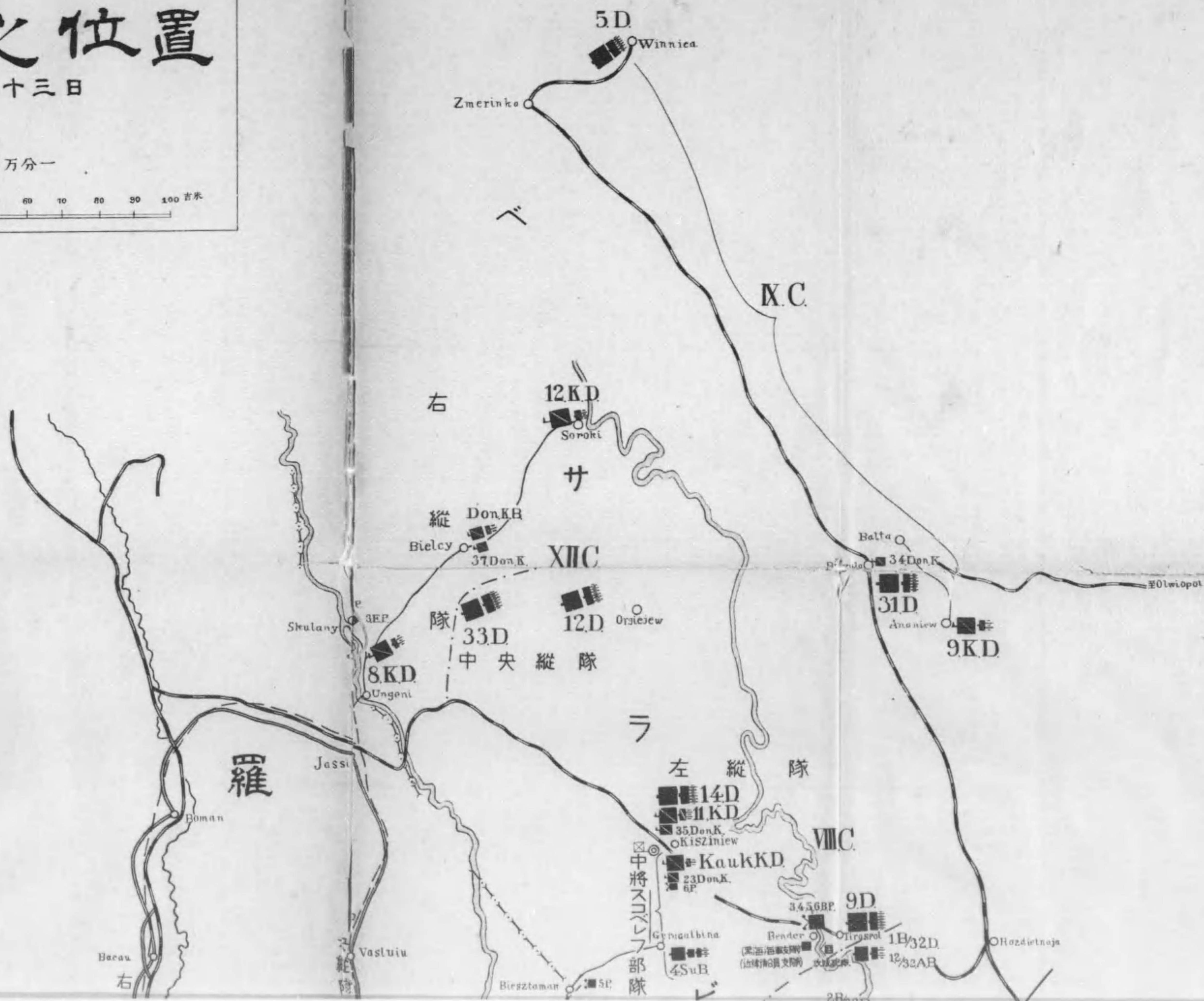
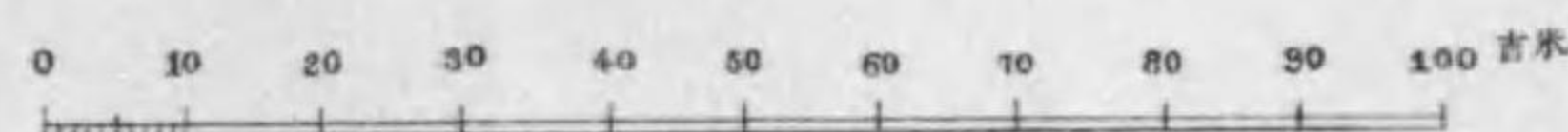
大正
3. 5. 21
内交

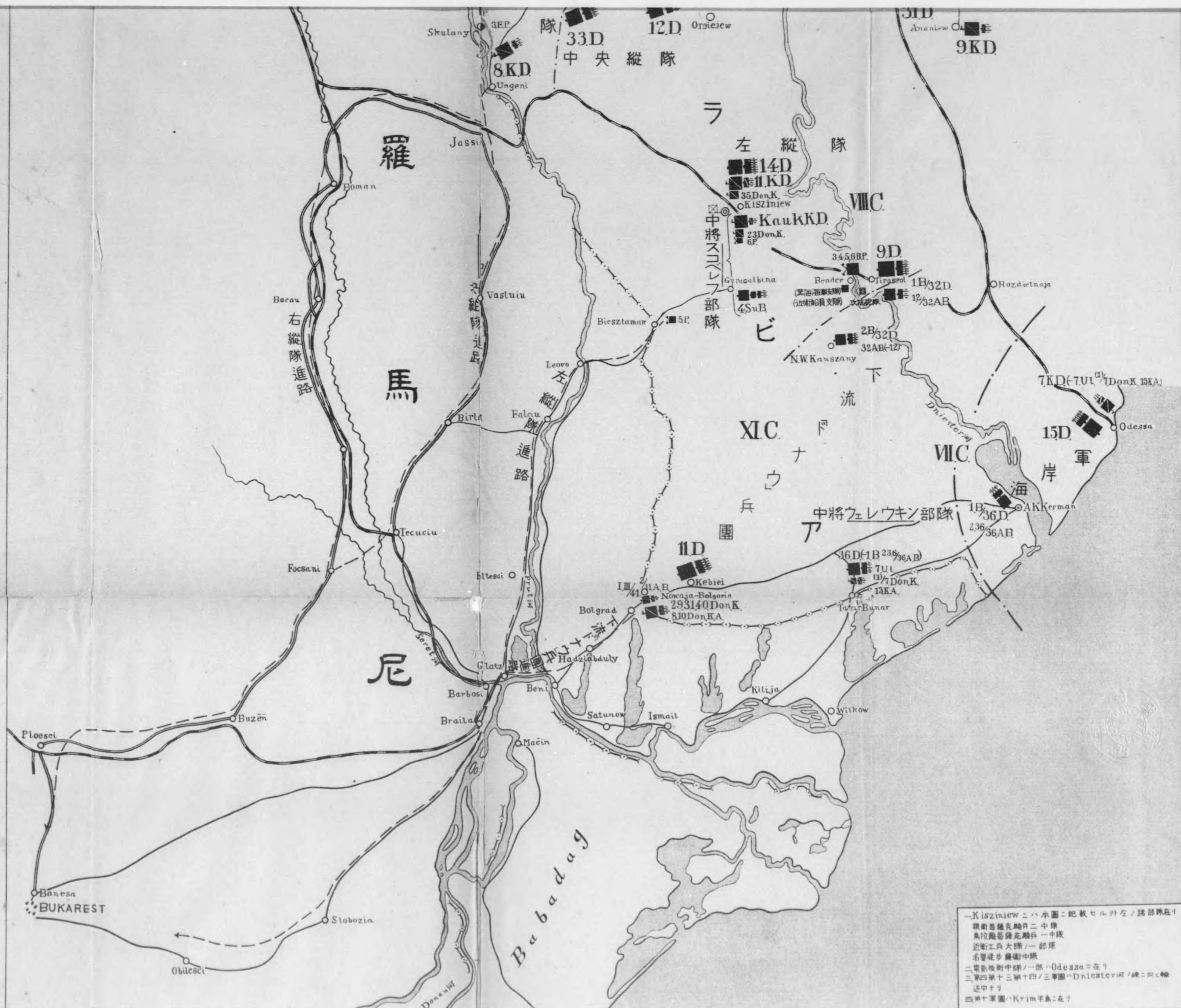
第一卷附圖第一

露軍之位置

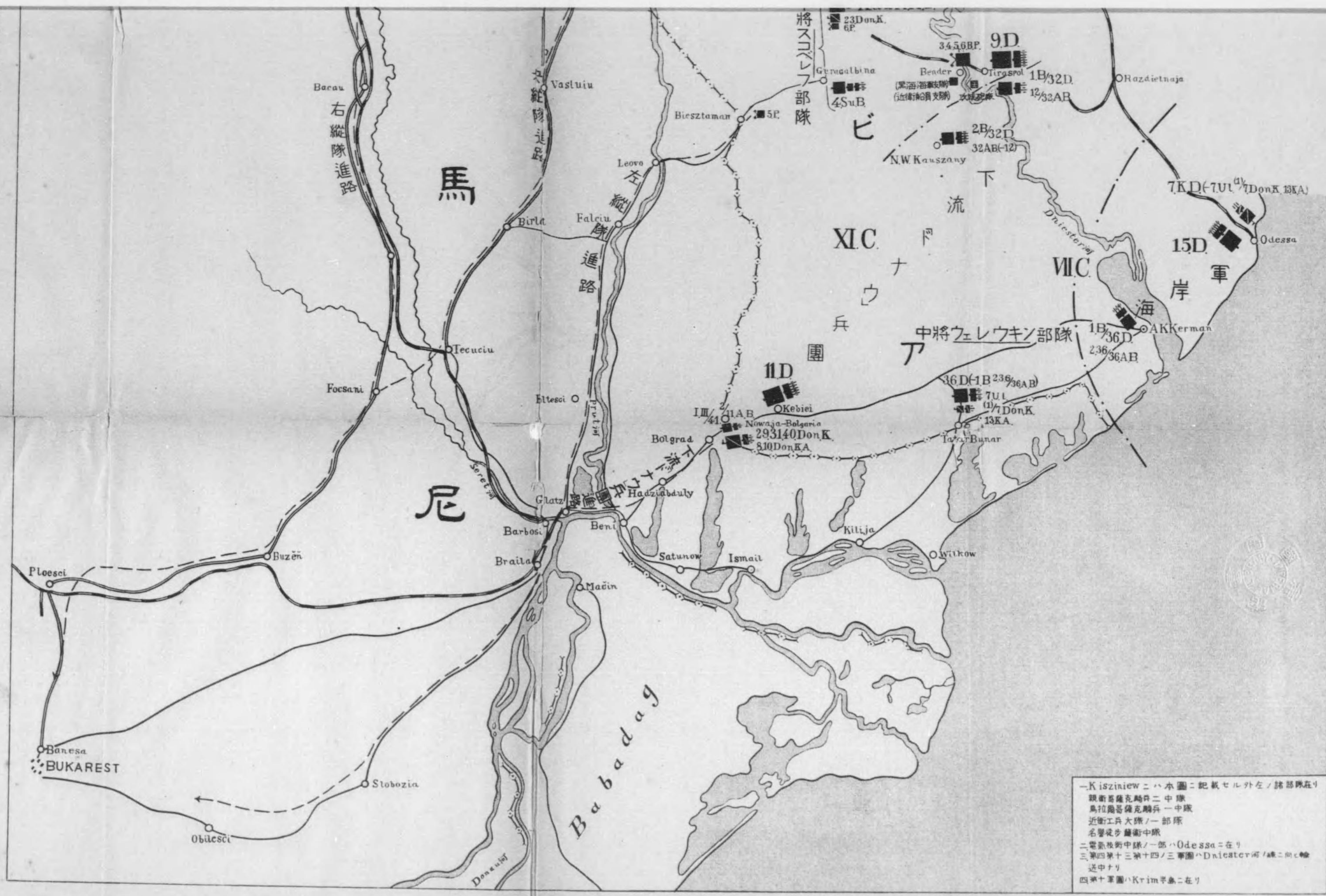
四月二十三日

樣尺約百万分一





一 Kisziniewニハ本圖ニ記載セル外ノ諸部隊在リ
 親衛隊騎兵二中隊
 摩托砲兵連騎兵一中隊
 近衛工兵大隊ノ一部隊
 名譽砲兵中隊
 二戰隊中隊ノ一部、Odessaニ在リ
 三戰隊十三戰十四戰三戰團、Dniester河ノ線ニ向テ輸送中ナリ
 四戰十戰團、Krim半島ニ在リ



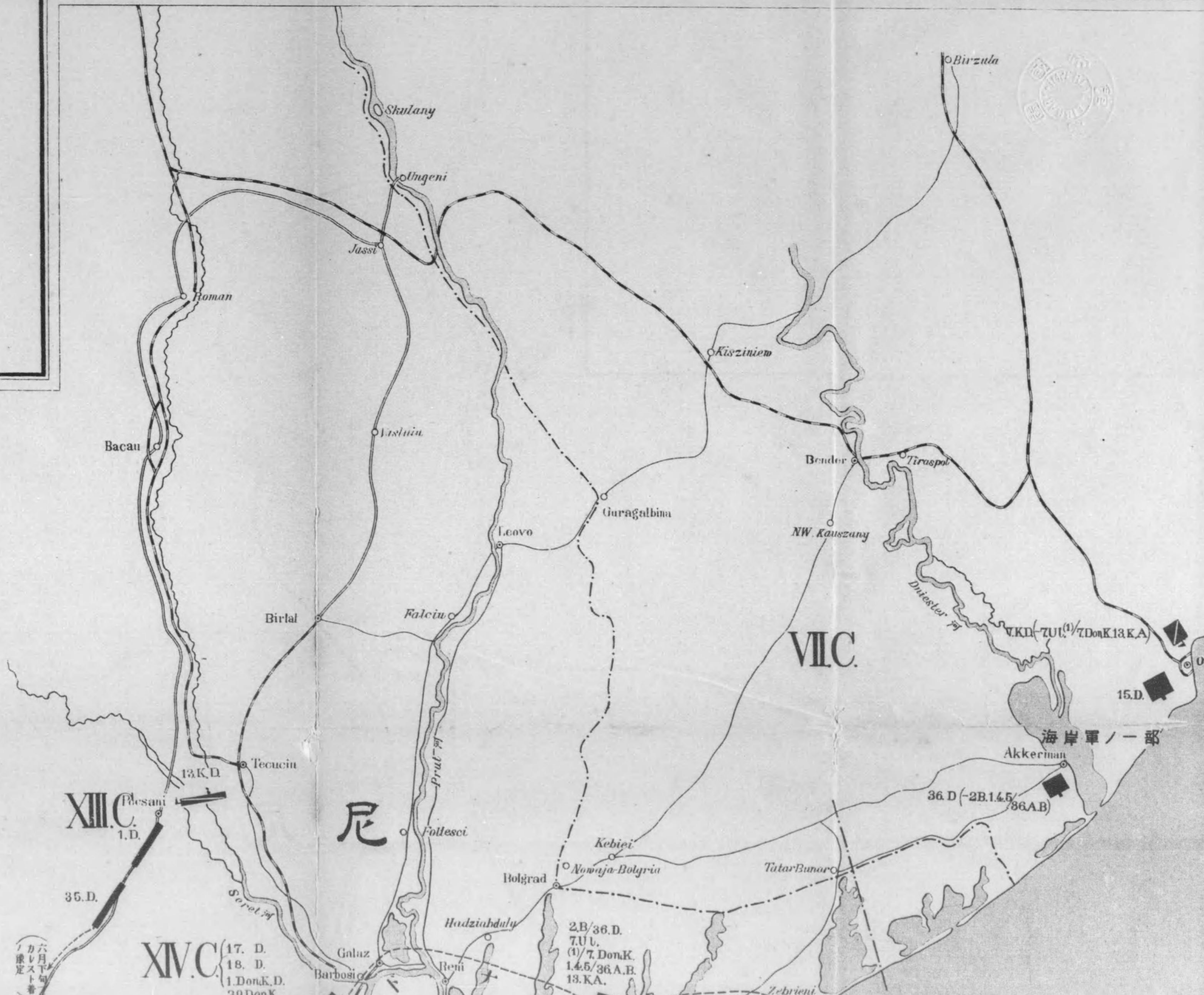
—Kisziniewニハ本圖ニ記載セル外左ノ諸部隊在リ
 親衛哥薩克騎兵二中队
 烏拉爾哥薩克騎兵一中隊
 近衛工兵大隊ノ一部隊
 名譽徒歩騎衛中队
 二營親衛隊中隊ノ一部ハOdessaニ在リ
 三第四第十三第十四ノ三軍團ハDniester河ノ橋ニ向テ輸送中ナリ
 四第十軍團ハKrim半島ニ在リ

第一卷附圖第二



龍

龍



馬

尼

35 Don.K.
衛 (1)/G.Kub.K.
兵 (1)/G.Tor.K.
G.Kos.K.

六月
カ
レ
ス
ト
下
旬
定
着

XIV.C. (17. D.
18. D.
1. DonK. D.
29. DonK.)

2.B/36.D.
7.U.L.
(1)/7.Don.K.
1.4.5./36.A.B.
13.K.A.

海岸軍ノ一部

0 1 2 3 4 5 6 7 8 9 10 11 12 13 14 15

附圖第二

置

國

馬

尼

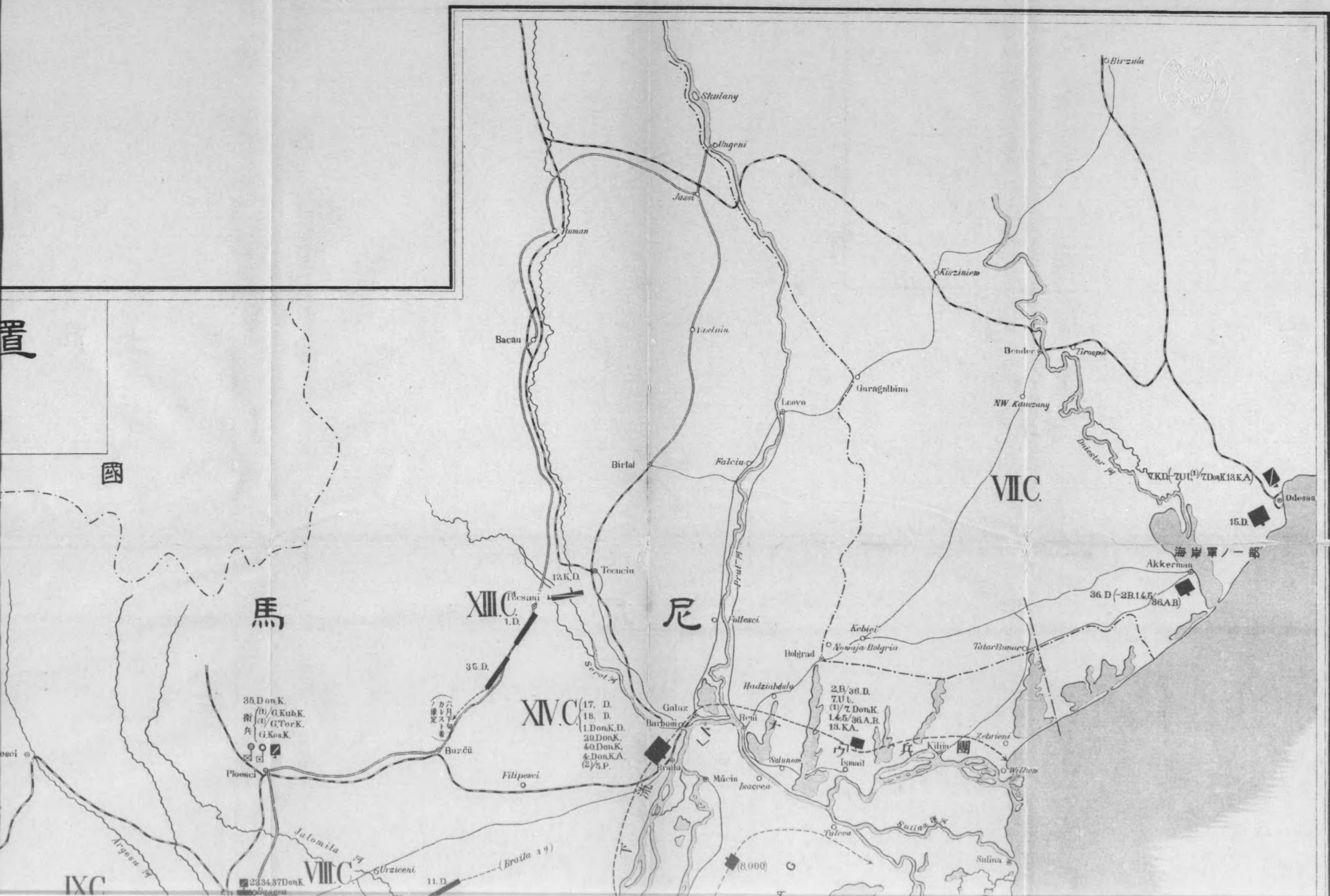
IXC

VIII.C

XIII.C
1.D.

XIV.C

VII.C



海岸軍ノ一部

(8,000)

(Braila 19)

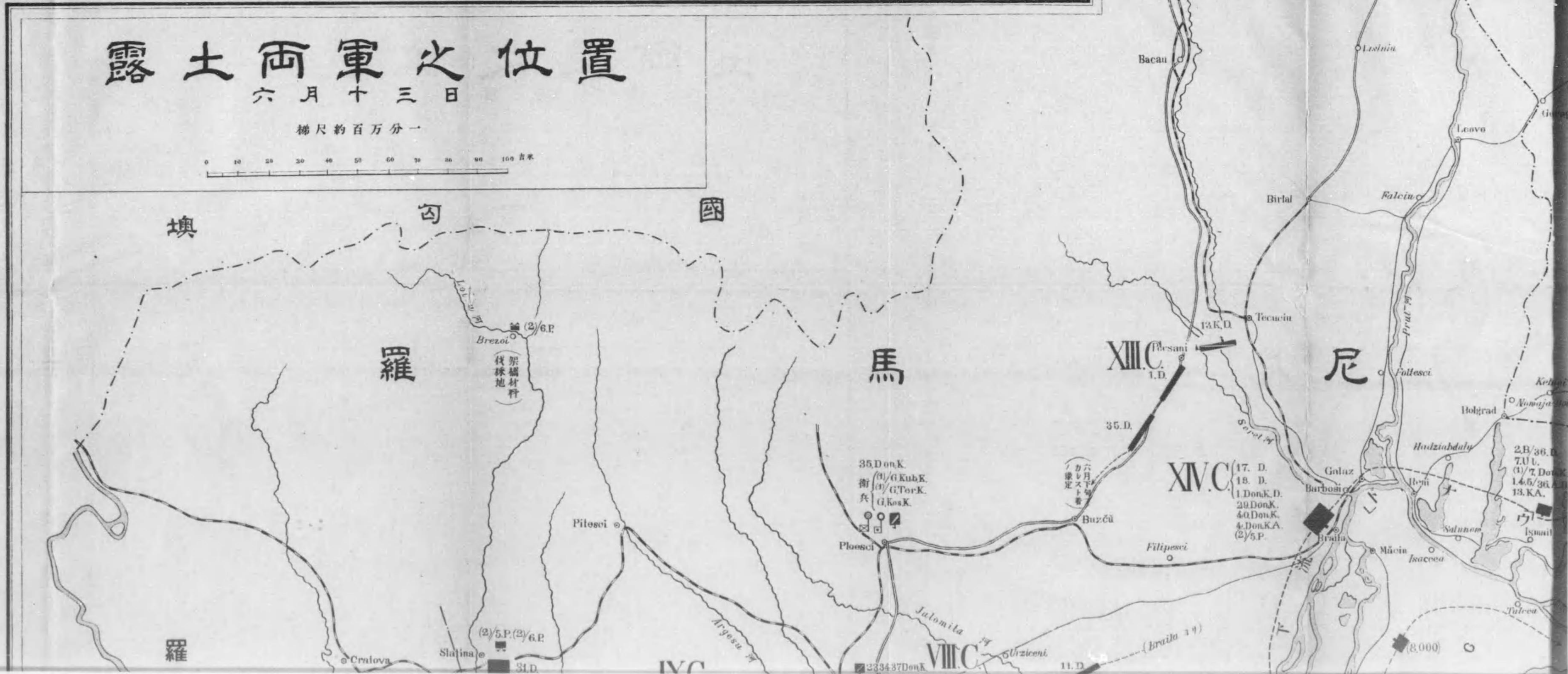
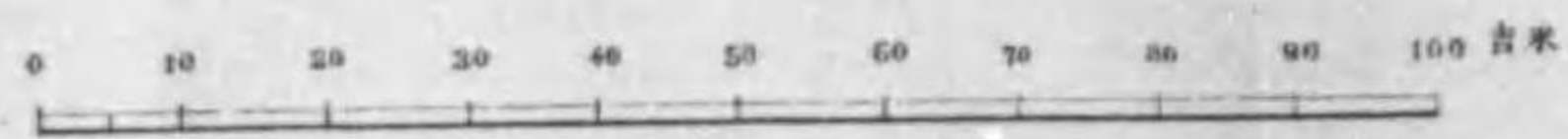
11.D

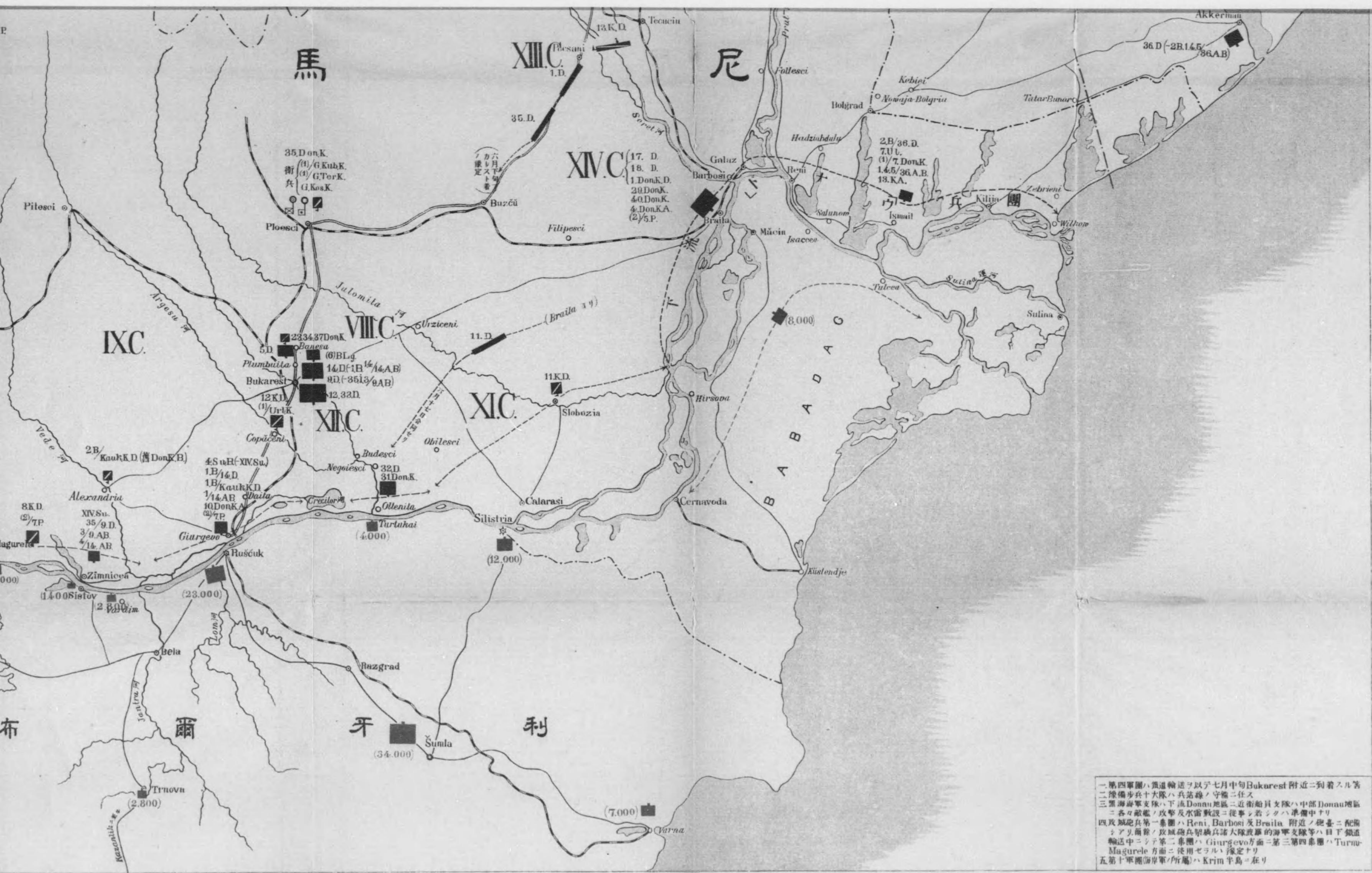
2334.37Don.K

露土兩軍之位置

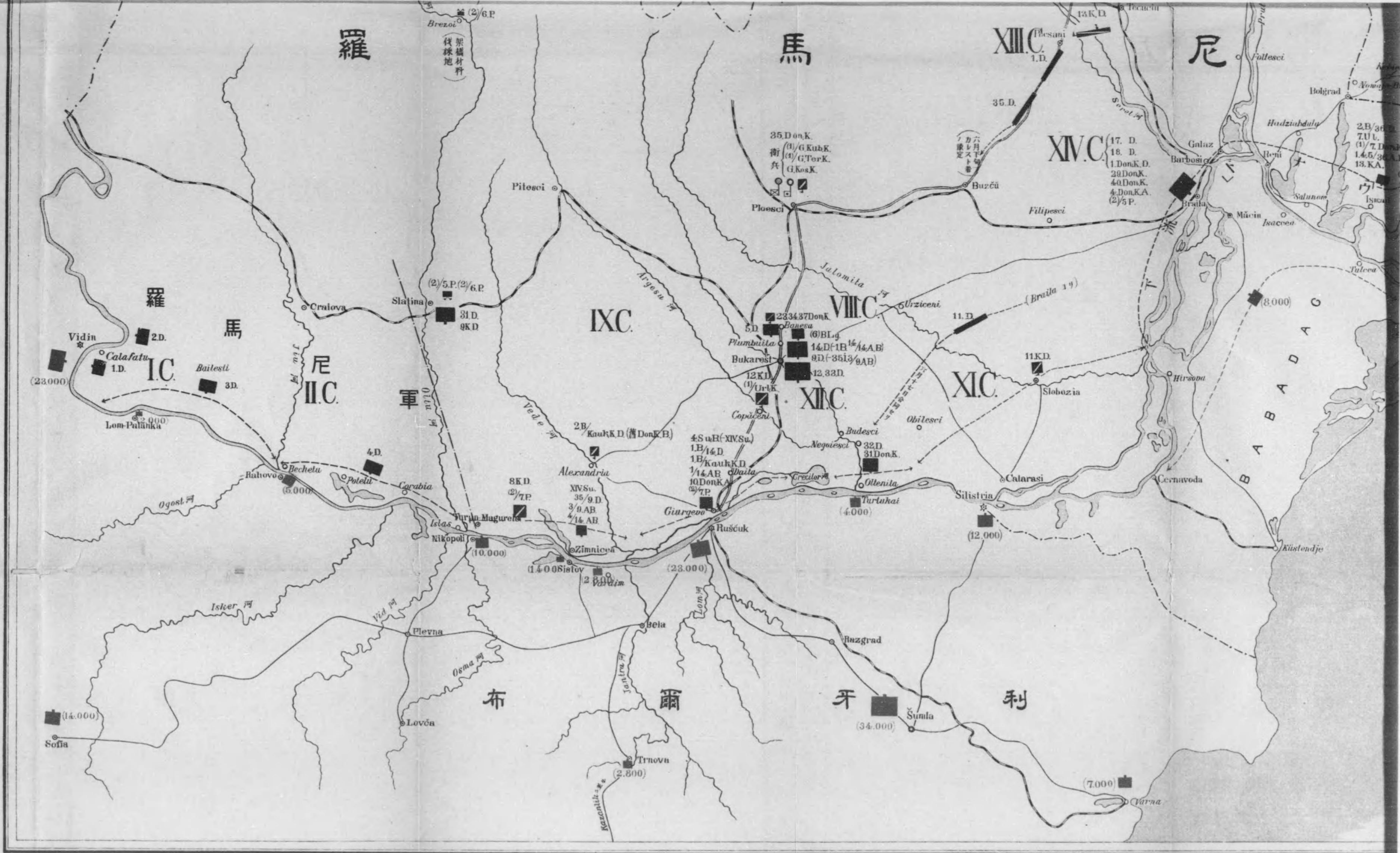
六月十三日

梯尺約百万分一





一、第四軍團ハ鐵道輸送ヲ以テ七月中旬Bukarest附近ニ到着スル旨
 二、陸備歩兵十大隊ハ兵站線ノ守備ニ任ス
 三、黑海海軍支隊ハ下流Donau地區ニ近衛船員支隊ハ中部Donau地區
 ニ各々敵艦ノ攻撃及水雷敷設ニ從事シ若シクハ準備中ナリ
 四、及城砲兵第一集團ハReni, Barboși及Braila附近ノ砲臺ニ配備
 シアリ爾後ノ攻城砲兵砲臺兵諸大隊或ハ海軍支隊等ハ日下鐵道
 輸送中ニシテ第二集團ハGiurgevo方面ニ第三第四集團ハTurnu-
 Magurele方面ニ使用セラルハ豫定ナリ
 五、第十軍團海軍支隊ノ所屬ハKrim半島ニ在リ



羅馬

馬

尼

羅

馬

尼

軍

布

爾

牙

利

Vidin
Calafatu
Lom-Palanka

Slatina
31 D
9 KD

IXC

Bukarest
12 KD
Copăceni

VIII.C

XIC

Sibiu
11 KD

Alexandria
8 KD
XV.Su.
35/9 D.
3/9 AB
4/14 AB

Ruscuk
23,000

Turluhai
4,000

Sibiu
12,000

Sofia
14,000

Lovcha

Trnovu
2,800

Sumla
34,000

Varna
7,000

Brezoi
(2)/6.P
伐採地
架橋材料

35 Don.K
(1)/G Kub.K
(4)/G Ter.K
G Kos.K
衛兵

XIV.C
17. D.
18. D.
1. Don.K.D.
30 Don.K.
40 Don.K.
4 Don.K.A.
(2)/5.P

2.B/38
7.U.L.
(4)/7.D
14.5/30
13.K.A.

14,000
10,000

2,000

(34,000)

(7,000)

(8,000)

(23,000)

(5,000)

(5,000)

(2)/7.P

(14,000)

(23,000)

(4,000)

(12,000)

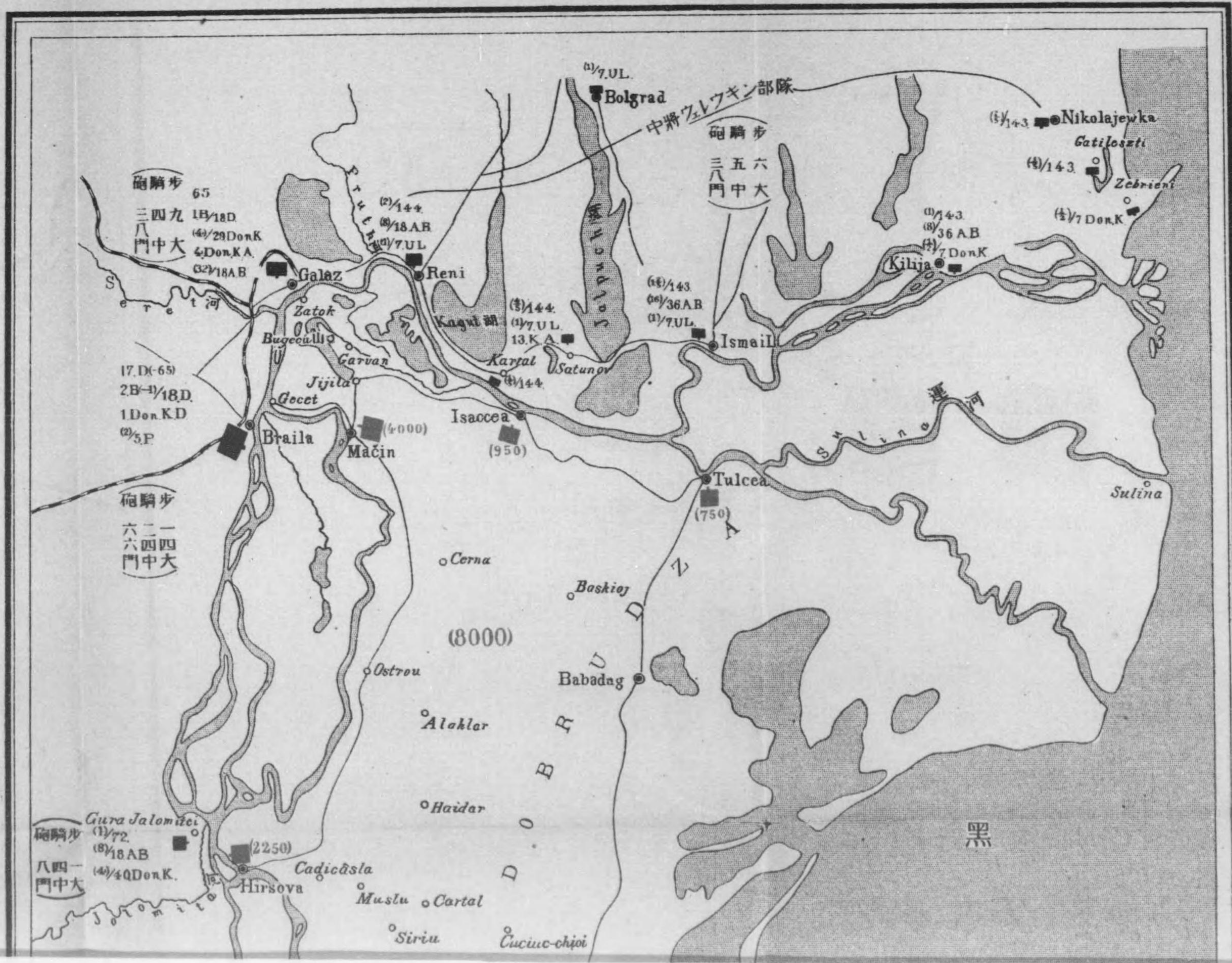
2.B/38
7.U.L.
(4)/7.D
14.5/30
13.K.A.

第一卷附圖第三

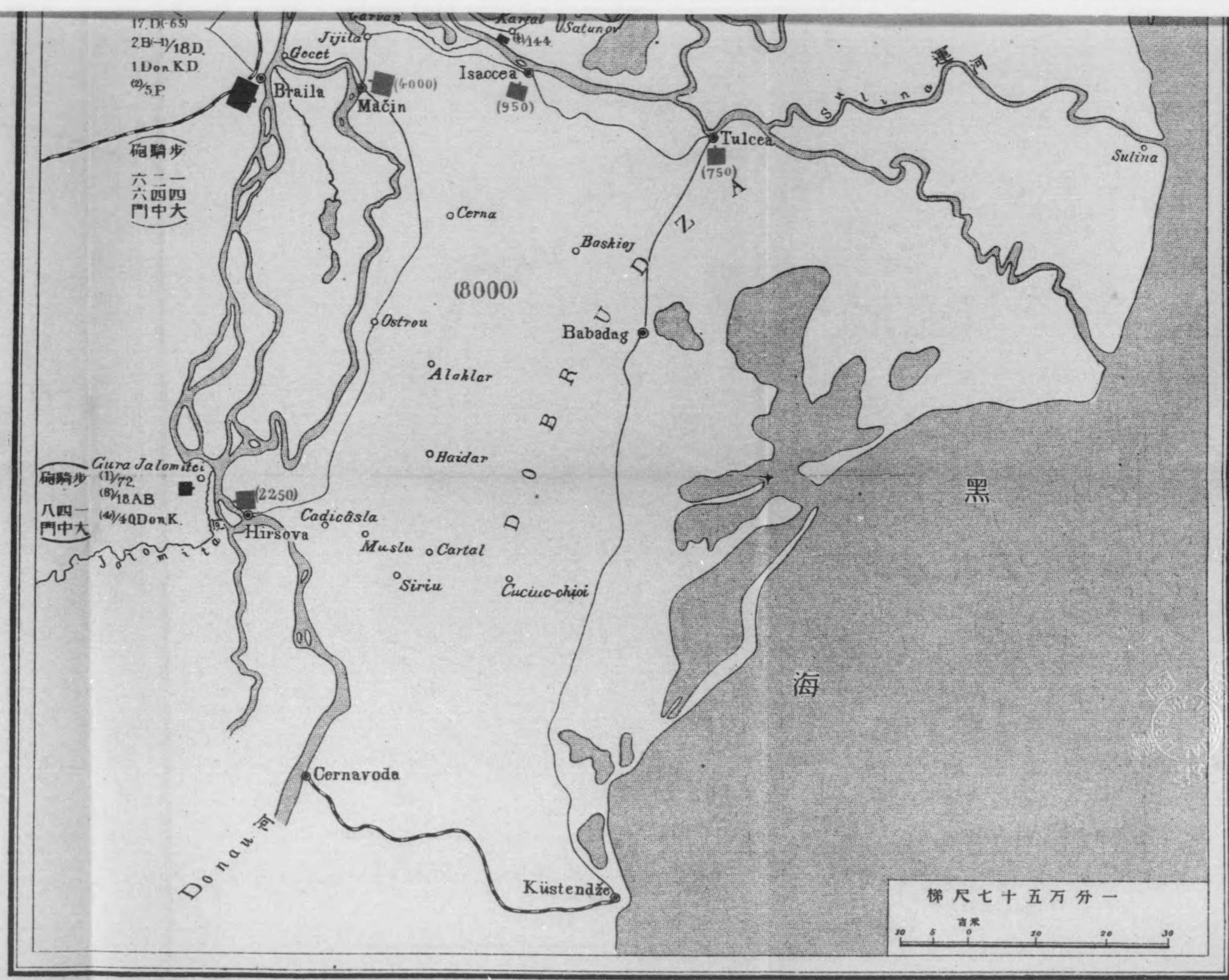


下流ドナウ兵團位置

六月十八日



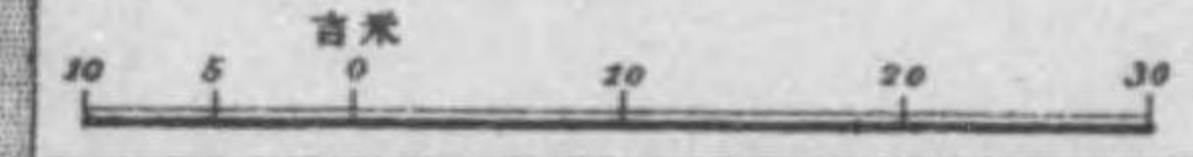
附圖第三





砲騎歩
六二一
六四四
門中大

砲騎歩
(1)72
(6)18AB
八四一
(4)40DonK
門中大

梯尺七十五万分一



第一卷附圖第四

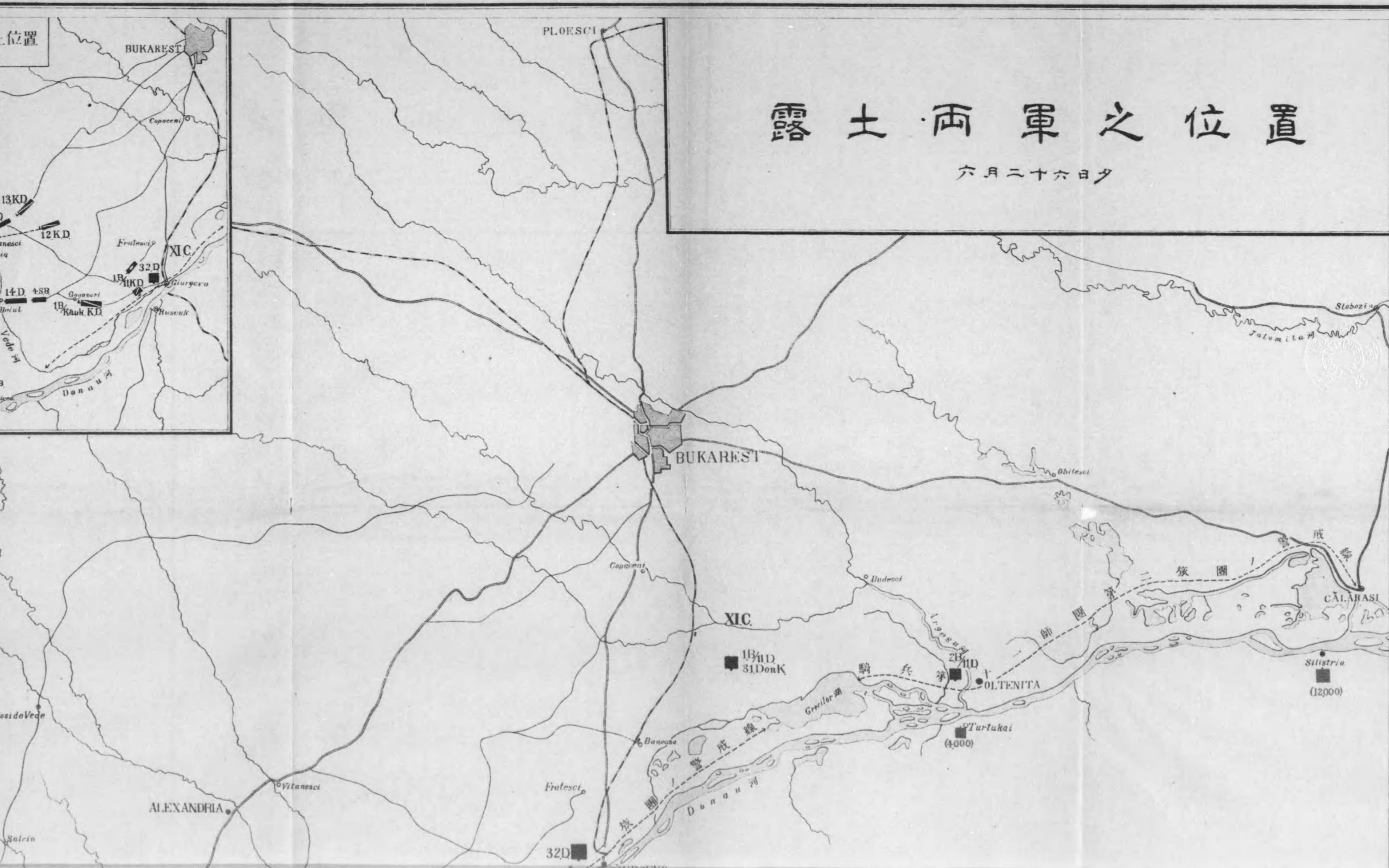


0 1 2 3 4 5 6 7 8 9 10 1 2 3 4 5

附圖第五

露土兩軍之位置

六月二十六日夕

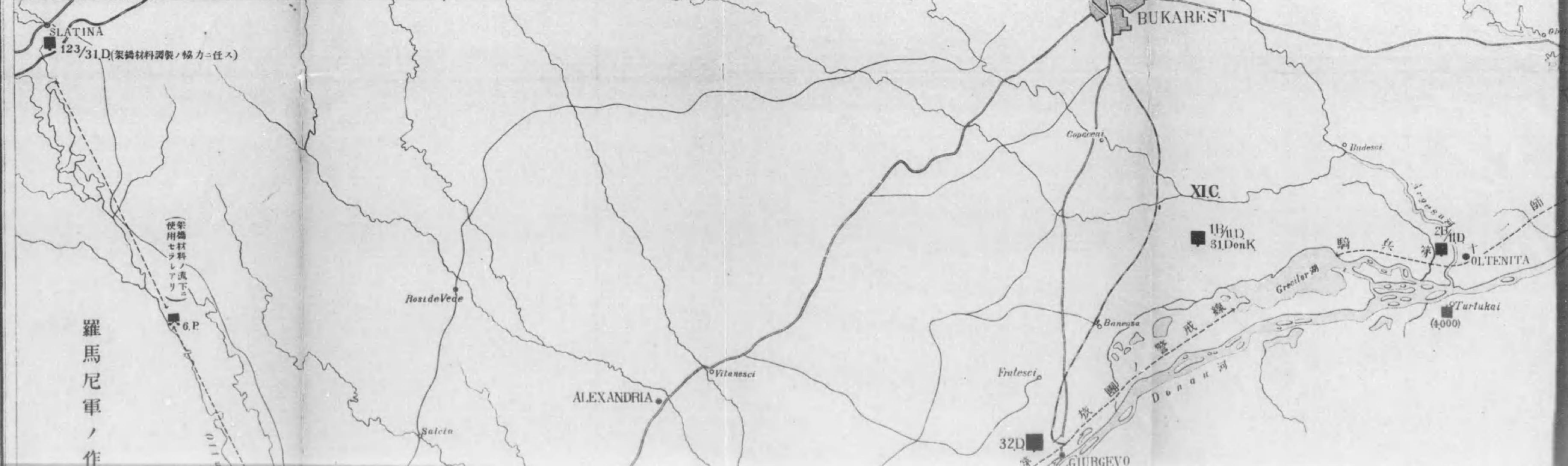
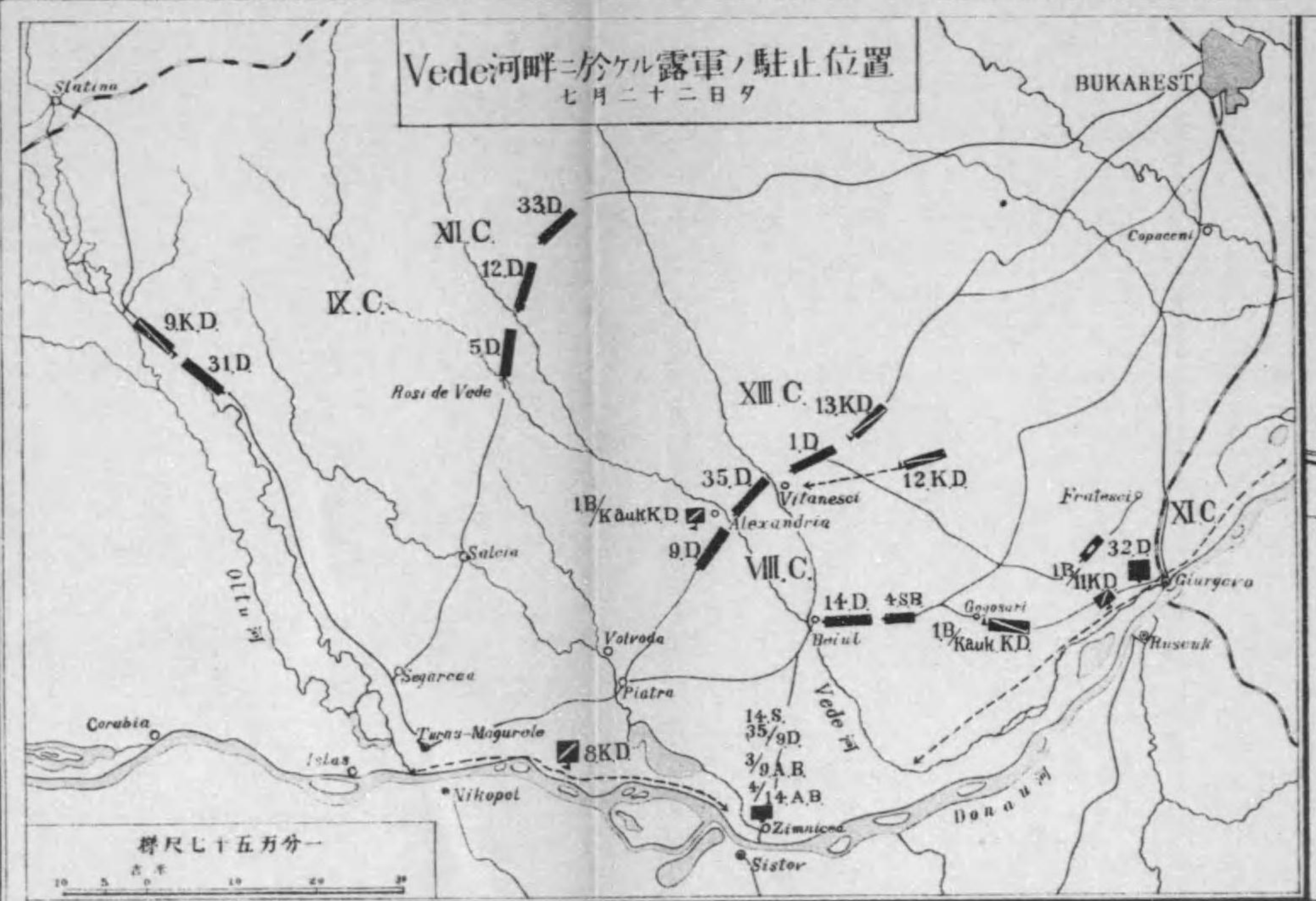


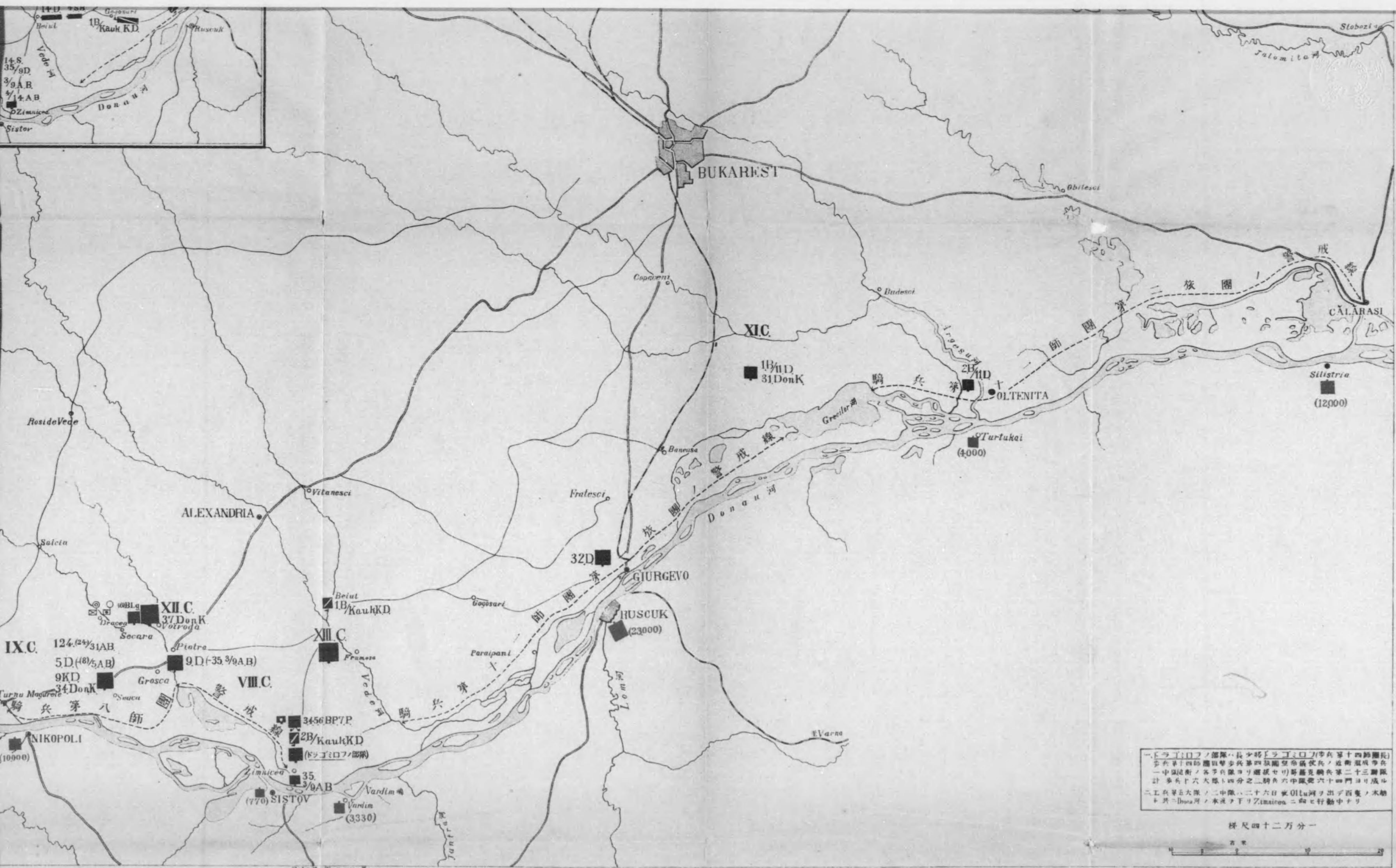
位置

露土兩軍

六月二十六

Vede河畔ニ於ケル露軍ノ駐止位置
七月二十二日夕





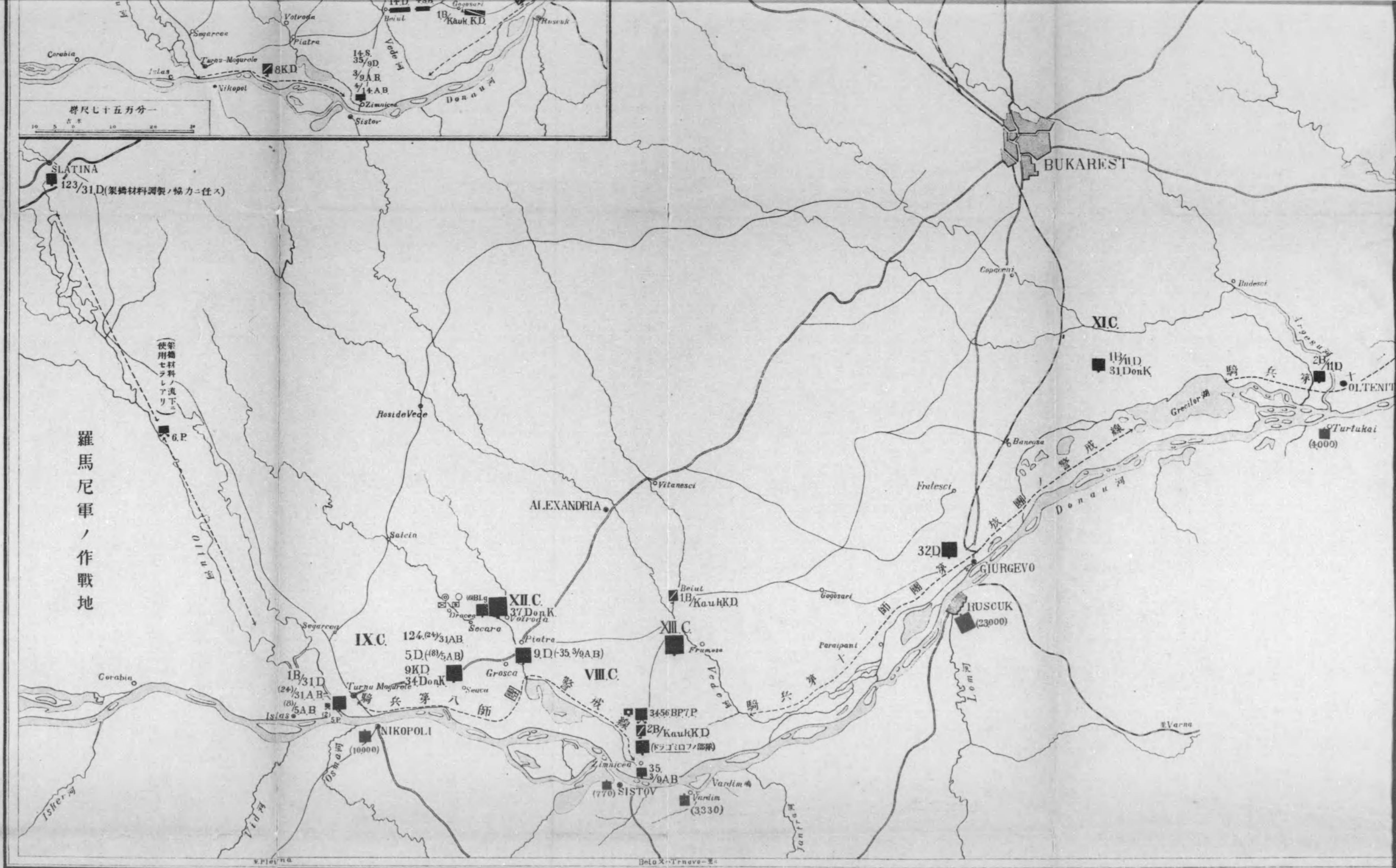
一、ドナウ川に於ける部隊の配置は、少将イラコミロフ(歩兵第十四師團長)が率いる歩兵第十四師團(歩兵第四旅團、騎兵旅團、近衛砲兵隊)が、近衛砲兵隊、中隊砲兵、各中隊より選抜せし騎兵隊、騎兵第二十三師團、計歩兵十六大隊、四分之二騎兵六中隊、砲兵六中隊より成る。
 二、工兵第五大隊、二中隊は、二十六日、ドナウ川を下り、西進し、木船と共に、ドナウ川、水運を下り、Zimniceaに於て行動中ナリ。

標尺四十二万分一



標尺七十五分一

羅馬尼軍ノ作戰地



第一卷附圖第六

圖說




0 1 2 3 4 5 6 7 8 9 10 1 2 3 4

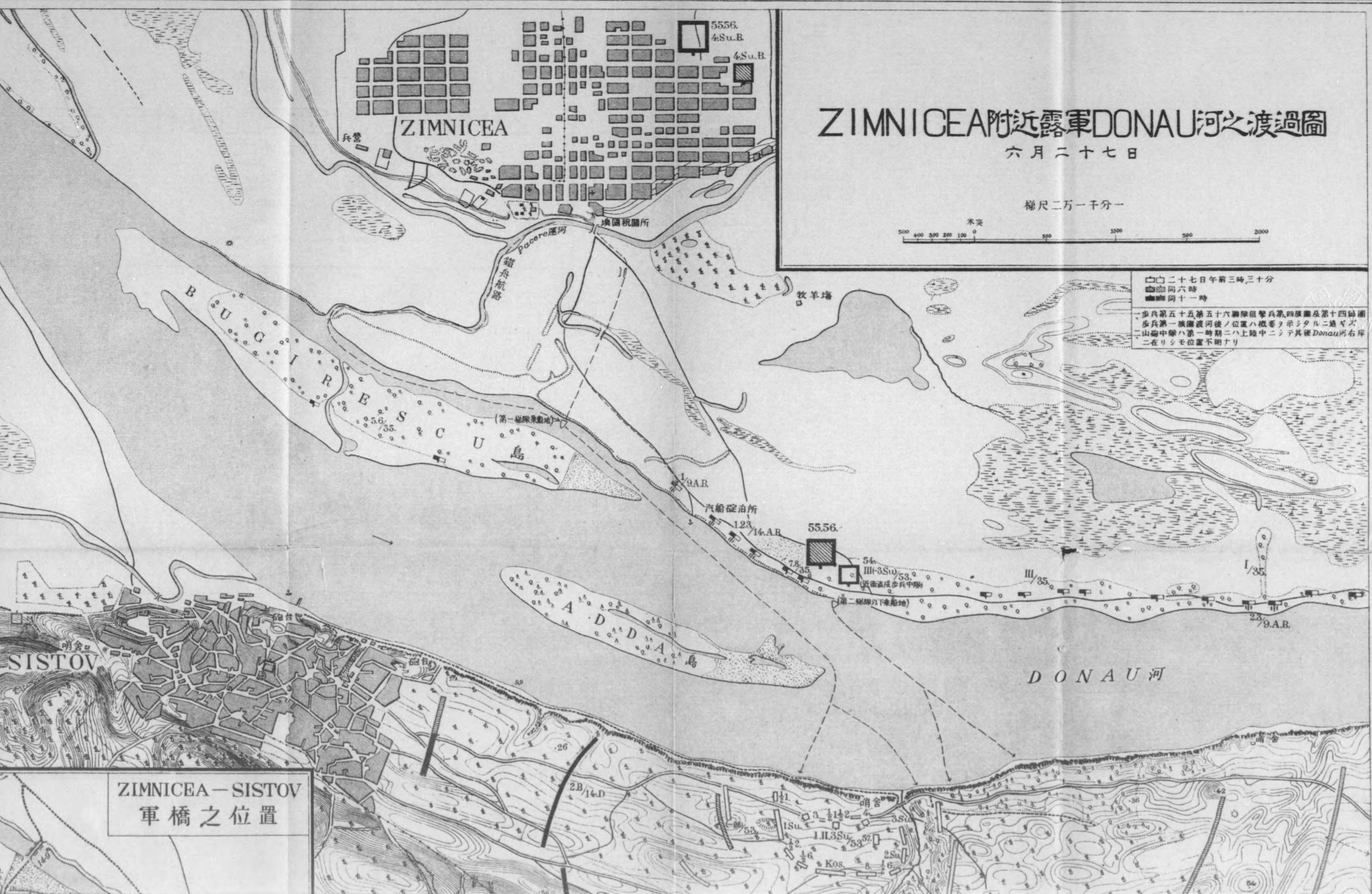
ZIMNICEA附近露軍DONAU河之渡過圖

六月二十七日

梯尺二萬一千分一



□ 二十七日午前三時三十分
 ◻ 同六時
 ◻ 同十一時
 一 步兵第五十五第五十六兩聯隊步兵第四旅團及第十四師團
 步兵第一旅團渡河後ノ位置ハ概テ示シタルニ過ギズ
 二 山嶺中隊ハ第一時期ニハ上陸中ニシテ其後Donau河右岸
 二在リシモ位置不明ナリ



ZIMNICEA-SISTOV
軍橋之位置

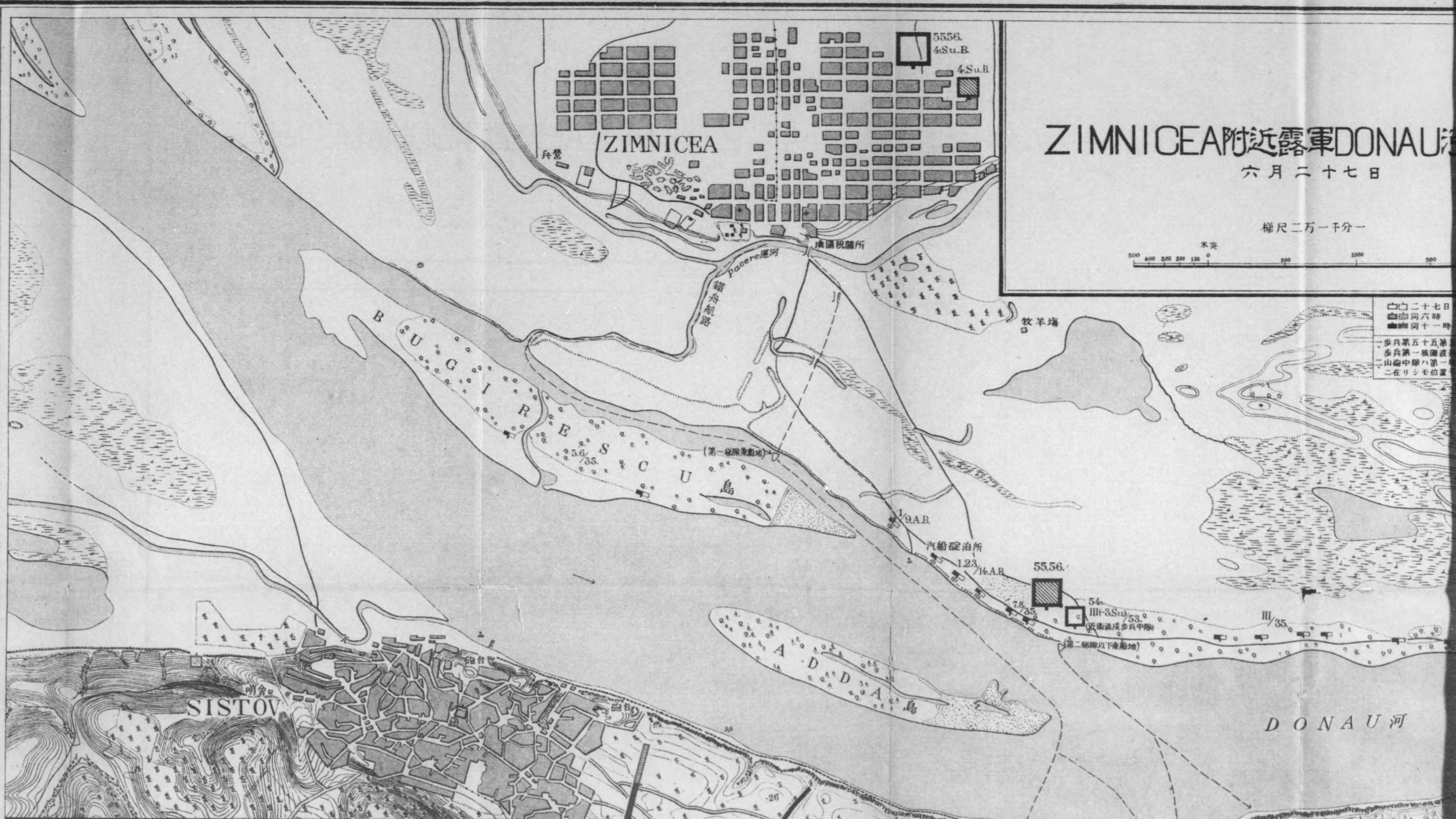
ZIMNICEA附近露軍DONAU河

六月二十七日

梯尺二万一千分一



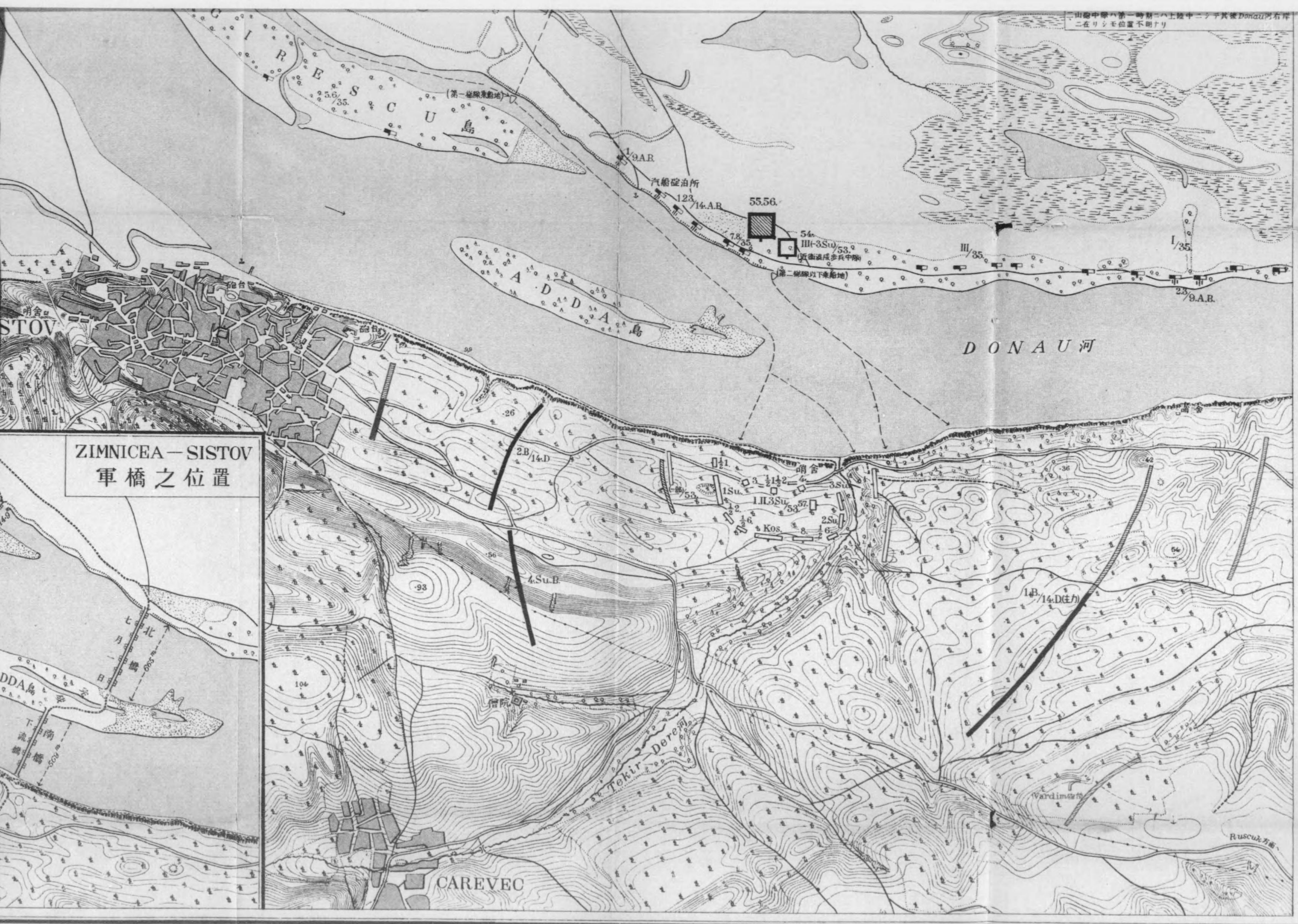
- 二十七日
- ▨ 同六時
- ▩ 同十一時
- 步兵第五十五旅
- 步兵第一旅團
- 山崎中隊
- 二在リシモ位置



ZIMNICEA - SISTOV
軍橋之位置



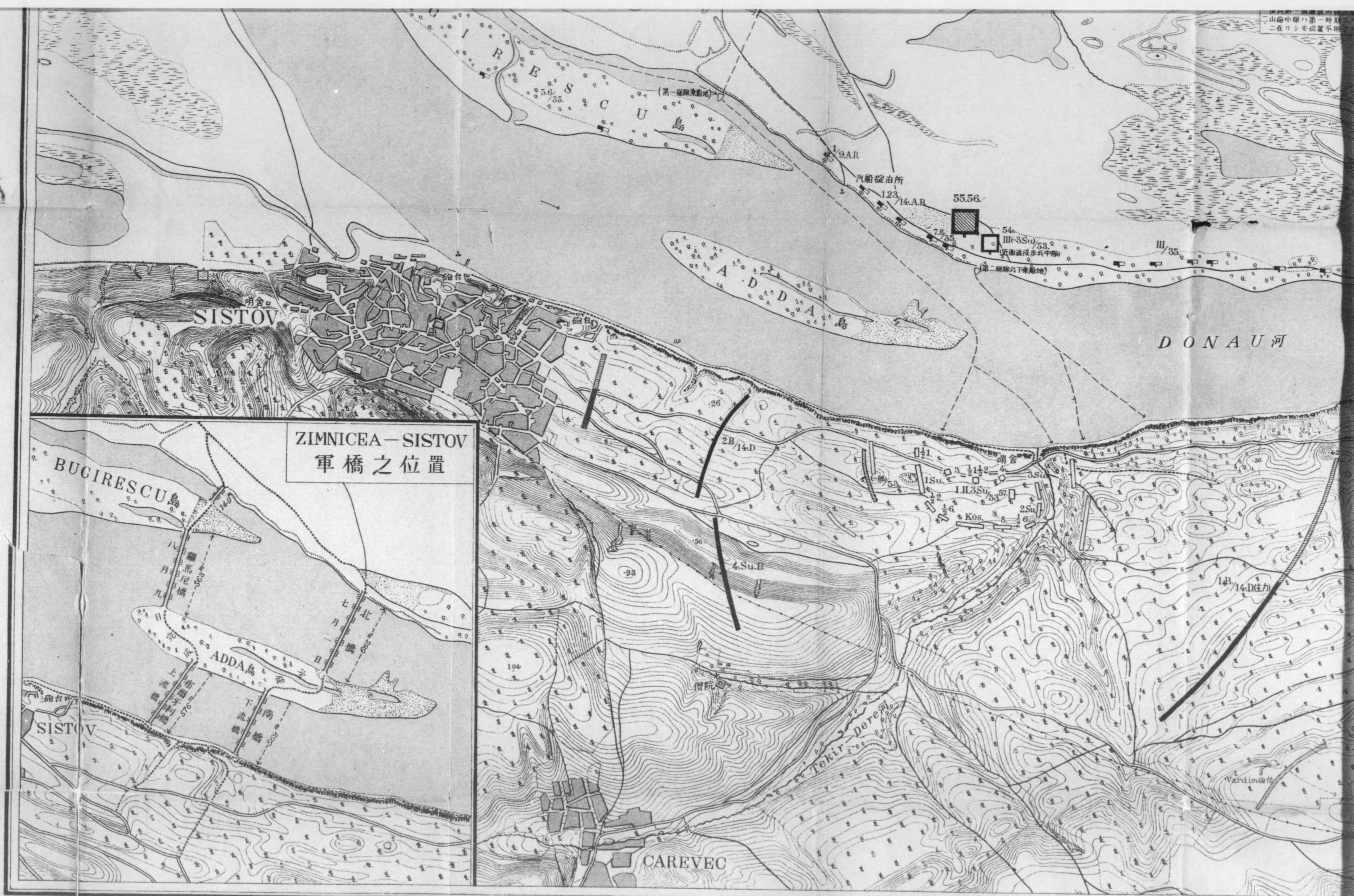
山腹中第一時期ニハ陸中ニシテ其後Donau河右岸ニ在リシモ位置不明ナリ



ZIMNICEA—SISTOV
軍橋之位置



山崎中隊ハ第一時期
ニ在リシモ位置不明



ZIMNICEA - SISTOV
軍橋之位置

DONAU河

CAREVEC

SISTOV

BUGIRESCU島

ADDA島

ADDA島

ADDA島

SISTOV

羅馬尼橋

北橋

上流橋

下流橋

Tekir Dere河

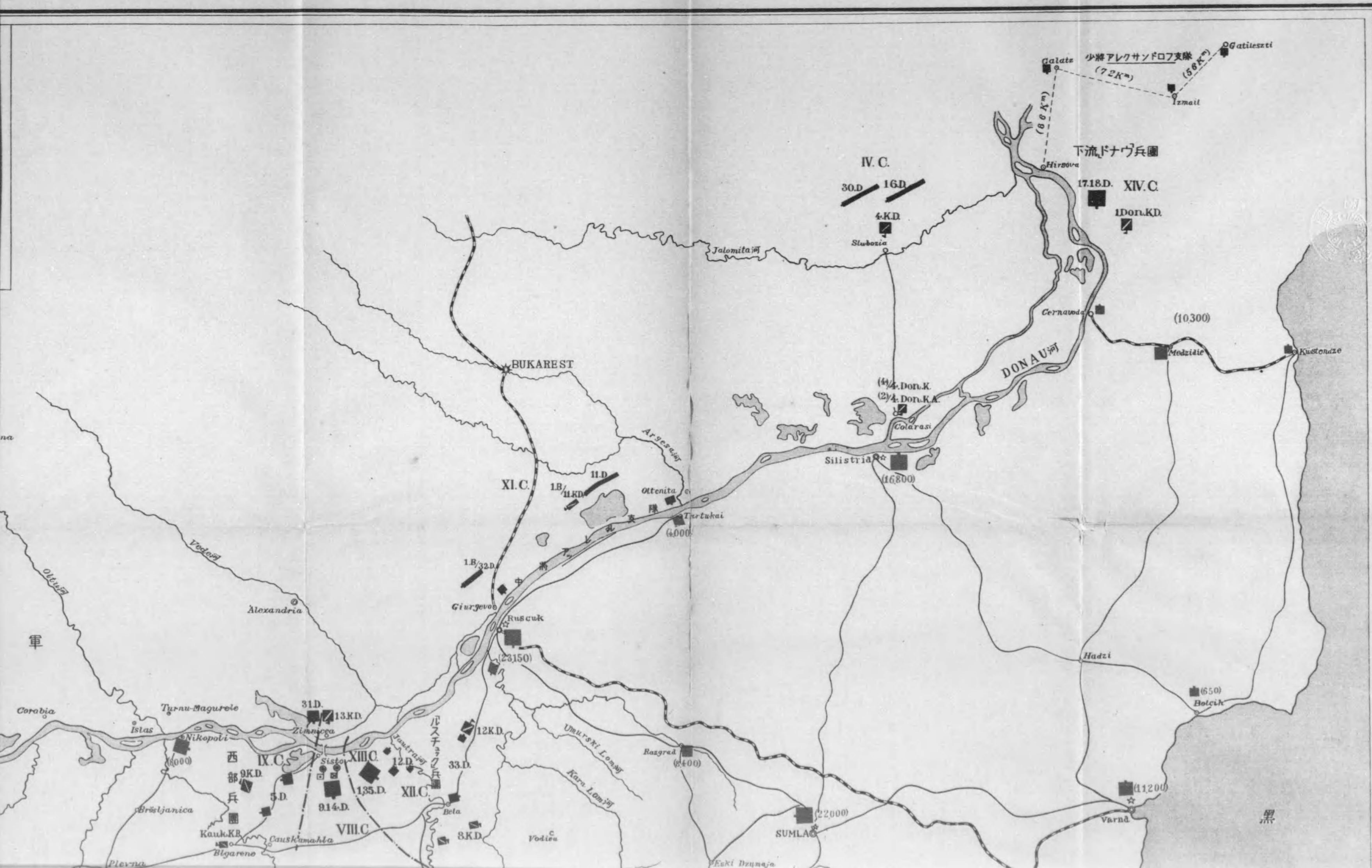
Vardim

第一卷附圖第七



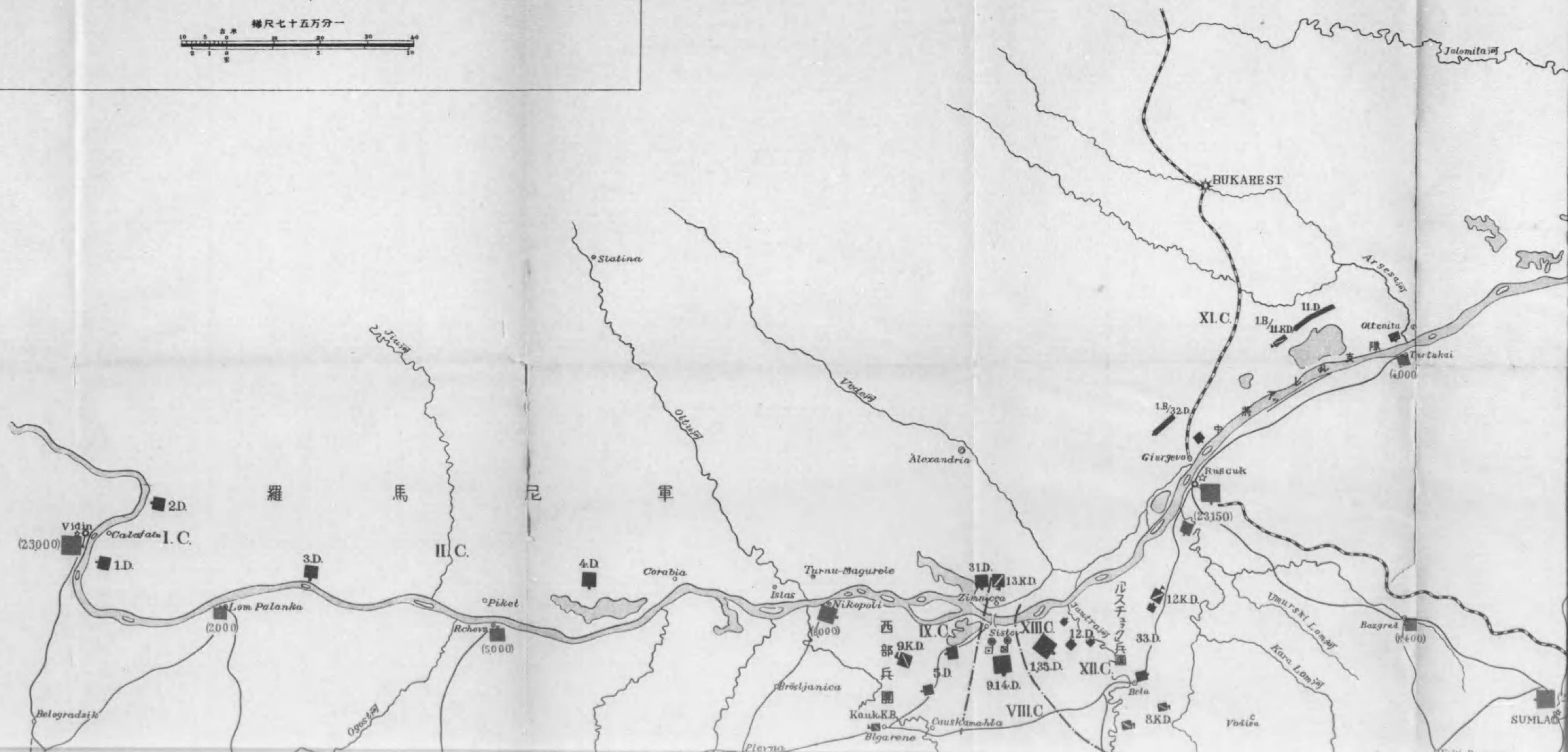


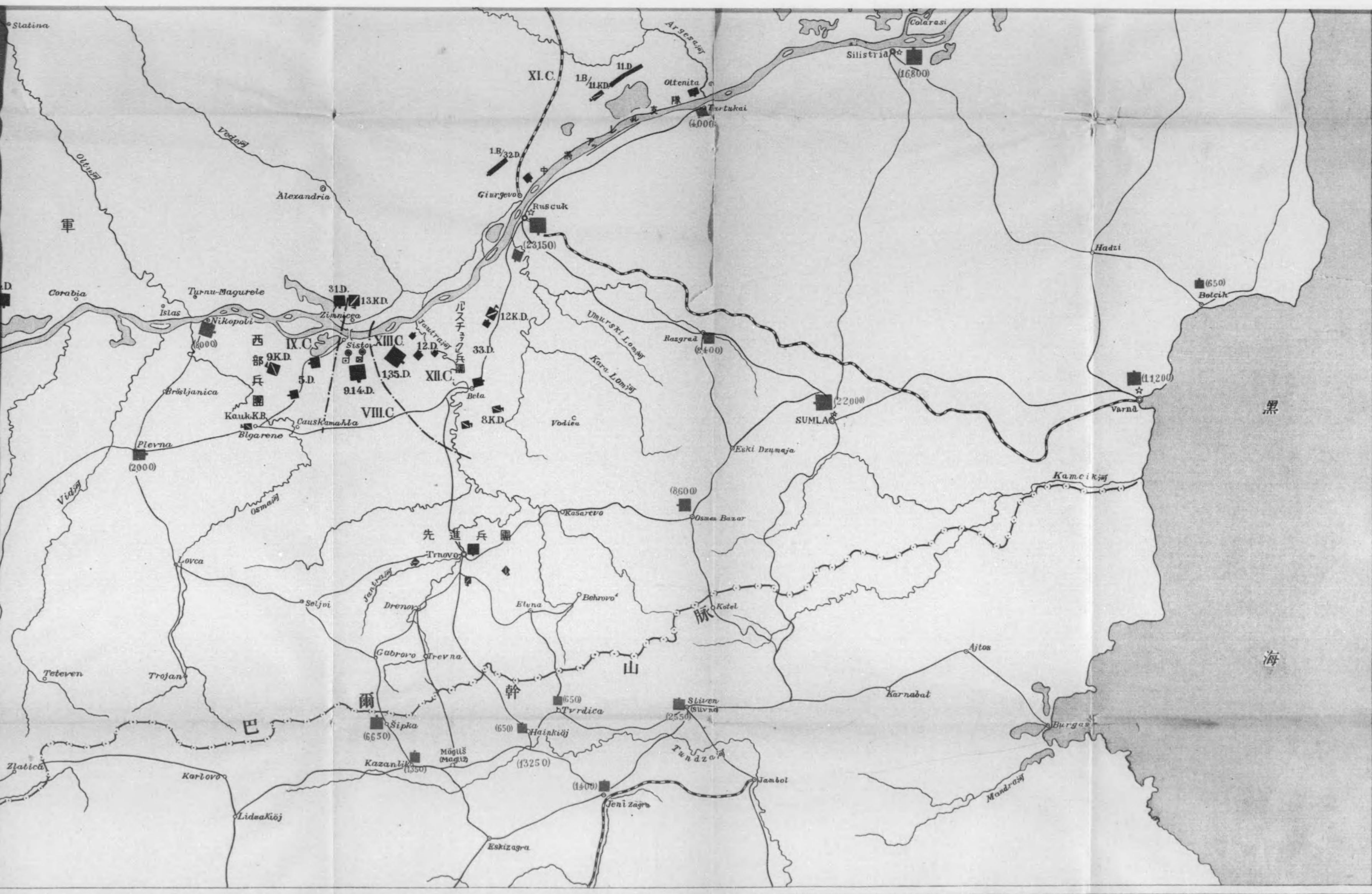
附圖第七



露土兩軍之位置

七月九日





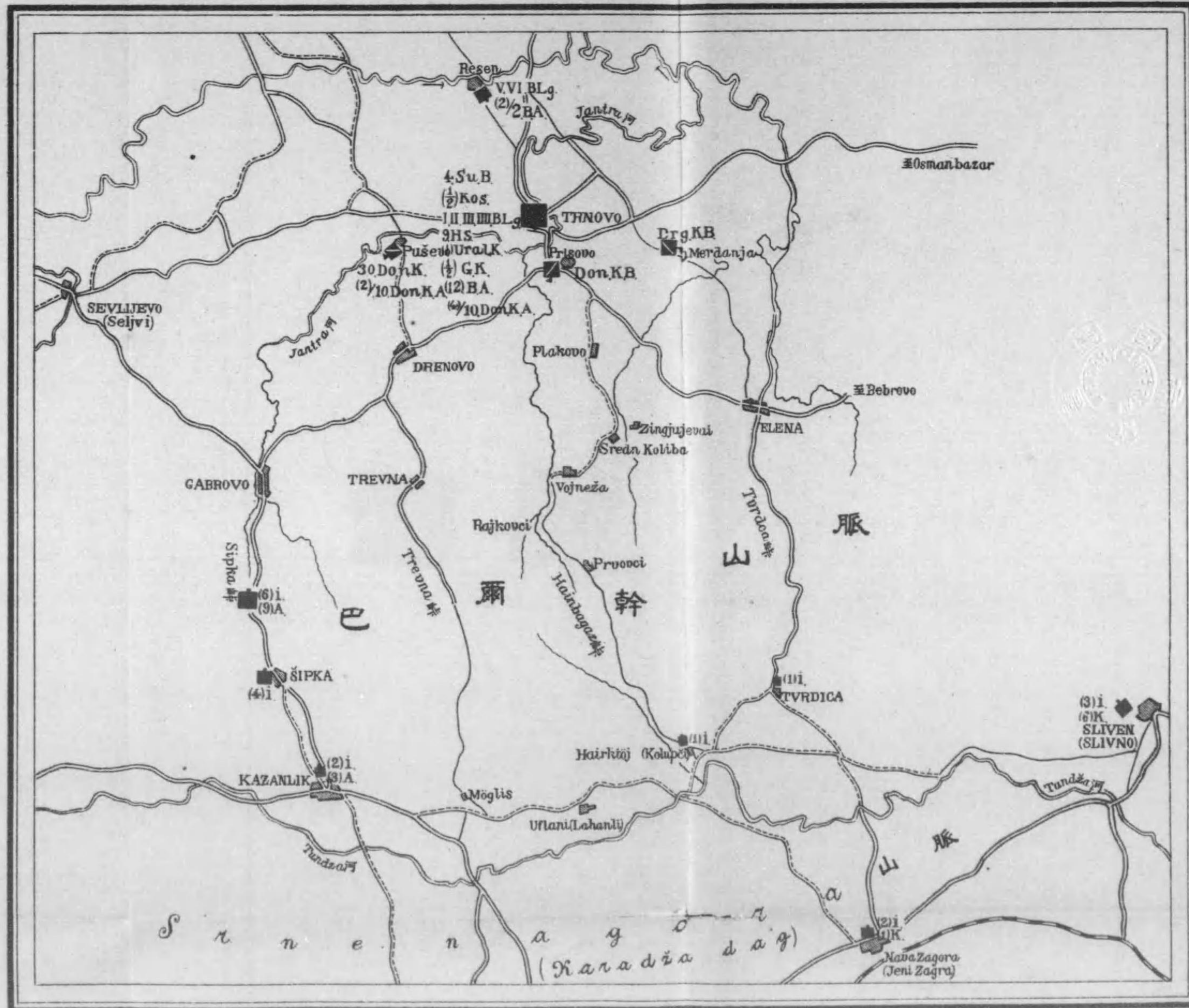
第一卷附圖第八



先進兵團之位置

七月九日

附圖第八

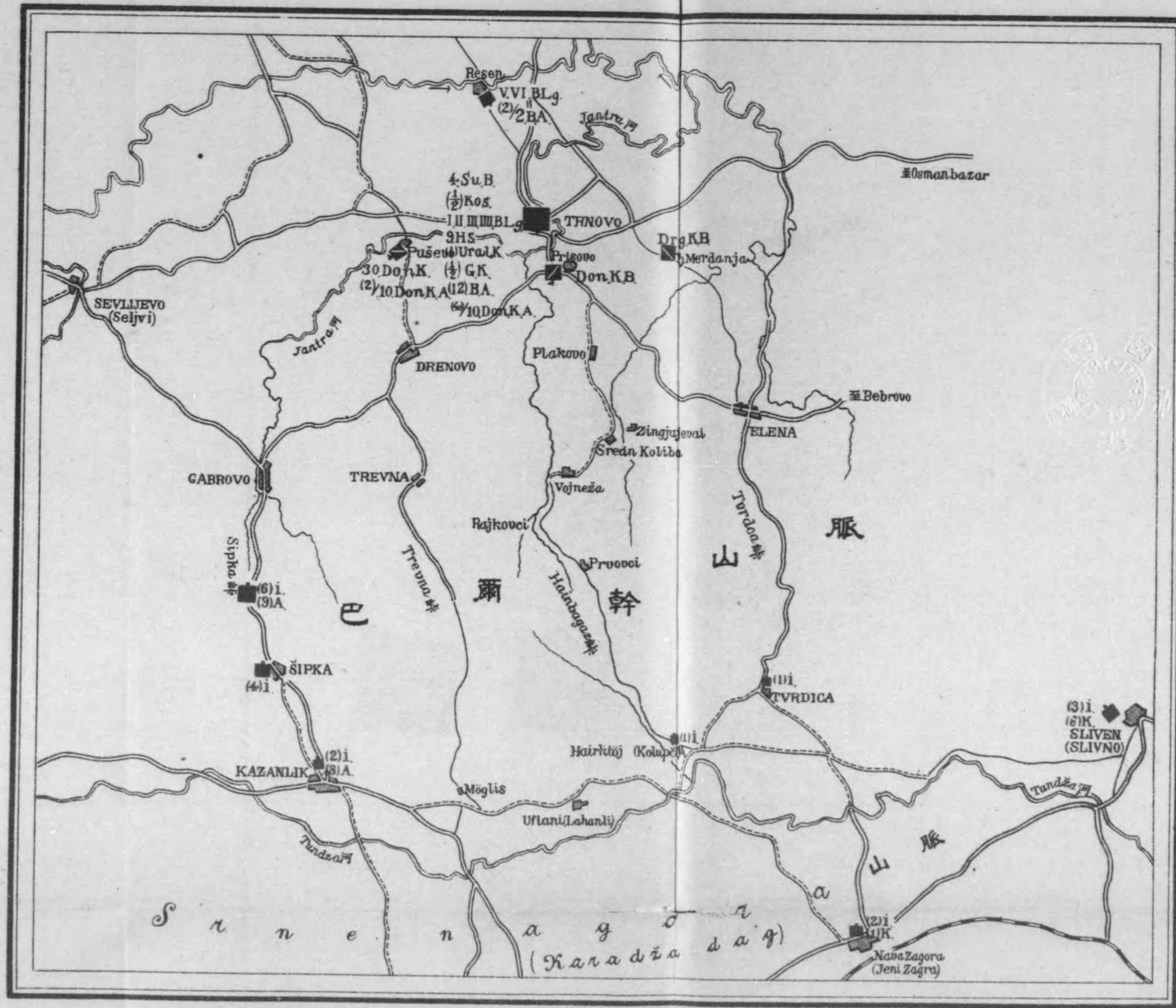


梯尺五十万分之一

先進兵團之位置

七月九日


附圖第八



梯尺五十万分之一



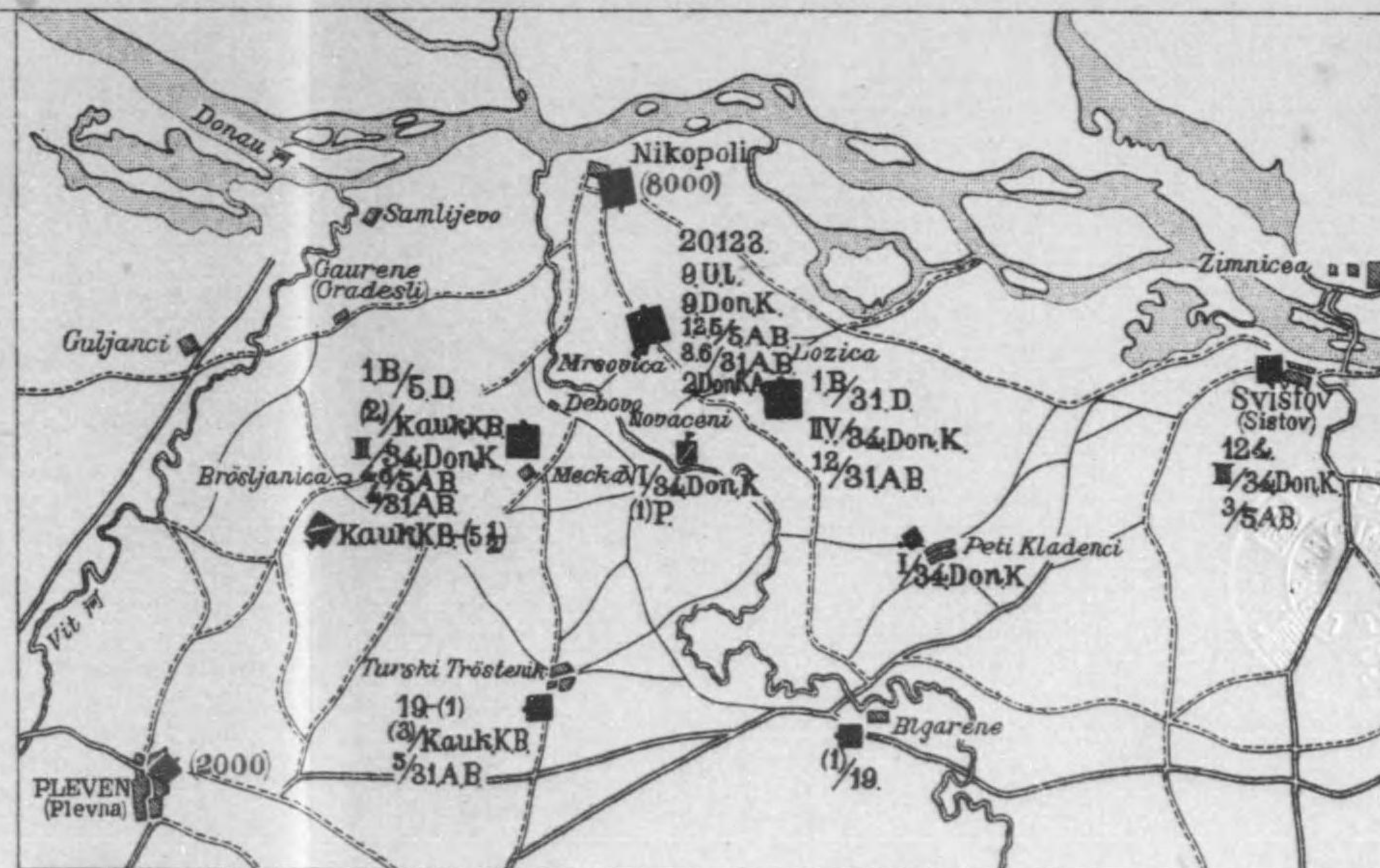
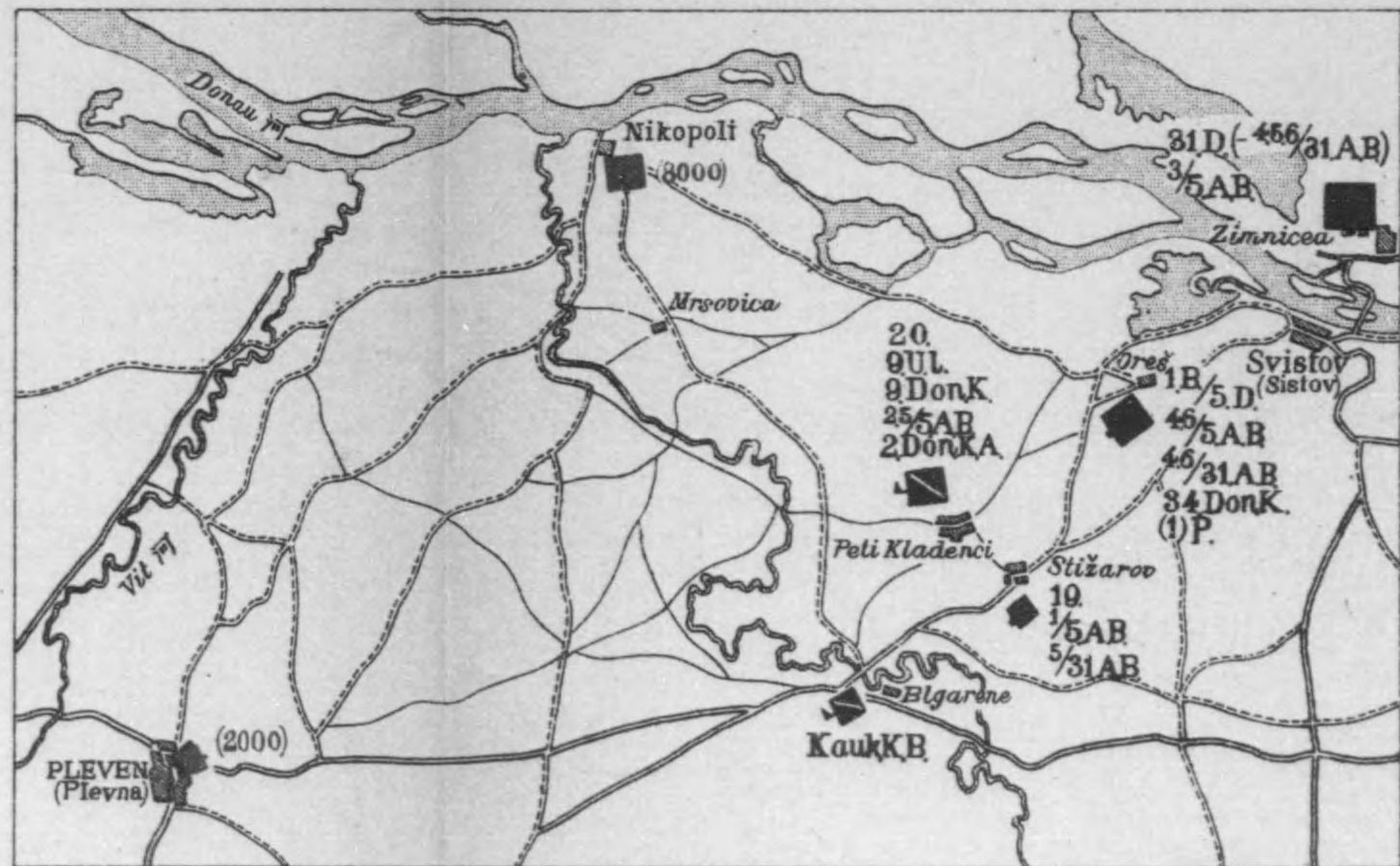
第一卷附圖第九



西部兵團之位置

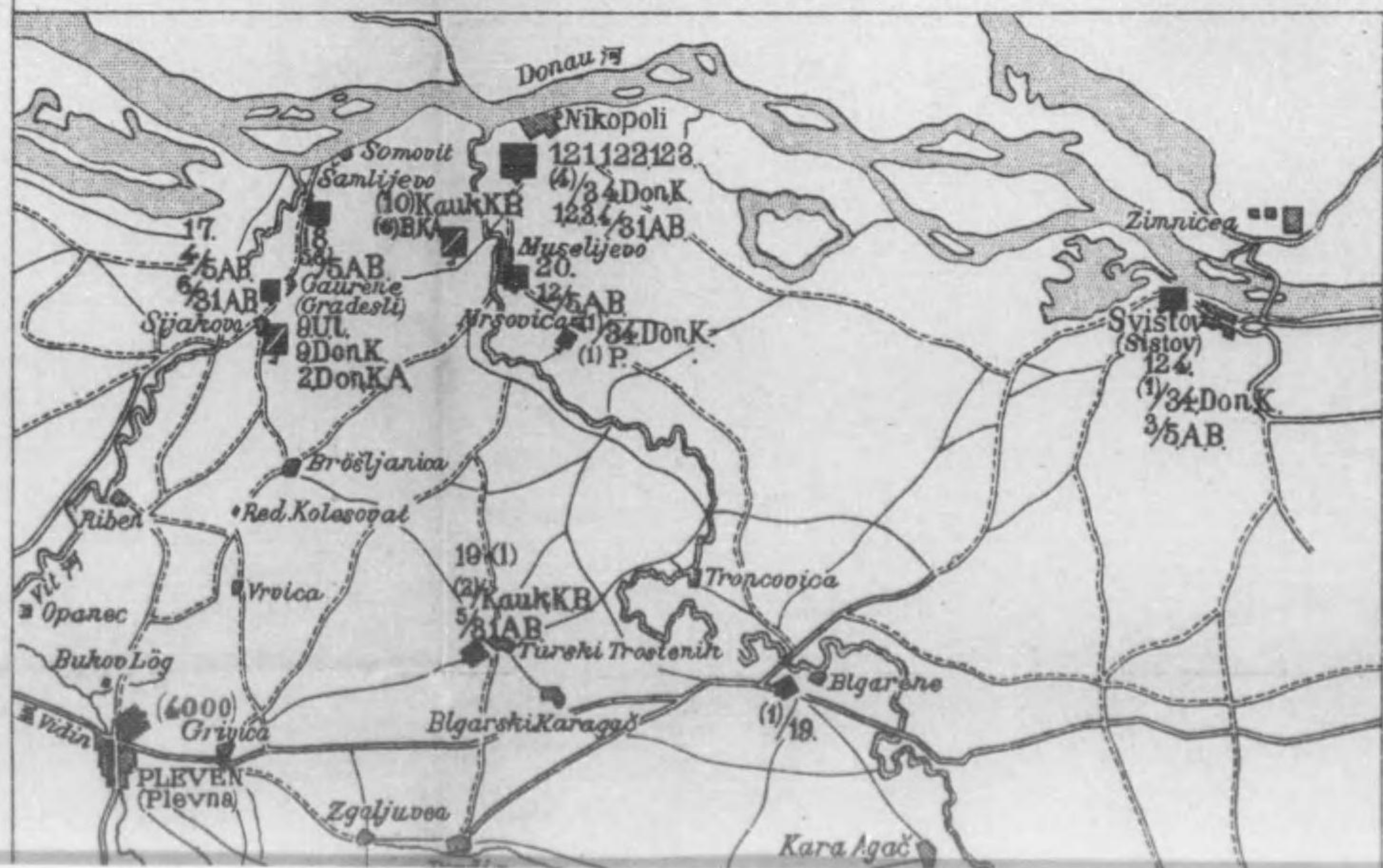
七月九日

七月十三日

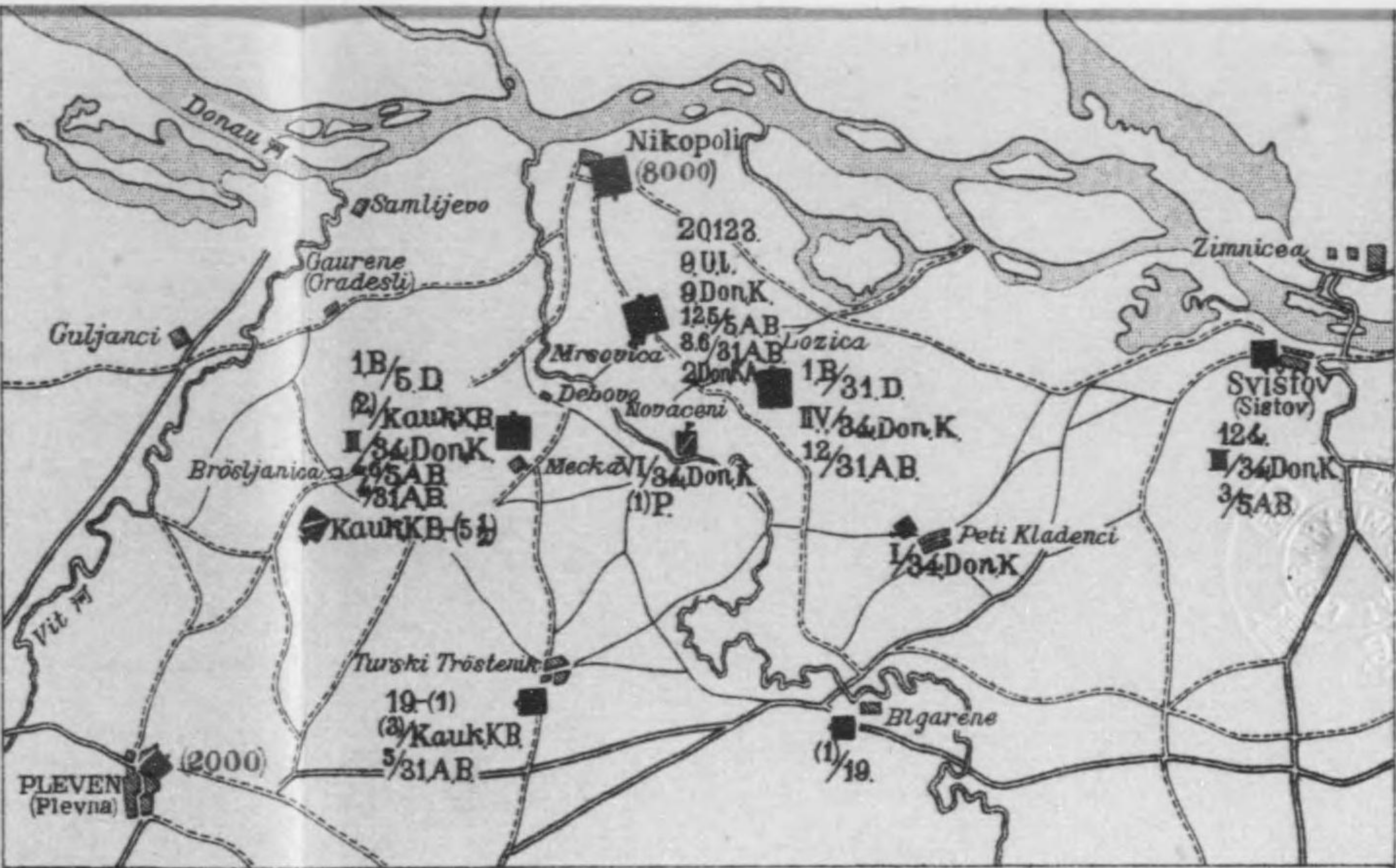
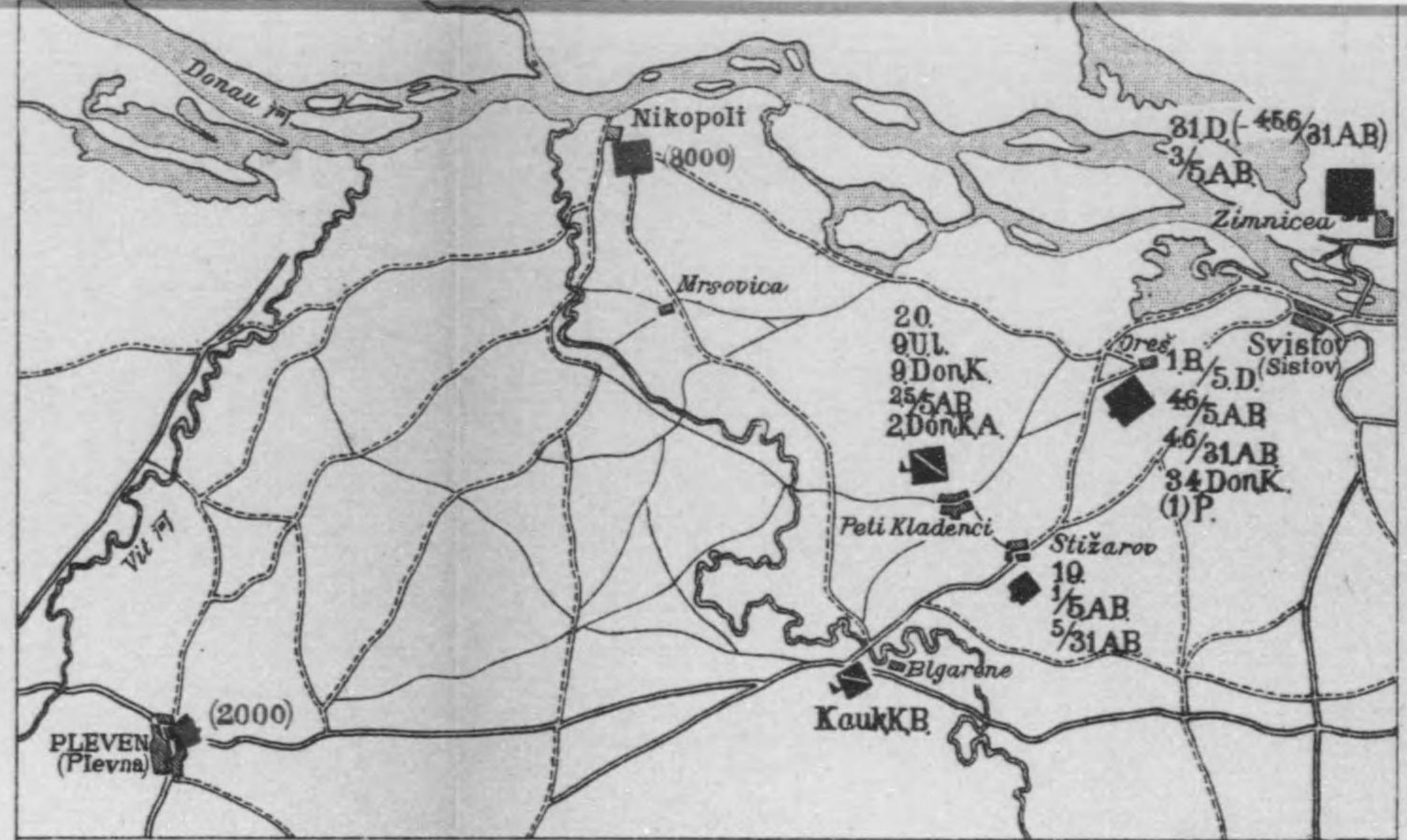


七月十七日

七月十八日

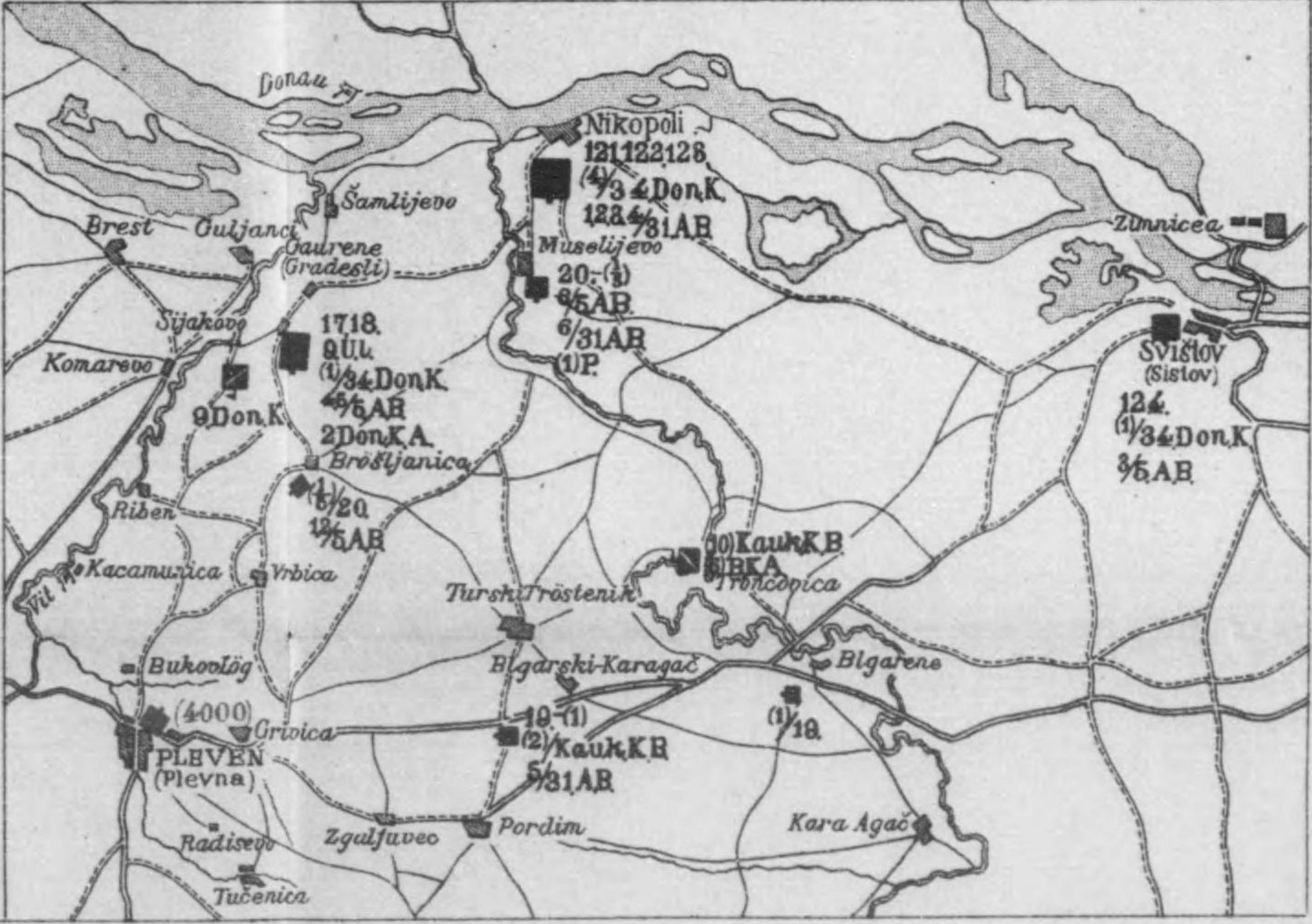
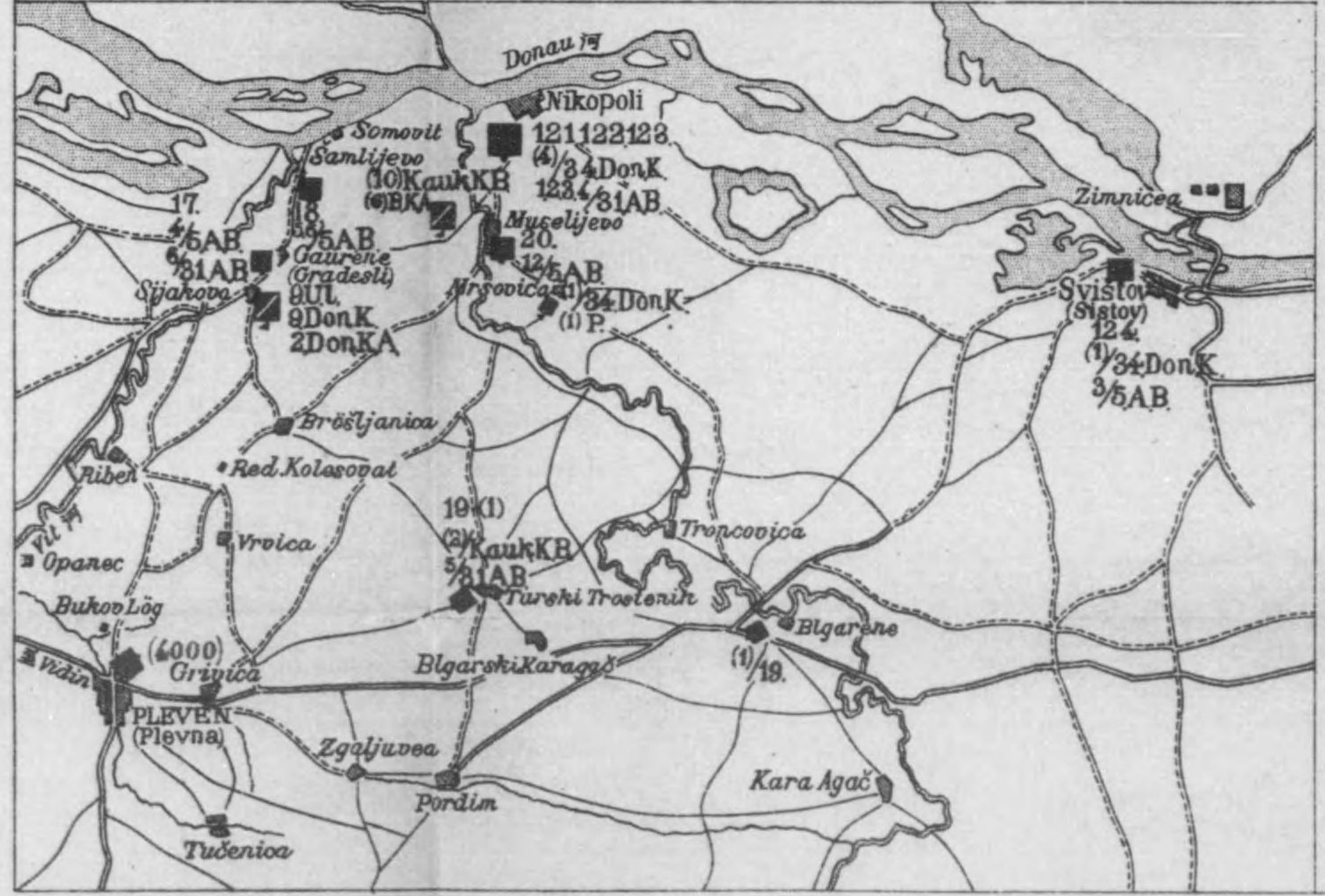


附圖第九



七月十七日

七月十八日



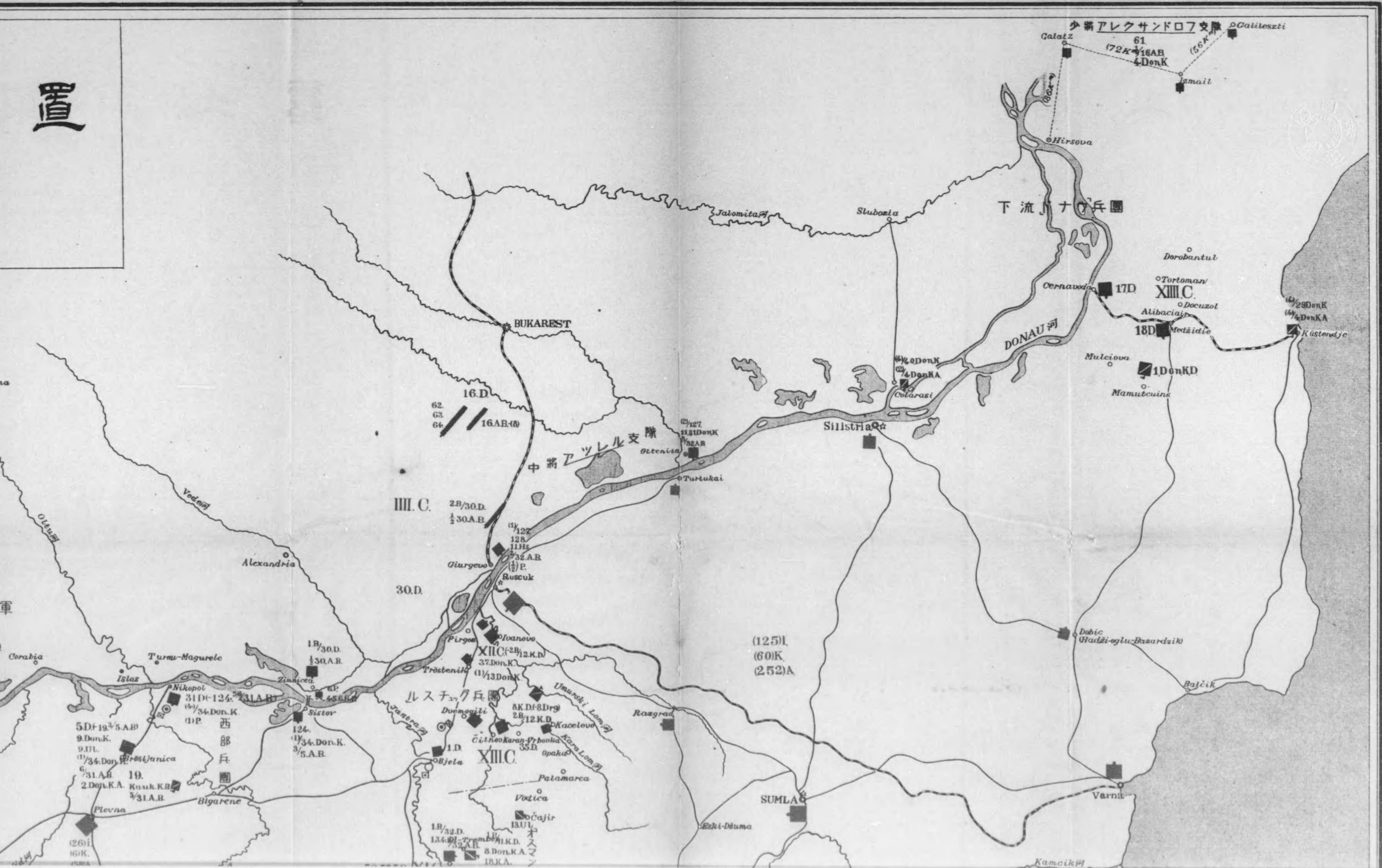
梯尺五十万分之一




第一卷附圖第十

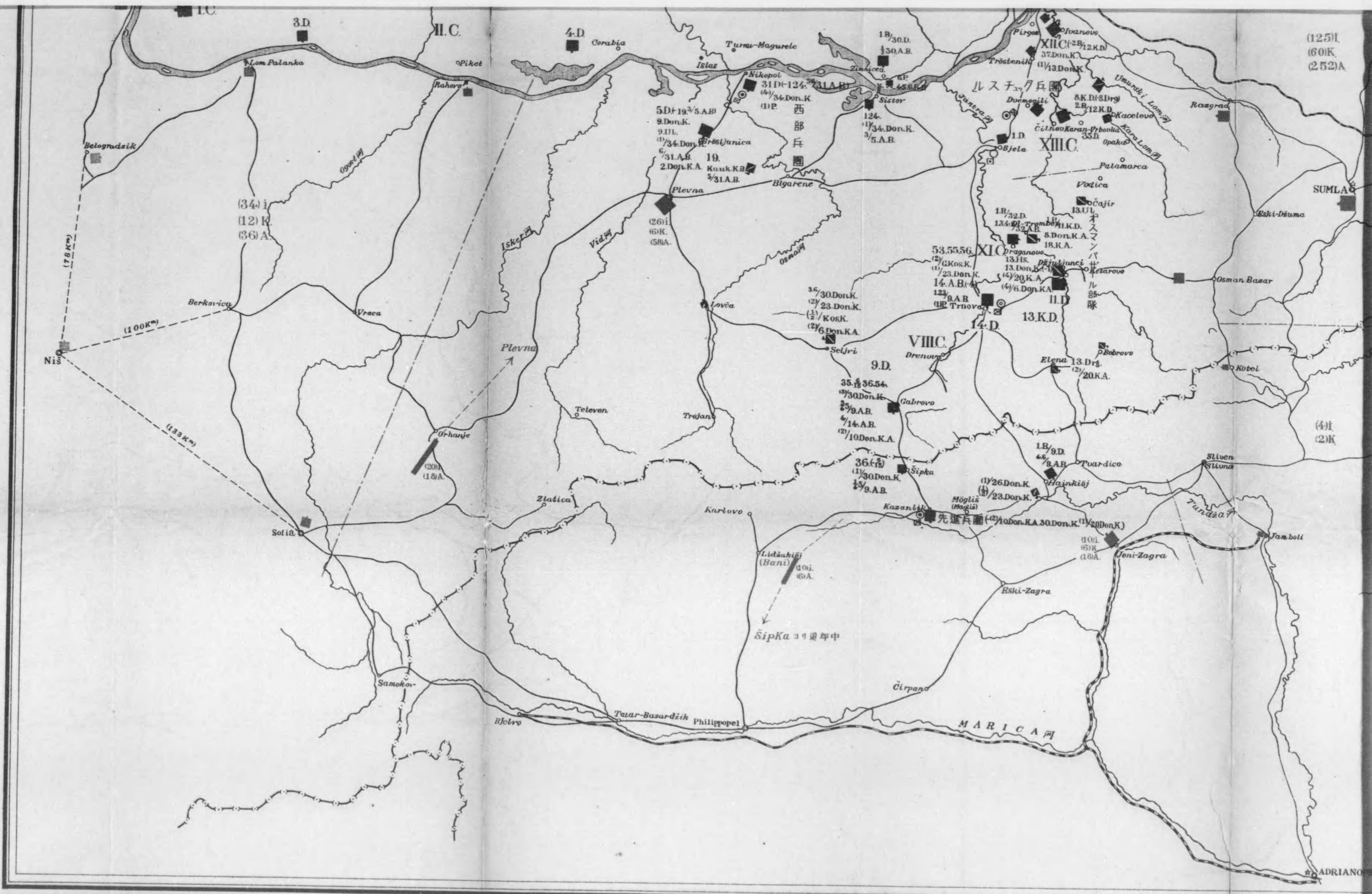


置



附圖第十



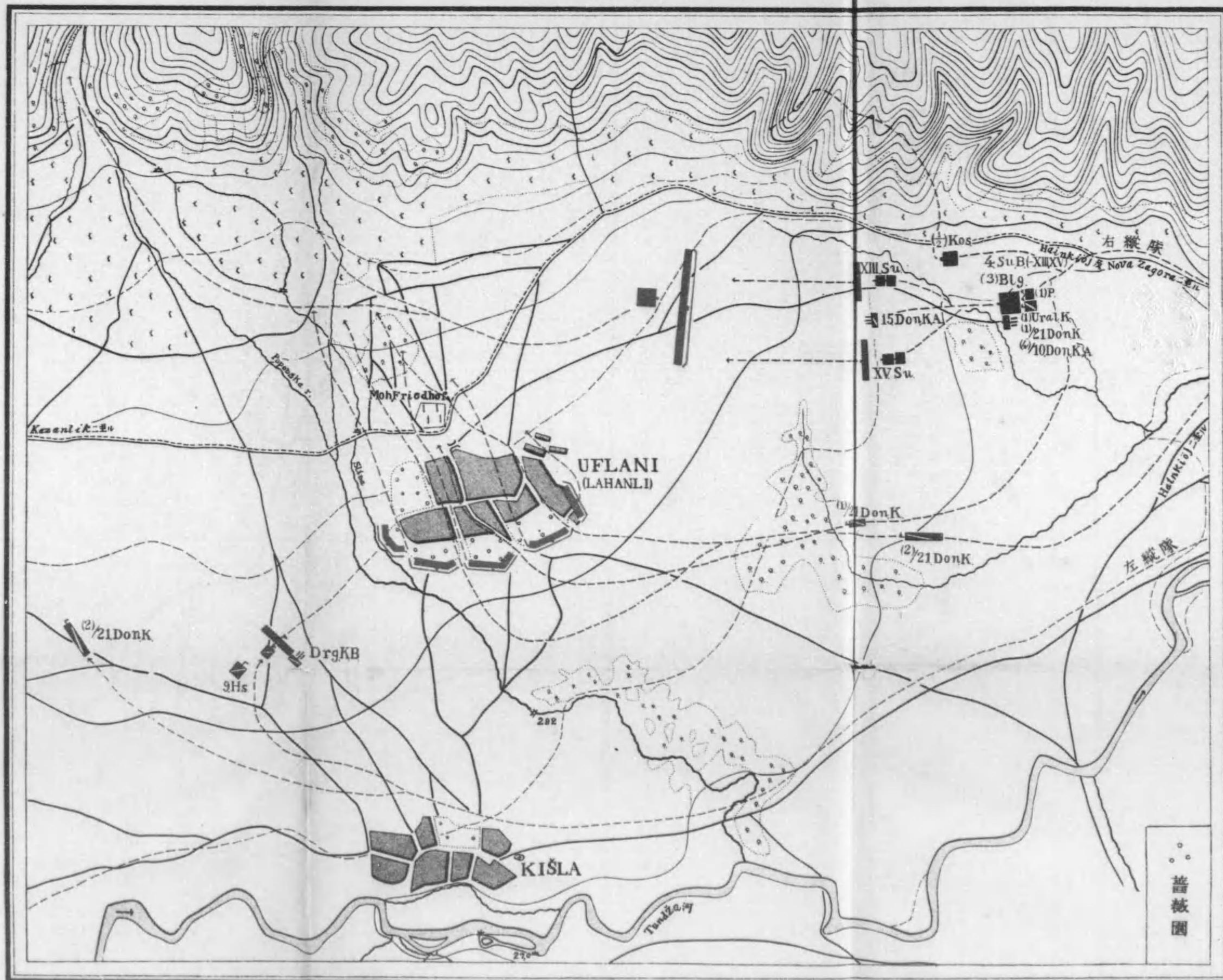


(4)I
(2)K

第一卷附圖第十一



UFLANI 附近之戰鬪
七月十六日



附圖第十一

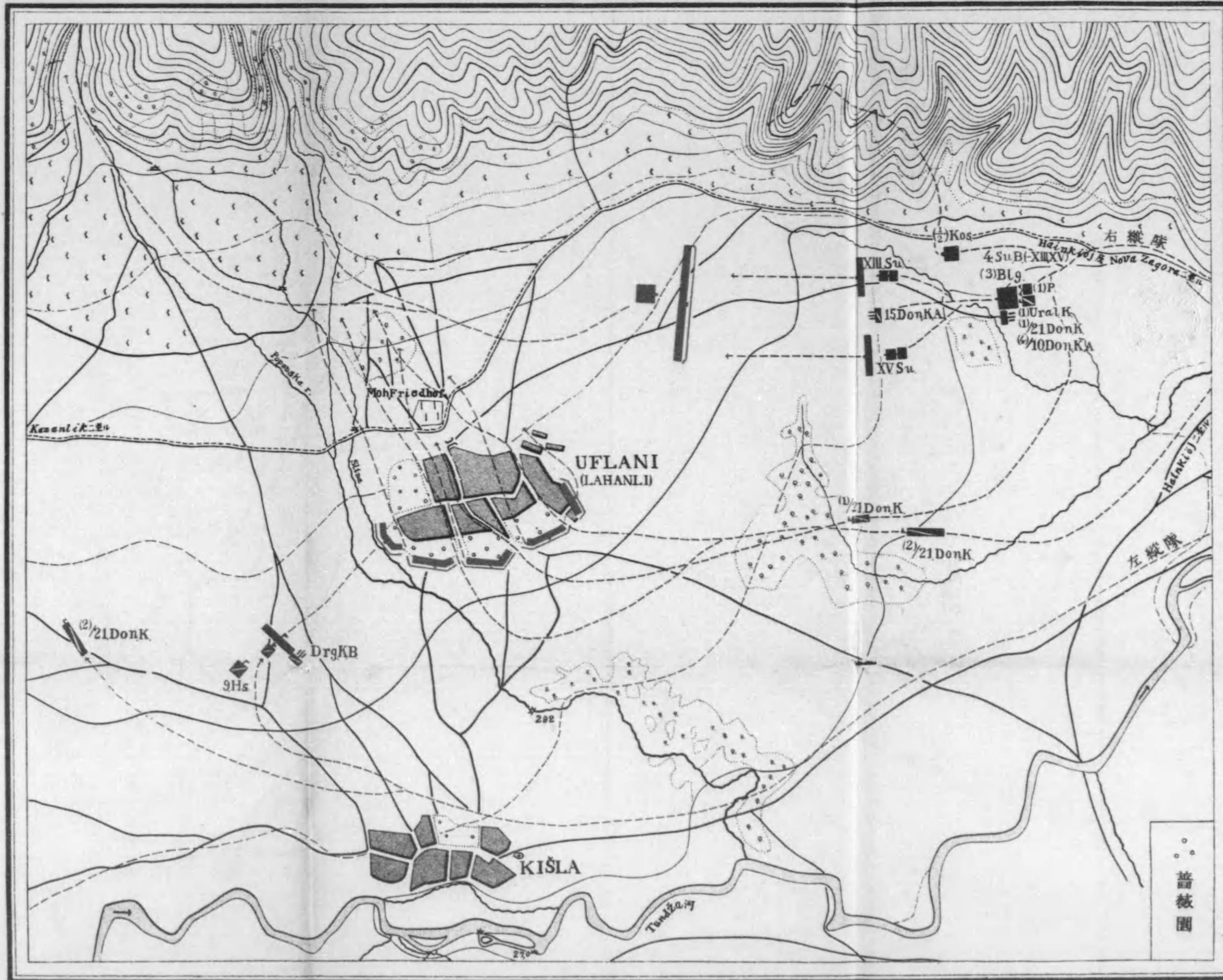


梯尺二万五千分一


UFLANI 附近之戰鬪

七月十六日


附圖第十一




梯尺二万五千分一



第一卷附圖第十二

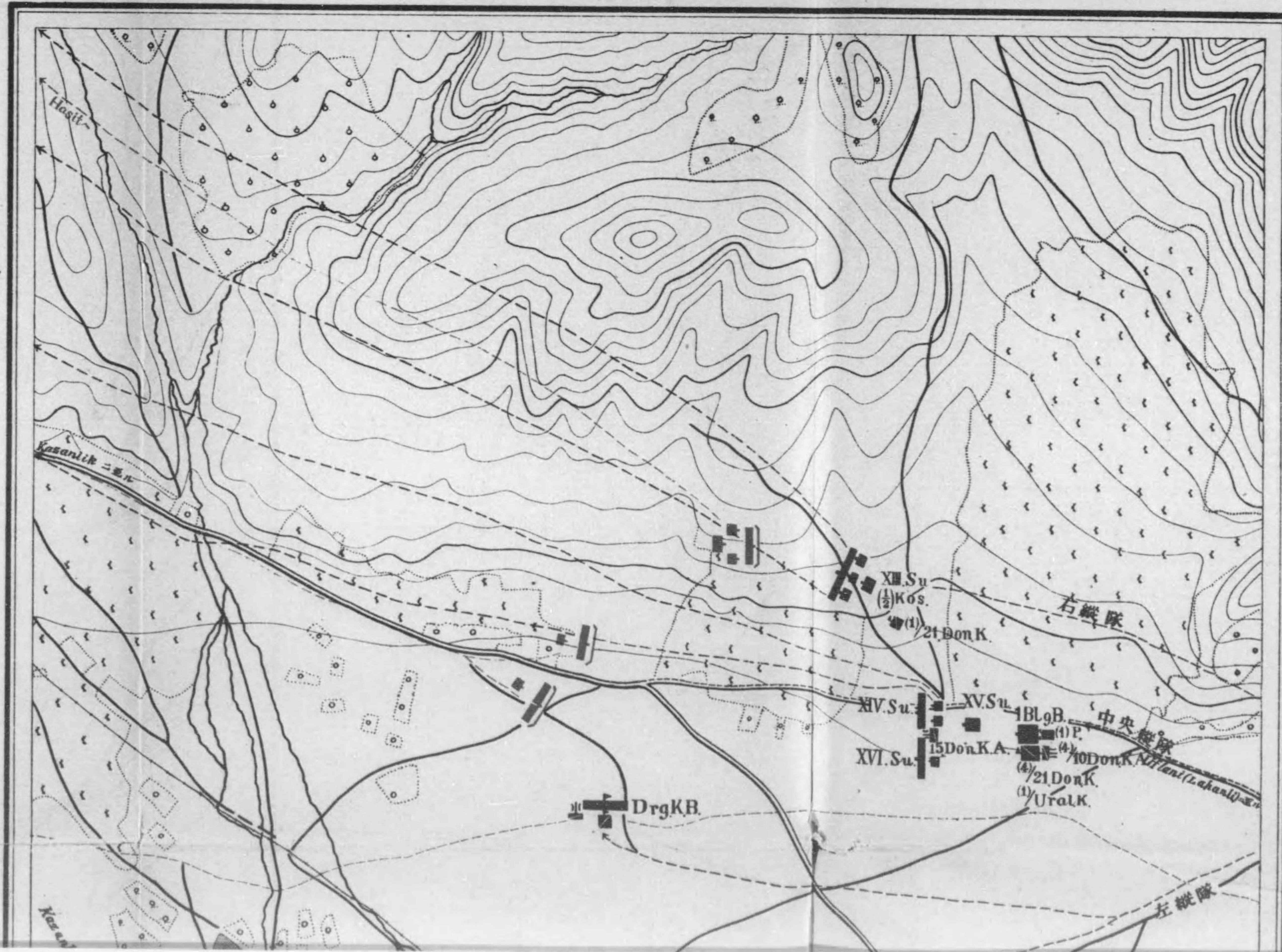


附圖第十二

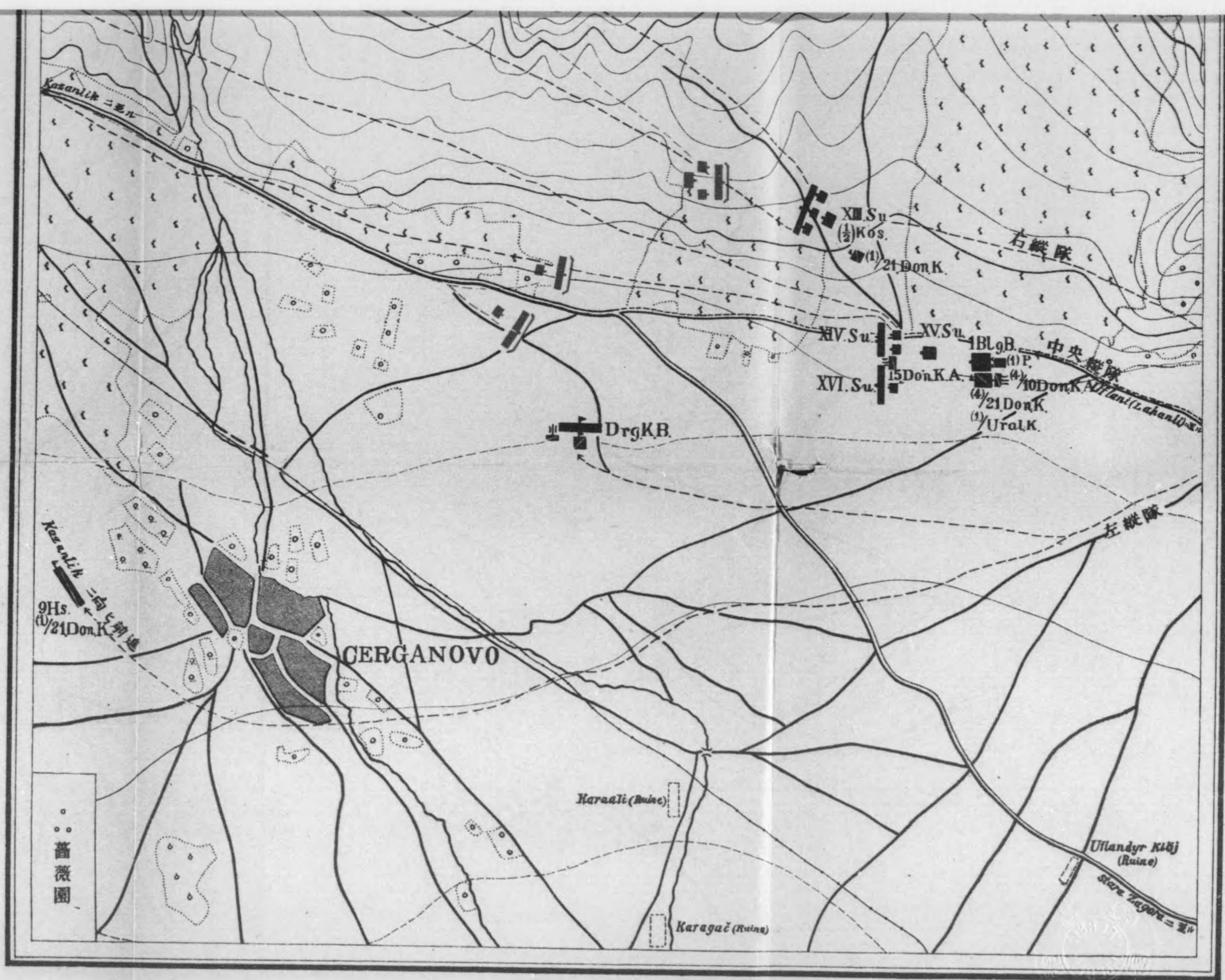


KAZANLIK 附近之戰鬪

七月十七日




附圖第十二

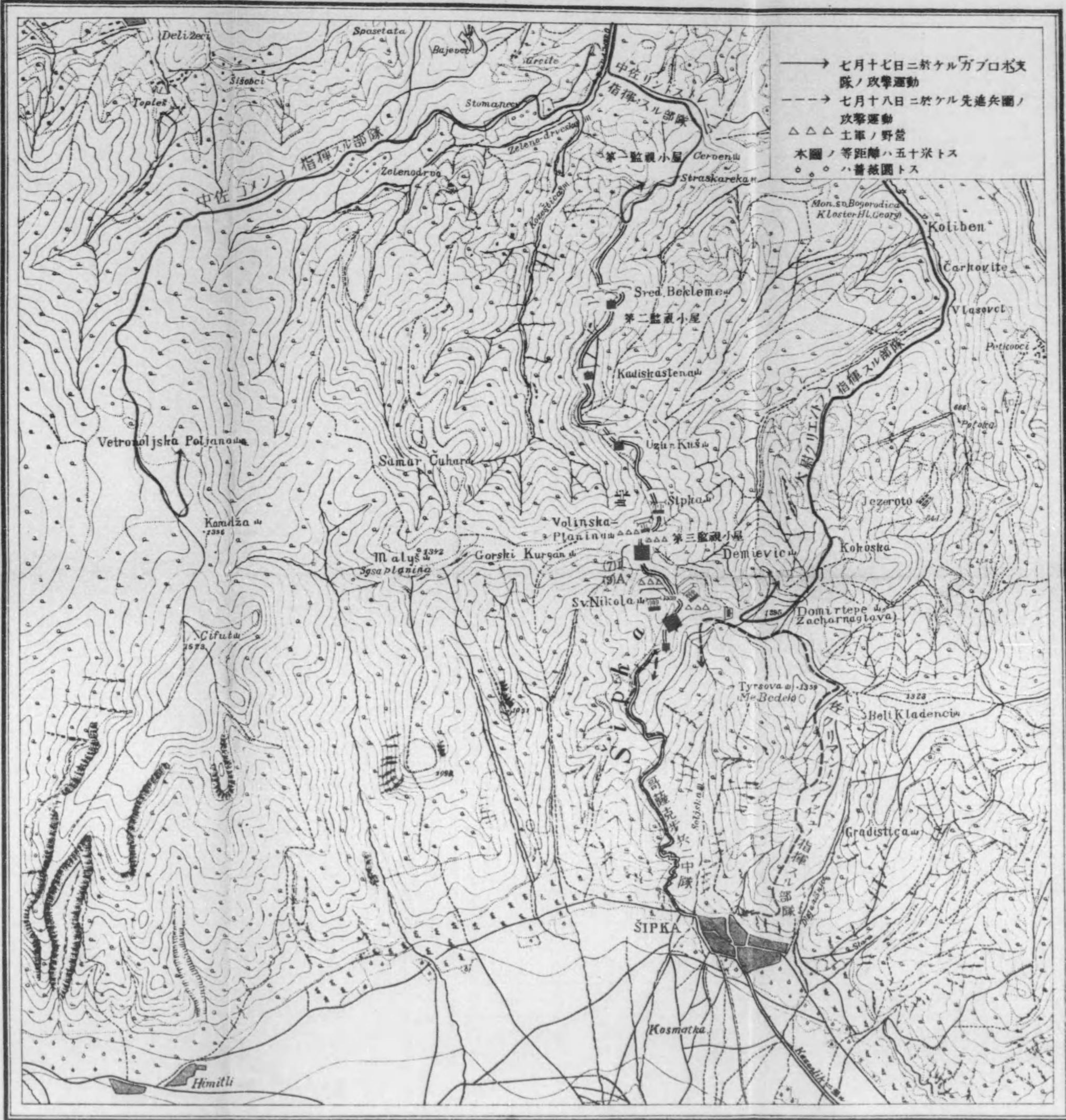


梯尺二万五千分一



第一卷附圖第十三





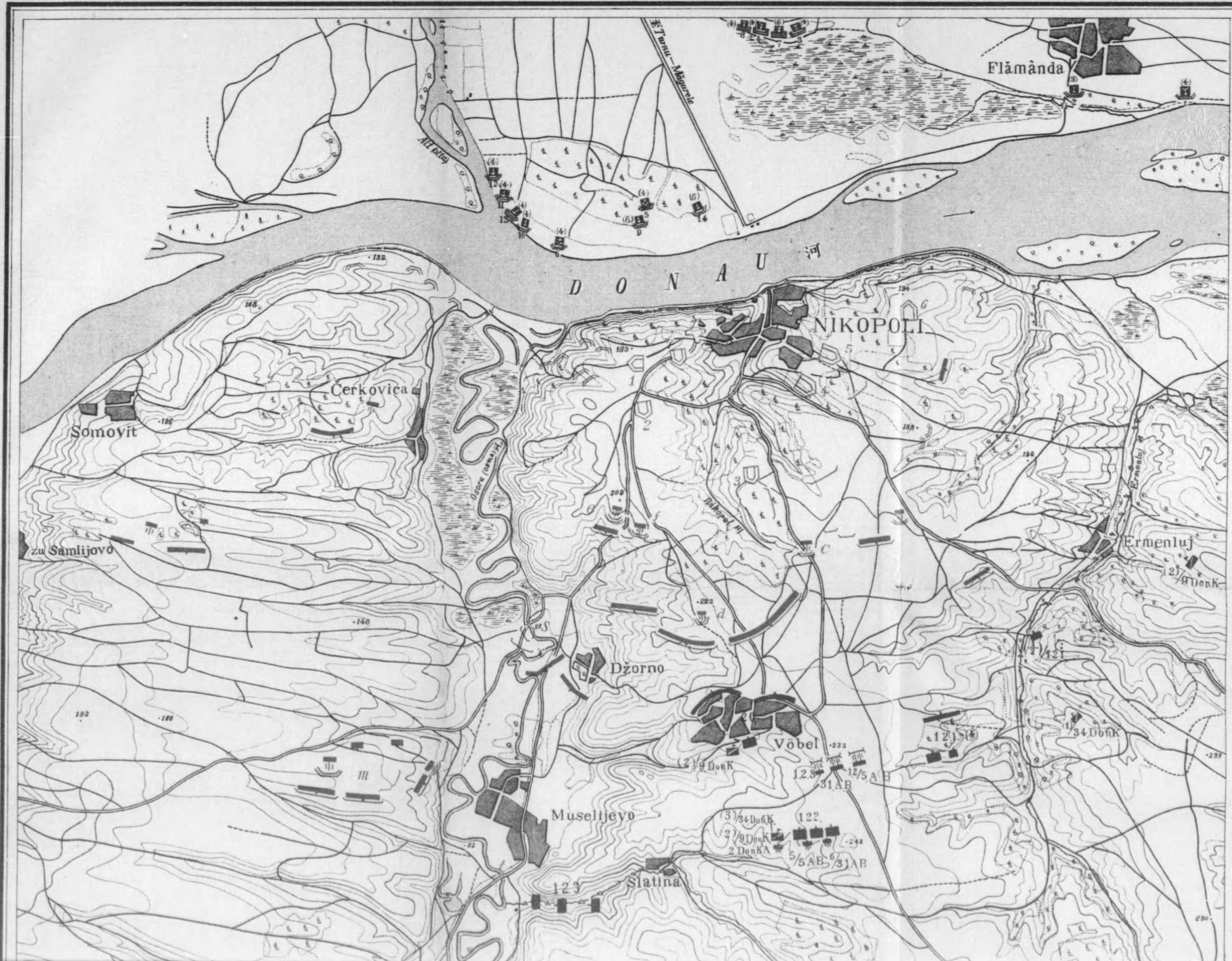
梯尺五万分一

第一卷附圖第十四




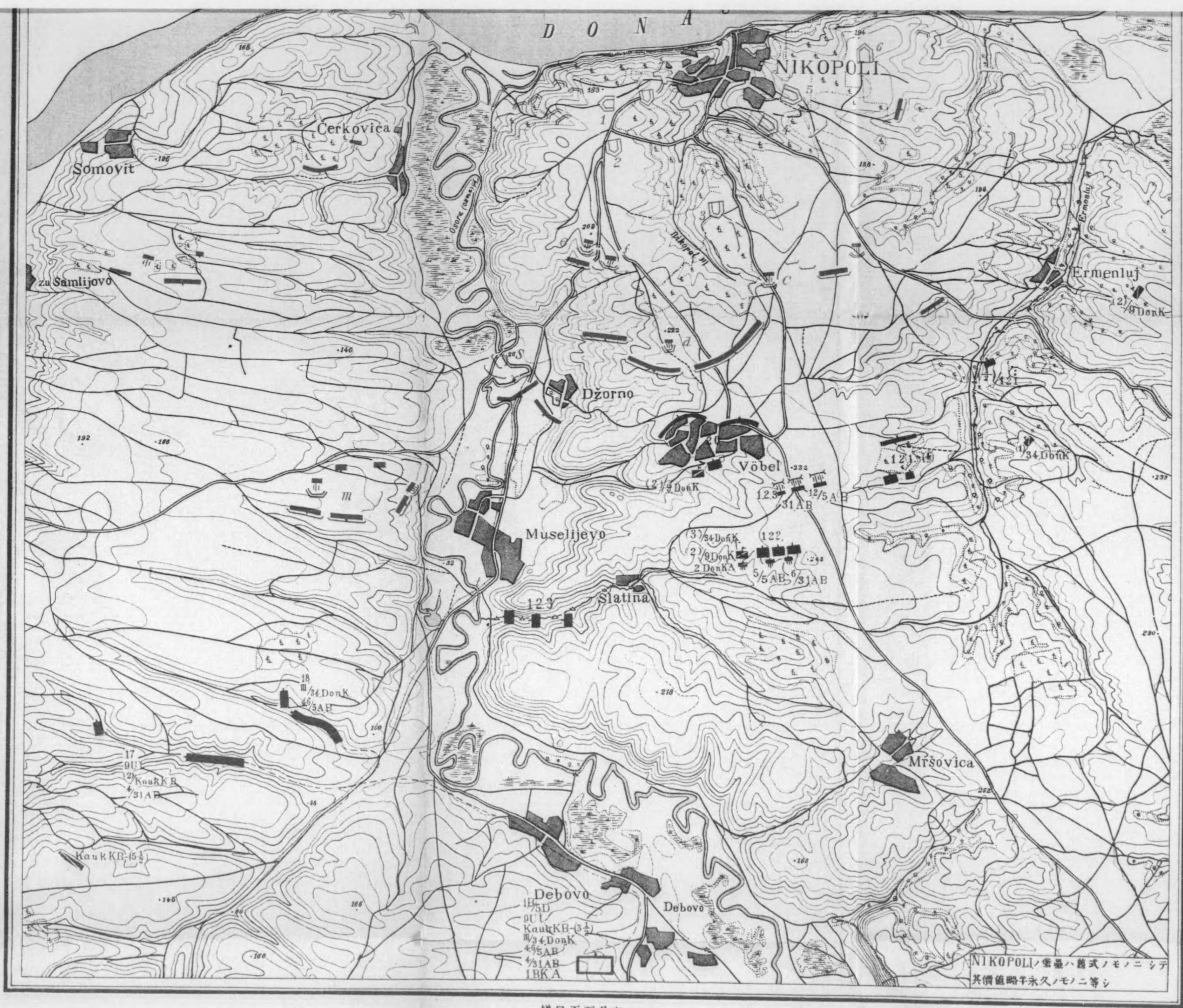
NIKOPOL附近之戰鬪

七月十五日



附圖第十四





梯尺五万分之一



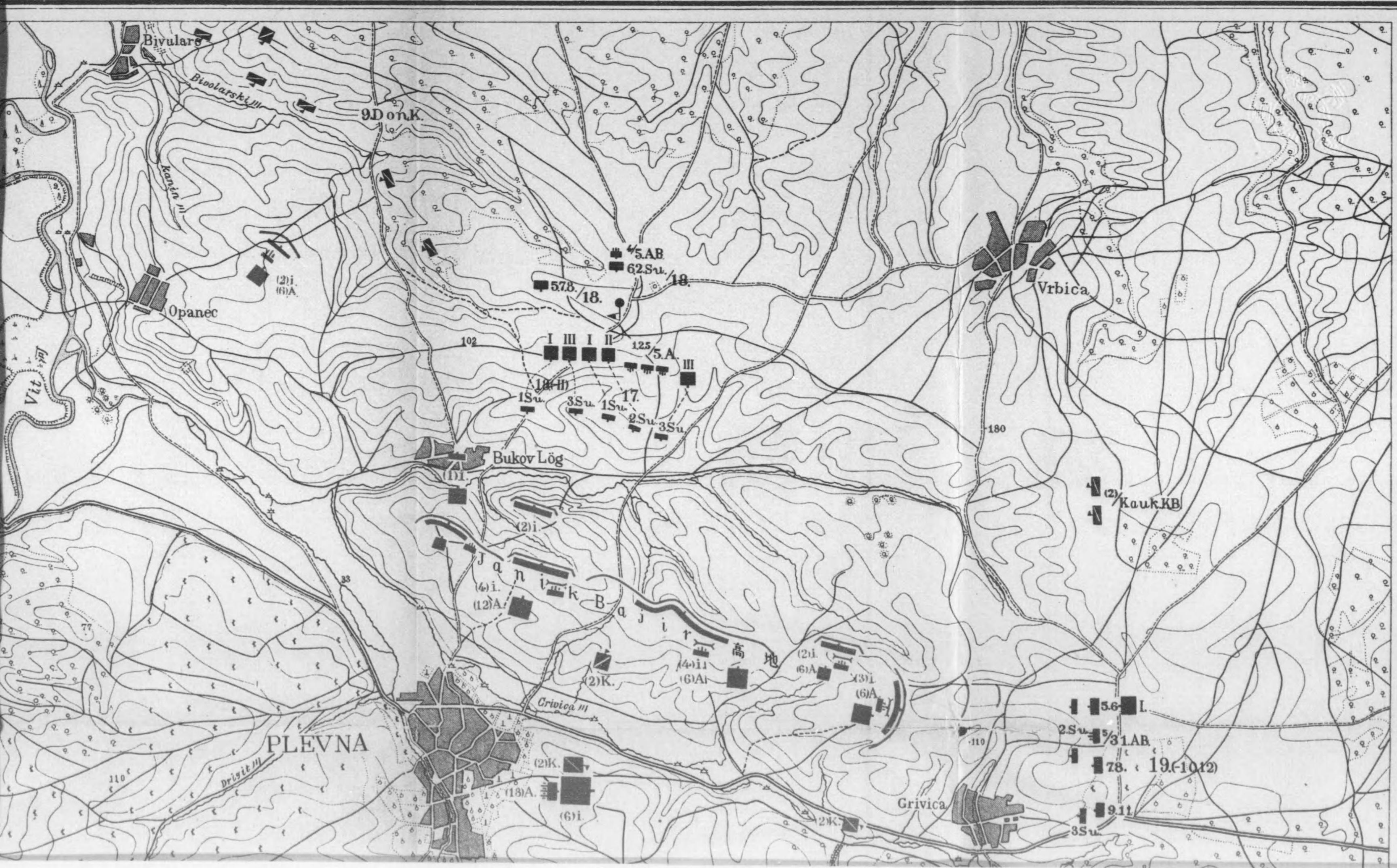
NIKOPOLIノ要塞ハ舊式ノモノニシテ
其價値略半永久ノモノニ等シ

第一卷附圖第十五



PLEVNA 第一會戰

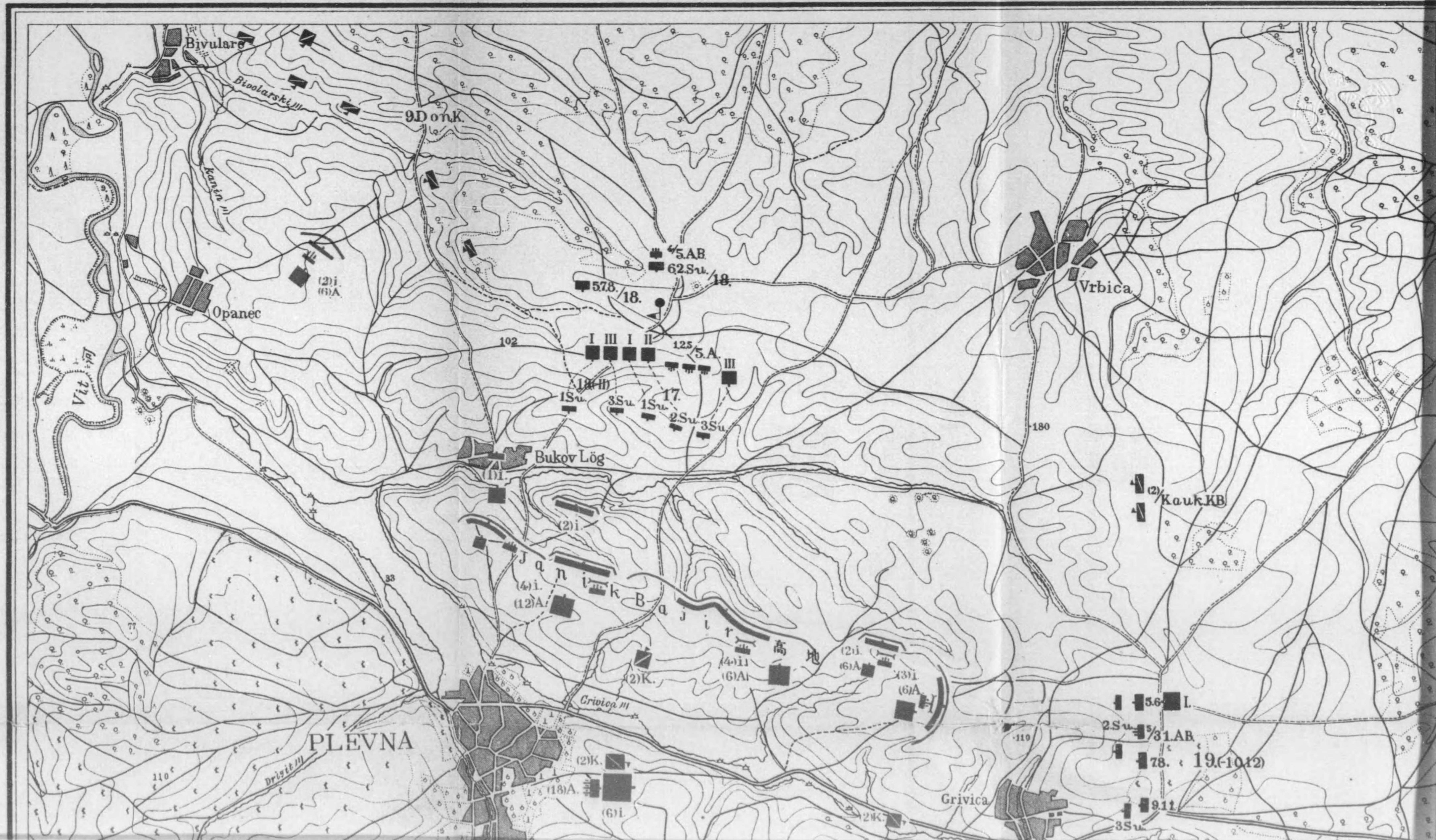
七月二十日午前六時頃

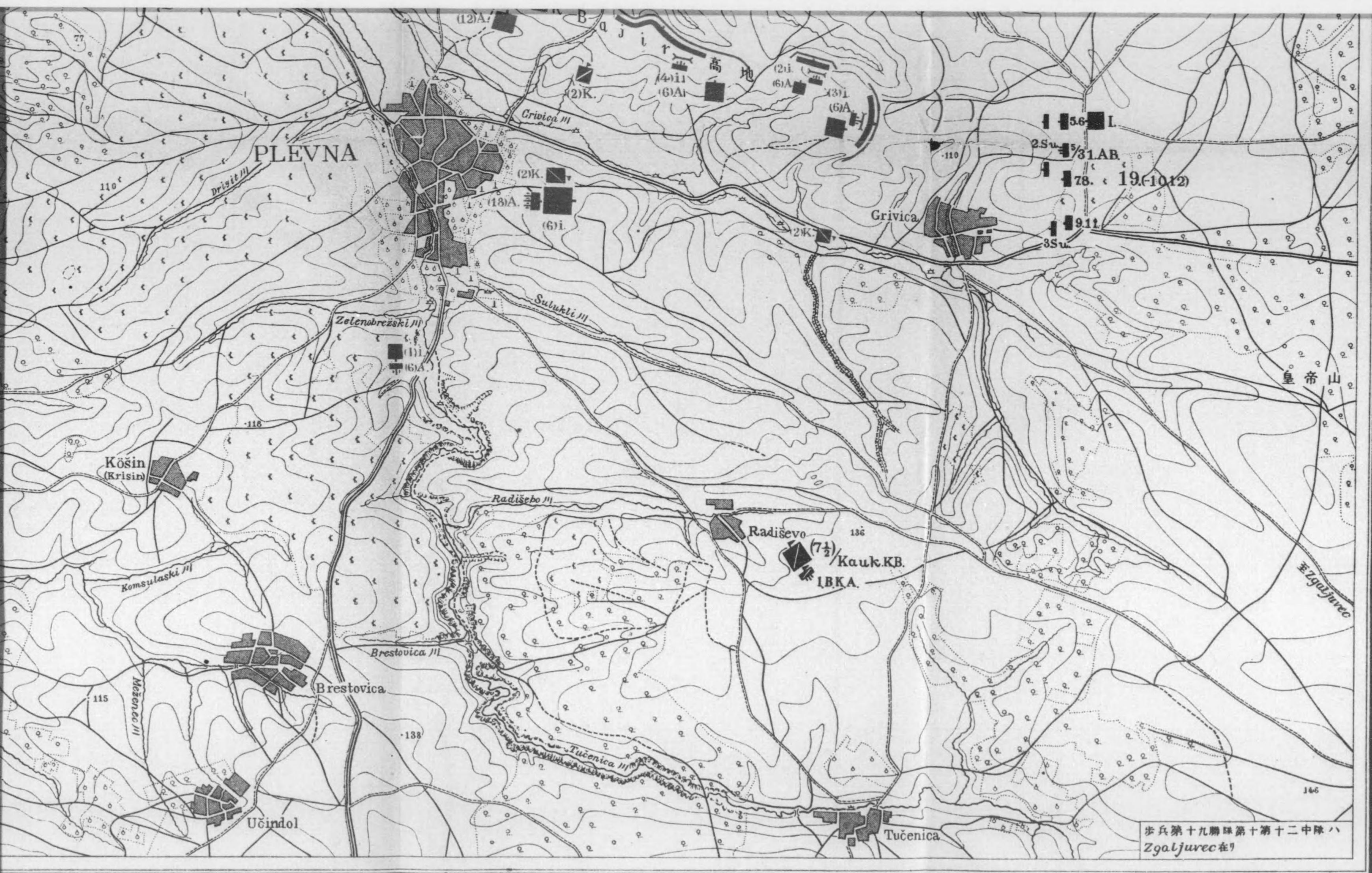


附圖第十五

PLEVNA 第一會戰

七月二十日午前六時頃

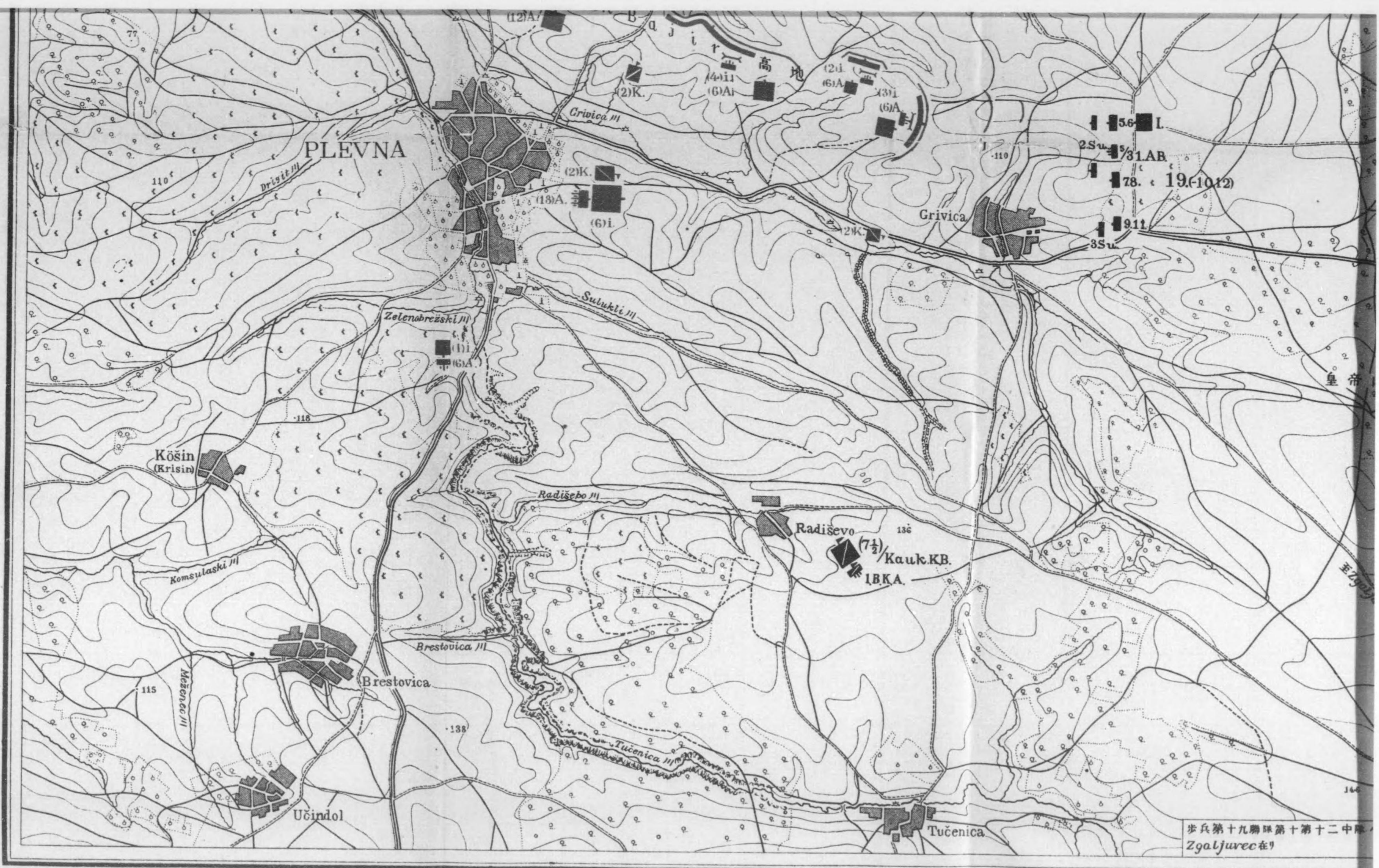




步兵第十九聯隊第十第十二中隊ハ
Zgaljavec在?

梯尺五万分一






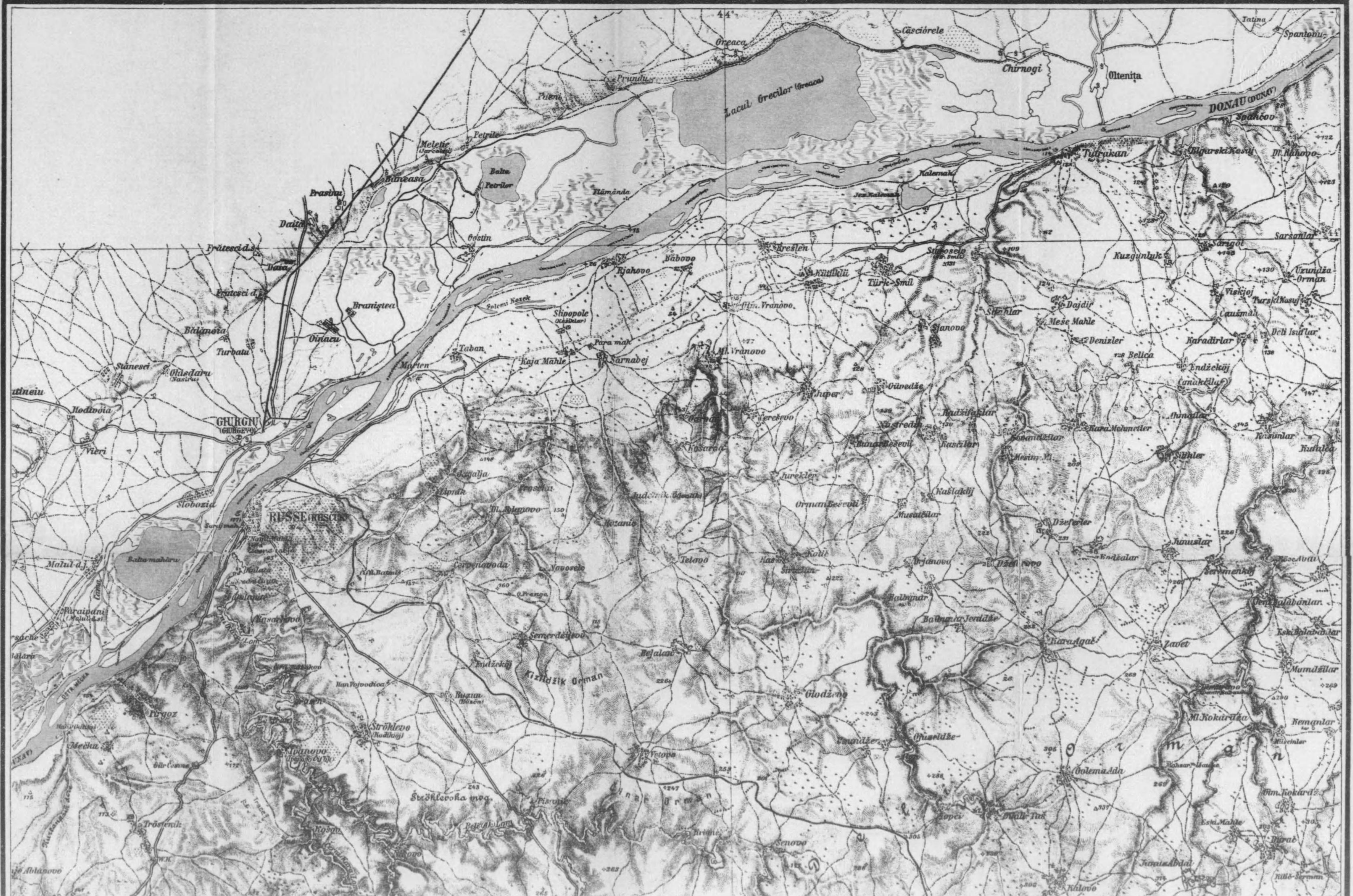
步兵第十九聯隊第十第十二中隊
Zgaljavec在

梯尺五万分一

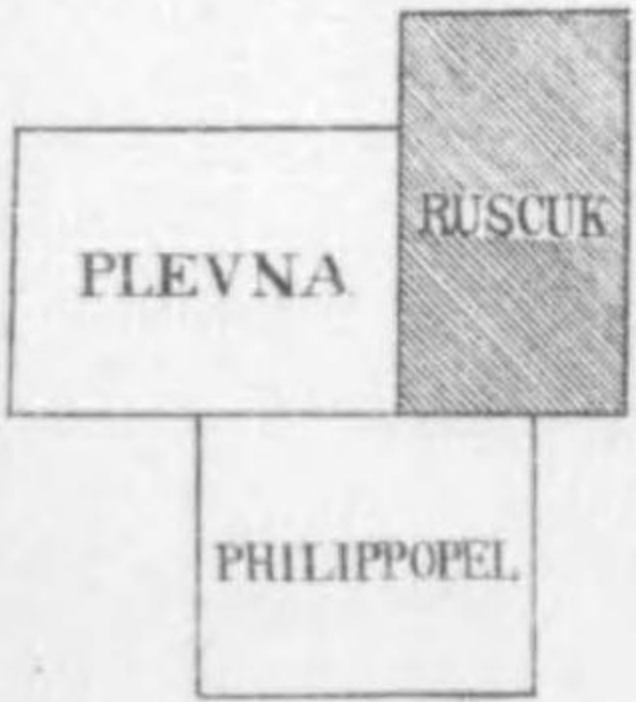
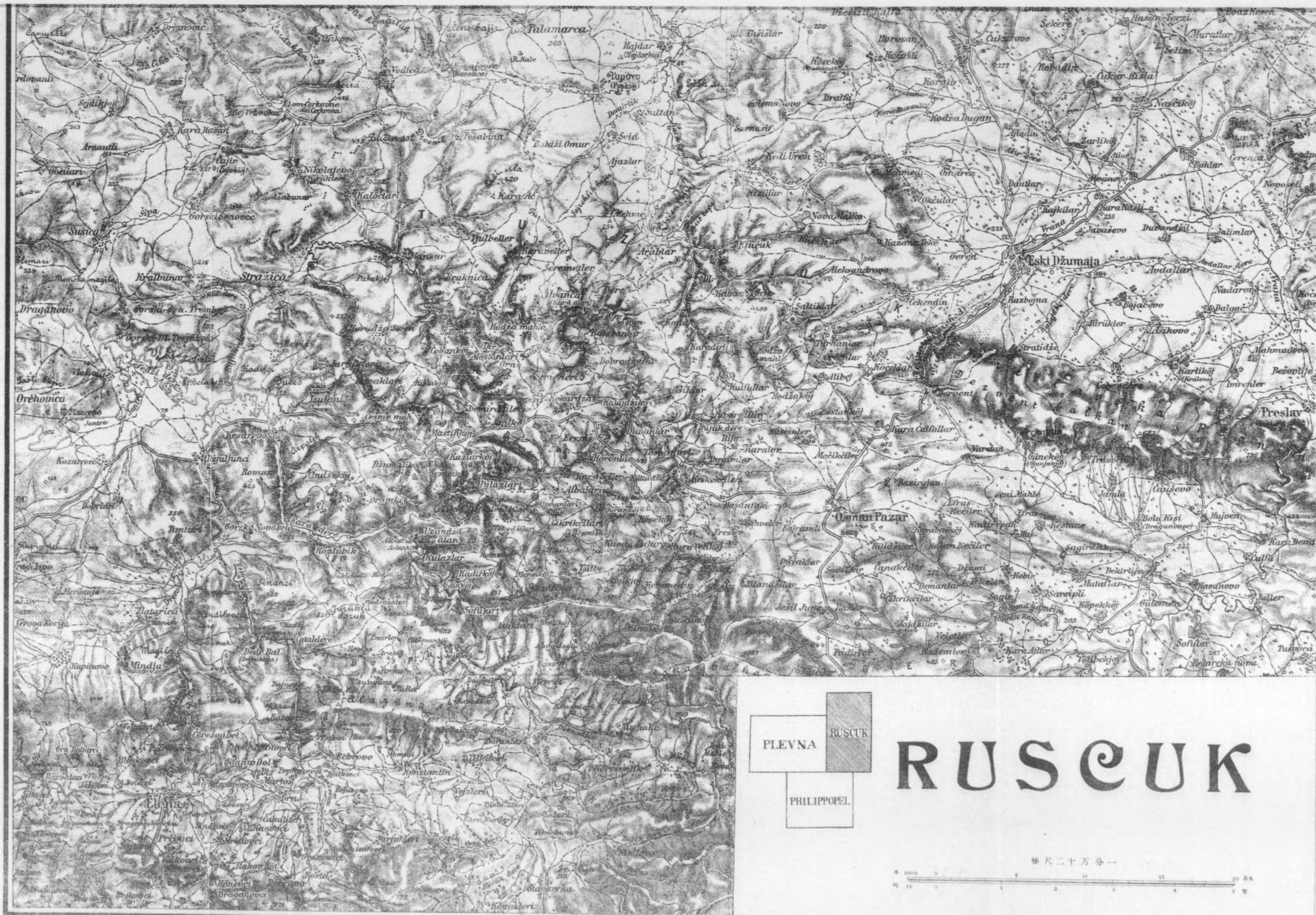


第一卷附圖一覽圖第一









RUSCUK

Scale: 1:200,000 (Scale 1:200,000)



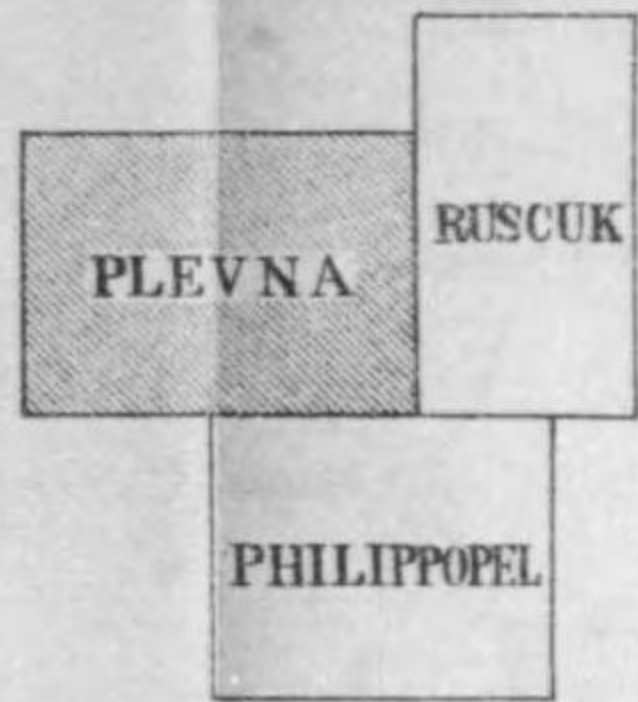
第一卷附圖一覽圖第二





一覽圖第二





PLEVNA

梯尺二十万分之一
 米 2000 0 5 10 15 20 公里
 呎 10 0 2 3 4 5 哩





第一卷附圖一覽圖第三





一覽圖第三



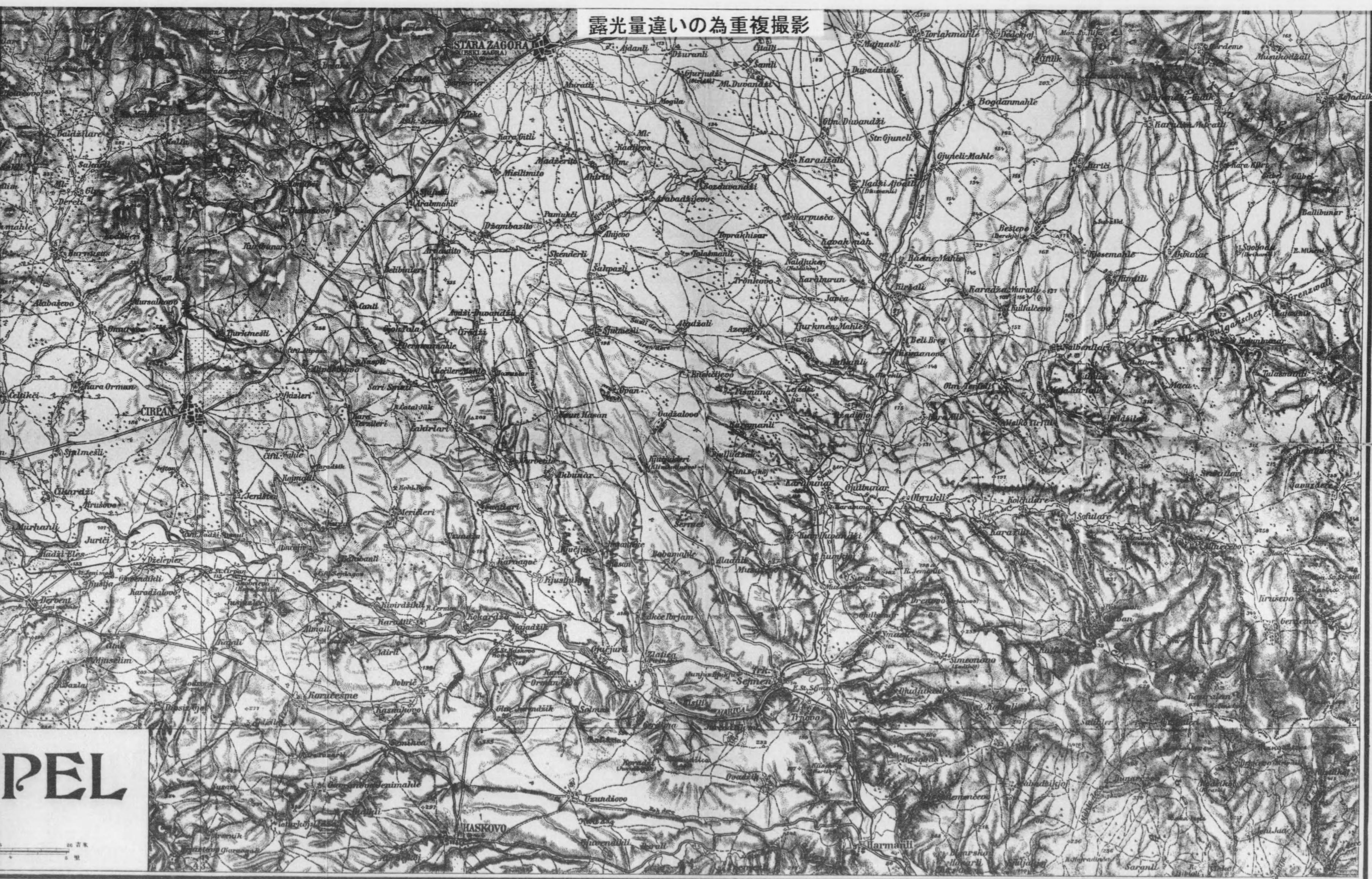
露光量違いの為重複撮影



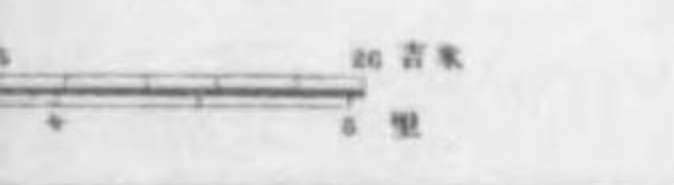
露光量違いの為重複撮影



露光量違いの為重複撮影



PEL



露光量違いの為重複撮影



PEL

露光量違いの為重複撮影



PLEVNA RUSCUK

PHILIPPOPEL

PHILIPPOPEL

標尺二十万分一



露光量違いの為重複撮影



PHILIPPOPEL

PLEVNA

REKLIK

PHILIPPOPEL

1:50,000

第一卷附圖一覽圖第四



ALBIA

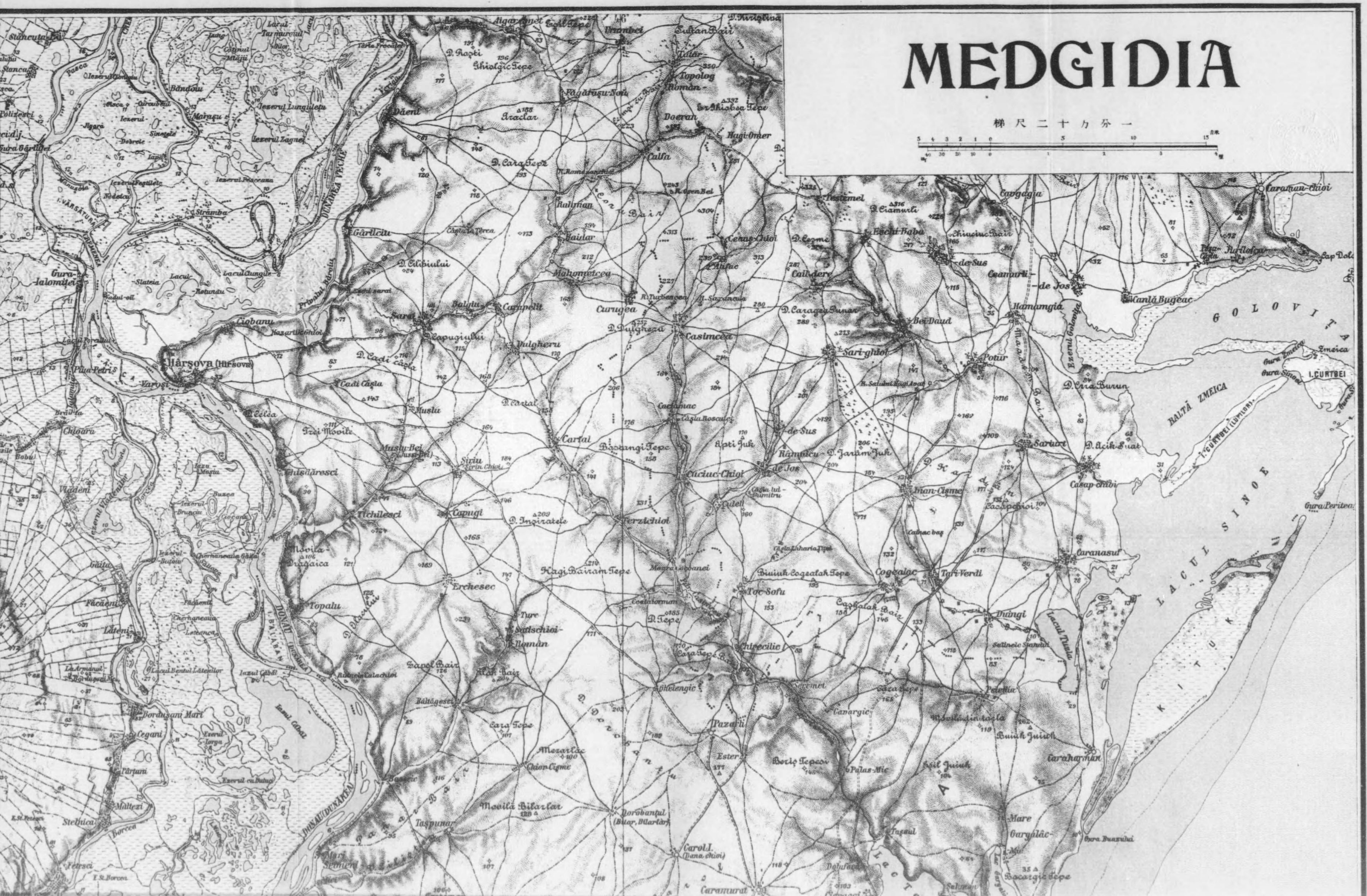
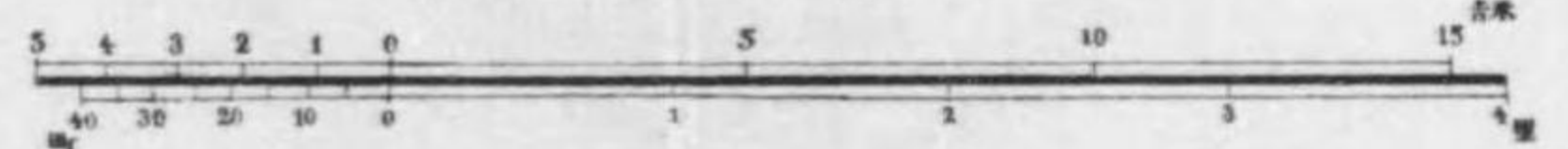


0 1 2 3 4 5 6 7 8 9 10 11 12 13 14 15

一覽圖第四

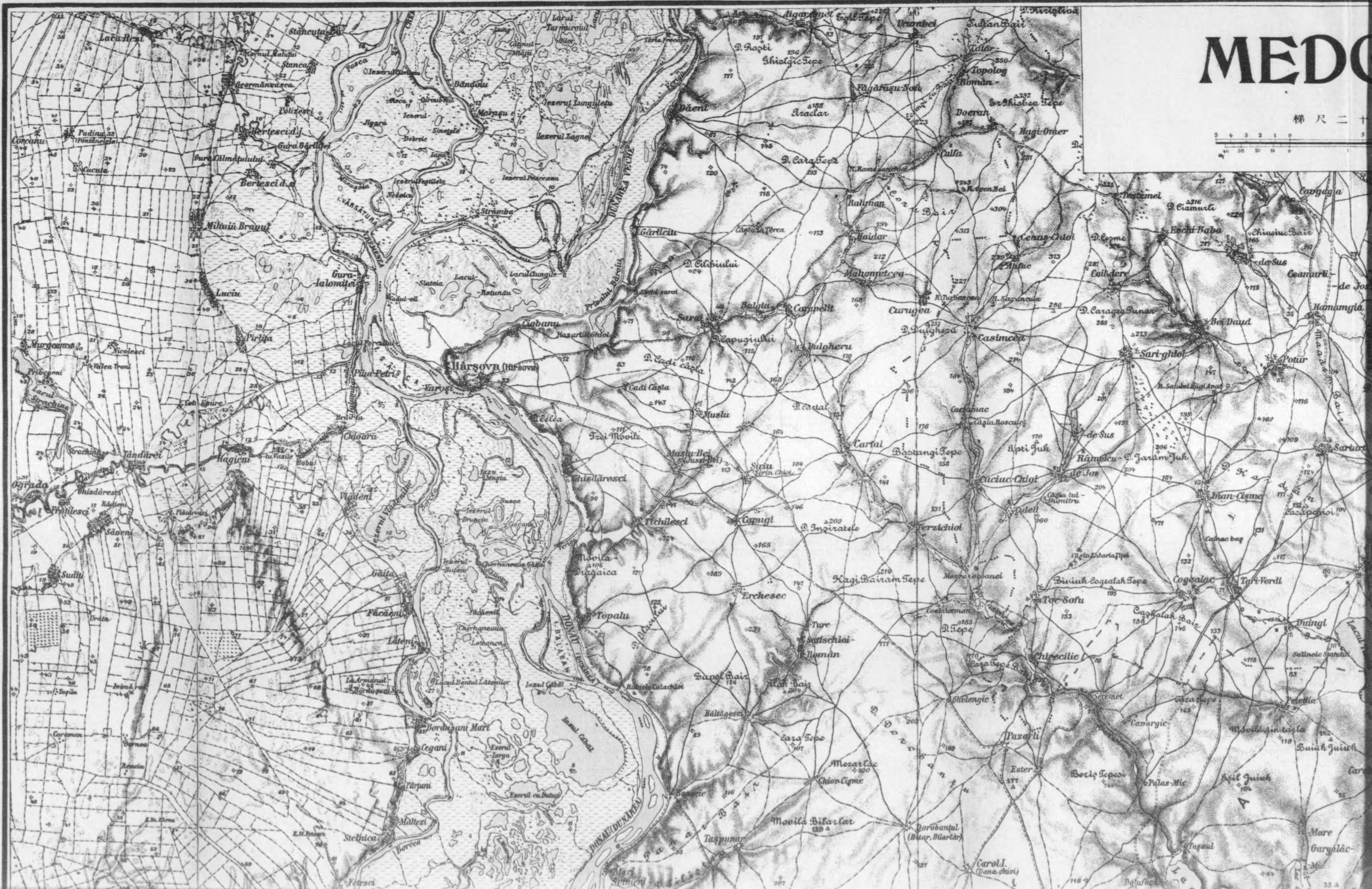
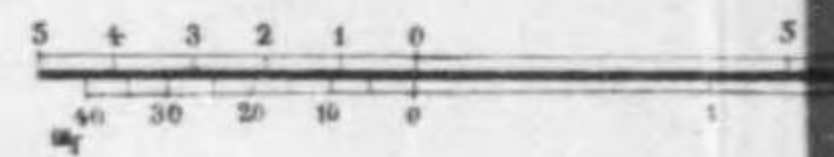
MEDGIDIA

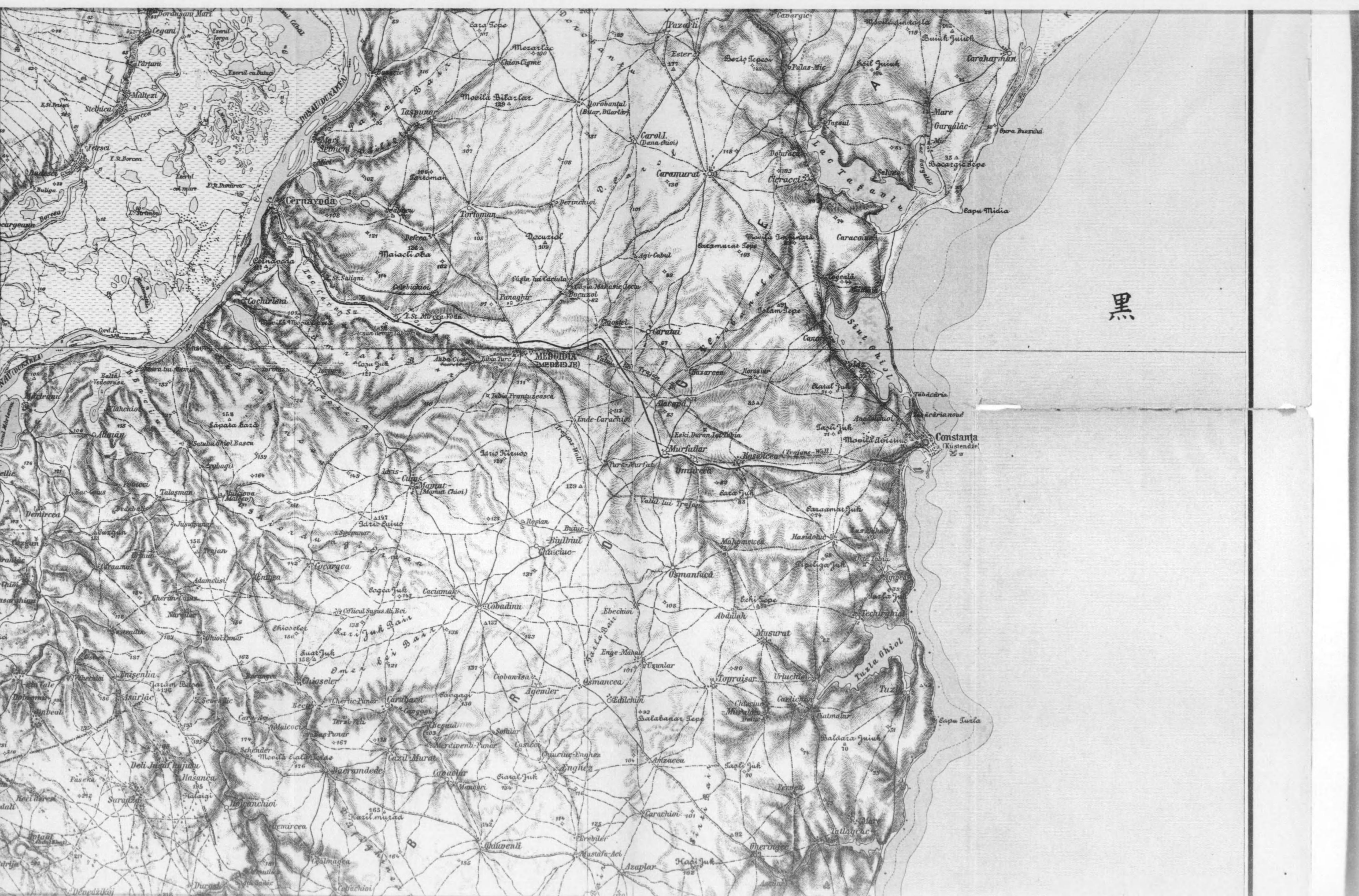
梯尺二十分一




MEDOC

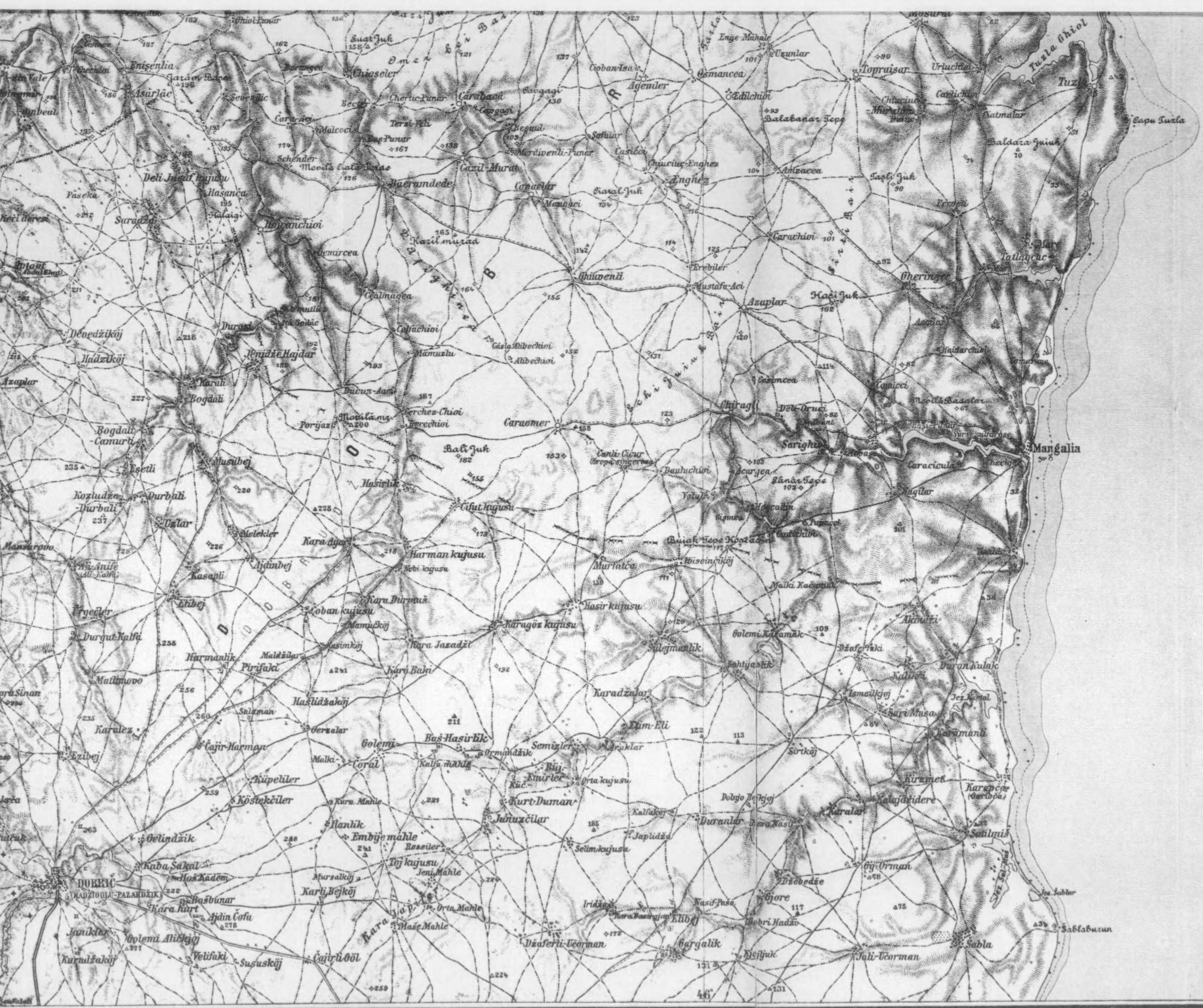
梯尺二十






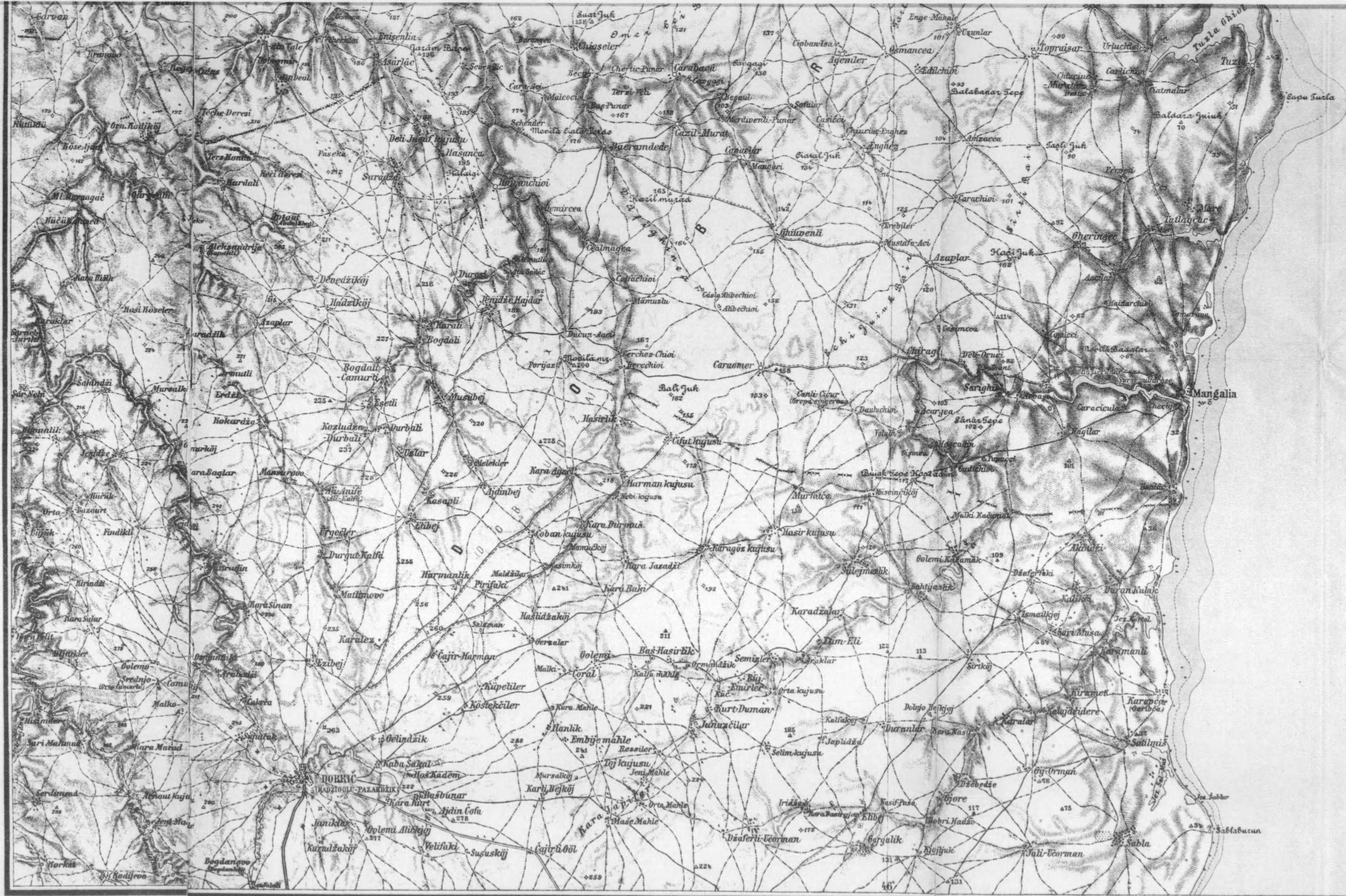
黑





海



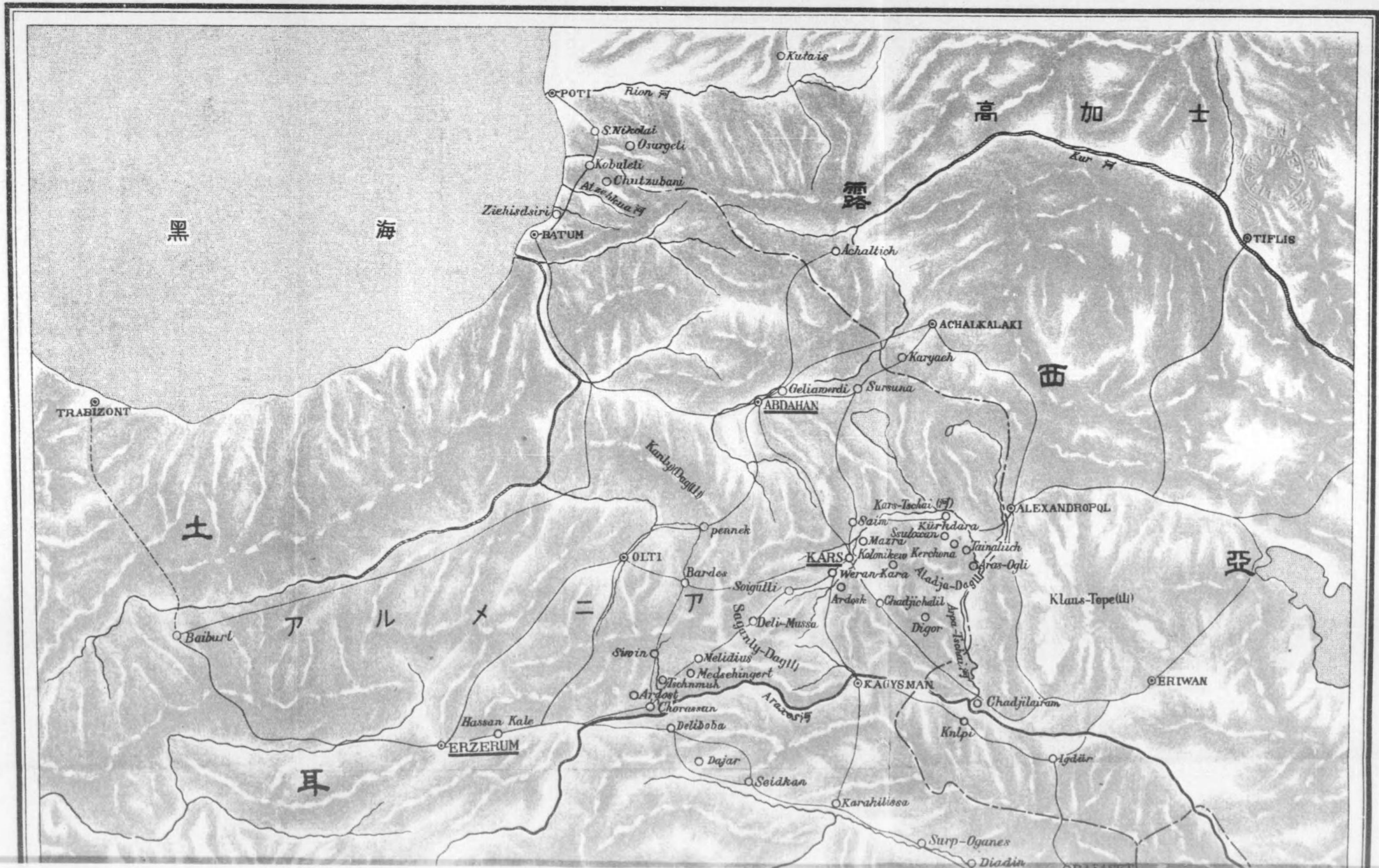


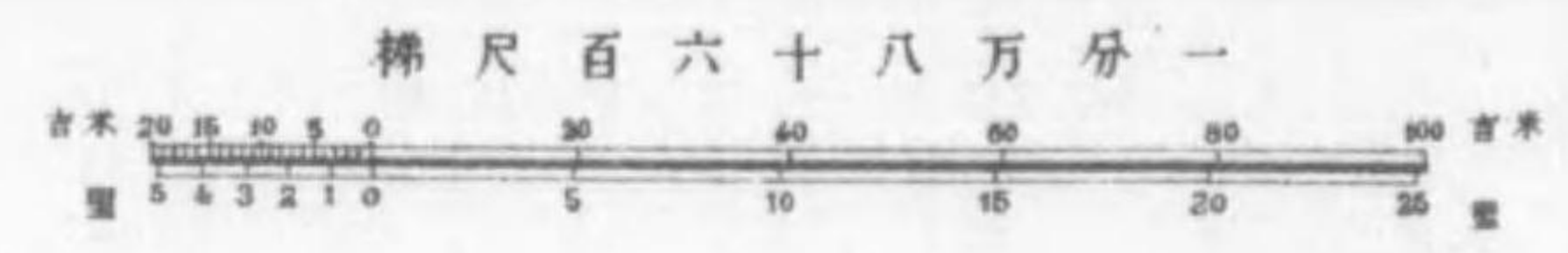
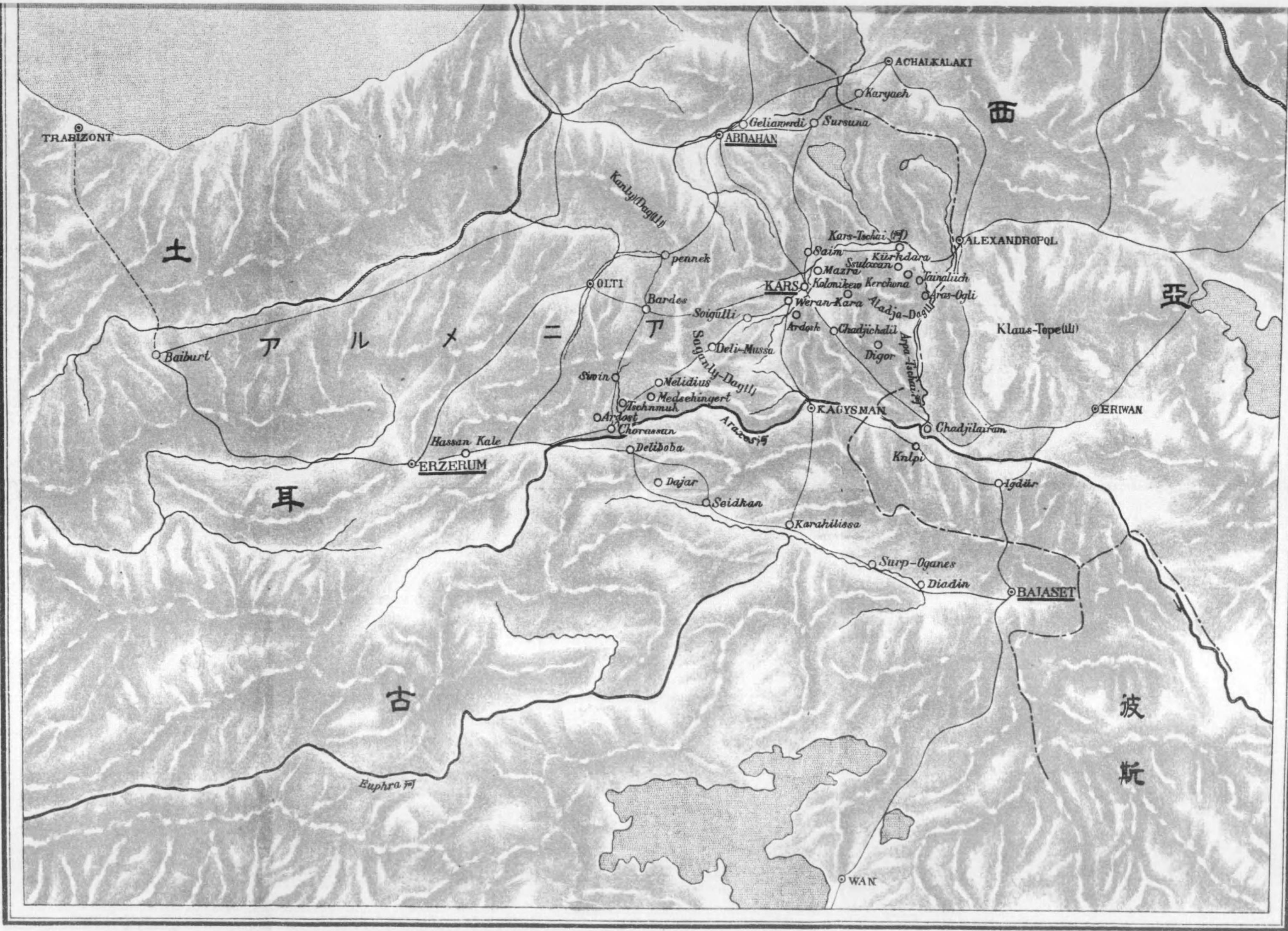
第一卷附圖二覽圖第五



小亞細亞戰地一覽圖



一覽圖第五





第一卷附圖地形圖第一

圖之說明



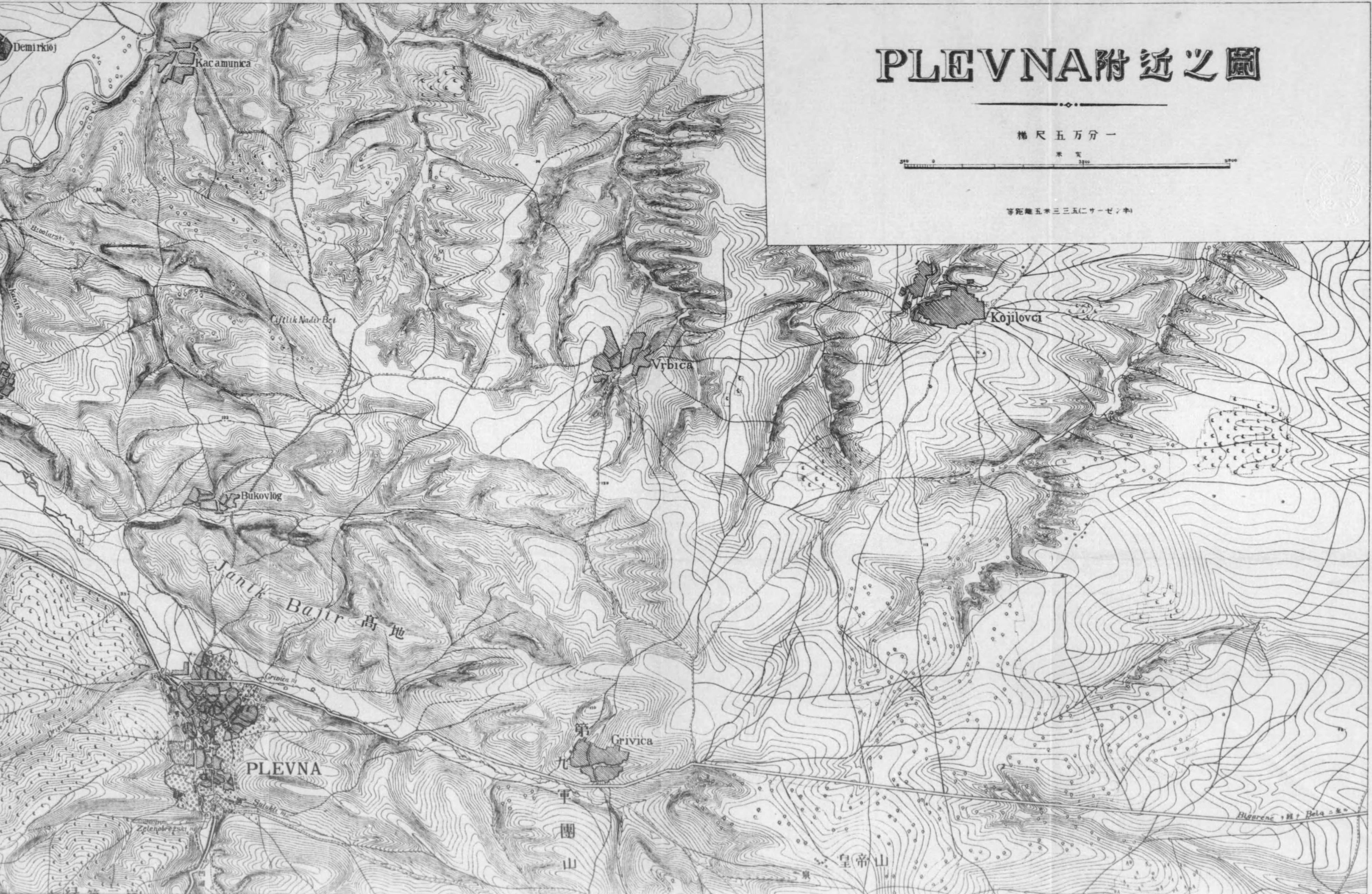


PLEVNA附近之圖

梯尺五万分一

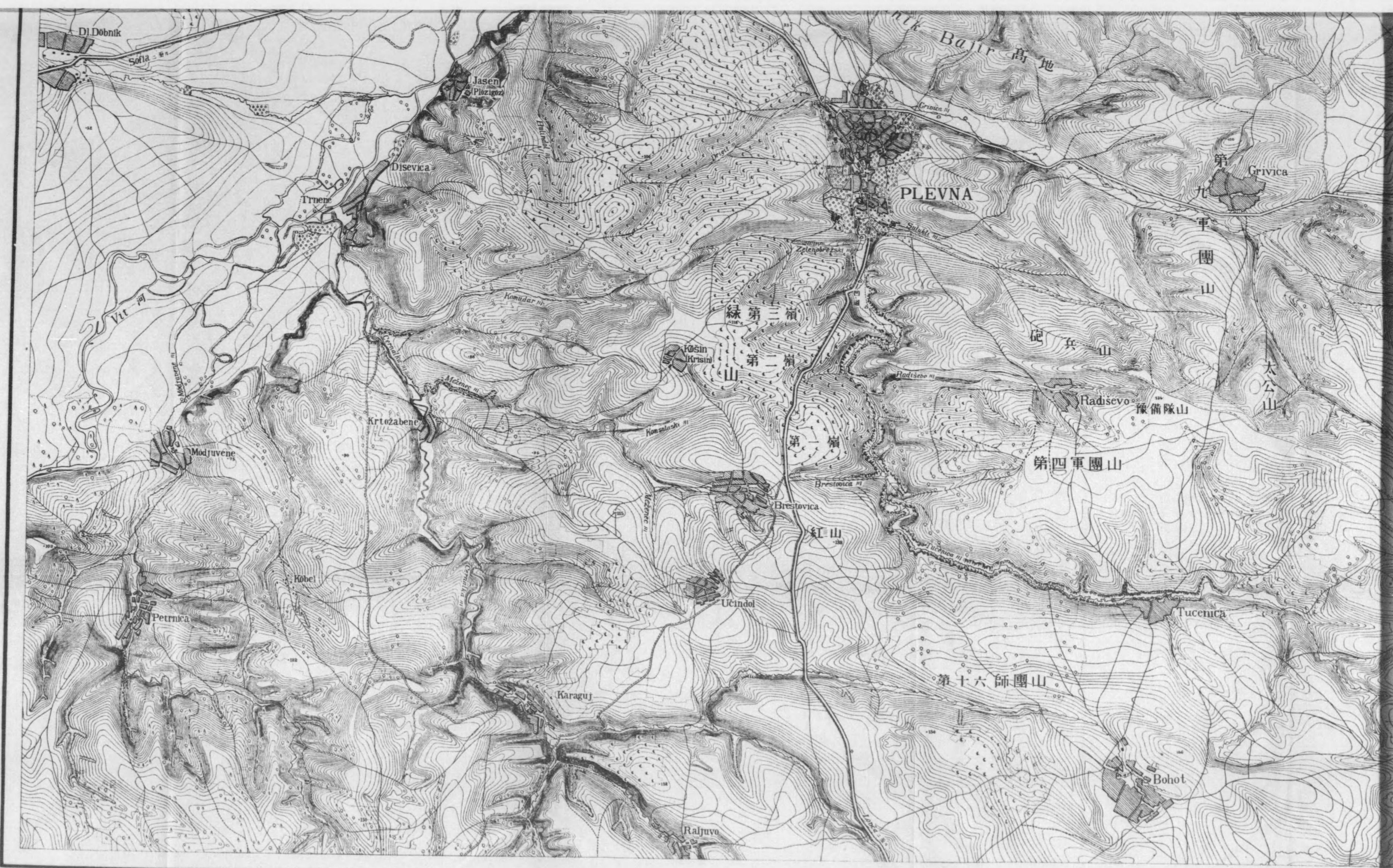


等距離五米三五(ニサーゼン半)









Di Dóbnik

Sofia

Jasen
Plazigoz

Disevica

Trnava

PLEVNA

Grivica

第九軍團山

Vitr 河

綠第三嶺

山第二嶺

砲兵山

太公山

Modjuvene

Krtovabene

Kósin
Krisin

Radisevo

豫備隊山

第四軍團山

Petrnica

Kobel

Brestovica

紅山

Tucenica

第十六師團山

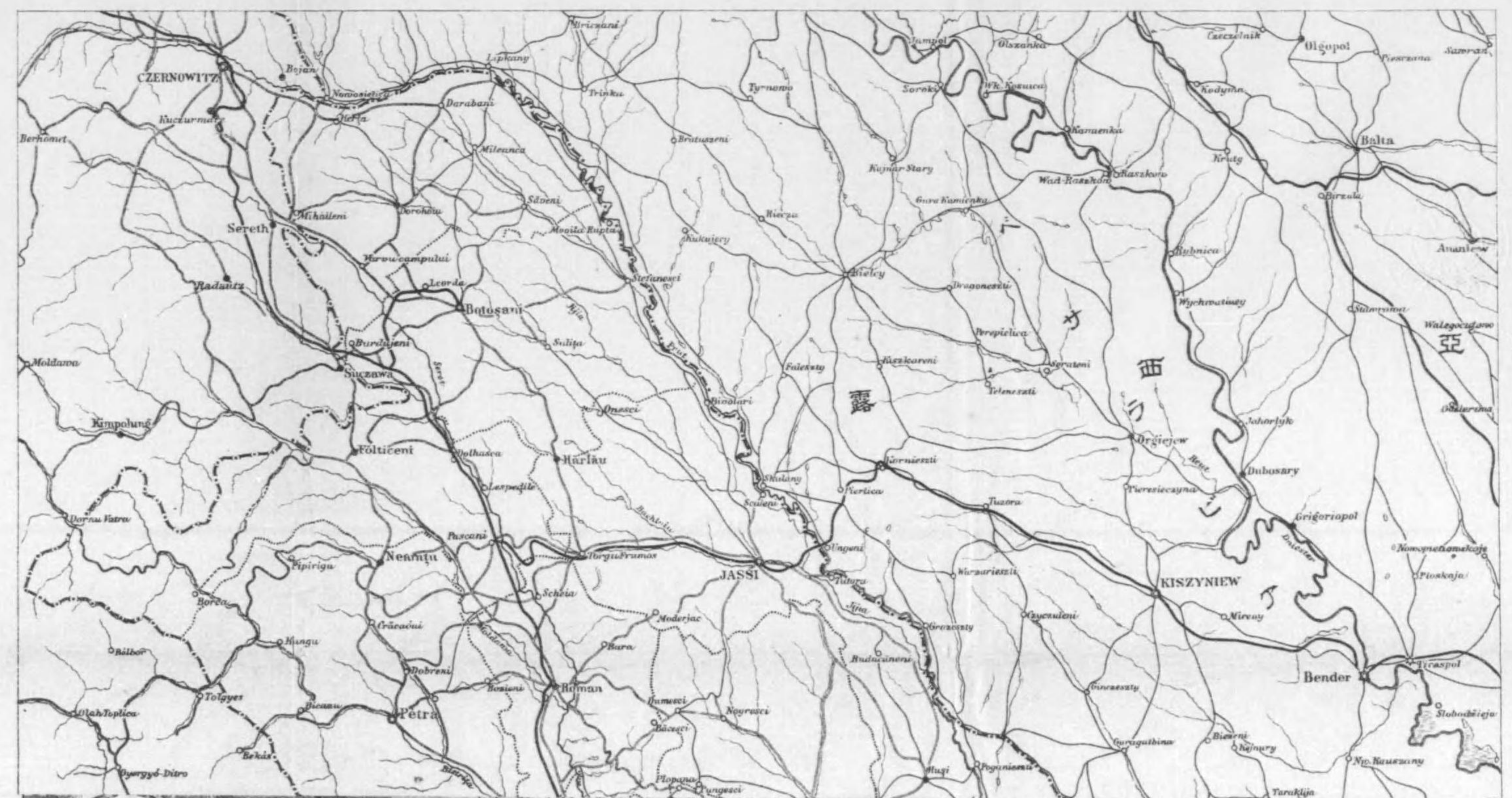
Karaguj

Bohot

Rajuvo

第一卷附圖露土兩軍作戰地總圖





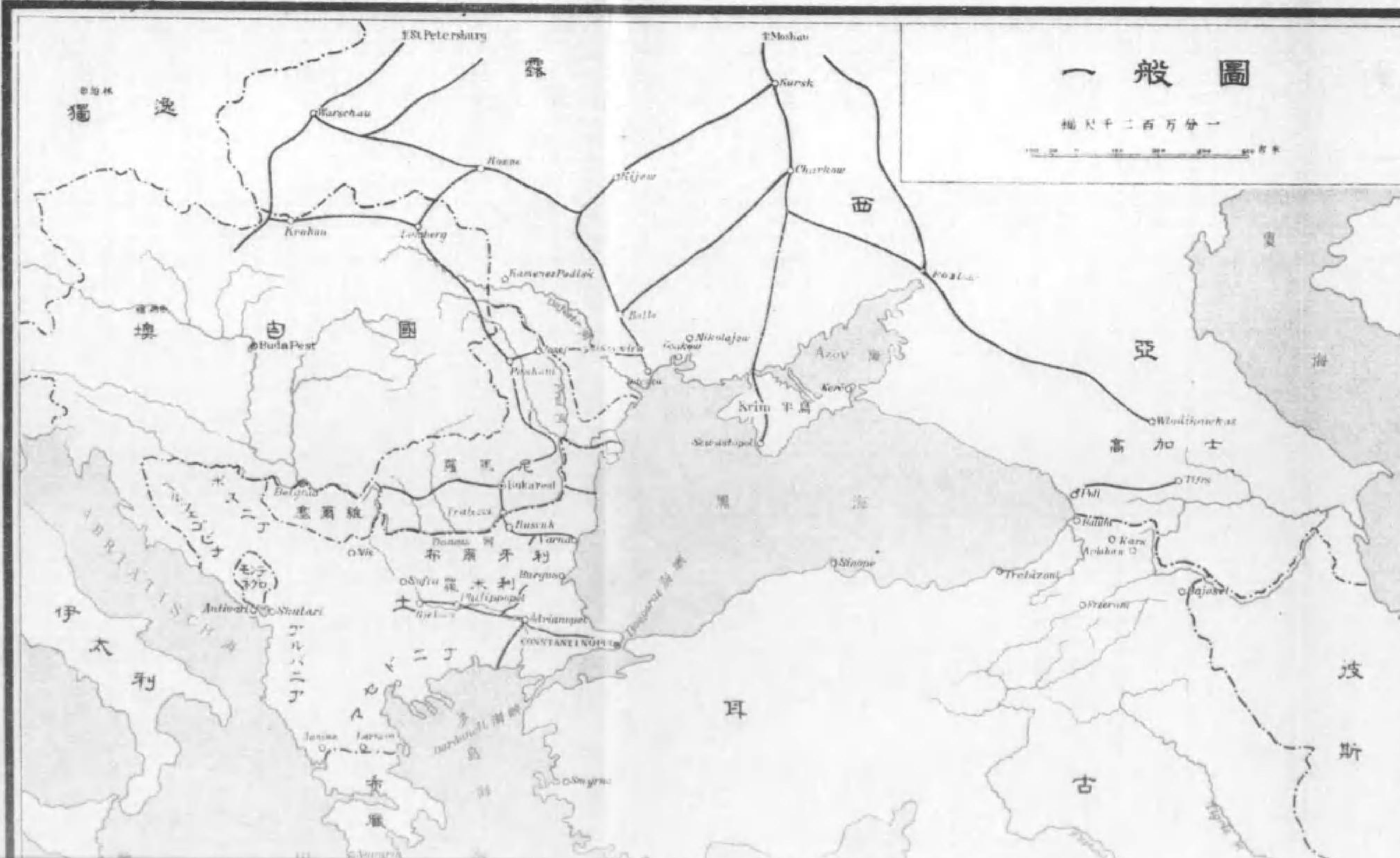
露土兩軍歐羅巴佐戰總圖

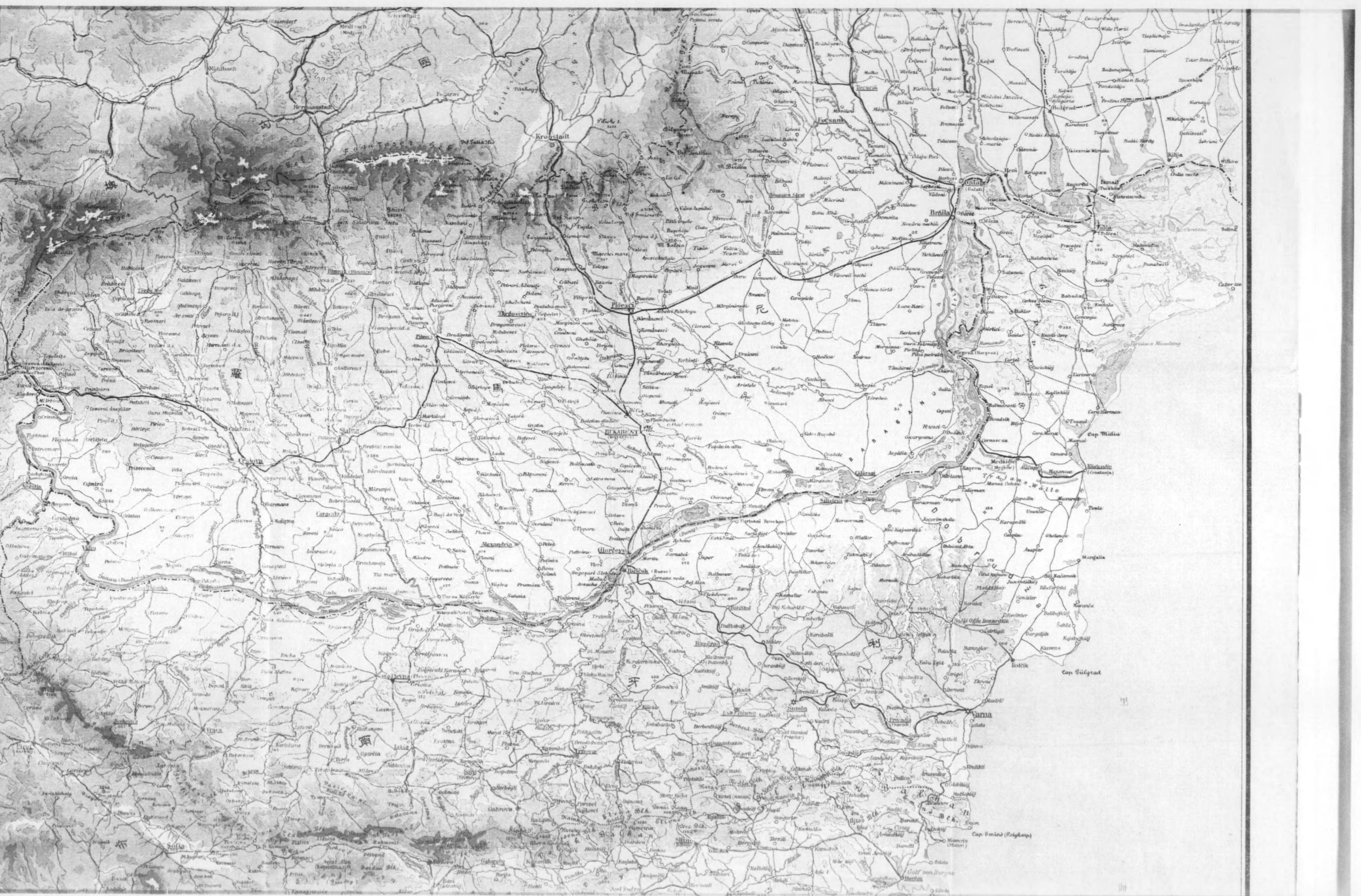


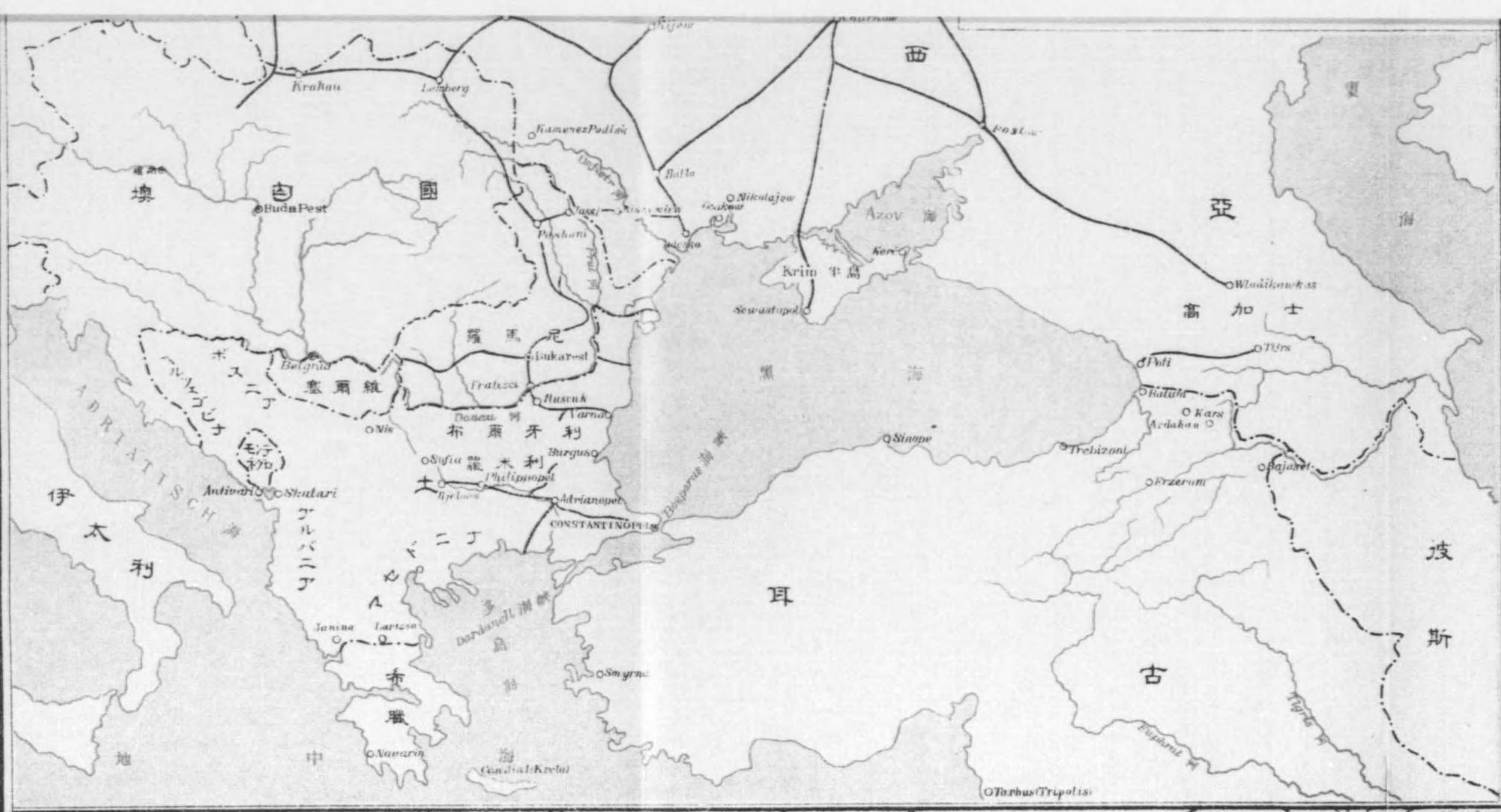
露土兩軍歐羅巴佐戰總圖

一般圖

幅尺千二百万分一











ADRIATISCH 海

横尺百二十行分一

THASO