

特271-317



1200501127294

特271


317



始



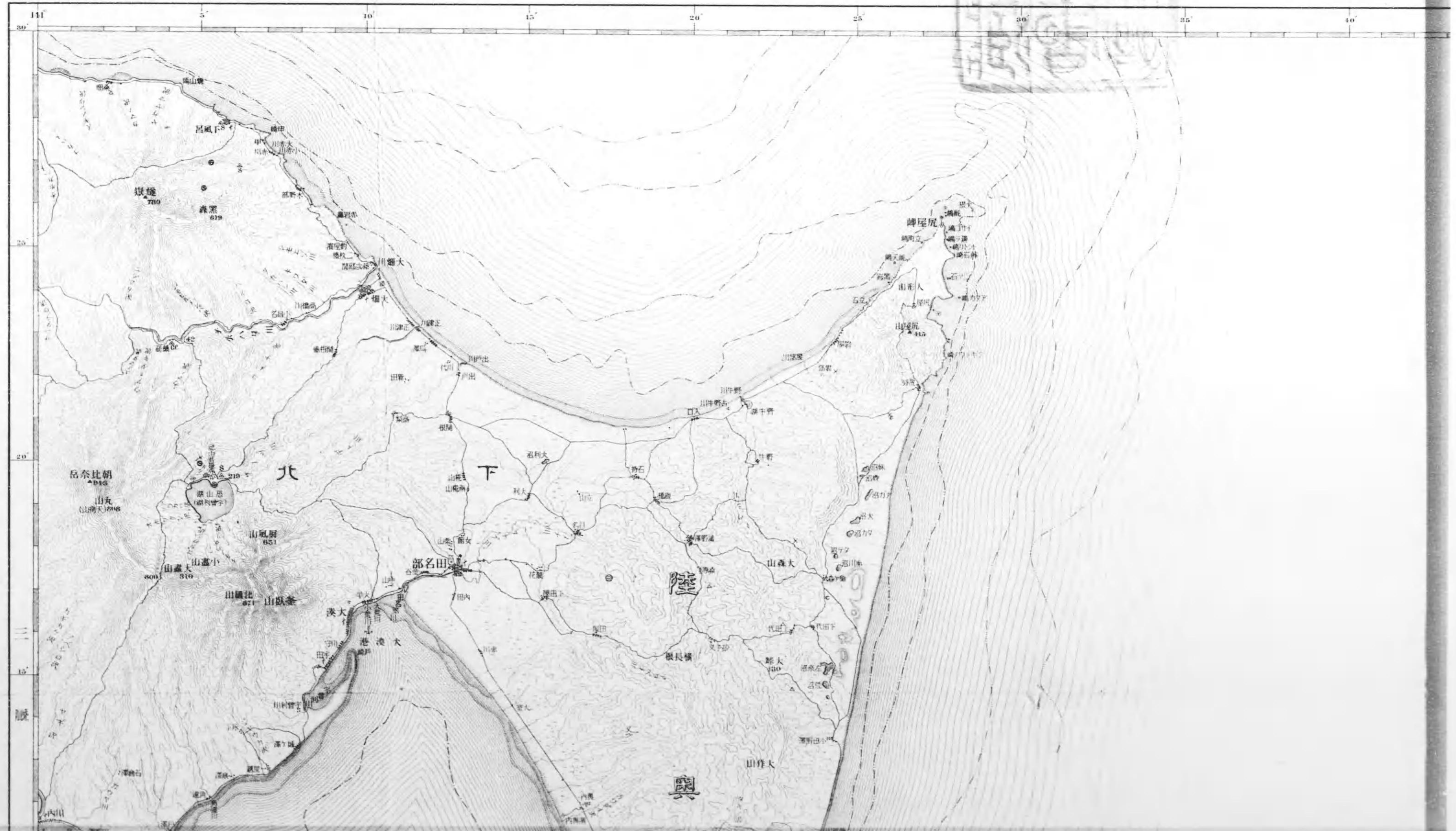
福 巒 屋 尻




縦行 (XIV)  
横行 (21)

Handwritten vertical text in the right margin, possibly a library or collection number.

幅圖嶼屋尻





地質調査所

製 地形測量  
 圖 中村 隆  
 做 塚 隆  
 採 昇 昇  
 彫 刻  
 島 菅 義  
 村 義 夫  
 義 夫

地質調査所  
 大正二年五月印

此例十二萬分之一  
 日本日

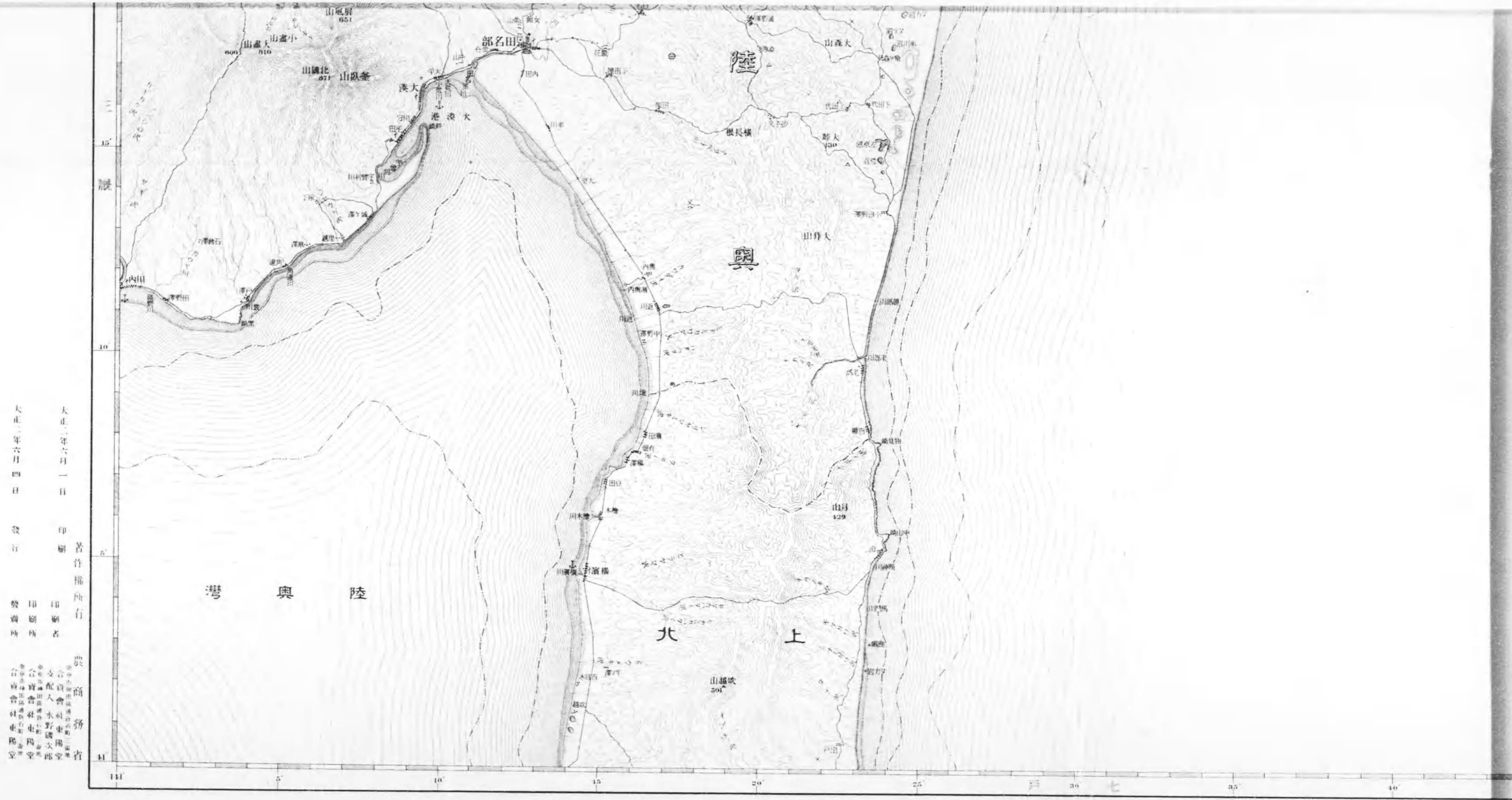
高八海面上每米四十二線

15 17 18 19 20



- ⊙ 青硫
- × 灰石
- △ 山踏掘試
- CC 泉質鹽
- S 泉質硫
- △ 泉温
- △ 泉冷
- ⊙ 泉軟間
- ⊙ 孔氣噴噴硫
- ☁ 地温
- 泉橋
- 路道
- 野原
- 線補距離
- ▲ 點測角三
- 界郡
- ⊙ 院寺
- ⊙ 局信電
- ⊙ 所役郡
- ⊙ 落村
- ⊙ 邑縣
- ⊙ 街市





大正二年六月一日  
 大正二年六月四日  
 發行  
 印刷者  
 發售所  
 各省商務總會  
 華北各省商務總會  
 華東各省商務總會  
 華南各省商務總會  
 華西各省商務總會  
 華北各省商務總會  
 華東各省商務總會  
 華南各省商務總會  
 華西各省商務總會  
 華北各省商務總會  
 華東各省商務總會  
 華南各省商務總會  
 華西各省商務總會

地質調查所  
 大正二年五月印行

275  
 90

深淺線  
 地跡  
 港小  
 臺燈  
 橋暗  
 崖岩  
 石白黃  
 琉璃  
 黃硫  
 炭石  
 山鑽概試  
 泉質鹽  
 泉質硫  
 泉溫  
 泉冷  
 泉歌間  
 孔氣噴管硫  
 地濕  
 梁橋  
 路道  
 野原

終



275  
90