

最新問答叢書

第二編

日本地理問答全集

育文館編輯

東京育文館

223
304

023008-000-4


特61-199

日本地理問答

育文館編輯所/編

M36

ADB-0972



特

新刊受驗用書

東京府立第四中學校教諭 廣田文則 共著
平尾晃

博物學研究

洋裝頗美本
四六版携帶便

主 動 植 礦
理 物 物 物
部 部 部 部

定價金 三十八錢
定價金 三十八錢
定價金 三十八錢
定價金 三十八錢

方今文運の隆盛と共に、受驗用書又は参考書類の世に刊行せらるるもの、日に増し月に加ふも、雖も、
之が編纂の方法に至りては、殆ど相一致して超群の特色あるなし、而して概ね文章の複雑なる、或は
形容の爲に冗長に失する、或は修學的に利ならざる等、一々弊害を指摘するに遠あらず、爲めに讀者
は只其編製順序に従ふを以て、徒に腦漿を絞り心神を勞するのみ、歸する所は不得要領に終り、遂に
學生をして、五里霧中に彷徨せしめ、望洋の嘆を發せしむるに至り、其書の眞價は素より、信用を置
くに足るもの實に尠し、是れ畢竟著者たるもの、營利を先にして、一鴻千里自己の思想を述べ、白紙
を塗抹して僅に其責を塞ぎ、毫も教育の本義を顧みず、所謂學商的の舉に出づるの結果に外ならず、
豈哀しむべきの現象ならずや。多量の學藝を修得せざるべからざる現時の學制に於
し、明かにして、複雑なる事項を注的に修むるも、徒に精神の勞衰を招くに過ぎずして、能く記憶に
存し得べきにあらず、殊に尺寸の少時間を以て、多量の學藝を修得せざるべからざる現時の學制に於

哲學館京北中學校 津輕純夫先生著
國民英學會講師

教室用會話

全一冊 洋裝頗美本
正價金貳拾五錢
郵稅四錢

世に數多の會話書ありと雖單に一般の事項に涉りしのみにて特に學生に必要
なる談話を集めたる會話書の如き極めて尠し是を以て會話の授業に際し學生
は教師に向て已れが所思を語ること能はざるなり茲に學生自修將た教授用と
して此種の甚だ必要なるを感じ永年亦日常生徒に教授せらるる實驗に鑑み津輕
先生に乞ひて此書の出版するを得たり敢て内容其當を得たるは言を待たず苟
も學生は必一本を携へ初めて會話の眞價を知るべし

湯本武比古先生評 曰ク(前文略ス)世間流布ノ書ト道ヲ異ニスルコト敢テ
蝶々ナルヲ要セザルベシ君ニ親シク教ヲ受クル子弟ハ此著ナキモ既ニ益ヲ得
タリ今此著ヨリテ君ニ親炙セザル學生モ亦等シク益ヲ得ベキヲ悦ビ云々
三石賤夫先生曰ク(前文略ス)是適より遐きに達し、卑きより高きに上る方法
と言ふべし 學生諸氏、宜しく熟讀して日常之を使用せられよ 他方には譯
讀文法ありて、常に資料を供給し、力を養ふにあらずや 此書に熟達して滯
礙なきに至らば人事百般の事を縱横自在に語らむこと、難きにあらざるべし

本書編纂ノ四大注意

- 一、本書ハ文部省教授要目ヲ標準トシテ編纂シタルモノナリ
- 一、本書ハ可成記憶シ易キ方法ヲ取り務メテ緩文ヲ平易ニシ且ツ最モ重大ナル問題ハ落チナク蒐集セシモノナリ
- 一、本書ハ本年七月末ニ至ル最近ノ形勢ヲ調査シ編纂シタルモノナリ
- 一、本書ハ地文ト實業ニ關スル著シキ事項ヲ摘取シ特ニ之レガ説明ヲ明瞭ナラシメタリ

育文館編輯所識ス

(1) 次 目 答 問 理 地 本 日

第 一 章

- 一、地球ノ圓体ナル證如何……………一
- 二、地球ノ自轉トハ何ゾ……………一
- 三、地球ノ公轉トハ何ゾ……………二
- 四、方位ヲ定ムル標準ヲ問フ……………三
- 五、水ト陸トノ大サヲ比較セ……………三
- 六、六大陸ノ名稱ヲ問フ……………三
- 七、五大洋ノ名稱及其位置ヲ問フ……………三
- 八、島嶼ノ種類ヲ問フ……………四
- 九、陸島ノ洋島トシテ差異如何……………四
- 一〇、我日本島ハ洋島陸島何レニ屬スルカ……………五
- 一一、兩極及ビ赤道トハ何ゾ……………五
- 一二、緯線トハ何ゾ……………五
- 一三、經線トハ何ゾ……………六
- 一四、高緯度低緯度トハ何ゾ……………六
- 一五、基線トハ何ゾ……………六

第 二 章 日 本 地 理 總 論

- 一六、各地ノ位置ヲ定ムル方法如何……………七
- 一七、南北回歸線トハ何ゾ……………七
- 一八、南北極圈トハ何ゾ……………八
- 一九、三帶トハ何ゾ……………八
- 二〇、南溫帶北溫帶トハ何ゾ……………九
- 二一、我帝國ハ三帶中ノ何レニ位スルカ……………九
- 二二、三帶地方ノ異ナル點ヲ略記セヨ……………九
- 二三、本邦ノ位置ヲ記セ……………九
- 二四、五大島ノ形狀ヲ問フ……………一〇
- 二五、本邦ニ於ケル重モナル島嶼ノ名稱ヲ問フ……………一〇
- 二六、帝國ノ四周ニアル海洋ノ名稱ト位置トヲ問フ……………一一
- 二七、帝國ノ四周ニアル大陸ノ名稱ト位置トヲ問フ……………一二

- 二八、十州ニ於ケル海岸ノ有様ヲ略記セヨ……………三
- 二九、本州ニ於ケル海岸ノ有様ヲ略記セヨ……………三
- 三〇、四國ニ於ケル海岸ノ有様ヲ略記セヨ……………三
- 三一、九州ニ於ケル海岸ノ有様ヲ略記セヨ……………三
- 三二、臺灣ニ於ケル海岸ノ有様ヲ略記セヨ……………三
- 三三、海岸線ノ長短ト國家ノ隆否ノ干係如何……………三
- 三四、海峽トハ何ゾ……………四
- 三五、本邦中重モナル海峽ノ名稱ヲ問フ……………四
- 三六、本邦中重モナル岬灣ノ名稱ヲ問フ……………六
- 三七、本邦中重モナル半島ノ名稱ヲ問フ……………七
- 三八、本邦中重モナル岬角ノ名稱ヲ問フ……………八
- 三九、本邦ノ二大山系トハ何ゾ……………二〇
- 四〇、本邦ノ三大火山脈トハ何ゾ……………二〇
- 四一、南日本北日本トハ何ゾ……………二〇
- 四二、表日本裏日本トハ何ゾ……………二〇
- 四三、南日本ト北日本トノ差ヲ記セ……………二〇
- 四四、樺太山系ノ徑路ヲ問フ……………二〇

- 四五、崑崙山系ノ徑路ヲ問フ……………二〇
- 四六、千島帶火山脈ノ徑路ヲ問フ……………二〇
- 四七、富士帶火山脈ノ徑路ヲ問フ……………二〇
- 四八、霧島帶火山脈ノ徑路ヲ問フ……………二〇
- 四九、十州ニ於ケル名高キ山脈ノ名稱ヲ問フ……………二〇
- 五〇、本州東北部ニ於ケル名高キ山脈ノ名稱ヲ問フ……………二〇
- 五一、本州西部ニ於ケル名高キ山脈ノ名稱ヲ問フ……………二〇
- 五二、四國ニ於ケル名高キ山脈ノ名稱ヲ問フ……………二〇
- 五三、九州ニ於ケル名高キ山脈ノ名稱ヲ問フ……………二〇
- 五四、臺灣ニ於ケル名高キ山脈ノ名稱ヲ問フ……………二〇
- 五五、本邦ニ於ケル鑛泉ノ種類並ニ著名ノ鑛泉場ヲ問フ……………二〇
- 五六、本邦水系ノ五斜面區域トハ何ゾ……………二〇
- 五七、オコツク海斜面區域中著名ノ河流……………二〇

- 五八、太平洋斜面區域中著名ノ河流ヲ問フ……………二七
- 五九、日本海斜面區域中著名ノ河流ヲ問フ……………二七
- 六〇、瀬戸内海斜面區域中著名ノ河流ヲ問フ……………二七
- 六一、支那東海斜面區域中著名ノ河流ヲ問フ……………二七
- 六二、本邦ニ河流ノ多キ理由如何……………二七
- 六三、本邦ニ大河長流ナキ理由如何……………二七
- 六四、本邦河流ノ利トスル點ヲ略記セヨ……………二七
- 六五、本邦河流ノ害トスル點ヲ略記セヨ……………二七
- 六六、本邦ノ三急流トハ何ゾ……………二七
- 六七、本邦ノ三大長河トハ何ゾ……………二七
- 六八、本邦河流ノ特徴ヲ問フ……………二七
- 六九、河流ト都會トノ干係如何……………二七
- 七〇、本邦中著名ノ湖名ヲ問フ……………二七
- 七一、湖水ノ効用ヲ略記セヨ……………二七
- 七二、湖沼ノ生ズル重モナル原因ヲ問フ……………二七
- 七三、本邦中平野ノ重モナルモノヲ記セ……………二七

- 七四、本邦氣候ノ大略ヲ問フ……………二七
- 七五、本邦ニ於ケル南北兩端ノ氣候ヲ比較……………二七
- 七六、本邦ノ風位ハ何ニヨリテ支配サル、カ……………二七
- 七七、本邦ニ夏日南東風ノ多キ理由如何……………二七
- 七八、本邦ニ冬日北西風多キ理由如何……………二七
- 七九、本邦ニ降雨ノ多キ理由如何……………二七
- 八〇、本邦中降雨ノ多キ地方並ニ其原因ヲ略述セヨ……………二七
- 八一、本邦中降雨ノ少キ地方並ニ其原因ヲ略述セヨ……………二七
- 八二、本邦氣象區ノ區域ヲ問フ……………二七
- 八三、海流トハ何ゾ……………二七
- 八四、本邦近海ニ於ケル海流ノ名稱ヲ問フ……………二七
- 八五、黒潮ノ徑路ヲ問フ……………二七
- 八六、對馬海流ノ徑路ヲ問フ……………二七
- 八七、千島海流ノ徑路ヲ問フ……………二七

- 八八、樺太海流ノ徑路ヲ問フ……………三〇
- 八九、來滿海流ノ徑路ヲ問フ……………三〇
- 九〇、寒流暖流ノ意義ヲ問フ……………三〇
- 九一、海流ト氣候トノ干係ヲ問フ……………三〇
- 九二、海流ノ重モナル効用如何……………三〇
- 九三、何故本邦ニ生物豐富ナルカ……………三二
- 九四、本邦ニ於ケル南北兩地方ノ動物類ヲ比較セヨ……………三二
- 九五、本邦ニ於ケル南北兩地方ノ植物類ヲ比較セヨ……………三二
- 九六、本邦中産類ノ多キ礦物ノ名稱及産地ヲ問フ……………三三
- 九七、帝國臣民ノ種別ヲ問フ……………三四
- 九八、本邦ニ行ハル、宗教ノ種類ヲ問フ……………三四
- 九九、神社トハ何ゾ……………三四
- 一〇〇、教育所ノ種類ノ大略ヲ問フ……………三五
- 一〇一、帝室博物館ノ設置所ヲ問フ……………三五

- 一〇二、各教育所ノ干係ヲ表ニシテ示セ……………三五
- 一〇三、我國ノ國體ヲ問フ……………三五
- 一〇四、我國ノ政體ヲ問フ……………三五
- 一〇五、立法部ノ組織ヲ略記セヨ……………三五
- 一〇六、司法部ノ組織ヲ略記セヨ……………三五
- 一〇七、大審院控訴院ノ名稱ト位置トヲ問フ……………三五
- 一〇八、裁判所相互ノ干係ヲ圖解セヨ……………三五
- 一〇九、行政部ノ組織ヲ略記セヨ……………三五
- 一一〇、租税ノ種別ヲ略記セヨ……………三五
- 一一一、本邦ノ區劃ニ就キ記述セヨ……………三五
- 一二二、兵制ノ大略ヲ問フ……………三五
- 一二三、要塞砲兵駐屯所ノ位置ヲ問フ……………三五
- 一二四、警備隊設置所ノ位置ヲ問フ……………三五
- 一二五、十二師團ノ位置ヲ問フ……………三五
- 一二六、軍港ノ名稱ヲ問フ……………三五
- 一二七、我國民ノ從事スル生業ノ種類ヲ問フ……………三五
- 一二八、主モナル農産物ト産出地トヲ併記……………三五

- 一一九、農事試験場ノ位置及其管轄區域ヲ問フ……………三六
- 一二〇、工業ノ重モナル種別ヲ問フ……………三六
- 一二一、輸出品ノ重モナルモノヲ問フ……………三六
- 一二二、輸入品ノ重モナルモノヲ問フ……………三六
- 一二三、條約國ノ名稱ヲ問フ……………三六
- 一二四、貿易港ノ名稱ヲ問フ……………三六
- 一二五、本邦ト貿易ノ盛ナル國名ヲ問フ……………三六
- 一二六、鑛山監督署ノ位置及名稱ヲ問フ……………三六
- 一二七、山林ノ區別及其割合ノ大略ヲ問フ……………三六
- 一二八、著名ノ山林名ヲ擧ゲヨ……………三六
- 一二九、林産物ノ重モナルモノヲ問フ……………三六
- 一三〇、大林區署ノ位置名稱ヲ問フ……………三六
- 一三一、水産物ノ重モナルモノヲ問フ……………三六
- 一三二、本邦中漁業ノ盛ナル地方ヲ問フ……………三六
- 一三三、世界ノ三大漁場トハ何レゾ……………三六

- 一三四、畜産物ノ重モナルモノヲ問フ……………三七
 - 一三五、種馬牧場ノ位置及名稱ヲ問フ……………三七
 - 一三六、種馬所ノ位置及名稱ヲ問フ……………三七
 - 一三七、軍馬補充部ノ位置及名稱ヲ問フ……………三七
 - 一三八、道路ノ種別ヲ問フ……………三七
 - 一三九、鐵道ニツキ知レル所ヲ記セ……………三七
 - 一四〇、郵便事務ニ關シ知レル所ヲ記セ……………三七
 - 一四一、電信事務ニ關シ知レル所ヲ記セ……………三七
- 附海底電線設置所
- ### 第三章 地方誌
- #### 第一節 關東地方
- 一四二、關八州ノ國名ヲ問フ……………三七
 - 一四三、兩毛トハ何レノ地方ヲ呼ブカ……………三七
 - 一四四、房總半島トハ何レノ地方ヲ云フ……………三七
 - 一四五、關東區中四周海ニ面セザル國名ヲ問フ……………三七

- 一四六、關東區中全ク山ナキ國名ヲ問フ……………七
- 一四七、關東區ノ地勢ヲ略記セヨ……………七
- 一四八、兩毛地方ノ地勢ヲ問フ……………七
- 一四九、關東區ニ於ケル海岸ノ有様ヲ略記セヨ……………七
- 一五〇、關東區ニ於ケル山脉ト重モナル山岳ノ名稱トヲ問フ……………七
- 一五一、上野三山ノ名稱ヲ問フ……………八
- 一五二、關東區ニ於ケル著名ノ河流ヲ問フ……………八
- 一五三、關東區中著名ノ湖沼ヲ問フ……………八
- 一五四、關東區中著名ノ原野ヲ問フ……………八
- 一五五、房總半島ノ形勢ヲ略記セヨ……………八
- 一五六、三浦半島ノ形勢ヲ略記セヨ……………八
- 一五七、豆南七島ノ名稱ヲ問フ……………八
- 一五八、豆南七島ニ就キ知レル處ヲ記セ……………八
- 一五九、小笠原島ニ就キ知レル處ヲ記セ……………八
- 一六〇、硫黃島ニ就キ知レル處ヲ記セ……………八

- 一六一、關東區ニ於ケル府縣名ト其所在地トヲ問フ……………八
- 一六二、豆南七島及ビ小笠原島管轄廳名并ニ島廳所在地ヲ問フ……………八
- 一六三、關東區中市政施行ノ都會ト其市內景況ノ概略トヲ問フ……………八
- 一六四、關東區中人口一萬以上ノ都邑ヲ問フ……………八
- 一六五、關東區中最モ有名ノ鑛泉場ヲ問フ……………八
- 一六六、神奈川縣下於ニケル史上著名ノ場所ヲ問フ……………八
- 一六七、關東區中著名ノ神社佛閣ノ名稱ヲ問フ……………九
- 一六八、關東區ニ於ケル鐵道線路ヲ略記セヨ……………九
- 一六九、關東區ニ於ケル著名ノ産物ヲ列記セヨ……………九

第二節 奥羽地方

- 一七〇、奥羽地方トハ何レノ國々ヲ云フカ……………九

- 一七一、奥羽區中四周海ニ面セザル國名ヲ問フ……………九
- 一七二、三陸トハ何レノ地方ヲ云フカ……………九
- 一七三、出羽トハ何レノ地方ヲ云フカ……………九
- 一七四、奥羽區ノ地勢ヲ略記セヨ……………九
- 一七五、福島縣ト宮城縣トノ地勢ヲ比較セヨ……………九
- 一七六、出羽地方ノ地勢ヲ略記セヨ……………九
- 一七七、奥羽區海岸ノ有様ヲ略記セヨ……………九
- 一七八、奥羽區中著名ノ港灣ヲ問フ……………九
- 一七九、奥羽區中ノ山脉ト重モナル山岳ノ名稱トヲ問フ……………九
- 一八〇、羽前三山ノ名稱ヲ問フ……………九
- 一八一、福島縣著名ノ鑛山ヲ問フ……………九
- 一八二、三陸出羽兩地方ニ於ケル有名ノ鑛山ヲ問フ……………九
- 一八三、奥羽區中著名ノ河流ヲ問フ……………九
- 一八四、阿武隈川流域地ノ形勢ヲ問フ……………九
- 一八五、奥羽區中著名ノ湖沼ヲ問フ……………九

- 一八五、奥羽區中著名ノ平野ヲ問フ……………九
- 一八六、奥羽區ニ於ケル縣名ト其所在地トヲ問フ……………九
- 一八七、奥羽區中市政施行地ト其市内ノ概略トヲ問フ……………九
- 一八八、奥羽區中人口一萬以上ノ都會ヲ問フ……………九
- 一八九、福島縣下著名溫泉場ヲ問フ……………九
- 一九〇、北上川流域地ニ於ケル史上著名ノ場所ヲ問フ……………九
- 一九一、奥羽區ノ交通系ヲ略記セヨ……………九
- 一九二、大平洋日本海兩沿岸地ノ氣候ヲ比較セヨ……………九
- 一九三、奥羽區中著名ノ産物ヲ問フ……………九
- 一九四、北城トハ何レノ地方ヲ云フカ……………九
- 一九五、十州區ノ國名ヲ問フ……………九
- 一九六、十州區ノ地勢ヲ略記セヨ……………九

第三節 北城地方

- 一九七、十州區海岸ノ有様ヲ略記セヨ……………二二三
- 一九八、十州區ノ四大灣トハ何カ……………二二三
- 一九九、十州區ニ屬スル著名ノ島嶼名ヲ問フ……………二二三
- 二〇〇、十州區ノ周回ニアル海洋名ヲ問フ……………二二三
- 二〇一、十州區五大炭山トハ何々カ……………二二三
- 二〇二、十州區ノ重モナル河流ヲ問フ……………二二三
- 二〇三、十州區ノ西部ニ比較的大河ノ多ク存スル理如何……………二二四
- 二〇四、十州區ニ於ケル湖沼名ヲ問フ……………二二五
- 二〇五、石狩平野ノ形勢ヲ問フ……………二二五
- 二〇六、北域地方ニ於ケル地方行政法ノ大略ヲ記セ……………二二五
- 二〇七、十州區中人口一萬以上ノ都會ヲ問フ……………二二六
- 二〇八、十州區ニ於ケル貿易港ト其景況ノ概略ヲ問フ……………二二六
- 二〇九、十州區ノ交通系ヲ略記セヨ……………二二七
- 二一〇、十州區ノ氣候ヲ述略セヨ……………二二八

- 二一一、十州區中有望ノ生業トハ何ゾ……………二二八
- 二一二、十州區中最モ著名ノ産物ヲ問フ……………二二九
- 二一三、千島ヲ組成スル島嶼ノ著名ナルモノヲ問フ……………二二九
- 二一四、千島諸島ノ形勢ヲ問フ……………二三〇
- 二一五、千島ノ著名ナル産物ヲ問フ……………二三〇
- 第四節 甲信越地方
- 二一六、甲信越地方ノ國名ト縣名トヲ問フ……………二三〇
- 二一七、甲信越地方中四周海ナキ國名ヲ問フ……………二三三
- 二一八、甲信越地方中市政施行ノ都會ヲ問フ……………二三三
- 二一九、山梨縣ノ地勢ヲ略記セヨ……………二三三
- 二二〇、山梨縣下ニ於ケル社寺ト古蹟トノ著名ナルモノヲ問フ……………二三三
- 二二一、山梨縣下著名ノ産物ヲ問フ……………二三三
- 二二二、長野縣ノ境界ヲ問フ……………二三三
- 二二三、長野縣ノ地勢ヲ略記セヨ……………二三三
- 二二四、長野縣下六大平地ノ名稱ト其位置トヲ問フ……………二三三

- 問フ……………二二三
- 二二五、長野縣下著名ノ名所古蹟ヲ問フ……………二二三
- 二二六、長野縣下著名ノ産物ヲ問フ……………二二三
- 二二七、越後國ノ地勢ヲ略記セヨ……………二二五
- 二二八、越後沿岸ニアル良港ノ名稱ヲ問フ……………二二五
- 二二九、新潟縣下人口一萬以上ノ都會ヲ問フ……………二二六
- 二三〇、新潟縣下著名ノ産物ヲ問フ……………二二六
- 第五節 北國地方
- 二三一、北國トハ何レノ地方ヲ云フカ……………二二七
- 二三二、北國區ノ地勢ヲ略記セヨ……………二二七
- 二三三、北國區海岸ノ有様ヲ略記セヨ……………二二七
- 二三四、北國中著名ノ山岳ヲ問フ……………二二六
- 二三五、北國區ノ六大川トハ如何……………二二六
- 二三六、北國區ニ於ケル縣名其所在地ヲ問フ……………二二六
- 二三七、北國區中人口一萬以上ノ都會ヲ問フ……………二二六
- 二三八、北國區ノ四大灣トハ何々カ……………二二六
- 二三九、北國區ニ於ケル貿易場ノ名稱ヲ問フ……………二二六

- 二四〇、北國區ニ於ケル著名港津ヲ問フ……………二二三
- 二四一、北國區ニ於ケル著名ノ鐵泉場ヲ問フ……………二二三
- 二四二、北國區中史上著名ノ古戰場ヲ問フ……………二二三
- 二四三、北國區ノ氣候ヲ略記セヨ……………二二三
- 二四四、北國區ノ交通系ヲ略記セヨ……………二二三
- 二四五、北國區中著名ノ産物ヲ問フ……………二二三
- 第六節 中部地方
- 二四六、中部地方ノ國名ヲ問フ……………二二三
- 二四七、中部地方中四方海ニ類セザル國名ヲ問フ……………二二三
- 二四八、中部區ニ於ケル縣名ト其所在地トヲ問フ……………二二三
- 二四九、中部區中人口一萬以上ノ都會ヲ問フ……………二二五
- 二五〇、中部區ノ四大川トハ何々カ……………二二五
- 二五一、駿河灣ニ注グ河流ノ急ナル理如何……………二二五
- 二五二、參河三大川ノ名稱ヲ問フ……………二二五
- 二五三、中部地方ニ於ケル貿易場ト著名ノ港津ヲ問フ……………二二五

- トナ開フ……………二七
- 二五四、伊豆半島ニ就キ知ル所ヲ記セ……………二七
- 二五五、狩野川流域地ニアル史上著名ノ場所ヲ問フ……………二七
- 二五六、駿遠兩州ニ於ケル史上著名ノ場所ヲ問フ……………二六
- 二五七、駿河灣ニツキ知ル所ヲ記セ……………二六
- 二五八、伊勢灣ニツキ知ル所ヲ記セ……………二六
- 二五九、伊勢參河灣ノ沿岸地ニ於ケル鐵道系ヲ記セ……………二六
- 二六〇、愛知縣下ニ於ケル有名ノ古戰場ヲ問フ……………二六
- 二六一、琵琶湖及其湖畔地ノ形勢ヲ略記セヨ……………二六
- 二六二、岐阜縣ノ地勢ノ氣候トヲ問フ……………二六
- 二六三、愛知縣下著名ノ産物ヲ問フ……………二六
- 第七節 近畿地方
- 二六四、近畿下ハ何レノ地方ヲ云フカ……………二六

- 二六五、近畿地方中四周海ニ面セザル國名ヲ問フ……………二六
- 二六六、近畿地方ノ地勢ヲ略記セヨ……………二六
- 二六七、近畿地方ノ海岸ノ概況ヲ問フ……………二六
- 二六八、近畿地方ノ著名川ト其流域地ヨリ出ヅル産物トヲ問フ……………二六
- 二六九、近畿地方ニ於ケル開港場ト其概況トヲ問フ……………二六
- 二七〇、淡路島ニ就キ知ル處ヲ記セ……………二七
- 二七一、近畿區ノ府縣名ト其所在地トヲ問フ……………二七
- 二七二、近畿區ニ於ケル市政施行都會ヲ問フ……………二七
- 二七三、京都府下ニ於ケル史上著名場所ヲ問フ……………二七
- 二七四、奈良縣下ニ舊蹟多ク存スル理如何……………二七
- 二七五、奈良縣下ニ於ケル史上著名ノ場所ヲ問フ……………二七
- 二七六、大阪府下ニ於ケル史上著名ノ場所ヲ問フ……………二七

- 二七七、近畿地方ノ鐵道系ヲ略記セヨ……………二七
- 二七八、近畿區中著名ノ産物ヲ問フ……………二七
- 第八節 中國地方
- 二七九、中國トハ何レノ地方ヲ云フカ……………二七
- 二八〇、中國地方中四周ニ海ニ面セザル國名ヲ問フ……………二七
- 二八一、中國區中南北兩部ノ地勢ヲ比較セヨ……………二八
- 二八二、中國區南北兩部海岸ヲ比較セヨ……………二八
- 二八三、防長三關ノ名稱ト其位置トヲ問フ……………二八
- 二八四、瀬戸内海ニ於ケル灘ト其位置トヲ問フ……………二八
- 二八五、中國區ノ重ナル河流ヲ問フ……………二八
- 二八六、中國區ニ於ケル縣名ト其所在地トヲ問フ……………二八
- 二八七、中國區中史上著名ノ場所ヲ問フ……………二八
- 二八八、中國區南北部ニ於ケル生業發達ノ有

- 二八九、中國區ニ於ケル南北兩部ノ氣候ヲ比較セヨ……………二八
- 二九〇、中國區中市政施行ノ都會ト其ノ市街ノ概況トヲ問フ……………二八
- 二九一、隱岐島ニツキ知ル處ヲ記セ……………二八
- 二九二、中國區中著名ノ産物ヲ問フ……………二八
- 第九節 四國地方
- 二九三、四國トハ何レノ國々ヲ云フカ……………二八
- 二九四、四國區ノ地勢ヲ略記セヨ……………二八
- 二九五、四國區中著名ノ河流ト其流域地ノ産物トヲ問フ……………二八
- 二九六、四國區ノ縣名ト其所在地トヲ問フ……………二八
- 二九七、四國區中市政施行地ト其市街ノ概況トヲ問フ……………二八
- 二九八、四國區ノ著名港ト其位置トヲ問フ……………二八
- 二九九、四國區南北兩部ノ氣候ヲ比較セヨ……………二八

日本地理問答

育文館編輯所編纂

第一章 緒論

地球ノ圓體ナル證如何

一 船舶ノ入港スル時見ルニ始メハ檣頭ノミ見ユルモ漸次港ニ近ツクニ七鐘也船體ヲ見ルコトヲ得ルニ至ルコト

二 月蝕ノトキ月面ニ映ツル地球ノ形ノ圓形ナルコト

二 地球ノ自轉トハ何ゾ

地球ノ自轉トハ地軸ニヨリテ一晝夜ニ一度回轉スル地球ノ運動ヲ云ヒ晝夜ノ長短ハ此運動ニヨリテ生ズルモノナリ

三〇〇、四國區ノ鐵道線ヲ略記セヨ……………一七	三二三、九州區中最モ著名ノ鑛產物ヲ問フ……………一七
三〇一、四國中央上著名ノ場所ヲ問フ……………一六	三二四、九州區中最モ著名ナル製造品ヲ問フ……………一七
三〇二、四國區著名ノ產物ヲ問フ……………一六	三一五、琉球區ノ氣候ヲ略記セヨ……………一七
第十節 西海地方	三一六、琉球區ノ著名島ヲ列記セヨ……………一六
三〇三、西海トハ何ノ國々ヲ云フカ……………一六	三一七、琉球區地方行政法ノ概略ヲ問フ……………一六
三〇四、西海地方ノ縣名ト其所在地トヲ問フ……………一六	三一八、琉球區ノ三要港トハ如何……………一六
三〇五、九州區ノ地勢ヲ略記セヨ……………一七	三一九、琉球區著名ノ產物ヲ問フ……………一七
三〇六、九州區ノ著名川ト其流域地ノ產物	第十一節 臺灣地方
トヲ問フ……………一七	三二〇、臺灣本島ノ地勢ヲ問フ……………一七
三〇七、長崎縣下ノ著名島ト其形勢トヲ問フ……………一七	三二一、臺灣本島ニ於ケル東西兩部ノ地勢
三〇八、鹿兒島縣下ノ著名島ト其形勢トヲ	ヲ比較セヨ……………一八
問フ……………一七	三二二、臺灣本島ニ於ケル東西兩部ノ海岸
三〇九、九州區ニ於ケル市政施行ノ都會ヲ	ヲ比較セヨ……………一八
問フ……………一七	三二三、臺灣本島ノ氣候ヲ略記セヨ……………一八
三一〇、福岡縣下史上著名場所如何……………一七	三二四、澎湖列島ニツキ知ル處ヲ記セ……………一八
三一〇、九州區ノ氣候ヲ略記セヨ……………一七	三二五、臺灣島ノ著名產物ヲ列記セヨ……………一八
三一一、九州區中最モ著名ナル農產物ヲ問フ……………一七	

三 地球ノ公轉トハ何ゾ

地球ノ公轉トハ年ニ一度太陽ノ周圍ヲ旋轉スル地球ノ運動ニシテ四季ノ變化晝夜ノ長短ハ此運動ニヨリテ生ズルモノナリ

四 方位ヲ定ムル標準ヲ問フ

一……正午ニ於テ自身ノ影ノ指ス方ヲ稱シテ北ト云ヒ之レニ正反スル方ヲ南ト云フ而ノ南ニ向フトキハ吾人ノ右手ハ西方ニアタリ左手ハ東方ニアタルモノトス

二……太陽ノ昇ル方ヲ東トシ之レヨリ他ノ方位ヲ定ムルコトヲ得

三……北極星ヲ北ト定メ之レヨリ他ノ方位ヲ定ムルコトヲ得

四……磁石ノ針ハ常ニ南北ヲ指シ居ルモノナレハ之レニテ方位ヲ定ムル

コトヲ得

五 水ト陸トノ大サヲ比較セヨ

比較表
水……地球總面積ノ四分三
陸……地球總面積ノ四分一

即チ水ハ陸ノ大サノ三倍ナリ

六 六大陸ノ名稱ヲ問フ

- 一……亞細亞洲……………
 - 二……亞弗利加洲……………
 - 三……歐羅巴洲……………
 - 四……大洋洲……………
 - 五……南亞米利加洲……………
 - 六……北亞米利加洲……………
- 東大陸
- 西大陸

七 五大洋ノ名稱及ビ其位置ヲ問フ

一……太平洋||亞細亞、南北亞米利加及ビ大洋洲トノ間

二……大西洋||歐羅巴、亞弗利加及び南北亞米利加洲トノ間

三……印度洋||亞細亞、亞弗利加及び大洋洲トノ間

四……南氷洋||南極地方

五……北氷洋||北極地方

八 島嶼ノ種類ヲ問フ

成因上||陸島、洋島

種類
排列上||群島、列島、孤島

九 陸島ト洋島トノ差異如何

(一)大陸ノ一部分タリシモ現時大陸ニ連續セズ

陸島
(二)地質ノ構成大陸ト略ボ同シ

(三)生物ノ分布大陸ト略ボ同シ

(一)大陸ニ關係ナシ

洋島
(二)地質ノ構成大陸ト同シカラズ

(三)生物ノ分布大陸ト同シカラズ

一〇 我日本島ハ陸島洋島何レニ屬スルカ

陸島ニ屬ス之レ本州、壹岐、對馬、及び朝鮮等相互ノ位置ニ注意セハ明ラ

カナルベシ

一一 兩極及び赤道トハ何ゾ

一……極||地軸ノ兩端ヲ極ト稱ス而ノ其北端ヲ北極、其南端ヲ南極ト云

フ

二……赤道||兩極ヨリ同シ距離ノ處ヲ連テチタル地球面上ノ一圏線ヲ赤

道ト云フ

一二 緯線トハ何ゾ

赤道ヲ基線トシ之レニ並行シテ畫キタル等距離ノ圏線ヲ緯線ト云フ此線

ニテ赤道ヨリ南或ハ北ニ何程離レ居ルカナ計リ南緯幾度北緯幾度ト呼ブ之レヲ其地ノ緯度ト云フ而シテ赤道ハ零度ニシテ夫ヨリ南或ハ北ニ進ムニ隨ヒテ度ノ數増加シ共ニ九十度ニ至ツテ止ム

一三 經線トハ何ゾ

地球面上ニ於テ南北兩極ヲ結ビツケタル線之レヲ經線ト稱シ緯線ト直角ヲナスモノナリ此線ニテ基線ヨリ東或ハ西ニ何程離レ居ルカナ計リ東經幾度西經幾度ト呼ブ之レヲ其地ノ經度ト云フ而シテ基線ハ零度ニシテ夫ヨリ東或ハ西ニ進ムニ隨ヒテ度ノ數増加シ共ニ百八十度ニ至ツテ止ム

一四 高緯度低緯度トハ何ゾ

高緯度トハ極地ノ方ニシテ低緯度トハ赤道ノ方ヲ云フモノトス

一五 基線トハ何ゾ

基線ハ一名ヲ本初子午線ト呼ビ現世ニ於テハ英國「グリニツチ」天文臺

ヲ通過スル子午線ヲ基線ト定メ之レヲ基礎トシテ各地ノ位置ヲ定ムルモノトス

一六 各地ノ位置ヲ定ムル方法如何

一部ノ地(イ)基線ヨリ東或ハ西ニ幾度離レ居ル線上ニアルカ(ロ)赤道ヨリ北或ハ南ニ幾度離レ居ル線上ニ位スルカ、ヲ計リ其地ハ東經(西經)幾度、南緯(北緯)幾度ニ位スル地ナリト云フ

大部ノ地(イ)其地ノ東端及ビ西端ハ基線ヨリ各幾度離ル、カ(ロ)其地ノ南端及ビ北端ハ赤道ヨリ各幾度離ル、カ、ヲ計リ其地ハ東經(西經)幾度ヨリ起リテ同幾度ニ至リ南緯(北緯)幾度ヨリ起リテ同幾度ニ終ル地ナリト云フ

一七 南北回歸線トハ何ゾ

南回歸線||赤道ヨリ南方二十三度半ノ處ニ地球ヲ周グリテ畫キタル一線

ニシテ一ニ之レヲ冬至線ト云フ

北回歸線||赤道ヨリ北方二十三度半ノ處ニ地球ヲ周グリテ書キタル一線
ニシテ一ニ之レヲ夏至線ト云フ

一八 南北極圈トハ何ゾ

南極圈||南極ヨリ北方二十三度半ノ處ニ地球ヲ周リテ書キタル一線ヲ云フ

北極圈||北極ヨリ南方二十三度半ノ處ニ地球ヲ周グリテ書キタル一線ヲ云フ

一九 三帶トハ何ゾ

熱帶||南北兩回線ノ間

温帶||回歸線ト極圈トノ間

寒帶||極圈ト極トノ間

二〇 南温帶北温帶トハ何ゾ

南回歸線ト南極圈トノ間ヲ南温帶ト稱シ北回歸線ト北極圈トノ間ヲ北温帶ト稱ス

二一 我日本帝國ハ三帶中ノ何レニ位スルカ

南部ハ熱帶ニ入り他ハ北温帶ニ位ス

二三 三帶地方ノ異ナル點ヲ略記セヨ

- 熱帶|| (一)氣候炎熱ナリ (二)草木能ク繁リ巨大ノ生物能ク蕃殖ス
- 温帶|| (一)氣候温和ナリ (二)有用ノ生物産ス而シテ人智能ク發達ス
- 寒帶|| (一)氣候酷寒ナリ (二)植物矮小ニシテ少數ナリ而シテ人智不發達ナリ

第二章 日本地理總論

二三 本邦ノ位置ヲ記セ

極東……千島國占守島ノ東端……東經一五六、三二一

極西……澎湖島花嶼ノ西端……同上二一九、二〇
極南……臺灣島南岬ノ南端……北緯 二一、四八
極北……千島國阿賴度島ノ北端……同上 五〇、五六

二四 五大島ノ形狀ヲ問フ

本州||蚊龍ノ天ニ昇ラントスルノ狀ヲナス

十州||赤蟬ノ尾ヲ振フニ似タリ

四國||蝙蝠ノ兩翼ヲ張ルニ似タリ

九州||猿猴ノ立テ舞フニ似タリ

臺灣||甘藷狀ヲナス

二五 本邦ニ於ケル重モナル島嶼ノ各稱ヲ問フ

千島列島……(北海道廳管下)

佐渡島……(新潟縣下)

隱岐島……(島根縣下)

壹岐島……(長崎縣下)

對馬島……(同上)

琉球諸島……(沖繩縣下)

澎湖諸島……(臺灣總督府下)

淡路島……(兵庫縣下)

豆南諸島……(東京府下)

小笠原群島……(同上)

二六 帝國ノ四面ニアル海洋ノ名稱ト位置トヲ問フ

一……大平洋||帝國ノ東南方ニアリ

二……オコツク海||十州ト千島トノ北方ニアリ

三……日本海||本州ノ西北方

四……支那東海||九州及琉球島ノ西方ニアリ

二七 帝國ノ四面ニアル大陸ノ名稱ト位置トヲ問フ

一……亞細亞洲(東塞加、西比利亞、朝鮮、支那)||海ヲ隔テ帝國ノ西北方ニアリ

二……大洋洲||海ヲ隔テ、帝國ノ南方ニアリ

三……亞米利加洲||海ヲ隔テ、帝國ノ東方ニアリ

二八 十州ニ於ケル海岸ノ有様ヲ略記セヨ

渡島後志膽振根室諸國ノ沿岸ハ多少屈曲シテ二三ノ港灣ヲナスモ他ハ一般ニ海岸ノ出入少ナキヲ見ル(港灣ノ條參照セヨ)

二九 本州ニ於ケル海岸ノ有様ヲ略記セヨ

南部地方ノ沿岸ハ頗ル出入多ク從テ良港良灣ニ富ムモ東部沿岸及ビ日本海ニ瀕スル地方ノ沿岸ハ比較上海岸ノ出入多カラザルヲ見ル(全上)

三〇 四國ニ於ケル海岸ノ有様ヲ略記セヨ

瀬戸内海ト豐豫海峽ニ面スル地方ノ沿岸トハ他地方ノ沿岸ヨリ出入ノ度多キヲ見ル(全上)

三一 九州ニ於ケル海岸ノ有様ヲ略記セヨ

西部地方ノ沿岸ハ夥シク屈曲シ良好ノ港灣アレドモ他地方ノ沿岸ハ左程ノ出入ナキヲ見ル(全上)

三二 臺灣ニ於ケル海岸ノ有様ヲ略記セヨ

海岸ニ屈曲出入ナキハ五大島中第一ニシテ基隆淡水安平等二三ノ小港アルヲ見ルノミ

三三 海岸線ノ長短ト國家ノ隆否トノ干係如何

海岸ニ屈曲出入多キトキハ多少ノ港灣ヲナスヲ以テ從テ水路交通ノ便、良好トナリ國ノ文明ヲ進ムルコト少ナカラザルモノトス

三四 海峡トハ何ゾ

陸ト陸トノ間ニアル狹キ海ヲ稱シテ海峡ト稱シ交通其他ニツキ重要ノモノナリ

三五 本邦中重モナル海峡ノ名稱ヲ問フ

- 千島海峡……………占守島ト東寨加トノ間
- ホツスル海峡……………新知島ト得撫島トノ間
- 擇捉海峡……………得撫島ト擇捉島トノ間
- 丹根崩海峡……………擇捉島ト國後島トノ間
- 根室海峡……………國後島ト根室トノ間
- 宗谷海峡……………樺太ト北見トノ間
- 津輕海峡……………渡島ト陸奥トノ間
- 浦賀海峡……………房總半島ト相摸トノ間

- 由良海峡……………紀伊ト淡路トノ間
- 鳴門海峡……………淡路ト阿波トノ間
- 明石海峡……………淡路ト攝津トノ間
- 來島海峡……………備後ト伊豫トノ間
- 豊豫海峡……………伊豫ト豊後トノ間
- 馬關海峡……………長門ト豊前トノ間
- 壹岐海峡……………壹岐ト肥前トノ間
- 對馬海峡……………對馬ト壹岐トノ間
- 朝鮮海峡……………對馬ト朝鮮トノ間
- 大隅海峡……………大隅ト種子島トノ間
- 種子島海峡……………種子島ト屋久島トノ間
- 澎湖海峡……………臺灣ト澎湖島トノ間

臺灣海峡……臺灣ト支那トノ間

パシ―海峡……臺灣ト呂宋島トノ間

三六 本邦中主ナル岬灣ノ名稱ヲ問フ

根室灣(根室) 噴火灣(膽振)

函館灣(渡島) 石狩灣(石狩)

青森灣(陸奥) 仙臺灣(陸前)

東京灣(武藏) 駿河灣(駿河)

伊勢灣(伊勢) 大阪灣(攝津)

廣島灣(安藝) 宮津灣(丹後)

若狹灣(若狹) 敦賀灣(越前)

富山灣(越中) 土佐灣(土佐)

伊豫灣(伊豫) 大分灣(豊後)

鹿兒島灣(薩摩)

八代灣(肥後)

大村灣(肥前)

博多灣(筑前)

三七 本邦中重ナル半島ノ名稱ヲ問フ

知床半島(北見)

渡島半島(渡島)

積丹半島(後志)

下北半島(陸奥)

牝鹿半島(陸前)

房總半島(安房上總)

三浦半島(相模)

伊豆半島(伊豆)

渥美半島(三河)

知多半島(尾張)

志摩半島(志摩)

兒島半島(備中)

柳井津半島(周防)

能登半島(能登)

男鹿半島(羽後)

津輕半島(陸奥)

高繩半島(伊豫)

國東半島(豊後)

大隅半島(大隅) 薩摩半島(薩摩)
宇土半島(肥後) 島原半島(肥前)
彼杵半島(肥前) 松浦半島(肥前)
恒春半島(臺灣)

三八 本邦中重ナル岬角ノ名稱ヲ問フ

知床岬(北見) 納紗布岬(根室)
襟裳岬(日高) 繪鞆岬(膽振)
惠山岬(渡島) 白神岬(渡島)
神威岬(後志) 積丹岬(後志)
野紗布岬(北見) 宗谷岬(北見)
大間岬(陸奥) 尻矢岬(陸奥)
閉伊岬(陸中) 犬吠岬(下總)

野島崎(安房) 富津崎(上總)
觀音崎(相摸) 石廊崎(伊豆)
御前崎(遠江) 伊良胡崎(參河)
幡豆崎(尾張) 大王崎(志摩)
潮岬(紀伊) 比井岬(紀伊)
日御崎(出雲) 地藏鼻(出雲)
珠洲岬(能登) 龍飛岬(陸奥)
蒲生田岬(阿波) 室戸岬(土佐)
嵯蛇岬(土佐) 佐田ノ岬(伊豫)
地藏岬(豊後) 鶴見岬(豊後)
都井岬(日向) 佐多岬(大隅)
開闔岬(薩摩) 野間岬(薩摩)

野母岬(肥前)

富貴角(臺灣)

北斗角(臺灣)

三貂角(臺灣)

南岬(臺灣)

南西岬(臺灣)

三九 本邦二大山系トハ何ツ

一……樺太山系

二……崑崙山系

四〇 本邦ノ三大火山脈トハ何ツ

一……千島帶火山脈

二……富士帶火山脈

三……霧島帶火山脈

四一 南日本北日本トハ何ツ

富士帶火山脈ノ以南ヲ南日本ト稱シ以北ヲ北日本ト稱ス

四二 表日本裏日本トハ何ツ

太平洋ニ面スル方ヲ表日本(外帶)ト稱シ日本海ニ面スル方ヲ裏日本(内帶)ト稱ス

四三 南日本ト北日本トノ差ノ著シキ點ヲ記セ

南日本ト北日本トノ異ナル點種々アリト雖ドモ左ニ其大略ヲ記ス

南 日 本

北 日 本

一……崑崙山系其骨格タリ

一……樺太山系其骨格タリ

二……火山ノ數少シ

二……火山ノ數多シ

三……平野少シ

三……平野多シ

四……温暖ナリ

四……寒暑ノ差著シ

五……開化ノ期早シ

五……開化ノ期遅シ

六……南端ニハ熱帶性ノ生

六……北端ニハ寒帶性ノ生

物産ス

物産ス

四四 樺太山系ノ徑路ヲ問フ

樺太島↓十州ノ中央部↓北日本ノ脊梁↓本邦ノ中央部

四五 崑崙山系ノ徑路ヲ問フ

支那崑崙山↓支那東海↓九州↓^{四圍}中國↓本州ノ中央部

四六 千島帶火山徑路ヲ問フ

千島列島↓十州ノ中央部

四七 富士帶火山脈ノ徑路ヲ問フ

硫黃列島↓小笠原群島↓豆南諸島↓赤城山↓富士山↓越後海岸

四八 霧島帶火山脈ノ徑路ヲ問フ

臺灣島ノ北端↓沖繩群島↓櫻島御嶽↓霧島山↓温泉岳多良岳

四九 十州ニ於ケル名高キ山脈ノ名稱ヲ問フ

一……千島帶火山脈 良牛山、斜里山、雌、雄阿寒嶽

二……蝦夷山脈 東北山脈 宗谷岳、天鹽岳、

日高山脈 夕張岳、神威岳、

三……後志山脈 マシカリヌプリ、樽前岳、有珠岳

四……渡島山脈 駒ヶ岳、恵山

五〇 本州東北部ニ於ケル名高キ山脈ノ名稱ヲ問フ

一……那須火山脈 八甲田山、岩手山、吾妻山、磐梯山、那須山、日光山

二……岩木火山脈 岩木山、鳥海山、月山、飯豊山

三……彌彥火山脈 寒風山、彌彥山、米山

四……北上山脈 姫神山、早池峯、仙人峠

- 五……阿武隈山脈、靈山、大瀧根山、八溝山、筑波山、加波山
- 六……關東山脈、小佛峠、笹子峠、甲武信嶽、國司岳、金峯山
- 七……房總山脈、鋸山、清澄山、鹿野山

五一 本州西部ニ於ケル名高キ山脈ノ名稱ヲ問フ

- 一……能登火山脈、金北山、寶立山、隱岐島、壹岐島、五島列島、
- 二……白山火山脈、白山、大山、三瓶山、青野山
- 三……赤石山脈、秋葉山、赤石山、駒ヶ岳
- 四……木曾山脈、駒ヶ岳、惠那山
- 五……飛騨山脈、大蓮華山、立山、鎗ヶ岳、乘鞍岳、御嶽
- 六……紀伊山脈、高野山、山上ヶ岳、大臺原山、吉野山、那智山
- 七……中國山脈、徳佐山、三國山、蛭山、愛宕山、比叡山

五二 四國ニ於ケル名高キ山脈ノ名稱ヲ問フ

- 一……阿蘇火山脈、石槌山
- 二……四國山脈、森吉山、瓶ヶ森山、劔山

五三 九州ニ於ケル名高キ山脈ノ名稱ヲ問フ

- 一……阿蘇火山脈、阿蘇山、金峯山、鳳來山寺
- 二……霧島火山脈、開聞岳、温泉岳、多良嶽
- 三……北部山脈、雷山、天拜山
- 四……南部山脈、國見山、白髮山、市房山、祖母山

五四 臺灣ニ於ケル名高キ山脈ノ名稱ヲ問フ

- 一……大屯山脈、大屯山
- 二……臺灣山脈、新高山、シルガイヤ山

五五 本邦鑛泉ノ種類並ニ其著名ノ鑛泉場ヲ問フ

- 炭酸泉……肥前國嬉野
- 豊後國別府

硫黃泉……上野國草津

伊豆國修善寺

相摸國蘆湯

能登國和倉

伊豫國道後

鐵 泉……相摸國湯本

鹽 泉……下野國鹽原

攝津國有馬

五六 本邦水系ノ五斜面區域トハ何ツ

一……オコツク海斜面區域

二……太平洋斜面區域

三……日本海斜面區域

四……瀬戸内海斜面區域

五……支那東海斜面區域

五七 オコツク海斜面區域中著名ノ河名ヲ問フ

湧別川(北見)

常呂川(北見)

網走川(北見)

五八 太平洋斜面區域中著名ノ河名ヲ問フ

釧路川(釧路)

十勝川(十勝)

北上川(陸前)

阿武隈川(岩代)

利根川(下總)

相摸川(相摸)

富士川(駿河)

大井川(遠江)

天龍川(遠江)

木曾川(尾張)

物部川(土佐)

仁淀川(土佐)

渡 川(土佐)

美々津川(日向)

一ノ瀬川(日向)

大淀川(日向)

五九 日本斜面區域中著名ノ河名ヲ問フ

天鹽川(天鹽)

石狩川(石狩)

岩木川(陸奥)

能代川(羽後)

御物川(羽後)

最上川(羽前)

信濃川(越後)

九頭龍川(越中)

神道川(越中)

射水川(越中)

江川(石見)

遠賀川(筑前)

六〇 瀬戸内海斜面區域中著名ノ河名ヲ問フ

紀ノ川(紀伊)

淀川(攝津)

那賀川(阿波)

吉野川(阿波)

加古川(播磨)

東大川(備前)

西大川(備前)

大野川(豊後)

六一 支那東海斜面區域中著名ノ河名ヲ問フ

球磨川(肥後)

筑後川(筑後)

六二 本邦ニ河流ノ多キ理由如何

一……山多キコト

二……降雨ノ多キコト

六三 本邦ニ大河長流ナキ理由如何

一……地勢狭長ナルコト

二……中央部ニ山脈連亘セルコト

六四 本邦河流ノ利トスル點ヲ略記セヨ

一……漑灌ニ便ナリ

二……運輸ニ便ナリ

三……工業上ノ進歩ヲ助ク

四……沿岸地ヲ肥沃ナラシム

五……漁業ニ利アリ

六五 本邦河流ノ害トスル點ヲ略記セヨ

一……洪水起リテ堤防ヲ害ス

二……土砂ヲ流シテ港灣ヲ填ム

六六 本邦ノ三急流トハ何ゾ

一……最上川(羽前)

二……富士川(駿河)

三……球磨川(肥後)

六七 本邦ノ三大長河トハ何ゾ

一……石狩川(石狩)

二……信濃川(越後)

三……利根川(下總)

六八 本邦河流ノ特徴ヲ問フ

一……大河ナシ

二……水量ニ富ム

三……時々洪水アリ

六九 河流ト都會トノ關係如何

河流ニ沿フ地ハ大概肥沃ニシテ且ツ漑灌運輸ノ便アルル以テ人民相集マ
リ遂ニ都會ヲナスニ至ルヲ見ル

七〇 本邦中著名ノ湖名ヲ問フ

猿間湖(北見)

風蓮湖(根室)

網走湖(釧路)

釧路湖(同)

阿寒湖(同)

支笏湖(膽振)

洞爺湖(膽振)

十和田湖(陸奥)

八郎潟(羽後)

猪苗代湖(岩代)

霞ヶ浦(常陸)

印旛沼(下總)

蘆ノ湖(相摸)

訪諏湖(信濃)

琵琶湖(近江)

巨掠池(山城)

中ノ海(出雲)

宍道湖(出雲)

七一 潮水ノ効用ヲ略記セヨ

一……運輸ノ便ヲ助シ

二……灌溉ニ利アリ

三……河源ヲナス

四……氣候ノ調和ヲナス

五……水ノ氾濫ヲ防グ

七二 湖沼ノ生ズル主ナル原因ヲ問フ

一……噴火口

二……海水或ハ河水ノ停滯

三……河流ノ變化

四……地盤ノ陷沒

七三 本邦平野ノ重モナルモノヲ記セ

一……石狩平野||石狩川ノ流域

二……天鹽平野||天鹽川ノ流域

三……十勝平野||十勝川ノ流域

四……奥ノ平野||北上川阿武隈川ノ流域

五……能代平野||能代川ノ流域

六……秋田平野||御物川ノ流域

七……最上平野||最上川ノ流域

八……越後平野||信濃川ノ流域

九……關東平野||利根川荒川多摩川ノ流域

- 一〇…尾濃平野 木曾川ノ流域
- 一一…畿内平野 淀川大和川ノ流域
- 一二…筑紫平野 筑後川ノ流域
- 一三…臺灣平野 臺灣ノ西部地方

七四 本邦氣候ノ大略ヲ問フ

概シテ氣候温和ニシテ寒暑ノ差甚タシキコトナシ然レドモ南北兩端ヲ比較セハ一方ハ温暖ニシテ他方ハ寒冷ナリ之レ地ノ位置並ニ海流ノ種類ノ如何等ニ原因スルモノトス而シテ夏日ハ南東風、冬日ハ北西風多ク其兩風交換期ニハ降雨多キヲ常トス

七五 本邦ニ於ケル南北兩端ノ氣候ヲ比較セヨ

北端(北海道地方)ハ寒シ之レ(一)寒帶地方ニ近シ(二)寒流ニ洗ハル等ノ原因ニ基ツクモノトス

南端(台灣地方)ハ暖ナリ之レ(一)熱帶地方ニ入ル(二)暖流ニ洗ハル等ノ原因ニ基ツクモノトス

七六 本邦ノ風位ハ何ニヨリテ支配サル、カ

- 一…西北ニアル大陸
- 二…東南ニアル大洋

七七 本邦ニ夏日南東風ノ多キ理如何

西北ニアル大陸、夏日ニ於テ非常ニ熱セラル、ヲ以テ大陸面上ノ空氣大ニ膨脹シ輕クナリテ上昇スルガ故ニ東南ニ控ヘル大洋面上ノ空氣之ヲ充タサントシテ大陸ノ方ニ吹キ行クベシ之レ夏日ノ南東風起ル原因ナリトス

左ノ規則ヲ記憶スベシ

- 一…陸ハ水ヨリ早ク熱セラレ早ク冷ユルモノナリ
- 二…空氣ハ熱セラルレハ膨脹シテ輕クナリテ上昇スルモノナリ

七八 本邦ニ冬日北西風多キ理如何

夏日ニ反シ冬日ハ却テ大洋面上ノ空氣暖カニシテ上昇シツ、アルヲ以テ大陸面上ノ寒冷ナル空氣之ヲ充タサントシテ大洋面上ニ次キ來ルベシ之レ冬日ノ北西風起ル原因ナリトス

七九 本邦ニ降雨ノ多キ理如何

四面皆海ニシテ濕氣ヲ含メル風ノ陸上ニ吹キ來ルコト多キヲ以テナリ

八〇 本邦中降雨ノ多キ地方並ニ其原因ヲ略述セヨ

夏日ニ於テハ四國、九州ノ南部ニ於テ特ニ降雨多シ之レ夏日吹來ル南東風ノ濕氣ヲ持テ來タスニヨルモノトス
冬日ニ於テハ北國地方ニ於テ特ニ降雨降雪多シ之レ冬日吹キ來ル北西風ノ濕氣ヲ持テ來タスニヨルモノトス

八一 本邦中降雨ノ少キ地方並ニ其原因ヲ略述セヨ

北州地方ニ濕氣ヲ有スル風ノ吹キ來ルコト少ナキニヨルモノトス
瀬戸内海ニ北方ヨリ吹來ル濕風ハ中國山脈ニ遮ギラレ南方ヨリ吹來ル濕風ハ四國山脈九州山脈等ノ爲メニ遮ギラル、ニヨル

八二 本邦氣象區ノ區域ヲ問フ

- 第一區……南西諸島
- 第二區……西海道及南海道ノ南部地方
- 第三區……内海地方
- 第四區……九州北部及山陰道地方
- 第五區……東海道地方
- 第六區……東山道西部地方
- 第七區……北陸地方
- 第八區……東山道東部地方

第九區……北海道西部地方

第十區……北海道東部地方

八三 海流トハ何ヅ

海流トハ陸地ヲ流ル、河ノ如ク海面附近ニ於テ絶エズ一定ノ方向ニ流動スル海水ナリ

八四 本邦近海ニ於ケル海流ノ名稱ヲ問フ

暖流……日本海流

(本派(黒潮)
支派(對馬海流))

海流

寒流

樺太海流

來滿海流

八五 黒潮ノ徑路ヲ問フ

台灣附近ヨリ起リ琉球ノ南部ニテ對馬流ヲ出シ夫レヨリ九州四國ノ南岸ニ沿フテ流走シ八丈島ノ近傍ヲ經テ犬吠崎ノ邊ニ至リテ東折シ太平洋中ニ入ル

八六 對馬海流ノ徑路ヲ問フ

九州ノ西方ヨリ對馬海峽ヲ經テ日本海ニ入り本島ノ西岸ニ沿フテ北進シ津輕海峽ヲ經テ太平洋中ニ入ルモノト宗谷海峽ニ達スルモノトノ二小派ニ分ル

八七 千島海流ノ徑路ヲ問フ

オホツク海ニ起リテ千島列島ノ東方ヲ過ギ南進シテ本州ノ東岸ヲ流レテ犬吠崎ノ近邊ニ至リテ黒潮ト合シ消滅ス

八八 樺太海流ノ徑路ヲ問フ

オホツク海ニ起リテ樺太島ノ東岸ニ沿フテ流ル、トコロノ海流

ナリ

八九 來滿海流ノ經路ヲ問フ

オコック海ニ起リ樺太島ト西比利亞トノ間ヲ流レテ日本海ニ入り夫レヨリ南進シテ對馬附近ヨリ支那黃海邊ニ達スルノ海流ナリ

九〇 寒流暖流ハ何ヲ標準トシテ別チシモノカ

空氣ノ平均溫度ヲ標準トシ之ヨリ高キヲ暖流ト稱シ之レヨリ低キヲ寒流ト稱ス

九一 海流ト氣候トノ干係ヲ問フ

一……暖流ニ沿ヘル地方ハ溫暖ナリ

二……寒流ニ沿ヘル地方ハ寒冷ナリ

九二 海流ノ重モナル効用如何

一……水産物ヲ蕃殖セシム

二……雨量ヲ多カラシム

三……溫度ヲ上下セシム

九三 何故本邦ニ生物豊富ナルカ

一……氣候温和ナルコト

二……地味肥沃ナルコト

三……雨量多キコト

四……地形狹長ニシテ殆ンド三帶ノ性ヲ帯ビ居ルコト

九四 本邦ニ於ケル南北兩地方ノ動物類ヲ比較セヨ

南部地方ニハ猿、水牛、鯨、飯匙倩、鯉等ノ如キ熱帶性ノ動物類生育ス

ス

北部地方ニハ熊、狼、海豹、膾膾獸鯨等ノ如キ寒帶性ノ動物類生育ス

九五 本邦ニ於ケル南北兩地方ノ植物類ヲ比較セヨ

南部地方ニハ榕樹、露兜樹、檳榔、椰子、棕櫚、蘇鐵、杉樹、芭蕉、甘蔗等ノ如キ熱帶性ノ植物類生育ス
北部地方ニハ赤楊、椴松、羅漢松、偃松、地衣類、昆布等ノ如キ寒帶性ノ植物類生育ス

九六 本邦中産類ノ多キ鑛物ノ名稱及ビ産地ヲ問フ

石炭…幌内(石狩) 幾春別(石狩)

空知(石狩) 夕張(石狩)

小野田(磐城) 三池(筑前)

高島(肥前)

銅…荒川(羽後) 阿仁(羽後)

尾去澤(陸中) 小阪(陸中)

足尾(下野) 神岡(飛彈)

生野(但馬) 別子(伊豫)

銀…小阪(羽後) 院内(羽後)

佐渡(佐渡) 半田(岩代)

神岡(飛彈) 生野(但馬)

流黄…羅臼(千島國後) 跡佐登(釧路)

岩木(陸奥) 劔山(陸中)

鐵…釜石(陸中) 飯盛(紀伊)

金…尾去澤(陸中) 佐渡(佐渡)

大森(石見) 生野(但馬)

山ヶ野(大隅) 芹ヶ野(薩摩)

鹿籠(薩摩)

石油…十州、越後、信濃遠江等

九七 帝國臣民ノ種別ヲ問フ

- 一……大和族——我國祖ノ後裔ニシテ專ラ本州ニ住ス
 - 二……琉球族——專ラ琉球島ニ住ス
 - 三……漢族——支那移住民ニシテ專ラ臺灣ノ南城ニ住ス
 - 四……アイヌ族——專ラ十州地方ニ住ス
以上蒙古人種
 - 五……臺灣蕃族——臺灣ニ住スル舊來ノ土人ニシテ生蕃熟蕃ノ二ニ分ル
以上馬來人種
- 九八 本邦ニ行ハル、宗教ノ種類ヲ問フ
- 一……耶蘇教——耶蘇基督ノ教旨ヲ信奉スルモノニシテ後奈良天皇ノ朝ニ始メテ我國ニ傳ハリ其後チ國禁トナリ維新後禁ヲ解カレシヨリ漸次國內ニ擴マリタレド其信徒至ツテ僅少ナリ

左ニ其分派ヲ記ス

分派
 新 教 天主教(羅馬教)
 舊 教 正 教(希臘教)

二……神 道——古ヨリ本邦ニ行ハル、モ一定セル主神ナルモノナシ

左ニ其分派ヲ記ス

分派
 神道、大社教、實行教、修成教、神宮教、禊教、神習教、扶桑教、黑住教、大成教、御嶽教、神理教

三……佛教——釋迦ノ教旨ニシテ欽明天皇ノ朝始メテ我國ニ傳ハリ現時ハ三宗教中最モ勢力アリ因果應報ヲ説キ之レヲ信行スルトキハ現世ニ於ケルノミナラズ死後モ佛ノ冥助ヲ得テ幸境ニ向フト云フ

左ニ其分派ヲ記ス

分派 天台宗、真言宗、臨濟宗、曹洞宗、黃蘗宗、真宗、淨土宗、日蓮宗、時宗、法相宗、華嚴宗、融進念佛宗
九九 神社トハ何ゾ

神社トハ(一)祖宗ノ威靈(二)國家ニ勳功アリシ人(三)誠實有徳ノ人(四)忠烈ノ人等ヲ祭祀スルモノニシテ左ノ如キ階段アリ

(一)神宮 (二)官幣大、中、小社

(三)別格官幣社 (四)國幣中、小社

(五)府縣社 (六)郷社

(七)村社 (八)無格社

一〇〇 教育所ノ種類ノ大略ヲ問フ

一……大學校ニアリ次ノ如シ

(一)東京帝國大學 法、理、醫、文、工、農ノ六分科

(二)京都帝國大學 法、醫、理工ノ三分科

二……高等學校ニハアリ其位置次ノ如シ

(一)東京 (二)仙臺

(三)京都 (四)金澤

(五)熊本 (六)岡山

(七)鹿兒島 (八)山口

三……實業專門學校ニ七アリ左ノ如シ

(一)札幌農學校 (二)盛岡高等農林學校

(三)東京高等商業學校 (四)神戸高等商業學校

(五)東京高等工業學校 (六)大坂高等工業學校

(七)京都高等工藝學校

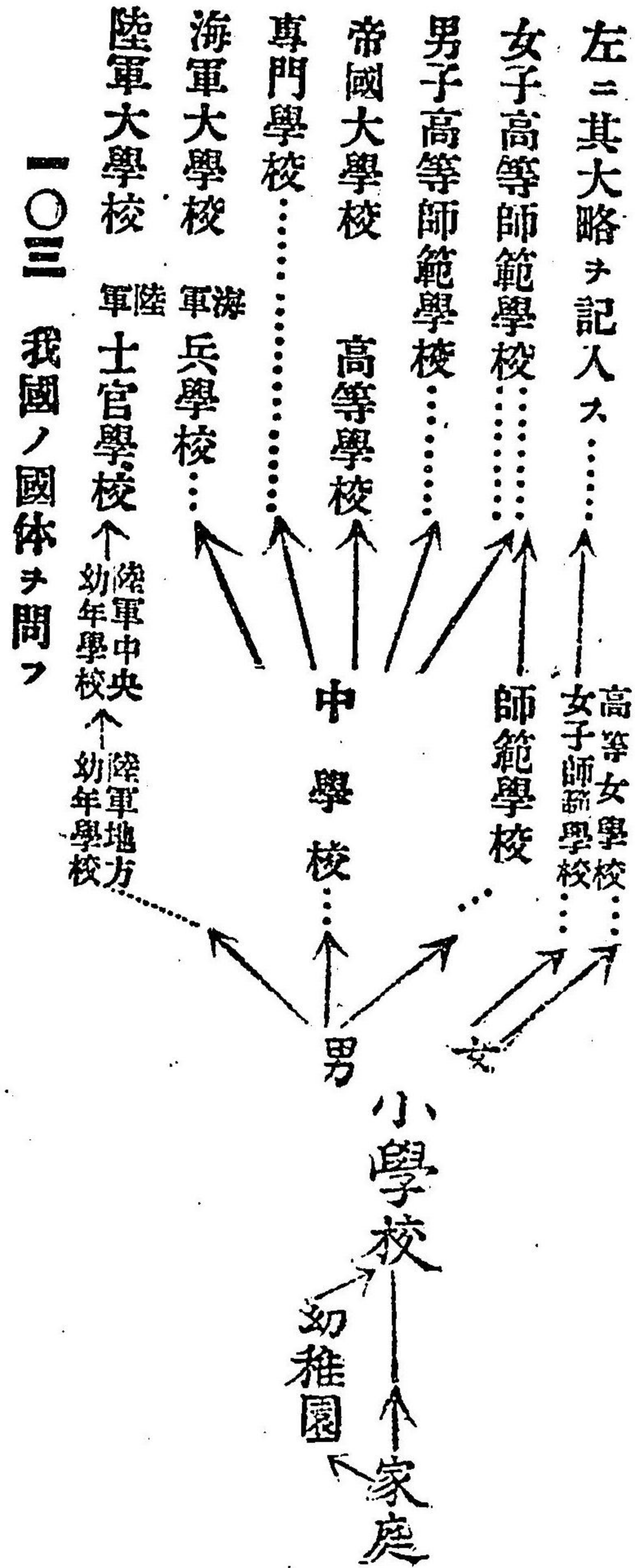
四……專門學校ニ四アリ左ノ如シ

- (一) 東京外國語學校
- (二) 東京美術學校
- (三) 東京音樂學校
- (四) 醫學專門學校(千葉、仙臺、岡山、金澤、長崎)
- 五……高等師範學校——ニアリ左ノ如シ
 - (一) 東京高等師範學校(男、女)
 - (二) 廣島高等師範學校(男)
- 六……宮内省直轄學校——ニアリ左ノ如シ
 - (一) 學習院(東京ニアリ)
 - (二) 華族女學校(東京ニアリ)
- 七……遞信省直轄學校——ニアリ左ノ如シ
 - (一) 東京商船學校(函館、大坂分校)
 - (二) 東京郵便電信學校

- 八……軍事教育所——重モナルモノ左ノ如シ
 - (一) 陸軍大學校
 - (二) 海軍大學校
 - (三) 陸軍士官學校
 - (四) 海軍兵學校(江田島)
 - (五) 陸軍中央幼年學校(東京)
 - (六) 陸軍地方幼年學校(仙臺、名古屋、大坂、廣島、熊本)
 - (七) 砲工學校、戶山學校、乘馬學校等
- 九……師範學校
 - 一〇……中學校、高等女學校
 - 一一……尋常高等小學校
 - 一二……幼稚園
 - 一三……右ノ外各種ノ學校アリ
 - 一〇一 帝室博物館ノ所在所ヲ問フ

- 一……東京帝室博物館
- 二……京都帝室博物館
- 三……奈良帝室博物館

一〇二 各教育所ノ干係ヲ表ニシテ示セ



一〇三 我國ノ國体ヲ問フ

我が國ハ萬世一系ノ天皇ノ統治シ給フ帝國ヨシテ則チ君主國体ナリ

一〇四 我國ノ政体ヲ問フ

立憲政体

一〇五 立法部ノ組織ヲ略記セヨ

通常立法部ト稱スルハ天皇ガ法律ヲ制定セラレ、場合ニ於テ之ニ參與スル國會ノコトナリ國會ハ貴族院衆議院ノ兩院ヨリ組成セラレ毎年一回勅命ニヨリテ開會スルモノトス

(一) 貴族院議員ハ(イ)皇族、(ロ)華族、(ハ)勅選議員、(ニ)多額納稅議員ヲ以テ

組織スルモノナリ

(二) 衆議院ハ帝國臣民ノ男子三十歳以上ノ者ノ公選シタル議員ヲ以テ組

織スルモノナリ

一〇六 司法部ノ組織ヲ略記セヨ

司法部トハ犯罪又ハ私人ノ訴訟ヲ裁判スル裁判所ノナリ裁判所ニ區裁判所、地方裁判所、控訴院、大審院ノ四種役人ニ判事、檢事、書記等ノ階級アリ一裁判所ニハ必ず刑事部ト民事部トナ分置ス民事部ハ判事ト書記ノミナルモ刑事部ハ判事ト書記トノ外ニ檢事アリ檢事ハ犯罪ヲ判事ニ訴フル役目ナレバ檢事ノ告訴有ルニ非ザレバ判事自ラ犯罪ヲ裁判スルヲ得ザル者トス

一〇七 大審院及ビ控訴院ノ名稱ト位置トヲ問フ

大 審 院……………(東京市)

函 館 控 訴 院……………(函館區)

仙 臺 控 訴 院……………(仙臺市)

東 京 控 訴 院……………(東京市)

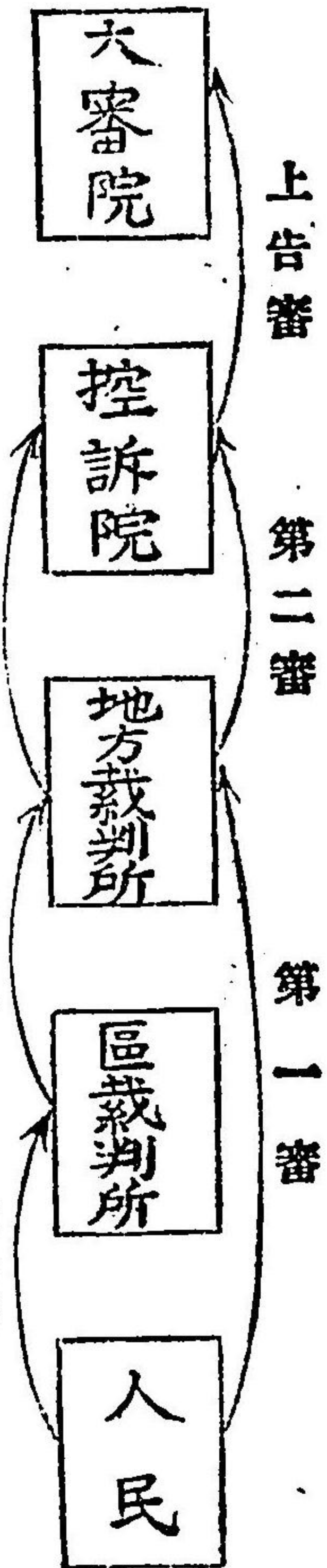
名古屋控訴院……………(名古屋市)

大 坂 控 訴 院……………(大坂市)

廣 島 控 訴 院……………(廣島市)

長 崎 控 訴 院……………(長崎市)

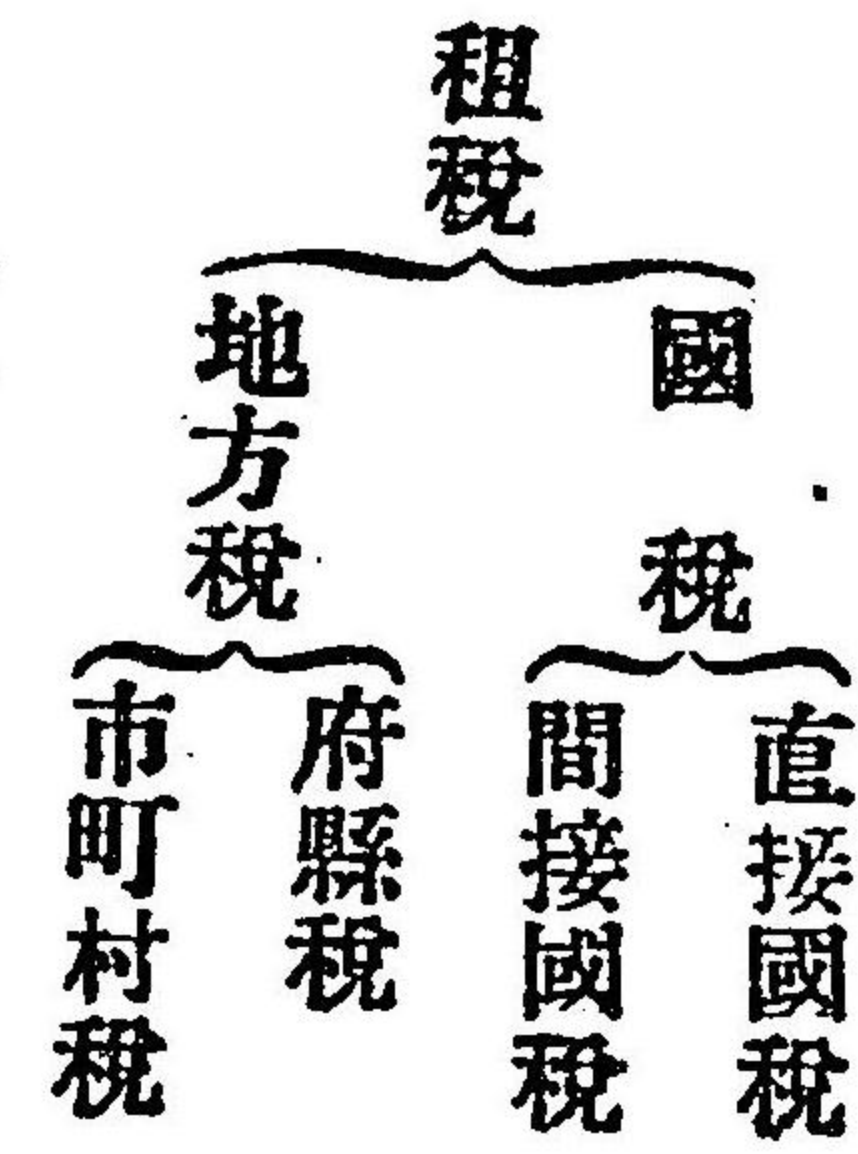
一〇八 裁判所相互ノ干係ヲ圖解セヨ



一〇九 行政部ノ組織ヲ略記セヨ

行政部ハ内務、外務、大藏、陸軍、海軍、司法、文部、農商務、遞信ノ各省大臣ヨリ組織セラレ縣知事、郡長其下ニアリテ各部ノ事務ヲ總理ス、各省大臣ノ相寄り會議スル場處ヲ内閣ト云ヒ之レヲ統轄スル爲メ別ニ一人ノ大臣ヲ置ク稱シテ内閣總理大臣ト云フ

一一〇 租税ノ種別ヲ略述セヨ
國ノ發達進歩ヲ圖ルニ要スル經費ヲ負擔スルハ國民ノ一義務ナリ之レヲ租税ト云フ租税ヲ別テ左ノ二種トス



一一一 本邦ノ區劃ヨツキ記述セヨ

(一)行政上

北海道廳

三府(東京、京都、大坂)

四十三縣(青森縣、巖手縣、秋田縣、宮城縣、山形縣、福島縣、栃木

縣、茨城縣、千葉縣、群馬縣、埼玉縣、神奈川縣、新潟縣、

長野縣、山梨縣、靜岡縣、愛知縣、三重縣、富山縣、石川

縣、福井縣、岐阜縣、滋賀縣、奈良縣、和歌山縣、兵庫縣、

鳥取縣、岡山縣、島根縣、廣島縣、山口縣、香川縣、徳島

縣、高知縣、愛媛縣、大分縣、宮崎縣、鹿兒島縣、熊本縣、

福岡縣、佐賀縣、長崎縣、沖繩縣)

臺灣總督府

(二)天然ノ地形上

五畿(山城、大和、河内、和泉、攝津)

八道(東海、東山、北陸、北海、南海、西海、山陰、山陽)

八十五國↓郡、區、市、町、村

一二二 兵制ノ大略ヲ問フ

我帝國ノ臣民ニシテ滿十七歲ヨリ滿四十歲マデノ男子ハ總テ兵役ニ服スルノ義務アリ之レヲ兵役ノ義務ト云フ當時兵役ヲ次ノ如ク分ツ

(一)常備兵役
現 役
陸軍ニ三年
海軍ニ四年

豫備役
陸軍ニ四年四月
海軍ニ三年

(二)後備兵役
陸軍ニ五年
海軍ニ五年

(三)補充兵役
陸軍
第一補充兵役ニ七年四月
第二補充兵役ニ一年四月
海軍ニ一年

(四)國民兵役
第一國民兵役
第二國民兵役

一一三 要塞砲兵駐屯所ノ位置ヲ問フ

- 東京灣要塞砲兵聯隊
- 由良要塞砲兵聯隊
- 吳要塞砲兵聯隊
- 下ノ關要塞砲兵聯隊
- 佐世保要塞砲兵聯隊
- 藝豫要塞砲兵大隊
- 舞鶴要塞砲兵大隊
- 對馬要塞砲兵大隊
- 函館要塞砲兵大隊

基隆要塞砲兵大隊

澎湖島要塞砲兵大隊

一一四 警備隊設置所ノ位置ヲ問フ

沖繩警備隊

五島警備隊

對馬警備隊

一一五 十二師師團ノ名稱ヲ問フ

第一……東京

第二……仙臺

第三……名古屋

第四……大坂

第五……廣島

第六……熊本

第七……旭川

第八……弘前

第九……金澤

第十……姫路

第十一……九龜

第十二……小倉

一一六 軍港ノ名稱ヲ問フ

第一……横須賀(相模)

第二……吳 (安藝)

第三……佐世保(肥前)

第四……舞鶴 (丹後)

農業、
商業、
林業、
牧畜業

工業、
鑛業、
水産業、

一一七

我國民ノ從事スル生業ノ種類ヲ問フ

一一八

主ナル農産物ト産出地ヲ併記セ

米……新潟縣、千葉縣、兵庫縣
麥……埼玉縣、茨城縣
綿……大坂府、愛知縣、鳥取縣
藍……德島縣、愛知縣
麻……朽木縣、廣島縣、北海道
茶……静岡縣、京都府、臺灣

煙草……鹿兒島縣、茨木縣
甘藷……鹿兒島縣、沖繩縣
砂糖……臺灣、香川縣
養蠶……群馬縣、長野縣、福島縣

一一九

農事試驗場ノ位置及其管轄區域ヲ問フ

本 場……武藏國北豐島郡瀧ノ川村——東海道、東山道(奥羽ヲ除ク)北

海道ヲ管轄ス

畿内支場……大阪府南河内郡柏原村——畿内、山陰道、山陽道、南海道ヲ

管轄ス

九州支場……熊本縣飽託郡出水村——西海道ヲ管轄ス
陸羽支場……秋田縣仙北郡花館村——奥羽ヲ管轄ス

一二〇

工業ノ重ナル種別ヲ問フ

織物業……京都府、群馬縣、宮城縣
紡績業……大坂府、東京府
製紙業……高知縣、岐阜縣、静岡縣
陶磁器製造業……愛知縣、岐阜縣、佐賀縣
漆器製造業……和歌山縣、京都府、静岡縣
釀酒業……兵庫縣、愛知縣
醬油釀造業……千葉縣兵庫縣

生糸、 綿糸、 石炭、
茶、 穀類、 海產物、
陶磁器、 漆器、

一三三 輸入品ノ重モナルモノヲ問フ

綿類、 砂糖、 石油、
穀類、 金屬類、 毛織物類、
機械類

一三三 條約國ノ名稱ヲ問フ

亞細亞洲……朝鮮、支那、暹羅(三)
亞弗利加洲……コンゴ自由國(一)

歐羅巴洲……英吉利、佛蘭西、獨逸、露西亞、奧地利匈牙利、希臘、以
太利、西班牙、葡萄牙、瑞西、白耳義、和蘭、丁抹、瑞典
那威(二四)

亞米利加洲……北米合衆國、墨西哥、秘魯、ブラジル、アルゼンチン(五)
一三四 貿易港ノ名稱ヲ問フ
十州區(四)

釧路(釧路)
函館(渡島)

本州區(一五)

室蘭(膽振)
小樽(後志)

橫濱(武藏)

清水(駿河)

武豐(尾張)

四日市(伊勢)

大坂(攝津)

神戸(攝津)

糸崎(備後)

下ノ關(長門)

濱田(石見)

境港(伯耆)

宮津(丹後)

敦賀(越前)

七尾(能登)

伏木(越中)

新潟(越後)

九州區(二〇)

門司(豊前)

三角(肥後)

口ノ津(肥前)

長崎(肥前)

唐津(肥前)

博多(肥前)

佐須原(對馬)

鹿見(對馬)

嚴原(對馬)

那霸(沖繩)

臺灣區(四)

基隆、

淡水、

安平、

打狗、

他ニ特別貿易港

舊港、

後壠、

塗葛窟、

梧棲、

鹿港、

下湖口、

東石、
馬公、
東港、

一三五 本邦ト貿易ノ盛ナル國名ヲ問フ

亞米利加洲、
英吉利國、

支那國、
佛蘭西國、

獨逸國、
朝鮮國、

露西亞國、

一二六 鑛山監督署ノ位置及名稱ヲ問フ

札幌鑛山監督署……札幌區

仙臺鑛山監督署……仙臺市

東京鑛山監督署……東京市

大坂鑛山監督署……大坂市

福岡鑛山監督署……福岡市

一二七 山林ノ區別及其割合ノ大略ヲ問フ

御料林……一

官林……二

民林……七

一二八 著名ノ山林名ヲ舉ゲヨ

陸奥山林、
羽後山林、

兩毛山林、
天城山林、

立山山林、
木曾山林、

大和山林、
紀伊山林、

日向山林、

一二九 林產物ノ重モナルモノヲ問フ

松、杉、檜、樅、檜、樺、檜、檜、栗、山毛櫸、竹、

一三〇 大林區署ノ位置名稱ヲ問フ

青森……青森市 秋田……秋田市

巖手……盛岡市 宮城……仙臺市

福島……福島町 東京……東京市

長野……長野市 石川……金澤市

大坂……大坂市 岡山……岡山市

廣島……廣島市 愛媛……松山市

高知……高知市 福岡……福岡市

熊本……熊本市 鹿兒島……鹿兒島市

一三一 水産物ノ重ナルモノヲ問フ

獸類……臘虎、臘肭獸、鯨、海豹

魚類……鯔、鰹、鯛、鮪、鮭、鱒、鯉、

海藻……昆布、ワカメ、海苔

食鹽……(瀬戸内海ニ面スル地方)

一三二 本邦中漁業ノ盛ナル地方ヲ問フ

北海道……鮭、鱒、鱈

千葉縣……鯔、鯛

高知縣……鰹

一三三 世界ノ三大漁場トハ何レゾ

一……北海道ノ沿岸

二……北米ノ北東岸

三……ノルエーノ西海岸

一三四 畜産物ノ重ナルモノヲ問フ

馬……東北地方、九州地方

牛……中國地方、九州地方

豚……琉球九州地方

家禽……千葉、茨城埼玉地方、

一三五 種馬牧場ノ位置及名稱ヲ問フ

奥羽種馬牧場……青森縣上北郡七戸村

九州種馬牧場……鹿兒島縣始良郡牧園村

一三六 種馬所ノ位置及名稱ヲ問フ

岩手種馬所……岩手縣岩手郡瀧澤村

秋田種馬所……秋田縣仙北郡神宮寺村

宮城種馬所……宮城縣玉造郡大崎村

福島種馬所……福島縣西白河郡西郷村

島根種馬所……島根縣仁多郡八川村

宮崎種馬所……宮崎縣西諸縣郡小林村

熊本種馬所……熊本縣球摩郡川村

一三七 軍馬補充部ノ位置及ビ名稱ヲ問フ

本 部……東京

釧路支部……北海道白糠郡釧路

三本木支部……青森縣上北郡三本木

六原支部……岩手縣膽澤郡六原

鍛冶谷澤支部……宮城縣玉造郡鍛冶谷澤

白河支部……福島縣西白河郡白河

大山支部……鳥取縣西伯郡大山

福本支部……鹿兒島縣谿山郡福本

一三八 道路ノ種別ヲ問フ

國道……

- (一) 東京ヨリ伊勢大廟ニ達スルモノ
 - (二) 東京ヨリ府、縣、道廳、及び各貿易港ニ達スルモノ
 - (三) 府、縣、道廳ヨリ各師團ニ達スルモノ
- 縣道……
- (一) 各府縣廳ノ間ニ達スルモノ
 - (二) 各府縣廳ヨリ其支廳署ニ達スルモノ
 - (三) 各師團ヨリ各旅團ニ達スルモノ
 - (四) 著名ノ都邑間ニ通ズルモノ
 - (五) 著名ノ都邑ヨリ開港場ニ達スルモノ
- 里道……
- (一) 各町村間ニ通ズルモノ
 - (二) 神社佛閣又ハ生業上通行ノ爲メニ設ケタルモノ

一三九 鐵道ニツキ知レル處ヲ記セ

明治二年橫濱東京間ニ起工シテ同五年ニ開通セシヲ始メトシ次ヲ神戸大

坂間、大坂京都間等ニ布設シ爾來日ニ増シ諸處ニ開通シ現時ハ鳥取縣高知縣宮崎縣沖繩縣ヲ除キ到ラザル處ナキニ至レリ而シテ左記ノ會社ハ其最タルモノナリ

北海炭礦鐵道株式會社

日本鐵道株式會社

關西鐵道株式會社

山陽鐵道株式會社

九州鐵道株式會社

一四〇 郵便事務ニ關シ知レル處ヲ記セ

明治四年東京京都大坂ノ三府間ニ其線路ヲ開キシヲ始メトシ漸次長足ノ進步ヲナシ現時ハ到ル處ニ郵便局ノ設ケアルヲ見ルニ至レリ而シテ現時ハ左ノ諸事務ヲ取扱フ

信書

印刷物

見本類

爲替金

貯金

小包郵便

價格表記郵便

郵便爲替居宅拂

一四一 電信事務ニ關シ知レル處ヲ記セ

明治二年東京横濱間ニ架設セシヲ始メトシ爾來大ニ擴張シ當時ハ電柱ヲ見ザル處ナキニ至レリ左ニ海底電線ノ布設地ヲ記ス

十州區

擇捉島—國後島—根室

北見—利尻島—禮文島

膽振—渡島

函館—陸奥

後志—奥尻島

本州區

越後—佐渡

出雲—中島—島後

九州區

長崎—上海—浦鹽斯德—福江島—中通島

肥前—壹岐—對馬—釜山浦

大隅—種子島—屋久島

大島—沖ノ永良部島

沖繩島—石垣島—西表島

臺灣

臺灣區

臺灣—馬公—石垣島—支那福州

第三章 地方誌

本書ハ地方誌ヲ左ノ如ク分類ス

地方誌

- (一) 關東地方
- (二) 奧羽地方
- (三) 北域地方
- (四) 甲信越地方
- (五) 北國地方
- (六) 中部地方
- (七) 近畿地方
- (八) 中國地方
- (九) 四國地方
- (一〇) 西海地方
- (二) 臺灣地方

第一節 關東地方

一四二 關八州ノ國名ヲ問フ

- 關八州 (一) 相摸 (二) 武藏 (三) 安房 (四) 上總 (五) 下總 (六) 常陸 東海道
 (七) 上野 (八) 下野 …………… 東山道

一四三 兩毛トハ何レノ地方ヲ呼ブカ

上野、下野兩國ノ總名ナリ之レ往時兩國ヲ「毛ノ國」ト呼ビシニ起因セルモノナリ

一四四 房總半島トハ何レノ地方ヲ云フカ

安房ト上總トノ兩國ヲ云フ

一四五 關東區中四周、海ニ面セザル國名ヲ問フ

上野、下野ノ兩國(即チ兩毛地方)ノミ海ニ面セズ

一四六 關東區中全ク山ナキ國名ヲ問フ

下總ハ全部關東平野ニ屬シ全ク山ヲ見ルコトナシ

一四七 關東區ノ地勢ヲ略記セヨ

西北部及ビ房總半島ノ中部ハ山岳重疊スレドモ其他ハ利根川、荒川、多摩川等ノ流域地ニシテ所謂關東平野ナリ關東平野ハ本邦第一ノ廣野ニシテ地味肥エ五穀蔬菜ニ頗ル適ス

一四八 兩毛地方ノ地勢ヲ問フ

關東區中ノ山岳多キ地方ニシテ三方ハ高岳ヲ以テ圍繞セラレ只南方ニ關

東平野ノ一部ヲ控フルノミ而ノ利根、那珂、鬼怒ノ三川兩國ノ北境ヨリ發シ南流シテ右平野ヲ灌溉ス

一四九 關東區ニ於ケル海岸ノ有様ヲ略起セヨ

(一)東海岸ノ中央部ニ突出セルモノヲ犬吠岬ト稱シ之レヨリ以北ハ概シテ出入ナキ砂濱ニシテ其海ヲ鹿島洋ト稱シ航行危險ナリ、之レヨリ以南大東崎ニ至ル弓狀ノ海岸ハ九十九里ノ濱ト稱シ本邦中屈指ノ漁業地ニシテ鰺漁殊ニ多シ

(二)南海岸ニハ房總、三浦ノ兩半島相對シテ東京灣ヲ成シ其沿岸ニハ著名ノ海水浴場タル館山灣、本邦第一ノ大都タル東京市、内外貿易ノ盛大ナル横濱市、第一鎮守府所在地タル横須賀港等アリ而ノ東京灣ノ入口コハ砲臺ノ設ケアル觀音、富津ノ兩岬相對シテ灣ノ咽喉ヲナス

(三)三浦半島ノ西方ヲ相摸灣ト稱シ沿岸ニ三崎、大磯、小田原等ノ都邑アリ

リ

一五〇 關東區ニ於ケル山脈ト重モナル山岳ノ名稱トヲ問フ

富士帶火山脈……三原山(大島) 天城山(伊豆) 箱根山(相摸) 富士

山(駿河) 八ヶ嶽(信濃) 戸隠山(信濃) 妙高山(越後) 燒山(越後)

關東山脈……大山(相摸、一名ヲ雨降山ト云フ) 丹澤山(相摸) 武甲山

(武藏、秩父山中ノ高山ナリ) 甲武信嶽(甲斐、武藏、信濃ノ境)

出羽山脈ノ分派……白根山(信濃上野間) 淺間山(信濃) 碓氷峠(上野)

妙義山(上野) 棒名山(上野) 赤義山(上野)

分水山脈ノ餘派……日光山(下野、男体山ハ其最モ高キモノナリ) 那須

嶽(下野)

阿武隈山脈ノ餘派……筑波山(常陸) 加波山(常陸) 八溝山(常陸)

房總山脈……鹿野山(上總) 鋸山(安房) 清澄山(安房ト上總トノ境)

一五一 上野三山ノ名稱ヲ問フ

赤城山……火山質ナリ、頂上ニ火口湖アリ
榛名山……火山質ナリ、頂上ニ火口湖アリ
妙義山……火山質ナリ、全山奇石怪岩ヨリ成ル

一五二 關東區ニ於ケル著名ノ河名ヲ問フ

(一) 相摸灣ニ注グモノ

酒匂川……足柄山ノ北方ヨリ出ツ

相摸川……山中湖ヨリ流出スルモノニシテ下流ヲ馬入川ト云フ

(二) 東京灣ニ注グモノ

多摩川……引キテ東京市民ノ飲用水トナス、下流ヲ六郷川ト云フ

荒川……秩父山ヨリ發ス、下流ヲ隅田川ト稱シ頗ル運漕ノ便ヲ助

ク、有名ノ五大橋(吾妻、厩、兩國、新大、永代)ハ此河流ニ架

セラレ往來甚タ繁シ

中川、江戸川……共ニ利根川ノ支流ナリ、江戸川畔ニハ行徳、流山、

野田等ノ名邑アリ

養老川、小櫃川……共ニ房總山脈ヨリ發ス

(三) 鹿島洋ニ注グモノ

利根川……上野ノ北境文珠嶽ヨリ出デ、吾妻川渡良瀬川鬼怒川等ノ

諸川ヲ合シテ關東平野ノ大部ヲ灌漑スル本邦第二ノ長流ニシテ

一ニ坂東太郎ト稱ス運漕ノ便頗ル多シ

那珂川……下野ノ男鹿山中ヨリ出テ、那須平野ヲ灌漑ス

久慈川……磐城ノ白河地方ヨリ流出ス

一五三 關東區中著名ノ湖沼ヲ問フ

霞ヶ浦……常陸、本邦第二ノ大湖ニシテ利根川ヲ經テ太平洋ニ通ズ、湖上

ハ小汽船ノ往來常ニ絶エス

北浦—常陸

印幡沼、手賀沼—下總

蘆ノ湖—函根山上ニアル火口湖ナリ

中禪寺湖—男体山ノ南麓ニアル火口湖ナリ

一五四 關東區中有名ノ原野ヲ問フ

關東平野ノ一部ニシテ特ニ命名サレタル原野左ノ如シ

武藏野—秩父山以東東京灣トノ間

小金ヶ原、習志野—下總ノ西北部

那須野—那須嶽ノ南麓附近

一五五 房總半島ノ形勢ヲ略記セヨ

(一)内地ハ殆ント房總山脈ヲ以テ填メラレ北部ニ關東平野ヲ控フルノミ(二)

東京灣ニ臨メル沿岸地ニ木更津、北條、館山等ノ港灣アリ而メ富津崎ニハ堅固ノ砲臺アリテ觀音崎ト相對ス(三)沿岸ハ頗ル漁利ニ富ム(四)房總鐵道總武鐵道ノ交通アリ(五)米穀、石材、材木、磨砂、牛馬(峯ヶ岡)魚類ハ有名ノ産物ナリ

一五六 三浦半島ノ形勢ヲ略記セヨ

(一)鎌倉ノ東南ニ斗出スル半島ニシテ房總半島ト相對シテ東京灣ノ口ヲ扼ス(二)海岸ニハ軍港ト造船場トヲ以テ名高キ横須賀港、砲臺設置ノ觀音崎「ヤルリ」ノ上陸セシ浦賀港及ビ帝國大學ノ臨海試驗場タル三崎町等アリ(三)沿海ハ頗ル水産物ニ富ム

一五七 豆南七島ノ名稱ヲ問フ

- (一)大島
- (二)利島
- (三)新島
- (四)神津島
- (五)三宅島
- (六)御倉島
- (七)八丈島

一五八 豆南七島ニ就キ知レル處ヲ記セ
(一)富士帶火山脈ニ當レル火山列島ニシテ大島ニ三原山、三宅島ニ上山
(二)名ヲ雄山ト云フ)等ノ活火山アリ(二)大島ノ波浮港ヲ除キ他ニ良好ノ港
灣ナシ(三)住民ハ概ネ漁業ト機業トニ從事シ大島ヨリハ大島紬、八丈島ヨ
リハ八丈絹ヲ出タス(四)御倉島周邊ヲ流ル、黒潮ハ流勢甚ダ急ナルヲ以テ
俗ニ黒瀬川ト稱シ其名高シ

一五九 小笠原島ニ就キ知レル處ヲ記セ

(一)小笠原島ハ八丈島ノ南方ニ二百餘里ノ海上ニアリテ父島、母島、聳島其
他數多ノ屬島ヨリ成リ今ヨリ三百餘年前(文祿年間)小笠原貞頼ノ發見セ
ラレタルモノナリ(二)氣候温和ニシテ終歲霜雪ヲ見ルコトナク草木能ク繁
茂ス(三)住民ハ質朴ニシテ耕牧漁業ヲ事トス(四)煙草、藍、甘蔗、芭蕉、杪
欏、椰樹、鳳梨、珈琲、大蝙蝠、信天翁、鱧、玳瑁、海龜等ヲ産ス

一六〇 硫黃島ニ就キ知レル處ヲ記セ

小笠原島ノ南方ニアリテ北硫黃、硫黃、南硫黃ノ三列島ヨリ成ル火山列
島ニシテ明治二十四年我國ノ所屬トナレリ、硫黃ハ島中ノ重モノナル産物
ナリトス

一六一 關東區ニ於ケル府縣名ト其所在地トヲ問フ

關東區ニハ一府ト六縣アリ次ノ如シ

東京府(武藏、東京市)

神奈川縣(武藏、横濱市)

千葉縣(下總、千葉町)

群馬縣(上野、前橋市)

埼玉縣(武藏、浦和町)

茨城縣(常陸、水戸市)

栃木縣(下野、宇都宮市)

一六二 豆南七島及及ビ小笠原島ノ管轄廳名並ニ島廳所在地ヲ問

管轄聽名……………東京府

島聽所在地……………大島、八丈島、父島

一六三

關東區中市政施行ノ都會ト其市内景况ノ概略トヲ問フ
東京市(武藏) 一(一)隅田川口ニ跨ガル本邦第一ノ大都會ニシテ中央ニ宮城
ヲ設ケラル(二)市内ヲ十五區(麹町、神田、日本橋、京橋、芝、麻布、
赤坂、四ツ谷、牛込、小石川、本郷、下谷、淺草、本所、深川)ニ分
ツ(三)諸官省、中央氣象臺、外國公使館、國會議事堂、近衛師團、第一
師團、諸官、公、私立學校、諸銀行、諸會社、博物館、圖書館、動物
園、植物園、公園(上野、淺草、芝、日比谷)等ノ設ケアリテ政治、學術、商
業、製造業等ノ中心地ナリトス

横濱市(武藏) 一(一)東京灣ニ臨メル本邦第一ノ貿易場ニシテ其輸出品ノ重モ
ナルモノハ生糸、茶、絹、銅等ニシテ輸入品ノ重モナルモノハ綿絲、石

油、砂糖、毛布、機械類等ナリ(二)外國領事館其他種々ノ官衙アリ(三)海
陸ノ交通便利ナルヲ以テ市街ハ日ニ盛大ナ來タス

水戸市(常陸) 一(一)那珂川ニ臨メル都會ニシテ徳川御三家ノ一舊城地タル
ヲ以テ其名聞ユ(二)磐城線、太田線及ビ水戸線ノ會合地タルノミナラズ
縣下商業ノ中心地タルヲ以テ市街ハ頗ル繁盛ヲ極ム(三)當市ニハ文武ニ
關スル事蹟甚々多シ(四)偕樂園ハ前ニ仙波沼ヲ控ヘ風景幽美ニシテ日本
三公園ノ一ニ數ヘラル

宇都宮市(下野) 一(一)奥州線ト日光線トノ會合地タルヲ以テ市街賑イ商業盛
ンナリ

前橋市、高崎市(上野) 一(一)共ニ生絲、絹織物等ノ取引地ニシテ商業ノ盛大
ナル處ナリ

一六四 關東區中人口一萬以上ノ都邑ヲ問フ

東京府……東京市、千住、大森、八王寺、
神奈川縣……横濱市、横須賀、浦賀、小田原、
埼玉縣……熊谷、川越、
千葉縣……千葉、船橋、佐原、銚子、
茨城縣……水戸市、石岡、土浦、結城、
栃木縣……宇都宮市、栃木、足利、足尾、
群馬縣……前橋市、高崎市、桐生、

一六五 關東區中最モ有名ノ鑛泉場ヲ問フ

- (一) 函根(相摸、函根山、七湯トハ湯本、塔ノ澤、宮下、堂ヶ森、底倉、木賀、蘆湯ナリ)
- (二) 草津(上野、白根山ノ東麓)
- (三) 伊香保(上野、榛名山ノ東腹)
- (四) 磯部(上野、妙義山ノ東麓附近)
- (五) 那須(下野、那須山麓)

(六) 鹽原(下野、那須野西方ノ山中)

一六六 神奈川縣下ニ於ケル史上著名ノ場所ヲ問フ

- (一) 生 麥……維新ノ際薩藩士ノ英兵ヲ斬リシ處
- (二) 浦 賀……「ペルリ」上陸セシ地
- (三) 三浦海峽……橘姫ノ投身サレ給ヒシ處
- (四) 鎌 倉……源賴朝ノ覇府ヲ開キシ所
- (五) 稻村崎……新田義貞ノ佩刀ヲ投シテ退潮ヲ祈リシ所
- (六) 七里濱……新田義興奮戰セシ地
- (七) 龍ノ口……北條時宗元使ヲ斬リシ處
- (八) 石垣山……豊臣秀吉ノ北條氏政ヲ攻メシ所
- (九) 石橋山……源賴朝ノ大庭景親ト戰ヒシ所
- (三) 函根山……往昔關所ノアリシ所

東京府

一六七

關東區中著名ノ神社佛閣ノ名稱ヲ問フ

- (一)靖國神社(東京市)
- (二)日枝神社(全上)
- (三)大國魂神社(全上)
- (四)淺草淺草寺(全上)
- (五)芝増上寺(全上)
- (六)高輪泉岳寺(全上)

神奈川縣

- (一)鎌倉神社(相摸ノ鎌倉大、塔宮ヲ祈ル)
- (二)鶴岡八幡宮(相摸ノ鎌倉、應神天皇神功皇后ヲ祀ル)
- (三)遊行寺(相摸ノ藤澤、時宗ノ本山)
- (四)長谷觀音(相摸ノ鎌倉)
- (五)鎌倉五山(相摸ノ鎌倉、五山トハ建長圓覺壽福淨智淨妙ナリ)

埼玉縣

- (一)氷川神社(武藏ノ大宮町、素盞鳴尊大己貴命ヲ祀ル)

千葉縣

- (一)木内神社(下總ノ佐倉)
- (二)安房神社(安房神戶村、天太玉命ヲ祀ル)
- (三)香取神社(下總ノ香取、經津主神ヲ祀ル)
- (四)小御門神社(下總小御門村、藤原師實ヲ祀ル)
- (五)新勝寺(下總ノ成田、不動室)

茨城縣


- (一)鹿島神社(常陸ノ鹿島、武甕槌尊他二神ヲ祀ル)
- (二)常盤神社(常陸ノ水戸、義公烈公ヲ祀ル)

群馬縣

- (一)高山神社(上野ノ天神山、高山正之ヲ祀ル)
- (二)新田神社(上野ノ金山、新田義貞ヲ祀ル)

朽木縣

- (一) 東照宮(下野日光山、徳川家康ヲ祀ル)
- (二) 荒神社(東照宮ノ西方、大己貴命ヲ祀ル)



一六八

關東區ニ於ケル鐵道線路ヲ略記セヨ

東京本所停車場ヲ起點トシテ

- (一) 總武線 本所 → 千葉 → 佐倉 → 銚子
- (二) 房總線 千葉 → 大原
- (三) 成田線 佐倉 → 成田 → 佐原、我孫子、吾妻橋停車場ヲ起點トシテ

(一) 東武線 吾妻橋 → 北千住 → 久喜 → 加須

上野停車場ヲ起點トシテ

- (一) 磐城線 上野 → 田端 → 北千住 → 友部 → 水戸 → 仙臺

- (二) 水戸線 水戸 → 友部 → 小山
 - (三) 太田線 水戸 → 太田
 - (四) 奥州線 上野 → 田端 → 赤羽 → 大宮 → 小山 → 宇都宮 → 青森
 - (五) 中仙道線 上野 → 田端 → 赤羽 → 大宮 → 高崎 → 前橋
- 信越線 高崎 → 長野
- (六) 上野線 高崎 → 下仁田
 - (七) 兩毛線 高崎 → 佐野 → 小山
 - (八) 佐野線 越名 → 佐野 → 葛生
 - (九) 日光線 宇都宮 → 日光
- 飯田町停車場ヲ起點トシテ
- (一) 甲武線 飯田町 → 國分寺 → 立川 → 八王寺

(二)川越線—國分寺—川越

(三)青梅線—立川—↓青梅—↓日向和田
中央線—八王寺—↓甲府

新橋停車場ヲ起點トシテ

(一)東海道線—新橋—↓大船—鎌倉—↓神戶—↓横須賀

一六九 關東區ニ於ケル著名ノ産物ヲ列記セヨ

東京府

玻璃細工、石鹼、寸燐、洋紙、麥酒、錦繪、淺草海苔(東京市)

鮎(多摩川)

絹織物(八王寺)

綿(青梅)

八丈絹(八丈島)

大島紬(大島)

琉黃(琉黃島)

神奈川縣

塗器、蝦(鎌倉)

貝細工(江ノ島)

煙草(秦野地方)

寄木細工(湯本)

提灯、梅干(小田原)

根府川石(根府川地方)

埼玉縣

麥、紡績(縣下)

甘藷(川越)

茶(秩山)

絹、石材(秩父地方)

千葉縣

米、麥(縣下)

酒(佐原)

醬油(野田)

味噌(流山)

鹽(行徳)

縮、甘藷、餅(銚子)

炭(佐倉)

茶(東金)

鯔(九十九里)

牛馬(峰ヶ岡)

鯨、鮪(房州沖)

磨砂、竹材(房州)

茨城縣

米、麥(縣下)

紬(結城)

蒟蒻、水戸煙草(太田、赤土)

酒(石岡)

石炭(多賀郡)

花崗岩(筑波山麓)

寒水石(真弓山)

醬油(土浦、石岡)

朽木縣

麻(鹿沼)

木絹(真岡)

絹(足利)

鐵器(佐野)

干瓢(石橋、宇都宮地方)

銅(足尾)

塗器(日光)

硫黃(那須地方)

群馬縣

絹織(桐生)

銘仙(伊勢崎)

綿絲(新町)

煙草(沼田)

養蠶、米、茶(縣下)

第二節 奥羽地方

一七〇

奥羽地方トハ何レノ國々テ云フカ

奥羽地方 (磐城國)

岩代國

陸前國

陸中國

(陸奥國)

羽前國

羽後國

一七一

奥羽區中四周海ニ面セザル國名ヲ問フ

岩代國一國アルノミ

一七二

三陸トハ何レノ地方ヲ云フカ

陸前陸中陸奥三國ノ總名ナリ

一七三

出羽トハ何レノ地方ヲ云フカ

羽前羽後兩國ノ總名ナリ

一七四

奥羽區ノ地勢ヲ略記セヨ

分水山脈脊骨狀ヲナシテ南北ニ亘リ地形ヲ東西ノ二部ニ分チ所謂分水界
ヲナス、東部ニハ之レト併走スル阿武隈、北上ノ兩山脈ト奥ノ平野ヲ灌
漑スル同名ノ二大川トアリ而シテ西部ニハ出羽山脈右ト併走シ其間ニ能代
御物、最上等ノ諸川アリテ其流域ニ何レモ有名ノ平野ヲ有ス

一七五 福島縣ト宮城縣トノ地勢ヲ比較セヨ
左ニ兩縣ノ地勢ノ比較ヲ略記ス

福島縣

阿武隈、分水ノ兩山脈東西ニ對聳ス
海岸ニ出入少ク隨テ良港ニ乏シ
阿武隈川、南方ヨリ北流ス

宮城縣

北上、分水兩山脈東西ニ對聳ス
海岸ニ出入多ク隨テ良港多シ
北上川、北方ヨリ南流ス

一七六 出羽地方ノ地勢ヲ略記セヨ

東方ハ分水山脈ニ限ラレ出羽山脈中央部ニテ之レト併走シ森吉、鳥海等
ノ山脈ヲ以テ互ニ相連結シ地勢階形ヲナス能代、御物、最上ノ三大川右階
形内ヲ流レ各流域地ニ有名ノ平野ヲ有ス、海岸ハ出入甚ダ少ク男鹿半島
ノ一突出部ヲ見ルノミ

一七七 奥羽區海岸ノ有様ヲ略記セヨ

(一)東海岸中磐城ノ海岸ハ概ノ平坦ナル砂濱ナレドモ之レヨリ閉伊崎ニ至
ル海岸ハ鋸齒狀ヲナシテ頗ル出入多シ然レモ斷崖絶壁ニシテ良港良灣ニ
乏シ只牡鹿半島斗出シテ仙臺灣ヲ擁シ其内ニ石ノ卷萩濱等二三ノ要津
ヲ有スルノミ而ノ以北下北半島ニ至ル間ハ概シテ平直ナル砂濱ナリトス

(港灣ノ部參照)

(二)北部ニハ下北(斗南半島トモ云フ)津輕ノ兩半島同方向ニ斗出シテ陸奥
内海ヲナシ大港、野邊地、青森等ノ良港ヲ有ス(全上)

(三)西海岸ハ概シテ平直ニシテ艦作崎男鹿半島ノ兩突出部ト二三ノ良港ト
ヲ有スルノミ(全上)

一七八 奥羽區中著名ノ港灣ヲ問フ

福島縣 小名濱

宮城縣 野蒜、石ノ卷、萩ノ濱、

嚴手縣—宮古、釜石

青森縣—青森、大湊、野邊地

秋田縣—土崎、船川、能代

山形縣—酒田、加茂

一七九 奥羽區中ノ山脈ト重モナル山岳ノ名稱トヲ問フ

阿武隈山脈……… 關伽井嶽、大瀧根山、靈山(以上磐城)

北上山脈……… 早池峰、姫神山(以上陸中)

分水山脈……… 磐梯山(岩代) 吾妻山(岩代) 岩手山(陸中)

八甲田山(陸奥) 忍山(陸奥)

出羽山脈……… 飯豊山(羽前) 月山(羽前) 烏海山(羽後) 岩木山(陸奥)

寒風山脈……… 寒風山(羽後男鹿半島)

一八〇 羽前三山ノ名稱ヲ問フ

月山、湯殿山、羽黒山ノ三山ニシテ登山スルモノ四時絶ユルコトナシト云フ

一八一 福島縣下著名ノ鑛山ヲ問フ

(磐城)……… 小野田、白水、廣野炭山(黒炭)

鑛山 (岩代)……… 半田鑛山(銀)

一八二 三陸出羽兩地方ニ於ケル有名ノ鑛山ヲ問フ

三陸、出羽ノ兩地方ハ鑛物ニ富ムヲ以テ有名ナリ左ニ著名ノモノ二三ヲ

列記スベシ

酢川鑛山(陸中、硫黄) 尾去澤鑛山(陸中、山金、銀、銅)

(三陸) 釜石鑛山(陸中、鐵) 小阪鑛山(陸中、銀)

鑛山 (出羽) 細倉鑛山(陸前、鉛)

(出羽) 院内鑛山(羽後、銀) 荒川鑛山(羽後、銅)

〔阿仁鑛山(羽後、銅、銀)〕

一八三 奥羽區中著名ノ河流ヲ問フ

(一)仙臺灣ニ注グモノ

北上川 陸中、岩手山ヨリ出テ、石ノ巻港ニ至リテ海ニ注グ
名取川 陸前、埋木ヲ出ス

阿武隈川 磐城、甲子山ヨリ出テ、荒濱ニ至リ海ニ注グ
(二)日本海ニ注グモノ

岩木川 陸奥、國ノ北境ヨリ出テ、十三瀉ニ至リ海ニ注グ
能代川 羽後、陸中ヨリ發シ能代港ニ至リテ海ニ注グ

御物川 羽後、國ノ東南境ヨリ出テ、土崎港ニ至リ海ニ注グ
最上川 羽前、國ノ南境ヨリ出テ、酒田港ニ注グ本邦三急流ノ一ナ

日橋川 岩代、猪苗代湖ヨリ流出シ越後ニ入ル

一八四 阿武隈川流域地ノ形勢ヲ問フ

(一)流域地ニハ白河、須賀川、郡山、福島、白石等ノ都邑アリ (二)流域地ハ
奥ノ平野ノ一部ニシテ養蠶業ノ盛大ナル地方ナリ (三)流域地ヨリハ米穀、
馬等ノ産アリ

一八五 奥羽區中著名ノ湖沼ヲ問フ

猪苗代湖……岩代、流レテ日橋川トナル、湖上ニ小汽船ノ便アリ
品井沼……陸前
十和田湖……陸奥、流レテ相阪川トナル、水清クシテ風景美ナリ
小河原湖……陸奥
八郎瀨……羽後、南方ハ一條ノ水路ヲ以テ日本海ニ通ズ
一八五 奥羽區中著名ノ平野ヲ問フ

左ニ奥羽區中ノ五大平野ヲ記ス

五大平野

- (一) 奥ノ平野——北上阿武隈兩川ノ流域地
- (二) 津輕平野——岩木川ノ流域地
- (三) 能代平野——能代川ノ流域地
- (四) 秋田平野——御物川ノ流域地
- (五) 最上平野——最上川ノ流域地

一八六 奥羽區ニ於ケル縣名ト其所在地トヲ問フ

奥羽區中ニ六縣アリ次ノ如シ

福島縣(岩代、福島町)

宮城縣(陸前、仙臺市)

巖手縣(陸中、盛岡市)

青森縣(陸奥、青森市)

秋田縣(羽後、秋田市)

山形縣(羽前、山形市)

一八七 奥羽區中市政施行地ト其市内ノ概略トヲ問フ

若松市(岩代)……元ト會津ト稱シ會津平ノ中央部ニアリ、市街ハ端正ナリ、漆器陶器等ノ産物ヲ出ス

仙臺市(陸前)……奥羽區中ノ大都會ニシテ第二師團司令部、控訴院第二高等學校等ノ設置アリ、絹織埋木細工味噌ハ當市ノ名産ナリ

盛岡市(陸中)……北上川ノ上流地ニアリテ養蠶業、商業等盛大ナリ、近時高等農林學校ヲ設ケラル

青森市(陸奥)……十州ニ航スル要津ニシテ本州最北ノ都會ナリ、運送ノ便宜シキヲ以テ市街ハ繁盛ナリ

弘前市(陸奥)……岩木川ニ臨メル縣下商工業ノ中心地ナリ、第八師團司令部アリ、塗器ハ當市ノ名産ナリ

秋田市(羽後)……御物川ノ下流地ニアリ、秋田畝織八丈縞ハ當市ノ名産ナリ

山形市(羽前)……舊名ヲ最上ト稱シタリ、縣下第一ノ都會ニシテ銅器鐵器ヲ出タス

米澤市(羽前)……機業盛大ノ地ニシテ鐵道ニヨリ福島ト相通ズ

一八八 奥羽區中人口一萬以上ノ都會ヲ問フ

福島縣—白河、平、若松、福島、郡山、須賀川

宮城縣—仙臺、石ノ巻

巖手縣—盛岡

青森縣—八戸、青森、弘前

秋田縣—能代、土崎、秋田、横手

山形縣—新庄、山形、米澤、酒田、鶴岡(庄内)

一八九 福島縣下著名ノ溫泉場ヲ問フ

本縣ハ火山脈ノ關係上ヨリ溫泉ノ流出頗ル多シ左ニ著名モノヲ記載ス

セシ

溫泉場 (磐城)……湯本、甲子、(岩代)……東山、磐梯、土湯、高湯、飯坂、湯ノ村

一九〇 北上川流域地ニ於ケル史上著名ノ場處ヲ問フ

平泉館址(藤原秀衡ノ居所)

中尊寺(藤原秀衡ノ建立セシモノ)

衣川柵址(源義家ノ阿部貞任ヲ破リシトコロ)

高館(源義家ノ居所)

厨川柵址(安信貞任ノ戰死セシトコロ)

一九一 奥羽區ノ交通系ヲ略記セヨ

(一) 國道

濱街道—磐城ノ海岸ヲ通ズルモノ

(二) 鐵道

奥州街道—阿武隈、北上兩川ノ流域地ヨリ青森ニ達スルモノ
出羽街道—福島ヨリ兩羽ヲ經テ青森ニ達スルモノ

磐城線—磐城ノ海岸ヨリ仙臺ニ達スルモノ

奥州線—白河—↓福島—↓岩沼—↓仙臺—↓青森

岩越線—郡山—↓若松—↓越後

奥羽南線—福島—↓兩羽地方

奥羽北線—青森—↓兩羽地方

一九二 大平洋日本海兩沿岸地ノ氣候ヲ比較セヨ

左ニ兩沿岸地氣候ノ比較ヲ略記ス

大平洋沿岸地

日本海沿岸地

親潮ノ影響多シ

對馬海流ノ影響多シ

雨雪ノ量少ナシ

— 雨雪ノ量多シ

一九三 奥羽區中著名ノ産物ヲ問フ

福島縣

煙草(三春、須賀川、小野新町地方)

漆器、蠟燭(若松)

陶器(若松、中村)

石炭(小野田、白水、廣野)

銀(半田)

生絲(阿武隈流域地方)

絹織(川俣地方)

馬(三春、白河)

水産物(海岸地方)

宮城縣

米、麥(北上川流域地方)

仙臺平、八橋織、埋木細工、鮪(仙臺)

製鹽(鹽竈)

素麵(白石)

柳行李、柴海苔(氣仙)

馬(玉造)

鉛(細倉)

巖手縣

鐵(釜石)

南部駒(五月七日)

青森縣

硫黃(恐山)

米(津輕平野)

秋田縣

米、畝織、秋田落(秋田)

銅(尾去澤)

銀(小阪)

山形縣

絹織(米澤)

石膏(宮崎)

養蠶、牧畜、鑛業(外南部地方)

木材(盛岡地方)

津輕塗、林檎(弘前地方)

水産物(海岸地方)

春慶塗(能代)

金銀(院内)

米、紅花(最上平野)

銅鐵器(山形)

第三節 北域地方

一九四 北域トハ何レノ地方ヲ云フカ

十州區及ビ千島諸島ノ總名ナリ

一九五 十州區ノ國名ヲ問フ

十州區トハ渡島、後志、石狩、天鹽、北見、膽振、日高、十勝、釧路、

根室ノ十ヶ國ヲ云フ

一九六 十州區ノ地勢ヲ略記セヨ

蝦夷、千島ノ兩山脈本區ノ中央部ニテ相交又シテ十字形ヲナシ、以テ分水界ヲナスヲ以テ諸川四方ニ分流ス、而ノ其流域地ニハ廣大ナル石狩、天鹽、十勝等ノ平野アリ

一九七 十州區海岸ノ有様ヲ略記セヨ
天鹽、北見、日高、及ヒ十勝ノ海岸ハ概テ平直ニシテ出入ノ變化(北見ニ網走港天鹽ニ増毛港アルノミ)ナキモ他六國ハ比較上海岸ニ屈曲多シルヲ見ル
四貿易港、四大灣、及ヒ厚岸、花咲、根室、壽都、岩内等ノ港灣ヲ有ス

一九八 十州區ノ四大灣トハ何カ

- (一) 函館灣(渡島)…………… 惠山岬ト白神岬トニ擁セラレ
- (二) 噴火灣(膽振)…………… 渡島半島ト繪鞆岬全上
- (三) 根室灣(根室)…………… 納紗布岬ト野付岬全上
- (四) 石狩灣(石狩)…………… 雄冬岬ト高島崎全上

一九九 十州區ニ屬スル著名ノ島嶼名ヲ問フ
奥尻島(後志)——後志ノ西海上ニアリテ漁業盛ンナリ

禮文、利尻島(北見)——共ニ北見ノ西海上ニアリテ鱒漁盛ンナリ

二〇〇 十州區ノ周圍ニアル海洋名ヲ問フ

- (一) 大平洋…………… 東南一帯ノ海
- (二) 日本海…………… 西部一帯ノ海
- (三) オコッソ海…………… 北部一帯ノ海

二〇一 十州區五大炭山トハ何々カ

石狩國ハ頗ル石炭ニ富ミ左ノ五大炭山ヲ有ス

- (一) 幾春別 (二) 幌内 (三) 歌志内 (四) 夕張 (五) 空知

二〇二 十州區ノ重モナル河流ヲ問フ

- (一) 太平洋ニ注グモノ

十勝川(十勝)——十勝嶽ヨリ發ス俗ニ東父川ト云フ

釧路川(釧路)——屈斜路湖ヨリ出テ、釧路港ニ至リテ海ニ入ル俗ニ東

母川ト云フ

(二) 日本海ニ注グモノ

石狩川(石狩) || 石狩十勝ノ兩岳ヨリ發シテ石狩灣ニ注グ、本邦第一ノ長流ニシテ俗ニ西父川ト云フ、河口ヨリ數十里間小汽船ノ便アリ、鮭漁多シ

(三) 天鹽川(天鹽) || 天鹽嶽ヨリ發ス、俗ニ西母川ト云フ運漕ノ便多シ
オコツク海ニ注グモノ

常呂川(北見) || 石狩嶽ヨリ發ス
湧別川(北見) || 石狩嶽ヨリ發ス

二〇三 十州區ノ西部ニ比較上、大河ノ多ク存スル理如何
右ハ西北方ヨリ吹き來ル濕風ノ中央内地ノ高山ニ當リテ降雨ノ量ヲ多カ
ラシムルハ其一大原因ナリトス

二〇四 十州區ニ於ケル重モナル湖沼名ヲ問フ

十州區ハ頗ル湖沼ニ富ム左ニ重モナルモノヲ記ス

(北見) …… 網走湖、猿間湖

湖沼 (膽振) …… 洞爺湖、支笏湖

(釧路) …… 阿寒湖、屈斜里湖

二〇五 石狩平野ノ形勢ヲ問フ

(一) 西ハ日本海岸、北ハ上川地方ヨリ南ハ大平洋海岸ニ達スル平野ニシテ地味肥エ農業頗ル發達セリ (二) 石狩川其中部ヲ貫流シ灌溉運輸ノ便アリ (三) 小樽室蘭上川地方幌内地方ニ通ズル鐵道線ハ岩見澤ヲ中心トシテ當平野ヲ十字形ニ分割ス

二〇六 北域地方ニ於ケル地方行政法ノ大略ヲ記セ

各樞要ノ地ニハ支廳(十八支廳)ヲ置キテ其管内ヲ統治セシメ而シテ北海道

廳之レガ全部ヲ統轄ス、北海道廳ハ札幌區ニアリ

二〇七 十州區中人口一萬以上ノ都會ヲ問フ

渡島……函館區、江差 石狩……札幌區、岩見澤、旭川

後志……小樽區、岩内 釧路……釧路

根室……根室

二〇八 十州區ニ於ケル貿易港ト其景況ノ概略ヲ問フ

(一) 函館……函館灣内ニアリ、本港ハ港内水深シシテ大波ナク大船ノ碇泊

ニ便ナルヲ以テ船舶ノ出入頗ル多ク水産物、硫黄、石炭等ヲ盛ンニ

輸出ス

(二) 室蘭……噴火灣内ニアリ、本港ハ港内水深キノミナラズ風波ハ繪鞆岬

ニヨリテ遮ギラル、ヲ以テ海上常ニ穩ヤカニシテ頗ル船舶ニ便ナリ

本港ハ海路ヲ以テ函館其他ノ名港ニ通シ鐵道ヲ以テ札幌及ビ諸炭山

輸出ス

ト相通ズルヲ以テ海陸ノ運送甚ダ盛ンナリ

(三) 小樽……石狩灣ノ沿岸ニアリ、本港ハ西部海岸唯一ノ良港ニシテ樺太

浦鹽其他本邦ノ諸要港ニ定期汽船ノ往來アリ鮭鮎、石炭等ヲ盛ンニ

輸出ス

(四) 釧路……釧路河口ニアリ、本港ハ盛ンニ硫黄ヲ輸出ス

二〇九 十州區ノ交通系ヲ略記セヨ

本區ハ近年ノ開拓ニ係ルヲ以テ交通未ダ開ケズシテ不便ノ地少ナカラズ

左ニ重モナル交通系ヲ記スベシ

(一) 南岸街道——函館——↓南海岸——↓根室

(二) 北岸街道——函館——↓北海岸——↓根室

(三) 炭鑛鐵道——室蘭——↓千宮——↓追分
夕張 幾春別 岩見澤 歌志内

一小樽

(四)官有鐵道—砂川—旭川—士別—鹿越 釧路—白糠

(五)北海道鐵道—函館—本郷 然別—蘭島

(六)釧路鐵道—標茶—跡佐登

二一〇 十州區ノ氣候ヲ述略セヨ

本區ハ概シテ寒冷ノ地域ナレドモ西域地方ハ東北兩域地方ニ比スレハ暖流ノ影響ヲ受クルコト多キニヨリ稍々温暖ニシテ且ツ降雨ノ量多キヲ見ルモ冬日ハ西強風甚ダシ而ノ中央内地ハ冬期頗ル寒冷ナリ

二一一 十州區中有望ノ生業トハ何ゾ

十州區ハ本邦中殊ニ天產物ニ富メル地方ナルヲ以テ生業ノ前途甚ダ多忙ナリ左ニ十州區ノ四大生業トモ稱スベキモノヲ記ス

- (一)水産業
- (二)鑛産業
- (三)農業
- (四)林産業

二一二 十州區中最モ著名ノ產物ヲ問フ

鮭……石狩河口大津河口ハ殊ニ著ハル

鱒……日本海沿岸地方ト根室海岸地方トハ殊ニ著ハル

昆布……根室釧路十勝ノ沿岸、天鹽北見ノ沿岸殊ニ著ハル

石炭……五大炭山

硫黃……跡佐登殊ニ著ハル

砂金……利別川、枝幸殊ニ著ハル

其他豆、麥、馬鈴薯、甜菜、松柏科植物類等ノ產出アリ

二一三 千島ヲ組成スル島嶼ノ著名ナルモノヲ問フ

千島ハ總計三十二ノ島嶼ヨリ成ルモノトス今左ニ其重モナルモノヲ記サントス

千島(南千島)……國後、色丹、擇捉、得撫

(北千島)……新加、恩彌古丹、幌筵、占守

二二四 千島諸島ノ形勢ヲ問フ

(一)火山列島ナリ(二)親潮ノ影響ヲ受ケ冬期ハ酷寒ニシテ風強シ(三)住民ノ數少シ(四)沿岸ヨリ多ク海産物ヲ出タス(五)海岸概テ斷崖ニシテ良港ニ乏シク國後ノ泊港擇捉ノ紗那港等ヲ有スルノミ

二二五 千島區ノ著名ナル産物ヲ問フ

重モナル産物ヲ擧グレバ次ノ如シ

産物 (水産物)……臘虎、鯨、海豹、臘豚獸、鮭、鱒 (陸産物)……熊、硫黃

第四節 甲信越地方

二二六 甲信越地方ノ國名ト縣名トヲ問フ

甲信越地方ハ四國三縣ヨリ成ル次ノ如シ

甲斐……山梨縣(甲府市ニアリ)

甲信越地方(信濃)……長野縣(長野市ニアリ)

越後、佐渡……新潟縣(新潟市ニアリ)

二二七 甲信越地方中四周海ナキ國名ヲ問フ

甲斐、信濃ノ兩國ハ全ク山岳ヲ以テ圍マレ四周海ニ面スルナシ

二二八 甲信越地方中市政施行ノ都會ヲ問フ

甲府市(甲斐) 松本市(信濃) 長野市(信濃) 新潟市(越後)

二二九 山梨縣ノ地勢ヲ略起セヨ

四周ハ關東、赤石、富士等ノ諸山脈ヲ以テ圍マレ中央部ニ甲州平野ヲ殘シ地形恰モ摺鉢ニ似タリ而ノ當平野ハ富士川ノ上流タル笛吹、釜無ノ兩川ニヨリテ灌溉セラル

三三〇 山梨縣下ニ於ケル社寺ト古蹟トノ著名ナルモノヲ問フ

久遠寺……身延山ニアリ、日蓮宗ノ本山
天目山……武田勝頼生害ノ處

酒折宮……日本武尊ノ駐蹕シ給ヒシ處ニシテ燧囊ヲ納メ給フ
舞鶴城址……甲府市ニアリ淺野長政ノ築キシモノ
信玄城址……甲府ノ北方ニアリ

三三二 山梨縣下著名ノ産物ヲ問フ

甲斐絹(郡内地方)

葡萄(勝沼地方)

水晶(金峰山)

硯材(雨畑)

三椏(富士川ノ流域)

金(鷹森山、大金山)

甲斐八珍(柿、梨、栗、桃、林檎、石榴、銀杏、葡萄)

三三三 長野縣ノ境界ヲ問フ

長野縣ハ八縣十國ニ跨ル大國ナリ左ニ其境界ヲ記入ス

〔東……群馬縣(上野)……埼玉縣(武藏)……二

長野縣

西……山梨縣(甲斐)……静岡縣(駿河遠江)……愛知縣(參河)……四

南……岐阜縣(美濃飛彈)富山縣(越中)……三

北……新潟縣(越後)……一

三三三 長野縣ノ地勢ヲ略記セヨ

東境ニハ四阿、淺間南境ニハ赤石、西境ニハ惠那、御嶽、乘鞍、大蓮華
等ノ諸高山相聳峙シテ本縣ヲ圍繞シ山勢尙域内ニ蟠結シテ地体概シテ高
地ニ屬スト雖モ其間ニ數多ノ小平地ヲ有シ北方ハ信濃川ノ上流、南方ハ
天龍木曾兩川ノ上流ニヨリテ灌漑セラル

三三四 長野縣下六大平地ノ名稱ト其位置トヲ問フ

(一)善光寺平……長野市ノ附近

(二)佐久平……千曲川上流地

六大平地 (三)松本平……犀川ノ上流地

- (四) 諏訪平……諏訪湖ノ附近
- (五) 伊那谷……天龍川上流地
- (六) 木曾谷……木曾川上流地

二二五

長野縣下著名ノ名所古蹟ヲ問フ

川中島……千曲、犀兩川ノ合流地、上杉武田兩氏ノ古戰場
 善光寺……香煙絶ユルコトナシ
 碓氷峠……日本武尊ノ故事
 姨捨山……田毎ノ觀月
 木曾棧道寢覺床……木曾川ニアリ

二二六

長野縣下著名ノ産物ヲ問フ

生絲、真綿、蠶卵紙(諏訪、飯田兩地方) 絹織、竹細工(松本)
 上田紬、上田縞(上田) 生漆(飯田地方)

木材、塗器、檜細工、木層駒(木層地方) 更科蕎麥(犀川流域地方)
 養蠶業(縣下)

二二七

越後國ノ地勢ヲ略記セヨ

東西南ノ三方ハ山嶽重疊スレドモ信濃川、阿賀ノ川ノ流域ハ本邦屈指ノ
 廣野ニシテ所謂越後平野之レナリ當平野ヨリ産出スル米額ハ帝國第一ニ
 位スト云フ

二二八

越後沿岸ニアル良港ノ名稱ヲ問フ

- 越後六港
- (一) 新潟
 - (二) 寺泊
 - (三) 出雲崎
 - (四) 柏崎
 - (五) 直江津
 - (六) 糸貫川

二二九

新潟縣下人口一萬以上ノ都會ヲ問フ

- 都會
- (越後)……新潟、新發田、三條、長岡、直江津、高田
 - (佐渡)……相川

二二九 佐渡島ニツキ知レル處ヲ記セ

(一)本島ハ南北ノ兩部廣濶ニシテ山岳ニ富ミ、中央部ハ稍々狹クシテ平野多ク恰モ法馬ノ如シ(二)相川ハ本島第一ノ都會ニシテ無名異燒、裂織等ヲ出タス之ニ次グハ夷、小木、赤泊ニシテ何レモ越後ニ渡ルノ要津ナリ(三)本島ノ四岬角トハ糯米崎(東方)城ヶ鼻(西方)澤岬(南方)彈崎(北方)ヲ云フ(四)越後ノ野積ヨリ本島ノ徳和ニ海底電信ノ設ケアリ(五)新町ノ近傍眞野村ニ順徳天皇ノ御火葬所、眞野灣附近ニ順徳天皇ヲ奉祀スル眞野宮アリ(六)沿海ヨリハ漁利多ク佐渡鑛山ヨリハ金ノ産出多シ

二三〇 新潟縣下著名ノ産物ヲ問フ

越後縮(小千谷地方) 五泉平(五泉) 透綾織(十日市)
朽尾紬(朽尾) 木綿織(高田) 鐵器(長岡)
煙草(赤塚、頸城地方) 米(越後平野) 蛙(信濃川、阿賀ノ川)

石油(加津保澤、尾瀬著ハル)

無名異燒、金(佐渡)

海産物(佐渡)

第五節 北國地方

二三一 北國トハ何レノ地方ヲ云フカ

北陸道中若狹越前加賀能登越中ノ五國ノ總稱ナリ

二三二 北國區ノ地勢ヲ略記セヨ

東方ハ飛彈山脈、西方ハ中國山脈、南方ハ濃飛高原白山火山脈等ニ圍マレ能登ノ北部ハ能登火山脈ニ掠メラル而ノ北方一部ノミ日本海ニ面フ、河流ハ右諸山脈ヨリ發シ其流域ニアル狹長ノ平野ヲ灌溉シ何レモ日本海ニ流入ス

二二三 北國區海岸ノ有様ヲ略記セヨ

若狹ノ海岸ハ出入頗ル多シ中央部ニ小濱ノ良港アリ夫レヨリ東北方ニ北陸道中屈指ノ貿易場タル敦賀港アリ良港ニシテ船舶常ニ輻湊ス加賀ノ海岸ニ至レバ概シテ平夷ニシテ能登半島ニ至リテ又海岸ニ屈曲出入多シ東方七尾灣ニ七尾港アリ富山灣ニ伏木港アリ何レモ著名ノ貿易港ナリ夫レヨリ海岸平直ニシテ越後ノ國境ニ至レバ斷崖絶壁ニシテ親不知トシテ有名ナリ

二三四

北國區中著名ノ山岳ヲ問フ

白山(加賀)ニ飛彈ニ跨ガル北國第一ノ高山ニシテ四時白雪ヲ戴ク山中ニ數多ノ火口湖アリ

寶立山(能登)ニ國ノ東北部ニアリ能登火山脈ニ屬ス

立山(越中)ニ國ノ東南ニ聳ユル本邦屈指ノ高山ナリ、山中ニ有名ノ地獄谷アリ

大蓮華山(越中)ニ越後ノ國境ニ聳ユル高山ナリ

二三五

北國區ノ六大川トハ如何

(一) 黒部川……下流ニ日本三奇橋ノ一タル愛本橋ヲ架ス

(二) 常願寺川……立山ノ近傍ヨリ出ツ

(三) 神通川……下流ハ水深クシテ運漕ノ便アリ

(四) 射水川……飛彈ノ白川ノ下流ナリ伏木港ニ至リテ海ニ入ル

(以上ヲ越中ノ四大川ト云フ)

(五) 手取川……白山ヨリ發ス

(六) 九頭龍川……日野足羽ノ二川ヲ合ハセ三國港ニ至リテ海ニ入ル

二三六

北國區ニ於ケル縣名ト其所在地トヲ問フ

北國區ニ三縣アリ次ノ如シ

〔福井縣……越前福井市ニアリ

縣廳名ノ石川縣……加賀金澤市ニアリ

富山縣……越中富山市ニアリ

二三七 北國區中人口一萬以上ノ都會ヲ問フ

(越前)……三國、福井、武生、敦賀

(加賀)……金澤、小松

(能登)……輪島、七尾

(越中)……富山、魚津、高岡、新湊、伏木

二三八 北國區ノ四大灣トハ何々カ

四大灣ノ名稱位置次ノ如シ

(一)若狹灣……若狹、武生崎ト常神崎トニ擁セラレ

(二)敦賀灣……越前、立石岬ト松ヶ崎全上

(三)七尾灣……能登、能登ノ東方ニアル大灣

四大灣

(四)富山灣……越中、越中ノ北方ニアル大灣

二三九 北國區ニ於ケル貿易場ノ名稱ヲ問フ

(一)敦賀(越前) (二)七尾(能登) (三)伏木(越中)

二四〇 北國區ニ於ケル著名ノ港津ヲ問フ

貿易港ヲ除キ名高キ要港次ノ如シ

(一)小濱港(若狹) (二)三國港(越前) (三)金石港(加賀)

二四一 北國區ニ於ケル著名ノ鑛泉場ヲ問フ

越前……芦原

加賀……山中、山代、粟津、市ノ瀬、深谷、湯涌

能登……新宮、寺家、和倉

越中……黒薙、釣鐘、有峰、松平

二四二 北國區中史上著名ノ古戰場ヲ問フ

金ヶ崎(越前) 敦賀ノ東北海岸、新田義顯戰死ノ場所

篠原(加賀) 大聖寺ノ北方齋藤實盛戰死ノ場所

礪波山(越中) 加賀トノ境、木曾義仲平軍ヲ破リシ處

二四三 北國區ノ氣候ヲ略記セヨ

前ハ日本海ヲ隔テ、大陸ニ對シ後ハ諸山脈ヲ以テ圍マレ、且ツ對馬海流ノ影響ヲ受クルヲ以テ夏日ハ氣候稍々温暖ニシテ降雨ノ量少ナシト雖ドモ冬日ハ西北風烈シク加フルニ雨雪ノ量頗ル多シ就中加賀能登ヲ以テ其最タルモノトス

二四四 北國區ノ交通系ヲ略述セヨ

左ニ重モナルモノヲ記ス

北陸街道……北陸線ニ沿フ街道

北陸線……富山↓高岡↓津幡↓福井↓敦賀↓米原

中越線……佚木↓高岡↓城端

七尾線……津幡↓七尾

二四五 北國中著名ノ產物ヲ問フ

富山縣

越中米(神通射水ノ流域地方)

石炭(五箇山中)

藥劑(富山)

鐵器、漆器(高岡)

生絲 絹織(城端)

水產物(魚津、氷見)

石川縣

加賀絹(小松、大聖寺)

九谷燒(九谷、山代、大聖寺小松)

輪島塗(輪島)

能登馬(能登島)

象眼細工、漆器、銅器(金澤)

製鹽(能登沿岸地方)

福井縣

若狹塗(小濱)

鯛、鯖(若狹灣)

羽二重、絹手巾、奉書紙(福井)

煙草(大野、勝山地方)

烏子紙(武生) 銀、銅(大野地方)

雲丹(菅生)

第六節 中部地方

二四六 中部地方ノ國名ヲ問フ

中部地方

(東海道)……伊賀、伊勢、志摩、尾張、參河、遠江、駿河伊豆
(東山道)……近江、美濃、飛彈

二四七 中部地方中四周海ニ瀕セザル國名ヲ問フ

中部地方中四周海ニ瀕セザル國四アリ伊賀、近江、美濃、飛彈則チ之レナ

二四八 中部區ニ於ケル縣名ト其所在地トヲ問フ

縣廳名 滋賀縣……近江大津市ニアリ 岐阜縣……美濃岐阜市ニアリ
三重縣……伊勢津市ニアリ 愛知縣……尾張名古屋市ニアリ
靜岡縣……駿河靜岡市ニアリ

二四九 中部區中人口一萬以上ノ都會ヲ問フ

都會
(伊賀)……上野
(伊勢)……宇治山田、松阪、津、四日市、桑名
(尾張)……一ノ宮、津島、名古屋、熱田
(參河)……岡崎、豊橋
(遠江)……濱松
(駿河)……靜岡、沼津
(近江)……大津、彦根
(美濃)……大垣、岐阜

一(飛騨)……高山

二五〇 中部區ノ四大川トハ何々カ

(一)木曾川(尾張)……信濃ノ木曾山中ヨリ發シ伊勢海ニ注グ

(二)天龍川(遠江)……信濃ノ諏訪湖ヨリ發シ遠江洋ニ注グ

(三)大井川(遠江)……駿河ノ白嶺ヨリ發シ駿河灣ニ注グ

(四)富士川(駿河)……甲斐ノ北境ヨリ發シ駿河灣ニ注グ本邦三急流ノ一ナ

二五一 駿河灣ニ注グ河流ノ急ナル理如何

其發源地高クシテ夫レヨリ地勢斜メニ傾下スルニ基ツクモノニシテ國名ハ則チ右ニ起因スルモノナリト云フ

二五二 參河三大川ノ名稱ヲ云フ

豐川—國東部ヲ流レ渥美灣ニ注グ

矢作川—太平洋川—國ノ西部ヲ流レ共ニ合シテ知多灣ニ注グ

二五三 中部地方ニ於ケル貿易場ト著名ノ港津トヲ問フ

左ニ表示ス

港津 (貿易場)……四日市(伊勢) 武豐(尾張) 清水(駿河)

(著名港)……桑名(伊勢) 鳥羽(志摩) 下田(伊豆)

二五四 伊豆半島ニ就キ知ル處ヲ記セ

- (一)大平洋ニ斗出シ相摸灣ト駿河灣トノ境ヲナス
- (二)富士帶火山脈ニ屬シ山巒到ル處ニ重疊シ土地礫确ナリ
- (三)鑛泉ニ富ミ熱海修善寺ハ其名遠ク聞ユ
- (四)狩野川ニ沿フテ史上ニ名高キ場處多シ
- (五)國ノ中央ニ聳ユル天城山ヨリ良材良石ヲ出ス
- (五)東南端ノ下田港ハ本區屈指ノ良港ニシテ近海ハ魚類海藻類ニ富ム

二五五 狩野川流域地ニアル史上著名ノ場處ヲ問フ

北條……北條氏出身地

韭山……後北條氏ノ起リシ地

蛭ヶ小島……源頼朝ノ流サレシ地

修善寺……範頼、頼家ノ幽サレシ地

二五六 駿遠兩州ニ於ケル史上著名ノ場處ヲ問フ

富士川……源頼朝ノ平維盛ヲ走ラセシ處

裾野……曾我兄弟ノ復讐ヲ遂ゲシ處

興津……清見ノ關所アリシ處ニシテ現時清見寺アリ

久能山……徳川家康初葬ノ地ニシテ久能神社アリ

焼津……草薙ノ劍ニツキ名高シ

三方原……徳川家康ノ武田信玄ト交戦セシ處

二五七 駿河灣ニツキ知ル處ヲ記セ

(一)伊豆ノ石廟崎ト遠江ノ御前崎トノ間ヨリ北部ニ入り込ム大灣ナリ(二)沿

岸ニ田子浦、三保松原、清見潟勝地アリ(三)駿、遠兩州ノ産物ヲ輸出スルニ忙ハシキ清水ノ貿易場アリ(四)急流ヲ以テ名高キ富士、安倍、大井ノ三大川之レニ注グ(五)沿岸ニハ保養地トシテ聞ユル沼津町、鯛ノ名産地タル興津アリ

二五八 伊勢灣ニ就キ知ル處ヲ記セ

(一)主トシテ伊勢尾張ノ兩國ヨリ成リ志摩、渥美ノ兩半島其口ヲ擁ス(二)夫婦岩ヲ以テ名高キ二見浦ハ宮川口ノ東南海上ニアリ(三)四日市貿易港、熱田、桑名、津、鳥羽等ノ良港ヲ有ス(四)木曾、橿田、宮等ノ諸川之レニ注グ(五)伊勢蝦、時雨蛤、白魚等ハ本海ノ名産ナリ

二五九 伊勢參河ノ兩灣沿岸地ニ於ケル鐵道系ヲ記セ

東海道線……豐橋——岡崎——大府——熱田——名古屋——岐阜……
武豐源……大府——龜崎——半田——武豐

關西線……名古屋→桑名→四日市→龜山→津
參宮線……津(市)→松阪→宇治山田

二六〇 愛知縣下ニ於ケル有名ノ古戰場ヲ問フ

長久手……徳川家康ノ、豊臣秀吉ノ軍ヲ破リシ處
小牧山……徳川家康ノ豊臣秀吉ト對陣セシ處
長 篠……織田信長ト武田勝頼ト交戦セシ處
桶狹間……織田信長ト今川義元ト交戦セシ處
鳶 巢……酒井忠次ト武田武頼ト交戦セシ處
蝦 江……織田信雄ト瀧川一益ト交戦セル處

二六一 琵琶湖及其湖畔地ノ形勢ヲ略記セヨ

(一)琵琶湖ハ周回七十余里本邦第一ノ大湖ニシテ其狀形恰モ琵琶ニ似タ
リ。竹生、多景、沖、奥ノ諸島湖中ニ散在ス。湖上ニハ汽船ノ便アリテ

大津、長濱、鹽津、今津等ノ間ヲ絶エズ往來ス。源五郎鮒ハ湖ノ名産ナ
リ。野州、仁保、愛知、姉等縣下ノ河流ハ悉トシ湖中ニ入り其水流レテ
瀬田、宇治、淀ノ三川ヲ經テ大坂灣ニ流入ス

(二)湖畔ハ大概肥沃ノ平野ニシテ近江米ノ產地ナリ。東海道線ハ岐阜ヨリ
來リ米原ニテ北陸線、彦根ニテ近江線、草津ニテ關西線ニ關聯シ進ンデ
大津ヲ經、山城ニ向フ。湖畔ニ延曆寺、園城山、粟津原、逢阪山、近江
八景、安土、姉川、賤ヶ岳等ノ名所舊蹟及ビ大津、草津、八幡、彦根、
長濱等ノ都邑アリ

二六二 岐阜縣ノ地勢ト氣候トヲ問フ

縣ノ南方ハ平原相連ナリ尾張ト共ニ尾濃平野ヲ形成シ木曾、長良、揖斐
等ノ河流ニ灌溉セラレ時々洪水ノ害ヲ受クルコトアルモ北境ハ山岳重疊
シテ濃飛高原ヲ成シ随ツテ氣候甚ダ寒ク冬時ハ積雪丈餘ニ及ビ白川郷ノ

如キハ梅櫻殆ソド同時ニ開花スト云フ

二六三 愛知縣下著名ノ産物ヲ問フ

藍、麥(木層流域地) 煙草(尾張上村地方) 蘿蔔(尾張春日井地方)

木綿(參河碧海及幡豆地方) 絞織(尾張、有松、鳴海) 木材(參河、加茂山中)

鯖(參河灣) 酒(尾張ノ龜崎、半田) 酢、醬油(半田)

砥石(參河ノ名倉) 瀬戸燒(尾張ノ瀬戸、赤津) 常滑燒(尾張ノ常滑)

七寶燒、扇(名古屋)

第七節 近畿地方

二六四 近畿トハ何レノ地方ヲ云フカ

畿 内……山城、大和、河内、和泉、攝津

近畿地方 山陰道……丹波、丹後、但馬

山陽道……播磨

南海道……紀伊ノ大部、淡路

二六五 近畿地方中四周海ニ面セザル國名ヲ問フ

近畿地方中四周海ニ面セザル國名四アリ即チ丹波、山城、河内、和泉ヨ
レナリ

二六六 近畿地方ノ地勢ヲ略記セヨ

中國、鈴鹿、紀伊等ノ諸山脈東南北ノ三面ヲ繞グリテ山岳相連互スレド
モ大坂灣附近地ハ所謂畿内平野ニシテ淀川、大和川等ニ灌漑セラレ地肥
エ住民繁ク實ニ本邦中ノ樞要地ナリトス

二六七 近畿地方ノ海岸ノ概況ヲ問フ

(一) 日本海ニ面スル沿岸地ニハ宮津灣アリ灣内ニ舞鶴軍港、宮津港及ビ三
景地ノ一タル天橋立アリ之レヨリ西方沿岸地ニハ良港良灣ニ缺ケリ(二) 太

平洋ニ面スル沿岸地ハ頗ル變化多ク紀伊南端ニ潮岬西方ニ比井岬アリ夫レヨリ北方ニ和歌浦、大坂灣アリ大坂灣内ニハ大坂、神戸、堺等ノ良港アリテ運漕ノ便本邦ニ冠タリ

二六八

近畿地方ノ著名川ト其流域地ヨリ出ツル産物トナ問フ

(一)熊野川……大和↓十津川↓熊野川トナリ熊野海ニ入ル、流域地方

ヨリ良材ヲ出タス

(二)有田川……高野山ヨリ發シ西流シテ茅渟海ニ入ル、流域地ハ紀州蜜柑

ノ産地ナリ

(三)紀ノ川……大臺原山↓吉野川↓紀ノ川トナリ和歌浦ニ入ル、流域

地ヨリ多額ノ米穀ヲ産出ス

(四)大和川……大和ヨリ發シ河内ヲ貫流シテ大坂灣ニ入ル、流域地ハ茶、

綿、米穀ノ産地ナリ

(五)淀川……琵琶湖↓勢多川↓宇治川↓木津川↓淀川トナリ大

桂川

坂灣ニ入ル流レ緩ナルヲ以テ頗ル運漕ノ便アリ、流域地ハ

良好ノ農産地ニシテ米穀、茶、綿等ヲ産出ス

(六)加古、市、揖保、千種……播磨ノ四川ト稱セラレ何レモ播磨海ニ入ル、

流域地ハ播磨米ノ産地ナリ

(七)由良川……丹波ヨリ發シ宮津港ニ注グ、流域地ハ養蠶盛ンナリ

二六九

近畿地方ニ於ケル開港場ト其概況トナ問フ

大坂港(攝津)……大坂灣ニ臨ミ海陸ノ便甚タ多ク灣内ニハ船舶常ニ幅湊シ

實ニ本邦一ノ商業地ナリトス、本港ハ綿絲、綿布、燐寸

等ヲ海外ニ輸出シ砂糖、大豆、綿等ヲ海外ヨリ輸入ス

神戸港(攝津)……貿易ノ盛ナルコト大坂ニ亞ギ船舶ノ出入甚タ繁シ、本

港ハ米、茶、燐寸、銅等ヲ盛ニ海外ニ輸出シ綿、綿絲、

砂糖等ヲ海外ヨリ輸入ス

宮津港(丹後) 宮津灣ニ臨メル良港ニシテ内國ノ諸要港ト絶エズ汽船ノ往來アリ

二七〇 淡路島ニ就キ知ル處ヲ記セ

(一)本島ハ瀬戸内海ノ口ニアリテ紀伊、明石、鳴門ノ三海峡ヲナス(二)岩屋洲本、福良、由良(砲臺ヲ設ケ要塞砲兵ヲ設ク)本島中ノ名都ナリ(三)中央ニ先山アリ山上ノ眺望可ナルヲ以テ著ハル(四)島中ニ淳仁天皇ノ御陵、官幣大社伊弉諾神社アリ(五)淡路燒ハ島ノ名産ナリ

二七一 近畿區ノ府縣名ト其所在地トヲ問フ

近畿區ニ二府三縣アリ次ノ如シ

京都府……山城京都市ニアリ

大坂府……攝津大坂市ニアリ

府縣名 奈良縣……大和奈良市ニアリ

和歌山縣……紀伊和歌山市ニアリ

兵庫縣……攝津神戸市ニアリ

二七二 近畿區ニ於ケル市政施行ノ都會ヲ問フ

近畿區ニ市政施行ノ都會七ツアリ次ノ如シ

京都市(山城) 奈良市(大和) 堺市(和泉)

和歌山市(紀伊) 大坂市(攝津) 神戸市(攝津)

姫路市(播磨)

二七三 京都府下ニ於ケル史上著名ノ場處ヲ問フ

鞍馬山……源義經ノ武藝ヲ修メシ所ナリト云フ

比叡山……延曆寺此山ニアリ元龜中織田信長ノ僧徒ヲ攻メシ處

桃山……豊太閤ノ城址アリ

笠置山……後醍醐天皇ノ行所アリシ處

宇治川……佐々木梶原兩氏ノ先渡ヲ争ヒシ川

本能寺……織田信長戰死セシ處

平等院……源賴政戰死ノ場處

金閣寺……足利義滿退隱ノ場處

銀閣寺……足利義政退隱ノ場處

龜岡……明智光秀ノ城址アリ

京都……東京ニ遷都サレ給ヘル前七十二代ノ間帝都タリシ地

二七四 奈良縣下ニ舊蹟ノ多ク存スル理如何

(一)神武天皇以下數十代ノ帝都タリシコト

(二)奈良朝七代ノ帝都タリシコト

二七五 奈良縣下ニ於ケル史上著名ノ場處ヲ問フ

吉野山……後醍醐天皇御陵、如意輪堂其他多ノ史蹟アリ

國見山……神武天皇ノ國勢ヲ御覽シ給ヒシ處

多武峰……中大兄皇子ノ鎌足公ト登山シ給ヒシ處

奈良大佛……聖武天皇ノ建立ニシテ其當時ニ於ケル佛教ノ有様豫想セラレ

吉野……南朝四代間ノ行在所ノアリシ處

橿原宮址……神武天皇ノ御即位ナシ給ヘシ處

五條……天誅組ノ兵ヲ擧ゲシ處

賀名生……後村上天皇ノ行在所アリシ處

二七六 大坂府下ニ於ケル史上著名ノ場處ヲ問フ

金剛山……西腹ニ千早城址、西麓ニ赤坂城址アリ

志貴山……正成ノ母此山ニ祈リテ正成ヲ生ミシト云フ

四條畷……楠正行戰死ノ場處

阿部野……北畠顯家ノ戰死セシ處

茶臼山……大阪役ノ際徳川家康ノ陣セシ處

堺城址……大内義弘ノ足利義滿ニ攻殺サレシ處

真田山……真田幸村戰死ノ場處

高津宮址……仁徳天皇ノ民竈ノ有様ヲ御覽シ給ヘシ宮

大坂……仁徳天皇ノ都サレ給ヘシコト、徳川家康ノ鐘銘事件等其他多

クノ史蹟アリ

二七七 近畿地方ノ鐵道系ヲ略記セヨ

東海道線……大津↓京都↓大坂↓神戸

山陽線……神戸↓姫路↓赤間關

京都線……京都↓園部

阪鶴線……梅田↓神崎
尼ヶ崎
福知山

西成線……梅田↓安治川口

關西線……上野↓加茂
奈良↓柏原↓天王寺↓湊町
四條畷↓網島

大阪線……湊町↓天王寺
梅田↓奈良
王子↓高田↓櫻井

南海線……難波↓堺↓和歌山

奈良線……京都↓奈良……櫻井

南和線……高田↓五條

紀和線……五條↓和歌山

河南線……柏原↓富田林

高野線……沙見橋↓大小路↓長野

播但線……飾磨↓姫路↓生野

二七八 近畿區中著名ノ產物ヲ問フ
京都府

西陣織、友禪染、清水燒、粟田燒、京塗、團扇、扇子(京都)
 伏見人形(伏見) 茶(宇治) 生絲(龜岡)
 丹波表(園部) 丹後緇峰山 鮭、鱒(海岸地方)
 松茸(稻荷山)

大坂府

綿、米、(畿内平野) 綴通、鐵器(堺) 煉瓦、綿絲(岸和田地方)
 酒、炭(池田) 麥酒(吹田) 寒天(三島地方)
 綿布、綿絲、紙、燐寸、金屬器、玻璃器、セメント(大坂市)
 奈良縣

奈良晒、奈良塗、奈良墨、奈良漬、奈良人形(奈良)
 綿、茶、米(大和川流域) 吉野葛、吉野紙(吉野地方)
 良材(吉野山)

和歌山縣

蜜柑(有田川流域地) フラチル(和歌山) 鯨(紀伊ノ東海)
 醬油(湯淺) 良材(熊野、高野地方) 石炭(牟婁地方)
 豆腐、半紙(高野地方)

兵庫縣

酒(灘、伊丹地方) 花崗岩(御影村) 姫路革(姫路)
 竹細工(有馬) 明石縮(明石) 銀(生野)
 醬油(龍野) 鹽(赤穂) 播磨米(四川ノ流域地)
 牛馬(村岡地方) 出石燒(出石) 柳行李(豊岡)
 淡路燒(淡路)

第八節 中國地方

二七九 中國トハ何レノ地方ヲ問フカ

中國トハ山陰山陽兩道ノ大部ニシテ次ノ十二國ヲ含ム

中國地方

山陰道……美作、備前、備中、備後、安藝、周防、長門
山陽道……因幡、伯耆、出雲、石見、隱岐、

二八〇 中國地方中四周海ニ面セザル國名ヲ問フ

中國地方中四周海ニ面セザルハ美作一國ニシテ因幡、伯耆、播磨、備前
備中ノ五國ニ圍繞セラレ

二八一 中國區中南北兩部ノ地勢ヲ比較セヨ

中國地方ヲ南部(山陽道ニ屬スル部ト長門ノ北部、以下倣之)ト北部(山
陰道ニ屬スル部、但シ長門ノ北部ヲ除ク以下倣之)トニ分チテ問ニ答フ
ルコト次ノ如シ

北・部

南・部

南方ヨリ北方ニ傾斜シ且ツ高山多シ

温泉鑛山ニ富ム

平野少ナシ

河ノ大ナルモノ少ナクシテ湖沼多シ

海岸ノ屈折少ナシ

二八二 中國區南北兩部ノ海岸ヲ比較セヨ

南北兩部ノ海岸ヲ左ニ略記シ其比較ヲ示ス

北・部

南・部

海岸線短シ

良港少ナシ

半島少ナシ

北方ヨリ南方ニ傾斜シ且ツ高山
少シ

温泉、鑛山少ナシ

平野多シ

河ヤ、大ニシテ海沼少ナシ

海岸ノ海折多シ

海岸線長シ

良港多シ

半島多シ

二八三 防長三關ノ名稱ト其位置トヲ問フ

上ノ關……周防上ノ關島ノ東岸
中ノ關……周防三田尻ノ西南岸
下ノ關……長門ノ西南岸

二八四 瀬戸内海ニ於ケル灘ト其位置トヲ問フ

播磨灘……播磨ノ沖

水島灘……備中ノ海

備後灘……備後ノ海

燧灘……伊豫今治ノ沖

周防灘……周防ノ海

伊豫灘……伊豫佐田岬ノ北方

二八五 中國區ノ重モナル河流ヲ問フ

日本海ニ注グモノ

千代川(因幡)……那岐山ヨリ發シ北流シテ海ニ入ル鳥取市ハ其河畔ニアリ

日野川(伯耆)……國ノ西境ヨリ發シ夜見濱ニ至リテ海ニ入ル

簸ノ川(出雲)……出雲南部ノ水ヲ集メ宍道湖ニ注グ、上流地ニ素盞鳴尊ノ
大蛇ヲ殺セシ地アリ

江ノ川(石見)……備後ヨリ發シ數多ノ灣流ヲナシ海ニ入ル、一名ヲ石見川

ト稱シ中國地方第一ノ大河ナリ

瀬戸内海ニ注グモノ

東大川(備前)……美作ヨリ發シ兒島灣ニ入ル、一名ヲ吉井川ト云フ

西大川(備後)……美作ヨリ發シ兒島灣ニ入ル、一名ヲ旭川ト云フ

河邊川(備中)……國ノ北境ヨリ來リ海ニ注グ

太田川(安藝)……國ノ西北ヨリ來リ廣島灣ニ入ル廣島市ハ其河畔ニアリ

岩國川(周防)……下流ニ三奇橋ノ一ナル錦帶橋ヲ架ス

二八六 中國區ニ於ケル縣名ト其所在地トヲ問フ
中國區ニ五縣アリ左ノ如シ

- 岡山縣……備前ノ岡山市ニアリ
- 南部 廣島縣……安藝ノ廣島市ニアリ
- 山口縣……周防ノ山口町ニアリ
- 北部 島根縣……因幡ノ鳥取市ニアリ
- 鳥取縣……出雲ノ松江市ニアリ

二八七 中國區中史上著名ノ場處ヲ問フ

- 船上山……名和長年ノ勤王旗ヲ舉ゲシ處
- 船坂峠……兒島高德ノ車駕ヲ要セントセシ處
- 院ノ庄……兒島高德ノ櫻樹ニ題セシ處
- 高松……豐臣秀吉ノ水攻セシ處

壇ノ浦……平氏滅亡セシ處
隱岐島……島後ニ後醍醐天皇ノ舊蹟地アリ、中ノ島ニ後鳥羽上皇ノ舊蹟地アリ

二八八 中國區南北兩部ニ於ケル生業發達ノ有様ヲ比較セヨ

- 南部
 - 左ニ其大略ヲ記スベシ
 - 海陸ノ交通共ニ便ナリ
 - 農産地域大ナリ
 - 生産ノ原料多シ
 - 生業發達ス
- 北部
 - 海陸ノ交通不便ナリ
 - 農産地域狭少ナリ
 - 生産ノ原料少ナシ
 - 生業不發達ナリ

二八九 中國區ニ於ケル南北兩部ノ氣候ヲ比較セヨ
左ニ其大略ヲ記スベシ

南 部

- (一) 冬期温暖ナリ
- (二) 強風吹カズ穩カナリ
- (三) 降雨降雪ノ量少クシテ製鹽ニ適ス

北 部

- (一) 冬期ハ寒氣強シ
- (二) 強風多シ
- (三) 降雨降雪ノ量多クシテ製鹽ニ適セス

二九〇 中國區中市政施行ノ都會ト其市街ノ概況トヲ問フ

- 岡山市(備前)……(一)西大川ニ臨ミ水陸ノ便甚ダ宜シク中國第二ノ都會ニ位ス高等學校醫學專門學校等ノ設置アリ(二)後樂園ハ水戸偕樂園、岡山兼六園ト共ニ日本三公園ト稱セラル(三)山陽線此處ヨリ分岐シテ津山ニ通ズ(四)商業盛大ニシテ紡績、綿絲、花莫等ヲ産出ス
- 廣島市(安藝)……(一)太田川ノ三角洲上ニ位シ南ニ宇品ノ良港ヲ控フルノ

ミナラズ海陸ノ便大ニ開ケ交通至便ナルヲ以テ市街繁盛ナ極メ實ニ中國第一ノ都會タリ(二)日清戰爭ノ際大本營ヲ置カレシ地ニシテ第五師團、控訴院等ノ設置アリ

(三) 線綿、傘ハ市ノ名産ナリ

赤間關市(長門)……(一)瀬戸内海ノ咽喉ヲ扼シ其港ハ渡航船ノ宿泊所ニシテ物貨ノ集散頗ル繁ク本邦屈指ノ貿易場タリ當時盛ニ石炭、米穀ヲ輸出ス(二)門司ト相對スル處ニ砲臺ヲ設置ス(三)馬關條約ノ締結セシニ處ニシテ史上ニ有名ナリ(四)煙草、硯ハ市ノ名産ナリ

松江市(出雲)……宍道湖ノ東岸ニアリテ汽船ノ便ヲ有ス

鳥取市(因幡)……千代川ノ下流地ニアリ陸路ノ便大ニ開ケ市街繁華ナリ

二九一 隱岐島ニツキ知ル處ヲ記セ

(一)能登火山脈ニ當ル火山島ニシテ島前(西島、中ノ島、知夫里島ノ總稱)
島後ノ群島ヨリ成ル(二)本島ハ地質耕作ニ適セズ住民ハ多ク漁業ヲ事トス
(三)島後ノ南東岸ニアル西郷港ハ島中ノ良港ナリ(四)中ノ島ニ後鳥羽上皇ノ
宮趾、知夫里島ニ後醍醐天皇ノ宮趾アリ(五)鮑、鰯等ノ海産物及ビ木材ハ
本島ノ産物ナリ

二九二 中國區中著名ノ産物ヲ問フ

岡山縣

備前燒(伊部)

及物類(長船)

花莫蔴、線絲(岡山)

雲齋織(津山)

鹽(味野地方著ハル)

蠟石(三石)

米(吉井川旭川流域地)

廣島縣

備後表(沼隅地方)

麻(吉田地方)

生絲、綿布(福山)

保命酒(鞆)

鹽(海岸地方)

牡蠣(廣島灣)

山口縣

鹽(西岸地方殊ニ三田尻)

紙(岩國地方)

萩燒、夏橙(萩)

鳥取縣

米(縣下ノ平野)

材木(八頭地方)

砂鐵(日野郡)

牛(大山ノ北麓地方)

白珊瑚(浦留)

木綿飛白(倉吉)

島根縣

銀(大森)

陶器(長濱)

人參(大根島)

鱸(宍道湖)

海苔(十六島)

第九節 四國地方

二九三 四國トハ何レノ國々ヲ云フカ
南海道中阿波、讃岐、伊豫、土佐ノ四國ヲ云フ

二九四 四國區ノ地勢ヲ略記セヨ

四國山脈東西ニ連亘シテ四ヶ國ノ境界ヲナシ中央部ヨリ次第ニ四周ノ海岸ニ向フテ傾斜シ隨ツテ河流ハ四方ニ流ル而シテ河邊ト沿岸トニ多クノ平野ヲ存セリ

二九五 四國區中著名ノ河流ト其流域地ノ産物トヲ問フ

吉野川(阿波)……伊豫土佐ノ兩國ヨリ發シテ東流シ德島ニ至リテ海ニ入ル流域地ハ概チ肥沃ニシテ農産物ニ富ミ殊ニ藍ヲ産スルコト甚多シ

肱川(伊豫)……國ノ西部地方ノ水ヲ集メ屈曲灣流シテ伊豫灘ニ入ル、流域ハ主要ノ農産地ナリトス

仁淀川(土佐)……伊豫ニ發シ東流シテ土佐灣ニ入ル、流域地ハ紙、砂糖ノ製造盛シナリ

二九六 四國區ノ縣名ト其所在地トヲ問フ

四國區ニ四縣ヲ置ク乃チ次ノ如シ

縣名 德島縣……阿波德島市ニアリ 香川縣……讃岐高松市ニアリ
愛媛縣……阿波德島市ニアリ 高知縣……土佐高知市ニアリ

二九七 四國區中市政施行地ト其市街ノ概況トヲ問フ

德島市(阿波)……(一)吉野河口ニアリ四國第一ノ大都ニシテ吉野川流域地ノ物貨ミナ此都ニ集マルヲ以テ商工業頗ル盛シナリ(二)德島線此處ヨリ起リテ吉野川ヲ沿フヲ西走ス(三)絨織ハ市ノ名産ナリ

高松市(讃岐)……(一)瀬戸内海ニ臨ミ汽船ノ出入常ニ絶エズ(二)鐵道ノ便ア

丸龜市(讚岐)……高松ノ西ニアリ鐵道ニヨリテ琴平ト相通シ市街繁盛ナリ

松山市(伊豫)……(一)道後平野ニ位シ伊豫鐵道ニテ古來ヨリ名高キ道後ノ

温泉場、漁業盛ナル三津濱及び郡中町等ニ通ズルヲ以テ市街益々盛大ニ赴ム(二)伊豫縞、素麵ハ市ノ名産ナリ

高知市(土佐)……(一)鏡川ニ臨ミ吸江ニヨリテ浦戸港ニ通ズ(二)水陸ノ便アリ且ツ縣下貨物ノ集散地タルヲ以テ市街頗ル盛ナル

(三)半紙、節ハ市ノ名産ナリ

二九八 四國區ノ著名港ト其位置トヲ問フ

(阿波……撫養(國ノ東北端) 小松島(國ノ東岸ノ中部) 徳島

著名港

讚岐……多度津(丸龜ノ西方) 高松、丸龜

伊豫……今治(伊豫灣ノ西岸) 三津濱(松山ノ西南)

八幡(宇和島灣頭)

土佐……須崎(土佐灣ノ西岸) 浦戸(土佐灣頭)

二九九 四國南北兩部ノ氣候ヲ比較セヨ

四國山脈ヲ以テ四國區ヲ南北兩部ニ分チ其氣候ヲ比較スルコト次ノ如シ

南 部

海流ノ影響ヲ受ケテ温暖ナリ

降雨ノ量多シ製鹽適セズ

北 部

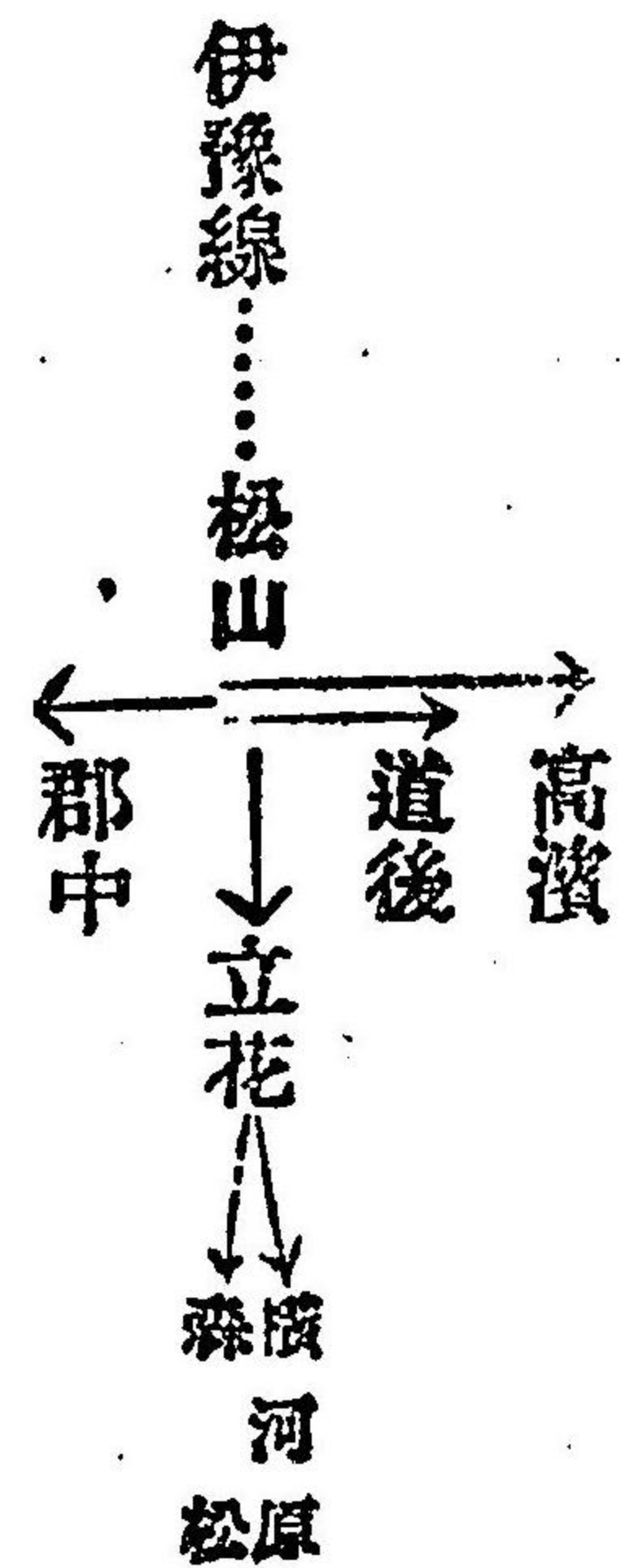
海流ノ影響ヲ受ズ温度ヤ、低シ

降雨ノ量少ナシ製鹽ニ適ス

三〇〇 四國區ノ鐵道線ヲ略記セヨ

徳島線……徳島→船戸

讚岐線……高松→丸龜→多度津→琴平



三〇一 四國中史上著名ノ場處ヲ問フ

- 劔山(阿波)……安徳天皇ノ御劔ヲ祀ル
- 池ノ谷(全上)……土御門天皇ノ御火葬所
- 祖谷山(全上)……平家隱匿ノ地ナリト云フ
- 屋島(讃岐)……源平ノ古戰場
- 白峰(全上)……崇徳上皇ノ御陵アリ
- 岡豊(土佐)……長曾我部氏ノ起リシ地
- 國比佐(全上)……紀貫之ノ居リシ所

三〇二 四國區著名ノ産物ヲ問フ

著名産物

- 阿波……藍、煙草、茶、砂糖、鹽、阿波縮
- 讃岐……米麥、砂糖、鹽、大豆、保多織
- 伊豫……銅、アンチモニ、砂糖、木綿、松山綿
- 土佐……樟腦、節、珊瑚、鯨、茶、半紙

第十節 西海地方

三〇三 西海トハ何レノ國々ヲ云フカ

西海地方トハ筑前、筑後、豊前、豊後、肥前、肥後、日向、大隅、薩摩、壹岐、對馬、琉球十二國ノ總稱ナリ(而シテ本書ハ西海地方ヲ九州琉球ノ二區ニ分チテ之レヲ記述ス)

三〇四 西海地方ノ縣名ト其所在地トヲ問フ

西海地方ニ八縣ヲ置ク次ノ如シ

- 大分縣……豊後大分町
- 福岡縣……筑前福岡市
- 佐賀縣……肥前佐賀市
- 長崎縣……肥前長崎市
- 熊本縣……肥後熊本市
- 宮崎縣……日向宮崎町
- 鹿兒島縣……薩摩鹿兒島市

九州區

縣名

琉球區(沖繩縣)……沖繩島那霸區

三〇五 九州區ノ地勢ヲ略記セヨ

阿蘇火山脈、霧島帶火山脈及ヒ九州南北兩部山脈相連亘シテ地形ヲ形成シ河流ハ四方ニ分流シ其流域地ニ數多ノ平野ヲ存ス筑紫肥後兩平野ハ其大ナルモノトス而シテ海岸ハ西部ニ變化多ク隨ツテ良港良灣ニ富メルヲ見ル

三〇六 九州區ノ著名川ト其流域地ノ產物トヲ問フ

大野川(豊後)……肥後ノ境ニ發シ北流シテ大分灣ニ入ル、流域地ハ豊後

主要ノ米產地ナリ

遠賀川(筑前)……豊前ニ發シ北流シテ響灘ニ注グ、流域地ヨリ石炭及ヒ

多クノ工產物ヲ出ス

筑後川(筑後)……豊後ト肥後トヨリ發シ筑紫平野ヲ灌溉シテ筑紫洋ニ入

ル、流域地ハ筑紫米ノ產地ナリ

球磨川(肥後)……國ノ南部地方ニ發シ肥後平野ヲ灌溉シ八代灣ニ注グ本

邦三急流ノ一ナリ、流域地ヨリ產出スル米穀、煙草少

ナカラズ

川内川(薩摩)……日向ヨリ來リ西流シテ海ニ入ル九州區第一ノ長流ナリ

流域地ハ主要ノ農產地ノミナラズ牧畜業盛ンナリ

大淀川(日向)……國ノ西南境ニ發シ東流シテ海ニ入ル、流域地ヨリ多額

ノ米穀ヲ出タス

三〇七 長崎縣下ノ著名島ト其形勢トヲ問フ

高島……長崎ノ西南海上ニアリ、多額ノ石炭ヲ産出スルヲ以テ名高シ
平戸島……松浦半島ノ西海上ニアリ其平戸港ハ往時外國ト互市ヲ開キシ
處ナリ、平戸燒ハ島ノ名産ナリ

五島……(一)宇久、中通、奈留、久賀、福江ノ總稱ニシテ肥前ノ西海上
ニアリ(二)沿岸漁利多ク殊ニ五島鯨鯨ノ漁世ニ聞ユ

壹岐……(一)肥前ノ北海上ニアリ島内ハ丘陵相連ナルモ概シテ地味肥沃
ニシテ大豆ノ産多ク且ツ沿岸ハ漁利豐カナリ(二)郷ノ浦、勝本

ハ島ノ良港ニシテ勝浦ニ島廳ヲ置ク

對馬……(一)壹岐ノ西北海上ニアリテ上島下島ノ兩島ヨリ成ル島内ハ山
嶽相連ナリ地味五穀ニ適セズ住民ハ主トシテ林業漁業ニ從事

ス(二)鹿見、佐須奈、嚴原ノ三貿易港及ヒ竹敷ノ良港アリ(三)鰯
海參、鮑等ノ海産物ハ島ノ名産ナリ(四)嚴原ニ島廳、竹敷ニ警
備隊ヲ置ク

三〇八 鹿兒島縣下ノ著名島ト其形勢トヲ問フ

櫻島……鹿兒島灣内ニアリ御嶽火山ト蘿蔔トニテ其名世ニ高シ

種子島……佐多岬ノ東南海上ニアリ「ホルトガル」人ノ始メテ本邦ニ鳥銃
ヲ傳ヘシ地ナリ

屋久島……(一)種子島ノ西方ニアリ頗ル山岳多ク杉ハ島ノ名産ナリ(二)東北
岸ノ一湊港ハ島ノ良港ナリ

川邊十島……竹島、硫黃島、黑島、寶七島ノ總稱ニシテ屋久島ノ西南ニ
羅列スル火山島ナリ、黒潮ノ通過ニヨリ鱈魚ノ漁甚タ多シ

川邊十島……竹島、硫黃島、黑島

〔……寶七島(口ノ島、中ノ島、諏訪瀬島、平島、臥蛇島、惡石島、寶島)〕

大島諸島……喜界島、大島、徳ノ島、沖ノ永良部島、與論島等ノ總稱ナリ。大島ノ名瀬ハ良港ニシテ島應アルヲ以テ名高ク喜界島ハ俊寛等ノ流サレシ處ニテ史上ニ名高シ。砂糖、蘇鐵、大島紬、節、疊表等ハ島ノ名産ナリ

甌 島……薩摩ノ西海上ニアリ上中下ノ三島ニ分カル沿岸ハ漁鹽ニ頗ル富ム

三〇九 九州區ニ於ケル市政施行ノ都會ヲ問フ

福岡縣……門司、小倉、福岡、久留米

佐賀縣……佐賀

市政地 長崎縣……長崎

〔鹿兒島縣……鹿兒島〕

三二〇 福岡縣下史上著名ノ場處如何

名 島(筑前)……神功皇后ノ三韓征伐ノ際出師サレ給ヘシ地

香 椎(全上)……仲哀天皇ノ行宮アリシ處

輔 濱(全上)……菊地武敏ノ足利尊氏ト交戦セシ處

天拜山(全上)……菅原道貞ノ事蹟

宇 美(全上)……應神天皇ノ御降誕サレ給ヒシ處

水 城(全上)……外寇防禦ノ爲メ築キシモノ

太宰府町(全上)……太宰府廳址及太宰府神社アリ

朝 倉(全上)……齋明天皇ノ行宮アリシ處

高良山(筑後)……菊地武光ノ義兵ヲ擧ゲシ處

三二一 九州區ノ氣候ヲ略記セヨ

氣候概シテ温暖ナレドモ東南部ト西北部トヲ比較スルトキハ多少ノ差異
アルヲ見ル左ニ其大略ヲ記シ以テ問ニ答ヘントス

東南部

西北部

海流ノ影響ニヨリ温度高シ
雨量多シ

西北風ノ影響ニヨリ稍々寒冷ナリ
雨量ヤ、少ナシ

三一三 九州區中最モ著名ナル農産物ヲ問フ

氣候温和ニシテ且ツ地味肥沃ナルヲ以テ農産物頗ル豊カニ農事大ニ進歩
セリ左ニ其重モナルモノヲ列記セン

米 麥……筑紫肥後兩平野殊ニ著ハル

甘 藷……大隅、薩摩殊ニ著ハル

煙 草……長崎、熊本、鹿兒島ノ三縣下殊ニ著ハル

三一四 九州區中最モ著名ノ鑛産物ヲ問フ

石 炭……筑豊炭田、三池、高島、唐津等ハ有名ナリ

黃 金……芥ヶ野、鹿籠(以上薩摩)山ヶ野(大隅)ハ有名ナリ

硫 黃……温泉岳、硫黃島ハ有名ナリ

三一五 九州區中最モ著名ノ製造品ヲ問フ

(一)……博多織(博多) 小倉織(小倉) 久留米總(久留米) 薩摩總(薩摩)

大島紬(大島)

(二)……有田燒(有田) 伊萬里燒(伊萬里) 薩摩燒(苗代川、揖宿) 唐津

燒(唐津)

(三)……砂糖(薩摩、天草、大島、徳ノ島等)

(四)……鍋釜(大分町) 疊表(國東半島、八代、寶七島)「セメント」(八代)

半紙(宮崎縣下)

三一五 琉球區ノ氣候ヲ略記セヨ

熱帯ニ近キヲ以テ氣候温熱ナレドモ海風ノ爲メ大ニ和ゲラル、ヲ以テ暑中ト雖モ凌ギ易シ但シ夏秋ノ候ニハ大風ノ襲來アリテ大害ヲ受クルコト屢々ナリ而ノ概シテ降雨ノ量多ク時々大風ト相伴フ

三一六 琉球區ノ著名島ヲ列記セヨ

琉球區ハ大小五十餘ノ島嶼ヨリ成ル左ニ其最モ著名ナルモノ、ミチ表記セントス

沖繩諸島……………沖繩、座麻味、久米等
琉球島

先島諸島……………宮古、永良部等

八重山諸島……………石垣、西表、波照間、與那國等

三一七 琉球區地方行政法ノ概略ヲ問フ

沖繩縣ノ下ニ區役所、郡役所、島廳等ヲ置キ全區ヲ統轄ス左ニ表記セン
沖繩縣廳……………那覇區

區役所……………那覇首里ノ兩區ニ各一ヶ所

郡役所……………國頭、中頭、島尻三郡ニ各一ヶ所

島廳……………宮古、八重山ニ各一ヶ所

三一八 琉球區ノ三要港トハ如何

(一) 運天港……………沖繩島

(二) 阿護港……………座麻味島

(三) 船浮港……………西表島

三一九 琉球區著名ノ産物ヲ問フ

木綿綯、上布、芭蕉布、泡盛、砂糖、甘藷、藍、疊表、琉球塗

第十一節 臺灣地方

三二〇 臺灣本島ノ地勢ヲ問フ

臺灣山脈島ノ骨路トナリテ南北ニ亘リ以テ分水界ヲナシ河流ヲシテ大概東西ニ流レシム其山脈中最高ナルモノヲ「シルヴィア」及ビ新高山トス而ノ山勢東側ニ偏スルヲ以テ東部ハ急斜面ヲナシ海岸ハ斷崖ニシテ河流ノ大ナルモノ少ク西部ハ右ニ反シ斜面緩ニシテ河流ヤ、大ニ且ツ一帯ノ平野ヲナス臺灣平野即チ之レナリ

三三一 臺灣本島ニ於ケル東西兩部ノ地勢ヲ比較セヨ

臺灣山脈ヲ以テ本島ヲ東西ノ兩部ニ分チ其地勢ノ大略ヲ比較スルコト次ノ如シ

東 部

斜面急ニシテ海岸ニ平地少ナシ
河流少クシテ多ク東流ス
山岳多クシテ交通不便ナリ

西 部

斜面緩ニシテ海岸ニ大ナル平野アリ
河流多クシテ多ク西流ス
山岳少クシテ交通ヤ、便ナリ

三三二 臺灣本島ニ於ケル東西兩部ノ海岸ヲ比較セヨ

西 部

海岸ニ出入多ク良港多シ
遠淺ニシテ砂土ノ堆積處多シ
河水ノ流入多シ

東 部

海岸ニ出入少ク良港ニ乏シ
斷崖ニシテ水甚ク深シ
河水ノ流入少ナシ

三三三 臺灣本島ノ氣候ヲ略記セヨ

本島ノ南部ハ熱帯ニ入ルヲ以テ炎熱ナレドモ島地ナルヲ以テ海風ノ調和ニヨリ熱帯大陸ノ如ク甚クシカラズ而ノ夏季ハ南西風多ク冬季ハ北東風多クシテ時々大風起ルヲ常トス、雨量ハ一般ニ多ク就中北部ハ南部ニ比シテヤ、多キヲ見ルスノ如キヲ以テ植物能ク繁茂シ動物能ク蕃殖ス

三三四 澎湖列島ニツキ知ル處ヲ記セ

(一)澎湖列島ハ清國ト臺灣本島トノ間ニアリテ臺灣海峽中ニ横ハル (二)澎湖