



This is a digital copy of a book that was preserved for generations on library shelves before it was carefully scanned by Google as part of a project to make the world's books discoverable online.

It has survived long enough for the copyright to expire and the book to enter the public domain. A public domain book is one that was never subject to copyright or whose legal copyright term has expired. Whether a book is in the public domain may vary country to country. Public domain books are our gateways to the past, representing a wealth of history, culture and knowledge that's often difficult to discover.

Marks, notations and other marginalia present in the original volume will appear in this file - a reminder of this book's long journey from the publisher to a library and finally to you.

Usage guidelines

Google is proud to partner with libraries to digitize public domain materials and make them widely accessible. Public domain books belong to the public and we are merely their custodians. Nevertheless, this work is expensive, so in order to keep providing this resource, we have taken steps to prevent abuse by commercial parties, including placing technical restrictions on automated querying.

We also ask that you:

- + *Make non-commercial use of the files* We designed Google Book Search for use by individuals, and we request that you use these files for personal, non-commercial purposes.
- + *Refrain from automated querying* Do not send automated queries of any sort to Google's system: If you are conducting research on machine translation, optical character recognition or other areas where access to a large amount of text is helpful, please contact us. We encourage the use of public domain materials for these purposes and may be able to help.
- + *Maintain attribution* The Google "watermark" you see on each file is essential for informing people about this project and helping them find additional materials through Google Book Search. Please do not remove it.
- + *Keep it legal* Whatever your use, remember that you are responsible for ensuring that what you are doing is legal. Do not assume that just because we believe a book is in the public domain for users in the United States, that the work is also in the public domain for users in other countries. Whether a book is still in copyright varies from country to country, and we can't offer guidance on whether any specific use of any specific book is allowed. Please do not assume that a book's appearance in Google Book Search means it can be used in any manner anywhere in the world. Copyright infringement liability can be quite severe.

About Google Book Search

Google's mission is to organize the world's information and to make it universally accessible and useful. Google Book Search helps readers discover the world's books while helping authors and publishers reach new audiences. You can search through the full text of this book on the web at <http://books.google.com/>

HDI



HL 1RJJ 6

146

A 7

Alemitsin, V.

Evreiskoe noselenie...



HARVARD LAW LIBRARY

Received JAN 23 1933

✓
С

✕ **ЕВРЕЙСКОЕ НАСЕЛЕНИЕ** ^С
И
ЗЕМЛЕВЛАДѢНІЕ
ВЪ ЮГО-ЗАПАДНЫХЪ ГУБЕРНІЯХЪ
ЕВРОПЕЙСКОЙ РОССІИ,
ВХОДЯЩИХЪ ВЪ ЧЕРТУ ЕВРЕЙСКОЙ ОСЪДЛОСТИ.

Обработано, по порученію Высочайше учрежденной Высшей Комисіи
для пересмотра дѣйствующихъ о евреяхъ въ Имперіи законовъ, редакто-
ромъ Центрального Статистическаго Комитета

В. Аленцинымъ.

С.-ПЕТЕРБУРГЪ.

1884.

JAN 23 1933

~~~~~  
**Въ Государственной Типографіи.**  
~~~~~

О Г Л А В Л Е Н І Е.

	<i>Стр.</i>
Общіе выводы	V.
Еврейское населеніе въ юго-западныхъ губерніяхъ Европейской Россіи . .	1.
Діаграммы еврейскаго населенія въ губернскихъ и уѣздныхъ городахъ . .	51.
Еврейское землевладѣніе въ губерніяхъ: Бессарабской, Витебской, Волинской, Гродненской, Екатеринославской, Кіевской, Ковенской, Подольской, Полтавской, Таврической, Херсонской и Черниговской .	61.

Предлагаемые результаты исследования о еврейском населении в юго-западных губерниях Империи, входящих в черту еврейской оседлости, представляют свод данных, собранных в этом направлении губернскими комиссиями по еврейскому вопросу и, отчасти, дополненных сведениями из других источников.

Дополнение материалов губернских комиссий оказалось необходимым вследствие того, что комиссии, не имея общей программы для собирания статистических сведений по предметам их занятий, собрали, хотя вообще весьма ценные, но крайне разнохарактерные и недостаточно полные данные.

Из 16 обследованных губерний больше или меньше полные сведения о еврейском населении получены по губерниям: Бессарабской, Витебской, Волынской, Екатеринославской, Киевской, Минской, Могилевской, Полтавской, Херсонской и Таврической (10 губ.); меньше же полные—по губерниям: Виленской, Гродненской, Ковенской, Подольской, Харьковской и Черниговской (6 губ.).

Из последних шести губерний по Виленской и Ковенской губернской комиссия не дали цифр населения *по уездам*, а лишь общия цифры жителей в городах, местечках и селениях *губернии*.

По Ковенской губернии цифры жителей в городах и местечках даны по уездам, но число жителей в селениях показано, как и в предыдущем случае, общеою цифрою для всей губернии.

По Подольской губернии показано число душ *только* мужского пола.

По Харьковской губернии даны общия числа: «душ обоого пола в губернии», «в уездах без городов», «в городах», «в г. Харьковѣ», и—отрывочныя цифры для г. Сумы, Сумскаго и Лебединскаго уездовъ.

Наконецъ, по Черниговской губернии, по городамъ и уездамъ, даны цифры одного еврейскаго населенія.

По этой причинѣ, и при отсутствіи пнаго матеріала, который могъ бы послужить пособіемъ къ даннымъ губернскихъ комисій для разъясненія частныхъ вопроса, оказалось прежде всего невозможнымъ получить вездѣ точныя по уѣздамъ цифры населенія вообще и еврейскаго, въ частности, въ мѣстечкахъ отдѣльно отъ городовъ и селеній, вслѣдствіе чего по нѣкоторымъ губерніямъ, а именно: по Екатеринославской, Таврической, Харьковской и Черниговской, въ рубрикѣ «мѣстечки и заштатные города» часто встрѣчаются пробѣлы, а приводимыя цифры показываютъ число жителей въ однихъ заштатныхъ городахъ даннаго уѣзда; число же жителей въ мѣстечкахъ, очевидно, слито въ этихъ случаяхъ съ числомъ жителей въ селеніяхъ.

Далѣе, по губерніямъ Гродненской и Виленской оказалось необходимымъ прибѣгнуть, чтобы выдержать планъ работы, за отсутствіемъ данныхъ по уѣздно въ городахъ, мѣстечкахъ и селеніяхъ, къ цифрамъ вычисленнымъ. Равнымъ образомъ, пришлось также вычислить по уѣздныя цифры для селеній Ковенской губерніи и для числа душъ женскаго пола въ Подольской губерніи.

По Гродненской губерніи, при неимѣніи въ распоряженіи Центрального Статистическаго Комитета свѣдѣній о числѣ жителей въ мѣстечкахъ отдѣльно отъ селеній, вычисленіе могло быть сдѣлано лишь приблизительно и по далеко неудовлетворительному методу, а именно: числа душъ всего населенія и евреевъ въ городахъ, мѣстечкахъ и селеніяхъ, приведенныя въ докладѣ Гродненской губернской комисіи, распределены по уѣздамъ пропорціонально числамъ, даннымъ въ «Памятной книжкѣ по Гродненской губерніи на 1883 годъ», причемъ для городовъ погрѣшность не можетъ быть значительною; но для вычисленія числа душъ въ селеніяхъ отдѣльныхъ уѣздовъ можно было принять за основаніе лишь единственныя имѣвшіяся подъ руками числа душъ *въ уѣздахъ безъ городовъ*, почему, въ этомъ случаѣ, погрѣшности должны быть значительнѣе, хотя онѣ и не представляютъ особой важности въ виду незначительности еврейскаго населенія въ селеніяхъ вообще. Погрѣшности болѣе крупныя должны имѣть мѣсто въ цифрахъ населенія мѣстечекъ Гродненской губерніи, для вычисленія которыхъ по уѣздамъ можно было пользоваться, какъ основаніемъ, *лишь разностями между общеою цифрою населенія уѣзда по «Памятной книжкѣ» и суммою вычисленныхъ цифръ для города и селеній*. Не смотря, однако, на все это, получен-

ные результаты не представляют замѣтных несообразностей и совершенно удовлетворительно связываются съ общою картиною еврейскаго населенія въ юго-западныхъ губерніяхъ Имперіи, представляемою приложенною картограммою, и характеръ распредѣленія его въ губерніи вполнѣ соотвѣтствуетъ характеру распредѣленія евреевъ въ другихъ губерніяхъ, — особенно въ сосѣднихъ,

Въ вычисленіяхъ, сдѣланныхъ для Виленской губерніи, погрѣшности должны быть значительно меньше, ибо въ этомъ случаѣ для распредѣленія по уѣздамъ цифры всего населенія, данной губернской комиссію, были болѣе полныя основанія, а именно въ «Памятной книжкѣ Виленской губерніи за 1881 годъ» данъ также отдѣльный перечень мѣстечекъ съ показаніемъ числа жителей. Въ силу этого, пріемомъ, указаннымъ для Гродненской губерніи, здѣсь пришлось пользоваться для вычисления поуѣздно только еврейскаго населенія, причемъ, однако, вычисленное на достаточно прочныхъ основаніяхъ число всѣхъ жителей, могло служить удовлетворительнымъ критеріемъ вѣрности вычисленныхъ цифръ еврейскаго населенія даже и въ мѣстечкахъ: — лишь для мѣстечекъ Трокскаго уѣзда процентное отношеніе еврейскаго населенія (91,9%) ко всему населенію кажется очень высокимъ.

Въ вычисленіяхъ по Ковенской губерніи погрѣшности не могутъ быть значительными, ибо распредѣленіе цифръ, данныхъ губернской комиссію, на основаніи свѣдѣній «Памятной книжки Ковенской губерніи на 1883 годъ», сдѣлано лишь для селеній, что, какъ сказано, въ вопросѣ о еврейскомъ населеніи представляетъ малую важность.

Для Подольской губерніи число душъ женскаго пола вычислено по числу душъ мужскаго пола, приведенному губернской комиссію по уѣздно и по категоріямъ, и по показателю отношенія между числомъ душъ мужскаго и женскаго пола, полученному изъ данныхъ, помѣщенныхъ въ «Трудахъ Подольскаго Губернскаго Статистическаго Комитета. 1869.», причемъ этотъ показатель опредѣленъ для евреевъ и не евреевъ отдѣльно, а сообразно этому, — и вычисленіе душъ женскаго пола сдѣлано также отдѣльно для евреевъ и не евреевъ.

По Харьковской губерніи, вмѣсто общихъ и отрывочныхъ цифръ губернской комиссіи, взяты свѣдѣнія «Харьковскаго календаря на 1883 годъ», издаваемаго Харьковскимъ Губернскимъ Статистиче-

скимъ Комитетомъ, ибо они представляютъ полную картину населенія. При населеніи въ 8,474 души евреевъ на 2,160,263 души всего населенія губерніи, что составляетъ 0,4%, такая замѣна, какъ не имѣющая почти никакого вліянія на результаты, въ виду указанного преимущества данныхъ Губернскаго Комитета, должна была быть необходимо сдѣлана.

Наконецъ, по Черниговской губерніи недостающія свѣдѣнія о числѣ всѣхъ жителей взяты изъ всеподданнѣйшаго отчета Черниговскаго Губернатора за 1880 годъ, при чемъ цифры еврейскаго населенія оказались, за немногими исключеніями, тождественными съ цифрами губернской комиссіи, а въ тѣхъ случаяхъ, гдѣ встрѣчается разногласіе, — оно крайне невелико, и причину его нужно искать въ томъ, что по нѣкоторымъ мѣстностямъ губернская комиссія имѣла возможность получить другія свѣдѣнія, которыя она признала болѣе точными.

Такъ какъ, однако, цѣль губернскихъ комиссій заключалась не въ полученіи абсолютныхъ цифръ еврейскаго населенія въ районахъ своихъ занятій и абсолютныхъ цифръ всего населенія, что могло быть достигнуто, болѣе или менѣе близко, исключительно путемъ переписи, — а въ возможно точномъ опредѣленіи густоты еврейскаго населенія въ губерніяхъ и характера его размѣщенія въ различныхъ типахъ поселеній, а также въ собраніи матеріала, совокупность котораго позволила бы уяснить характеръ распределенія евреевъ на протяженіи всей территоріи, занятой 16 обследованными губерніями, входящими въ черту еврейской осѣлости, то данныя о еврейскомъ населеніи этой части Имперіи, добытыя дѣятельностью губернскихъ комиссій, слѣдуетъ считать достаточными, ибо упомянутые недостатки нѣкоторыхъ цифръ могутъ лишь въ очень небольшой мѣрѣ вліять на цифры процентнаго отношенія евреевъ ко всему населенію, которыя и играютъ самую существенную роль въ дѣлѣ уясненія указанныхъ вопросовъ. Цѣлью губернскихъ комиссій было, главнымъ образомъ, разъясненіе предмета съ качественной стороны, и прилагаемыя діаграммы *) и картограмма достаточно показываютъ, насколько эта цѣль достигнута.

*) Процентныя наборныя діаграммы съ десятичными знаками, появляющіяся въ настоящей работѣ въ первый разъ и получившія въ ней широкое примѣне-

Главные выводы относительно распределения еврейскаго населенія и размѣщенія его по различнымъ типамъ поселеній въ изслѣдованномъ районѣ сводятся къ слѣдующему:

1) При населеніи въ 25,481,856 душъ обоого пола еврейское населеніе опредѣляется въ 16 губерніяхъ и 3 градоначальствахъ въ 2,930,639 душъ обоого пола, что составляетъ 11,5% или болѣе $\frac{1}{10}$ всего населенія.

2) Наибольшей густоты еврейское населеніе достигаетъ въ сѣверо-западной части обследованной территоріи, а именно—въ литовскихъ и бѣлорусскихъ губерніяхъ; наименьшей—въ малороссійскихъ. Въ Минской губерніи евреи составляютъ болѣе $\frac{1}{5}$ всего населенія (20,1%), а въ Гродненской, Ковенской и Могилевской почти $\frac{1}{3}$ (19,7%, 19,0% и 18,1%). Въ литовско-бѣлорусскаго района изъ болѣе южныхъ,—но въ тоже время западныхъ,—губерній тоже самое оказывается въ Подольской губерніи (18,7%). Далѣе, высокій процентъ еврейскаго населенія (отъ 12,1% до 14,9%) приходится на губерніи Бессарабскую, Виленскую, Витебскую, Волынскую и Кіевскую. Въ Херсонской—изъ евреевъ состоитъ приблизительно $\frac{1}{10}$ часть населенія. Но по направленію съ сѣвера и запада на югъ и востокъ еврейское населеніе становится рѣже и рѣже,—и въ Черниговской, Екатеринославской и Полтавской губерніяхъ оно уже не превышаетъ 4,4% (именно въ Черниговской; въ Полтавской же 3,5%, а въ Екатеринославской 3,2%); въ Таврической евреевъ уже 2,5%,—причемъ въ одномъ уѣздѣ менѣе 1%,—а въ Харьковской 0,4%.

Изъ 162 уѣздовъ, входящихъ въ составъ 16 обследованныхъ губерній, евреи составляютъ:

свыше $\frac{1}{2}$ всего населенія	(почти $\frac{1}{6}$)—37,4% и 35,7%,	въ 2 уѣздахъ ¹⁾
около $\frac{1}{2}$ — —	свыше 30% до 35% вкл.	— 2 — ²⁾
отъ $\frac{1}{4}$ почти до $\frac{1}{2}$ всего насел.	— 23% — 30% — —	9 — ³⁾

ніе, выработаны совмѣстно Директоромъ Центральнаго Статистическаго Комитета Н. А. Тройницкимъ и мною.

¹⁾ Кіевской губ.—Бердичевскій и Могилевской губ.—Могилевскій,

²⁾ Могилевской губ.—Горецкій и Оршанскій.

³⁾ Виленской губ.—Виленскій; Витебской—Витебскій; Гродненской—Брестскій и Бѣлостокскій; Ковенской—Ковенскій; Мясской—Минскій, Бобруйскій и Слуцкій; Подольской—Балтскій.

X

отъ	$\frac{1}{8}$	до	$\frac{1}{4}$	всего насел., свыше 20% до 25% вкл. въ 10 уѣздахъ ⁴⁾					
почти отъ	$\frac{1}{8}$	до	$\frac{1}{8}$	— — —	15%	—	20%	—	27 — ⁵⁾
отъ	$\frac{1}{10}$	почти до	$\frac{1}{7}$	— — —	10%	—	15%	—	40 — ⁶⁾
—	$\frac{1}{30}$	до	$\frac{1}{10}$	— — —	5%	—	10%	—	15 — ⁷⁾
—	$\frac{1}{100}$	до	$\frac{1}{30}$	— — —	1%	—	5%	—	45 — ⁸⁾
менѣе	$\frac{1}{100}$			— — —					12 — ⁹⁾

3) Еврейское населеніе достигаетъ наибольшей густоты въ городахъ и мѣстечкахъ. Изъ 166 губернскихъ и уѣздныхъ городовъ. (считая въ томъ числѣ Одессу, Керчь, Севастополь, — градоначальства, — и Николаевъ), евреи составляютъ:

свыше $\frac{4}{5}$	почти до $\frac{2}{10}$	городскаго населенія, свыше 80% до 86% — въ 4 гор.			
около $\frac{3}{4}$	— $\frac{1}{6}$	— — —	70%	—	80% вкл. — 14 —
около $\frac{2}{3}$		— — —	60%	—	70% — 20 —
болѣе $\frac{1}{3}$		— — —	50%	—	60% — 29 —
отъ $\frac{2}{5}$	— $\frac{1}{2}$	— — —	40%	—	50% — 19 —
около $\frac{1}{3}$		— — —	30%	—	40% — 15 —
отъ $\frac{1}{5}$	почти — $\frac{1}{2}$	— — —	20%	—	30% — 14 —
— $\frac{1}{10}$	— $\frac{1}{6}$	— — —	10%	—	20% — 23 —
— $\frac{1}{100}$	— $\frac{1}{10}$	— — —	1%	—	10% — 20 —
менѣе $\frac{1}{100}$		— — —			8 —

⁴⁾ Бессарабской губ.—Кишиневскій; Витебской—Динабургскій; Гродненской—Гродненскій и Слонимскій; Кіевской—Капевскій; Ковенской—Тельшевскій и Шавельскій; Мипской—Пинскій; Могилевской—Мстиславльскій; Подольской—Могилевскій.

⁵⁾ Бессарабской губ.—Сорокскій; Виленской—Трокскій; Волинской—Житомирскій, Заславскій, Луцкій, Новоградволинскій, Острожскій, Старокопанинскій; Гродненской—Бѣльскій и Кобринскій; Кіевской—Липовецкій и Уманскій; Ковенской—Попевѣжскій и Россіенскій; Мипской—Мозырскій и Рѣчицкій; Могилевской—Чаусскій; Подольской—Каменецкій, Брацлавскій, Винницкій, Гайсинскій, Летичевскій, Литинскій, Ольгопольскій, Проскуровскій и Ушицкій; Херсонской—Херсонскій.

⁶⁾ Бессарабской губ.—Оргѣвскій, Хотинскій, Яскій; Виленской—Вилейскій, Дисненскій и Ошмянскій; Витебской—Велижскій, Лепельскій, Полоцкій, Рѣчицкій; Волинской—Владиміровольскій, Дубенскій, Ковельскій, Кременецкій, Овручскій, Ровенскій; Гродненской—Волковыскій, Пружанскій, Сокольскій; Кіевской—Кіевскій, Васильковскій, Радомыльскій, Сквирскій, Чагиринскій; Ковенской—Вилькомирскій и Новоалександровскій; Мипской—Борисовскій, Игуменскій и Новогрудскій; Могилевской—Быховскій, Гомельскій, Климовичскій, Рогачевскій, Сѣптинскій, Чериковскій; Подольской губ.—Ямпольскій; Полтавской—Кременчугскій; Херсонской—Анапьевскій, Елисаветградскій и Тираспольскій.

⁷⁾ Бессарабской губ.—Бендерскій; Виленской—Лидскій и Свенцянскій; Витебской—Городокскій, Дриссенскій, Невельскій; Екатеринославской—Екатерино-

Стало бытъ, евреи составляютъ больше половины городского населенія болѣе чѣмъ въ *трети* (свыше $\frac{2}{3}$) обследованныхъ городовъ, а болѣе чѣмъ въ *половинѣ* городовъ еврейское населеніе переходитъ за 30%.

Что касается мѣстечекъ и заштатныхъ городовъ, то болѣе чѣмъ въ $\frac{1}{4}$ обследованныхъ уѣздовъ мѣстечковое еврейское населеніе составляетъ свыше 60% до 90% (и выше? указанный ранѣе случай въ Трокомскомъ уѣздѣ?) всего населенія въ мѣстечкахъ уѣздовъ; почти въ *половинѣ* ихъ—свыше 40%, и болѣе чѣмъ въ *половинѣ*—свыше 30%.

4) Наименьшія удобства для жизни евреи встрѣчаютъ, очевидно, въ селеніяхъ. Изъ 162 уѣздовъ лишь въ одномъ процентное отношеніе ихъ ко всему населенію уѣзда (Кіевской губ.—Кановскій уѣздъ) достигаетъ 15,7% (?). Въ другихъ уѣздахъ они составляютъ въ селеніяхъ:

отъ $\frac{1}{100}$ до $\frac{1}{10}$ всего сельск. нас. въ уѣздѣ,	свыше 5% до 10% вкл. въ 23 узд.
— $\frac{1}{100}$ — $\frac{1}{2}$, — — — — —	1% — 5% — — 106 —
мен. $\frac{1}{100}$ въ	— — — — — 28 — 1)

5) Въ предѣлахъ губерніи еврейское населеніе оказывается *вообще* гуще въ губернскихъ уѣздахъ, хотя и не повсемѣстно; исключенія составляютъ: Волынская губернія, гдѣ еврейское населеніе распространяется довольно равномерно во всѣхъ уѣздахъ, при чемъ въ Луцкомъ уѣздѣ процентъ еврейскаго населенія даже немного

славскій; Кіевской—Звенигородскій, Таращанскій и Черкасскій; Черниговской—Черниговскій, Мглинскій, Повгородъверскій, Нѣжинскій и Стародубскій.

*) Бессарабской губ.—Аккерманскій и Измаильскій; Витебской—Люцинскій и Себежскій; Екатеринославской—Александровскій, Бахмутскій, Верхнеднѣпровскій, Мариупольскій, Новомосковскій, Павлоградскій, Ростовскій, Славяносербскій; Полтавской—Полтавскій, Гадячскій, Золотоношскій, Зѣньковскій, Кобелякскій, Константиноградскій, Лубенскій, Лохвицкій, Миргородскій, Переяславскій, Пирятинскій, Прилукскій, Роменскій и Хорольскій; Таврической—Симферопольскій, Бердянскій, Днѣпровскій, Мелитопольскій, Перекопскій и Ялтинскій; Харьковской—Харьковскій; Херсонской—Александрійскій и Одесскій; Черниговской—Борзенскій, Глуховскій, Городницкій, Козелецкій, Копотопскій, Кролевецкій, Новозыбковскій, Остерскій, Сосницкій и Суражскій.

*) Таврической губ.—Евпаторійскій и Феодосійскій; Харьковской губ.—Лихтырскій, Богодуховскій, Валковскій, Волчанскій, Зміевскій, Изюмскій, Купянскій, Лебединскій, Старобѣльскій и Сумскій.

1) Въ томъ числѣ въ одномъ уѣздѣ (Кіевской губ.—Чагіринскій) совсѣмъ непоказано евреевъ.

превышаетъ процентъ въ Житомирскомъ; Кіевская,—гдѣ еврейское населеніе въ Бордичевскомъ и Каневскомъ уѣздахъ значительно гуще, чѣмъ въ губернскомъ, и также гуще губернскаго, хотя менѣе значительно, въ уѣздахъ Васильковскомъ, Липовецкомъ, Радомысльскомъ, Сквирскомъ, Уманскомъ и Чпгиринскомъ; Минская,—въ которой еврейское населеніе въ Бобруйскомъ и Слуцкомъ уѣздахъ гуще, чѣмъ въ Минскомъ, а въ Пинскомъ почти одинаково съ нимъ; Подольская,—гдѣ уѣзды Балтскій и Могилевскій заселены евреями гуще, чѣмъ Каменецкій, къ которому, кромѣ того, также приближаются уѣзды Брацлавскій и Проскуровскій; Полтавская,—въ которой евреевъ больше всего въ Кременчугскомъ уѣздѣ, а въ Золотоношскомъ, Лубенскомъ, Переяславскомъ, Прилукскомъ и Ромненскомъ больше, чѣмъ въ губернскомъ; и наконецъ, Черниговская, гдѣ въ Нѣжинскомъ уѣздѣ евреи составляютъ 9,5% всего населенія, тогда какъ въ губернскомъ уѣздѣ ихъ только 8,%. Но въ остальныхъ десяти губерніяхъ указанное правило не встрѣчаетъ нарушеній.

Обращаясь, далѣе, къ вопросу о еврейскомъ землевладѣніи и пользованіи землею, слѣдуетъ прежде всего замѣтить, что данныя, собранныя въ этомъ направленіи губернскими комиссіями, страдаютъ неполнотою и разнохарактерностью еще въ большей степени, чѣмъ данныя по вопросу о населеніи, такъ что предлагаемыя таблицы еврейскаго землевладѣнія касаются не всего района, въ которомъ работали губернскія комиссіи, а лишь 12 губерній:—Бессарабской, Витебской, Волынской, Гродненской, Екатеринославской, Кіевской, Ковенской, Подольской, Полтавской, Таврической, Херсонской и Черниговской. При томъ и въ этихъ 12 губерніяхъ нѣкоторыя рубрики не могли быть выполнены:—губернскія комиссіи, при отсутствіи общей программы, разсматривая дѣло каждая съ своей точки зрѣнія, придавали не одинаковую важность различнымъ частностямъ вопроса, вслѣдствіе чего оставляли безъ вниманія тѣ или другія детали. Такимъ образомъ, оказалось, что, во первыхъ, въ большинствѣ случаевъ губернскія комиссіи, касаясь вопроса о евреяхъ земледѣльцахъ, ограничивались указаніями числа евреевъ земледѣльцевъ,—достаточно уясняющаго, правда, ничтожность размѣровъ земледѣлія у евреевъ,—но не показывали количества находящейся во владѣніи ихъ земли, что для полноты цифръ, которыми изчерпывается вопросъ, имѣетъ гораздо большее значеніе; во вторыхъ,—при указаніи количества арендуе-

мой земли, онѣ не провели съ надлежащимъ однообразіемъ принципъ раздѣленія арендуемыхъ земель на земли, арендуемыя у крестьянъ и у помѣщиковъ, а равнымъ образомъ,—что еще болѣе важно,—не собрали матеріала относительно аренды земель не евреями, между тѣмъ какъ выясненіе предмета въ надлежащей степени можетъ имѣть мѣсто лишь тогда, когда такая параллель проведена по возможности полно.

Въ силу этого, настоящія данныя о еврейскомъ землевладѣніи, — представляющія, однако, большой интересъ и въ этомъ видѣ,—не могутъ считаться полными и достаточными.

По отсутствію матеріала въ указанныхъ направленіяхъ, вопросъ о размѣрахъ аренды евреями земель различнаго владѣнія не могъ быть прослѣженъ изъ предлагаемыхъ таблицъ, а рубрика о количествѣ земель у евреевъ земледѣльцевъ представляетъ пробѣлы во многихъ мѣстахъ. По губерніямъ Витебской и Гродненской свѣдѣнія о количествѣ земли у евреевъ земледѣльцевъ приведены по даннымъ Центрального Статистическаго Комитета, опубликованнымъ въ вып. V «Поземельной статистики».

Равнымъ образомъ, и первая половина таблицъ, относящаяся къ количеству всей земли въ губерніяхъ по уѣздамъ, съ подраздѣленіемъ на крестьянскую, владѣльческую и «прочую», вся сплошь выполнена не на основаніи данныхъ губернскихъ комиссій, а по свѣдѣніямъ Центрального Статистическаго Комитета, полученнымъ при полномъ обследованіи поземельной собственности въ Россіи, исполненномъ Комитетомъ въ 1877 году. Цифры по Витебской, Гродненской и Ковенской губерніямъ взяты также изъ упомянутаго вып. V «Поземельной Статистики», а по остальнымъ губерніямъ, отчасти, изъ напечатанныхъ и, отчасти, изъ рукописныхъ матеріаловъ *).

Цифры еврейскаго землевладѣнія, въ соотношеніи съ данными о количествѣ всей земли въ 12 названныхъ губерніяхъ, позволяютъ сдѣлать слѣдующіе главные выводы:

1) При общемъ количествѣ земли въ предѣлахъ 12 губерній, о которыхъ имѣются свѣдѣнія, въ 50,778,062 десятины, во владѣніи

*) Данныя изъ рукописныхъ матеріаловъ приводятся по губерніямъ Бессарабской, Екатеринославской, Таврической и Херсонской, а поэтому, не могутъ считаться вполне точными, и можетъ быть, должны быть, до появленія ихъ въ свое время въ печати, исправлены и дополнены.

евреевъ на правѣ собственности находятся, у земледѣльцевъ (на- сколько это извѣстно) и у землевладѣльцевъ вмѣстѣ, 723,299 деся- тинъ, или свыше одной сотой части (1,4%), а въ арендѣ почти одна двадцать пятая часть (3,9%) всей земли; въ совокупности же, т. е., во владѣніи и пользованіи,—свыше одной двадцатой (5,3%). Расчи- тывая количество земли въ 12 губерніяхъ на одного жителя, полу- чается на каждаго еврея по 0,3 десятины, а на не еврея по 2,9 деся- тины.

Относительно земли въ собственности евреевъ, слѣдуетъ замѣ- тить, что, за исключеніемъ земель евреевъ земледѣльцевъ, *) она могла быть приобретена ими лишь послѣ реформы 1861 года, при чемъ въ ихъ руки перешла часть бывшихъ дворянскихъ земель. По свѣдѣніямъ же, публикуемымъ въ распоряженіи Центрального Стати- стическаго Комитета, процентъ проданной съ 1861 года дворянской земли и земли, находящейся нынѣ въ рукахъ евреевъ землевладѣль- цевъ, представляется по губерніямъ въ такомъ видѣ:

Въ губерніяхъ.	Изъ оставшей- ся за надѣломъ дворянской зем- ли съ 1861 г. продано.	Процентъ проданной земли отно- сительно всего ко- личество земли въ губерніи.	У евреевъ землевладѣль- цевъ изъ общаго ко- личество всей земли въ губерніи находится нынѣ.
Бессарабской	24%	10%	3,6%
Витебской	12%	6%	0,9%
Волынской	5%	2%	0,3%
Гродненской	7%	3%	0,7%
Екатеринославской	10%	5%	1,0%
Кіевской	4%	2%	0,3%
Ковенской	3%	2%	0,1%
Подольской	4%	2%	0,2%
Полтавской	6%	3%	1,1%
Таврической	23%	11%	1,6%
Херсонской	19%	9%	3,9%
Черниговской	17%	7%	2,0%
Во всѣхъ 12 губерніяхъ въ совокупности	12%	5%	1,1%

Что составляетъ болѣе $\frac{1}{8}$ около $\frac{1}{7}$ — $\frac{1}{8}$ — $\frac{1}{4}$ — $\frac{1}{8}$ — $\frac{1}{8}$ — $\frac{1}{10}$ болѣе $\frac{1}{8}$ около $\frac{1}{7}$ около $\frac{1}{8}$ — $\frac{1}{8}$ болѣе $\frac{1}{8}$ относительно перешедшей отъ дворянъ въ руки евреевъ земли.

*) Этотъ остатокъ,—безъ земель евреевъ земледѣльцевъ,—составляетъ въ 12 губерніяхъ 683,084 десятины, или 1,1% всей земли. У евреевъ земледѣль- цевъ въ тѣхъ же губерніяхъ, въ совокупности, извѣстно 45,215 десятинъ, или 0,3% всего количества земли.

Изъ этой таблицы видно, что относительно количества проданной дворянами земли въ рукахъ евреевъ находится нынѣ *двадцатая* часть этого количества только въ *одной* губерніи, въ *одной* же губерніи *десятая* часть, а въ прочихъ *десяти* отъ *одной седьмой* части *до одной трети и болѣе*.

Относительно же общаго количества проданной дворянской земли, во всѣхъ 12 губерніяхъ, въ рукахъ евреевъ землевладѣльцевъ находится нынѣ болѣе одной пятой части этого количества земли.

Чтобы составить понятіе о ходѣ приобрѣтенія земель евреями землевладѣльцами, необходимо слѣдуетъ принять въ расчетъ относительную разность въ количествѣ еврейскаго и не еврейскаго населенія въ мѣстности. Если евреями землевладѣльцами изъ 5% всей перешедшей въ другія руки (бывшей дворянской) земли приобрѣтено 1,1%, то на долю не евреевъ остается изъ этого количества 3,9%. Но такъ какъ при населеніи въ 17,393,145 душъ не евреевъ и въ 2,224,645 душъ евреевъ, изъ 1,1% земли, находящейся въ собственности евреевъ, приходится на душу евреевъ 0,00000049%, а изъ 3,9%, остающихся на долю не евреевъ, причитается 0,00000022%, т. е., во 2,2 раза менѣе,—то, слѣдовательно, въ періодъ съ 1861 года по настоящее время,—въ сущности, ими приобрѣтено земель, относительно количества проданной (бывшей дворянской), въ 2,2 раза больше, чѣмъ остальнымъ населеніямъ.

2) Наибольшее количество земли находится во владѣніи и пользованіи евреевъ, изъ обследованныхъ губерній, въ Гродненской (свыше одной десятой всей земли,—10,6%), Бессарабской (около одной десятой,—9,1%), Херсонской (тоже, но менѣе,—8,4%), въ Подольской, Кіевской, Черниговской, Волынской и Полтавской (свыше $\frac{1}{20}$ —отъ 5,3% до 7,0%); въ остальныхъ губерніяхъ—процентъ еврейскаго землевладѣнія меньше, но нигдѣ не спускается ниже 1,3% (и то въ одной Ковенской губерніи; въ прочихъ же количество земли въ собственности и пользованіи евреевъ повсюду болѣе $\frac{1}{30}$ общаго количества).

Что же касается величины еврейскаго землевладѣнія въ уѣздахъ, то въ этомъ отношеніи свѣдѣнія имѣются лишь для 10 губерній, въ которыхъ можно было вычислить проценты поуѣздно, ибо по двумъ остальнымъ губерніямъ, Екатеринославской и Подольской, приведены лишь общія цифры земли по губерніи,—въ первой для




евреевъ земледѣльцевъ, а во второй также и для землевладѣльцевъ. Но въ предѣлахъ 10 губерній евреи имѣютъ въ пользованіи и владѣніи земли въ 102 уѣздахъ:

около $\frac{1}{6}$ всего количества (менѣе)	18,9%	въ 1 уѣздѣ.
свыше $\frac{1}{10}$ почти до $\frac{1}{7}$ всего количества,	10% до 15% вкл.	— 12 —
— $\frac{1}{20}$ — $\frac{1}{10}$ — —	5% — 10% — —	— 38 —
— $\frac{1}{100}$ — $\frac{1}{20}$ — —	1% — 5% — —	— 40 —
менѣе $\frac{1}{100}$ — — — —	— — — —	— 11 —





3) Еврейская аренда вообще значительно превышаетъ землевладѣніе (напр., въ Гродненской губерніи арендованная земля составляетъ 9,8% всей земли, а находящаяся въ собственности—всего 0,8%), но въ болѣе южныхъ губерніяхъ евреи охотнѣе приобрѣтаютъ земли и въ собственность: въ губерніяхъ Бессарабской, Херсонской и Черниговской, количество земли, находящейся во владѣніи евреевъ, составляетъ около двухъ третей арендуемой, а въ Кіевской и Таврической даже превышаетъ количество послѣдней,—особенно въ Таврической.



В. Аленицинъ.





ЕВРЕЙСКОЕ НАСЕЛЕНИЕ
ВЪ ЮГО-ЗАПАДНЫХЪ ГУБЕРНІЯХЪ
ЕВРОПЕЙСКОЙ РОССІИ.



№№ уѣздовъ.	Губерніи и уѣзды.	Всего населенія.	Евреевъ.	Процентъ еврейскаго населенія.
I. БЕССАРАБСКАЯ ГУБ.				
1	Кишиневскій у. 	231,352	51,132	22,1
	Гор. Кишиневъ	114,000	46,249	40,6
	Мѣст. и зашт. гор.	2,639	834	31,6
	Селенія	114,713	4,049	3,5
2	Аккерманскій у. 	200,589	7,731	3,9
	Гор. Аккерманъ	45,240	3,459	7,6
	Мѣст. и зашт. гор.	5,565	1,016	18,3
	Селенія	149,784	3,256	2,2
3	Вендерскій у. 	154,624	15,042	9,7
	Гор. Бендеры	39,073	11,389	29,2
	Мѣст. и зашт. гор.	9,640	1,846	19,1
	Селенія	105,911	1,807	1,7





*) Диаграммы представляют процентное содержаніе еврейскаго населенія по каждому уѣзду, причѣмъ число черныхъ квадратовъ въ диаграммѣ показываетъ цѣлыя числа процентовъ еврейскаго населенія, а стоящая справа, послѣ запятой, цифра—число десятыхъ, сверхъ цѣлыхъ.





№ уѣздовъ.	Губерніи и уѣзды.	Всего населенія.	Евреевъ.	Процентъ еврейскаго населенія.
4	Измаильскій у.  Гор. Измаиль Мѣст. и зашт. гор. Селенія	155,891 30,289 35,521 90,078	6,270 1,302 4,410 558	4,0 4,3 12,4 0,6
5	Оргѣвскій у.  Гор. Оргѣвъ Мѣст. и зашт. гор. Селенія	161,610 7,356 8,097 146,157	19,314 4,803 4,912 9,599	12,0 65,3 60,7 6,6
6	Сорокскій у.  Гор. Сороки Мѣст. и зашт. гор. Селенія	146,690 12,477 7,767 126,446	23,721 9,200 5,505 9,016	16,2 73,8 70,9 7,1
7	Хотинскій у.  Гор. Хотинъ Мѣст. и зашт. гор. Селенія	201,401 16,173 21,858 163,370	29,738 10,229 13,871 5,638	14,8 63,2 63,5 3,5




М.М. уѣздовъ.	Губерніи и уѣзды.	Всего населенія.	Евреевъ.	Процентъ еврейскаго населенія.	
8	Ясскій у. 	133,586	14,879	11,1	
	Гор. Бѣльцы	8,262	4,724	57,2	
	Мѣст. и зашт. гор.	12,414	6,968	56,1	
	Селенія	112,910	3,187	2,8	
	Всего въ Бессарабской губерніи:				
	Въ городахъ губернска. и уѣзди.	272,870	91,355	33,5	
	Въ мѣст. и зашт. гор.	103,504	39,362	38,0	
	Въ селеніяхъ	1,009,369	37,110	3,7	
	ИТОГО	1,385,743	167,827	12,1	
II. ВИЛЕНСКАЯ ГУБ.					
1	Виленскій у. 	274,231	69,061	25,2	
	Гор. Вильно	100,212	52,073	52,0	
	Мѣст. и зашт. гор.	11,495	8,344	72,6	
	Селенія	162,524	8,644	5,4	




№ уѣздовъ.	Губерніи и уѣзды.	Всего населенія.	Евреевъ.	Процентъ еврейскаго населенія.
2	Вилейскій у. 	153,476	20,718	13,5
	Гор. Вилейка	4,066	1,578	38,8
	Мѣст. и зашт. гор.	16,449	13,747	83,6
	Селенія	132,961	5,393	4,1
3	Дисненскій у. 	150,759	15,831	10,5
	Гор. Дисна	7,535	3,339	47,0
	Мѣст. и зашт. гор.	15,550	9,312	59,9
	Селенія	127,674	2,980	2,3
4	Лидскій у. 	149,682	14,635	9,8
	Гор. Лида	4,423	2,668	60,3
	Мѣст. и зашт. гор.	16,961	8,286	48,9
	Селенія	128,298	3,681	2,9
5	Опшмянскій у. 	165,674	18,470	11,1
	Гор. Опшаны	5,731	2,883	50,3
	Мѣст. и зашт. гор.	23,314	10,835	46,5
	Селенія	136,629	4,752	3,5





Мѣст. уѣздовъ.	Губерніи и уѣзды.	Всего населенія.	Евреевъ.	Процентъ еврейскаго населенія.
6	Свенцянскій у.  5,5 Гор. Свенцяны 7,801 Мѣст. и зашт. гор. 10,481 Селенія 136,035	154,317	9,980	6,5
7	Трокскій у.  9,9 Гор. Троки 2,518 Мѣст. и зашт. гор. 20,460 Селенія 120,875 Всего въ Виленской губерніи: Въ городахъ губернска. и уѣзди. 132,286 Въ мѣст. и зашт. гор. 114,710 Въ селеніяхъ 944,996	143,853	27,301	18,9
И Т О Г О		1,191,992	175,996	14,8





№ уѣздовъ.	Губернія и уѣзды.	Всего населенія.	Евреевъ.	Процентъ еврейскаго населенія.
III. ВИТЕБСКАЯ ГУБ.				
1	Витебскій у. 	112,568	28,278	25,2
	Гор. Витебскъ	42,931	23,632	55,0
	Мѣст. и зашт. гор.	7,329	3,156	43,1
	Селенія	62,308	1,490	2,4
2	Велижскій у. 	72,447	9,331	12,9
	Гор. Велижъ	16,476	7,004	42,6
	Мѣст. и зашт. гор.	3,157	1,333	42,2
	Селенія	52,814	994	1,9
3	Городокскій у. 	77,826	4,281	5,5
	Гор. Городокъ	5,121	2,734	53,4
	Мѣст. и зашт. гор.	—	—	—
	Селенія	72,705	1,547	2,1
4	Динабургскій у. 	179,323	37,023	20,6
	Гор. Динабургъ	49,797	20,743	41,7
	Мѣст. и зашт. гор.	17,162	14,366	83,7
	Селенія	112,364	1,914	1,7


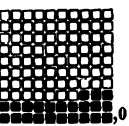
№ уѣздовъ.	Губерніи и уѣзды.	Всего населенія.	Евреевъ.	Процентъ еврейскаго населенія.
5	Дриссенскій у.  Гор. Дрисса. Мѣст. и зашт. гор. Селенія	69,900 2,852 5,378 61,670	6,662 2,000 3,262 1,400	9,5 70,1 60,7 2,3
6	Лепельскій у.  Гор. Лепель. Мѣст. и зашт. гор. Селенія	113,645 5,369 13,461 94,815	14,582 3,014 9,341 2,227	12,8 56,1 69,4 2,3
7	Люцинскій у.  Гор. Люцинъ Мѣст. и зашт. гор. Селенія	93,529 5,344 — 88,185	4,638 2,356 — 2,282	5,0 44,1 — 2,6
8	Невельскій у.  Гор. Невель. Мѣст. и зашт. гор. Селенія	80,374 7,004 — 73,370	4,858 3,717 — 1,141	6,0 53,0 — 1,6





МѢС. УѢЗДОВЪ.	Губерніи и уѣзды.	Всего населенія.	Евреевъ.	Процентъ еврейскаго населенія.
9	Полоцкій у. 	87,817	12,695	14,5
	Гор. Полоцкъ	12,742	8,730	68,5
	Мѣст. и зашт. гор.	1,777	1,399	90,0
	Селенія	73,298	2,366	3,2
10	Рѣжицкій у. 	79,438	9,010	11,3
	Гор. Рѣжица	9,160	6,620	72,3
	Мѣст. и зашт. гор.	2,139	1,601	74,9
	Селенія	68,119	789	1,2
11	Себежскій у. 	71,025	2,431	3,4
	Гор. Себежъ	3,483	1,959	56,2
	Мѣст. и зашт. гор.	—	—	—
	Селенія	67,540	472	0,7
	Всего въ Витебской губерніи:			
	Въ городахъ губернска. и уѣздн.	160,281	82,309	51,3
	Въ мѣст. и зашт. гор.	50,423	34,658	68,7
	Въ селеніяхъ	827,188	16,622	2,0
	ИТОГО	1,037,892	133,789	12,9





Губерніи и уѣзды.	Всего населения.	Евреевъ.	Процентъ еврейскаго населенія.
IV. ВОЛЫНСКАЯ ГУБ.			
1 Житомирскій у. 	266,731	46,232	17,3
Гор. Житомиръ	56,097	27,064	48,2
Мѣст. и зашт. гор.	35,736	12,180	34,1
Селенія	174,898	6,988	4,0
2 Владимірволинск. у. 	180,524	20,889	11,6
Гор. Владимір-Волинскій	7,891	6,255	79,3
Мѣст. и зашт. гор.	19,184	11,443	59,6
Селенія	153,449	3,191	2,1
3 Дубенскій у. 	114,582	16,867	14,7
Гор. Дубно	7,174	5,168	72,0
Мѣст. и зашт. гор.	14,913	7,424	49,8
Селенія	92,495	4,275	4,6



№ уѣздовъ.	Губерніи и уѣзды.	Всего населенія.	Евреевъ.	Процентъ еврейскаго населенія.
4	Заславскій у. 	144,118	24,018	16,7
	Гор. Заславъ	15,164	8,263	54,4
	Мѣст. и зашт. гор.	24,882	11,757	47,3
	Селенія	104,072	4,028	3,9
5	Ковельскій у. 	149,772	18,130	12,1
	Гор. Ковель.	13,725	4,995	36,4
	Мѣст. и зашт. гор.	17,337	9,256	53,3
	Селенія	118,690	3,879	3,3
6	Кременецкій у. 	150,930	20,104	13,3
	Гор. Кременецъ	9,719	4,182	43,0
	Мѣст. и зашт. гор.	22,772	12,551	55,1
	Селенія	118,439	3,371	2,8
7	Луцкій у. 	152,429	26,926	17,7
	Гор. Луцкъ	14,186	11,386	80,3
	Мѣст. и зашт. гор.	19,822	10,177	51,3
	Селенія	118,421	5,363	4,5





№ уѣздовъ.	Губерніи и уѣзды.	Всего населенія.	Евреевъ.	Процентъ еврейскаго населенія.
8	Новоградволинск. у.  Гор. Новоградъ-Волинскій Мѣст. и зашт. гор. Селенія	209,486 14,399 49,071 146,016	34,574 7,276 20,133 7,165	16,5 50,5 41,0 4,9
9	Овручскій у.  Гор. Овручъ Мѣст. и зашт. гор. Селенія	133,171 6,351 12,789 114,031	15,216 3,116 6,487 5,613	11,4 49,1 50,7 4,9
10	Острожскій у.  Гор. Острогъ Мѣст. и зашт. гор. Селенія	128,734 13,014 12,309 103,411	19,508 9,750 4,984 4,774	15,2 74,9 40,5 4,6
11	Ровенскій у.  Гор. Ровно Мѣст. и зашт. гор. Селенія	174,135 6,690 26,863 140,582	24,104 4,548 13,080 6,476	13,8 68,0 48,7 4,6




М. у. в. д. о. в.	Губерніи и уѣзды.	Всего населенія.	Евреевъ.	Процентъ еврейскаго населенія.
12	Староконстантинов. у.  Г. Староконстантиновъ Мѣст. и зашт. гор. Селенія Всего въ Волынской губернии: Въ городахъ губериск. и уѣзди. . . . Въ мѣст. и зашт. гор. Въ селеніяхъ	141,826 11,950 25,983 103,893 176,360 281,681 1,488,397	23,222 7,714 12,204 3,304 99,717 131,676 58,427	16,4 64,6 43,1 3,2 56,5 46,7 3,9
	ИТОГО	1,946,438	289,820	14,9
	V. ГРОДНЕНСКАЯ ГУБ.			
1	Гродненскій у.  Гор. Гродно Мѣст. и зашт. гор. Селенія	150,724 34,575 16,215 99,934	34,728 26,702 3,297 4,729	23,0 77,2 20,3 4,7





№ уѣздовъ.	Губерніи и уѣзды.	Всего населенія.	Евреевъ.	Процентъ еврейскаго населенія.
2	Врестскій у. 	132,413	41,322	27,1
	Гор. Врестъ	29,845	24,775	83,0
	Мѣст. и зашт. гор.	16,566	12,405	74,9
	Селенія	106,002	4,142	3,9
3	Бѣлостокскій у. 	122,789	33,063	26,9
	Гор. Бѣлостокъ	32,111	18,395	57,3
	Мѣст. и зашт. гор.	20,209	11,652	57,7
	Селенія	70,469	3,016	4,3
4	Бѣльскій у. 	140,017	24,470	17,5
	Гор. Бѣльскъ	5,800	3,826	66,0
	Мѣст. и зашт. гор.	31,805	15,532	48,8
	Селенія	102,412	5,112	5,0
5	Волковъскій у. 	114,340	15,694	13,7
	Гор. Волковъскъ	4,790	3,005	62,7
	Мѣст. и зашт. гор.	13,006	9,004	69,2
	Селенія	96,544	3,685	3,8





№ уѣздовъ.	Губерніи и уѣзды.	Всего населенія.	Евреевъ.	Процентъ еврейскаго населенія.
6	Кобринскій у. 	125,611	21,035	16,7
	Гор. Кобринь	6,918	4,555	65,8
	Мѣст. и зашт. гор.	14,233	11,715	82,3
	Селенія	104,460	4,765	4,6
7	Пружанскій у. 	103,069	12,389	12,0
	Гор. Пружаны	6,737	2,815	42,2
	Мѣст. и зашт. гор.	11,645	6,791	58,3
	Селенія	84,687	2,753	3,3
8	Слонимскій у. 	164,872	34,474	20,9
	Гор. Слонимъ	17,583	13,992	79,6
	Мѣст. и зашт. гор.	18,403	14,824	80,6
	Селенія	128,886	5,658	4,4
9	Совольскій у. 	89,690	12,399	13,8
	Гор. Соколка	3,499	1,375	39,3
	Мѣст. и зашт. гор.	23,011	10,315	44,8
	Селенія	63,180	709	1,1





Мал. уѣздовъ.	Губерніи и уѣзды.	Всего населенія.	Евреевъ.	Процентъ еврейскаго населенія.
	Всего въ Гродненской губерніи:			
	Въ городахъ губериск. и уѣзди.	141,858	99,470	70,1
	Въ мѣст. и зашт. гор.	165,093	95,535	57,9
	Въ селеніяхъ	856,574	34,569	4,0
	ИТОГО	1,163,525	229,574	19,7
	 VI. ЕКАТЕРИНОСЛАВСКАЯ ГУБ.			
1	Екатеринославскій у. 	158,542	9,395	5,9
	Гор. Екатеринославль	24,401	6,659	27,3
	Мѣст. и зашт. гор.	2,967	1,592	53,7
	Селенія	131,174	1,144	0,9
2	Александровскій у. 	162,289	6,200	3,8
	Гор. Александровскъ	5,041	884	17,5
	Мѣст. и зашт. гор.	—	—	—
	Селенія	157,248	5,316	3,4




Млн. уѣдоль.	Губерніи и уѣзды.	Всего населенія.	Еврескъ.	Процентъ еврейскаго населенія.
3	Бахмутскій у. 	186,161	4,142	2,2
	Гор. Бахмутъ	17,010	2,300	13,5
	Мѣст. и зашт. гор.	—	—	—
	Селенія	169,121	1,842	1,2
4	Верхнеднѣпровск. у. 	125,093	3,443	2,8
	Гор. Верхнеднѣпровскъ	3,469	1,580	45,5
	Мѣст. и зашт. гор.	—	—	—
	Селенія	121,621	1,863	1,5
5	Маріупольскій у. 	171,745	6,468	3,8
	Гор. Маріуполь	12,760	1,691	13,3
	Мѣст. и зашт. гор.	—	—	—
	Селенія	158,985	4,777	3,0
6	Новомосковскій у. 	181,402	3,041	1,7
	Гор. Новомосковскъ	13,948	1,208	8,7
	Мѣст. и зашт. гор.	—	—	—
	Селенія	167,454	1,833	1,1



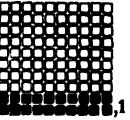

Мѣст. у. ездовъ.	Губерніи и уѣзды.	Всего населенія.	Евреевъ.	Процентъ еврейскаго населенія.
7	Павлоградскій у. 	157,385	4,721	3,0
	Гор. Павлоградъ	10,256	3,356	32,7
	Мѣст. и зашт. гор.	—	—	—
	Селенія	147,129	1,365	0,9
8	Ростовскій у. 	194,187	7,923	4,1
	Гор. Ростовъ	60,806	7,354	12,1
	Мѣст. и зашт. гор.	34,986	292	0,8
	Селенія	98,395	277	0,3
9	Славиносербскій у. 	122,262	1,971	1,6
	Гор. Славиносербскъ	5,152	125	2,4
	Мѣст. и зашт. гор.	14,915	766	5,1
	Селенія	102,195	1,080	1,1
	Всего въ Екатеринославской губерніи:			
	Въ городахъ губериск. и уѣздн.	152,873	25,157	16,4
	Въ мѣст. и зашт. гор.	52,868	2,650	5,0
	Въ селеніяхъ	1,253,325	19,497	1,6
	Итого	1,459,066	47,304	3,2




№ уѣздовъ.	Губерніи и уѣзды.	Всего населенія.	Евреевъ.	Процентъ еврейскаго населенія.
VII. КІЕВСКАЯ ГУБ.				
1	Кіевскій у. 	378,811	38,717	10,2
	Гор. Кіевъ	162,800	18,200	11,2
	Мѣст. и зашт. гор.	43,979	11,411	25,9
	Селенія	172,032	9,106	5,3
2	Бердичевскій у. 	210,570	78,807	37,4
	Гор. Бердичевъ	74,879	64,425	86,0
	Мѣст. и зашт. гор.	31,758	10,183	32,1
	Селенія	103,933	4,199	4,0
3	Васильевскій у. 	232,216	31,536	13,6
	Гор. Васильковъ	20,802	7,181	34,5
	Мѣст. и зашт. гор.	40,814	19,960	48,9
	Селенія	170,600	4,395	2,6
4	Звенигородскій у. 	193,297	18,066	9,3
	Гор. Звенигородка	10,335	4,649	45,0





Мѣст. уѣздовъ.	Губерніи и уѣзды.	Всего населенія.	Евреевъ.	Процентъ еврейскаго населенія.
	Мѣст. и зашт. гор.	31,118	10,054	32,3
	Селенія	151,844	3,363	2,2
5	Каневскій у. 	110,052	25,590	23,2
	Гор. Каневъ	6,625	2,218	33,5
	Мѣст. и зашт. гор.	43,344	13,958	32,2
	Селенія	60,083	9,414	15,7
6	Липовецкій у. 	149,114	23,705	15,9
	Гор. Липовець	8,331	3,590	43,1
	Мѣст. и зашт. гор.	55,246	18,956	34,3
	Селенія	85,537	1,159	1,4
7	Радомысльскій у. 	173,186	21,958	12,7
	Гор. Радомысль	6,277	3,335	53,1
	Мѣст. и зашт. гор.	26,295	12,986	49,4
	Селенія	140,614	5,637	4,0
8	Сквиірскій у. 	171,510	20,046	11,7
	Гор. Сквиря	14,015	7,173	51,2
	Мѣст. и зашт. гор.	24,848	8,828	35,5
	Селенія	132,647	4,045	3,0




№ уѣздовъ.	Губерніи и уѣзды.	Всего населенія.	Евреевъ.	Процентъ еврейскаго населенія.
9	Таращанскій у.  Гор. Тараща Мѣст. и зашт. гор. Селенія	165,821 14,103 29,246 129,472	15,450 4,627 8,433 2,390	9,3 32,8 28,8 2,0
10	Уманскій у.  Гор. Умань Мѣст. и зашт. гор. Селенія	204,286 24,489 22,407 157,390	31,471 17,651 9,351 4,469	15,4 72,1 41,7 2,8
11	Черкасскій у.  Гор. Черкасы Мѣст. и зашт. гор. Селенія	213,670 22,124 57,720 133,826	18,201 5,896 9,738 2,567	8,5 26,7 16,9 1,9
12	Чигиринскій у.  Гор. Чигирянь Мѣст. и зашт. гор. Селенія	129,888 10,168 24,204 95,521	16,010 3,115 12,895 —	12,3 30,7 53,3 0,0





№ уѣздовъ.	Губерніи и уѣзды.	Всего населенія.	Евреевъ.	Процентъ еврейскаго населенія.
	Всего въ Кіевской губерніи:			
	Въ городахъ губериск. и уѣздн.	374,913	142,060	37,9
	Въ мѣст. и зашт. гор.	430,979	146,753	34,1
	Въ селеніяхъ	1,526,499	50,744	3,3
	Итого	2,332,421	339,557	14,6
	 VIII. КОВЕНСКАЯ ГУБ.			
1	Ковенскій у. 	186,648	52,353	28,0
	Гор. Ковно	44,215	28,272	63,9
	Мѣст. и зашт. гор.	21,007	15,921	75,8
	Селенія	121,396	8,160	6,7
2	Вилькомірскій у. 	201,416	28,793	14,3
	Гор. Вилькоміръ	15,101	9,017	59,7
	Мѣст. и зашт. гор.	16,345	10,715	65,6
	Селенія	169,970	9,061	5,3
3	Новоалександров. у. 	177,923	20,247	11,4
	Гор. Новоалександровскъ	6,885	3,878	56,3
	Мѣст. и зашт. гор.	15,167	8,849	58,3
	Селенія	155,871	7,520	4,8





Число уѣздовъ.	Губерніи и уѣзды.	Всего населенія.	Евреевъ.	Процентъ еврейскаго населенія.
4	Поневѣжскій у. 	200,687	34,066	17,0
	Гор. Поневѣжъ	15,030	7,899	52,6
	Мѣст. и зашт. гор.	22,831	16,014	70,1
	Селенія	162,826	10,153	6,2
5	Россиенскій у. 	222,917	40,906	18,4
	Гор. Россиены	11,417	8,831	77,4
	Мѣст. и зашт. гор.	29,438	20,817	70,8
	Селенія	182,062	11,225	6,2
6	Тельшевскій у. 	183,506	33,586	20,1
	Гор. Тельши	8,352	3,482	65,6
	Мѣст. и зашт. гор.	35,437	21,244	59,9
	Селенія	139,717	9,860	7,1
7	Шавельскій у. 	246,396	56,418	22,9
	Гор. Шавли	15,901	10,699	67,3
	Мѣст. и зашт. гор.	53,531	35,231	65,8
	Селенія	176,914	10,518	5,9




МѢС. УѢЗДОВЪ.	Губерніи и уѣзды.	Всего населенія.	Евреевъ.	Процентъ еврейскаго населенія.
	Всего въ Ковельской губерніи:			
	Въ городахъ губериск. и уѣздн.	116,931	74,081	63,4
	Въ мѣст. и зашт. гор.	193,779	128,821	66,5
	Въ селеніяхъ	1,108,783	66,497	6,0
	И Т О Г О	1,419,493	269,399	19,0
	ІХ. МИНСКАЯ ГУБ.			
1	Минскій у. 	177,593	45,353	25,5
	Гор. Минскъ	48,286	28,000	58,0
	Мѣст. и зашт. гор.	18,235	11,930	65,4
	Селенія	111,072	5,423	4,9
2	Бобруйскаго у. 	171,760	44,011	25,6
	Гор. Бобруйскъ	47,369	27,647	58,4
	Мѣст. и зашт. гор.	12,692	9,556	75,3
	Селенія	111,699	6,808	6,1
3	Борисовскій у. 	178,893	24,205	13,5
	Гор. Борисовъ	20,761	11,838	57,2
	Мѣст. и зашт. гор.	9,161	6,221	67,9
	Селенія	148,971	6,096	4,1





Мѣн уѣздовъ.	Губерніи и уѣзды.	Всего населенія.	Евреевъ.	Процентъ еврейскаго населенія.
4	Игуменскій у. 	156,448	19,924	12,7
	Гор. Игумень	3,390	1,480	43,7
	Мѣст. и зашт. гор.	20,911	11,008	67,0
	Селенія	132,147	4,436	3,4
5	Мозырскій у. 	118,291	20,051	17,0
	Гор. Мозырь	9,704	3,619	37,3
	Мѣст. и зашт. гор.	16,326	7,939	48,6
	Селенія	92,261	8,493	9,2
6	Новогрудскій у. 	198,269	29,352	14,8
	Гор. Новогрудокъ	10,067	7,077	70,3
	Мѣст. и зашт. гор.	21,353	13,039	61,1
	Селенія	166,849	9,236	5,5
7	Пинскій у. 	162,822	40,775	25,0
	Гор. Пинскъ	24,617	21,235	86,2
	Мѣст. и зашт. гор.	14,978	7,403	49,4
	Селенія	123,197	12,137	9,9





Число евреевъ.	Губерніи и уѣзды.	Всего населенія.	Евреевъ.	Процентъ еврейскаго населенія.
8	Рѣчицкій у.  1	110,934	18,951	17,1
	Гор. Рѣчица	6,615	3,509	53,0
	Мѣст. и зашт. гор.	15,558	9,531	61,3
	Селенія	88,761	5,911	6,7
9	Слуцкій у.  9	135,744	40,572	29,9
	Гор. Слуцкъ	26,793	16,125	60,2
	Мѣст. и зашт. гор.	26,991	18,439	68,3
	Селенія	81,960	6,008	7,3
	Всего въ Минской губерніи:			
	Въ городахъ губернскаго и уѣзднаго	197,632	120,580	61,0
	Въ мѣст. и зашт. гор.	156,205	98,066	62,8
	Въ селеніяхъ	1,056,917	64,548	6,2
	ИТОГО	1,410,754	283,194	20,1
	Х. МОГИЛЕВСКАЯ ГУБ.			
1	Могилевскій у.  7	95,468	34,064	35,7
	Гор. Могилевъ	38,165	18,189	47,7
	Мѣст. и зашт. гор.	17,828	13,602	76,3
	Селенія	39,475	2,273	5,8




Число уѣздовъ.	Губерніи и уѣзды.	Всего населенія.	Евреевъ.	Процентъ еврейскаго населенія.
2	Выховскій у.  Гор. Быховъ Мѣст. и зашт. гор. Селенія	78,408 5,785 6,917 65,676	7,937 2,508 3,158 1,971	10,1 43,4 49,8 3,0
3	Гомельскій у.  Гор. Гомель Мѣст. и зашт. гор. Селенія	130,810 22,286 9,212 99,282	18,039 10,743 3,210 4,086	13,8 48,2 34,7 4,1
4	Горещій у.  Гор. Горки Мѣст. и зашт. гор. Селенія	42,288 1,990 15,604 21,694	13,753 2,890 9,800 1,063	32,5 57,9 62,8 4,9
5	Климовичскій у.  Гор. Климовичи Мѣст. и зашт. гор. Селенія	72,882 3,059 9,828 59,995	9,096 1,600 4,831 2,665	12,5 52,3 49,2 4,4





№ уѣздовъ.	Губерніи и уѣзды.	Всего населенія.	Еврейскъ.	Процентъ еврейскаго населенія.
6	Мстиславльскій у.  1	67,747	14,324	21,1
	Гор. Мстиславль	6,773	4,336	64,0
	Мѣст. и зашт. гор.	8,748	7,069	80,8
	Селенія	52,226	2,919	5,6
7	Оршанскій у.  7	42,218	14,626	34,7
	Гор. Орша	5,279	3,192	60,5
	Мѣст. и зашт. гор.	12,593	9,174	72,8
	Селенія	24,346	2,260	9,3
8	Рогачевскій у.  4	138,973	15,850	11,4
	Гор. Рогачевъ	4,509	3,189	70,7
	Мѣст. и зашт. гор.	10,895	6,983	64,1
	Селенія	123,569	5,678	4,6
9	Сѣннинскій у.  5	60,870	8,805	14,5
	Гор. Сѣнно	3,034	1,958	64,5
	Мѣст. и зашт. гор.	7,242	3,946	53,1
	Селенія	50,594	2,901	5,7





МѢС. УѢЗДОВЪ.	Губерніи и уѣзды.	Всего населенія.	Евреевъ.	Процентъ еврейскаго населенія.
10	Чаусскій у. 	32,769	6,556	20,0
	Гор. Чаусы	4,601	2,710	58,9
	Мѣст. и зашт. гор.	4,737	2,423	51,2
	Селенія	23,431	1,423	6,1
11	Чериковскій у. 	72,811	8,005	11,0
	Гор. Чериковъ	3,769	1,914	50,8
	Мѣст. и зашт. гор.	7,448	4,265	57,3
	Селенія	61,594	1,826	3,0
	Всего въ Могилевской губерніи:			
	Въ городахъ губернска. и уѣздн.	102,250	53,229	52,1
	Въ мѣст. и зашт. гор.	111,112	68,761	61,9
	Въ селеніяхъ	621,882	29,063	4,7
	ИТОГО	835,244	151,055	18,1
	XI. ПОДОЛЬСКАЯ ГУБ.			
1	Каменецкій у. 	206,503	41,036	19,9
	Гор. Каменецъ-Подольскъ	29,103	16,878	58,0





№ уѣздовъ.	Губерніи и уѣзды.	Всего населенія.	Евресвъ.	Процентъ еврейскаго населенія.
	Мѣст. и зашт. гор.	28,358	20,310	71,6
	Селенія	149,042	3,848	2,6
2	Валтокій у.  3	255,127	67,122	26,3
	Гор. Балта	23,762	18,538	78,0
	Мѣст. и зашт. гор.	35,736	31,646	88,6
	Селенія	195,629	16,938	8,7
3	Брацлавскій у.  6	180,592	35,409	19,6
	Гор. Брацлавъ	7,805	5,183	66,4
	Мѣст. и зашт. гор.	33,115	26,156	79,0
	Селенія	139,672	4,070	2,9
4	Винницкій у.  4	158,873	29,230	18,4
	Гор. Винница	19,797	9,996	50,5
	Мѣст. и зашт. гор.	20,420	12,628	61,8
	Селенія	118,656	6,606	5,6
5	Гайсинскій у.  1	199,157	32,081	16,1
	Гор. Гайсинъ	9,875	5,245	53,1
	Мѣст. и зашт. гор.	21,706	18,060	73,1
	Селенія	164,576	8,776	5,3




Число уѣздовъ.	Губерніи и уѣзды.	Всего населенія.	Евреевъ.	Процентъ еврейскаго населенія.
6	Летичевскій у. 	130,563	22,700	17,4
	Гор. Летичевъ	7,555	5,094	67,3
	Мѣст. и зашт. гор.	20,367	14,726	72,3
	Селенія	102,641	2,880	2,8
7	Литинскій у. 	168,096	27,560	16,4
	Гор. Литвинъ	7,147	4,782	66,9
	Мѣст. и зашт. гор.	31,563	17,589	55,7
	Селенія	129,386	5,189	4,0
8	Могилевскій у. 	168,966	34,324	20,3
	Гор. Могилевъ.	18,381	11,063	60,2
	Мѣст. и зашт. гор.	32,247	20,024	62,1
	Селенія	118,338	3,237	2,7
9	Ольгопольскій у. 	218,803	40,042	18,3
	Гор. Ольгополь.	6,638	2,957	44,4
	Мѣст. и зашт. гор.	39,867	34,112	85,6
	Селенія	172,298	2,973	1,7





№№ уѣздовъ.	Губерніи и уѣзды.	Всего населенія.	Евреевъ.	Процентъ еврейскаго населенія.
10	Проскуровскій у. 	171,367	32,916	19,2
	Гор. Проскуровъ	14,396	9,848	68,4
	Мѣст. и зашт. гор.	26,866	18,798	70,0
	Селенія	130,105	4,270	3,3
11	Ушицкій у. 	172,896	28,271	16,4
	Гор. Ушица	4,533	3,277	72,3
	Мѣст. и зашт. гор.	30,851	22,366	72,5
	Селенія	137,512	2,628	1,5
12	Ямпольскій у. 	208,571	28,167	13,5
	Гор. Ямполь	4,608	2,504	54,3
	Мѣст. и зашт. гор.	27,115	19,686	72,6
	Селенія	176,848	5,977	3,4
	Всего въ Подольской губерніи:			
	Въ городахъ губернска. и уѣзди.	153,600	95,365	62,1
	Въ мѣст. и зашт. гор.	351,211	256,101	72,9
	Въ селеніяхъ	1,734,703	67,392	3,9
	И Т О Г О	2,239,514	418,858	18,7





Мѣст. уѣздовъ.	Губерніи и уѣзды.	Всего населенія.	Евреевъ.	Процентъ еврейскаго населенія.
	ХІІ. ПОЛТАВСКАЯ ГУБ.			
1	Полтавскій у. 	221,235	6,535	3,0
	Гор. Полтава	42,099	5,250	12,5
	Мѣст. и зашт. гор.	18,319	417	2,3
	Селенія	160,837	868	0,5
2	Гадячскій у. 	168,759	2,858	1,7
	Гор. Гадячь	10,485	1,500	14,3
	Мѣст. и зашт. гор.	15,581	457	2,9
	Селенія	142,693	901	0,6
3	Золотоношскій у. 	197,911	5,998	3,1
	Гор. Золотоноша	7,593	1,836	24,2
	Мѣст. и зашт. гор.	58,831	1,719	2,9
	Селенія	131,487	2,443	1,9
4	Зѣньковскій у. 	162,576	1,756	1,1
	Гор. Зѣньковъ	8,008	991	12,4



№№ уѣздовъ.	Губерніи и уѣзды.	Всего населенія.	Евреевъ.	Процентъ еврейскаго населенія.
	Мѣст. и зашт. гор.	30,514	358	1,2
	Селенія	124,054	407	0,3
5	Кобелянскій у.  4,9	189,279	3,507	1,9
	Гор. Кобеляки	13,918	2,205	15,8
	Мѣст. и зашт. гор.	45,493	627	1,4
	Селенія	129,868	675	0,5
6	Константиноград. у.  4,8	97,668	1,784	1,8
	Гор. Константиноградъ	4,120	546	13,3
	Мѣст. и зашт. гор.	11,766	289	2,5
	Селенія	81,782	949	1,2
7	Кременчугскій у.  5,5	211,212	26,421	12,5
	Гор. Кременчугъ	48,800	23,900	49,0
	Мѣст. и зашт. гор.	18,855	1,139	6,0
	Селенія	143,557	1,382	0,9
8	Лубенскій у.  3,3	102,771	4,376	4,3
	Гор. Лубны	9,318	2,328	24,9
	Мѣст. и зашт. гор.	7,056	740	10,5
	Селенія	89,397	1,308	1,5





Мил. уѣздовъ.	Губерніи и уѣзды	Всего населенія.	Евреевъ.	Процентъ еврейскаго населенія.
9	Лохвицкій у. 	154,862	4,069	2,6
	Гор. Лохвица	9,210	1,957	21,3
	Мѣст. и зашт. гор.	16,704	771	4,6
	Селенія	123,948	1,341	1,1
10	Миргородскій у. 	140,927	2,221	1,6
	Гор. Миргородъ	7,709	639	8,3
	Мѣст. и зашт. гор.	44,132	1,102	2,5
	Селенія	89,086	480	0,5
11	Переяславскій у. 	183,071	7,015	3,8
	Гор. Переяславъ	13,276	3,620	27,3
	Мѣст. и зашт. гор.	21,050	1,532	7,3
	Селенія	148,745	1,863	1,3
12	Пирятинскій у. 	144,081	4,182	2,9
	Гор. Пирятинъ	4,758	1,601	33,7
	Мѣст. и зашт. гор.	11,769	926	7,9
	Селенія	127,554	1,655	1,3

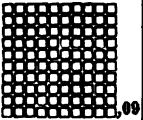



№ уѣздовъ.	Губерніи и уѣзды.	Всего населенія.	Евреевъ.	Процентъ еврейскаго населенія.
13	Прилуцкій у. 	169,715	5,220	3,1
	Гор. Прилуки	13,053	2,470	18,9
	Мѣст. и зашт. гор.	9,145	363	4,0
	Селенія	147,517	2,387	1,6
14	Роменскій у. 	125,850	5,486	4,4
	Гор. Ромны	12,306	3,730	30,3
	Мѣст. и зашт. гор.	16,581	362	2,2
	Селенія	96,963	1,394	1,4
15	Хорольскій у. 	129,463	2,613	2,0
	Гор. Хороль	5,259	923	1,75
	Мѣст. и зашт. гор.	14,789	645	4,4
	Селенія	109,415	1,045	1,0
	Всего въ Полтавской губерніи:			
	Въ городахъ губернска. и уѣздн.	209,912	53,496	25,5
	Въ мѣст. и зашт. гор.	340,585	11,447	3,4
	Въ селеніяхъ	1,848,903	19,098	1,0
	И Т О Г О	2,399,400	84,041	3,5



№ уѣздовъ.	Губерніи и уѣзды.	Всего населенія.	Евреевъ.	Процентъ еврейскаго населенія.
XIII. ТАВРИЧЕСКАЯ ГУБ.				
1	Симферопольскій у. 	97,240	4,495	4,6
	Гор. Симферополь	29,019	2,709	9,3
	Мѣст. и зашт. гор.	25,677	1,730	6,7
	Селенія	42,544	56	0,1
2	Вердянскій у. 	222,734	5,671	2,5
	Гор. Бердянскъ	18,053	1,725	9,6
	Мѣст. и зашт. гор.	10,882	1,214	11,2
	Селенія	193,799	2,732	1,4
3	Днѣпровскій у. 	133,630	3,032	2,3
	Гор. Аleshки	10,687	786	7,4
	Мѣст. и зашт. гор.	—	—	—
	Селенія	122,943	2,246	1,8
4	Евпаторійскій у. 	34,374	342	1,0
	Гор. Евпаторія	10,242	316	3,1





МѢУѢЗДОВЪ.	Губерніи и уѣзды.	Всего населенія.	Евреевъ.	Процентъ еврейскаго населенія.
	Мѣст. и зашт. гор.	—	—	—
	Селенія	24,132	26	0,1
5	Мелитопольскій у. 	239,686	5,871	2,5
	Гор. Мелитополь.	10,748	2,021	18,8
	Мѣст. и зашт. гор.	—	—	—
	Селенія	228,938	3,850	1,7
6	Перекопскій у. 	23,893	726	3,0
	Гор. Перекопъ	1,246	207	16,6
	Мѣст. и зашт. гор.	3,134	324	10,3
	Селенія	19,513	195	1,0
7	Ялтинскій у. 	41,283	446	1,1
	Гор. Ялта.	6,187	401	6,5
	Мѣст. и зашт. гор.	—	—	—
	Селенія	35,096	45	0,1
8	Феодосійскій у. 	65,705	614	0,9
	Гор. Феодосія.	10,812	455	4,2




Мѣст. уѣздовъ.	Губерніи и уѣзды.	Всего населенія.	Евреевъ.	Процентъ еврейскаго населенія.
	Мѣст. и зашт. гор.	2,774	13	0,5
	Селенія	52,119	146	0,3
	Всего въ Таврической губерніи:			
	Въ городахъ губериск. и уѣздн.	96,994	8,620	8,9
	Въ мѣст. и зашт. гор.	42,467	3,281	7,7
	Въ селеніяхъ	719,084	9,296	1,3
	ИТОГО	858,545	21,197	2,5
	ХІV. ХАРЬКОВСКАЯ ГУБ.			
1	Харьковскій у. 	278,350	6,607	2,4
	Гор. Харьковъ	133,139	6,537	4,9
	Мѣст. и зашт. гор.	5,777	5	0,1
	Селенія	139,434	65	0,0
2	Ахтыровскій у. 	129,151	174	0,1
	Гор. Ахтырка	23,223	99	0,4
	Мѣст. и зашт. гор.	—	—	—
	Селенія	105,928	75	0,1





Мѣн уѣздовѣ	Губерніи и уѣзды.	Всего населенія.	Евреевъ.	Процентъ еврейскаго населенія.
3	Богодуховскій у.  Гор. Богодуховъ Мѣст. и зашт. гор. Селенія	110,134 10,268 5,771 94,095	146 33 — 113	0,1 0,3 0,0 0,1
4	Валковскій у.  Гор. Валки Мѣст. и зашт. гор. Селенія	121,291 7,185 — 114,106	33 15 — 20	0,03 0,2 — 0,0
5	Волчанскій у.  Гор. Волчанскъ Мѣст. и зашт. гор. Селенія	146,156 13,200 — 130,956	36 27 — 9	0,02 0,2 — 0,0
6	Зміевскій у.  Гор. Зміевъ Мѣст. и зашт. гор. Селенія	200,157 4,382 9,782 185,993	96 — 60 36	0,05 0,0 0,6 0,0





№ уѣздовъ.	Губерніи и уѣзды.	Всего населенія.	Евреевъ.	Процентъ еврейскаго населенія.
7	Изыомскій у. 	235,965	198	0,09
	Гор. Изюмъ.	17,989	73	0,4
	Мѣст. и зашт. гор.	15,374	59	0,4
	Селенія	202,602	66	0,0
8	Купянскій у. 	267,775	67	0,02
	Гор. Купянскъ	3,097	42	1,4
	Мѣст. и зашт. гор.	—	—	—
	Селенія	264,678	25	0,0
9	Лебединскій у. 	146,968	789	0,5
	Гор. Лебедянь.	17,993	59	0,3
	Мѣст. и зашт. гор.	6,761	—	0,0
	Селенія	122,214	730	0,6
10	Старобѣльскій у. 	327,208	34	0,01
	Гор. Старобѣльскъ	7,916	28	0,4
	Мѣст. и зашт. гор.	—	—	—
	Селенія	319,292	6	0,0





№№ уѣздовъ.	Губерніи и уѣзды.	Всего населенія.	Евреевъ.	Процентъ еврейскаго населенія.
11	Сумскій у. 	197,108	292	0,1
	Гор. Сумы	14,630	153	1,1
	Мѣст. и зашт. гор.	12,565	66	0,5
	Селенія	169,913	71	0,0
	Всего въ Харьковской губерніи:			
	Въ городахъ губериск. и уѣзди.	255,022	7,068	2,8
	Въ мѣст. и зашт. гор.	56,030	190	0,3
	Въ селеніяхъ	1,849,211	1,216	0,1
	ИТОГО	2,160,263	8,474	0,4
	 XV. ХЕРСОНСКАЯ ГУБ.			
1	Херсонскій у. 	365,101	55,008	15,1
	Гор. Николаевъ	66,335	9,462	14,3
	Гор. Херсонъ	49,807	23,000	46,2
	Мѣст. и зашт. гор.	63,153	6,996	11,1
	Селенія	185,806	15,550	8,4

Мѣст. уѣздовъ	Губерніи и уѣзды.	Всего населенія.	Евреевъ	Процентъ еврейскаго населенія.
2	Александрійскій у. 	291,952	10,567	3,6
	Гор. Александрія	15,980	4,794	30,0
	Мѣст. и зашт. гор.	34,185	1,916	5,6
	Селенія	241,487	3,857	1,6
3	Ананьевскій у. 	165,130	16,613	10,1
	Гор. Ананьевъ	15,210	7,650	50,3
	Мѣст. и зашт. гор.	12,623	4,408	34,9
	Селенія	137,297	4,555	3,7
4	Елисаветградскій у. 	377,120	38,385	10,2
	Гор. Елисаветградъ	43,299	13,000	30,0
	Мѣст. и зашт. гор.	94,799	16,602	17,5
	Селенія	239,022	8,783	3,5
5	Одесскій у. 	140,746	5,127	3,6
	Гор. Очаковъ	5,044	223	4,4
	Мѣст. и зашт. гор.	17,236	3,557	20,6
	Селенія	118,466	1,347	7,2

№ уѣздовъ.	Губерніи и уѣзды.	Всего населенія.	Евреевъ.	Процентъ еврейскаго населенія.
6	Тираспольскій у. 	139,254	14,462	10,4
	Гор. Тирасполь	13,040	5,340	41,0
	Мѣст. и зашт. гор.	20,182	8,484	42,0
	Селенія	106,032	638	0,6
	Всего въ Херсонской губерніи:			
	Въ городахъ губервск. и уѣздн.	208,715	63,469	30,4
	Въ мѣст. и зашт. гор.	212,478	41,963	17,3
	Въ селеніяхъ	1,028,110	31,730	3,1
	ИТОГО	1,479,303	140,162	9,5
XVI. ЧЕРНИГОВСКАЯ ГУБ.				
1	Черниговскій у. 	132,963	10,678	8,0
	Гор. Черниговъ	19,003	6,940	36,5
	Мѣст. и зашт. гор.	10,827	849	7,8
	Селенія	103,133	2,889	2,8
2	Борзенскій у. 	126,021	2,920	2,3
	Гор. Борзна	11,722	912	7,8

№ у. вадовг.	Губерніи и уѣзды.	Всего населенія.	Евреевъ.	Процентъ еврейскаго населенія.
	Мѣст. и зашт. гор.	—	—	—
	Селенія	114,299	2,008	1,8
3	Глуховскій у.  6	117,780	4,238	3,6
	Гор. Глуховъ.	16,500	2,964	18,0
	Мѣст. и зашт. гор.	—	—	—
	Селенія	101,280	1,274	1,3
4	Городницкій у.  1	110,943	4,503	4,1
	Гор. Городня.	4,188	1,524	36,4
	Мѣст. и зашт. гор.	—	—	—
	Селенія	106,755	2,979	2,6
5	Козелецкій у.  5	112,535	3,899	3,5
	Гор. Козелець.	4,169	984	23,6
	Мѣст. и зашт. гор.	—	—	—
	Селенія	108,366	2,915	2,7
6	Конотопскій у.  5	131,096	4,569	3,5
	Гор. Конотопъ.	19,367	2,494	12,9
	Мѣст. и зашт. гор.	—	—	—
	Селенія	111,729	2,075	1,9

№ уѣздовъ.	Губерніи и уѣзды.	Всего населенія.	Евреевъ.	Процентъ еврейскаго населенія.
7	Кролевецкій у.  7	110,716	2,948	2,7
	Гор. Кролевецъ	6,676	1,102	16,5
	Мѣст. и зашт. гор.	5,568	630	11,3
	Селенія	98,472	1,216	1,2
8	Мглинскій у.  9	114,381	6,722	5,9
	Гор. Мглинъ	8,416	2,501	29,7
	Мѣст. и зашт. гор.	—	—	—
	Селенія	105,965	4,221	4,0
9	Новгородъ-Сверск. у.  1	122,433	6,186	5,1
	Гор. Новгородъ-Сверскъ	10,829	3,746	34,6
	Мѣст. и зашт. гор.	—	—	—
	Селенія	111,604	2,440	2,2
10	Новозыбковскій. у.  1	148,091	4,548	3,1
	Гор. Новозыбковъ	11,298	1,407	12,5
	Мѣст. и зашт. гор.	1,389	49	3,5
	Селенія	135,404	3,092	2,3


№ уѣздовъ.	Губерніи и уѣзды.	Всего населенія.	Евреевъ.	Процентъ еврейскаго населенія.
11	Нѣжинскій у. 	130,224	12,354	9,5
	Гор. Нѣжинъ	30,490	10,102	33,1
	Мѣст. и зашт. гор.	—	—	—
	Селенія	99,734	2,252	2,3
12	Остерскій у. 	111,033	3,076	2,8
	Гор. Остеръ	3,201	508	15,9
	Мѣст. и зашт. гор.	—	—	—
	Селенія	107,832	2,568	2,4
13	Сосницкій у. 	132,284	3,774	2,9
	Гор. Сосница	4,602	655	14,2
	Мѣст. и зашт. гор.	—	—	—
	Селенія	127,682	3,119	2,4
14	Стародубскій у. 	152,299	8,053	5,3
	Гор. Стародубъ	23,889	4,643	19,4
	Мѣст. и зашт. гор.	4,921	993	23,1
	Селенія	123,489	2,417	2,0

16 губерний	Губерніи и уѣзды.	Всего населенія.	Евреевъ.	Процентъ еврейскаго населенія.
15	Суражскій у. 	143,651	4,649	3,2
	Гор. Суражъ.	4,678	2,423	50,8
	Мѣст. и зашт. гор.	—	—	—
	Селенія	138,973	2,225	1,6
	Всего въ Черняговской губерніи:			
	Въ городахъ губериск. и уѣзди.	179,028	42,905	24,0
	Въ мѣст. и зашт. гор.	22,705	2,521	11,1
	Въ селеніяхъ.	1,694,717	37,691	2,2
	И Т О Г О	1,896,450	83,117	4,4
	ГРАДОНАЧАЛЬСТВА.			
1	Одесское.	209,130	73,389	35,1
2	Керченское.	31,933	3,136	9,8
3	Севастопольское.	24,750	750	3,0
	И Т О Г О	265,813	77,275	29,1
	Всего въ 16 губерніяхъ и 3 градоначальствахъ	25,481,856	2,920,639	11,5

Сводная таблица.

Еврейское население по губерніямъ.


№ губерніи.	Губерніи.	Всего населенія.	Евреевъ.	Процентъ еврейскаго населенія.
1	Бессарабская	1,385,743	167,827	12,1
2	Виленская	1,191,992	175,996	14,8
3	Витебская	1,037,892	133,789	12,9
4	Волынская	1,946,438	289,820	14,9
5	Гродненская	1,163,525	229,574	19,7
6	Екатеринославская	1,459,066	47,304	3,2
7	Кіевская	2,332,421	339,557	14,6
8	Ковенская	1,419,493	269,399	19,0
9	Минская	1,410,754	283,194	20,1
10	Могилевская	835,244	151,055	18,1
11	Подольская	2,239,514	418,858	18,7
12	Полтавская	2,399,400	84,041	3,5
13	Таврическая	858,545	21,197	2,5
14	Харьковская	2,160,263	8,474	0,4

№ губернии.	Губерніи.	Всего населенія.	Евреевъ.	Процентъ еврейскаго населенія.
	15	Херсонская	1,479,303	140,162
16	Черниговская	1,896,450	83,117	4,4
	Итого	25,216,043	2,843,364	11,3
	Градоначальства	265,813	77,275	29,1
	ВСЕГО . . . 	25,481,856	2,920,639	11,5

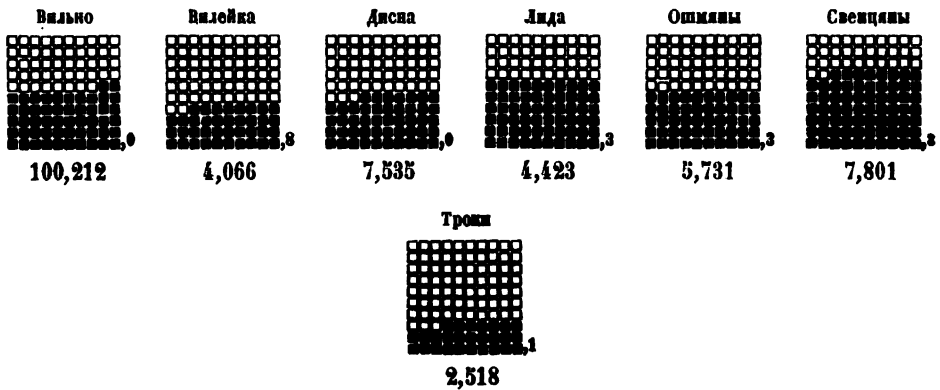
ДІАГРАММЫ

еврейскаго населенія въ губернскихъ и уѣздныхъ
городахъ.

I. Бессарабская губ.

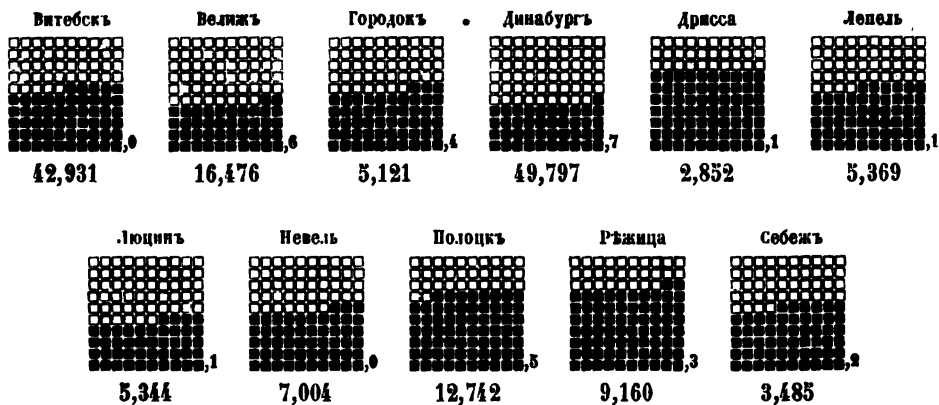


II. Виленская губ.




*) Цифры подъ диаграммами показываютъ число всѣхъ жителей въ городахъ.

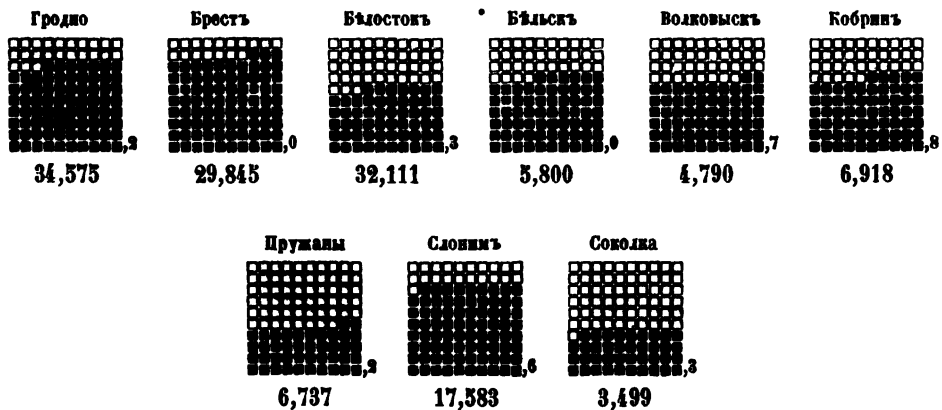
III. Витебская губ.



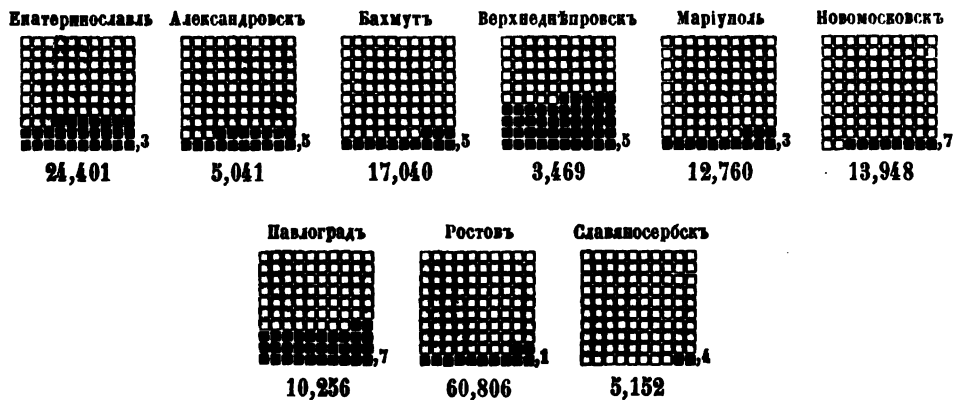
IV. Волынская губ.




V. Гродненская губ.




VI. Екатеринославская губ.




VII. Киевская губ.



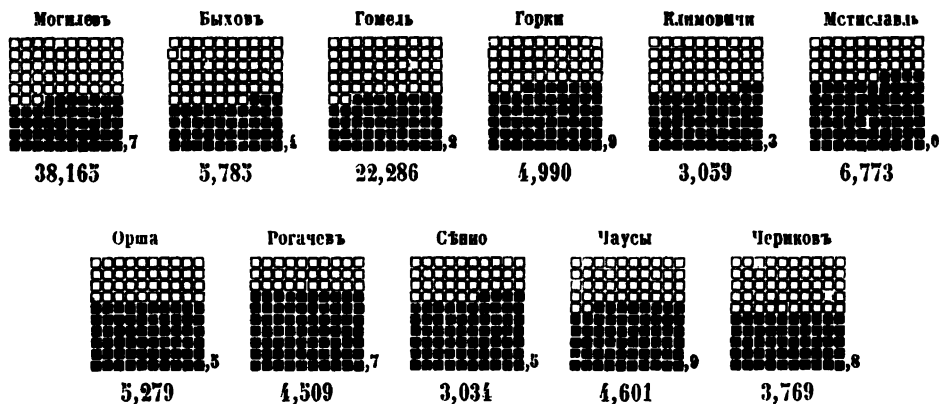
VIII. Ковенская губ.




IX. Минская губ.



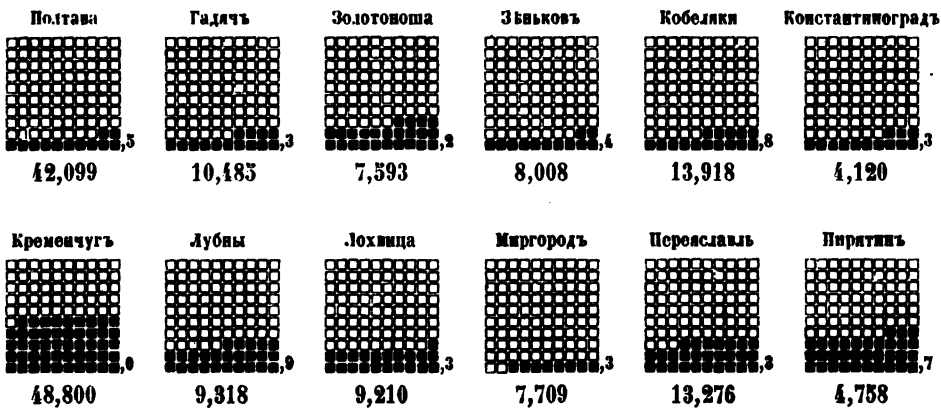
X. Могилевская губ.

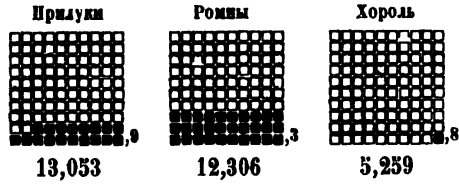


XI. Подольская губ.




XII. Полтавская губ.






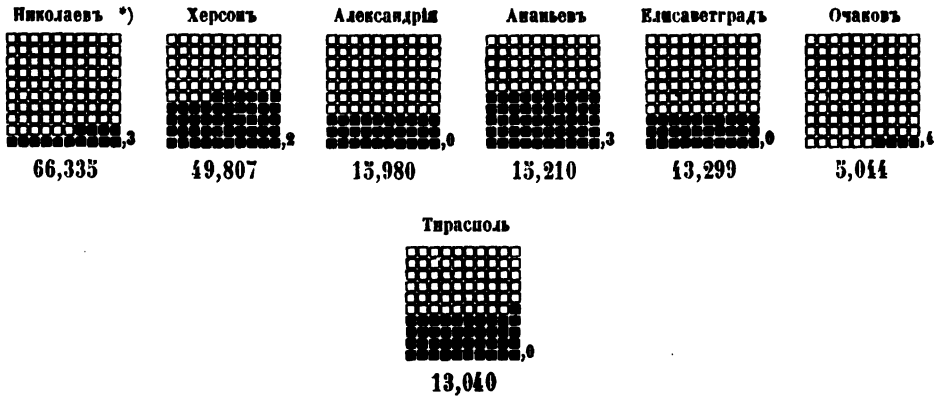
ХІІІ. Таврическая губ.



XIV. Харьковская губ.




XV. Херсонская губ.



*) Г. Николаевъ, хотя и не входящій въ категорию губернскихъ и уѣздныхъ городовъ, помѣщенъ здѣсь, какъ самый важный городъ губерніи.




XVI. Черниговская губ.







ЕВРЕЙСКОЕ ЗЕМЛЕВЛАДѢНІЕ






ВЪ ГУБЕРНІЯХЪ

БЕССАРАВСКОЙ, ВИТЕВСКОЙ, ВОЛЫНСКОЙ, ГРОДНЕНСКОЙ, КАТАРИНСЛАВСКОЙ,
КИЕВСКОЙ, КОВЕНСКОЙ, ПОДОЛЬСКОЙ, ПОЛТАВСКОЙ, ТАВРИЧЕСКОЙ, ХЕРСОНСКОЙ
И ЧЕРНИГОВСКОЙ.











Млн. уѣздовъ.	Губерніи и уѣзды.	Всей земли (десятина):	Въ томъ	
			Крестьянской.	Владѣльческой.
I. БЕССАРАВСКАЯ ГУБ.				
1	Кишиневскій у.	316,549	117,116	162,001
2	Аккерманскій —	682,096	499,722	165,690
3	Бендерскій —	504,779	286,687	194,830
4	Измаильскій —	—	—	—
5	Оргѣевскій —	321,276	139,720	155,819
6	Сорокскій —	400,311	149,655	195,860
7	Хотинскій —	351,504	161,399	172,720
8	Ясскій —	469,566	181,886	252,123
Итого		3,046,081	1,536,215	1,299,043
Изъ 100% всей земли приходится			 4	 7
II. ВИТЕБСКАЯ ГУБ.				
1	Витебскій у.	257,775	88,700	152,311
2	Велижскій —	348,655	96,968	225,237
3	Городокскій —	283,924	130,096	100,029
4	Динабургскій —	371,082	165,154	188,363
5	Дриссенскій —	252,678	89,507	157,975

ч и с л њ:	Во владѣніи и пользованіи евреевъ находится земля (десятинъ):				Процентъ зем-ли во владѣніи и пользованіи евреевъ.	
	Прочей.	Всего.	На правѣ собственности.			Въ арендѣ.
			У евреевъ зем-ледѣльцевъ.	У евреевъ зем-левладѣльцевъ.		
37,432	27,150	—	11,150	16,000	8,6	
16,684	41,200	—	19,200	22,000	6,0	
23,262	29,100	—	18,600	10,500	5,8	
—	—	—	—	—	—	
25,737	32,422	—	15,530	16,892	10,1	
54,766	55,221	—	16,320	38,901	13,8	
17,385	37,222	—	15,410	21,812	10,6	
35,537	54,434	—	13,000	41,434	11,6	
210,823	276,749	—	109,210	167,539	9,1	
		—			—	
16,764	6,898	—	3,120	3,778	2,7	
26,450	19,004	—	13,832	5,172	5,5	
53,799	7,317	—	5,537	1,780	2,6	
17,565	3,076	—	—	3,076	0,8	
5,496	1,589	—	9	1,580	0,6	






№ уѣздовъ.	Губерніи и уѣзды.	Всей земли (десятины):	Въ томъ	
			Крестыянскои.	Владѣльческои.
6	Лепельскій у.	304,648	126,872	161,502
7	Люцинскій —	439,718	124,506	288,362
8	Невельскій —	293,104	127,923	144,764
9	Полоцкій —	371,537	108,486	193,686
10	Рѣжницкій —	300,600	125,296	169,930
11	Себежскій —	274,505	112,257	142,037
Итого		3,498,246	1,295,765	1,924,196
Изъ 100% всей земли приходится				
III. ВОЛЫНСКАЯ ГУБ.				
1	Житомирскій у.	652,692	212,417	397,067
2	Владимирволинскій —	521,525	247,742	201,134
3	Дубенскій —	326,215	135,762	166,999
4	Заславскій —	294,255	142,259	136,217
5	Ковельскій —	505,603	282,395	139,036
6	Кременецкій —	261,494	136,264	111,526
7	Луцкій —	527,737	222,803	281,590
8	Новоградволинскій —	479,962	195,806	246,721
9	Овручскій —	772,070	208,648	367,447
10	Острожскій —	234,896	112,345	113,225

Числа:	Во владѣніи и пользованіи евреевъ находится земли (десятиш):				Процентъ земли во владѣніи и пользованіи евреевъ:	
	Прочей.	Всего.	На правѣ собственности.			Въ арендѣ.
			У евреевъ земледѣльцевъ.	У евреевъ землевладѣльцевъ.		
16,274	6,987	327	756	5,904	2,3	
26,850	13,471	—	15	13,456	3,1	
20,417	852	—	39	813	0,3	
69,385	14,759	422	8,860	5,477	4,0	
5,374	1,947	—	5	1,942	0,6	
20,211	1,300	—	—	1,300	0,5	
278,285	77,200	749	32,173	44,278	2,2	
					—	
43,208	32,050	27	1,903	30,118	4,9	
75,649	29,810	—	19	29,791	5,7	
23,454	19,771	100	728	18,943	6,1	
15,779	14,687	—	17	14,670	5,0	
84,172	25,720	—	28	25,692	5,1	
13,704	34,429	—	13	34,416	13,2	
23,344	19,412	205	39	19,168	3,7	
37,435	50,885	60	545	50,280	10,6	
195,975	10,787	—	448	10,339	1,4	
9,326	29,077	—	10,154	18,923	12,4	










№№ уѣздовъ.	Губерніи и уѣзды.	Всей земли (десятины):	Въ томъ	
			Крестьянской.	Владѣльческой.
11	Ровенскій у.	677,802	179,739	465,234
12	Староконстантиновскій —	222,878	110,565	96,481
	Итого	5,480,129	2,186,745	2,722,677
	Изъ 100% всей земли приходится			
IV. ГРОДНЕНСКАЯ ГУБ.				
1	Гродненскій у.	332,057	145,023	100,828
2	Брестскій —	357,363	136,851	176,535
3	Бѣлостокскій —	218,935	100,900	100,269
4	Бѣльскій —	239,479	117,774	97,006
5	Волковыскій —	325,780	146,902	135,704
6	Кобринскій —	419,681	157,701	229,552
7	Пружанскій —	333,689	126,345	97,608
8	Слонимскій —	578,219	211,761	237,621
9	Сокольскій —	211,403	126,745	31,834
	Итого	3,016,606	1,270,002	1,206,957
	Изъ 100% всей земли приходится			




Числа:	Во владѣніи и пользованіи евреевъ находится земли (десятинъ):				Процентъ земли во владѣніи и пользованіи евреевъ.	
	Прочей.	Всего.	На правѣ собственности.			Въ арендѣ.
			У евреевъ земледѣльцевъ.	У евреевъ землевладѣльцевъ.		
32,829	22,550	16	20	22,514	3,3	
15,832	30,094	—	—	30,094	13,5	
570,707	319,272	408	13,916	304,948	5,8	
					—	
86,206	28,135	—	3,794	24,341	8,5	
43,977	49,995	842	44	49,109	1,4	
17,766	13,312	—	62	13,250	6,1	
24,699	8,195	—	642	7,553	3,4	
43,174	24,707	574	2,685	21,448	7,6	
32,428	79,344	261	1,760	77,323	18,9	
109,736	47,435	—	8,237	39,198	14,2	
128,837	64,161	1,410	3,588	59,163	11,1	
52,824	4,326	486	273	3,567	2,0	
589,647	319,610	3,578	21,085	294,952	10,6	
					—	






МѢС. УѢЗДОВЪ.	Губерніи и уѣзды.	Всей земли (десятины):	Въ томъ	
			Крестьянской.	Владѣльческой.
V. ЕКАТЕРИНОСЛАВСКАЯ ГУБ.				
1	Екатеринославскій у.	660,317	277,690	382,627
2	Александровскій —	886,299	370,660	515,639
3	Бахмутскій —	824,954	319,455	505,499
4	Верхнеднѣпровскій—	615,512	182,901	432,611
5	Мариупольскій —	762,142	604,609	157,533
6	Новомосковскій —	563,575	248,320	315,255
7	Павлоградскій —	772,823	277,918	494,905
8	Ростовскій —	335,468	184,529	150,939
9	Славяносербскій —	433,724	162,019	271,705
Итого		5,854,814	2,628,101	3,226,713
Изъ 100% всей земли приходится . . .				
VI. КІЕВСКАЯ ГУБ.				
1	Кіевскій у.	479,729	214,193	265,536
2	Бердичевскій —	290,404	122,033	168,371
3	Васильковскій —	342,062	190,966	151,096
4	Звенигородскій —	289,381	146,706	142,675
5	Каневскій —	287,680	138,375	149,305




ч и с л ъ:	Во владѣніи и пользованіи евреевъ находится земли (десятины):				Процентъ зем- ли во владѣніи и пользованіи евреевъ.	
	Прочей.	Всего.	На правѣ собственности.			Въ арендѣ.
			У евреевъ зем- ледѣльцевъ.	У евреевъ зем- левладѣльцевъ.		
39,173	149,322	30,257	3,259	2,526	—	
30,816			8,352	11,108	—	
42,858			12,234	7,216	—	
40,076			12,144	15,910	—	
69,086			6,503	10,462	—	
16,721			4,083	2,693	—	
10,575			1,404	6,503	—	
45,571			3,257	—	—	
21,686			3,772	1,640	—	
336,592	149,322	30,257	61,007	58,058	2,5	
					—	
68,065	18,625	—	141	18,484	3,9	
8,459	39,080	—	384	38,696	13,5	
36,632	11,698	—	896	10,802	3,4	
26,019	14,975	—	41	14,934	5,2	
44,030	17,518	—	5	17,513	6,2	





Мил. уѣздовъ.	Губерніи и уѣзды.	Всей земли (десятипъ):	Въ томъ	
			Крестьянской.	Владѣльческой.
6	Липовецкій у.	246,442	101,490	137,082
7	Радомысльскій —	781,011	277,798	431,381
8	Сквиірскій —	330,423	136,645	173,797
9	Таращанскій —	285,081	131,044	123,842
10	Уманскій —	392,045	221,418	151,241
11	Черкасскій —	335,337	134,662	151,491
12	Чигиринскій —	270,076	133,220	113,383
Итого		4,829,671	1,948,550	1,975,995
Изъ 100% всей земли приходится				
VII. КОВЕНСКАЯ ГУБ.				
1	Ковенскій у.	299,534	102,295	160,265
2	Вилькомирскій —	473,578	234,304	210,599
3	Новоалександровскій —	427,096	211,101	178,839
4	Поневѣжскій —	487,903	220,693	244,092
5	Росіенскій —	564,272	238,076	293,856
6	Тельшевскій —	431,820	214,706	195,212
7	Шавельскій —	596,913	248,637	310,738
Итого		3,281,116	1,469,812	1,593,601
Изъ 100% всей земли приходится				







Числа:	Во владѣніи и пользованіи евреевъ находится земли (десятины):				Процентъ земли во владѣніи и пользованіи евреевъ.	
	Прочей.	Всего.	На правѣ собственности.			Въ арендѣ.
			У евреевъ земледѣльцевъ.	У евреевъ землевладѣльцевъ.		
7,870	23,250	—	2	23,248	9,4	
71,832	41,532	—	4,459	37,073	5,3	
19,981	29,745	—	2,126	27,619	9,0	
30,195	28,001	—	2,527	25,474	2,8	
19,386	12,315	—	177	12,138	3,1	
49,184	23,278	—	270	23,008	6,9	
23,473	12,978	—	449	12,529	4,4	
405,126	272,995	—	11,477	261,518	6,3	
		—			—	
36,974	4,810	20	253	4,537	1,6	
28,675	7,405	41	1,472	5,892	1,6	
37,156	3,008	1,252	135	1,621	0,7	
23,118	4,467	182	—	4,285	0,9	
32,340	10,705	196	555	9,954	1,9	
21,902	5,714	281	181	5,252	1,3	
37,538	6,608	280	1,437	4,891	1,1	
217,703	42,717	2,252	4,033	36,432	1,3	
					—	










Мил. уѣздовъ.	Губерніи и уѣзды.	Всей земли (десятиць):	Въ томъ	
			Крестьянской.	Владѣльческой.
VIII. ПОДОЛЬСКАЯ ГУБ.				
1	Каменецкій у.	250,652	97,333	139,167
2	Балтскій —	677,474	311,136	290,881
3	Брацлавскій —	260,419	139,523	86,509
4	Винницкій —	249,301	109,897	126,944
5	Гайсинскій —	305,482	152,998	123,473
6	Летичевскій —	229,579	118,713	84,446
7	Литинскій —	298,673	120,162	151,150
8	Могилевскій —	233,736	103,321	118,159
9	Ольгопольскій —	338,686	152,470	159,206
10	Проскуровскій —	232,215	109,738	114,947
11	Ушицкій —	236,146	104,294	110,926
12	Ямпольскій —	312,706	152,371	144,472
Итого		3,625,069	1,671,976	1,650,280
Изъ 100% всей земли приходится				
IX. ПОЛТАВСКАЯ ГУБ.				
1	Полтавскій у.	277,549	110,490	161,217
2	Гадячскій —	196,938	113,182	75,387




ч и с л њ:	Во владѣніи и пользованіи евреевъ находится земли (десятинъ):				Процентъ зем- ли во владѣніи и пользованіи евреевъ.	
	Прочей.	Всего.	На правѣ собственности.			Въ арендѣ.
			У евреевъ зем- ледѣльцевъ.	У евреевъ зем- левладѣльцевъ.		
14,132	248,971	2,006	6,857	25,607	—	
75,457				33,414	—	
34,387				7,456	—	
12,460				20,239	—	
29,011				10,732	—	
26,420				7,782	—	
27,361				20,095	—	
12,236				27,431	—	
27,010				5,637	—	
7,530				42,035	—	
20,926				23,964	—	
15,863				13,716	—	
302,813	248,971	2,066	6,857	240,108	6,9	
 7	 9	 1	 2	 6	—	
5,842	5,518	—	2,928	2,590	2,0	
8,369	10,991	—	1,225	9,766	3,6	





№№ уѣздовъ.	Губерніи и уѣзды.	Всей земли (десятина):	Въ томъ	
			Крестьянской.	Владѣльческой.
3	Золотоношскій у.	331,376	160,112	155,925
4	Зѣньковскій —	187,452	98,210	86,739
5	Кобелякскій —	308,580	167,072	137,452
6	Константиноградскій —	528,906	191,002	325,651
7	Кременчугскій —	272,154	129,505	132,722
8	Лубенскій —	195,712	99,857	90,725
9	Лохвицкій —	215,756	115,271	96,346
10	Миргородскій —	213,717	109,702	101,443
11	Переяславскій —	314,010	156,157	138,214
12	Пирятинскій —	271,272	115,908	152,761
13	Прилукскій —	255,304	126,882	122,013
14	Роменскій —	214,381	124,963	86,190
15	Хорольскій —	269,707	108,296	159,016
Итого		4,052,814	1,926,609	2,021,801
Изъ 100% всей земли приходится			 47,5	 52,5
Х. ТАВРИЧЕСКАЯ ГУБ.				
1	Симееропольскій у.	443,229	50,624	342,433
2	Бердянскій —	750,736	672,227	28,855
3	Дѣбровскій —	1,023,401	368,991	560,225
4	Евпаторійскій —	500,719	18,781	371,792

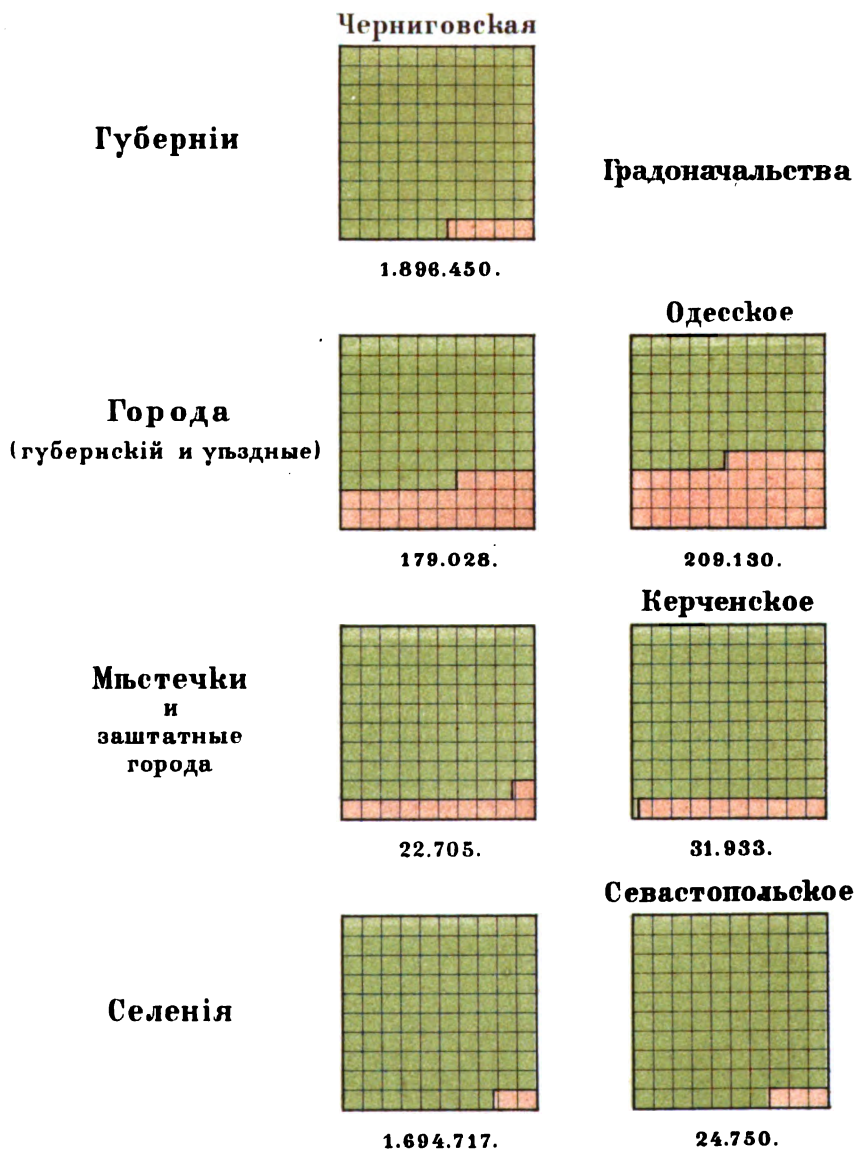
Числѣ:	Во владѣніи и пользованіи евреевъ находится земли (десятинъ):				Процентъ зем- ли во владѣніи и пользованіи евреевъ.	
	Прочей.	Всего.	На правѣ собственности.			Въ арендѣ.
			У евреевъ зем- ледѣльцевъ.	У евреевъ зем- левладѣльцевъ.		
15,339	16,703	—	2,189	14,514	5,0	
2,503	5,178	—	1,218	3,960	2,8	
4,056	4,222	—	2,561	1,661	1,4	
12,253	13,859	—	5,875	9,984	3,0	
9,927	23,140	—	6,958	18,182	9,2	
5,130	7,820	—	1,463	6,355	4,0	
4,139	15,061	—	485	14,576	7,0	
2,572	19,352	—	697	18,655	9,1	
19,639	30,628	—	9,079	21,549	9,8	
2,603	15,608	—	2,212	13,396	5,8	
6,409	11,104	—	643	10,461	4,3	
3,228	8,362	—	277	8,085	3,9	
2,395	21,669	—	3,024	18,645	8,0	
104,404	213,215	—	40,836	172,379	5,3	
		—			—	
50,172	22,006	—	21,906	100	5,0	
49,654	2,387	17	—	2,370	0,3	
94,185	19,128	49	4,501	14,578	1,9	
110,146	9,819	—	6,394	3,425	1,9	

№№ уѣздовъ.	Губерніи и уѣзды.	Всей земли (десятины):	Въ томъ	
			Крестьянской.	Властьической.
5	Мелитопольскій у.	1,151,782	715,580	332,762
6	Перекопскій —	545,117	30,326	424,492
7	Ялтинскій —	137,578	53,469	69,289
8	Феодосіискій —	589,025	52,519	451,783
Итого		5,141,587	1,962,517	2,581,631
Изъ 100% всей земли приходится				
ХІ. ХЕРСОНСКАЯ ГУБ.				
1	Херсонскій у.	1,535,296	593,526	816,477
2	Александрійскій —	551,492	263,489	231,440
3	Анапьевскій —	775,825	181,617	563,955
4	Елисаветградскій —	1,320,386	509,878	695,186
5	Одесскій —	820,796	266,045	519,758
6	Тираспольскій —	622,700	216,426	378,222
Итого		5,646,495	2,030,981	3,205,038
Изъ 100% всей земли приходится				

ч и с л ъ:	Во владѣніи и пользованіи евреевъ находится земли (десятины):				Процентъ зем- ли во владѣніи и пользованіи евреевъ.	
	Прочей.	Всего.	На правѣ собственности.			Въ арендѣ.
			У евреевъ зем- ледѣльцевъ.	У сиреевъ зем- левладѣльцевъ.		
103,440	3,894	95	—	3,799	0,3	
90,299	45,710	—	45,710	—	8,4	
14,820	5,835	—	5,835	—	4,2	
84,723	853	—	234	619	0,2	
597,439	109,632	161	84,580	24,891	2,1	
 6	 4	 0	 6	 5	—	
145,293	118,100	—	45,958	72,142	7,6	
56,563	22,170	—	4,785	17,385	4,0	
30,253	54,532	—	30,695	23,837	7,0	
115,322	119,828	—	28,949	90,879	9,1	
34,993	121,938	—	89,651	32,287	14,9	
28,052	36,325	—	18,805	17,520	5,8	
410,476	472,893	—	218,843	254,050	8,4	
 3	 4	—	 9	 5	—	

Уѣзды.	Губерніи и уѣзды.	Всей земли (десятины):	Въ томъ	
			Крестьянской.	Владѣльческой.
ХІІ. ЧЕРНИГОВСКАЯ ГУБ.				
1	Черниговскій у.	267,179	114,615	123,287
2	Борзенскій —	190,876	118,383	68,122
3	Глуховскій —	225,013	111,961	106,900
4	Городницкій —	299,853	121,997	146,327
5	Козелецкій —	216,603	112,070	102,421
6	Конотопскій —	207,377	119,626	81,648
7	Кролевецкій —	192,674	107,690	68,377
8	Мглинскій —	280,962	144,154	134,869
9	Новгородсѣверскій —	307,585	145,429	153,169
10	Новозыбковскій —	306,747	171,749	117,520
11	Нѣжинскій —	204,190	104,231	96,455
12	Остерскій —	251,326	94,276	46,551
13	Сосницкій —	292,048	123,129	150,796
14	Стародубскій —	263,533	127,857	122,706
15	Суражскій —	299,468	171,844	106,109
Итого		3,905,434	1,839,011	1,625,257
Изъ 100% всей земли приходится . . .				

ч и с л ъ:	Во владѣніи и пользованіи евреевъ находится земли (десятинъ):				Процентъ зем- ли во владѣніи и пользованіи евреевъ.	
	Прочей.	Всего.	На правѣ собственности.			Въ арендѣ.
			У евреевъ зем- ледѣльцевъ.	У евреевъ зем- левладѣльцевъ.		
29,277	17,007	—	1,117	15,890	6,4	
4,371	7,802	—	537	7,265	4,1	
6,152	2,084	—	410	1,674	0,9	
31,529	29,278	—	15,440	13,838	9,8	
2,112	3,282	—	369	2,913	1,5	
16,103	11,884	—	5,194	6,690	5,7	
6,607	2,299	—	1,782	517	1,2	
1,939	21,815	—	3,432	18,383	7,8	
8,987	3,686	—	658	3,028	1,2	
17,478	27,810	—	16,131	11,679	9,1	
3,504	16,319	—	245	16,074	8,0	
110,499	7,829	—	3,679	4,150	3,1	
18,123	24,092	—	15,786	8,306	8,2	
12,970	14,917	—	3,565	11,352	5,7	
21,515	29,277	—	11,531	17,746	9,8	
291,166	219,381	—	79,876	139,505	5,7	
 2,6	 7	—	 0	 7	—	



У
Г
И
Б
Т
У
Ю
И,
Б)
И-
Г
И

ПРИМЪЧАНІЕ.

Относительно Могилевской губерніи слѣдуетъ замѣтить, что хотя по отношенію къ плану собиранія данныхъ, свѣдѣнія по ней приведены губернской комисіею съ достаточною полнотою, при чемъ свѣдѣнія о числѣ всѣхъ жителей и евреевъ въ городахъ,—точно также какъ и о числѣ еврейскаго населенія въ губерніи,—близко согласуются съ данными Могилевскаго Губернскаго Статистическаго Комитета, сообщенными Центральному Статистическому Комитету въ вѣдомости о населеніи Могилевской губерніи за 1882 годъ,—но цифры *всего* населенія въ уѣздахъ (безъ городовъ) оказываются значительно пониженными, въ силу чего процентъ еврейскаго населенія (вообще точный для городовъ) выходитъ въ уѣздахъ и въ губерніи, въ настоящей работѣ, выше, чѣмъ по даннымъ Губернскаго Комитета,—что необходимо постоянно принимать въ расчетъ при соображеніяхъ, касающихся еврейскаго населенія Могилевской губерніи (Къ стр. III, строки 11—14).

ЗАМѢЧЕННЫЯ ОПЕЧАТКИ.

	<i>Напечатано:</i>	<i>Должно быть:</i>
На стр. 69, стр. 5 цифръ сверху	6,503	6,502
— — 73, — 13 — —	2,066	2,006

