

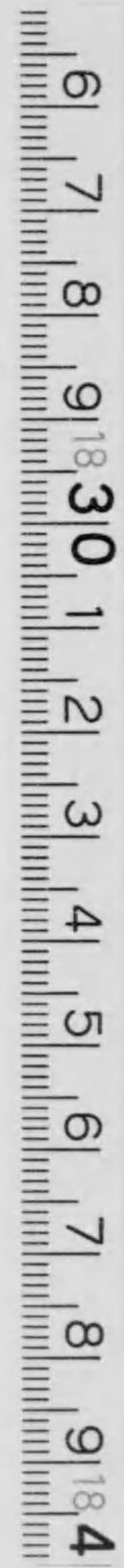
14.6=
35

宮崎縣氣象年報

大正六年

報文之部

宮崎地方測候所



始



大正八年一月廿五日印刷
大正八年三月十五日發行

宮崎地方測候所

熊本縣熊本市上通町五丁目四十二番地

印刷者 木村禎藏

熊本縣熊本市上通町五丁目四十二番地

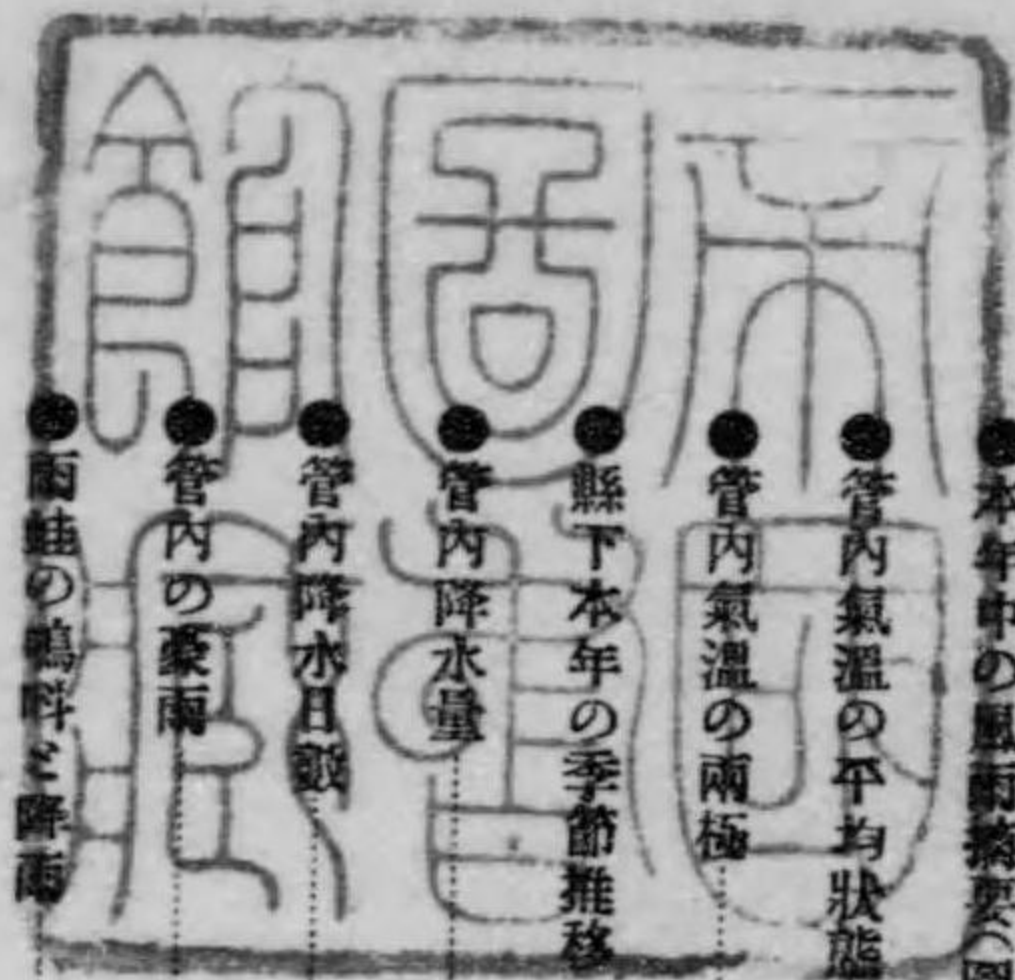
九州日日新聞社

目次

●宮崎氣候經過の概要	一
●本年中の風雨摘要(圖入)	一五
●管内氣温の平均状態	一六
●管内氣温の兩極	一九
●縣下本年の季節推移	二〇
●管内降水量	二三
●管内降水日數	二三
●管内の豪雨	二三
●雨蛙の鳴叫と降雨	三五

大正
8.4.7
内交

146-35



- 宮崎氣候經過の概要
- 本年中の風雨摘要(圖入)
- 管内氣温の平均狀態
- 管内氣温の兩極
- 縣下本年の季節推移
- 管内降水量
- 管内降水日數
- 管内の豪雨
- 雨柱の幅幅と降率

目次

一	● 宮崎氣候經過の概要	一
二	● 本年中の風雨摘要(圖入)	二
三	● 管内氣温の平均狀態	三
四	● 管内氣温の兩極	四
五	● 縣下本年の季節推移	五
六	● 管内降水量	六
七	● 管内降水日數	七
八	● 管内の豪雨	八
九	● 雨柱の幅幅と降率	九

大正
8. 4. /
内交

大大

	課	正
初欄上ヨリ行	平均現日數	平均現日數
下ヨリ行	62	62
中欄上ヨリ行	7時	6時
末欄上ヨリ行	62	62

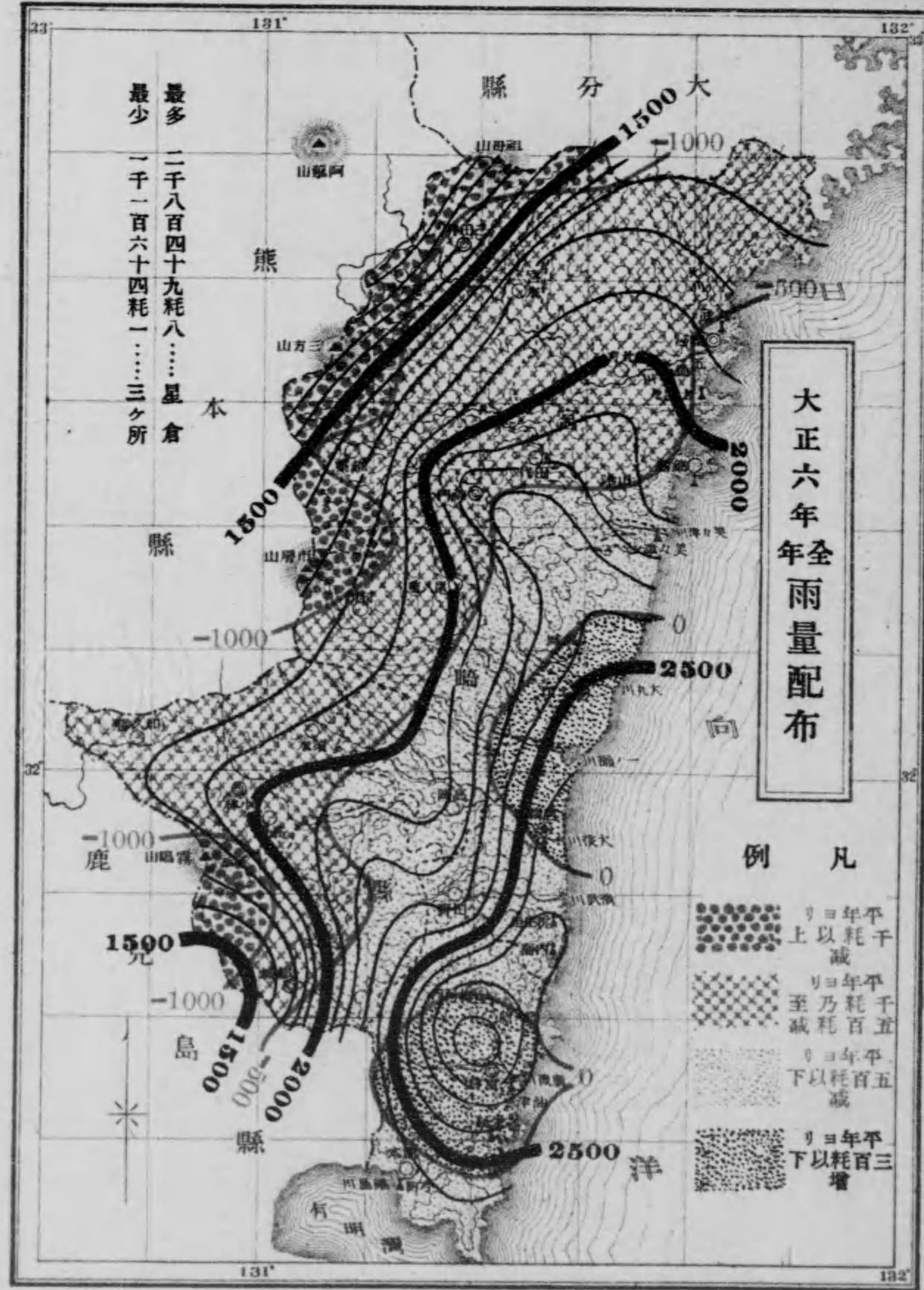
地方測候所

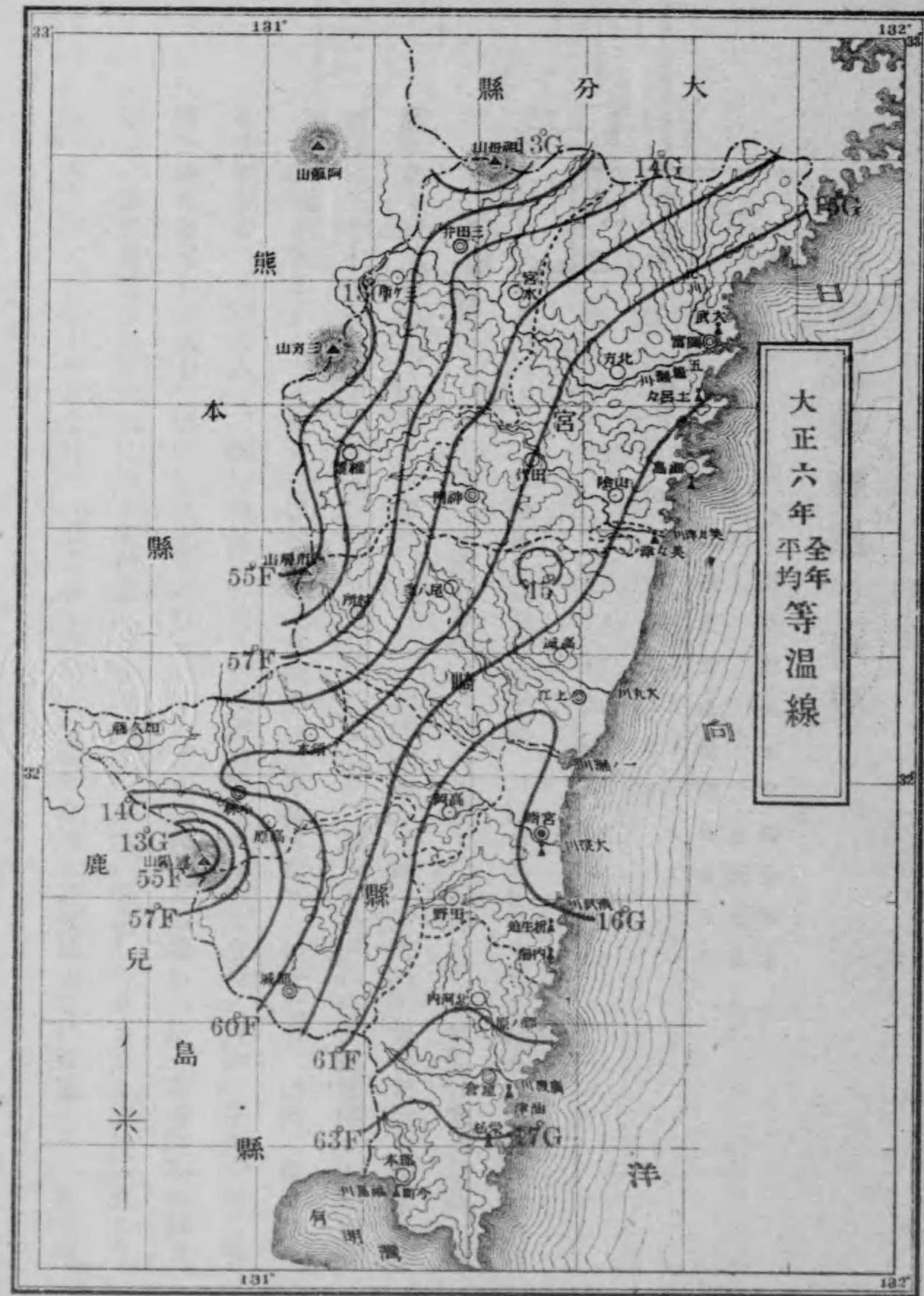
熊本縣熊本市上通町五丁目四十二番地

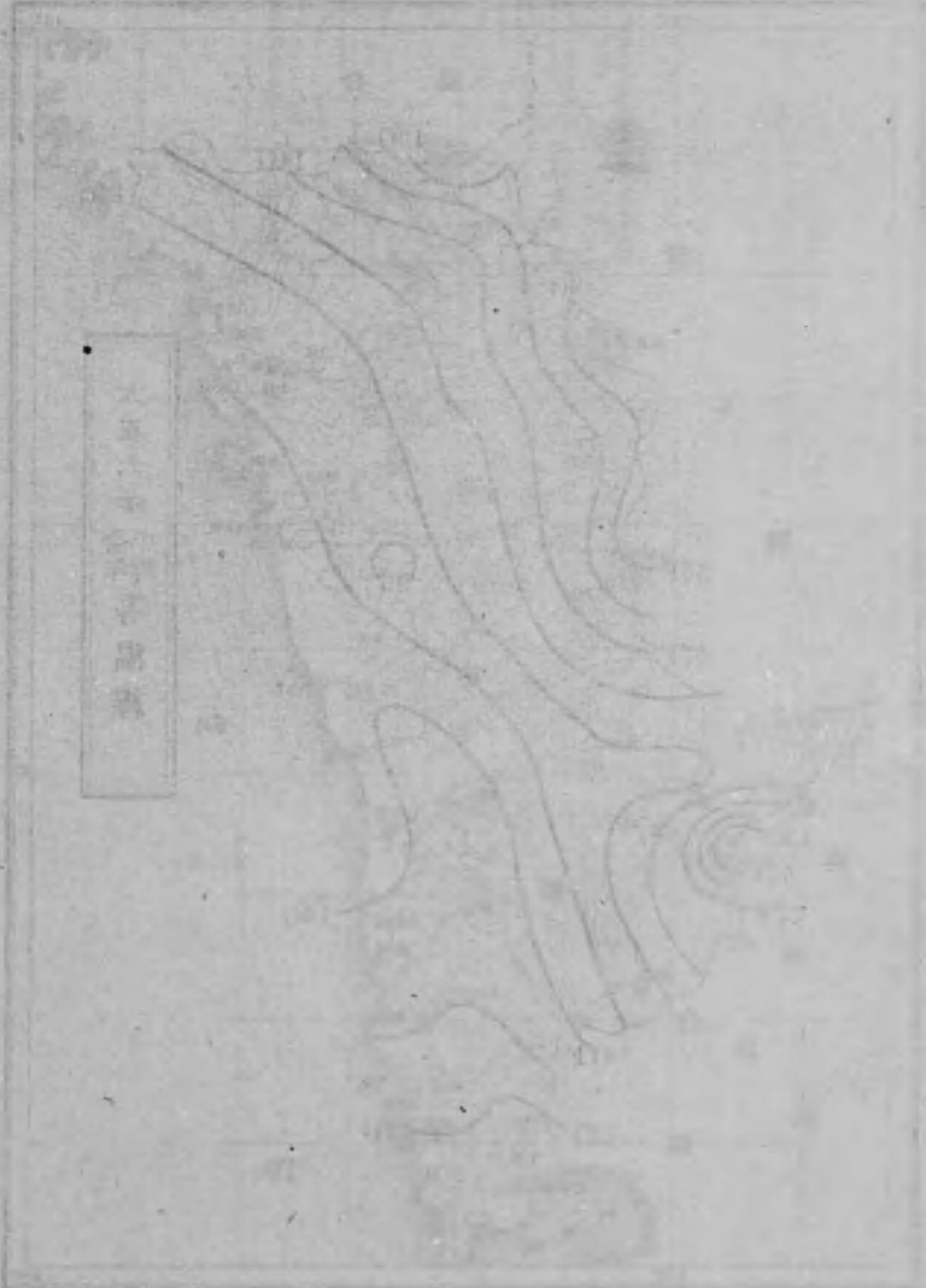
木村 禎藏

熊本縣熊本市上通町五丁目四十二番地

九州日日新聞社







●宮崎氣候經過の概要

平均		均平	最高	最低	氣温	氣温	雲	風	雨	日	降	曇	快	暴
本年	平年													
4.6	7.1	12.7	1.7	766.3	765.7	73	4.3	3.6	80.8	171	9	6	11	5
10.3	10.3	10.3	-0.6	63	63	2.4	5.5	17.9	242	6	2	18	20	



元旦未明九州南東方海上を低氣壓東に通過し本年第一日は日光を見ずして終り、四耗弱の降雨ありて、氣温稍高かりしが、該低氣壓東移後は大陸高氣壓大に發達して、氣層の傾斜急峻、西風吹募り寒氣厳しく、四日には微霰、八日には微雪珍らしく降り、九日の最低氣温氷點下七度は明治三十七年の氷點下七度五に亞いで稀有の低温なり。越えて十三日淺き低氣壓土佐沖に顯はれ微雨を催ふしたるも直ちに復晴して寒威依然凛烈を極めたりしが十七日、渤海に顯はれたる低氣壓の日本海に入り、琉球附近にも淺き低氣壓の顯はるゝあり全夜八耗餘の降雨ありて初雷を聞く氣壓も亦月中の最低七百五十六耗三を示したり。此雨天の爲め一時は寒氣緩和されたるも、該低氣壓本邦東北部に至りて發達し、大陸高氣壓亦大に發達したるが爲め風力強大となり十八日朝の西風十八米は月中の最強なり。其後も西風卓越し最強風速毎日強風以上に及び晴

天連續寒氣常に甚だしかりしが、黄海に現はれたる低氣壓日本海に出でし二十六日の朝、淺き低氣壓九州南方を通過するに際し降雨五耗を測る。此低氣壓は土佐沖に於て埋積され、大陸よりは高氣壓大に發達し來りて、西風毎日烈風以上に達し、好晴連續の裡に月を終れり。要するに本月は好晴にして雨量少なく、風強くして寒氣異常に著しかりき。

二月

平 均 状 態		平 均 状 態	
平 年	本 年	平 年	本 年
7.4	6.2	均平	均平
12.7	12.0	高最	高最
2.0	0.5	低最	低最
764.9	763.5	氣 温	氣 温
72	66	氣 温	氣 温
5.0	4.1	度	度
3.8	5.2	量	量
101.4	55.7	速	速
157	193	量	量
9	5	照	照
8	5	日	日
8	12	日	日
6	14	日	日

本月に入りても亦氣壓配置は整然たる陸高洋低の態を亂さず、無雨晴燥の天氣を連續し寒氣嚴し。十一日黄海に顯はれたる低氣壓が日本海に向つて移動したる際も僅かに微雨點下したるに過ぎず、翌十二日は西風烈しく微霰を飛ばし、十四日には月中の最低氣温氷點下六度を觀測したるが之れ亦既往稀に見るの低温なり。然るに此日より大陸高氣壓は浮動して十五日日本邦西部に纏まり十六日朝支那東海に淺き低氣壓顯はれて本邦西部を通過したる爲め當地は十六耗弱の降雨ありたり。此の降雨は一月廿六日の少雨以來乾天連續二十日目の雨なり。されど翌日直ち

に晴れて十七十八日は氣温上昇し珍らしく温暖なりしも日本海に深厚なる低氣壓の顯るゝあり大陸高氣壓亦大に發達したる爲め西風吹募り、十八日に觀測したる十九米八は月中の最強なり。其後は好晴の天氣暫く固定したりしが、廿三日朝支那東海南部に淺き低氣壓の顯はれてより九州南方海上の氣界不安定となり廿六日琉球北方に於て發達したる低氣壓は次第に其深度を増しつつ東北東に進行し廿八日朝八丈島附近に達せり。之が爲め當地は廿五日午後より廿七日正午にかけて四十耗の降雨を見氣壓は廿七日午後二時に於て月中の最低七百五十五耗三を示せり。而して北風稍卓越し、陰曇の裡に月を終れり。要するに本月は月初晴燥多照にして、其後時々陰曇現はれたれども降雨を見る事稀に月の前半氣温平年に比し甚だ低く後半は稍平温に復し殊に十七、十八兩日の暖氣によりて綻び初めたる梅花は下旬前半の豊かなる日照に浴して廿五日には白梅満開を見たり。

三月

平 均 状 態		平 均 状 態	
平 年	本 年	平 年	本 年
11.0	10.1	均平	均平
16.0	15.4	高最	高最
5.8	4.6	低最	低最
763.7	764.3	氣 温	氣 温
76	72	度	度
5.9	6.1	量	量
3.5	4.6	速	速
187.2	129.9	量	量
159	215	照	照
14	12	日	日
12	13	日	日
6	4	日	日
5	11	日	日

前月末の降雨陰曇に依りて緩和せられたる寒氣も本月に入りては大陸高氣壓の進展著しき爲め
 又もや太氣乾燥氣温下降し、三日に於て東海南部、土佐沖、日本海南部等に顯はれたる低氣壓
 あるも皆淺薄にして當地は僅かに微雨を催ふしたるに過ぎず、其等の低氣壓が集まりて本州中
 部に團結したる頃大陸高氣壓は一層發達して西風卓越寒氣却つて強かりしが、該高氣壓の浮動
 し本邦を覆ふに至るや其跡を追ひて顯はれたる低氣壓は八日夜九州に接近し、翌朝日向洋に副
 低氣壓を醸しつゝ朝鮮海峽を経て日本海に出でたり。之が爲め八日午後五時より九日午後九時
 まで三十三耗の降雨は弱風温暖裡に降り前二ヶ月に亘りて乾き切りたる大地は大に潤ほひ翌十
 日牡丹の赤き芽は土を破り、柳條仄かに青みそめたり。鴨は此日を以て附近の池を去る等春意
 俄かに動き、大陸高氣壓亦固定せずして本邦に浮動し來り、夫を追跡する低氣壓は十三日支那
 東海に顯はれ九州を襲ひ、當地の氣壓を七百五十三耗二(月中の最低)に低下せしめつゝ十三
 日午前十時より十四日夜半にかけて六十八耗の降雨を齎せり。此雨天の爲め氣温愈々上昇して
 十四日の最高は二十度を示し、雨蛙の聲を初めて聞く。而して十六日朝は大陸より浮動し來れ
 る高氣壓に覆はれて朝冷著しく霜を結びたるも、野には既に葦の咲くありて草木概ね發芽し此
 日初めて白蝶の舞へるを見る。然るに十八日夜支那東海に顯れたる低氣壓は九州を經土佐沖に
 出でたり、之が爲め十八日午後三時より十九日夜半にかけて十一耗餘の雨降り、次で又淺き低

氣壓の南方を通過するに際して廿二日午後三時より廿三日夜半に亘り十六耗の降雨あり。之等
 の低氣壓が齎す暖濕の爲氣温依然として高く、十八日には雨中山櫻の開花を睹、二十日には
 満開の玉蘭雨後の春光に匂ひ、廿二日桃花綻びて遠山の霞長閑なり。然るに廿四日南海岸沖な
 る低氣壓の後面に大陸高氣壓は擴布し來り氣温俄かに暴落して、下旬の後半は平年より低き事
 五度餘に及び、折柄出揃ひたる柳の新葉痛々しきまでに春寒強く、二十八日以後三日間は連日
 霜を結びたり。されど氣壓高く好晴靜穩なるが故日中は日照豊かに比較的温暖を保ち月の末日
 には氣温も殆んど平調に復したり。
 要するに本月は上旬下旬好晴にして寒冷、中旬は陰曇にして雨多く暖濕なりき。

四 月		平 均		最 高		最 低	
年	本	均	平	均	最	均	最
氣 温	15.5	15.9	19.7	8.8	760.0	761.7	75
氣 温	19.7	20.5	8.8	75	760.0	761.7	75
氣 温	8.8	10.9	75	6.0	760.0	761.7	75
雲 量	6.0	6.5	4.0	262.6	245.3	153	15
風 速	4.0	3.4	4.0	199	245.3	153	15
雨 量	4.0	3.4	4.0	199	245.3	153	15
日 照	9	14	9	9	4	4	5
日 晴	9	14	9	9	4	4	5
日 風	9	14	9	9	4	4	5
日 暴	9	14	9	9	4	4	5

満開の桃花月初を飾り、東風徐ろに吹きて好晴氣温高かりしが、二日夕刻より雨となり、春雨
 霏々として三日午後二時迄に十七耗を測る。之れより本邦附近の氣壓傾度頗る緩漫となりて、
 風頗る弱く、七日に微雨ありたれど上旬概ね日照多く併も空は上層薄雲に濁りて日月暈の現は

る、事多く折しもの満月朧として満開(八日)の八重櫻に匂ひ、春夜の情調最も濃やかなり然るに十二日朝支那東海南部に顯はれる低氣壓の徐々として九州南方を東行せしが爲め、十二日より十五日まで四日間連日雨降り續き、其量二百十耗に達し、殊に十四日には日量百六十耗を測り北風卓越して吹きしが、十六日には濃雲殘なく霽れて、柿の新緑鮮やかに、野には紫雲英の満盛なるを睹る。之より好晴無雨は連續十一日に及び、其間氣温亦平調なりしが廿五日朝好晴は絶頂に達して朝冷著しく結霜を見たり。之れ本年の最終霜なり。然るに二十六日支那東海に顯はれたる低氣壓は大に發達して九州北部を襲ひ日本海に出でたり。之が爲め當地は二十八日朝氣壓七百四十八耗一に下降し三十三耗の降雨あり、全日午後西風二十二米五を觀測せり。此の風雨の爲め萬花空しく地に歸して樹々悉く新緑を裝ひ、初夏は早くも山野に迫れり。

要するに本月は中旬前半の大雨と月末の暴風とを除けば全月概ね平調に經過せり。

五月

態	均平		氣温	氣温	雲	風	雨	日	降	曇	快	暴			
	本年	均平													
平	17.2	均平	19.0	23.6	14.2	759.4	80	6.8	3.3	270.8	161	15	15	4	3
本	22.4	高最													
年	11.5	低最	759.0	76	5.5	3.4	157.0	247	11	10	9	6			

上旬は時々少量の驟雨雷鳴を伴ひて來りしも日照は左まで欠乏せず、氣界は常に不安定にして

各所に小低氣壓頻發し高氣壓は小笠原島附近の洋上を占むるに至りしが、十日揚子江域を出でたる低氣壓の徐々東行して十二日九州南部を經、南海岸沖に出づるありたり。之が爲め當地は十二日より三日間連日雨天にして八十六耗の雨量を測りたり。而して北風流行し陰冷の天氣を現出せしが。間もなく霽れて、中旬後半は高氣壓北太平洋より本邦に迫り五月晴の空青く、新緑の梢を渡る海風爽快にして「あやめ」は満開の盛期に達し、芍薬開花(十八日)したり。下旬に入りては二十三日に小雨降りしも直に晴れ、日射旺盛にして廿五日には初めて螢の飛ぶを睹たり。其後極めて平穩に經過したりしが、月末に至り支那東海南部に顯はれたる低氣壓の北東に進むに際して氣壓は月中の最低七百五十一耗二を示し五十一耗の降雨ありたり。されど風力弱くして直に復晴せり。

要するに本月は全月を通じて氣温稍低かりしも快晴の日多くして日照時數の過多を呈し、風力極めて弱く、雨量割合に少なかりき。

六月

態	均平		氣温	氣温	雲	風	雨	日	降	曇	快	暴			
	本年	均平													
平	22.6	均平	22.6	26.4	18.9	756.9	84	7.7	3.1	382.9	127	18	18	1	3
本	26.2	高最													
年	19.1	低最	757.0	84	7.8	4.3	418.0	142	23	20	2	9			

高氣壓北太平洋に固定して、揚子江域及び其以南よりは低氣壓の頻りに出動する傾向となり。當地は二日より所謂梅雨季状態に入り、全二十四日までは連日殆んど雨降らざる無く、殊に七日より九日に亘る一降雨は八十八耗、十五日より十七日に亘る一降雨は百四耗、二十日より廿二日に亘る一降雨は八十八耗を測りたり。而して全梅雨期間は二十三日間にして、其間の全雨量は三百八十七耗、終始陰冷にして日照極めて稀なりき。然るに前記高氣壓は漸く南下して南海岸沖にまで迫り低氣壓亦概して北滿州方面を通過する傾向となりたる下旬後半は、好晴打續きて西風卓越大氣乾燥、日射旺盛にして氣温暴昇し、二十八日の最高氣温三十三度五は月中の最高なり。此日より紅蓮開花し、卅一日には雷雨沛然として三十餘耗を降す等、純然たる夏景色となりて月を終れり。

要するに本月は上中旬に梅雨現はれ陰霖涼冷なりしが、下旬は好晴多照にして氣温高く、全月を通じては平年に酷似せり。

七 月

態	均平		氣温	氣濕	雲	風	雨	日	降	水	天	曇	快	暴
	本年	均平												
26.1	26.3	均平	最高	最低	壓	度	量	速	量	照	日	天	晴	風
30.0	30.2	最高												
22.5	22.1	最低	756.8	758.3	84	84	6.2	4.8	3.3	3.2	270.0	148.5	194	280
84	84	壓	84	84	度	量	速	量	照	日	降	水	天	曇
6.2	4.8	量	3.3	3.2	速	量	照	日	天	晴	快	暴		
3.3	3.2	速	270.0	148.5	量	照	日	降	水	天	曇	快	暴	
270.0	148.5	量	194	280	照	日	降	水	天	晴	快	暴		
194	280	照	15	12	日	降	水	天	晴	快	暴			
15	12	日	12	5	日	降	水	天	晴	快	暴			
12	5	日	4	10	日	降	水	天	晴	快	暴			
4	10	日	3	5	日	降	水	天	晴	快	暴			
4	10	日												
3	5	日												

前月末來の高温は、本月に入りても依然衰へず、上旬を通じて平年より三度乃至四度の過高を呈したりしが、朝鮮日本海等を低氣壓の通過する事頻繁にして、時々曇天現はれ、雷雨起る事頻りなりし爲め、日照時數稍少なかりしも中旬に入るや太平洋上の高氣壓愈發達して本邦に迫り當地も偏東の風流行し氣温は平年と大差無きも、天氣極めて良好、日照時數非常に多く眞夏の太陽炎々たりしが、十八日本邦西部の氣層傾斜極めて緩漫となり、九州方面氣界不安定となり、全日及び翌十九日に亘り強烈なる雷雨は百二十三耗の降雨を齎らし、熱塵忽ち洗去られ、涼冷を催ふしたりしも、翌日より再び早天連續して、夾竹桃の花燃ゆるが如く滿開し、無雨弱風炎暑の間に月を終れり。

要するに本月は快晴日數異常に多く、雷雨以外に潤雨を見ず、氣壓概して高く全月を通じて乾燥し、氣温は上旬過高なりしのみにて、中旬下旬は平年と殆んど相等し。

八 月

態	均平		氣温	氣濕	雲	風	雨	日	降	水	天	曇	快	暴
	本年	均平												
26.7	26.4	均平	最高	最低	壓	度	量	速	量	照	日	天	晴	風
30.9	30.5	最高												
22.9	22.6	最低	756.8	756.7	84	82	5.5	6.6	3.4	3.8	254.7	198.5	216	188
756.8	756.7	壓	84	82	度	量	速	量	照	日	降	水	天	曇
84	82	度	5.5	6.6	量	速	量	照	日	天	晴	快	暴	
5.5	6.6	量	3.4	3.8	速	量	照	日	天	晴	快	暴		
3.4	3.8	速	254.7	198.5	量	照	日	降	水	天	晴	快	暴	
254.7	198.5	量	216	188	照	日	降	水	天	晴	快	暴		
216	188	照	14	17	日	降	水	天	晴	快	暴			
14	17	日	8	15	日	降	水	天	晴	快	暴			
8	15	日	4	4	日	降	水	天	晴	快	暴			
4	4	日	3	10	日	降	水	天	晴	快	暴			
3	10	日												

月初低氣壓の九州南方を通過し土佐沖より四國中國を衝て北上し日本海に出でたるあり。之が

爲め當地は西風卓越太氣乾燥氣温暴昇し、雲量稍増加せしも、其後は北太平洋高氣壓琉球方面にまで擴布して氣壓高く濕度低く、炎天連續して氣温の高きと甚だしく、十一日の最高氣温三十五度は月中の最高にして又本年中の高極なり。然るに十二日朝低氣壓の日本海を通過するに際し以後三日間は陰曇となり五十七耗の雨量を觀測せり。之より高氣壓は北東方に退き、南洋には颶風の出現漸く顯著となりて當地方は北風陰曇涼冷の天氣多くなり、十六日には松蟲、十九日には蟬の鳴初め、下旬に入りても依然として氣温過低、日照不足し、時々少雨を蒙りつゝ月を終れり。要するに本月は上旬晴燥して氣温高く、中下旬陰濕にして氣温低く、全月を平年に比すれば曇天日數非常に多くして、雨量少なきに拘らず日照時數著しく過少なりき。

九月

態	均平		氣温	氣濕	雲量	風速	雨量	日照	水天	曇快暴
	本年	均平								
平年	23.9	24.8	均平							
	28.0	29.2	最高							
	20.1	21.2	最低							
	758.8	760.0	壓							
	84	87	度							
	6.7	6.4	量							
	3.0	3.1	速							
	348.7	182.5	量							
	154	189	照							
	17	14	日							
	13	12	日							
	6	3	日							
	2	2	日							

前月下旬の涼冷に反し、本月に入るや氣温復高度を示して殘暑酷しく、月を終るまで常に平年より過高なりき。然れど季は最早や秋に入りて、月初には女郎花、紫苑開花し、法師蟬鳴初め十日には秋花滿盛にして百舌鳥の聲を初めて聞く。

高氣壓は依然小笠原島附近より南海岸にまで迫り居りて上旬は概ね晴和なりしが、六日琉球南方に顯はれたる颶風は九日支那東海に入り、十一日朝鮮を衝けり。之が爲め當地は東風流行して八日九日の降雨合量七十三耗を觀測せり。其後も氣界安定せず時々曇天小雨を催ふしたりしが十五日九州北部に低氣壓襲來したるため一秒西風廿一米に達せり。其後一週間は天氣良好にして朝夜涼しきため平均氣温稍平調に復し、下旬に入りて氣温の過高著しく、小低氣壓及び雷雨の發現頻繁にして概ね陰曇に經過し、日照時數不足の裡に月を終れり。然るに廿四日頃比律賓群島に發達せし颶風は、次第に北東に進み頗る發達して、猛烈なる風雨を伴ひつゝ卅日當地の南東方洋上を北東に進み、全夜潮岬沖を経て、夜半過靜岡縣を衝き、夫より本州を縦貫し一日朝福島附近に達せり。此颶風は頗る激烈なる暴風雨を起したる者にして最低氣壓は沼津に於て七百十四耗三東京にては七百十四耗六を示し、其經路附近慘害激甚なる者ありしかども、當地にては氣壓七百四十三耗四の低度に降りしのみにして風も雨も何等著しき程に至らず平穩無事なりき

十月

態	均平		氣温	氣濕	雲量	風速	雨量	日照	水天	曇快暴
	本年	均平								
平年	18.5	19.2	均平							
	23.5	23.5	最高							
	13.8	15.3	最低							
	762.5	761.4	壓							
	81	84	度							
	5.8	7.4	量							
	2.7	3.9	速							
	225.5	944.3	量							
	163	120	照							
	13	17	日							
	11	18	日							
	6	3	日							
	2	6	日							

月初三日間は好晴にして朝夜涼冷を催ふし、「こすもす」芙蓉等咲き出で、漸く秋季に入りしを
 覚えしが、其後南方洋上に時々低氣壓の出沒するありて天氣陰曇となり日光を見ること稀にし
 て北風陰濕時々少雨を見たり。然るに七日は一時晴天となり木犀の花咲き初めしが、又もや新
 低氣壓九州南東方洋上に顯はれて八丈島附近に副低氣壓を産み、兩者遅々として南海岸沖を北
 東に徐動したり。然るに此時呂宋東方に在りて動かざりし颱風中心は益々其の中心氣壓を低落
 せしめ漸く北々東に移動し始め九日朝宮古島南東方海上に於て七百二十耗以下の低壓を示し、
 四近に猛烈なる風雨を起しつゝ、同夜沖繩島を突破し、十日正午大隅半島を掠め、本縣南部を斜
 斷し日向沖を北東に通過せり。此颱風通過に際する當地及管内の状況は、當所氣象報告第十
 一號に載せて詳かなるが、八日夕刻より雨天となり、九日十日に亘り猛烈なる風雨を起し、最低
 氣壓七百三十二耗九、最強風速三十米八、總雨量三百十九耗を觀測せり。

此風雨後數日間は好晴なりしも其後當地は大陸と小笠原島附近との兩所に在る高氣壓に挟ま
 れ、天氣概しき陰曇、時々小雨降り、氣温著しく過高なりしが十八日には附近の池に鳴來り、
 二十一日には木犀の花満開し、秋漸く深きを覺ゆ。此日高氣壓は日本海に在り、移動して廿三
 日には東海岸沖に出づ。此頃より當地は北風卓越流行して雨降り始め、廿四日より廿五日にか
 けて南方洋上を優勢なる低氣壓の通過するに當りては、降雨激甚となり、二十二日午後四時よ

り廿五日午後五時までに五百二十耗の莫大量を降らし、殊に廿四日午前十時より二十四時間に
 亘りては三百四耗を觀測せり。北風亦強烈にして廿四日朝二十一米七に達したり。此時の風雨
 及び被害狀況は本所氣象報告第十二號に就て詳細を知り得べし。
 此の風雨後、菊花漸く開き秋いよ／＼更けて氣温亦頓に低落したれども、天氣陰鬱にして日照
 を觀る事甚だ少なかりき。

要するに本月は、月初三日が好晴なりし外概ね陰曇にして、加ふるに二回の大暴風に襲はれ、
 雨量の多き事比類無く、全月を通じ濕潤寡照なりき。氣温は中旬の後半異常に高かりしも、上
 下旬は概して平年と大差無し。

平 均 状 態		十 一 月	
平年	本年	均平	氣温
13.4	10.3	最高	19.2
19.2	16.9	最低	7.9
7.9	4.6	氣温	765.2
765.2	765.8	湿度	79
79	76	雨量	4.4
4.4	4.3	風速	2.9
2.9	3.3	雨量	124.8
124.8	83.0	日照	166
166	199	水天	8
8	6	晴日	7
7	6	風日	10
10	11	風日	2
2	5	風日	

月初數日間は南方を低氣壓の通過するありたる爲め、六十餘耗の降雨あり、陰濕にして氣温稍
 高かりしが、五日に至り低氣壓皆オコツク海に去り、大陸よりは高氣壓著しく發達し來りて、

既に純然たる冬季の氣壓配置となり、氣温暴降りて西風卓越し、俄かに寒氣を覚え六日には初霜を結びたり。八日及び十日までの間本邦附近各所に小低氣壓顯はれ稍曇天にして小雨を催したるも、風弱くして氣温依然著しく低く、中旬に入りては天氣益々良好、氣温益々過低を示し樹々の落葉盛んにして、晩秋の風肅々として寒し。十九日夜少量の雨降りたるも直ちに復晴し、雨蛙は二十二日を以て其鳴叫を熄め、寒冷好晴の裡に月を終れり。

要するに本月は上旬稍陰曇なりしも中下旬に至り頗る好晴にして雨量甚だ少なく日照甚だ多かりき。而して上旬後半よりの氣温連日の過低は甚だ著しきものあり。是れ本月のみの特徴に非ずして本年の特徴とも云ふを得べし。

十月二日

平均		均平		最高		最低	
本年	平均	本年	平均	本年	平均	本年	平均
5.8	8.6	11.6	14.7	0.6	2.9	764.3	766.0
66	75	3.1	3.7	4.6	3.5	20.0	74.2
211	175	4	8	2	5	15	13
11	4						

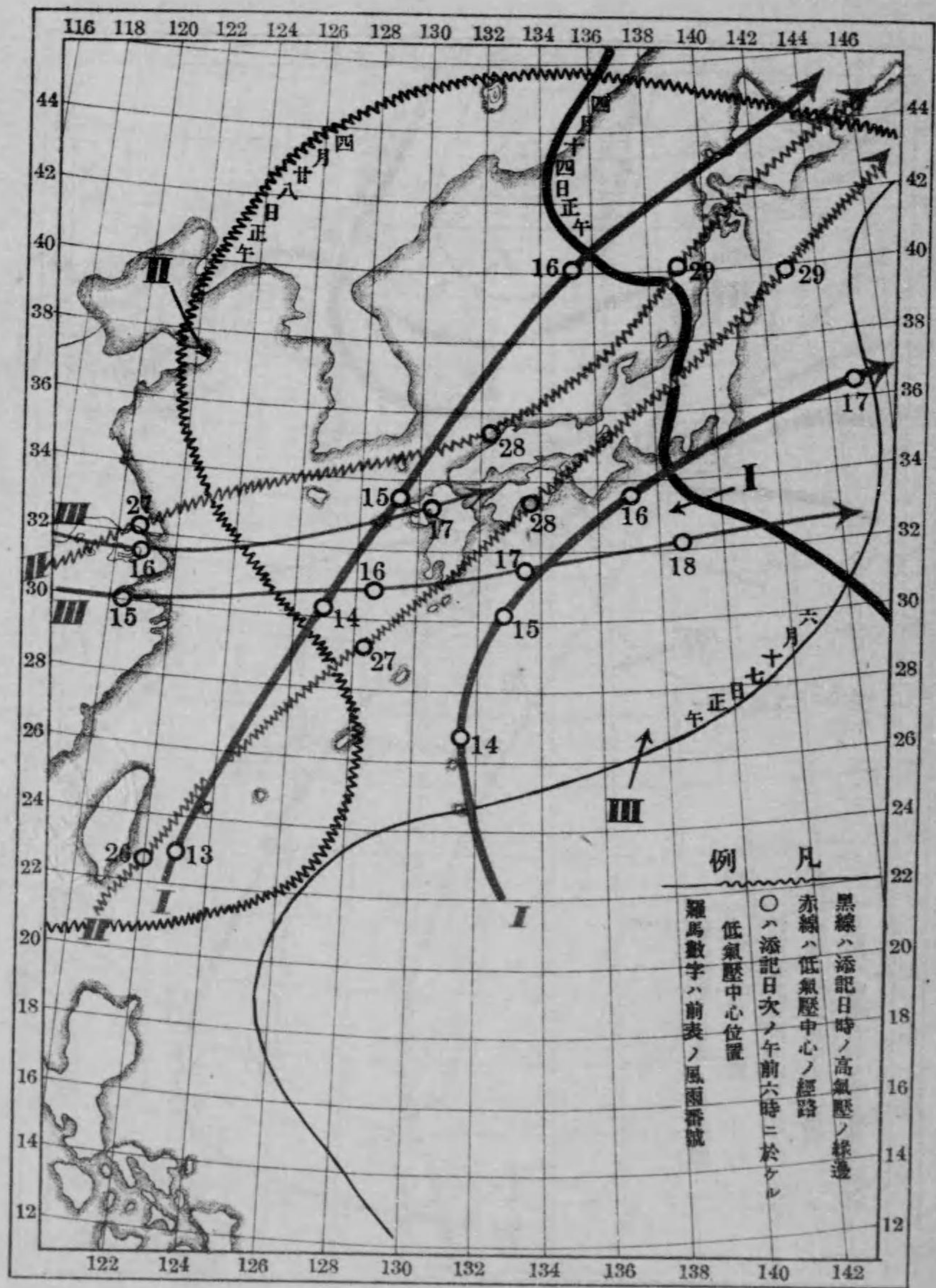
本月に入りて氣温の過低緩和したるも尙平年より著しく低く殊に月末半旬間の氣温激降は非常に著しく平年より約六度の過低なり。而して全月を通じ西風卓越し、太氣乾燥し、日照時數

頗る多く、降雨に至りては唯十四日に於ける十九耗あるのみにして、稀有の乾天なりき。二十九日には微雪降り、本月に於て降雪ありしは未曾有の事に屬す。

●本年中の風雨摘要

茲に風雨と云ふは、二十四時間の雨量百耗以上なるもの及び風速二十米以上のものとし。本年中に於て其現象ありし事を摘出せば左の如し。

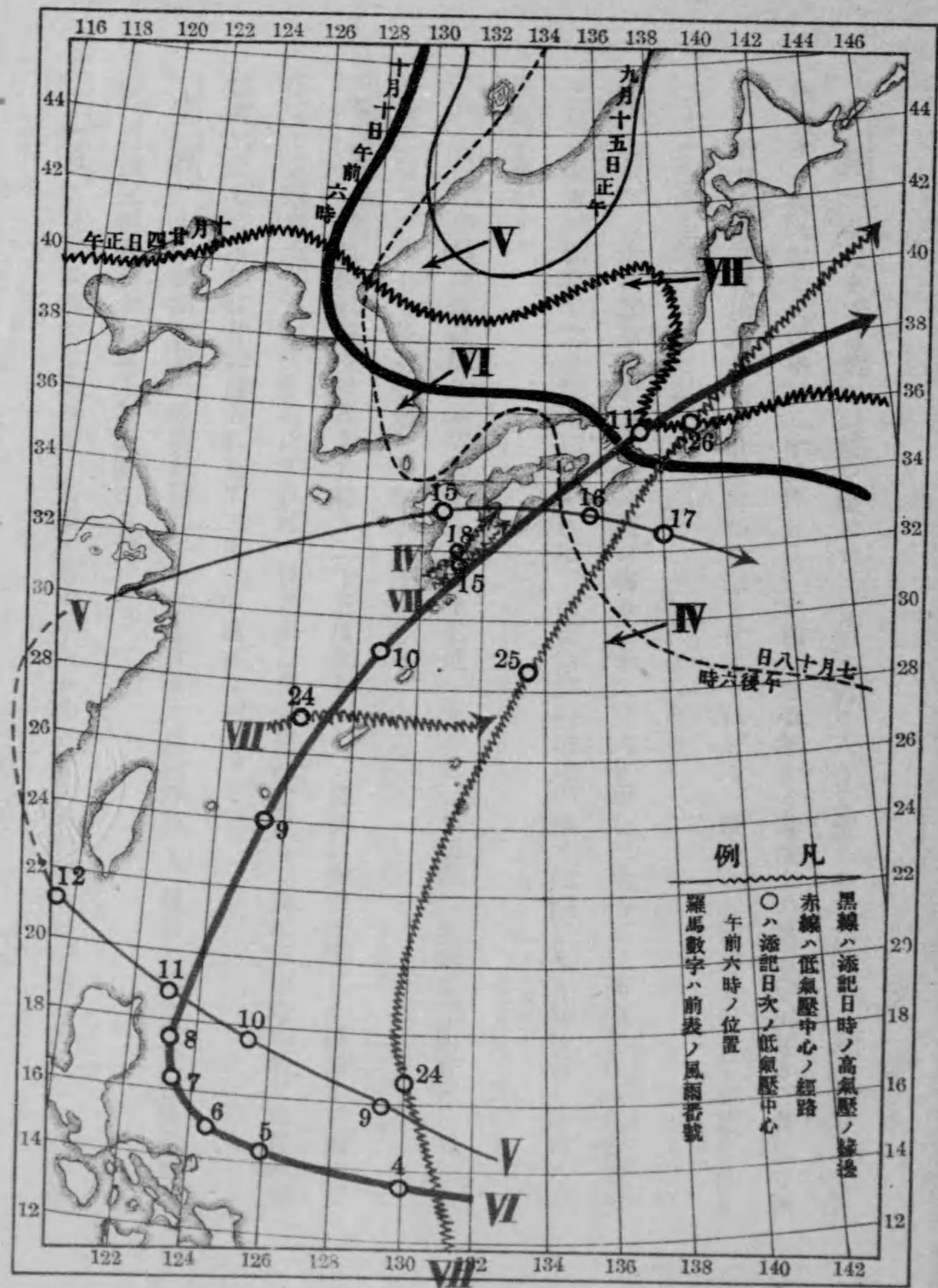
番號	月日	廿四時間雨量	全上起時	降雨期間	全上總雨量	最強風速	全上方向	暴風時數
I	四月十四日	一五.五	自十三日廿四時至十四日廿二時	自十二日五時至十五日十六時	三〇.一	一四.八	北々東	六
II	四月廿八日	—	—	自廿七日十二時至廿八日二時	三.六	三.五	西南西	三
III	六月十七日	—	—	自十五日十七時至十七日八時	一〇.五	三.三	西南西	三
IV	七月十八日	二〇.二	自十八日二時至十九日二時	自十八日二時至十九日十七時	三三.九	八.二	北東	一
V	九月十五日	—	—	自十五日七時至十五日十時	〇.〇	一〇.七	西南西	八
VI	十月十日	三三.三	自九日十八時至十日十八時	自八日十八時至十九日十八時	三六.六	三〇.八	北々西	一八
VII	十月廿四日	三三.二	自廿四日六時至廿五日六時	自廿二日十六時至廿五日十七時	五〇.一	三三.七	北	三



右の風雨に關係ある高低氣壓の位置及進路は左の圖の如し。

●管内氣温の平均状態

- 【一月】 は星倉の六度より三田井の二度三の間に在り一般に寒氣酷烈にして、縣下を通じ平年より二度餘の過低を呈し、殊に延岡附近に於ては平年六度七なるに本年は二度九にして實に三度八の過低なり。
- 【二月】 は星倉の七度五を最高とし三田井の三度五を最低とす。平年との差一月ほどに大ならざれども尙一度内外の過低を呈し殊に延岡地方は平年六度九なるに本年は五度三にして一度六の過低なり。然れども神門附近に於ける五度一は平年と大差無し。
- 【三月】 も猶春寒強くして一般に平年より一度乃至二度の過低を示せり。最高は星倉の十一度一にして、三田井の八度二が最低なり。
- 【四月】 は星倉の十五度二と三田井の十二度五との間にありて、平年に比すれば各所一度内外の過低なり。
- 【五月】 は星倉の十七度五より高原及び三田井の十五度三に及び、各所皆平年より二度弱の過低にして、殊に神門に於ては平年十八度五なるに本年は十五度九にして二度六の過低なり。





六月 前月までは常に過低を續けたりしが本月に入りて全く平温となり、岡富の如きは平年二十一度九なるに本年は二十二度五にして却つて平年より零度六の過高を示せり。而して縣下に於ける最高は依然星倉の廿三度四を以て代表すれども、最低は三田井を去りて高原に移り二十一度四を示す。

七月 は最高部星倉を去りて高岡に移り二十六度六を示し、最低部は高原に在りて廿五度三を示せり。而して之を平年に比すれば、南部沿海の地は平年と類似せるも他は皆一度内外の過高を呈せり。

八月 の最高部は依然高岡にありて二十七度一を示し、最低部は高原と三田井にして二十五度二なり。而して各所を通じ平年と大差無し。

九月 最高部は戻りて星倉に移り二十五度九を示し、最低は前月と等しく高原と三田井に在りて廿四度五なり。平年に比すれば一度乃至二度の過高を呈し、殊に三田井に於ては平年廿二度二なるに本年は廿四度五にして二度三の過高なりき。

十月 も亦過高を呈し各所を通じて平年よりも一度内外高く、星倉の二十度八を最高とし神門及び三田井の十七度五を最低とす。

十一月 は冷氣俄かに加はり、各地とも平年より約三度の過低を示し、殊に神門にては平年

十二度九なるに本年は八度八にして實に四度一の過低なり。最高は星倉の十二度一を以て代表し、三田井の七度四を最低となす。

十二月 亦依然として過低を示し平年より二度乃至三度低く、星倉の七度三を最高とし三田井の三度三を最低となす。

全年 を通すれば、星倉の十六度七を最高とし、三田井の十三度九を最低となす、而して平年に比すれば各所とも約一度の過低なり。

要するに本年の平均気温は一月に於て過低激甚約三度に及び、二三四月亦一度内外の過低を持續し、五月に入りて又もや過低約二度に及びたりしが、六月より漸く平温に復し、七八月も概ね亦平温なりしが九月十月は過高一度餘に及び残暑永續したりしが、十一月となるや暴落して約三度の過低を現じ、十二月亦著しき過低を示したり。

縣下に於ける最高温部は常に南那珂郡に固定せしも、七八月のみは少しく北上して東諸縣郡に移れり。而して低温部は六七月を除くの外常に西臼杵郡の北部に固定して動かす、唯六七の兩月のみは霧島山の北麓地方に移り、五八九の三ヶ月も亦同地方が三田井地方に亞ぎて低く、十月には東西臼杵郡の南部地方も亦低温部の範圍に入れり。

●管内気温の兩極

本年中に最も高き気温を觀測したるは八月八日星倉に於ける三十六度四にして、八月三日岡富に於ける三十六度之れに亞ぐ。而して毎日最高气温の月平均は、都城に於ける七月の三十二度一最も高く、高岡に於ける八月の三十一度九之れに亞ぐ。

又本年中に最も低き気温を觀測したるは、神門に於ける一月九日の氷點下十度及び三田井の十二月廿八日に於ける氷點下十度の二者にして、岡富に於ける一月十二日の氷點下九度之れに亞ぐ。而して毎日最低气温の月平均より見れば、神門に於ける一月の氷點下三度九が最も低きものにして、岡富に於ける一月の氷點下三度四之れに亞ぎて低し。

晝間気温の高きは秋冬及初春に於ては常に南那珂郡沿海なれども仲春以後夏中は内陸部殊に都城高原附近に於て著しく、唯六月のみは三田井地方なりき。

朝夜の気温の最も低きは全年を通じて三田井附近なりき。但し冬期のみは三田井よりも神門附近の方一層寒冷なりき。

尙次に掲ぐる表を見れば縣下に於ける本年の寒温配布一目瞭然たり。

観測所	高	星	宮	高	上	岡	都	小	神	三
	原	倉	崎	岡	江	富	城	森	門	田
最高気温30度以上の日数	45	69	51	88	54	82	75	68	80	71
最低気温氷點以下の日数	49	53	63	57	75	93	72	104	102	

即ち暑氣に於ては高岡地方最も酷烈にして岡富神門地方亦之れに劣らず暑く、高原地方最も涼しく、宮崎及び上江地方之れに次ぎて涼し。

寒氣に就ては神門三田井地方最峻嚴にして都城之れに次ぎて寒く、星倉地方最も暖和にして宮崎上江等の地方之れに次ぎて寒氣緩やかなり。

●縣下に於ける本年の季節

高温季 最高氣温三十度以上に達したる日の最も早かりしは三田井の五月廿八日にして神門の五月三十日之に次ぎ最も遅かりしは高原の六月二十八日にして、都城小林の六月二十五日之れに次ぐ。而して平年に比すれば縣の南部に於て十餘日晚來し、北部に於て約十日早來せり。此の高温季の最も永續したるは神門の百四十六日間にして高岡の百四十一日間之れに次いで長く十月下旬に於て猶二十度以上に達せし事あり。而して高原の八十六日最も短かく、小林の九十日、星倉の九十六日之れに次ぎて短かし。

低温季 昨年より本年に亘る寒候期に就て、最低氣温氷點以下に降りし事の最も早きは、都城、小林、神門、三田井の十一月三十日にして、最も遅かりしは星倉の十二月廿九日最も遅し之れを平年に比すれば神門上江高岡に於てのみ平年と大差無きも、其他の地方にては七日以上十六日も遅く來れり。而して此の期間の最も永かりしは、神門の百三十二日にして三田井の百卅

三日亦之れに劣らず、最も短きは星倉の六十三日なり。星倉に於ては三月二日以後は最早氷點以下に降る事無かりしも、神門三田井に於ては四月八日に於て猶氷點以下の氣温を觀測せり。次に本年より來年に亘る寒候期に就て見るに最も早く氷點以下に降りしは神門及び三田井の十一月七日にして、最も遅かりしは星倉の十二月六日なり。之を平年に比すれば全縣を通じて十日内外の早現なりき。

結霜季 昨年十月十七日都城須木及び三ヶ所に結びたる霜が本年結霜の先鋒にして、岡富の十二月一日が殿なり。而して三ヶ所村に於ては五月十九日まで猶結霜を觀たりしが、星倉に於ては三月三十日に早くも最終の霜を觀測したり。結霜期間の最も長かりしは三ヶ所村の二百十五日にして、都城須木の二百六日及び椎葉村の二百五日之れに亞ぐ。

次に本年より來年に亘る寒候期に就ての結霜は三田井の十月十三日が先鋒にして三ヶ所及び椎葉の十月十四日之れに次ぐ。而して最も遅れたりしは郡本の十一月十五日なり。

降雪季 昨年より本年に亘る寒期中降雪の全く無かりしは郡本と上江とにして、神門に於ては十一月二十七日、三ヶ所村にては全廿八日初雪を觀たり。之れ本年本縣に於ける降雪の魁なり。降雪期間の最も長かりしは宮水の百二十四日にして三ヶ所の百二十二日之れに次ぎ、全所に於ては四月二十八日に於て猶降雪を觀測せり。

次に本年より明年に亘る寒候期に於て、最も早く降雪を見しは、村所、尾八重、三ヶ所、三田井の十一月六日にして稚葉の全月十一日之れに次ぐ。

●管内降水量

本年に於ける全年降水量の配布及其の平年との比較は巻頭の雨量配布圖に知より得べきも、年量最も多かりしは星倉に於ける二千八百四十九耗八にして、北河内に於ける二千八百二十六耗一之れに亞ぎ、最も少なかりしは三ヶ所に於ける千六百四十四耗一にして、三田井の千三百九十二耗八之れに亞ぐ。月量に就ては宮崎に於ける十月の九百四十五耗二が最多にして、上江に於ける八百九十三耗九之れに亞ぎ、最も少なかりしは岡富に於ける一月の〇、五耗にして、北方に於ける十二月の五耗六之れに亞ぐ。日量の最大は、星倉に於ける十月廿四日の四百三十七耗にして北河内に於ける全日の三百四十八耗二及び宮崎に於ける全日の三百四十一耗六之れに亞いで大なり。而して三ヶ所村に於ては年中を通じて八十三耗(八月十二日)以上の日量は無かりき。

●管内降水日數

降水日數の最も多かりし月は六月にして、加久藤にては廿四日、高原にては二十三日を見たり而して最も少なきは一月及び十二月にして何れも一日又は二日に過ぎざる地方多かりき。全年

を通じての降水日數は左に掲ぐる表に依りて窺知し得べし。

各地降水日數表

地	郡	北河	田宮	高都	高小	須尾	村加	上高	神田	山下	岡北	宮三	田川	細
各	本	倉	内	野	崎	岡	城	原	林	木	重	所	藤	江
0.1耗	113	137	121	118	135	125	129	143	152	126	149	147	170	126
以上	104	122	117	108	104	105	110	115	113	120	129	126	185	106
1.0耗	9	15	4	10	31	20	19	28	89	6	20	21	35	20
未測										10	6	11	9	10
										13	24	89	28	20
										11	90	112	119	80

降水〇、一耗以上の日數の最も多きは加久藤の百七十日にして、小林宮水之れに次ぎて多く、最も少なきは細島の九十一日にして下福良、田代、山陰、岡富之れに次ぎて少なし。然れども之れ實際に然るにはあらず。之を以てのみ該地方の降雨日數の多少を論ずるは不穩當なり。何となれば甲觀測所にては精にして細大洩らさず觀測するに反し、乙觀測に於ては粗にして之が觀測を洩らすことあるを免かれざるべく。斯くて甲乙兩觀測所の降水日數に大差を生ずるに至ることあらん。

●管内の豪雨

茲に豪雨といふは某日午前十時より翌日午前十時に至る二十四時間の雨量百耗以上に達したるものを云ふ。

○世界の領土と人口

大正六年の統計によれば、世界の人口は、前年より、約一億七千七百万人増加した。そのうち、

増加した人口のうち、約一億七千七百万人増加した。そのうち、

増加した人口のうち、約一億七千七百万人増加した。そのうち、

増加した人口のうち、約一億七千七百万人増加した。そのうち、

増加した人口のうち、約一億七千七百万人増加した。そのうち、

増加した人口のうち、約一億七千七百万人増加した。そのうち、

増加した人口のうち、約一億七千七百万人増加した。そのうち、

増加した人口のうち、約一億七千七百万人増加した。そのうち、

増加した人口のうち、約一億七千七百万人増加した。そのうち、

増加した人口のうち、約一億七千七百万人増加した。そのうち、

増加した人口のうち、約一億七千七百万人増加した。そのうち、

増加した人口のうち、約一億七千七百万人増加した。そのうち、

増加した人口のうち、約一億七千七百万人増加した。そのうち、

管内觀測所位置

氣象區	觀測地名	北緯	東經	海拔 (標數)	觀測所
沿海南部	郡本	31度28分	131度14分	10米0	南那珂郡 福島村 福島村役場
	星倉	31度37分	131度22分	20米0	南那珂郡 吾田村 飯肥農業學校
	北河内	31度42分	131度21分	80米0	南那珂郡 北鄉村 北河内尋常小學校
	田野	31度50分	131度18分	13米0	宮崎郡 田野村 田野尋常高等小學校
	宮崎	31度55分	131度26分	8米4	宮崎郡 宮崎町 宮崎地方測候所
高岡	31度57分	131度18分	19米3	東諸縣郡 高岡村 東諸縣郡役所	
沿海北部	上江	32度07分	131度30分	11米3	兒湯郡 上江村 兒湯郡役所
	高城	32度10分	131度28分	10米0	兒湯郡 木城村 木城村役場
	山陰	32度23分	131度32分	40米0	東白杵郡 東鄉村 東鄉村役場
	細島	32度25分	131度40分	3米0	東白杵郡 細島町 細島尋常高等小學校
	岡富	32度35分	131度40分	5米8	東白杵郡 岡富村 東白杵郡役所
内陸南部	都城	31度43分	131度04分	153米9	北諸縣郡 都城町 北諸縣郡役所
	高原	31度56分	131度01分	170米0	西諸縣郡 高原村 高原森林測候所
	小林	31度59分	130度58分	205米6	西諸縣郡 小林町 西諸縣郡役場
	須木	32度04分	131度04分	380米0	西諸縣郡 須木村 須木村役場
加久藤	32度03分	130度49分	230米0	西諸縣郡 加久藤村 加久藤村役場	
内陸北部	村所	32度14分	131度09分	230米0	兒湯郡 西米良村 西米良村役場
	尾八重	32度15分	131度19分	540米0	兒湯郡 東米良村 東米良村役場
	神門	32度23分	131度20分	250米0	東白杵郡 南鄉村 南鄉村役場
	田代	32度26分	131度25分	140米0	東白杵郡 西鄉村 西鄉村役場
	下福夏	32度28分	131度09分	380米0	西白杵郡 椎葉村 椎葉村役場
	北方	32度34分	131度32分	60米0	東白杵郡 北方村 北方村役場
	宮水	32度39分	131度23分	250米0	西白杵郡 七折村 宮水尋常高等小學校
	三ヶ所	32度41分	131度12分	520米0	西白杵郡 三ヶ所村 三ヶ所村役場
三田井	32度43分	131度18分	342米2	西白杵郡 高千穂村 西白杵郡役所	

大正六年氣象年報正誤

諸表ノ部

Table with 3 columns: 表號 (Table No.), 項 (Item), 誤正 (Error/Correction). Includes items like 管内觀測, 田野海拔, 次目表, 表目次, 地温, 湿度最少, 宮崎風要, 平均氣温, 最低氣温, 降水最大量, 種類ノ項, 4月降雹, 4月降露, 4月降雪, 4月降霜, 4月降霰, 4月降冰, 4月降雹, 4月降露, 4月降雪, 4月降霜, 4月降霰, 4月降冰, 4月降雹, 4月降露, 4月降雪, 4月降霜, 4月降霰, 4月降冰.

Table with 3 columns: 表號 (Table No.), 項 (Item), 誤正 (Error/Correction). Includes items like 2月, 22時, 北々東, 3月, 平均, 東南東, 6月, 18時, 東北東, 6月, 18時, 西北西, 6月, 18時, 西北西, 9月, 6時, 西北西, 9月, 10時, 西北西, 9月, 10時, 西北西, 11月, 14時, 西南西, 11月, 18時, 靜穩, 11月, 平均, 北東, 11月, 9時, 西北西, 全年, 9時, 西北西, 全年, 10時, 靜穩, 全年, 14時, 靜穩, 全年, 18時, 南々西, 全年, 18時, 南々西, 全年, 北, 全年, 北北東, 5月, 10時, 12月, 10時, 3月, 25日, 3月, 25日, 8月, 23日, 11月, 9日, 6月, 平均, 3月, 3日, 5月, 最高ノ日, 8月, 25日, 12月, 7日, 11月, 最低ノ日, 11月, 最低ノ日, 10月, 4日, 1月, 平均, 2月, 平均, 1月, 17日, 1月, 18日, 8月, 20日, 10月, 20日, 5月, 平均, 6月, 平均, 11月, 最低.

Table with 3 columns: 表號 (Table No.), 項 (Item), 誤正 (Error/Correction). Includes items like 2月, 22時, 北々東, 3月, 平均, 東南東, 6月, 18時, 東北東, 6月, 18時, 西北西, 6月, 18時, 西北西, 9月, 6時, 西北西, 9月, 10時, 西北西, 9月, 10時, 西北西, 11月, 14時, 西南西, 11月, 18時, 靜穩, 11月, 平均, 北東, 11月, 9時, 西北西, 全年, 9時, 西北西, 全年, 10時, 靜穩, 全年, 14時, 靜穩, 全年, 18時, 南々西, 全年, 18時, 南々西, 全年, 北, 全年, 北北東, 5月, 10時, 12月, 10時, 3月, 25日, 3月, 25日, 8月, 23日, 11月, 9日, 6月, 平均, 3月, 3日, 5月, 最高ノ日, 8月, 25日, 12月, 7日, 11月, 最低ノ日, 11月, 最低ノ日, 10月, 4日, 1月, 平均, 2月, 平均, 1月, 17日, 1月, 18日, 8月, 20日, 10月, 20日, 5月, 平均, 6月, 平均, 11月, 最低.

Table with 3 columns: 表號 (Table No.), 項 (Item), 誤正 (Error/Correction). Includes items like 1月, 9日, 雲量, 5月1-5日, 牛旬期, 牛旬期, 本蒸氣壓力, 雲量, 11月2-6日.

管内氣象

Table with 3 columns: 表號 (Table No.), 項 (Item), 誤正 (Error/Correction). Includes items like 3月, 小林, 本年, 12月, 高岡, 本年, 12月, 高岡, 本年, 12月, 三田井, 本年, 1月, 岡富, 本年, 9月, 宮崎示度, 全年, 都城, 其日, 3月, 小林, 其日, 6月, 岡富, 其日, 7月, 上江, 其日, 全年, 上江, 其日, 高原, 合計, 須木, 25日, 高原, 24日, 高城, 合計, 下福良, 合計, 小林, 16日, 神門, 8日, 北方, 7日, 北方, 12日, 都城, 24日, 加久藤, 16日, 北方, 合計, 高岡, 6日, 3月, 高岡, 最大日量, 小林, 計, 2月, 高城, 1月, 郡本, 1月, 宮崎, 1月, 小林, 2月, 宮崎, 全年, 加久藤, 全年, 北方, 氣温平均, 本年, 四行目, 秒西風, 西風一秒, 表ノ二行目, 廿四時, 廿二時, 表ノ二頁, 三行目, 圖ノ知ト, 圖ノ知リ.

報文ノ部

Table with 3 columns: 表號 (Table No.), 項 (Item), 誤正 (Error/Correction). Includes items like 氣温平均, 本年, 四行目, 秒西風, 西風一秒, 表ノ二行目, 廿四時, 廿二時, 表ノ二頁, 三行目, 圖ノ知ト, 圖ノ知リ.

次 目 表

◎宮崎氣象之部

氣象摘要 大正六年 1
 三十ヶ年平均 自明治十九年至大正四年 2

氣 温

平 均 3
 毎日平均ノ前日トノ差 4
 度別昇降回数 5
 定觀測時別平均 5
 最 高 6
 最 低 7
 較 差 8
 高低日數 9

草上最低氣温 10

寒候期現象ノ實現日數 11

季 節 12

日照時數

合 計 13
 時刻別合計 14
 不照日數 14

降 水

總 量 15
 時刻別總量 16
 最大量 16
 類別日數 16
 量別日數 17
 引キ續キテ五日以上アリシ日數 18
 引キ續キテ十日以上無カリシ日數 18

風

廿四時間平均速度 19
 最大速度及其方向 20
 定觀測時別平均速度 22
 方向別最大速度 22
 方向觀測回数及方向別速度ノ合計 23

次 目 表

目 頁

方向觀測回数及方向別速度ノ概括 29
 方向別強風時數 30
 方向別烈風時數 30
 方向別暴風時數 31
 暴風日數 31

濕 度

平 均 32
 定觀測時別平均 33
 定觀測時中ノ最小 33

水蒸氣張力

平 均 34
 定觀測時別平均 35
 定觀測時中ノ最大及最小 35

飽 差

平 均 36
 定觀測時別平均 37
 定觀測時中ノ最大 37

氣 壓

平 均 38
 定觀測時別平均 39
 定觀測時中ノ最高最低 39
 最高最低ノ極 39

雲 量

平 均 40
 定觀測時別平均 41
 雲量ノミニ依ル天氣日數 41

蒸 發 量

百葉箱外 42
 百葉箱內 43

地 温

深サ0.0米平均 44
 全定觀測時別平均 45
 全定觀測時中ノ最高最低 45
 深サ0.1米平均 46

目	頁	目	頁
深サ0.1米定観測時別平均	47	管内降水年表	88
全定観測時中ノ最高最低	47	季 節	
深サ0.3米ノ平均	48	高温季低温季	92
全定観測時別平均	49	霜 雪	93
全定観測時中ノ最高最低	49	最高気温三十度以上ノ日數	95
深サ0.6米十時	50	最低气温零度以下ノ日數	96
深サ1.2米十時	51	天氣日數	
深サ3.0米十時	52	晴 天	97
雷 雨		曇 天	98
時間配布	53	雨 天	99
半 旬 期		類別日數	
平 均	54	降 雪	100
◎管内氣象之部		降霰、降雹	101
氣 温		電 雷	102
最高最低ノ平均	57	霧	103
毎日最高ノ平均	58	暴 風	104
毎日最低ノ平均	59	結 霜	105
毎日較差ノ平均	60	地震回數	106
高 極	61		
低 極	62		
較差ノ最大	63		
管内降水月表			
一 月	64		
二 月	66		
三 月	68		
四 月	70		
五 月	72		
六 月	74		
七 月	76		
八 月	78		
九 月	80		
十 月	82		
十一月	84		
十二月	86		

宮
崎
氣
象
象

露光量違いの為重複撮影

目	頁	目	頁
深サ0.1米定観測時別平均	47	管内降水年表	88
全定観測時中ノ最高最低	47	季節	
深サ0.3米ノ平均	48	高温季低温季	92
全定観測時別平均	49	霜 雪	93
全定観測時中ノ最高最低	49	最高气温三十度以上ノ日數	95
深サ0.6米十時	50	最低气温零度以下ノ日數	96
深サ1.2米十時	51	天氣日數	
深サ3.0米十時	52	晴 天	97
雷 雨		曇 天	98
時間配布	53	雨 天	99
半 旬 期		類別日數	
平 均	54	降 雪	100
◎管内氣象之部		降 霞、降 雹	101
氣 温		電 雷	102
最高最低ノ平均	57	霧	103
毎日最高ノ平均	58	暴 風	104
毎日最低ノ平均	59	結 霜	105
毎日較差ノ平均	60	地震回數	106
高 極	61		
低 極	62		
較差ノ最大	63		
管内降水月表			
一 月	64		
二 月	66		
三 月	68		
四 月	70		
五 月	72		
六 月	74		
七 月	76		
八 月	78		
九 月	80		
十 月	82		
十一 月	84		
十二 月	86		

宮
崎
氣
象

要

自明治十九年二十ヶ年平均
至大正四年

1	2	3	4	5	6	7	8	9	10	11	12	全年
65.7	64.9	63.7	61.7	59.4	56.9	56.8	56.8	58.8	62.5	65.2	66.0	61.6
76.7	76.1	76.0	71.9	71.2	67.4	64.7	64.5	67.7	73.9	77.3	79.0	79.0
45.9	49.5	49.5	41.8	43.0	28.0	24.0	17.2	23.2	28.4	39.6	50.9	17.2
7.1	7.4	11.0	15.9	19.0	22.6	26.1	26.7	23.9	18.5	13.4	8.6	16.7
12.7	12.7	16.0	20.5	23.6	26.4	30.0	30.9	28.0	23.5	19.2	14.7	21.5
1.7	2.0	5.8	10.9	14.2	18.9	22.5	22.9	20.1	13.8	7.9	2.9	12.0
22.6	22.8	26.4	31.2	32.4	33.7	36.3	37.7	35.1	31.6	27.0	25.0	37.7
-7.5	(-)6.4	(-)3.7	(-)0.4	3.1	11.4	16.0	16.4	10.3	3.1	(-)2.7	(-)6.6	(-)7.5
5.7	5.7	7.6	10.7	13.0	17.1	20.9	21.5	18.5	12.9	9.2	6.4	12.4
14.8	15.5	16.2	20.5	22.3	27.2	32.0	34.2	26.9	23.0	19.9	17.9	34.2
1.6	1.0	1.7	3.3	5.2	7.6	11.3	12.0	8.2	4.8	2.9	1.3	1.0
73.3	71.8	76.0	79.2	79.5	84.0	84.0	83.5	84.1	81.1	78.8	74.8	79.2
2.8	1.4	2.0	2.5	2.9	3.1	4.4	3.9	3.0	2.9	3.1	2.2	1.4
4.3	5.0	5.9	6.5	6.8	7.7	6.2	5.5	6.7	5.9	4.4	3.7	5.7
81	101	187	245	271	383	270	255	349	225	125	74	2566
110	148	233	155	188	286	198	306	490	176	148	143	490
38	63	142	55	107	120	96	166	155	83	104	55	166
3.6	3.8	3.5	3.4	3.3	3.1	3.3	3.4	3.0	2.7	2.9	3.5	3.3
3.5	3.7	3.4	3.3	3.2	3.0	3.2	3.2	3.0	2.6	2.9	3.4	3.2
27.4	22.0	25.3	23.4	20.7	33.3	28.8	36.8	43.9	39.4	22.0	24.4	43.9
VSW	WNW	WSW	W	N	SE	S	SSE	ESE	SE	W	W	ESE
NW	WNW	NW	NW	NNW	WSW	SSW	E	N	NNW	NW	WNW	NW
W	W	W	W	W	WSW	WSW	W	ENE	NW	W	W	W
171	157	159	153	161	127	194	216	154	163	166	175	1997
53	50	43	39	38	30	45	53	43	46	53	56	46
—	—	—	—	—	—	—	—	—	—	—	—	—
1.9	2.4	2.6	3.0	3.4	3.2	4.5	4.6	3.4	2.8	2.1	1.9	3.0
—	—	—	—	—	—	—	—	—	—	—	—	—
2.3	2.4	2.5	3.0	3.6	3.4	4.1	4.2	3.7	3.3	2.6	2.3	3.1
10.0	10.5	15.3	17.8	22.2	22.4	24.0	21.2	20.1	20.6	14.3	11.6	22.4
7.5	8.4	12.6	17.4	21.1	24.5	28.5	29.1	26.1	20.5	14.6	9.3	18.3
—	—	—	—	—	—	—	—	—	—	—	—	—
8.5	8.5	11.7	16.1	19.6	22.8	26.1	27.4	25.5	20.6	15.8	10.5	17.7
10.6	10.0	12.0	15.5	18.8	21.7	24.6	26.5	25.7	21.8	17.8	13.1	18.2
13.2	12.1	12.6	14.6	17.2	19.7	22.1	24.0	24.2	22.2	19.4	16.0	18.1
18.1	17.0	16.3	16.1	16.6	17.5	18.6	19.6	20.3	20.5	20.1	19.3	18.3
-1.5	(-)1.7	3.3	8.5	12.0	17.3	20.8	21.2	18.3	11.3	5.0	(-)0.1	9.5
13.8	(-)12.7	(-)11.9	(-)4.5	2.1	7.1	10.5	13.6	7.2	(-)0.3	(-)13.6	(-)11.8	(-)13.8

数字ハ統計ニ用ヒタル年數

大正六年

宮崎氣象摘要

自明治十九年三十ヶ年平均
至大正四年三十ヶ年平均

象目		月	1	2	3	4	5	6	7	8	9	10	11	12	全年	象目		月	1	2	3	4	5	6	7	8	9	10	11	12	全年						
氣壓 +700	平	均	66.3	63.5	64.3	60.0	59.0	57.0	58.3	56.7	60.0	61.4	65.8	64.3	61.4	氣壓 700+	平	均	65.7	64.9	63.7	61.7	59.4	56.9	56.8	56.8	58.8	62.5	65.2	66.0	61.6						
	高	極	75.5	71.0	70.6	69.3	66.2	63.0	64.4	62.2	64.6	69.1	72.0	69.2	75.5		高	極	76.7	76.1	76.0	71.9	71.2	67.4	64.7	64.5	67.7	73.9	77.3	79.0	79.0						
氣溫	平	均	4.6	6.2	10.1	14.5	17.2	22.6	26.3	26.4	24.8	19.2	10.3	5.8	15.7	氣溫	平	均	7.1	7.4	11.0	15.9	19.0	22.6	26.1	26.7	23.9	18.5	13.4	8.6	16.7						
	日	平	10.3	12.0	15.4	19.7	22.4	26.2	30.2	30.5	29.2	23.5	16.9	11.6	20.7		日	平	12.7	12.7	16.0	20.5	23.6	26.4	30.0	30.9	28.0	23.5	19.2	14.7	21.5						
水蒸氣力	平	均	4.0	4.8	6.8	9.2	11.0	17.0	21.1	20.6	20.3	13.9	7.2	4.6	11.7	水蒸氣力	平	均	5.7	5.7	7.6	10.7	13.0	17.1	20.9	21.5	18.5	12.9	9.2	6.4	12.4						
	最	大	8.8	11.3	13.5	14.6	17.4	22.4	24.7	24.2	25.1	21.7	15.5	9.7	25.1		最	大	14.8	15.5	16.2	20.5	22.3	27.2	32.0	34.2	26.9	23.0	19.9	17.9	34.2						
湿度	平	均	62.5	65.7	71.5	74.6	76.2	84.1	83.9	81.5	87.4	83.6	75.7	65.8	76.0	湿度	平	均	73.3	71.8	76.0	79.2	79.5	84.0	84.0	83.5	84.1	81.1	78.8	74.8	79.2						
	最	小	3.1	2.6	3.2	3.4	3.1	4.4	5.7	4.4	5.7	4.7	4.0	3.5	2.6		最	小	2.8	1.4	2.0	2.5	2.9	3.1	4.4	3.9	3.0	2.9	3.1	2.2	1.4						
降水量	總	量	17.9	55.7	129.9	262.6	157.0	418.0	148.5	198.5	182.5	944.3	83.0	20.0	2617.9	降水量	總	量	81	101	187	245	271	383	270	255	349	225	125	74	2566						
	日	量	6.9	27.0	42.7	159.5	76.8	85.1	99.0	57.2	38.4	316.7	38.8	19.0	316.7		日	量	110	148	233	155	188	286	198	306	490	176	148	143	490						
風速	廿	四	5.5	5.2	4.6	4.0	3.4	4.3	3.2	3.8	3.1	3.9	3.3	4.6	4.1	風速	廿	四	3.6	3.8	3.5	3.4	3.3	3.1	3.3	3.4	3.0	2.7	2.9	3.5	3.3						
	最	大	17.9	19.8	16.1	22.5	18.8	21.3	11.1	12.5	20.7	30.8	12.9	14.2	30.8		最	大	27.4	22.0	25.3	23.4	20.7	33.3	28.8	36.8	43.9	39.4	22.0	24.4	43.9						
風向	平	均	W	W	NW	NNW	WNW	WNW	NW	WNW	NNW	NNW	WNW	W	WNW	風向	平	均	WNW	WNW	NW	NW	NNW	WSW	SSW	E	N	NNW	NW	WNW	NW						
	最	多	W	W	W	NW	NW	WSW	NW	WSW	NW	NW	WNW	W	W		最	多	W	W	W	W	W	WSW	WSW	W	ENE	NW	W	W							
日照	總	時	242.3	193.0	214.9	199.0	247.1	141.9	279.6	188.1	189.1	119.9	199.9	211.0	2425.0	日照	總	時	171	157	159	153	161	127	194	216	154	163	166	175	1997						
	上	分	76	62	58	51	58	33	65	46	51	34	63	68	54		上	分	53	50	43	39	38	30	45	53	43	46	53	56	46						
蒸發量	百	箱	4.4	4.3	4.1	4.9	5.9	7.1	7.0	7.0	5.2	4.0	3.3	3.5	5.1	蒸發量	百	箱	—	—	—	—	—	—	—	—	—	—	—	—	—						
	外	箱	3.9	3.9	3.5	4.6	4.7	4.7	6.2	5.7	4.6	3.1	3.0	3.3	4.3		外	箱	1.9	2.4	2.6	3.0	3.4	3.2	4.5	4.6	3.4	2.8	2.1	1.9	3.0						
飽差	平	均	2.7	2.7	2.8	3.5	4.0	3.7	4.5	5.1	3.2	2.9	2.7	2.6	3.4	飽差	平	均	2.3	2.4	2.5	3.0	3.6	3.4	4.1	4.2	3.7	3.3	2.6	2.3	3.1						
	最	大	7.6	8.2	8.6	13.5	13.9	20.2	15.1	21.6	13.2	12.4	9.8	6.8	21.6		最	大	10.0	10.5	15.3	17.8	22.2	22.4	21.0	21.2	20.1	20.6	14.3	11.6	22.4						
平均地溫	深	0.0米	4.4	6.1	10.8	15.9	19.1	23.8	29.7	28.6	27.1	20.4	11.3	5.7	16.9	平均地溫	深	サ0.0米(14)	7.5	8.4	12.6	17.4	21.1	24.5	28.5	29.1	26.1	20.5	14.6	9.3	18.3						
		0.1米	5.5	6.8	11.2	16.0	19.1	23.2	29.1	28.4	26.9	20.5	11.6	6.3	17.1		サ0.1米	—	—	—	—	—	—	—	—	—	—	—	—								
草氣上溫	每日最低平均極	—3.4	(-)	1.9	2.9	7.1	9.8	18.2	21.2	21.5	20.5	13.7	2.8	(-)	1.8	9.2	草氣上溫	每日最低平均極	(-)	1.5	(-)	1.7	3.3	8.5	12.0	17.3	20.8	21.2	18.3	11.3	5.0	(-)	0.1	9.5			
		(-)	10.3	(-)	11.0	(-)	4.8	0.8	3.1	12.0	19.5	17.4	16.3	6.3	(-)	2.2		(-)	2.9	(-)	11.0	(-)	13.8	(-)	11.9	(-)	4.5	2.1	7.1	10.5	13.6	7.2	(-)	0.3	(-)	13.6	(-)

備考 象目欄ノ括弧内ノ數字ハ統計ニ用ヒタル年數

大 五 六 年

日	1	2	3	4	5	6	7	8	9	10	11	12
1	9.4	1.8	5.0	11.0	15.4	24.5	27.8	27.0	26.0	20.4	13.8	8.7
2	7.6	4.0	6.0	11.6	17.0	20.7	27.7	28.2	26.7	19.0	17.0	11.2
3	4.1	4.1	8.4	12.0	13.2	18.6	28.5	29.3	27.0	20.8	17.3	10.9
4	1.1	3.2	8.8	15.3	15.6	19.6	27.9	28.0	27.9	20.7	17.3	6.8
5	1.4	2.7	7.1	16.8	16.2	20.5	26.9	26.3	26.4	19.9	11.5	7.3
6	2.8	4.8	6.2	16.3	13.7	19.1	26.5	28.5	26.1	19.9	9.6	7.7
7	4.2	8.2	7.5	14.1	15.1	19.8	28.7	28.6	25.7	21.3	9.8	8.2
8	1.6	6.3	10.6	11.2	16.4	18.6	24.3	28.5	25.3	20.0	10.5	8.3
9	1.6	4.2	13.8	13.2	17.0	21.0	25.6	28.4	25.2	19.4	10.2	7.7
10	3.1	4.1	11.3	15.8	13.9	21.4	25.9	28.2	25.3	21.5	10.8	10.5
11	1.2	4.0	9.8	14.3	15.6	21.2	26.2	28.7	25.3	22.0	8.7	7.4
12	3.1	4.6	12.6	15.5	16.4	22.4	26.4	26.7	24.8	19.7	7.1	5.4
13	5.4	3.7	14.0	14.8	17.6	22.6	26.4	27.2	24.9	18.2	7.2	6.8
14	7.3	2.8	15.6	16.5	17.4	20.6	26.1	27.5	25.6	16.1	7.3	8.2
15	5.9	5.7	9.1	17.9	16.7	20.8	26.4	25.5	26.3	16.7	10.3	6.9
16	2.2	6.6	7.3	17.0	16.5	20.0	26.5	25.7	24.3	21.1	9.6	3.8
17	7.3	11.1	9.4	15.0	17.5	24.4	26.7	25.2	23.5	23.3	8.7	5.9
18	8.2	10.1	11.5	14.5	18.0	22.6	23.5	24.4	22.8	22.7	8.6	5.9
19	6.5	6.1	15.4	15.9	18.5	23.4	23.1	25.0	23.3	23.3	8.8	4.7
20	7.3	3.6	14.3	15.3	18.3	19.9	25.2	25.9	25.0	21.8	8.9	5.7
21	4.7	6.2	12.2	14.4	18.9	20.5	25.4	25.8	25.3	18.6	9.0	6.7
22	3.0	6.6	11.9	13.9	19.0	22.3	25.6	26.9	24.7	17.3	8.9	5.1
23	4.2	6.9	14.5	15.5	15.8	22.2	26.3	24.5	24.7	19.3	10.7	3.6
24	3.2	7.9	11.4	15.5	17.9	24.3	26.2	23.9	23.9	18.5	11.3	4.1
25	4.1	10.0	8.5	12.7	18.3	27.0	26.6	25.0	23.4	17.9	11.2	3.6
26	6.9	11.8	7.7	14.8	19.9	27.9	26.6	22.8	23.5	18.9	12.6	2.3
27	6.5	11.9	7.8	16.0	19.4	28.3	26.4	25.4	23.9	16.5	10.5	1.2
28	5.9	9.4	7.3	15.6	19.8	28.7	26.7	26.0	22.5	18.0	6.5	0.7
29	4.2	—	7.5	12.3	19.6	28.2	26.7	25.3	22.9	15.9	8.2	1.5
30	4.8	—	8.9	11.8	16.9	26.1	26.9	25.7	23.1	13.7	7.9	1.7
31	2.8	—	10.9	—	21.3	—	26.4	24.7	—	13.3	—	2.0
平均	4.6	6.2	10.1	14.5	17.2	22.6	26.3	26.4	24.8	19.2	10.3	5.8
最高 其日	9.4	11.9	15.6	25.6	21.3	28.7	28.7	29.3	27.9	23.3	17.3	11.2
最低 其日	1.1	(-1.8)	(-5.0)	11.0	13.2	18.6	23.1	22.8	22.5	13.3	(-6.5)	(-0.7)

氣 温 平 均

第 1 表 攝 氏

日	1	2	3	4	5	6	7	8	9	10	11	12
1	9.4	1.8	5.0	11.0	15.4	24.5	27.8	27.0	26.0	20.4	13.8	8.7
2	7.6	4.0	6.0	11.6	17.0	20.7	27.7	28.2	26.7	19.0	17.0	11.2
3	4.1	4.1	8.4	12.0	13.2	18.6	28.5	29.3	27.0	20.8	17.3	10.9
4	1.1	3.2	8.8	15.3	15.6	19.6	27.9	28.0	27.9	20.7	17.3	6.8
5	1.4	2.7	7.1	16.8	16.2	20.5	26.9	26.3	26.4	19.9	11.5	7.3
6	2.8	4.8	6.2	16.3	13.7	19.1	26.5	28.5	26.1	19.9	9.6	7.7
7	4.2	8.2	7.5	14.1	15.1	19.8	28.7	28.6	25.7	21.3	9.8	8.2
8	1.6	6.3	10.6	11.2	16.4	18.6	24.3	28.5	25.3	20.0	10.5	8.3
9	1.6	4.2	13.8	13.2	17.0	21.0	25.6	28.4	25.2	19.4	10.2	7.7
10	3.1	4.1	11.3	15.8	13.9	21.4	25.9	28.2	25.3	21.5	10.8	10.5
11	1.2	4.0	9.8	14.3	15.6	21.2	26.2	28.7	25.3	22.0	8.7	7.4
12	3.1	4.6	12.6	15.5	16.4	22.4	26.4	26.7	24.8	19.7	7.1	5.4
13	5.4	3.7	14.0	14.8	17.6	22.6	26.4	27.2	24.9	18.2	7.2	6.8
14	7.3	2.8	15.6	16.5	17.4	20.6	26.1	27.5	25.6	16.1	7.3	8.2
15	5.9	5.7	9.1	17.9	16.7	20.8	26.4	25.5	26.3	16.7	10.3	6.9
16	2.2	6.6	7.3	17.0	16.5	20.0	26.5	25.7	24.3	21.1	9.6	3.8
17	7.3	11.1	9.4	15.0	17.5	24.4	26.7	25.2	23.5	23.3	8.7	5.9
18	8.2	10.1	11.5	14.5	18.0	22.6	23.5	24.4	22.8	22.7	8.6	5.9
19	6.5	6.1	15.4	15.9	18.5	23.4	23.1	25.0	23.3	23.3	8.8	4.7
20	7.3	3.6	14.3	15.3	18.3	19.9	25.2	25.9	25.0	21.8	8.9	5.7
21	4.7	6.2	12.2	14.4	18.9	20.5	25.4	25.8	25.3	18.6	9.0	6.7
22	3.0	6.6	11.9	13.9	19.0	22.3	25.6	26.9	24.7	17.3	8.9	5.1
23	4.2	6.9	14.5	15.5	15.8	22.2	26.3	24.5	24.7	19.3	10.7	3.6
24	3.2	7.9	11.4	15.5	17.9	24.3	26.2	23.9	23.9	18.5	11.3	4.1
25	4.1	10.0	8.5	12.7	18.3	27.0	26.6	25.0	23.4	17.9	11.2	3.6
26	6.9	11.8	7.7	14.8	19.9	27.9	26.6	22.8	23.5	18.9	12.6	2.3
27	6.5	11.9	7.8	16.0	19.4	28.3	26.4	25.4	23.9	16.5	10.5	1.2
28	5.9	9.4	7.3	15.6	19.8	28.7	26.7	26.0	22.5	18.0	6.5	0.7
29	4.2	—	7.5	12.3	19.6	28.2	26.7	25.3	22.9	15.9	8.2	1.5
30	4.8	—	8.9	11.8	16.9	26.1	26.9	25.7	23.1	13.7	7.9	1.7
31	2.8	—	10.9	—	21.3	—	26.4	24.7	—	13.3	—	2.0
平均	4.6	6.2	10.1	14.5	17.2	22.6	26.3	26.4	24.8	19.2	10.3	5.8
最高 其日	9.4	11.9	15.6	25.6	21.3	28.7	28.7	29.3	27.9	23.3	17.3	11.2
最低 其日	1.1	(-1.8)	(-5.0)	11.0	13.2	18.6	23.1	22.8	22.5	13.3	(-6.5)	(-0.7)

氣 温 毎日平均ノ前日ノト差
攝 氏

第 2 表

[+]ハ前日ヨリ高キヲ示シ
[-]ハ之ニ反ス

月	日	1	2	3	4	5	6	7	8	9	10	11	12
1		-0.3	-1.1	-5.8	+0.1	+3.6	+3.2	+1.6	+0.6	+1.3	-2.7	+0.5	+0.9
2		-1.8	+2.3	+1.0	+0.6	+1.7	-3.8	-0.1	+1.2	+0.7	-1.4	+3.3	+2.4
3		-3.5	+0.0	+2.4	+0.4	-3.9	-2.1	+0.8	+1.1	+0.3	+1.8	+0.3	-0.3
4		-3.0	-0.9	+0.5	+3.3	+2.5	+1.0	-0.6	-1.3	+0.9	-0.1	-0.1	-4.1
5		+0.3	-0.5	-1.8	+1.6	+0.6	+0.9	-1.0	-1.7	-1.5	-0.8	-5.8	+0.5
6		+1.4	+2.1	-0.8	-0.5	-2.5	-1.4	-0.3	+2.2	-0.4	-0.1	-1.9	+0.4
7		+1.3	+3.4	+1.3	-2.2	+1.4	+0.7	+2.1	+0.1	-0.4	+1.4	+0.2	+0.5
8		-2.5	-1.8	+3.1	-3.0	+1.3	-1.2	-4.4	-0.2	-0.4	-1.3	+0.7	+0.2
9		-0.1	-2.1	+3.2	+2.0	+0.6	+2.4	+1.3	-0.1	-0.1	-0.6	-0.3	-0.6
10		+1.5	-0.1	-2.5	+2.6	-3.2	+0.4	+0.3	-0.2	+0.1	+2.1	+0.7	+2.8
11		-1.9	-0.1	-1.5	-1.6	+1.8	-0.3	+0.3	+0.5	+0.0	+0.5	-2.1	-3.1
12		+1.9	+0.6	+2.8	+1.2	+0.8	+1.3	+0.1	-2.0	-0.6	-2.2	-1.6	-2.0
13		+2.3	-1.0	+1.4	-0.7	+1.3	+0.2	0.0	+0.5	+0.2	-1.5	+0.1	+1.4
14		+1.9	-0.9	+1.7	+1.7	-0.2	-2.1	-0.3	+0.4	+0.6	-2.1	+0.1	+1.4
15		-1.3	+2.9	-6.5	+1.3	-0.7	+0.3	+0.3	-2.0	+0.8	+0.7	+3.0	-1.3
16		-3.7	+1.0	-1.8	-0.9	-0.3	-0.9	+0.1	+0.2	-2.0	-4.4	-0.7	-3.1
17		+5.1	+4.4	+2.1	-2.0	+1.1	+4.5	+0.2	-0.5	-0.9	+2.1	-0.9	+2.1
18		+0.9	-1.0	+2.1	-0.5	+0.5	-1.8	-3.1	-0.8	-0.7	-0.6	-6.1	+0.0
19		-1.7	-4.0	+3.9	+1.4	+0.4	+0.8	-0.5	+0.6	+0.6	+0.6	+0.2	-1.1
20		+0.8	-2.5	-1.0	-0.6	-0.2	-3.5	+2.1	+0.9	+1.7	-1.5	+0.1	+0.9
21		-2.7	+2.6	-2.1	-0.9	+0.6	+0.6	+0.2	-0.1	+0.3	-3.2	+0.1	-1.1
22		-1.7	+0.5	-0.3	-0.6	+0.1	+1.7	+0.3	+1.1	-0.6	-1.3	-0.1	-1.6
23		+1.3	+0.3	+2.6	+1.6	-3.2	-0.1	+0.7	-2.4	-0.0	+2.0	+1.7	+1.5
24		-1.0	+1.0	-3.2	+0.0	+2.1	+2.1	-0.1	-0.7	-0.8	-0.8	+0.7	+0.5
25		+0.9	+2.2	-2.9	-2.8	+0.4	+2.6	+0.4	+1.1	-0.6	-0.6	-0.1	-0.5
26		+2.8	+1.7	-0.8	+2.2	+1.6	+0.9	-0.1	-2.2	+0.1	+1.0	+1.3	-1.3
27		-0.4	+0.2	+0.1	+1.2	-0.5	+0.4	-0.2	+2.6	+0.4	-2.4	-2.1	-1.1
28		-0.6	+2.5	-0.5	-0.3	+0.4	+0.4	+0.3	+0.6	-1.4	+1.5	-4.1	-0.5
29		-1.8		+0.2	-3.3	-0.2	-0.5	+0.1	-0.7	+0.4	-2.2	+1.7	+0.8
30		+0.6		+1.5	-0.5	-2.7	-2.1	+0.2	+0.4	+0.2	-2.1	-0.3	+0.2
31		-2.0		+2.0		+4.4		-0.5	-1.0		-0.5		+0.3
平均		1.7	1.6	2.0	1.4	1.4	1.5	0.7	1.0	0.6	1.5	1.2	1.2

氣 温 度別昇降回数
攝 氏 (第2表ノ値ヲ2度毎ノ分割ニ配シタルモノ)

第 3 表

月	1	2	3	4	5	6	7	8	9	10	11	12	全年															
分 割	昇降	昇降	昇降	昇降	昇降	昇降	昇降	昇降	昇降	昇降	昇降	昇降	昇降															
2 度 以 下	11	12	8	9	9	8	11	11	16	6	13	7	16	10	14	11	16	13	7	13	14	10	14	11	14	9	121	
2 - 4 度	2	5	6	4	8	4	4	4	3	5	4	5	2	1	2	4	-	1	3	7	2	2	3	2	3	2	39	44
4 - 6 度	1	-	1	-	1	-	-	1	-	1	-	-	1	-	-	-	-	-	1	-	2	-	1	5	-	1	5	
6 - 8 度	-	-	-	-	1	-	-	-	-	-	-	-	-	-	-	-	-	-	-	-	-	-	-	-	-	-	1	
8 - 10 度	-	-	-	-	-	-	-	-	-	-	-	-	-	-	-	-	-	-	-	-	-	-	-	-	-	-	-	
10 度 以 上	-	-	-	-	-	-	-	-	-	-	-	-	-	-	-	-	-	-	-	-	-	-	-	-	-	-	-	
不 昇 不 降	-	-	-	-	-	-	-	-	-	1	-	-	-	-	-	-	-	-	-	-	-	-	-	-	-	-	1	
合 計	14	17	15	13	17	14	15	15	20	11	18	12	18	12	16	15	16	14	11	20	16	14	17	14	19	3	171	

氣 温 定観測時別平均
攝 氏

第 4 表

観測時	月	1	2	3	4	5	6	7	8	9	10	11	12	全年
2時		2.1	3.0	7.3	11.1	13.4	20.6	23.7	24.2	22.5	17.1	6.9	3.1	12.9
6時		1.4	2.3	5.9	9.9	12.8	20.6	23.1	23.6	21.9	16.4	5.7	2.5	12.2
10時		6.0	8.0	12.0	17.3	20.3	23.9	28.8	28.8	27.2	21.3	12.6	7.7	17.8
14時		9.6	11.2	14.4	18.7	21.4	25.0	29.3	29.2	27.9	22.7	16.1	11.0	19.7
18時		5.7	7.9	12.0	17.1	19.8	23.9	28.0	27.4	26.0	20.0	11.9	6.6	17.2
22時		2.6	4.5	8.8	13.1	15.6	21.5	24.9	25.1	23.6	17.8	8.7	3.9	14.2
平均		4.6	6.2	10.1	14.5	17.2	22.6	26.3	26.4	24.8	19.2	10.3	5.8	15.7

第5表 最高気温 攝氏

Table with 12 columns (Month 1-12) and 31 rows (Days 1-31). Data includes maximum temperature values for each day, plus summary rows for average (平均), extreme high (高極), and occurrence dates (其日).

第6表 最低気温 攝氏

Table with 12 columns (Month 1-12) and 31 rows (Days 1-31). Data includes minimum temperature values for each day, plus summary rows for average (平均), extreme low (低極), and occurrence dates (其日). A note at the top right explains that negative values are in parentheses and represent degrees below zero.

氣 温 較 差(最高ト最低ノ差)												
第 7 表												
攝 氏												
日	1	2	3	4	5	6	7	8	9	10	11	12
1	5.6	14.4	8.7	18.5	15.4	11.6	8.2	6.6	7.7	11.6	8.2	13.1
2	8.8	11.9	12.9	13.9	13.2	6.8	6.6	6.0	7.0	13.0	5.3	13.4
3	7.0	13.7	8.7	4.9	7.5	2.5	7.6	7.2	8.7	12.2	3.6	13.5
4	14.9	8.4	8.3	19.6	9.5	4.4	7.9	8.9	9.1	7.0	9.2	8.2
5	10.2	14.2	7.7	15.5	10.8	5.7	8.8	4.6	6.3	4.9	8.7	11.4
6	13.5	18.8	10.5	18.0	5.1	6.9	7.2	8.5	8.8	4.0	13.4	16.4
7	8.9	11.2	13.8	18.9	13.3	7.4	9.1	9.2	9.2	7.7	11.3	11.5
8	6.7	10.8	13.9	11.4	16.2	2.4	4.4	9.1	5.7	8.8	10.8	13.2
9	16.7	13.6	6.0	10.4	9.3	8.0	7.4	9.5	5.9	5.3	12.3	17.3
10	8.8	8.1	11.6	7.9	13.4	6.4	7.6	8.6	5.3	7.5	4.2	8.2
11	10.0	14.7	15.0	11.9	12.0	13.4	7.3	11.8	8.8	8.9	11.2	11.5
12	15.9	8.5	6.8	3.5	2.7	11.2	7.2	2.9	8.6	12.1	13.5	14.7
13	15.5	8.5	4.8	2.6	5.1	7.3	7.8	6.6	8.0	7.6	15.7	10.9
14	13.4	18.4	7.7	3.4	6.0	9.1	9.0	5.7	9.2	12.4	13.4	3.5
15	13.1	14.5	8.3	5.6	10.3	7.1	8.4	9.7	8.5	5.8	14.1	7.0
16	15.2	4.7	13.6	9.7	10.7	1.9	10.2	11.1	11.2	7.5	14.2	10.1
17	14.2	15.7	14.8	12.7	12.4	8.8	9.1	8.3	11.5	7.3	14.8	13.5
18	7.4	7.5	12.1	10.5	15.8	6.0	4.6	9.0	10.3	5.7	16.5	7.3
19	11.0	8.5	6.9	13.8	16.3	5.1	5.3	8.3	10.9	10.5	4.3	10.5
20	16.0	8.1	6.7	9.9	16.1	7.3	7.5	8.4	9.6	7.8	15.3	10.0
21	11.0	10.5	5.6	11.0	11.3	3.5	7.6	7.3	8.1	9.2	13.8	11.4
22	9.7	17.0	9.0	12.6	12.9	6.2	9.3	11.5	5.9	9.8	16.3	7.2
23	8.1	17.6	7.4	12.4	4.3	7.9	8.9	8.1	6.8	4.6	15.9	11.7
24	12.6	14.8	8.8	9.6	10.3	6.1	8.5	9.7	9.3	3.1	14.5	11.3
25	16.3	12.4	9.4	17.6	12.3	10.3	8.7	10.6	3.7	3.3	17.3	12.8
26	10.1	2.1	10.7	15.4	15.4	8.3	9.5	4.2	6.4	11.5	16.4	5.8
27	15.1	5.6	14.6	10.0	12.8	8.2	10.5	8.3	7.6	10.5	10.0	9.0
28	8.1	7.3	16.6	5.9	11.4	9.0	10.3	4.7	7.0	6.2	15.3	15.8
29	8.0		16.3	7.0	10.6	8.6	9.3	6.5	4.3	8.4	14.7	8.3
30	8.1		18.9	12.7	4.3	5.5	8.4	7.8	9.9	10.1	13.9	12.7
31	10.2		16.9		12.1		7.3	6.4		9.1		14.2
平均	11.0	11.5	10.7	10.9	10.9	7.1	8.1	7.9	8.0	8.2	12.3	11.1
最大 其日	16.7	18.8	18.9	19.6	16.3	13.4	10.5	11.8	12.1	13.0	17.3	17.3
最小 其日	4.9	2.1	4.8	2.6	2.7	1.9	4.4	2.9	3.7	3.1	3.6	3.5

氣 温 高 低 日 數														
第 8 表														
攝 氏														
種 別	月	1	2	3	4	5	6	7	8	9	10	11	12	全 年
最低 0° 以下	{本年 平年}	19 12	13 9	5 3	— 0	— —	— —	— —	— —	— —	— —	1 1	15 8	53 32
平均 0° 以下	{本年 平年}	— 0	— 0	— —	— —	— —	— —	— —	— —	— —	— —	— —	— —	— 0
最高 0° 以下	{本年 平年}	— —	— —	— —	— —	— —	— —	— —	— —	— —	— —	— —	— —	— —
最低 25° 以上	{本年 平年}	— —	— —	— —	— —	— —	0 2	2 2	3 0	— —	— —	— —	— —	5 4
平均 25° 以上	{本年 平年}	— —	— —	— —	0 0	— 5	6 23	23 28	24 11	14 0	— —	— —	— —	72 67
最高 25° 以上	{本年 平年}	— —	— —	— 0	2 2	7 10	19 21	31 30	30 31	29 26	13 9	— 1	— 0	131 130
平均 30° 以上	{本年 平年}	— —	— —	— —	— —	— —	— —	— 0	— 0	— —	— —	— —	— —	— 0
最高 30° 以上	{本年 平年}	— —	— —	— —	— 0	— 0	6 3	18 17	17 20	10 7	— 0	— —	— —	51 48
最高 35° 以上	{本年 平年}	— —	— —	— —	— —	— —	— —	— 1	— 1	— 0	— —	— —	— —	1 2

草上最低気温

第9表

攝氏

「-」ヲ付シタルハ氷點
ヨリ下ニ算ヘタル度

日	月	1	2	3	4	5	6	7	8	9	10	11	12
1		5.1	-9.3	-1.8	0.8	3.7	16.1	23.2	22.3	21.5	12.1	8.6	1.2
2		1.2	-6.6	-4.8	2.4	7.7	16.7	24.3	22.0	22.1	10.7	13.4	3.5
3		-2.5	-5.5	3.2	8.5	8.0	16.8	24.0	24.1	22.0	13.7	15.5	4.3
4		-4.2	-4.6	1.3	2.0	10.4	17.2	22.9	23.9	22.6	17.6	12.5	1.1
5		-7.0	-8.8	1.8	7.7	8.4	17.0	21.4	22.6	22.1	17.4	3.8	0.5
6		-7.9	-8.5	-1.9	3.9	10.5	13.6	21.7	23.9	21.0	17.2	-0.1	-2.3
7		-1.9	-0.8	-1.5	6.1	4.6	15.4	23.5	22.8	20.0	16.5	1.9	-0.7
8		-4.9	-0.8	0.4	0.8	5.4	17.2	20.7	22.0	22.7	14.7	4.6	-1.5
9		-10.3	-5.1	10.2	6.3	10.2	17.1	21.6	22.0	23.0	15.7	2.5	-3.0
10		-4.0	-1.0	3.2	11.1	3.1	18.1	20.9	22.0	22.8	13.7	8.3	4.2
11		-5.0	-8.1	0.2	4.0	7.6	12.0	21.5	21.0	20.2	15.6	1.3	0.5
12		-8.3	-0.7	8.6	12.6	14.5	16.2	21.3	24.0	21.1	12.8	-1.5	-2.7
13		-4.0	-2.0	10.0	12.7	15.0	17.3	21.1	23.6	22.6	11.8	-0.6	-0.3
14		-2.5	-11.0	11.6	13.9	12.0	15.9	19.5	23.4	20.6	8.0	-0.3	6.0
15		-4.0	-5.4	3.1	13.6	11.5	17.3	20.6	17.9	20.5	13.0	-2.8	1.8
16		-6.5	3.7	-3.5	11.4	8.5	18.5	19.8	18.8	17.5	16.8	-0.5	-4.6
17		-3.3	0.3	-1.9	4.9	9.5	19.0	20.6	19.7	17.3	19.5	0.2	-4.0
18		2.0	3.3	3.3	8.6	7.5	19.5	20.1	20.9	16.3	19.5	-0.7	-0.5
19		-3.0	0.3	12.5	6.7	8.2	19.3	19.6	20.4	17.1	17.2	5.2	-3.4
20		-3.3	-1.7	8.3	8.6	8.3	15.0	20.5	21.1	19.8	15.3	1.0	-1.2
21		-3.2	-2.8	7.2	6.8	10.9	18.4	20.8	21.8	20.6	11.7	0.2	-1.9
22		-5.5	-4.8	4.8	6.3	10.7	18.9	19.9	22.3	21.7	11.0	0.6	0.6
23		-1.3	-3.9	11.4	6.6	12.2	17.6	20.1	20.2	21.3	14.7	2.2	-4.9
24		-5.3	-0.8	6.0	8.3	12.2	21.2	19.8	17.4	20.5	14.6	3.0	-5.1
25		-6.7	11.2	2.7	1.0	9.6	21.4	20.7	17.8	21.2	12.6	0.9	-6.1
26		2.5	9.5	0.0	5.3	9.5	22.7	20.7	20.2	18.9	12.5	1.0	-2.4
27		-2.7	8.9	0.5	9.8	9.9	22.6	20.2	20.1	-19.6	10.8	2.2	-5.8
28		10.9	2.8	-1.0	11.1	11.1	23.0	20.5	22.7	18.2	14.3	-1.6	-9.9
29		-1.6		-2.6	6.7	10.9	21.7	21.0	21.8	20.5	9.4	-2.2	-5.5
30		-0.1		-2.2	3.2	15.0	23.0	21.0	20.6	18.5	7.0	-1.2	-8.6
31		-7.1		2.0		15.7		22.2	22.5		6.3		-6.5
平均		-3.4	-1.9	2.9	7.1	9.8	18.2	21.2	21.5	20.5	13.7	-2.8	-1.8
低極		-10.3	-11.0	-4.8	0.8	3.1	12.0	19.5	17.4	16.3	6.3	2.2	-9.9
其日		9	14	2	18	10	11	14	24	18	31	29	28

寒候期現象ノ實現日數

第10表

種目	月	全年												
		1	2	3	4	5	6	7	8	9	10	11	12	
霜	本年	14	16	7	2	-	-	-	-	-	-	13	18	70
	平年	12	8	4	0	0	-	-	-	-	0	3	12	38
氷	本年	18	14	1	-	-	-	-	-	-	-	2	16	51
	平年	11	7	8	-	-	-	-	-	-	0	8	8	29
雪	本年	1	-	-	-	-	-	-	-	-	-	-	1	2
	平年	0	0	0	-	-	-	-	-	-	-	-	-	0
積雪	本年	-	-	-	-	-	-	-	-	-	-	-	-	-
	平年	0	0	-	-	-	-	-	-	-	-	-	-	0
前年ヨリ本年ニ互ル寒候日數		前年 (大正5)				本年 (大正6)				合計				
種目	月	9	10	11	12	1	2	3	4	5	6	計		
最低気温 氷點以下	本年	-	-	-	3	19	13	5	-	-	-	40		
	平年	-	-	1	8	12	10	3	0	-	-	32		
草上最低気温 氷點以下	本年	-	-	1	11	27	20	9	-	-	-	68		
	平年	-	0	5	18	21	18	10	1	-	-	72		
草上最低気温 氷點下10°以下	本年	-	-	-	-	1	1	-	-	-	-	2		
	平年	-	-	-	0	0	1	0	-	-	-	1		
平均気温 氷點以下	本年	-	-	-	-	-	0	0	-	-	-	0		
	平年	-	-	-	-	-	0	0	-	-	-	0		
最高気温 氷點以下	本年	-	-	-	-	-	-	-	-	-	-	-		
	平年	-	-	-	-	-	-	-	-	-	-	-		
霜	本年	-	-	1	9	14	16	7	2	-	-	49		
	平年	-	0	3	12	12	8	4	0	0	-	38		
氷	本年	-	-	-	6	18	14	1	-	-	-	39		
	平年	-	-	0	8	11	7	3	-	-	-	29		
雪	本年	-	-	-	-	1	-	-	-	-	-	1		
	平年	-	-	-	-	0	0	0	-	-	-	0		
積雪	本年	-	-	-	-	-	-	-	-	-	-	-		
	平年	-	-	-	-	0	0	-	-	-	-	0		

第 1 1 表 季 節

	實 現 日 數	初 終			期 間 日 數	最 大 繼 續				日 數	
		初 日		終 日		自 至		日			
		月	日	月		日	月		日		
最低氣溫25°以上	{平年 5 本年 4}	VII	2	VIII	12	42	VII	2	VII	3	2
平均氣溫25°以上	{本年 72 平年 67}	VI	25	IX	21	89	VII	20	VIII	17	29
最高氣溫25°以上	{本年 131 平年 130}	IV	5	X	26	205	VI	22	VIII	25	65
平均氣溫30°以上	{本年 0 平年 0}	VIII	15	VIII	21	7	VIII	17	VIII	21	5
最高氣溫30°以上	{本年 51 平年 51}	VI	1	IX	24	116	VII	25	VII	31	7
最高氣溫35°以上	{本年 1 平年 2}	VIII	11	VIII	11	1					
前年(大正5)ヨリ本年(大正6)ニ亙ル寒候期ニ於ケル											月 日
最低氣溫水點以下	{本年 40 平年 33}	VII	16	III	30	105	I	31	II	6	7
草上最低氣溫水點以下	{本年 68 平年 72}	XI	30	III	30	121	I	27	II	15	20
草上最低氣溫水點下10°以下	{本年 2 平年 1}	I	9	II	14	37					
平均氣溫水點以下	{本年 8 平年 8}	I	24	I	24	1					
最高氣溫水點以下	{本年 49 平年 38}	XI	30	IV	25	147	II	8	II	11	4
霜	{本年 39 平年 29}	XII	16	III	1	76	I	31	II	6	7
水	{本年 1 平年 0}	II	7	II	11	5					
雪	{本年 1 平年 0}	II	7	II	11	5					
積雪	{本年 1 平年 0}	II	7	II	11	5					

第 1 2 表 日 照 時 數 合 計

日	日 照 時 數											
	1	2	3	4	5	6	7	8	9	10	11	12
1	0.00	9.90	6.58	11.50	10.88	11.90	7.57	9.70	8.40	10.60	0.00	0.42
2	6.20	9.90	10.30	0.77	9.63	1.20	5.70	0.00	9.42	10.50	1.61	8.60
3	6.13	10.05	1.70	0.00	0.00	10.58	8.36	8.51	8.86	0.00	7.55	
4	8.60	10.00	10.45	11.25	6.55	0.00	7.45	4.98	11.40	1.55	4.78	6.90
5	7.25	8.55	9.73	10.50	11.11	1.35	3.40	0.00	4.10	0.00	9.50	4.81
6	9.00	8.82	8.35	10.62	0.00	8.25	7.31	9.90	1.07	0.00	8.90	7.40
7	4.30	1.68	10.70	2.73	12.20	7.70	10.14	9.80	7.70	6.85	8.15	4.93
8	9.35	1.75	5.53	11.10	5.84	0.00	0.00	12.10	1.44	2.02	2.20	8.46
9	8.00	7.84	0.00	3.91	11.80	0.15	5.99	11.85	1.70	0.00	5.00	8.75
10	9.50	9.73	11.40	8.95	11.50	2.85	11.22	12.41	3.88	0.00	0.00	9.10
11	9.60	3.22	9.85	8.88	5.09	10.45	11.00	11.20	10.50	10.80	8.60	9.00
12	9.41	7.60	0.00	0.00	0.00	1.20	12.00	0.00	6.70	6.05	8.60	8.11
13	6.73	10.10	0.00	0.00	0.00	1.40	12.00	1.90	2.71	0.00	9.13	0.00
14	9.30	10.50	2.96	0.00	0.70	5.51	13.00	2.60	6.55	10.40	5.31	0.00
15	9.30	3.77	7.41	2.22	10.71	0.00	12.30	10.80	12.20	0.00	3.90	8.70
16	9.50	0.00	10.67	10.37	6.45	0.00	11.70	10.45	11.65	1.45	9.45	9.10
17	0.00	9.45	11.00	11.90	9.75	10.45	8.87	5.07	11.10	0.00	6.60	4.59
18	9.55	10.30	0.81	3.27	12.90	3.67	0.00	3.10	11.00	1.30	9.40	8.60
19	9.59	5.46	0.00	12.00	12.70	3.82	2.24	4.27	10.63	8.30	0.00	9.10
20	7.47	10.55	4.96	0.00	12.30	5.40	9.60	8.52	9.12	5.40	9.63	5.86
21	9.40	10.60	6.70	11.20	8.82	0.00	8.35	3.44	7.84	7.37	9.60	7.20
22	9.65	10.70	4.80	5.68	9.31	7.00	11.30	6.71	2.28	4.00	9.30	3.68
23	6.95	9.64	2.25	6.07	0.00	0.00	12.80	5.80	4.75	0.00	5.48	6.55
24	9.90	6.21	11.25	9.37	8.50	0.00	12.90	11.60	4.99	0.00	9.40	8.50
25	8.55	2.15	10.35	12.20	12.30	10.43	13.00	7.63	0.09	0.00	9.05	8.20
26	4.55	0.00	11.60	10.14	10.60	12.30	12.60	0.00	0.60	9.70	9.20	9.40
27	7.30	1.48	5.68	0.51	12.30	12.60	65.5	6.55	4.60	3.82	8.95	9.40
28	7.98	3.05	7.15	10.65	12.20	12.90	9.00	2.60	0.00	0.28	8.80	9.40
29	9.87		11.40	9.35	10.50	9.98	9.80	2.30	0.00	1.45	9.35	3.62
30	9.85		10.52	3.90	0.00	2.06	13.50	4.50	4.70	8.20	9.10	9.35
31	9.55		10.82		12.30		7.75	0.00		0.95		5.71
合計	242.28	1930.00	214.92	199.04	247.14	141.94	27.96	18.84	189.09	119.85	198.99	210.99
%	76	62	58	51	58	33	65	46	51	34	63	68

最下行ノ%ハ總計カ晝間
時數ニ對スル百分率ナリ

日照時數 時刻別合計

第 1 3 表

時間	月	1	2	3	4	5	6	7	8	9	10	11	12	全年
4-5		-	-	-	-	-	-	-	-	-	-	-	-	-
5-6		-	-	-	-	0.30	0.20	2.90	0.51	-	-	-	-	3.91
6-7		-	0.95	7.08	6.75	13.07	7.31	13.20	7.04	8.07	1.35	-	-	64.82
7-8		14.85	15.91	16.06	14.33	19.63	13.30	21.11	11.64	16.81	8.70	11.84	8.39	172.57
8-9		23.52	20.44	19.31	19.14	22.35	12.18	25.22	17.91	16.97	12.50	19.70	21.30	230.54
9-10		23.93	19.44	21.53	18.03	22.18	13.50	26.02	19.96	17.51	16.08	22.42	23.45	244.05
10-11		25.40	20.94	21.94	18.77	23.25	12.72	24.91	21.79	19.13	13.09	23.64	25.60	251.18
11-12		26.41	20.91	21.69	18.92	21.50	13.70	24.88	18.92	19.85	13.50	23.00	20.73	244.01
12-13		27.05	18.66	20.76	19.49	21.11	10.23	24.89	19.18	18.35	13.23	22.31	23.75	238.99
13-14		27.46	19.08	20.70	18.29	21.25	12.98	24.90	16.78	19.34	12.34	21.05	25.45	239.62
14-15		26.50	18.95	21.88	16.92	20.99	12.15	22.99	16.56	18.38	11.64	20.40	25.32	232.68
15-16		26.25	18.95	19.23	17.65	20.31	11.72	23.39	14.38	16.00	10.60	21.77	23.31	223.56
16-17		20.76	16.22	16.26	16.56	19.17	10.20	20.65	13.55	12.51	5.52	12.86	13.69	177.95
17-18		0.15	2.55	8.28	13.35	17.82	8.60	18.23	8.72	5.97	1.30	-	-	84.97
18-19		-	-	0.20	0.84	4.21	3.15	6.35	1.20	0.20	-	-	-	16.15
19-20		-	-	-	-	-	-	-	-	-	-	-	-	-
總計		242.28	193.00	214.92	199.04	247.14	141.94	279.62	188.14	189.09	119.85	198.99	210.99	2425.00

不 照 日 數

第 1 4 表

	月	1	2	3	4	5	6	7	8	9	10	11	12	全年
本年		2	2	4	5	6	8	2	5	3	10	4	2	53
平年		5	5	8	8	8	10	6	8	6	6	4	4	78

降 水 總 量

第 1 5 表

日	月	1	2	3	4	5	6	7	8	9	10	11	12	耗
1		3.7	-	-	-	-	-	0.9	9.8	0.3	-	38.8	-	-
2		-	-	-	0.6	0.0	9.8	2.5	0.3	-	-	23.2	0.6	-
3		-	-	0.8	16.0	2.5	1.5	-	0.1	2.4	2.7	2.0	-	-
4		霰0.0	-	0.0	-	4.1	3.9	-	0.0	-	0.7	0.4	-	-
5		-	-	-	-	-	0.6	1.2	1.1	-	0.0	-	-	-
6		-	-	-	-	2.0	-	4.7	-	-	8.1	-	0.1	-
7		-	-	-	2.7	-	1.2	-	0.0	0.0	0.0	-	0.3	-
8		雪0.0	-	1.6	-	0.9	67.6	7.4	-	38.4	1.2	0.0	-	-
9		-	-	31.4	-	-	19.4	5.7	-	34.2	4.7	-	-	-
10		0.1	-	-	-	-	1.5	0.0	-	0.1	316.7	10.0	-	-
11		-	0.0	-	-	-	-	0.2	-	-	-	-	-	-
12		霰雨0.1	0.3	36.9	76.8	6.7	0.1	3.1	1.2	0.0	-	-	-	-
13		0.7	-	42.7	9.4	6.6	8.3	-	54.2	9.8	0.7	-	-	0.0
14		-	-	25.5	59.5	2.1	7.3	-	0.0	-	-	-	-	19.0
15		-	-	0.0	4.3	-	14.0	-	-	0.1	41.2	-	-	-
16		-	15.8	-	-	-	85.1	-	-	-	2.4	-	-	-
17		6.9	-	-	-	-	12.5	-	-	-	23.1	-	0.0	-
18		1.6	-	1.8	-	-	29.1	99.0	4.3	-	-	-	-	-
19		-	-	9.5	-	-	5.3	23.9	1.9	-	3.9	8.6	-	-
20		-	-	0.3	-	-	34.4	霧0.1	0.3	0.0	-	-	-	-
21		-	-	0.0	-	0.0	51.2	0.2	0.9	-	-	-	-	-
22		-	-	3.3	-	-	2.8	-	0.0	26.6	4.0	-	-	-
23		-	-	12.4	0.0	9.6	1.0	-	1.3	5.7	81.6	-	-	-
24		-	-	0.0	0.0	1.1	23.6	-	-	36.0	260.7	-	-	-
25		-	1.3	-	-	-	-	-	-	6.1	173.8	-	-	-
26		4.9	27.0	-	-	-	-	-	57.2	0.0	-	-	-	-
27		-	11.5	-	-	-	-	-	5.6	-	18.0	-	-	-
28		-	-	0.3	10.9	-	-	-	0.6	0.8	0.8	-	-	-
29		-	-	-	-	-	-	0.1	-	27.9	20.8	0.0	-	雪0.0
30		-	-	-	-	49.4	31.1	0.0	4.6	0.0	-	-	-	-
31		-	-	-	-	1.9	-	2.6	25.3	-	-	-	-	-
總計		17.9	55.7	129.9	262.6	157.0	418.0	148.5	198.5	182.5	944.3	83.0	20.0	-

第 1 6 表 降 水 時刻別總量 耗

時間	月	1	2	3	4	5	6	7	8	9	10	11	12	全年
22-2		2.4	4.9	34.4	37.6	9.7	48.8	11.2	27.8	11.7	179.7	14.0	0.8	383.0
2-6		1.2	6.0	14.1	23.1	25.6	60.3	3.9	56.6	45.7	100.7	9.0	3.0	349.2
6-10		6.0	16.6	22.3	30.3	46.9	43.2	14.0	40.9	29.7	202.3	12.1	6.5	470.8
10-14		1.4	20.8	22.1	33.0	47.7	92.9	21.2	12.1	38.0	165.0	9.0	5.2	468.4
14-18		0.0	5.2	19.5	52.5	13.1	90.0	8.9	21.0	41.4	156.8	23.4	4.1	435.9
18-22		6.9	2.2	17.5	86.1	14.0	82.8	89.3	40.1	16.0	139.8	15.5	0.4	510.6
計		17.9	55.7	129.9	262.6	157.0	418.0	148.5	198.5	182.5	944.3	83.0	20.0	2617.9

第 1 6 表 降 水 最 大 量 耗

種 別	月	1	2	3	4	5	6	7	8	9	10	11	12	全年
四時間量		6.9	11.4	22.5	64.4	27.1	29.7	85.0	35.4	30.1	127.9	17.9	6.5	127.9
日 量		17	26	14	14	30	16.20	18	13	81	10	1	14	10X
日 量		6.9	27.0	42.7	159.5	76.8	85.1	99.0	57.2	38.4	316.7	38.8	19.0	316.7
日 量		17	26	13	14	12	16	18	26	8	10	1	14	10X

第 1 8 表 降 水 類 別 日 數 耗

種 類	月	1	2	3	4	5	6	7	8	9	10	11	12	全年
日 量(本年)		6	5	12	19	11	23	12	17	14	17	6	4	136
0.1以上(平年)		9	9	14	15	15	18	15	14	17	13	8	7	154
日 量(本年)		4	4	8	8	10	21	8	12	10	14	5	1	105
1.0以上(平年)		5	8	11	13	11	16	9	12	14	11	7	7	125
日 量(本年)		—	—	2	2	2	5	1	2	3	5	1	—	23
30.0以上(平年)		1	1	2	3	3	4	3	2	4	2	1	1	26
日 量(本年)		2	1	4	2	2	—	2	4	4	4	1	3	29
0.1以下(平年)		1	1	1	1	1	1	1	1	1	1	1	1	12
四時間量(本年)		—	2	2	3	2	8	2	3	5	7	2	—	36
10.0以上(平年)		1	2	3	4	5	7	5	4	5	4	2	1	45
降 雪(本年)		1	—	—	—	—	—	—	—	—	—	—	1	2
降 雪(平年)		0	0	0	—	—	—	—	—	—	—	—	—	0
降 霧(本年)		1	1	—	—	—	—	—	—	—	—	—	—	2
降 霧(平年)		0	—	—	0	—	—	—	—	—	—	—	0	0
降 霜(本年)		—	—	—	—	—	—	—	—	—	—	—	—	—
降 霜(平年)		—	—	—	—	—	—	—	—	—	—	—	—	0
凍 雨(本年)		—	—	—	—	—	—	—	—	—	—	—	—	—
凍 雨(平年)		—	—	—	—	—	—	—	—	—	—	—	—	—

第 1 9 表 降 水 量 別 日 數

日量/分畫	月	1	2	3	4	5	6	7	8	9	10	11	12	全年
0.1- 1mm		2	1	4	1	1	2	4	5	4	3	1	3	31
1- 3		1	1	2	1	5	5	3	3	2	3	1	—	27
3- 5		2	—	1	1	1	1	1	3	—	3	—	—	13
5- 10		1	—	1	1	2	5	2	2	3	1	1	—	19
10- 15		—	1	1	1	—	2	—	—	—	—	1	—	6
15- 20		—	1	—	1	—	1	—	—	—	1	—	1	5
20- 25		—	—	—	1	—	1	1	—	1	1	1	—	6
25- 30		—	1	1	—	—	1	—	2	1	—	—	—	6
30- 35		—	—	1	—	—	2	—	—	1	—	—	—	4
35- 40		—	—	—	1	—	—	—	—	2	—	1	—	4
40- 45		—	—	1	—	—	—	—	—	—	1	—	—	2
45- 50		—	—	—	—	1	—	—	—	—	—	—	—	1
50- 60		—	—	—	—	—	1	—	2	—	—	—	—	3
60- 70		—	—	—	—	—	1	—	—	—	—	—	—	1
70- 80		—	—	—	—	—	—	—	—	—	—	1	—	2
80- 90		—	—	—	—	—	—	1	—	—	—	—	—	1
90-100		—	—	—	—	—	—	—	1	—	—	—	—	—
100-120		—	—	—	—	—	—	—	—	—	—	—	—	—
120-140		—	—	—	—	—	—	—	—	—	—	—	—	—
140-160		—	—	—	1	—	—	—	—	—	—	—	—	1
160-180		—	—	—	—	—	—	—	—	—	1	—	—	1
180-200		—	—	—	—	—	—	—	—	—	—	—	—	—
200-250		—	—	—	—	—	—	—	—	—	—	—	—	—
250-300		—	—	—	—	—	—	—	—	—	—	1	—	1
300-350		—	—	—	—	—	—	—	—	—	—	—	—	—
350-400		—	—	—	—	—	—	—	—	—	—	—	—	—
合 計		6	5	12	9	11	23	12	17	14	17	6	4	136
0.1耗以下		2	1	4	2	2	—	2	4	4	4	1	3	29
無降水		23	22	15	19	18	7	17	10	12	10	23	24	200

第 20 表 降 水 引續キテ五日以上有リシ日數

自		至		日數	逐 日 雨 量
月	日	月	日		
III	18	III	23	6	1.8, 9.5, 0.3, 0.0, 3.3, 12.4
V	30	VI	5	7	49.4, 1.9, —, 9.8, 1.5, 3.9, 0.6
VI	7	VI	24	18	1.2, 67.4, 19.4, 1.5, —, 6.7, 8.3, 7.3, 14.0, 85.1, 12.5, 29.1, 5.3, 34.4, 51.2, 2.8, 1.0, 23.6
VII	5	VII	9	5	1.2, 4.7, —, 7.4, 5.7
VII	31	VIII	5	6	2.6, 9.8, 0.3, 0.1, 0.0, 1.1
VIII	18	VIII	23	6	4.3, 1.9, 0.3, 0.9, 0.0, 1.3
VIII	26	IX	3	9	57.2, 5.6, 0.6, 27.9, 4.6, 25.3, 0.3, —, 2.4
IX	8	IX	13	6	38.4, 34.2, 0.1, —, 1.2, 9.8
X	6	X	10	5	8.1, 0.0, 1.2, 4.7, 316.7
X	13	X	17	5	0.7, —, 41.2, 2.4, 23.1

第 21 表 降 水 引續キ十日以上無カリシ日數

自		至		日數	日數ニ測リシ微量ノ降水
月	日	月	日		
I	2	I	12	11	4日霰0.0耗 8日雪0.0耗 10日雨0.1耗
I	19	II	11	24	26日雨4.9耗 2月11日雨0.0耗
II	13	II	24	12	16日雨15.8耗
IV	16	IV	26	11	23日雨0.0耗 24日0.0耗
VII	20	VII	30	11	20日露0.1耗 21日雨0.2耗 30日雨0.0耗
XI	5	XI	18	14	8日雨0.0耗 10日雨10.0耗
XI	20	XII	5	16	12月2日雨0.6耗
XII	8	XII	31	24	13日雨0.0耗 14日雨19.0耗 17日雨0.0耗 29日雪0.0耗

第 22 表 風 二十四時間平均速度 米/秒

日	1	2	3	4	5	6	7	8	9	10	11	12
1	2.3	4.6	5.9	3.6	4.5	7.4	4.5	5.9	2.9	4.7	3.3	2.6
2	6.2	6.4	3.6	2.1	5.9	3.0	3.2	6.7	2.9	2.5	5.3	2.5
3	8.7	4.5	2.4	1.8	2.7	3.6	6.7	8.6	2.8	2.6	1.4	4.8
4	7.7	6.9	6.6	4.4	2.4	5.1	5.5	4.4	3.9	2.1	4.5	5.0
5	5.4	4.4	9.4	2.8	3.9	2.8	3.0	3.0	3.0	2.2	7.5	2.7
6	4.5	3.6	2.9	3.9	3.5	3.7	2.2	5.4	3.4	1.5	5.3	3.2
7	5.6	4.0	2.8	2.3	6.1	4.5	5.1	4.7	3.1	2.3	2.4	5.3
8	8.4	2.8	2.5	3.7	4.3	7.1	2.6	2.8	2.1	3.4	2.8	4.9
9	3.2	4.9	4.8	2.1	9.7	3.4	2.4	3.1	2.6	4.1	2.2	2.8
10	6.8	8.5	6.8	2.6	3.1	2.3	3.8	2.8	3.0	13.3	2.8	8.4
11	4.0	3.4	2.6	2.6	2.2	2.5	5.5	6.1	3.1	6.9	4.9	4.6
12	2.7	9.5	3.5	4.7	5.7	3.2	2.4	4.3	2.9	2.5	2.4	2.4
13	4.7	9.0	7.2	6.8	2.3	7.3	3.1	3.5	2.0	2.5	2.4	2.3
14	4.8	3.1	5.8	7.7	1.4	2.5	3.1	4.7	2.7	3.2	2.8	1.7
15	4.9	3.6	9.2	3.2	2.8	1.6	2.3	3.5	8.1	2.5	3.5	6.9
16	2.5	1.7	2.9	4.0	2.2	3.1	2.3	2.3	2.7	1.8	3.8	4.3
17	1.7	4.2	2.6	3.1	2.6	9.6	2.6	2.0	2.5	2.3	2.5	3.9
18	10.8	10.5	2.2	1.8	2.7	3.0	3.2	2.0	2.6	2.1	2.9	6.8
19	4.3	9.0	2.9	3.5	3.2	6.9	3.5	2.3	2.4	2.6	2.1	6.4
20	4.1	8.1	4.6	1.5	3.2	3.1	2.5	2.3	2.5	2.5	3.4	4.7
21	6.5	7.0	5.3	2.8	2.1	2.0	2.4	1.6	2.4	3.7	3.5	5.7
22	5.2	4.1	6.0	2.5	2.9	2.8	3.8	3.1	2.6	4.1	2.6	5.8
23	7.8	3.5	5.0	2.4	1.0	2.1	2.3	3.1	2.4	8.6	2.2	4.1
24	6.4	3.0	8.6	6.8	2.1	1.1	3.0	2.7	1.9	9.7	2.9	4.0
25	2.9	3.3	6.8	2.7	3.1	3.6	2.8	2.2	1.7	7.2	2.6	4.1
26	2.3	4.2	5.6	4.5	3.4	6.7	2.6	2.7	2.1	3.3	4.7	7.8
27	3.7	2.2	2.3	3.2	3.1	7.0	1.7	4.5	2.4	2.8	4.6	8.4
28	7.7	5.9	3.6	12.3	2.9	7.4	1.9	7.6	3.7	3.4	2.5	4.3
29	8.3		3.4	11.2	2.4	5.3	2.7	6.2	5.4	4.6	3.2	3.4
30	9.4		2.8	4.2	2.7	4.0	2.9	2.4	7.0	4.4	2.9	5.0
31	7.8		3.2		4.4		4.9	1.9		2.2		2.6
平均	5.5	5.2	4.6	4.0	3.4	4.3	3.2	3.8	3.1	3.9	3.3	4.6
最大	10.8	10.5	9.4	12.3	9.7	9.6	6.7	8.6	8.1	13.3	7.5	8.4
其日	1.8	1.0	5	2.8	9	1.7	3	3	1.5	1.0	5	1.0

風 最大速度及其方向

第 2 3 表

米/秒

月 日	1		2		3		4		5		6	
	速度	方向	速度	方向	速度	方向	速度	方向	速度	方向	速度	方向
1	3.6	N	9.8	WNW	10.8	WNW	8.6	ESE	8.3	W	10.8	W
2	12.5	WSW	11.9	W	6.4	S	3.8	ESE	14.8	W	7.0	N
3	13.8	WNW	10.0	W	4.8	NE	5.0	N	7.8	S	6.7	NNE
4	14.2	WNW	11.4	W	13.1	W	9.8	W	5.6	ESE	8.5	N
5	13.5	WNW	10.8	WNW	16.1	WNW	9.0	SSE	7.7	ESE	7.6	NNE
6	7.8	NNW	7.9	SW	6.2	WNW	9.6	ESE	8.1	WSW	8.3	NNE
7	13.8	W	8.5	W	5.9	SE	6.4	NW	11.2	W	9.8	NE
8	12.7	WNW	7.2	NNE	6.2	E	8.5	WNW	11.3	S	11.8	NNE
9	7.1	WSW	12.1	W	12.2	W	6.4	ESE	18.8	W	9.4	WSW
10	13.3	NW	14.4	WNW	11.3	W	6.0	E	7.7	ESE	6.8	NE
11	8.9	W	7.9	SW	4.0	ESE	7.4	NNE	6.0	SE	6.8	SE
12	5.1	NE	17.0	W	9.2	NNE	13.3	NNE	10.3	NNE	16.0	WSW
13	12.7	W	16.0	W	12.5	ENE	11.4	NNE	4.8	NNE	15.4	SW
14	10.8	WSW	7.7	SE	13.2	WSW	14.8	NNE	5.2	W	6.3	ESE
15	9.3	W	9.2	WSW	14.1	W	8.1	N	8.1	SE	3.4	ESE
16	3.8	N	3.3	NW	6.5	W	9.5	WSW	5.0	ESE	6.1	NNE
17	8.4	W	8.3	WSW	5.2	E	6.1	ESE	7.0	SE	21.3	WSW
18	17.9	WSW	19.8	W	4.4	S	4.8	NW	8.0	ESE	5.0	ESE
19	11.1	WSW	13.2	W	6.7	WSW	9.2	SE	6.9	ESE	12.0	WSW
20	10.5	W	15.8	WNW	9.4	NNE	3.3	NW	8.3	SE	6.7	E
21	14.2	W	12.8	WNW	9.2	NE	8.3	NE	5.6	ESE	6.1	NNE
22	14.0	W	8.3	W	10.8	NNE	6.0	E	7.9	SE	6.7	NE
23	15.8	W	9.4	ESE	12.5	NNE	6.3	ENE	2.8	NW	4.9	E
24	12.0	W	5.9	ENE	14.2	W	13.8	NNE	5.8	ESE	5.4	ESE
25	4.9	ESE	9.2	NE	9.7	W	5.8	E	9.4	SE	9.2	SW
26	5.7	SW	10.1	NNE	9.1	WNW	13.0	SE	7.9	SE	9.8	WSW
27	8.8	WSW	7.1	WNW	5.4	ESE	10.0	SSE	7.0	SE	11.7	W
28	16.7	W	11.4	W	7.9	WNW	22.5	WSW	8.8	ESE	11.9	W
29	15.0	W			9.1	SE	16.8	WSW	5.8	ESE	10.7	W
30	15.2	W			5.3	ESE	8.5	WSW	8.1	NNE	7.6	W
31	15.4	NW			7.9	ESE			10.3	ESE		
極大	17.9	WSW	19.8	W	16.1	WNW	22.5	WSW	18.8	W	21.3	WSW
其日	18		18		5		28		9		17	

風 最大速度及其方向

第 2 3 表

米/秒

月 日	7		8		9		10		11		12	
	速度	方向	速度	方向	速度	方向	速度	方向	速度	方向	速度	方向
1	8.7	WSW	10.7	NE	8.8	SE	11.7	W	8.3	ESE	4.3	WSW
2	7.9	WSW	11.3	NNE	8.5	SE	6.3	E	9.4	ENE	4.6	ESE
3	10.4	SW	12.5	W	7.1	SSE	5.3	E	3.3	N	11.5	WSW
4	9.2	WSW	8.2	WSW	6.9	SW	5.3	ENE	10.7	W	8.2	WSW
5	6.3	NW	5.8	WSW	5.8	WSW	5.6	ENE	11.7	WNW	4.9	W
6	7.5	ESE	10.8	SW	9.2	SSE	3.1	W	12.9	WNW	6.1	WSW
7	11.1	WSW	10.4	W	7.7	SE	6.2	E	5.7	W	9.2	WSW
8	5.6	SE	5.7	E	6.3	E	7.9	NNE	6.7	W	11.3	W
9	9.5	SSE	7.8	SE	5.4	ENE	8.3	NNE	4.5	NNW	8.1	SW
10	10.1	SE	8.8	ESE	6.2	ENE	30.8	NNW	6.7	WSW	13.3	W
11	11.0	SE	10.0	W	7.3	SE	11.7	W	9.6	W	6.5	W
12	8.6	SE	8.4	WSW	8.7	SE	5.4	ESE	4.0	WSW	4.6	SE
13	7.5	ESE	6.7	SW	7.1	NNE	5.8	WSW	3.7	NW	4.1	N
14	9.3	SE	11.7	WSW	6.5	SE	7.1	NE	6.8	N	3.8	NW
15	5.0	ESE	6.7	W	20.7	WSW	8.3	N	6.8	WSW	11.8	W
16	4.3	E	6.7	SE	7.5	SE	3.8	NNE	7.5	WSW	10.3	WNW
17	5.6	ENE	4.9	E	6.0	ESE	7.8	WSW	6.0	SW	8.1	W
18	8.2	NE	7.7	E	4.8	E	5.4	NNE	5.4	E	12.8	W
19	7.4	NNE	6.4	E	5.8	E	8.2	SE	4.2	NW	11.7	W
20	6.3	ENE	6.7	NE	5.2	ESE	5.5	E	10.8	WNW	9.8	W
21	6.2	E	4.4	E	5.5	E	8.8	N	6.7	W	10.0	NW
22	6.9	ESE	10.8	NNE	6.4	ENE	9.8	NNE	4.3	NW	9.4	W
23	5.8	SE	7.2	NE	5.5	E	13.3	NNE	4.3	SSE	8.8	W
24	6.9	SE	5.4	E	6.3	ENE	15.3	N	6.8	E	7.6	WSW
25	6.4	ESE	4.7	SE	4.2	WNW	21.7	N	4.6	SE	8.4	W
26	5.8	SE	5.8	ESE	4.6	NW	7.2	NNE	10.4	W	14.2	NW
27	3.4	E	10.8	ESE	4.7	NE	5.5	NE	9.7	NNE	12.6	WNW
28	5.0	E	9.6	E	7.9	NE	6.8	WSW	4.3	NNE	10.4	NW
29	5.6	E	11.3	NE	9.7	NNE	9.2	WSW	7.1	W	9.9	WNW
30	6.4	ENE	5.5	E	10.3	NNE	7.3	W	5.6	ESE	9.8	W
31	10.3	NNE	5.8	SSE			4.8	NNE			5.3	WSW
極大	11.1	WSW	12.5	W	20.7	WSW	30.8	NNW	12.9	WNW	14.2	NW
其日	7		3		15		10		6		26	

風 定時觀測時平均速度

第 24 表

時	月	1	2	3	4	5	6	7	8	9	10	11	12	全年
2		4.1	3.6	3.6	3.2	2.2	2.8	1.7	3.1	2.1	3.3	2.9	3.5	3.0
6		3.9	3.7	3.2	2.7	1.9	3.2	1.8	2.4	2.1	3.1	2.5	3.7	2.9
10		6.3	6.1	4.5	4.6	3.7	5.1	3.6	4.6	3.5	4.8	3.6	4.8	4.6
14		8.5	8.5	6.8	6.2	6.1	6.1	5.6	5.9	5.4	5.5	4.4	6.4	6.3
18		5.9	5.5	5.5	4.9	3.9	5.0	4.2	4.4	3.2	3.4	3.5	4.1	4.5
22		4.5	4.1	4.2	3.1	2.4	3.3	1.8	2.6	1.9	3.3	3.0	4.6	3.2
平均		5.5	5.3	4.6	4.1	3.4	4.3	3.1	3.8	3.1	3.9	3.3	4.6	4.1

風 方向別最大速度

第 25 表

方向	月	1	2	3	4	5	6	7	8	9	10	11	12	全年
北		3.8	1.8	10.2	9.1	5.7	8.5	5.8	10.0	5.4	4.7	7.3	4.1	21.7V
北々東		2.4	10.1	12.5	14.8	10.3	11.8	10.3	11.3	10.3	21.2	9.7	—	21.2X
北東		5.1	9.2	11.3	13.3	8.7	9.8	10.0	11.3	7.9	17.8	7.3	2.9	17.8X
東北東		4.3	5.9	12.5	8.3	1.9	6.2	9.7	8.8	6.2	19.2	9.4	0.8	19.2X
東		3.1	6.2	10.8	8.6	4.9	6.7	6.2	9.6	6.3	14.9	6.8	—	14.9X
東南東		4.9	9.4	7.9	9.6	8.8	6.3	7.5	10.8	6.9	5.4	8.3	4.6	10.8XIII
南東		—	7.7	9.1	13.0	9.4	6.6	11.0	8.3	8.8	8.2	4.6	5.1	13.0XIV
南々東		—	—	6.1	12.5	—	2.3	9.5	5.8	9.2	0.6	5.3	3.3	12.5IV
南		3.3	0.5	6.4	8.3	11.3	1.3	1.3	2.1	4.9	—	3.0	—	11.3V
南々西		2.7	—	0.9	7.3	6.4	7.1	7.9	8.1	4.3	—	3.1	4.6	8.1VIII
南西		7.5	7.9	4.6	11.7	7.0	15.4	10.4	10.8	6.9	8.9	6.0	8.1	15.4VI
西南西		17.9	16.5	13.2	22.5	10.8	21.3	11.1	11.7	20.7	20.0	7.5	12.3	22.5IV
西		17.1	19.8	15.0	20.4	18.8	16.3	6.3	12.5	16.9	18.8	12.5	13.3	20.4IV
西北西		15.0	16.1	16.1	8.5	11.3	6.8	3.0	7.8	12.3	13.3	12.9	12.6	16.1VIII
北西		15.4	12.9	11.5	6.4	8.2	3.3	6.3	4.0	4.6	23.0	4.3	14.2	23.0X
北々西		12.9	4.0	11.3	3.9	3.0	2.2	1.6	4.8	2.7	30.8	4.5	2.7	30.8X
最大ノ極		17.9	19.8	16.1	22.5	18.8	21.3	11.1	12.5	20.7	30.8	12.9	14.2	30.8X

方向	北	北北東	北東	東北東	東	東南東	南東	南南東	南	南南西	南西	西南西	西	西北西	北西	北北西	靜
----	---	-----	----	-----	---	-----	----	-----	---	-----	----	-----	---	-----	----	-----	---

風向觀測回数 一月

第 26 表

2	—	—	—	—	—	—	—	—	—	1	1	8	8	6	5	1	1
6	—	—	—	—	—	—	—	—	1	1	2	7	8	10	—	2	—
10	—	—	—	—	—	—	—	—	—	—	1	4	11	10	3	2	—
14	2	—	—	—	1	1	—	—	—	—	1	3	9	10	2	1	—
18	—	1	—	—	—	—	—	—	1	1	1	3	15	5	1	2	—
22	—	1	—	—	—	—	—	—	—	1	4	7	9	7	1	1	—
計	2	2	—	1	2	1	—	—	2	4	10	32	60	48	12	9	1

風速度ノ合計 一月

米/秒

2	—	—	—	—	—	—	—	—	—	2.2	1.1	45.6	43.4	22.6	10.1	1.8	0.3
6	—	—	—	—	—	—	—	—	0.5	2.3	9.2	33.6	33.8	37.3	—	4.4	—
10	—	—	—	—	—	—	—	—	—	—	3.1	25.5	79.6	64.9	18.2	4.3	—
14	6.5	—	—	4.3	3.1	4.6	—	—	—	—	7.5	16.6	91.5	110.2	15.5	3.3	—
18	—	1.5	—	—	0.7	—	—	—	3.3	0.8	5.8	18.7	105.9	41.0	1.1	2.8	—
22	—	2.4	—	—	—	—	—	—	—	2.7	11.3	33.2	46.0	39.5	1.1	2.0	—
計	6.5	3.9	—	4.3	3.8	4.6	—	—	3.8	8.0	38.0	173.2	400.2	315.5	46.0	18.6	0.3
平均速度	3.3	2.0	—	4.3	1.9	4.6	—	—	1.9	2.0	3.8	5.4	6.7	6.6	3.3	2.1	0.3

風向觀測回数 二月

2	—	—	1	—	—	—	—	—	—	—	—	2	4	12	4	3	1
6	1	—	—	—	—	—	—	—	—	—	—	—	2	10	5	8	1
10	—	—	—	—	—	—	—	—	—	—	—	—	2	8	9	7	—
14	—	1	1	1	1	3	1	—	—	—	—	6	6	6	6	2	—
18	—	1	1	2	1	—	1	—	—	—	—	2	11	7	1	—	1
22	—	1	—	—	—	—	—	—	1	—	—	4	7	9	5	2	—
計	1	3	3	3	2	3	2	—	1	—	6	23	56	36	23	2	4

風速度ノ合計 二月

米/秒

2	—	—	1.1	—	—	—	—	—	—	—	—	5.5	12.3	65.5	8.2	3.8	4.0
6	18	—	—	—	—	—	—	—	—	—	—	—	7.4	65.4	9.7	16.5	1.3
10	—	6.9	—	—	—	—	—	—	—	—	—	—	12.0	67.5	55.9	28.3	—
14	—	16.1	7.7	5.0	6.2	15.2	4.5	—	—	—	—	—	42.9	64.3	63.1	19.4	—
18	—	5.9	1.6	4.3	2.2	—	3.4	—	—	—	—	—	12.6	80.6	36.3	6.6	—
22	—	—	—	—	—	—	—	—	0.5	—	—	11.2	40.8	49.5	9.3	4.7	—
計	18	22.9	10.4	9.3	8.4	15.2	7.9	—	0.5	—	16.7	128.0	392.8	182.5	79.3	5.3	0.8
平均速度	18	7.6	3.5	3.1	4.2	5.1	4.0	—	0.5	—	2.8	5.6	7.0	5.1	3.5	2.7	0.0

方向 時	北	北北東	北東	東北東	東	東南東	南東	南南東	南	南南西	南西	西南西	西	西北西	北西	北北西	靜 穩
風向觀測回數 三月 第 26 表 續																	
2	1	—	—	1	—	1	—	—	—	—	1	4	8	7	5	3	—
6	1	1	—	1	—	—	—	—	—	—	—	3	6	3	13	2	1
10	3	3	3	1	—	—	—	—	1	—	—	—	6	6	1	4	—
14	—	2	3	3	2	5	3	1	—	—	—	2	4	4	1	1	—
18	—	3	3	3	2	4	3	2	—	—	—	1	1	6	3	—	—
22	1	1	—	2	—	1	—	—	—	—	—	4	5	7	7	3	—
計	6	10	9	11	4	11	6	3	1	1	3	14	35	30	27	13	2
風速度ノ合計 三月 米/秒																	
2	5.1	—	—	5.8	—	0.5	—	—	—	—	0.8	13.3	48.9	23.1	8.8	5.7	—
6	1.2	11.0	—	9.5	—	—	—	—	—	—	—	11.8	27.5	9.5	24.0	3.4	0.1
10	11.4	19.1	13.0	1.0	—	—	—	—	4.3	0.9	3.0	—	39.0	40.0	2.0	6.4	0.4
14	—	12.8	20.5	14.4	9.4	24.5	14.0	6.1	—	—	—	16.7	41.8	34.3	11.5	5.4	—
18	—	17.4	20.4	14.8	5.1	15.6	12.4	6.3	—	—	—	4.6	8.8	44.1	21.0	—	—
22	3.8	6.5	—	15.8	—	1.9	—	—	—	—	—	—	29.3	27.3	25.4	12.0	7.6
計	21.5	66.8	53.9	61.3	14.5	42.5	26.4	12.4	4.3	0.9	8.4	79.9	228.6	153.3	58.3	28.5	0.5
平均 速度	3.6	6.7	6.0	5.6	3.6	9.9	4.4	4.1	4.3	0.9	2.8	5.7	6.5	5.1	2.2	2.2	0.3
風向觀測回數 四月																	
2	1	1	1	—	—	—	—	—	1	2	—	3	3	8	10	—	—
6	1	1	—	1	—	—	—	—	—	1	1	1	4	11	8	—	1
10	2	2	3	5	4	—	—	—	—	—	—	3	2	2	2	4	—
14	2	—	2	3	9	5	4	1	—	—	—	1	—	2	1	—	—
18	1	3	2	2	6	6	3	—	2	—	1	1	2	—	—	—	1
22	2	2	—	—	—	1	—	1	1	—	1	1	6	4	10	1	—
計	9	9	8	11	19	13	7	2	4	3	4	9	19	26	30	5	2
風速度ノ合計 四月 米/秒																	
2	5.1	6.2	7.6	—	—	—	—	—	1.6	8.5	—	23.7	10.4	15.3	16.0	—	—
6	3.9	3.9	—	8.3	—	—	—	—	—	0.8	6.3	11.8	9.0	20.1	16.6	—	0.4
10	9.8	15.0	21.2	13.3	13.4	0.8	—	—	—	—	—	26.6	20.7	4.7	3.0	8.6	—
14	6.5	—	19.4	14.6	38.5	26.6	31.4	8.6	—	—	5.1	—	28.8	6.3	—	—	—
18	1.7	28.3	4.3	10.5	11.6	16.4	18.4	—	15.1	—	6.4	9.0	24.9	—	—	—	0.2
22	11.7	15.3	—	—	—	0.5	—	6.9	1.7	—	2.6	3.2	27.2	7.8	15.8	0.8	—
計	38.7	68.7	52.5	46.7	63.5	44.3	49.8	15.5	18.4	9.3	20.4	74.3	121.0	54.2	51.4	9.4	0.6
平均 速度	4.3	7.6	6.6	4.2	3.3	3.4	7.1	1.5	4.6	3.1	5.1	8.3	6.4	2.1	1.7	1.9	0.3

方向 時	北	北北東	北東	東北東	東	東南東	南東	南南東	南	南南西	南西	西南西	西	西北西	北西	北北西	靜 穩
風向觀測回數 五月 第 26 表 續																	
2	1	—	—	1	—	—	—	1	—	1	—	2	1	6	6	8	3
6	1	—	2	—	—	1	—	—	—	—	—	—	—	3	5	7	2
10	4	—	2	2	2	4	1	—	—	—	—	1	3	4	4	3	1
14	1	—	1	—	4	9	7	—	1	1	—	—	5	—	1	—	—
18	—	1	—	1	3	6	7	—	2	—	—	—	2	4	1	2	1
22	—	1	—	—	—	—	—	—	1	1	—	—	5	2	3	5	4
計	7	2	5	4	9	20	17	—	5	2	11	9	27	23	27	9	9
風速度ノ合計 五月 米/秒																	
2	3.4	—	—	0.8	—	—	0.9	—	1.8	—	4.2	3.8	22.2	11.1	14.7	2.8	1.0
6	0.8	—	6.4	—	—	1.2	0.8	—	—	—	—	7.7	12.3	10.2	16.8	2.1	0.1
10	10.6	—	10.7	3.3	4.0	9.2	3.2	—	—	—	1.0	18.3	34.4	12.5	5.5	2.3	—
14	4.1	—	6.8	—	17.7	53.6	48.4	—	6.2	6.4	1.0	—	35.3	—	8.2	—	—
18	—	8.8	—	3.3	6.2	19.7	24.9	—	11.1	—	8.9	—	28.2	1.8	3.8	3.0	0.0
22	—	8.8	—	—	—	—	—	—	1.7	1.3	21.1	9.3	13.4	6.9	7.9	3.3	1.4
合計	18.9	17.6	23.9	7.4	27.9	83.7	78.2	—	20.8	7.7	36.2	39.1	145.8	42.5	56.9	13.5	2.5
平均 速度	2.7	8.8	4.8	1.9	3.1	4.2	4.6	—	4.2	3.9	3.3	4.3	5.4	1.8	2.1	1.5	0.3
風向觀測回數 六月																	
2	1	1	2	1	—	2	1	1	—	—	5	3	1	4	3	2	3
6	2	2	—	—	—	—	—	—	1	1	—	—	—	2	7	1	2
10	1	5	2	—	2	4	3	—	—	—	2	5	2	1	1	—	4
14	—	3	3	2	5	4	2	—	—	—	1	—	6	2	2	—	—
18	—	4	3	1	2	2	3	1	—	1	1	2	8	1	—	—	1
22	3	3	—	—	1	—	2	—	—	—	4	5	1	2	4	2	3
計	7	18	10	4	10	12	11	2	1	3	14	28	15	12	16	4	13
風速度ノ合計 六月 米/秒																	
2	5.2	3.2	7.1	6.2	—	2.0	0.6	1.5	—	—	24.9	10.6	7.3	5.1	5.0	4.4	0.2
6	5.1	6.6	—	—	—	—	—	—	1.3	6.6	14.1	42.4	1.4	3.0	14.7	—	0.9
10	4.4	31.1	15.6	—	5.9	9.2	9.7	—	—	—	12.5	34.6	20.9	6.8	0.5	—	0.8
14	—	20.7	17.9	9.9	24.1	14.2	7.3	—	—	7.1	—	59.6	19.3	3.9	—	—	—
18	—	28.1	13.3	2.9	5.7	7.3	10.5	2.3	—	5.5	8.6	15.3	51.1	6.8	—	—	0.4
22	10.4	8.3	—	—	1.3	—	3.4	—	—	—	27.0	27.2	4.9	4.7	7.0	3.8	0.7
合計	24.7	98.0	53.9	18.1	37.0	32.7	31.5	3.8	1.3	19.2	87.1	189.7	104.9	24.3	27.2	8.2	3.0
平均 速度	3.5	5.4	5.4	4.5	3.7	2.7	2.9	1.9	1.3	6.4	6.2	6.8	7.0	20.3	1.7	2.1	0.2

方向 時	北	北北東	北東	東北東	東	東南東	南東	南南東	南	南南西	南西	西南西	西	西北西	北西	北北西	靜 穩
風向觀測回数 七月 第 26 表 續																	
2	1	—	—	—	—	—	—	—	1	1	2	4	1	7	10	3	1
6	—	—	—	—	—	—	—	—	—	1	3	3	1	11	11	—	1
10	—	3	4	3	8	5	1	—	—	—	1	3	1	—	—	—	—
14	1	1	1	3	5	10	4	1	—	1	1	3	—	—	—	—	—
18	—	2	1	2	1	8	7	1	—	1	—	4	—	—	1	1	—
22	3	1	1	—	1	1	1	1	—	1	4	2	3	4	5	—	2
計	5	7	7	8	15	24	13	3	1	5	11	19	6	22	28	4	8
風速度ノ合計 七月 米/秒																	
2	2.8	—	—	—	—	—	—	—	1.3	2.7	5.1	8.9	4.9	12.3	10.7	3.6	0.2
6	—	—	—	—	—	—	—	—	—	0.8	8.9	9.7	1.3	19.8	15.6	—	0.0
10	—	11.3	13.9	15.5	18.2	17.0	4.6	—	—	—	3.9	20.8	5.8	—	1.3	—	0.4
14	2.3	2.8	8.1	17.8	20.1	48.2	30.0	9.3	—	7.6	7.6	19.5	—	—	—	—	—
18	—	7.0	3.6	6.1	2.8	26.1	42.0	7.5	—	7.3	—	22.6	—	—	2.8	1.7	0.6
22	10.8	2.9	1.2	—	0.9	1.3	0.8	0.8	—	1.0	6.1	9.5	9.0	4.8	5.7	—	0.6
合計	15.9	24.0	26.8	39.4	42.0	92.6	77.4	17.6	1.3	19.4	31.6	91.0	21.0	36.9	36.1	5.3	1.8
平均 速度	3.2	3.4	3.8	4.9	2.8	3.9	6.0	5.9	1.3	3.9	2.9	4.8	3.5	1.7	1.3	1.3	0.2
風向觀測回数 八月																	
2	2	—	—	1	—	2	—	—	—	—	2	4	6	5	4	3	2
6	1	—	—	—	2	1	—	—	1	2	1	2	3	4	6	4	4
10	—	1	2	3	5	—	2	—	—	—	1	5	5	1	1	2	3
14	1	—	3	1	7	4	4	—	—	2	3	2	3	1	—	—	—
18	1	3	3	2	3	4	1	—	1	—	4	5	2	—	1	1	—
22	1	2	—	—	2	1	—	—	—	—	1	8	3	3	3	4	3
計	6	6	8	7	19	12	7	—	2	4	12	26	22	14	15	14	12
風速度ノ合計 八月 米/秒																	
2	10.5	—	—	4.2	—	11.6	—	—	—	—	9.4	16.8	22.0	8.5	6.1	5.6	0.4
6	2.8	—	—	—	15.6	5.8	—	—	2.1	6.1	1.7	4.6	13.6	4.0	8.5	8.5	0.4
10	—	9.0	7.7	16.9	26.4	—	7.2	—	—	—	6.8	26.2	33.3	2.4	2.9	3.8	1.0
14	8.4	—	24.3	5.3	34.6	21.6	20.9	—	—	9.9	22.5	7.4	20.7	7.8	—	—	—
18	6.7	17.2	11.5	4.9	14.5	13.4	6.3	—	1.9	—	23.4	14.5	15.9	—	4.0	1.8	—
22	5.8	2.4	—	—	6.4	7.9	—	—	—	—	4.2	28.3	7.4	5.8	3.1	8.7	0.7
合計	34.2	28.6	43.5	31.3	97.5	60.3	34.4	—	4.0	16.0	68.0	97.8	112.9	28.5	24.6	28.4	2.5
平均 速度	5.7	4.8	5.4	4.5	5.1	5.0	4.9	—	2.0	4.0	5.7	3.8	5.1	2.0	1.6	2.0	0.2

方向 時	北	北北東	北東	東北東	東	東南東	南東	南南東	南	南南西	南西	西南西	西	西北西	北西	北北西	靜 穩
風向觀測回数 九月 第 26 表 續																	
2	2	1	1	—	—	—	—	1	—	—	1	3	3	4	13	1	—
6	1	1	—	—	—	—	—	—	1	—	1	1	1	12	9	2	—
10	4	2	4	3	1	2	2	—	—	—	—	3	—	2	3	3	—
14	—	2	3	4	6	7	5	—	—	—	1	1	—	—	1	—	—
18	1	5	—	2	2	4	6	1	1	—	—	1	2	—	2	3	—
22	1	2	—	1	1	—	—	—	1	1	—	2	2	2	4	8	4
計	9	13	8	10	10	13	13	3	3	2	4	11	9	22	35	14	1
風速度ノ合計 九月 米/秒																	
2	6.7	10.3	3.6	—	—	—	—	1.3	—	—	1.0	7.9	4.4	6.1	20.2	1.6	—
6	3.0	7.5	—	—	—	—	—	—	3.0	4.3	0.8	1.2	6.1	19.9	14.4	3.8	—
10	11.5	8.8	11.8	10.8	0.9	4.3	6.4	2.7	—	—	—	31.2	—	0.6	5.4	6.0	—
14	—	15.1	16.7	18.1	29.9	31.9	29.6	—	—	—	—	5.3	12.1	—	—	2.3	—
18	3.3	21.7	—	4.1	3.7	6.6	25.9	3.9	4.9	—	—	3.2	14.3	—	—	2.3	3.3
22	1.6	12.1	—	2.3	1.0	—	—	—	1.0	1.1	3.1	5.9	7.2	5.7	12.7	4.0	0.0
合計	26.1	75.5	32.1	35.3	35.5	42.8	61.9	7.9	8.9	5.4	4.9	54.7	44.1	37.0	55.1	21.0	0.0
平均 速度	2.9	5.8	4.0	3.5	3.6	3.3	4.8	2.6	3.0	2.7	1.2	5.0	4.9	1.7	1.6	1.5	0.0
風向觀測回数 十月																	
2	4	—	—	—	1	—	1	1	—	—	3	—	4	6	11	—	—
6	1	—	—	—	—	—	—	—	—	—	1	3	—	4	14	3	—
10	3	9	2	2	1	—	—	—	—	—	—	2	5	1	4	2	—
14	1	6	2	3	8	3	—	—	—	—	1	2	3	2	—	—	—
18	6	3	3	—	3	—	—	—	—	—	—	2	2	2	3	5	1
22	6	1	—	—	1	—	—	—	—	—	1	—	5	5	7	3	1
計	22	21	7	5	14	5	3	1	—	—	6	9	19	20	39	13	2
風速度ノ合計 十月 米/秒																	
2	38.3	—	—	—	0.7	—	1.5	0.5	—	—	14.8	—	16.7	10.9	17.4	—	—
6	19.9	19.6	—	—	—	1.5	0.8	—	—	—	3.2	10.6	—	8.5	26.8	6.4	—
10	20.9	46.2	20.9	5.6	1.1	—	—	—	—	—	—	6.2	29.5	4.8	9.0	3.0	—
14	1.6	43.2	13.4	15.4	42.5	15.0	—	—	—	—	5.2	6.6	16.8	10.7	—	—	—
18	13.3	16.3	13.9	—	3.6	—	3.3	—	—	—	—	7.2	9.8	19.5	7.7	10.0	0.1
22	30.6	13.0	—	—	1.3	0.8	—	—	—	—	1.3	—	30.1	12.1	9.0	3.5	0.0
合計	124.6	138.3	48.2	21.0	49.2	17.3	5.6	0.5	—	—	24.5	30.6	102.9	66.5	69.9	22.9	0.1
平均 速度	5.7	6.6	6.9	4.2	3.5	3.5	1.9	0.5	—	—	4.1	3.4	5.4	3.3	1.8	1.8	0.1

風向観測回数 十一月

第26表續

方向時	北	北北東	北東	東北東	東	東南東	南東	南南東	南	南南西	南西	西南西	西	西北西	北西	北北西	静穩	
2	1	—	1	—	—	—	—	—	—	—	—	—	—	8	7	11	1	1
6	—	1	—	—	—	—	—	—	—	—	—	—	—	5	9	12	1	1
10	1	—	—	—	—	—	—	—	—	—	—	—	—	8	9	8	3	—
14	1	2	—	2	3	2	2	1	—	3	1	2	2	7	—	—	2	—
18	1	1	2	—	—	1	—	1	1	1	3	5	4	5	1	3	1	—
22	—	—	1	—	1	—	—	—	—	—	—	4	10	6	4	4	—	—
計	4	4	4	2	4	3	2	2	1	4	5	12	37	43	36	14	3	—

風速度ノ合計 十一月

米/秒

方向時	北	北北東	北東	東北東	東	東南東	南東	南南東	南	南南西	南西	西南西	西	西北西	北西	北北西	静穩	
2	2.2	—	7.3	—	—	—	—	—	—	—	—	—	—	32.4	18.5	23.2	1.5	0.3
6	—	7.3	—	—	—	—	—	—	—	—	—	—	—	10.7	25.7	28.5	2.9	0.0
10	7.3	—	—	—	—	—	—	—	—	—	—	—	—	5.6	34.6	31.7	20.7	7.1
14	1.2	10.4	—	4.9	16.0	5.5	6.2	5.3	—	5.5	5.6	11.8	12.2	40.5	—	—	5.8	—
18	2.3	9.5	2.5	—	—	7.9	—	—	1.1	3.0	3.1	9.8	22.3	21.7	16.7	1.8	2.8	0.1
22	—	—	5.6	—	1.8	—	—	—	—	—	—	—	14.7	33.2	17.0	10.0	7.7	—
合計	13.0	27.2	15.4	4.9	17.8	13.4	6.2	6.4	3.0	8.1	16.6	54.4	144.8	150.1	84.2	27.8	0.7	—
平均速度	3.3	6.8	3.0	2.5	4.5	4.5	3.1	3.2	3.0	2.0	3.3	4.5	3.9	3.5	2.3	2.0	0.2	—

風向観測回数 十二月

方向時	北	北北東	北東	東北東	東	東南東	南東	南南東	南	南南西	南西	西南西	西	西北西	北西	北北西	静穩
2	—	—	—	—	—	—	—	—	—	1	1	8	6	7	6	2	—
6	1	—	—	—	—	—	—	—	—	2	—	3	9	8	8	—	—
10	—	—	—	—	—	—	—	—	—	—	1	2	16	10	1	1	—
14	1	—	1	—	—	2	2	1	—	—	—	1	11	9	2	1	—
18	—	—	—	1	—	—	—	1	—	1	2	8	8	6	1	1	2
22	—	—	—	—	—	—	—	—	—	—	3	9	6	7	6	—	—
計	2	—	1	1	—	2	2	2	—	4	7	31	56	47	24	5	2

風速度ノ合計 十二月

米/秒

方向時	北	北北東	北東	東北東	東	東南東	南東	南南東	南	南南西	南西	西南西	西	西北西	北西	北北西	静穩
2	—	—	—	—	—	—	—	—	—	4.6	4.6	34.3	31.2	16.1	13.1	5.0	—
6	0.6	—	—	—	—	—	—	—	—	2.6	—	23.8	42.4	26.2	19.2	—	—
10	—	—	—	—	—	—	—	—	—	—	5.2	10.5	91.2	36.4	1.7	2.3	—
14	1.8	—	2.9	—	—	6.1	7.4	3.3	—	—	—	6.8	91.6	62.7	14.3	2.7	—
18	—	—	—	0.8	—	—	—	2.0	—	2.8	4.3	26.5	48.4	39.1	1.3	2.3	0.7
22	—	—	—	—	—	—	—	—	—	—	11.9	49.3	35.9	31.6	12.8	—	—
合計	2.4	—	2.9	0.8	—	6.1	7.4	5.3	—	10.0	26.0	151.2	340.7	212.1	62.4	12.3	0.7
平均速度	1.2	—	2.9	0.8	—	3.1	3.7	2.7	—	2.5	3.7	4.9	6.1	4.5	2.6	2.5	0.4

風向観測回数 全年

第26表續

方向時	北	北北東	北東	東北東	東	東南東	南東	南南東	南	南南西	南西	西南西	西	西北西	北西	北北西	静穩
2	14	3	6	4	1	5	3	3	3	5	20	42	66	71	89	18	12
6	11	8	2	2	2	3	2	—	4	9	12	35	53	36	105	17	14
10	18	26	22	19	23	16	9	1	1	8	33	68	55	35	35	22	—
14	10	17	20	23	51	55	34	5	1	8	9	28	48	42	8	6	8
18	10	27	18	16	24	35	32	7	8	5	15	34	64	30	13	17	10
22	17	14	2	3	7	5	3	2	4	4	29	51	62	59	62	26	15
計	80	95	70	67	108	119	83	18	21	32	93	223	361	343	312	106	59

風速度ノ合計 全年

米/秒

方向時	北	北北東	北東	東北東	東	東南東	南東	南南東	南	南南西	南西	西南西	西	西北西	北西	北北西	静穩
2	79.3	19.7	26.7	17.0	0.7	14.1	3.0	3.3	4.7	18.0	71.4	177.2	309.3	157.8	149.1	36.0	2.8
6	39.1	55.9	6.4	17.8	15.6	8.5	1.6	—	6.9	23.5	45.4	164.6	223.5	193.6	201.6	32.8	2.3
10	75.5	147.4	114.8	66.4	69.9	40.5	31.1	2.7	4.3	0.9	35.5	217.5	456.5	265.7	98.5	43.8	2.6
14	32.4	115.1	137.7	109.7	242.1	267.0	199.7	32.6	6.2	36.0	54.5	193.2	434.4	339.5	68.9	19.5	—
18	27.3	161.7	71.1	50.8	56.1	113.0	147.1	23.1	39.3	19.6	71.8	160.7	444.9	176.2	31.4	27.7	2.4
22	74.7	71.7	6.8	18.1	12.7	12.4	4.2	7.7	4.9	6.1	99.8	250.7	291.1	170.6	101.8	41.4	3.4
合計	328.3	571.5	363.5	279.8	397.1	455.5	386.7	69.4	66.3	104.0	378.4	1133.9	3159.7	1303.4	651.3	201.2	13.5
平均速度	4.1	6.0	5.2	4.2	3.7	3.8	4.7	3.9	3.2	3.3	4.1	5.2	6.0	3.8	2.1	1.9	0.2

第26表ノ括概

月	平均風向		主風向 (回数=依ル)				主風向 (速度=依ル)			
	方向	回数%	第一	第二	第三	第四	第一	第二	第三	第四
1	北85度西	81	西	西北西	西南西	北西	西	西北西	西南西	北西
2	北79度西	72	西	西北西	西南西及北西	南西	西	西北西	西南西	北西
3	北53度西	42	西	西北西	北西	西南西	西	西北西	西南西	北北東
4	北31度西	25	北西	西北西	東及西	東南東	西	西南西	北北東	東
5	北73度西	23	西及北西	西北西	東南東	南東	西	東南東	南東	北西
6	北65度西	18	西南西	北北東	北西	南西	西南西	西	北北東	南西
7	北52度西	8	北西	東南東	西北西	西南西	東南東	西南西	南東	東
8	北67度西	21	西南西	西	東	北西	西	西南西	東	南西
9	北24度西	29	北西	西北西	北北西	北北西及南東	北北東	南東	北西	西南西
10	北28度西	51	北西	北	北北東	北西	北北東	北	西	北西
11	北66度西	66	西北西	西	北西	北北西	西北西	西	北西	西南西
12	北83度西	80	西	西北西	西南西	北西	西	西北西	西南西	西北
全年	北65度西	40	西	西北西	北西	西南西	西	西北西	西南西	北西

方向別強風時數

第 27 表

自記器ニヨリ毎時調査ナラス

方向	月	1	2	3	4	5	6	7	8	9	10	11	12	全年
北	—	—	—	—	—	—	—	—	1	—	11	—	—	12
北北東	—	—	7	9	—	2	—	3	1	13	—	—	—	35
北東	—	—	2	3	—	—	—	1	2	—	2	—	—	10
東北東	—	—	1	—	—	—	—	—	—	—	1	—	—	2
東	—	—	1	—	—	—	—	—	—	—	1	—	—	2
東南東	—	—	—	—	—	—	—	—	—	—	—	—	—	—
南南東	—	—	—	1	—	—	—	2	—	—	—	—	—	3
南東	—	—	—	2	—	—	—	—	—	—	—	—	—	2
南	—	—	—	—	—	—	—	—	—	—	—	—	—	—
南南西	—	—	—	—	—	—	—	—	—	—	—	—	—	—
南西	—	—	—	1	—	9	1	1	—	—	—	—	—	12
西南西	6	2	3	16	1	9	1	4	1	2	—	10	—	55
西	40	38	21	7	11	7	—	2	1	1	2	20	—	150
西北西	45	18	4	—	2	—	—	—	2	1	4	13	—	89
北北西	10	4	2	—	—	—	—	—	—	—	—	—	6	22
北西	1	—	1	—	—	—	—	—	—	—	—	—	—	2
合計	102	62	42	39	14	27	5	13	5	32	6	49	—	396

方向別烈風時數

第 28 表

自記器ニヨリ毎時調査ナラス

方向	月	1	2	3	4	5	6	7	8	9	10	11	12	全年
北	—	—	—	—	—	—	—	—	—	—	2	—	—	3
北北東	—	—	—	—	—	—	—	—	—	—	3	—	—	2
北東	—	—	—	—	—	—	—	—	—	—	1	—	—	1
東北東	—	—	—	—	—	—	—	—	—	—	—	—	—	—
東	—	—	—	—	—	—	—	—	—	—	—	—	—	—
東南東	—	—	—	—	—	—	—	—	—	—	—	—	—	—
南南東	—	—	—	—	—	—	—	—	—	—	—	—	—	—
南東	—	—	—	—	—	—	—	—	—	—	—	—	—	—
南	—	—	—	—	—	—	—	—	—	—	—	—	—	—
南南西	—	—	—	—	—	—	—	—	—	—	—	—	—	—
南西	—	—	—	—	—	2	—	—	—	—	—	—	—	2
西南西	1	3	—	6	—	6	—	—	2	1	—	—	—	19
西	6	10	1	4	3	1	—	—	2	1	—	—	—	28
西北西	1	1	1	—	—	—	—	—	—	—	—	—	—	3
北北西	—	—	—	—	—	—	—	—	—	1	—	—	—	1
北西	—	—	—	—	—	—	—	—	—	—	—	—	—	—
合計	8	14	2	10	3	9	—	—	4	9	—	—	—	59

方向別暴風時數

第 29 表

前二表ノ合計

方向	月	1	2	3	4	5	6	7	8	9	10	11	12	全年
北	—	—	—	—	—	—	—	—	1	—	13	—	—	14
北北東	—	—	7	9	—	2	—	3	1	16	—	—	—	38
北東	—	—	2	3	—	—	—	1	2	3	—	—	—	11
東北東	—	—	1	—	—	—	—	—	—	1	—	—	—	2
東	—	—	1	—	—	—	—	—	—	—	1	—	—	2
東南東	—	—	—	—	—	—	—	—	—	—	—	—	—	—
南南東	—	—	—	1	—	—	—	2	—	—	—	—	—	3
南東	—	—	—	2	—	—	—	—	—	—	—	—	—	2
南	—	—	—	—	—	—	—	—	—	—	—	—	—	—
南南西	—	—	—	—	—	—	—	—	—	—	—	—	—	—
南西	—	—	—	1	—	11	1	1	—	—	—	—	—	14
西南西	7	5	3	22	1	15	1	4	3	3	—	10	—	74
西	46	48	22	11	14	8	—	2	3	2	2	20	—	178
西北西	46	19	5	—	2	—	—	—	2	1	4	13	—	92
北北西	10	4	2	—	—	—	—	—	—	—	1	—	6	23
北西	1	—	1	—	—	—	—	—	—	—	—	—	—	2
合計	110	76	44	49	17	36	5	13	9	41	6	49	—	455

備考 颶風ハ全年通シテ一回モナカリシ

暴風日數

第 30 表

風力	月	1	2	3	4	5	6	7	8	9	10	11	12	全年
強風	14	10	10	6	5	6	5	10	1	3	5	11	—	86
烈風	6	4	1	2	1	3	—	—	1	2	—	—	—	20
颶風	—	—	—	—	—	—	—	—	—	—	—	—	—	—
合計	20	14	11	8	6	9	5	10	2	6	5	11	—	107
卅ヶ年平均	5	6	5	5	3	3	3	3	3	2	2	4	—	42

備考 暴風日數ヨリモ暴風時數ノ少ナキ事アルハ次ノ理由ニ由ル
 1. 暴風日數ハ一日中時ヲ嫌ハズ二十分間ノ平均風速暴風ニ達シタル日ヲ計上ス
 1. 暴風時數ハ毎時間前二十分間ノ平均風速暴風ニ達シタルモノ、ミナ計上シ、
 毎時間後四十分間ニ起リタル暴風ハ採ラス

第 3 1 表												
濕 度 平 均 %												
日	月 1	2	3	4	5	6	7	8	9	10	11	12
1	91	54	57	72	59	65	78	78	91	64	92	81
2	69	49	68	79	59	87	80	68	89	77	90	84
3	55	51	80	92	85	90	72	66	87	86	90	71
4	57	54	56	64	82	96	73	73	81	91	76	56
5	60	63	47	59	76	82	86	89	85	88	54	64
6	57	68	60	66	81	79	88	77	85	95	69	77
7	62	67	71	79	53	85	76	76	86	89	69	70
8	56	61	77	57	71	97	90	79	94	80	79	67
9	67	64	90	75	46	90	90	78	96	82	76	75
10	61	59	61	82	64	88	87	78	91	89	85	59
11	57	70	80	69	79	76	85	66	87	73	67	61
12	72	69	81	95	99	84	85	82	90	79	74	75
13	72	56	86	90	96	83	84	86	93	82	73	80
14	62	70	82	98	88	89	85	78	90	76	80	94
15	55	63	51	89	74	90	83	76	77	96	77	62
16	75	92	71	82	74	98	78	78	82	90	71	61
17	84	76	74	67	76	77	81	82	81	89	74	66
18	56	58	83	79	70	89	95	90	83	84	73	59
19	66	53	93	78	67	75	94	90	85	89	90	57
20	69	57	79	79	74	92	89	89	86	83	72	59
21	60	47	68	70	83	98	89	90	88	75	70	61
22	56	60	83	77	71	88	85	85	92	84	79	56
23	57	70	88	84	90	89	82	80	92	95	83	64
24	52	79	63	63	81	93	84	80	94	98	79	58
25	65	86	57	63	83	80	83	83	95	96	76	61
26	82	95	52	71	71	71	84	96	89	76	69	54
27	64	88	66	86	79	68	82	86	87	90	63	52
28	57	60	76	62	78	64	82	75	88	82	81	66
29	45	69	52	81	75	86	90	87	73	67	65	65
30	48	77	63	95	86	82	91	75	63	75	53	53
31	52	74	80	80	85	96	85	96	79	79	72	72
平均	63	66	72	75	76	84	84	82	87	84	76	66
最大 其日	91	95	93	98	99	98	95	96	96	98	92	94
最小 其日	45	47	47	22	46	64	72	66	75	63	54	52
	29	21	5	29	9	28	3	3,1	30	30	5	27

第 3 2 表													
濕 度 定 觀 測 時 別 平 均 %													
時刻	月 1	2	3	4	5	6	7	8	9	10	11	12	全年
2	73	76	80	85	89	92	95	90	97	93	88	76	86
6	75	78	84	88	90	91	95	92	97	93	90	78	88
10	57	58	63	62	36	78	73	70	77	73	65	75	66
14	44	49	59	62	63	75	73	71	76	71	55	48	62
18	58	60	67	68	67	79	77	78	84	81	73	63	71
22	69	74	77	82	86	90	91	88	94	90	83	73	83
平均	63	66	72	75	76	84	84	82	87	84	76	66	76

第 3 3 表													
濕 度 定 觀 測 時 中 ノ 最 小													
時刻	月 1	2	3	4	5	6	7	8	9	10	11	12	全年
最小	31	26	32	34	31	44	57	44	57	47	40	35	26
其日	30	1	5,26	4	2,9	28	7	11	15	30	21	27,28,30	11

水蒸氣張力													
第 3 4 表													
日	月	1	2	3	4	5	6	7	8	9	10	11	12
1		7.9	2.6	3.7	6.9	7.3	14.8	21.5	20.3	22.7	11.2	10.9	6.8
2		5.4	2.9	4.7	7.9	8.0	15.8	22.0	19.1	33.0	12.6	13.0	8.2
3		3.3	3.0	6.7	9.6	9.6	14.4	20.7	20.0	22.8	15.6	13.2	6.9
4		2.8	3.0	4.7	7.5	10.8	16.3	20.3	20.4	22.3	16.4	11.1	4.0
5		2.9	3.4	3.4	8.0	10.2	14.6	22.4	22.7	21.7	15.1	5.4	5.0
6		3.1	4.2	4.3	9.1	9.5	12.8	22.5	21.9	21.2	16.3	6.0	6.1
7		3.7	5.3	5.4	9.7	6.6	14.6	21.8	21.9	20.8	16.6	6.1	5.6
8		2.9	4.6	7.3	5.4	9.7	15.5	20.2	22.5	22.6	13.7	7.3	5.4
9		3.4	3.8	10.6	8.5	6.4	16.4	22.0	21.9	23.0	13.7	3.5	5.9
10		3.5	3.6	5.9	10.8	7.4	16.7	21.5	21.8	21.9	16.9	8.2	5.5
11		2.9	4.2	7.2	8.3	10.3	13.6	21.4	18.7	20.6	14.0	5.4	4.5
12		4.0	4.3	8.8	12.4	13.6	16.8	21.4	21.3	20.7	13.3	5.5	5.0
13		4.7	3.3	10.2	11.3	14.4	17.0	21.3	22.8	21.8	12.6	5.5	5.8
14		4.5	3.8	11.0	13.7	12.9	15.9	21.1	21.2	21.6	10.0	6.0	7.7
15		3.7	4.1	4.3	13.5	10.2	16.4	20.9	18.1	19.3	13.6	7.1	4.7
16		4.0	6.7	5.3	11.8	10.2	16.9	19.5	18.6	18.3	16.6	6.1	3.6
17		6.5	7.2	6.3	8.2	11.0	17.4	20.6	19.5	16.9	18.8	6.1	4.5
18		4.6	5.4	8.5	9.6	10.4	18.0	20.5	20.2	16.8	17.0	5.8	4.1
19		4.6	3.7	12.0	10.3	10.3	16.1	19.6	21.0	17.9	18.8	7.6	3.6
20		5.1	3.3	9.5	10.2	11.0	15.9	21.0	21.9	19.9	16.0	5.9	4.0
21		3.7	3.2	7.2	8.0	13.2	17.5	21.3	22.0	20.8	11.7	5.7	4.4
22		3.1	4.2	8.6	9.0	11.3	17.4	20.4	22.0	21.2	12.2	6.6	3.6
23		3.5	5.3	10.8	10.9	11.9	17.6	20.5	17.6	21.2	15.7	7.9	3.7
24		2.3	6.3	6.3	7.9	12.2	21.0	21.0	17.0	20.5	15.4	7.7	3.4
25		4.9	8.0	8.0	6.6	12.8	20.7	21.3	19.2	20.2	14.6	7.5	3.3
26		6.1	9.8	4.0	8.7	11.8	19.6	21.5	19.9	18.9	12.1	7.3	2.9
27		4.4	9.1	5.1	11.6	13.0	19.3	20.6	20.5	18.8	12.5	5.9	2.5
28		3.9	5.3	5.7	8.2	13.1	18.2	21.0	18.6	17.6	12.4	5.8	2.9
29		2.7		5.0	5.5	13.7	20.9	22.1	21.4	18.0	9.8	5.2	3.5
30		3.0		6.5	6.3	13.7	21.4	22.2	22.2	15.7	7.2	5.7	2.6
31		2.8		6.9		14.8		21.4	22.3		8.8		3.7
平均		4.0	4.8	6.8	9.2	11.0	17.0	21.1	20.6	20.3	13.9	7.2	4.6
最大 其日		7.9	9.8	12.0	13.7	14.8	21.4	22.5	22.8	23.0	18.8	13.2	8.2
		1	26	19	14	31	30	6	13	2	17	3	2
最小 其日		2.7	2.6	3.4	5.4	6.4	12.8	19.5	17.0	15.7	7.2	5.2	2.5
		29	1	5	8	9	6	16	24	30	30	29	27

水蒸氣張力														
第 3 5 表														
時刻	月	1	2	3	4	5	6	7	8	9	10	11	12	全年
2		4.0	4.6	6.4	8.6	10.4	16.6	20.5	20.1	19.5	13.6	6.8	4.5	11.3
6		3.9	4.4	6.1	8.2	10.1	16.4	19.8	19.9	18.9	13.2	6.4	4.3	11.0
10		4.0	4.8	6.9	9.1	10.9	17.2	21.1	20.6	26.6	13.9	7.3	4.7	11.8
14		4.0	5.0	7.4	9.8	11.7	17.4	22.1	21.3	21.2	14.7	7.9	4.9	12.3
18		4.1	5.0	7.2	9.9	11.5	17.2	21.7	21.1	21.0	14.2	7.7	4.8	12.1
22		3.9	4.9	6.7	9.4	11.5	17.2	21.2	20.7	20.4	13.8	7.1	4.6	11.8
平均		4.0	4.8	6.8	9.2	11.0	17.0	21.1	20.6	20.3	13.9	7.2	4.6	11.7

水蒸氣張力														
第 3 6 表														
時刻	月	1	2	3	4	5	6	7	8	9	10	11	12	全年
最高		8.8	11.3	13.5	14.6	17.4	22.4	24.7	24.2	25.1	21.7	15.5	9.7	25.1
其日		17	27	19	15	31	30	2	8	1	10	9	3	11
最低		2.0	2.1	2.9	3.2	5.7	10.7	18.2	15.4	12.2	6.0	4.2	2.1	2.0
其日		8	1	5	7	2	1	16	24	30	30	5	27	8

飽 差 平 均													
第 37 表													
瓦/米 ³													
日	月	1	2	3	4	5	6	7	8	9	10	11	12
1		0.9	3.0	3.1	3.7	6.4	8.3	6.3	6.1	2.5	6.8	1.0	1.9
2		2.6	3.4	2.6	2.6	6.5	2.4	5.4	9.0	3.1	4.7	1.5	1.9
3		3.0	3.4	1.7	0.9	1.8	1.5	8.0	9.9	3.9	3.1	1.5	3.2
4		2.3	3.0	4.0	6.2	2.7	0.7	7.5	7.4	5.8	1.9	3.7	3.5
5		2.3	2.6	4.3	6.8	3.9	3.3	3.9	2.7	3.9	2.2	4.8	3.0
6		2.7	2.8	3.0	5.4	2.2	3.7	3.3	6.9	4.1	0.9	3.3	2.2
7		2.6	3.0	2.7	2.4	6.5	2.7	7.4	7.3	3.9	2.4	3.2	2.7
8		2.4	3.1	2.7	4.8	4.8	0.4	2.4	6.5	1.5	3.9	2.4	3.2
9		2.2	2.7	1.3	3.1	8.2	2.2	2.5	6.9	0.9	3.2	2.6	2.5
10		2.4	2.7	4.3	2.7	4.8	2.4	3.4	6.6	2.2	2.1	1.5	4.1
11		2.4	2.2	2.2	4.1	3.3	5.5	4.0	10.4	3.5	5.7	3.3	3.4
12		2.1	2.2	2.2	0.6	0.2	3.7	4.2	4.5	2.7	4.0	2.4	2.1
13		2.4	2.8	1.7	1.3	0.7	3.6	4.3	4.0	1.7	3.0	2.7	1.7
14		3.4	2.2	2.4	0.3	1.9	2.3	4.3	5.9	3.0	3.9	1.9	0.5
15		3.5	3.0	4.4	1.8	4.2	2.0	4.8	6.2	6.2	0.6	2.7	2.7
16		1.6	0.6	2.6	2.7	4.0	0.4	6.5	6.2	4.5	2.1	3.3	2.7
18		1.4	3.0	2.9	4.9	4.4	5.4	5.5	4.5	4.8	2.5	2.7	2.7
17		3.6	4.0	1.9	2.9	5.7	2.4	1.1	2.6	4.1	3.4	3.0	3.0
19		2.8	3.5	1.0	3.7	6.2	5.2	1.4	2.6	3.7	2.8	0.9	3.0
20		3.0	2.8	2.7	2.9	5.4	1.5	2.9	3.0	3.8	3.5	3.0	2.8
21		2.8	4.1	3.5	4.5	3.3	0.4	2.9	2.7	3.3	4.4	3.2	3.1
22		2.8	3.6	2.0	3.2	5.5	2.6	4.3	4.6	1.9	2.7	2.4	3.1
23		2.8	2.7	1.6	2.5	1.4	2.6	5.1	4.9	1.9	0.9	2.1	2.5
24		3.2	2.0	3.9	5.4	3.4	1.6	4.5	5.1	1.7	0.4	2.7	3.0
25		2.6	1.5	3.9	5.0	3.3	5.8	4.7	4.6	1.1	0.6	3.0	2.7
26		1.5	0.5	4.2	4.5	5.9	8.3	4.6	0.8	2.7	4.3	4.1	2.6
27		3.2	1.3	3.0	2.2	4.3	9.1	5.3	3.7	3.3	1.6	3.8	2.7
28		3.2	3.7	2.3	5.1	4.5	10.7	5.3	6.2	2.7	2.9	1.7	2.2
29		3.6		3.2	5.4	3.6	7.4	4.2	2.5	2.8	3.6	3.2	2.0
30		3.6		2.6	4.4	0.7	3.6	5.0	2.4	5.3	4.7	2.6	2.8
31		3.0		3.4		4.3		4.2	0.9		2.7		1.9
平均		2.7	2.7	2.8	3.5	4.0	3.7	4.5	5.1	3.2	2.9	2.7	2.6
最大		3.5	4.1	4.4	6.8	8.2	10.7	8.0	10.4	6.2	6.8	4.8	4.1
其日		30	21	15	5	9	28	3	11	15	1	5	10
最小		0.9	0.5	1.0	0.3	0.2	0.4	1.1	0.8	0.9	0.4	0.9	0.5
其日		1	26	19	14	12	16	18	26	9	24	19	14

飽 差 定時觀測時別平均													
第 38 表													
瓦/米 ³													
月	1	2	3	4	5	6	7	8	9	10	11	12	全年
2	1.5	1.4	1.5	1.4	1.2	1.6	1.2	2.3	0.7	1.1	1.0	1.4	1.4
6	1.4	1.3	1.2	1.1	1.1	1.9	1.2	1.9	0.7	0.9	0.7	1.4	1.2
10	3.1	3.4	3.8	5.7	6.9	5.2	8.0	8.6	6.1	5.1	3.8	3.5	5.3
14	5.1	5.2	5.0	6.3	7.3	6.4	8.0	8.6	6.6	6.0	6.2	5.2	6.3
18	3.0	3.2	3.4	4.6	5.8	5.2	6.3	6.0	3.9	3.2	2.8	2.6	4.2
22	1.8	1.7	2.0	1.9	1.8	2.1	2.2	3.1	1.2	1.5	1.5	1.7	1.9
平均	2.7	2.7	2.8	3.5	4.0	3.7	4.5	5.1	3.2	2.9	2.7	2.6	3.4

飽 差 觀測時中ノ最大														
第 39 表														
瓦/米 ³														
極	月	1	2	3	4	5	6	7	8	9	10	11	12	全年
最大		7.6	8.2	8.6	13.5	13.9	20.2	15.1	21.6	13.2	12.4	9.8	6.8	21.6
其日		14,27	22	31	5	2	28	7	11	15	11	26	10,11	11VIII

氣 壓 平 均													
第 4 0 表													
耗700+													
日	月	1	2	3	4	5	6	7	8	9	10	11	12
1		54.7	62.9	63.9	68.0	60.0	56.9	57.6	52.2	61.0	57.4	62.4	65.0
2		62.8	64.3	66.4	65.3	60.4	58.5	56.1	48.8	60.8	64.0	58.1	63.0
3		64.5	64.4	62.8	59.3	60.3	59.4	53.7	48.9	59.7	63.3	61.2	62.7
4		67.0	63.3	59.8	61.0	56.9	59.3	50.7	56.1	58.7	62.1	60.2	67.8
5		70.1	67.2	62.4	62.8	59.3	57.3	49.1	57.4	59.7	60.6	66.6	68.2
6		71.5	60.0	66.4	61.9	55.7	60.6	48.6	57.0	60.7	59.0	68.7	64.5
7		69.7	66.3	68.8	58.4	58.2	62.2	52.3	57.8	59.0	59.8	70.8	69.9
8		69.5	62.8	66.2	63.3	57.1	58.9	56.4	59.8	59.3	60.0	69.1	62.9
9		71.3	60.5	55.8	63.4	56.1	55.2	57.8	60.0	61.7	60.9	68.1	64.7
10		70.3	62.1	61.1	60.7	61.8	57.7	58.4	58.5	64.0	51.4	63.4	61.9
11		74.2	65.7	65.3	64.0	60.8	59.4	60.5	56.2	62.9	58.5	63.2	63.9
12		73.5	62.5	63.9	60.3	55.1	55.5	62.3	54.2	61.8	61.9	67.5	65.9
13		68.9	65.7	64.2	60.2	55.1	53.7	62.3	52.5	60.4	64.3	69.4	66.7
14		66.7	69.6	56.2	58.4	55.0	57.4	60.8	51.4	59.0	67.8	68.5	64.3
15		67.5	67.2	63.5	53.0	57.8	57.0	61.2	54.7	55.3	66.4	64.4	63.8
16		71.7	61.6	68.1	54.4	60.4	53.5	61.0	56.6	58.0	63.6	63.2	66.1
17		66.6	58.9	68.9	57.9	62.1	48.6	59.9	57.7	59.3	60.5	64.9	64.5
18		59.3	58.4	67.6	59.0	63.6	53.7	60.1	58.5	61.8	63.8	65.7	64.5
19		64.3	59.4	59.4	60.5	65.2	53.8	61.1	59.1	62.4	62.9	65.3	66.5
20		63.7	62.2	60.8	59.5	64.0	57.1	63.7	58.3	61.9	62.2	65.2	66.3
21		63.8	64.9	65.6	60.1	59.6	55.0	62.4	57.6	62.4	64.2	67.1	65.0
22		65.5	65.6	68.0	62.4	60.4	56.9	61.2	54.7	62.3	66.4	67.7	66.1
23		61.6	65.6	61.5	60.4	60.9	59.6	60.4	56.1	61.0	66.2	65.7	66.6
24		65.8	64.6	59.4	57.6	59.0	61.1	60.1	58.6	61.2	62.4	65.0	65.6
25		67.4	65.4	61.5	62.1	60.8	58.7	60.6	53.5	61.7	54.6	66.8	62.8
26		63.6	61.5	63.0	63.1	60.9	56.0	61.7	58.4	62.2	56.7	65.2	60.6
27		62.3	56.7	67.2	58.7	60.1	55.6	60.5	59.7	61.5	57.5	66.8	61.4
28		59.7	60.7	68.7	49.6	57.3	57.0	58.7	61.4	59.1	57.1	69.2	62.7
29		62.3		69.6	54.5	57.4	57.8	57.3	59.3	53.8	59.9	67.4	59.9
30		62.5		69.5	58.9	54.1	57.3	55.9	58.5	46.7	63.4	66.1	62.5
31		61.8		68.2		53.6		53.6	59.9		65.3		67.0
平均		66.3	63.5	64.3	60.0	59.0	57.0	58.3	56.7	60.0	61.4	65.8	64.3
最高		74.2	69.6	69.6	68.0	65.2	62.2	63.7	61.4	64.0	67.8	70.8	68.2
其日		11	14	29	1	16	7	20	28	10	14	7	5
最低		59.3	56.7	55.8	49.6	53.6	48.6	48.6	48.8	46.7	51.4	58.1	59.9
其日		18	27	9	28	31	17	6	2	30	10	2	29

氣 壓 定觀測時別平均														
第 4 1 表														
耗700+														
時刻	月	1	2	3	4	5	6	7	8	9	10	11	12	全年
2		66.5	63.8	64.3	60.0	59.0	56.9	58.3	56.5	60.2	61.4	65.8	64.3	61.4
6		66.4	63.7	64.4	60.2	59.3	57.0	58.5	56.8	60.1	61.7	66.0	64.4	61.5
10		67.2	64.3	65.1	60.7	59.6	57.5	58.7	57.2	60.5	62.2	66.6	65.1	62.1
14		65.0	62.3	63.4	59.4	58.5	56.7	57.9	56.4	59.3	60.5	64.7	63.1	60.6
18		65.9	63.1	63.8	59.1	58.1	56.5	57.7	56.3	59.4	60.8	65.3	64.1	60.8
22		66.6	63.9	64.8	60.3	59.4	57.4	58.5	57.1	60.3	62.0	66.2	64.8	61.8
平均		66.3	63.5	64.3	60.0	59.0	57.0	58.3	56.7	60.0	61.4	65.8	64.3	61.4

氣 壓 定觀測時中ノ最高最低														
第 4 2 表														
耗700+														
	月	1	2	3	4	5	6	7	8	9	10	11	12	全年
最高		75.5	71.0	70.6	69.3	66.1	62.8	64.4	62.2	64.6	69.0	71.7	69.1	75.5
其日		11	14	29	1	19	7	20	28	10	14	7	5	11
最低		56.5	55.4	53.2	48.3	51.2	46.9	47.3	45.0	43.7	40.4	56.9	56.9	40.4
其日		18	27	14	28	31	17	6	3	30	10	22	29	10

氣 壓 最高最低ノ極														
第 4 3 表														
耗700+														
極	月	1	2	3	4	5	6	7	8	9	10	11	12	全年
高極		75.5	71.0	70.6	69.3	66.2	63.0	64.4	62.2	64.6	69.1	72.0	69.2	75.5
其日		11	14	29	1	19	7	20	28	10	14	7	5	11
低極		56.4	55.4	53.2	48.1	50.9	46.6	47.2	44.8	43.4	33.1	56.9	56.7	33.1
其日		18	27	14	28	31	17	6	3	30	10	22	9	10

雲 量 平 均

第 4 4 表

0-10

日	月	1	2	3	4	5	6	7	8	9	10	11	12
1		9.8	—	6.7	1.7	1.5	7.7	7.7	6.7	7.5	1.5	10.0	7.0
2		4.5	1.3	4.8	8.3	5.5	8.7	9.5	8.7	5.8	4.0	10.0	1.3
3		2.2	2.5	10.0	9.3	9.5	10.0	7.8	8.5	4.5	7.3	10.0	4.8
4		3.2	0.2	4.2	5.0	6.2	10.0	8.3	6.5	7.3	10.0	5.8	4.5
5		2.0	0.3	4.2	5.0	7.3	10.0	7.7	8.7	8.5	10.0	1.8	6.8
6		—	0.5	9.0	3.2	9.8	8.2	7.3	7.7	4.8	10.0	3.2	7.0
7		5.5	10.0	5.3	8.5	2.7	9.8	6.2	3.5	5.3	6.5	7.0	5.2
8		0.8	6.8	8.2	5.2	6.5	10.0	8.8	0.7	9.8	8.3	5.3	2.8
9		1.8	4.8	9.0	10.0	0.2	10.0	8.7	0.7	10.0	10.0	8.2	—
10		3.5	0.8	2.5	5.3	2.8	8.2	4.8	—	9.8	8.3	8.5	—
11		—	5.7	6.0	5.5	10.0	3.8	5.0	3.8	2.3	0.3	1.7	—
12		0.3	3.8	10.0	10.0	10.0	10.0	1.0	10.0	8.7	8.0	4.2	—
13		3.7	1.2	10.0	10.0	10.0	8.3	0.8	8.7	8.2	8.0	—	8.3
14		1.3	—	9.8	10.0	8.7	8.2	0.7	8.0	5.8	1.7	5.2	10.0
15		1.0	6.7	4.8	7.5	9.2	10.0	1.5	3.2	1.0	10.0	6.0	0.3
16		1.7	8.7	3.2	5.5	7.8	10.0	1.5	3.8	0.8	10.0	—	0.3
17		10.0	1.2	2.8	1.0	4.7	6.0	7.5	6.8	0.7	10.0	6.7	3.3
18		1.3	4.3	8.3	5.3	0.5	10.0	10.0	8.7	2.2	9.3	3.2	1.0
19		2.2	7.7	10.0	0.5	1.3	8.7	6.8	8.7	4.5	6.0	9.8	0.2
20		0.7	0.7	9.5	7.2	1.0	10.0	4.8	5.3	6.0	7.8	0.3	5.7
21		1.8	—	4.8	6.3	6.0	10.0	6.7	9.0	5.2	2.8	—	4.5
22		1.0	1.5	9.2	8.8	9.2	6.5	4.3	8.8	8.3	7.0	1.5	4.8
23		1.8	2.2	9.0	7.2	10.0	9.7	—	6.5	8.8	10.0	4.3	3.0
24		—	5.3	1.2	5.5	6.7	9.8	0.2	11.5	6.5	10.0	—	1.3
25		4.0	8.2	1.5	—	0.2	4.3	—	5.8	9.0	10.0	5.3	0.2
26		5.8	10.0	1.0	5.5	4.0	3.7	0.5	9.7	8.7	3.0	3.3	0.7
27		2.2	10.0	9.0	9.2	0.5	1.0	6.8	7.0	8.0	8.2	4.7	—
28		1.3	10.0	3.2	2.5	0.8	—	3.7	8.7	7.3	9.7	1.8	1.7
29		0.2	—	0.3	3.3	7.7	2.7	2.8	10.0	10.0	8.7	—	5.0
30		0.7	—	5.7	7.5	10.0	7.8	0.8	8.3	7.5	4.7	0.2	—
31		1.0	—	5.3	—	1.8	—	7.7	9.8	—	7.7	—	5.2
平均		2.4	4.1	6.1	6.0	5.5	7.8	4.8	6.6	6.4	7.4	4.3	3.1

雲 量 定観測時別平均

第 4 5 表

0-10

時刻	月	1	2	3	4	5	6	7	8	9	10	11	12	全年
2		2.5	3.3	5.2	4.3	5.1	6.8	3.0	5.5	4.5	6.0	3.0	2.5	4.3
6		2.5	3.2	5.7	6.7	5.6	8.6	5.8	6.6	6.3	7.9	4.0	3.5	5.5
10		3.1	5.7	5.8	5.7	5.9	8.7	5.5	7.0	7.1	7.8	5.1	3.6	5.9
14		2.6	5.1	6.5	7.4	6.5	8.0	5.6	6.9	7.1	7.6	4.7	4.4	6.0
18		2.4	4.3	7.1	7.3	6.3	7.6	6.5	7.8	8.3	8.1	5.0	1.9	6.1
22		1.6	3.0	6.1	4.6	3.9	6.9	2.7	5.6	5.3	7.0	3.7	2.6	4.4
平均		2.4	4.1	6.1	6.0	5.5	7.8	4.8	6.6	6.4	7.4	4.3	3.1	5.4

天 氣 日 數 雲量全=依ルモノ

第 4 6 表

天気	月	1	2	3	4	5	6	7	8	9	10	11	12	全年
快晴	本年	18	12	4	4	9	2	10	4	3	3	11	15	95
	平年	11	8	6	4	4	1	4	5	3	6	10	13	94
曇天	本年	2	5	13	9	10	20	5	15	12	18	6	2	117
	平年	6	7	12	14	15	18	12	8	13	11	7	5	130

備考 本表ノ天気ハ降雨ノ有無ニ拘ラズ平均雲量20以下ナル日ヲ快晴トシ8.0以上ナル日ヲ曇天トシテ類別シタルモノナリ

第 4 7 表													
蒸 發 量												耗	
百葉箱内													
日	月	1	2	3	4	5	6	7	8	9	10	11	12
1		0.8	2.5	2.1	1.3	3.7	3.1	2.3	2.9	0.8	1.6	0.3	0.9
2		2.7	2.4	1.1	0.7	3.9	0.7	2.6	4.3	1.0	1.8	0.6	0.8
3		2.1	2.4	1.5	0.6	0.6	0.5	3.2	3.6	1.3	0.9	0.6	2.6
4		1.7	1.6	3.8	3.5	1.5	0.4	2.6	2.4	2.4	0.9	3.4	2.0
5		2.5	1.8	2.7	2.4	1.2	1.2	0.7	1.3	0.9	0.6	2.6	1.1
6		1.7	1.9	1.1	1.7	1.9	1.5	1.5	3.5	1.3	0.4	2.3	1.9
7		2.1	1.7	1.1	2.0	3.2	1.5	2.3	2.7	1.0	1.5	1.2	1.5
8		2.0	1.1	0.7	1.6	3.8	0.2	0.6	1.7	0.3	1.2	1.0	2.2
9		1.3	2.3	1.6	0.8	4.7	0.9	0.7	2.0	0.5	0.5	0.9	1.9
10		2.1	2.1	2.5	1.6	1.7	0.8	1.0	2.3	0.7	1.3	1.2	2.9
11		1.1	1.6	0.6	1.2	1.0	1.4	1.3	3.7	1.0	2.8	1.7	1.4
12		0.7	1.8	0.9	0.5	0.2	2.0	1.2	0.9	0.8	1.4	1.3	0.9
13		1.7	3.2	0.2	0.3	0.3	0.6	1.5	1.9	0.6	1.1	0.9	0.3
14		2.2	1.5	2.8	0.1	1.0	0.7	1.4	2.2	1.7	1.4	0.8	0.5
15		1.5	1.3	2.4	1.9	1.5	0.4	1.6	1.5	3.6	—	1.7	2.4
16		0.7	0.2	1.0	1.6	1.1	0.7	2.2	1.7	1.5	0.6	1.8	1.6
17		1.5	3.1	1.4	1.4	1.4	2.8	1.5	1.2	1.5	1.0	1.0	1.9
18		2.4	4.2	0.5	0.9	2.1	1.4	0.1	0.9	1.2	0.9	1.7	2.1
19		1.5	2.3	0.8	1.5	1.7	2.5	0.6	1.1	1.1	0.9	0.1	2.5
20		1.9	2.3	1.6	1.0	1.6	0.3	1.7	1.0	1.4	1.1	1.7	1.8
21		2.0	3.3	1.8	1.8	1.6	0.2	1.1	0.7	0.9	1.9	1.5	2.3
22		1.9	1.8	0.9	1.7	1.7	0.9	1.1	1.8	0.6	1.3	0.8	1.6
23		2.6	1.2	1.5	1.8	0.3	0.6	1.4	1.6	0.6	0.1	0.9	1.9
24		2.0	1.1	3.2	3.3	1.2	0.4	1.5	1.8	0.5	0.1	1.3	1.8
25		1.5	0.3	2.6	1.8	1.1	2.9	1.4	1.3	0.3	0.6	0.8	1.9
26		0.5	0.1	2.1	1.8	2.2	4.1	1.6	0.3	0.7	1.4	3.0	2.6
27		1.3	1.5	1.1	1.5	1.4	5.0	1.3	1.8	1.1	0.7	1.6	2.9
28		3.0	2.2	1.5	6.3	1.5	4.3	1.4	2.0	0.8	1.8	0.8	1.5
29		3.5		1.0	3.1	1.1	2.9	1.8	0.7	1.4	2.0	1.5	1.6
30		3.2		1.3	2.4	0.2	1.1	1.7	0.6	3.0	1.8	0.8	2.9
31		1.9		1.4		3.5		1.8	0.3		0.8		1.8
平均		1.9	1.9	1.6	1.7	1.7	1.5	1.5	1.8	1.2	1.1	1.3	1.8
最大		3.5	4.2	3.8	6.3	4.7	5.0	3.2	4.3	3.6	2.8	3.4	2.9
最小		0.5	0.1	0.2	0.1	0.2	0.2	0.1	0.3	0.3	0.0	0.1	0.3

第 4 8 表													
蒸 發 量												耗	
百葉箱外													
日	月	1	2	3	4	5	6	7	8	9	10	11	12
1		(1.0)	4.8	3.5	4.0	6.3	6.6	(6.2)	(7.2)	4.4	5.5	(2.2)	(1.6)
2		4.5	4.8	2.9	(1.7)	7.9	(2.5)	7.1	(6.7)	5.1	5.4	(1.5)	2.6
3		4.0	5.4	(2.1)	(0.9)	(0.7)	(0.4)	8.3	7.7	(5.3)	(3.9)	(1.1)	4.2
4		3.4	4.3	6.5	6.8	(3.9)	(1.0)	7.9	6.1	7.1	(1.5)	6.0	3.3
5		3.8	4.8	5.6	5.4	(3.6)	4.0	(4.6)	(2.8)	2.7	(0.9)	5.2	2.3
6		3.3	4.9	2.3	(4.4)	(2.8)	5.4	(6.6)	9.6	6.1	(1.8)	4.6	(2.0)
7		4.2	3.4	3.1	(2.9)	7.1	(4.9)	(7.4)	8.6	(4.0)	5.0	2.6	3.1
8		4.1	2.2	(3.7)	4.6	(6.8)	(4.1)	(2.0)	7.3	(3.0)	(2.1)	1.9	3.7
9		(2.4)	4.4	(1.7)	2.3	9.8	(2.3)	(5.1)	8.0	(1.9)	(1.0)	(3.1)	3.8
10		4.3	5.0	4.4	4.9	4.9	3.3	(6.0)	8.2	4.1	(2.7)	1.9	5.2
11		2.7	2.7	(2.3)	(3.8)	(5.5)	(4.6)	7.3	(9.9)	5.5	3.6	4.0	3.3
12		(2.3)	(4.4)	(1.9)	(3.3)	(2.5)	(3.6)	7.4	(2.9)	(4.2)	(3.7)	2.6	2.0
13		(3.3)	5.4	(4.8)	(4.1)	(1.1)	(2.2)	7.6	5.5	(2.4)	2.3	3.0	(1.3)
14		4.7	3.8	4.6	(8.7)	(1.9)	(3.7)	7.3	5.1	(5.5)	(4.4)	1.8	(1.3)
15		4.0	(2.2)	5.0	3.1	4.6	(1.9)	7.4	6.9	8.3	(2.5)	3.3	4.2
16		2.3	(0.7)	3.2	4.4	3.5	(3.0)	7.8	7.0	5.4	(3.2)	3.7	3.2
17		(2.7)	5.5	3.8	4.7	5.0	(7.8)	(4.9)	4.7	6.0	2.3	2.3	2.5
18		5.3	7.9	(1.1)	2.7	6.5	(6.4)	(3.7)	(3.7)	5.4	3.7	3.2	4.2
19		3.9	4.1	(1.0)	4.6	6.5	(4.8)	(2.1)	(4.5)	5.6	(4.1)	(0.2)	4.1
20		5.0	4.5	3.8	3.3	6.0	(5.2)	5.8	(5.3)	5.6	4.0	4.2	3.0
21		4.5	5.5	4.4	5.0	5.1	(0.6)	(5.0)	(2.6)	(4.6)	4.7	3.7	4.0
22		4.2	4.0	(2.4)	3.2	(4.0)	4.8	6.1	(6.5)	(4.4)	(6.0)	2.7	2.6
23		5.1	3.1	(2.2)	3.7	(0.7)	(3.0)	7.0	5.9	(3.5)	(2.8)	2.1	3.2
24		4.2	2.3	5.8	6.9	4.4	(2.1)	7.3	7.0	(6.4)	(0.5)	3.5	3.3
25		(2.4)	(1.7)	5.2	5.6	4.5	7.7	7.2	(5.5)	(1.5)	(1.6)	2.4	3.7
26		(1.9)	(1.1)	4.6	5.3	6.0	9.8	7.2	(1.5)	2.6	4.1	5.4	5.1
27		3.8	3.1	2.4	(4.2)	5.9	10.6	4.6	(5.9)	5.0	(1.9)	3.7	5.5
28		6.0	3.2	(2.8)	11.7	5.4	11.3	6.1	(5.0)	(2.7)	3.0	2.5	1.5
29		6.9		3.5	6.0	(3.9)	(6.9)	7.0	(4.1)	2.9	3.8	3.6	2.3
30		6.0		3.6	4.8	(0.7)	(6.5)	(7.0)	(3.3)	6.1	4.2	2.6	6.0
31		5.0		3.6		7.4		(6.4)	(2.1)		(0.9)		2.2
×平均		4.4	4.3	4.1	4.9	5.9	7.1	7.0	7.0	5.2	4.0	3.3	3.5
◎全平均		3.9	3.9	3.5	4.6	4.7	4.7	6.2	5.7	4.6	3.1	3.0	3.3
最大		6.9	7.9	6.5	11.7	9.8	11.3	8.3	9.9	8.3	6.0	6.0	6.0
最小		2.3	0.7	1.0	0.9	0.7	0.4	2.0	1.5	1.5	0.5	0.2	1.3

×印ハ降氷0.1耗以上アリタル日(表中()ヲ附シタル分)ヲ除キテノ平均。◎印ハ全体ノ平均

地 温 平 均
第 49 表 深 0.0 米 攝 氏

日	月	1	2	3	4	5	6	7	8	9	10	11	12
1		9.7	2.2	5.1	13.3	13.9	22.9	28.5	29.1	28.7	22.1	14.2	9.2
2		7.4	3.7	7.3	12.1	16.8	21.9	28.2	27.4	29.5	22.1	17.3	11.2
3		3.6	4.5	8.4	12.6	14.4	19.5	28.7	28.6	29.7	23.3	18.4	10.4
4		1.5	3.7	8.3	14.2	17.8	20.5	28.3	29.7	29.1	22.5	17.3	7.2
5		1.2	3.0	6.7	16.4	18.5	22.2	27.4	27.5	27.8	21.8	12.6	7.7
6		2.4	4.5	7.6	16.8	14.2	22.5	26.9	30.4	28.6	21.5	11.0	7.8
7		3.6	6.9	9.9	14.3	15.4	22.1	30.5	31.0	28.1	23.7	11.6	8.6
8		2.1	6.6	11.0	14.2	17.1	19.8	26.5	32.6	27.5	21.7	11.4	7.7
9		2.3	4.8	12.7	14.2	15.7	21.4	28.7	33.2	27.2	20.5	11.9	7.8
10		3.3	4.3	11.0	18.2	17.6	23.8	29.8	32.9	27.7	20.9	12.0	9.1
11		2.1	4.4	11.4	17.4	18.0	23.6	30.4	31.4	28.9	21.6	10.2	7.3
12		3.2	4.7	12.2	15.6	16.8	23.3	31.2	27.2	27.9	21.7	9.2	6.6
13		4.5	4.2	12.5	15.1	19.2	23.4	31.7	27.6	26.7	19.6	9.5	7.3
14		6.1	4.2	15.1	16.5	18.6	23.3	31.6	27.8	27.8	18.5	9.3	8.6
15		5.5	5.2	9.6	19.4	19.1	22.3	32.0	28.2	26.4	17.9	10.2	7.3
16		3.7	6.4	10.0	18.9	18.8	20.5	32.0	28.9	26.5	21.7	10.2	4.4
17		7.0	9.3	11.2	18.5	19.2	24.3	31.5	28.3	26.2	23.0	9.9	4.9
18		6.6	8.6	11.5	16.1	20.8	24.7	26.1	27.3	26.4	23.9	9.9	5.3
19		5.6	5.9	14.8	18.7	22.4	23.3	24.7	27.5	26.5	24.7	9.8	4.1
20		5.9	3.8	15.1	16.3	21.9	21.5	28.5	28.8	28.0	23.9	9.5	4.3
21		4.5	5.3	13.7	17.0	21.7	21.7	28.5	28.5	28.3	20.6	9.3	5.9
22		3.3	6.8	12.1	16.0	21.1	25.2	29.5	28.9	27.4	18.9	9.9	4.2
23		3.8	8.0	14.4	16.5	17.8	24.0	30.7	27.7	27.1	19.7	10.8	3.4
24		3.1	8.7	12.3	16.8	21.1	25.7	30.7	27.9	26.1	18.9	11.3	3.7
25		4.2	9.7	9.8	16.9	21.4	29.2	31.7	28.7	25.3	18.1	11.5	3.4
26		7.2	11.1	9.6	17.7	22.1	28.4	31.9	24.6	25.5	19.2	11.4	2.6
27		6.2	12.0	8.8	16.9	23.0	28.5	30.4	27.5	25.8	17.8	10.9	1.8
28		5.2	8.1	9.2	15.8	23.3	28.8	31.2	26.1	24.0	18.1	9.2	1.2
29		3.7		9.6	12.3	23.0	29.6	31.4	26.2	24.0	16.0	9.0	1.5
30		4.2		11.7	12.1	18.6	26.7	32.2	27.9	23.8	14.7	9.0	1.2
31		3.2		12.6		22.8		30.0	26.5		14.6		1.6
平均		4.4	6.1	10.8	15.9	19.1	23.8	29.7	28.6	27.1	20.4	11.3	5.7
最高		9.7	12.0	15.1	19.4	23.3	29.6	32.2	33.2	29.7	24.7	18.4	11.2
其日		1	27	20	15	28	29	30	9	3	19	3	2
最低		1.2	2.2	5.1	12.1	13.9	19.5	24.7	24.6	23.8	14.6	9.0	1.2
其日		5	1	1	2,30	1	3	19	26	30	31	29,30	30

地 温 定 觀 測 時 別 平 均
第 50 表 深 0.0 米 攝 氏

時	月	1	2	3	4	5	6	7	8	9	10	11	12	全年
2		2.3	3.3	7.6	12.3	15.3	21.0	25.6	25.6	24.4	18.6	9.1	4.6	14.1
6		1.8	2.7	6.5	11.1	14.4	20.8	24.8	24.7	23.5	17.9	7.9	3.5	13.3
10		4.6	6.9	12.9	18.3	21.4	25.9	32.1	30.5	28.7	21.3	11.2	5.2	18.3
14		9.0	11.0	16.3	21.6	25.4	28.1	37.0	24.7	32.2	24.3	16.4	10.0	22.1
18		5.7	8.0	12.6	18.1	21.0	24.9	31.6	29.8	28.1	21.1	12.5	6.7	18.3
22		2.9	4.6	9.0	14.0	17.1	22.1	27.2	26.7	25.7	19.4	10.3	4.8	15.3
平均		4.4	6.1	10.8	15.9	19.1	23.8	29.7	28.6	27.1	20.4	11.3	5.7	16.9

地 温 定 觀 測 時 中 最 高 最 低
第 51 表 深 0.0 米 攝 氏

月	1	2	3	4	5	6	7	8	9	10	11	12	全年
最高	13.1	16.9	21.4	27.8	31.0	37.6	42.4	42.4	37.0	31.2	20.6	17.4	42.4
其日	1	27	23	19	27	25	16	10	2	19	4	2	16VIII 10VIII
最低	(-)1.2	(-)0.8	1.0	4.8	8.3	17.4	22.2	21.8	20.8	11.0	4.5	(-)0.4	(-)1.2
其日	9	14	2	1	1	1	19	24	27	30	30	28	9I

地 温 平 均													
第 5 2 表													
深 0.1 米 攝 氏													
日	月	1	2	3	4	5	6	7	8	9	10	11	12
1		10.0	3.7	7.4	12.7	14.9	22.0	27.5	29.3	27.5	22.7	14.7	9.4
2		9.2	4.3	7.4	12.8	16.3	22.1	27.7	27.8	28.5	22.3	16.8	11.1
3		6.2	5.1	8.9	13.1	15.5	20.4	28.2	28.3	28.9	22.8	17.9	10.9
4		4.4	5.2	9.4	13.6	16.6	20.5	27.6	29.4	28.8	22.7	17.8	8.5
5		3.4	4.4	8.5	15.5	17.8	21.6	27.9	28.1	27.8	22.1	14.4	8.2
6		3.8	5.1	8.0	16.0	16.4	21.7	28.8	29.5	28.2	21.6	12.1	8.0
7		4.4	6.7	9.3	15.4	15.4	21.8	29.2	30.4	27.9	23.0	11.8	9.3
8		4.1	7.1	10.6	14.0	16.4	20.3	27.3	31.3	27.4	21.9	12.1	8.2
9		3.3	6.1	12.3	14.5	17.1	20.7	27.8	31.9	27.1	21.1	11.9	8.0
10		4.5	5.8	11.7	16.9	17.2	22.5	28.8	32.0	27.4	20.9	12.5	9.6
11		3.6	5.2	10.8	17.0	17.8	22.9	29.1	31.3	28.0	21.5	11.3	8.3
12		3.9	5.8	12.2	16.2	17.2	22.8	29.9	28.9	27.7	21.3	9.8	7.1
13		4.9	5.2	12.5	15.7	18.3	23.3	30.6	27.4	26.7	20.4	10.1	7.8
14		6.0	5.6	14.5	16.4	19.0	22.5	30.6	27.8	27.4	18.9	9.6	8.9
15		6.3	5.8	11.8	18.3	18.8	22.1	31.2	27.9	26.8	18.4	10.4	8.7
16		5.0	6.8	10.2	18.4	18.9	20.8	31.2	28.4	26.3	20.6	10.5	5.5
17		6.3	8.3	10.7	18.0	19.4	22.6	31.1	28.0	26.4	22.5	10.2	5.2
18		7.8	9.3	11.6	17.1	20.3	23.6	27.6	27.9	26.2	23.2	10.1	5.9
19		6.2	7.6	13.9	17.8	20.7	23.4	24.3	27.3	26.6	23.6	10.3	5.2
20		6.3	5.6	14.4	17.2	21.5	21.8	26.9	28.3	27.5	23.9	10.0	5.1
21		5.9	5.8	13.9	17.2	21.9	21.4	27.9	28.2	28.1	21.4	9.7	6.0
22		4.6	6.9	12.7	16.5	21.6	23.6	28.5	28.2	27.2	19.7	9.8	5.4
23		5.0	7.7	14.0	17.0	19.6	23.7	23.9	28.2	27.2	19.7	10.8	4.1
24		4.4	8.7	13.3	17.7	20.3	24.9	29.7	27.8	26.7	19.0	11.1	4.2
25		4.7	9.5	11.2	16.3	21.2	27.2	30.7	28.1	25.5	18.2	11.5	4.0
26		6.9	10.9	10.4	17.4	21.9	27.1	31.0	25.9	25.4	18.8	11.4	3.7
27		6.6	11.7	10.6	17.4	22.7	27.2	30.3	26.8	26.1	18.1	11.5	2.7
28		6.5	9.9	10.1	16.7	23.2	27.8	30.3	26.4	24.8	18.5	9.6	2.0
29		5.1		10.6	14.4	23.1	28.6	30.8	26.2	24.1	17.1	9.4	2.2
30		5.6		11.3	13.7	20.4	26.7	31.3	27.1	24.0	15.4	9.3	1.9
31		5.4		12.6		21.5		30.4	27.2		14.9		2.0
平均		5.5	6.8	11.2	16.0	19.1	23.2	29.1	28.4	26.9	20.5	11.6	6.3
最高		10.0	11.7	14.5	18.4	23.2	28.6	31.3	32.0	28.9	23.9	17.9	11.1
其日		1	27	14	16	28	29	30	10	3	20	3	2
最低		3.3	3.7	7.4	12.7	14.9	20.3	24.3	25.9	24.0	14.9	9.3	1.9
其日		9	1	2	1	1	8	19	26	30	31	30	30

地 温 定 觀 測 時 別 平 均														
第 5 3 表														
深 0.1 米 攝 氏														
時	月	1	2	3	4	5	6	7	8	9	10	11	12	全年
2		5.1	6.1	10.5	15.2	18.2	22.2	27.6	27.3	26.0	19.9	11.0	5.9	16.3
6		4.5	5.4	9.5	14.1	17.2	21.6	26.5	26.5	25.1	19.3	10.1	5.4	15.4
10		4.3	5.5	9.7	14.5	17.7	22.6	27.9	27.4	25.9	19.6	10.1	5.4	15.9
14		6.5	7.7	12.4	17.5	20.3	24.7	31.5	30.4	28.8	21.8	13.0	7.1	18.5
18		6.9	8.3	13.2	18.2	21.4	25.0	31.9	30.5	28.8	22.0	13.4	7.7	18.0
22		5.7	7.6	11.8	16.6	19.9	23.4	29.4	28.5	27.0	20.6	12.1	6.6	17.4
平均		5.5	6.8	11.2	16.0	19.1	23.2	29.1	28.4	26.9	20.5	11.6	6.3	17.1

地 温														
第 5 4 表														
深 0.1 米 攝 氏														
	月	1	2	3	4	5	6	7	8	9	10	11	12	全年
最高		11.0	13.3	15.9	21.6	26.4	31.4	34.9	35.1	31.8	27.1	19.4	13.2	35.1
其日		1	27	14	19	28	29	16	9,10	3	20	4	2	9,10 VIII
最低		2.1	2.4	4.7	9.5	12.6	19.0	22.7	24.2	22.9	13.6	7.1	1.4	1.4
其日		9	1	2	1	1	9	19	27	30	31	30	30	30 XII

地 温 平 均													
第 5 5 表													
深 0.3 米 攝 氏													
日	月	1	2	3	4	5	6	7	8	9	10	11	12
1		10.2	6.7	9.8	12.6	15.2	21.1	25.9	29.1	26.7	24.1	16.7	11.4
2		10.6	6.5	9.0	13.0	15.9	21.4	26.2	28.4	27.2	23.7	16.4	11.7
3		9.7	6.6	9.3	13.0	16.3	20.9	26.3	27.9	27.5	23.7	17.3	12.0
4		8.6	7.0	9.6	12.9	16.0	20.3	26.5	28.1	27.8	23.7	17.8	11.5
5		7.7	6.7	9.6	13.7	16.6	20.3	26.6	28.3	27.7	23.3	17.3	10.9
6		7.2	6.7	9.3	14.6	17.1	20.6	26.6	27.8	27.3	22.9	15.9	10.5
7		7.4	7.2	9.6	15.1	16.0	20.9	27.2	28.6	27.6	22.8	15.0	10.7
8		7.1	7.7	10.3	14.4	16.2	20.8	27.1	29.2	27.5	23.1	14.6	10.5
9		6.7	7.6	11.0	14.5	16.6	20.2	26.5	29.7	27.1	22.6	14.3	10.2
10		6.7	7.5	11.4	14.9	16.9	20.6	26.8	30.2	27.1	21.3	14.4	10.6
11		6.6	7.3	11.3	15.7	17.2	21.1	27.2	30.2	27.2	21.2	14.0	10.5
12		6.5	7.3	11.5	16.2	17.4	21.6	27.7	29.7	27.3	21.5	13.1	10.1
13		6.6	7.2	11.9	15.8	17.2	22.0	28.1	27.9	27.1	21.5	12.7	9.8
14		7.0	7.1	12.6	15.8	18.0	21.7	28.5	27.8	26.8	20.7	12.6	10.0
15		7.6	7.3	12.8	16.6	18.0	21.8	28.9	27.5	26.9	20.3	12.3	10.1
16		7.6	7.5	11.6	17.1	18.2	21.2	29.1	27.7	26.5	19.9	12.5	9.1
17		7.4	7.8	11.4	17.2	18.2	21.0	29.4	27.8	26.5	21.2	12.4	8.4
18		8.2	8.9	11.7	17.1	18.8	22.0	28.7	27.9	26.5	22.0	12.2	8.4
19		8.1	8.9	12.4	16.8	19.3	22.8	26.0	27.3	26.6	22.5	12.1	8.0
20		7.8	8.0	13.1	17.2	19.9	22.3	26.1	27.4	26.8	23.0	11.9	7.7
21		7.8	7.6	13.3	16.8	20.3	21.8	26.8	27.7	27.3	22.6	11.8	7.7
22		7.5	7.8	13.2	16.9	20.5	21.9	27.0	27.5	27.3	21.5	11.7	7.7
23		7.2	8.1	13.3	16.8	20.3	22.6	27.5	27.8	26.9	20.5	11.9	7.3
24		7.0	8.9	13.5	17.0	19.6	23.2	28.1	27.6	26.8	19.8	12.3	7.0
25		6.8	9.3	12.9	16.8	20.0	24.0	28.6	27.7	26.5	18.9	12.3	6.8
26		7.3	9.9	12.1	17.1	20.5	24.9	29.1	27.3	25.9	18.9	12.6	6.6
27		5.7	10.5	11.8	17.4	21.0	25.2	29.3	26.5	25.8	19.1	12.8	6.1
28		8.0	10.7	11.7	17.1	21.5	25.6	29.0	26.6	25.7	19.0	12.3	6.1
29		7.6		11.5	16.4	21.8	26.2	29.3	26.4	25.1	18.8	11.8	5.4
30		7.3		11.7	15.5	21.9	26.2	29.6	26.4	24.7	17.9	11.6	5.2
31		7.2		12.2		20.5		29.8	26.7		17.3		5.0
平均		7.6	7.9	11.5	15.7	18.5	22.2	27.7	28.0	26.8	21.3	13.6	8.8
最高		10.6	10.7	13.5	17.4	21.8	26.2	29.8	30.2	27.8	24.1	17.8	12.0
其日		2	28	24	27	29	30	31	10	4	1	4	3
最低		6.5	6.5	9.0	12.6	15.2	20.2	25.9	26.4	24.7	17.3	11.6	5.0
其日		2	2	2	1	1	9	1	29	30	31	30	31

地 温 定 観 測 時 別 平 均														
第 5 6 表														
深 0.3 米 攝 氏														
時	月	1	2	3	4	5	6	7	8	9	10	11	12	全年
2		7.8	7.0	11.6	15.9	18.6	22.3	27.9	28.2	27.0	21.5	13.8	9.0	17.6
6		7.7	7.9	11.6	15.8	18.5	22.2	27.7	28.0	26.8	21.4	13.6	8.8	17.5
10		7.6	7.9	11.5	15.7	18.4	22.1	27.5	27.8	26.7	21.2	13.6	8.8	17.4
14		7.5	7.8	11.4	15.6	18.3	22.0	27.5	27.7	26.6	21.1	13.4	8.7	17.3
18		7.5	7.8	11.4	15.6	18.4	22.2	27.7	27.9	26.7	21.2	13.4	8.6	17.4
22		7.6	8.0	11.6	15.9	18.7	22.4	28.0	28.1	26.9	21.3	13.6	8.7	17.6
平均		7.6	7.9	11.5	15.7	18.5	22.2	27.7	28.0	26.8	21.3	13.6	8.8	17.5

地 温 定 観 測 時 中 ノ 最 高 最 低														
第 5 7 表														
深 0.3 米 攝 氏														
	月	1	2	3	4	5	6	7	8	9	10	11	12	全年
最高		10.8	10.8	13.7	17.6	22.2	26.7	30.1	30.6	28.2	24.7	18.0	12.1	30.6
其日		2	27,28	24	27	30	30	31	10,11	4,5	1	4	3	10,11,18,21,22,23,24,25,26,27,28,29,30,31
最低		6.3	6.2	8.7	12.3	15.0	19.9	25.6	26.2	24.5	17.0	11.3	4.9	4.9
其日		9,12	2	2	1	1	9	19	27,29,30	30	31	30	31	31

地 温		十時一回観測											
第 5 8 表		深サ0.6米 攝氏											
月	日	1	2	3	4	5	6	7	8	9	10	11	12
1		12.2	9.3	10.4	12.5	15.7	20.2	24.7	27.9	26.4	24.7	18.0	13.0
2		12.3	9.1	10.2	12.6	15.8	20.3	24.8	27.6	26.5	24.5	17.1	12.9
3		12.3	9.1	10.1	12.9	16.1	20.2	24.9	27.3	26.6	24.2	17.6	13.0
4		11.9	9.0	10.2	13.0	16.0	20.1	25.1	27.2	27.0	24.1	18.0	12.9
5		11.5	9.0	10.2	13.3	16.2	20.0	25.1	27.3	27.1	24.0	18.0	12.6
6		11.1	8.9	10.2	13.7	16.3	20.1	25.2	27.1	26.9	23.7	17.3	12.2
7		10.8	9.0	10.2	14.1	16.2	20.2	25.5	27.3	26.9	23.4	16.7	12.2
8		10.5	9.1	10.4	14.1	16.1	20.4	25.7	27.6	27.0	23.5	16.3	12.1
9		10.3	9.2	10.8	14.1	16.2	20.3	25.5	28.0	26.9	23.2	16.0	11.9
10		10.1	9.2	11.3	14.3	16.4	20.1	25.6	28.2	26.7	21.7	15.7	12.0
11		10.0	9.2	11.4	14.7	16.6	20.5	25.6	28.5	26.7	21.4	15.6	12.0
12		9.8	9.2	11.5	15.1	16.9	20.7	25.9	28.5	26.7	21.7	15.1	11.7
13		9.7	9.1	11.8	15.2	17.0	21.1	26.2	27.9	26.7	21.8	14.6	11.5
14		9.7	9.1	12.2	15.3	17.1	21.1	26.6	27.6	26.6	21.6	14.5	11.5
15		9.8	9.0	12.3	16.0	17.3	21.1	25.9	27.2	26.6	21.3	14.1	11.4
16		9.8	9.0	12.1	16.1	17.5	21.1	27.1	27.1	26.4	20.7	14.1	11.1
17		9.9	9.2	12.0	16.3	17.5	21.1	27.3	27.2	26.2	21.2	14.1	10.7
18		9.8	9.4	12.0	16.4	17.7	21.3	27.4	27.2	26.1	21.6	13.7	10.4
19		10.0	9.6	12.2	16.4	18.1	22.1	26.7	27.0	26.1	22.0	13.7	10.1
20		10.0	9.6	12.5	16.4	18.4	21.9	26.1	26.6	26.1	2.20	13.6	9.8
21		10.0	9.5	12.8	16.3	18.7	21.7	26.1	27.1	26.3	22.6	13.5	9.7
22		9.9	9.4	12.9	16.5	19.1	21.6	26.2	27.0	26.5	22.0	13.4	9.7
23		9.8	9.4	12.9	16.3	19.1	21.9	26.4	27.0	26.5	21.3	13.2	9.5
24		9.6	9.6	13.2	16.5	19.0	22.4	26.7	26.9	26.4	20.2	13.2	9.2
25		9.5	9.8	13.2	16.5	19.1	22.8	26.9	26.9	26.3	19.1	13.5	9.1
26		9.4	10.0	12.8	16.5	19.3	23.2	27.2	27.0	26.1	19.3	13.6	8.7
27		9.5	10.2	12.6	16.6	19.6	23.6	27.6	26.4	25.8	19.6	13.6	8.6
28		9.6	10.6	12.3	16.7	19.9	23.9	27.6	26.3	25.7	19.6	13.6	8.2
29		9.7		12.2	16.6	20.2	24.3	27.7	26.1	25.5	19.6	13.2	7.9
30		9.6		12.2	16.1	20.3	24.7	27.9	26.2	25.1	19.1	13.0	7.5
31		9.5		12.3		20.1		28.1	26.2		18.6		7.3
平均		10.2	9.3	11.7	15.2	17.7	21.5	26.3	27.2	26.4	21.7	14.9	10.7
最高 其日		12.3	10.6	13.2	16.7	20.3	24.7	28.1	28.5	27.1	24.7	18.0	13.0
		2	28	24	28	30	30	31	12	5	1	1.5	3
最低 其日		9.4	8.9	10.1	12.5	15.7	20.0	24.7	26.1	25.1	18.6	13.0	7.3
		26	6	3	1	1	5	1	29	30	31	30	31

地 温		十時一回観測											
第 5 9 表		深サ1.2米 攝氏											
月	日	1	2	3	4	5	6	7	8	9	10	11	12
1		15.3	12.3	11.6	13.4	15.8	17.9	20.8	24.1	24.7	24.4	20.7	16.2
2		15.2	12.2	11.7	13.4	15.8	18.1	21.1	24.3	24.6	24.3	20.1	16.2
3		15.2	12.2	11.7	13.5	15.9	18.1	21.1	24.2	24.6	24.2	20.1	16.0
4		15.1	12.1	11.7	13.5	15.9	18.2	21.2	24.4	24.7	24.1	19.9	16.0
5		15.0	12.0	11.7	13.6	15.9	18.1	21.5	24.4	24.6	24.0	19.8	15.9
6		14.8	11.9	11.7	13.7	15.9	18.2	21.5	24.3	24.6	23.7	19.6	15.8
7		14.7	11.8	11.8	13.6	15.8	18.6	21.7	24.5	24.7	23.7	19.3	15.7
8		14.6	11.8	11.8	13.7	16.0	18.4	21.8	24.5	24.7	23.7	19.5	15.6
9		14.4	11.7	11.7	13.8	16.0	18.8	22.1	24.5	24.8	23.4	19.4	15.3
10		14.2	11.7	11.9	13.9	15.9	18.7	22.1	24.6	25.0	23.5	19.1	15.4
11		14.0	11.7	12.0	14.0	16.1	18.7	22.2	24.6	24.8	22.8	19.1	15.2
12		13.8	11.7	12.0	14.2	16.1	18.8	22.2	24.6	24.7	22.8	18.8	15.2
13		13.7	11.6	12.2	14.2	16.1	18.8	22.3	24.8	24.8	22.6	18.6	15.1
14		13.5	11.6	12.0	14.5	16.2	18.9	22.6	24.8	24.8	22.6	18.6	15.0
15		13.4	11.6	12.2	14.7	16.2	18.9	22.7	24.8	24.8	22.4	18.1	14.7
16		13.2	11.5	12.2	14.7	16.3	19.1	22.6	24.9	24.8	22.3	18.0	14.7
17		13.1	11.5	12.3	14.8	16.2	19.8	23.0	24.9	24.8	22.1	18.0	14.7
18		13.1	11.4	12.4	15.0	16.5	19.6	23.1	24.8	24.6	22.1	17.6	14.7
19		13.0	11.4	12.6	15.1	16.5	19.6	23.5	24.8	24.6	22.0	17.6	14.3
20		12.9	11.3	12.6	15.2	16.6	19.6	23.6	24.8	24.6	22.0	17.3	14.2
21		12.7	11.5	12.7	15.2	16.7	20.1	23.6	24.7	24.6	21.9	17.1	14.2
22		12.8	11.5	12.9	15.3	16.8	20.1	23.6	24.6	24.6	22.0	17.1	13.9
23		12.7	11.4	12.9	15.3	16.9	20.1	23.6	24.7	24.6	22.0	16.9	13.9
24		12.7	11.4	13.1	15.5	17.1	20.1	23.6	24.7	24.6	21.7	16.8	13.7
25		12.7	11.5	13.2	15.6	17.1	20.2	23.6	24.6	24.7	21.1	16.7	13.7
26		12.7	11.4	13.2	15.7	17.1	20.1	23.6	24.6	24.6	21.1	16.6	13.2
27		12.4	11.5	13.2	15.7	17.2	20.2	23.6	24.8	24.6	21.1	16.6	13.2
28		12.5	11.6	13.3	15.7	17.4	20.6	23.8	24.7	24.6	20.9	16.4	13.2
29		12.4		13.4	15.8	17.5	20.6	23.9	24.7	24.6	20.9	16.3	13.0
30		12.2		13.3	15.9	17.6	20.6	24.0	24.9	24.6	20.9	16.3	13.1
31		12.2		13.4		17.7		24.0	24.6		20.6		13.1
平均		13.9	11.7	12.4	14.6	16.3	19.5	22.7	24.6	24.7	22.5	18.2	14.7
最高 其日		15.3	12.3	13.4	15.9	17.7	20.6	24.0	24.9	25.0	24.4	20.7	16.2
		1	1	29,31	30	31	28-30	30,31	16,17,30	10	1	1	1,2
最低 其日		12.2	11.3	11.6	13.4	15.8	17.9	20.8	24.1	24.6	20.6	19.3	13.0
		30,31	20	1	1,2	1,2,7	1	1	1	2,30	31	29,30	29

地温 十時一回観測
第60表 深サ3.0米 攝氏

日	1	2	3	4	5	6	7	8	9	10	11	12
1	19.4	18.1	17.1	16.3	16.4	16.8	18.0	19.0	19.8	20.4	20.2	19.5
2	19.4	18.0	17.1	16.3	16.4	16.9	18.1	19.2	19.8	20.4	20.2	19.5
3	19.3	18.0	17.0	16.3	16.4	16.8	18.0	19.1	19.8	20.4	20.2	19.4
4	19.2	18.0	17.0	16.3	16.4	16.8	18.1	19.2	19.9	20.5	20.1	19.3
5	19.3	17.8	17.0	16.3	16.5	16.9	18.2	19.2	19.9	20.5	20.2	19.3
6	19.3	17.8	16.9	16.3	16.5	19.9	18.2	19.3	19.9	20.5	20.1	19.3
7	19.2	17.8	16.9	16.3	16.4	17.0	18.2	19.3	20.0	20.5	20.0	19.3
8	19.1	17.8	16.9	16.3	16.5	17.0	18.2	19.3	19.9	20.5	20.0	19.3
9	29.1	17.7	16.8	16.3	16.5	17.0	18.3	19.3	20.0	20.5	20.0	19.2
10	19.0	17.7	17.0	16.3	16.5	17.1	18.3	19.3	20.1	20.5	20.0	19.2
11	19.0	17.7	16.8	16.3	16.5	17.1	18.3	19.3	20.0	20.4	20.0	19.1
12	18.9	17.6	16.8	16.3	16.5	17.2	18.4	19.5	20.0	20.4	19.9	19.1
13	18.9	17.6	16.8	16.2	16.5	17.2	18.4	19.5	20.0	20.4	19.9	19.0
14	18.8	17.5	16.8	16.3	16.5	17.3	18.3	19.5	20.1	20.4	19.9	19.0
15	18.8	17.5	16.8	16.4	16.6	17.3	18.4	19.5	20.1	20.4	19.8	18.8
16	18.8	17.4	16.8	16.3	16.6	17.3	18.5	19.5	20.2	20.4	19.8	18.9
17	18.8	17.5	16.7	16.3	16.5	17.4	18.5	19.6	20.3	20.4	19.8	18.9
18	18.7	17.5	16.7	16.3	16.6	17.5	18.6	19.5	20.2	20.4	19.8	18.8
19	18.7	17.4	16.6	16.3	16.7	17.5	18.5	19.7	20.2	20.4	19.8	18.8
20	18.7	17.3	16.6	16.3	16.7	17.6	18.6	19.7	20.3	20.5	19.8	18.8
21	18.5	17.3	16.5	16.3	16.7	17.6	18.5	19.7	20.3	20.4	19.8	18.8
22	18.6	17.2	16.5	16.3	16.6	17.7	18.7	19.7	20.3	20.4	19.8	18.8
23	18.5	17.2	16.4	16.3	16.7	17.7	18.7	19.8	20.4	20.4	19.8	18.7
24	18.5	17.2	16.5	16.3	16.7	17.8	18.7	19.8	20.4	20.4	19.8	18.6
25	18.4	17.2	16.5	16.3	16.8	17.8	18.8	19.8	20.4	20.3	19.8	18.5
26	18.3	17.2	16.4	16.3	16.7	17.8	18.8	19.8	20.4	20.3	19.7	18.5
27	18.3	17.1	16.4	16.3	16.8	17.8	18.8	19.8	20.4	20.3	19.6	18.5
28	18.3	17.1	16.4	16.3	16.8	17.8	18.8	19.8	20.4	20.2	19.6	18.5
29	18.2	16.3	16.3	16.3	16.8	17.9	18.9	19.8	20.4	20.2	19.5	18.4
30	18.1	16.3	16.4	16.8	17.9	19.0	19.8	20.4	20.2	19.5	18.4	18.4
31	18.1	16.3	16.8	16.8	19.0	19.8	20.3	18.3				
平均	18.5	17.5	16.7	16.3	16.6	17.4	18.5	19.5	20.1	20.4	19.9	18.9
最高	19.4	18.1	17.1	16.4	16.8	17.9	19.0	19.8	20.4	20.5	20.2	19.5
其日	1,2	1	1,2	15,30	25,27-31	29,30	30,31	23-31	23-24	4-10	1	1,2
最低	18.1	17.1	16.3	16.2	16.4	16.8	18.0	19.0	19.8	20.2	19.5	18.3
其日	30,31	27,28	29-31	13	1-4,7	1,3,4	1,3	1	1-3	28-30	29	31

雷雨 時間配布
第61表

時	月	1	2	3	4	5	6	7	8	9	10	11	12	全年
1		-	-	-	-	-	-	1	-	1	-	-	-	2
2		-	-	-	-	-	-	-	-	1	-	-	-	1
3		-	-	-	-	-	2	1	-	-	-	-	-	3
4		-	-	-	-	-	-	1	-	-	-	-	-	1
5		-	-	-	-	1	-	2	1	1	1	-	-	6
6		-	-	-	-	-	-	-	-	1	-	-	-	1
7		-	-	-	-	-	1	1	-	-	1	-	-	3
8		-	-	-	-	-	-	-	1	1	-	-	-	1
9		-	-	-	-	-	-	1	1	-	1	-	-	3
10		-	-	-	-	1	1	-	-	-	1	-	-	3
11		-	-	-	-	1	1	1	-	1	-	-	-	4
12		-	-	-	-	1	-	-	2	2	-	-	-	5
13		-	-	-	-	-	1	-	5	1	-	-	-	7
14		-	-	-	-	1	-	1	-	3	1	-	-	6
15		-	-	-	-	1	2	-	2	2	-	-	-	7
16		-	-	-	-	-	1	3	2	1	-	-	-	7
17		-	-	-	-	1	-	-	1	-	-	-	-	2
18		-	-	-	-	-	1	1	-	1	-	-	-	3
19		-	-	-	-	-	1	2	2	-	-	-	-	5
20		-	-	-	-	-	-	-	-	1	1	-	-	2
21		1	-	-	-	-	-	-	-	-	-	-	-	1
22		-	-	-	-	-	-	-	-	-	-	-	-	-
23		-	-	-	-	-	-	-	-	-	-	-	-	-
24		-	-	-	-	-	-	-	-	-	-	-	-	-
總回数	I	-	-	-	-	4	5	10	11	7	3	-	-	40
	II	1	-	-	-	7	11	15	16	17	6	-	-	73
總日数	I	-	-	-	-	2	3	2	8	6	2	-	-	23
	II	1	-	-	-	5	8	7	11	11	5	-	-	36

備考 I ハ電光ナ伴ハザル輕雷鳴ヲ除キタルモノ
II ハ夫ヲ加算シタルモノ

第 6 2 表 半 旬 期 平 均

月	半旬期	氣 壓 700+	氣 溫	水蒸氣 張 力	濕 度	雲 量	風速度	降水量
一 月	日 日 1-5	65.8	4.7	4.5	66	4.3	6.	3.7
	6-10	70.4	2.7	3.3	61	2.3	5.7	0.1
	11-15	70.1	4.6	4.0	64	1.3	4.2	0.7
	16-20	65.1	6.3	5.0	70	3.2	4.7	8.5
	21-25	64.8	3.8	3.4	58	1.7	5.8	—
	26-30	62.1	5.7	4.0	59	2.0	6.3	4.9
二 月	31-4	63.3	3.2	2.9	52	1.0	6.0	—
	5-9	65.2	5.3	4.3	65	4.5	4.0	—
	10-14	65.1	3.9	3.8	65	2.3	6.7	0.1
	15-19	61.1	7.9	5.4	68	5.7	5.8	15.8
	20-24	64.6	6.2	4.4	63	1.9	5.1	—
25-1	61.6	9.6	7.2	77	9.0	4.3	39.8	
三 月	2-6	63.5	7.3	4.8	62	6.4	5.0	0.8
	7-11	63.4	10.6	7.3	76	6.2	3.9	33.0
	12-16	63.2	11.7	7.9	74	7.6	5.7	68.5
	17-21	64.5	12.5	8.7	79	7.1	3.5	11.6
	22-26	62.7	10.8	6.8	68	4.4	6.4	15.7
	27-31	68.6	8.5	5.9	72	4.7	3.1	0.3
四 月	1-5	63.3	13.3	8.0	73	5.9	3.0	17.2
	6-10	61.5	14.1	8.7	72	6.4	2.9	2.7
	11-15	59.2	15.8	11.8	88	8.6	5.0	210.1
	16-20	58.3	15.5	10.0	77	3.9	2.8	—
	21-25	60.5	14.4	8.5	71	5.6	3.5	0.0
	26-30	57.0	14.1	8.1	67	5.6	7.1	32.6
五 月	1-5	59.4	15.5	9.2	72	9.0	3.9	6.6
	6-10	57.7	15.2	7.9	63	4.4	5.3	2.9
	11-15	56.7	16.7	12.3	87	9.5	2.9	85.5
	16-20	63.1	17.8	10.6	72	3.1	2.8	—
	21-25	60.1	18.0	12.4	82	6.4	2.2	10.7
	26-30	58.0	19.1	13.0	81	4.6	2.9	49.4
六 月	31-4	57.6	21.0	15.2	84	7.6	4.7	17.1
	5-9	58.8	19.8	14.8	87	9.6	4.3	88.8
	10-14	56.7	21.7	16.0	84	7.7	3.6	23.8
	15-19	53.3	22.2	17.0	86	8.9	4.9	146.0
	20-24	57.9	21.9	17.9	92	9.2	2.2	113.0
	25-29	57.0	28.0	19.7	72	2.3	6.0	0.1

第 6 2 表 續 半 旬 期 平 均

月	半旬期	氣 壓 700+	氣 溫	水蒸氣 張 力	濕 度	雲 量	風速度	降水量
七 月	日 日 30-4	55.1	27.6	21.2	78	8.2	4.8	34.5
	5-9	52.8	26.4	21.8	86	7.7	3.1	19.0
	10-14	60.8	26.2	21.4	85	2.5	3.6	0.3
	15-19	60.7	25.2	20.2	86	5.5	2.8	122.9
	20-24	61.6	25.8	20.8	86	3.2	2.6	0.3
25-29	59.7	26.6	21.3	83	2.8	2.3	—	
八 月	30-3	51.9	27.5	20.4	76	6.5	5.8	12.8
	4-8	57.6	28.0	21.9	79	5.4	4.1	1.1
	9-13	56.3	27.8	21.3	78	4.6	3.9	57.3
	14-18	55.8	25.7	19.5	81	6.1	2.9	4.3
	19-23	57.2	25.6	21.0	87	7.7	2.5	4.4
24-28	59.4	24.6	19.0	84	6.5	4.0	63.4	
九 月	29-2	59.9	25.7	22.3	91	8.3	3.2	58.1
	3-7	59.6	26.6	21.7	85	6.1	3.3	2.4
	8-12	61.9	25.2	21.8	92	8.1	2.7	73.9
	13-17	58.4	24.9	19.6	85	0.3	3.6	9.9
	18-22	62.2	24.2	19.3	87	5.2	2.5	26.6
23-27	61.5	23.9	19.9	91	8.2	2.1	47.8	
十 月	28-2	56.2	21.6	15.0	78	6.1	4.7	21.6
	3-7	61.0	20.5	16.0	90	8.8	2.2	11.5
	8-12	58.5	20.5	14.3	81	7.0	6.0	322.6
	13-17	64.5	19.1	14.3	87	7.9	2.5	67.4
	18-22	63.9	20.7	15.1	83	6.6	3.0	7.9
23-27	59.5	18.2	14.1	91	8.2	6.4	594.1	
十一 月	28-1	61.6	14.9	9.8	78	8.1	3.6	39.6
	2-6	63.0	14.5	8.7	76	6.2	4.8	25.6
	7-11	66.9	10.0	7.1	75	6.1	3.0	10.0
	12-16	66.6	8.3	6.0	75	3.1	3.0	—
	17-21	65.6	8.8	6.2	76	4.0	2.9	8.6
22-26	66.1	10.9	7.4	77	2.9	3.0	—	
十二 月	27-1	66.9	8.4	5.9	73	2.7	3.1	—
	2-6	65.2	8.8	6.0	70	4.9	3.7	0.7
	7-11	62.7	8.4	5.4	66	1.6	5.2	0.3
	12-16	65.3	6.2	5.4	74	3.8	3.5	19.0
	17-21	65.4	5.8	4.1	60	2.9	5.5	0.0
	22-26	64.3	3.8	3.4	59	2.0	5.2	—
27-31	62.7	1.4	3.0	61	2.4	4.7	0.0	

管
內
氣
象

第 1 表 氣 温 最高最低ノ平均 攝 氏

地名	月	1	2	3	4	5	6	7	8	9	10	11	12	全年
星 倉	本年	6.0	7.5	11.1	15.2	17.5	23.4	26.2	27.0	25.9	20.8	12.1	7.3	16.7
	平年	8.5	8.5	12.1	16.2	19.1	23.0	26.7	27.4	24.7	19.6	14.9	10.0	17.6
宮 崎	本年	4.9	6.3	10.0	14.3	17.0	22.7	26.2	26.6	25.2	19.4	10.7	6.1	15.8
	平年	7.2	7.4	10.9	15.7	18.9	22.6	26.2	26.9	24.1	18.6	13.5	8.8	16.7
高 岡	本年	5.1	6.9	10.2	15.0	17.4	22.5	26.6	27.1	25.6	19.6	10.8	6.1	16.1
	平年	7.4	7.6	11.1	15.5	19.1	22.6	26.5	27.1	24.2	18.4	13.8	8.8	16.8
上 江	本年	4.5	5.8	9.9	14.5	17.0	22.8	25.9	26.3	25.3	19.6	11.5	6.6	15.8
	平年	6.9	7.0	10.9	15.1	18.7	22.3	26.0	26.6	24.1	18.5	13.6	8.6	16.5
岡 富	本年	2.9	5.3	8.6	14.2	17.0	22.5	26.4	26.7	25.5	19.3	10.9	5.7	15.4
	平年	6.7	6.9	10.5	14.9	18.4	21.9	25.4	26.5	23.7	18.3	13.3	8.5	16.2
都 城	本年	3.8	5.5	9.5	14.2	16.8	22.4	26.4	26.5	25.2	18.6	9.4	4.5	15.2
	平年	5.9	6.0	10.1	15.0	18.3	22.1	25.6	26.6	24.0	17.8	12.4	7.0	15.9
高 原	本年	—	—	—	13.5	15.3	21.4	25.3	25.2	24.5	18.1	9.0	4.5	—
	平年	—	—	—	—	—	—	—	—	—	—	—	—	—
小 林	本年	3.8	5.2	8.9	13.9	16.4	21.7	26.0	26.1	25.0	18.6	9.9	5.5	15.1
	平年	6.1	5.9	9.9	14.6	18.1	21.8	25.2	25.8	23.1	17.7	12.4	7.6	15.7
神 門	本年	3.3	5.1	8.6	13.8	15.9	21.9	26.3	25.9	24.7	17.5	8.8	4.6	14.7
	平年	5.7	5.4	10.4	15.0	18.5	22.1	25.4	26.0	22.9	17.9	12.9	6.4	15.7
三田井	本年	2.3	3.5	8.2	12.5	15.3	21.9	25.7	25.2	24.5	17.5	7.4	3.3	13.9
	平年	5.0	4.8	9.1	14.1	17.3	21.2	24.7	25.2	22.2	16.3	11.2	6.3	14.8

第 2 表 氣 温 毎日最高ノ平均 攝 氏

地名	月	氣 温												全年
		1	2	3	4	5	6	7	8	9	10	11	12	
星 倉	本年	11.6	13.5	16.5	21.0	23.9	27.5	30.6	31.5	30.5	25.5	18.5	14.5	22.1
	平年	14.5	14.1	17.3	21.6	24.5	27.5	31.3	32.3	29.5	25.2	21.2	16.5	23.0
宮 崎	本年	10.3	12.0	15.4	19.7	22.4	26.2	30.2	30.5	29.2	23.5	16.9	11.6	20.7
	平年	12.7	12.7	16.0	20.5	23.6	26.4	30.0	30.9	28.0	23.5	19.2	14.7	21.5
高 岡	本年	10.9	13.1	16.0	21.5	23.8	26.7	31.6	31.9	30.2	24.3	17.5	12.2	21.6
	平年	13.5	13.7	17.2	21.5	24.9	27.7	31.3	32.1	29.3	24.2	20.0	15.0	22.5
上 江	本年	10.2	12.2	15.4	20.3	22.8	26.8	30.0	30.6	29.4	23.8	18.3	13.0	21.1
	平年	12.9	12.5	16.6	20.8	23.9	26.7	30.1	30.8	28.4	23.4	19.0	14.3	21.6
岡 富	本年	9.2	12.0	14.7	20.7	23.6	27.7	31.7	31.7	30.2	24.2	17.9	11.7	21.3
	平年	13.3	13.3	16.8	21.2	24.3	26.8	30.3	31.7	29.0	24.2	19.6	15.0	22.1
都 城	本年	10.2	11.6	16.0	21.8	24.3	26.9	32.1	31.6	30.3	23.8	17.0	10.8	21.4
	平年	13.1	13.0	16.5	21.3	24.5	27.3	30.5	31.8	29.1	24.2	19.5	14.3	22.1
高 原	本年	—	—	—	19.8	22.3	25.0	30.2	29.6	29.1	22.5	15.4	9.2	—
	平年	—	—	—	—	—	—	—	—	—	—	—	—	—
小 林	本年	9.2	11.0	14.9	21.1	23.7	26.1	31.4	30.8	30.0	23.3	16.5	10.7	20.7
	平年	12.3	12.2	15.8	20.5	23.9	26.6	29.9	31.1	28.3	23.7	18.9	14.1	21.5
神 門	本年	10.6	12.1	15.4	21.0	23.6	26.6	31.4	31.6	29.9	22.5	16.1	10.9	21.0
	平年	12.8	12.4	16.4	20.9	24.2	26.9	30.4	31.4	28.5	24.0	19.5	14.0	21.8
三田井	本年	6.8	8.5	15.1	20.1	23.4	27.9	31.2	30.3	29.6	23.1	14.7	8.3	19.9
	平年	11.4	11.0	15.4	20.5	23.9	26.7	29.7	30.8	28.0	23.2	18.5	13.2	21.0

第 3 表 氣 温 毎日最低ノ平均 攝 氏

地名	月	氣 温												全年
		1	2	3	4	5	6	7	8	9	10	11	12	
星 倉	本年	0.3	1.6	5.8	9.4	11.0	19.4	21.8	22.6	21.2	16.2	5.7	0.1	11.3
	平年	2.4	2.8	6.8	10.8	13.6	18.4	22.1	22.4	19.8	13.9	8.6	3.6	12.1
宮 崎	本年	-0.6	0.5	4.6	8.8	11.5	19.1	22.1	22.6	21.2	15.3	4.6	0.5	10.9
	平年	1.7	2.0	5.8	10.9	14.2	18.9	22.5	22.9	20.1	13.8	7.9	2.9	12.0
高 岡	本年	-0.6	0.7	4.5	8.4	11.0	18.3	21.7	22.4	21.0	14.9	4.1	0.1	10.5
	平年	1.3	1.6	5.0	9.5	13.2	17.5	21.7	22.0	19.1	12.7	7.6	2.5	11.1
上 江	本年	-1.2	-0.5	4.5	8.7	11.1	18.7	21.9	22.0	21.2	15.4	4.7	0.1	10.5
	平年	0.1	1.5	5.2	9.4	13.4	17.9	21.8	22.3	19.8	13.6	8.3	2.9	11.4
岡 富	本年	-3.4	-1.5	2.4	7.6	10.4	17.4	21.1	21.7	20.9	14.4	4.0	0.3	9.6
	平年	0.1	0.5	4.2	8.7	12.5	17.0	20.5	21.2	18.4	12.3	7.1	2.0	10.4
都 城	本年	-2.6	-0.7	3.1	6.7	9.2	17.9	20.8	21.3	20.1	13.5	1.8	-1.7	9.1
	平年	-1.3	-0.9	3.6	8.6	12.2	16.9	20.8	21.5	18.9	11.5	5.3	-0.3	9.7
高 原	本年	—	—	—	7.2	9.3	17.7	20.4	20.8	19.9	13.7	2.7	-0.3	—
	平年	—	—	—	—	—	—	—	—	—	—	—	—	—
小 林	本年	-1.6	-0.6	2.6	6.8	9.1	17.3	20.6	21.4	20.1	13.8	3.4	0.2	9.5
	平年	-0.1	-0.5	4.0	8.8	12.3	16.9	20.5	20.6	17.9	11.6	5.8	1.2	9.9
神 門	本年	-3.9	-2.0	1.8	6.7	8.2	17.2	21.2	20.1	19.5	12.6	1.5	-1.7	8.4
	平年	-1.5	-1.5	4.4	9.0	12.7	17.4	20.4	20.7	17.3	11.8	6.3	-1.1	9.7
三田井	本年	-2.2	-1.5	1.4	4.9	7.1	15.8	20.3	19.2	19.3	11.9	0.2	-1.7	7.9
	平年	-1.4	-1.3	2.7	7.7	10.7	15.7	19.7	19.7	16.4	9.5	3.8	0.5	8.6

第 4 表 氣 温 毎日較差ノ平均 攝 氏														
地名	月	1	2	3	4	5	6	7	8	9	10	11	12	全年
星 倉	{本年	11.3	11.9	10.7	11.7	12.9	8.0	8.8	8.8	9.3	6.3	12.8	14.4	10.8
	{平年	12.2	11.3	10.5	10.7	10.9	9.1	9.2	9.9	9.7	11.3	12.6	12.9	10.9
宮 崎	{本年	11.0	11.5	10.7	10.9	10.9	7.1	8.1	7.9	8.0	8.2	12.3	11.1	9.8
	{平年	11.1	10.6	10.1	9.6	9.3	7.5	7.6	8.0	8.0	9.7	11.3	11.7	9.6
高 岡	{本年	11.5	12.4	11.6	13.1	12.8	8.4	9.9	9.5	9.2	9.5	13.4	12.3	11.1
	{平年	12.2	12.1	12.2	11.9	11.7	10.1	9.6	10.1	10.3	11.6	12.4	12.5	11.4
上 江	{本年	11.4	12.7	11.0	11.6	11.7	8.1	8.2	8.6	8.2	8.5	13.5	12.9	10.5
	{平年	11.9	11.1	11.3	11.4	10.5	8.9	8.3	8.5	8.7	9.8	10.7	11.4	10.2
岡 富	{本年	12.9	13.5	12.4	13.1	13.2	10.3	10.6	10.0	9.3	9.7	14.0	12.0	11.7
	{平年	13.2	12.7	12.5	12.5	11.8	9.8	9.8	10.6	10.6	12.0	12.5	13.1	11.8
都 城	{本年	12.9	12.3	12.9	15.2	15.1	9.0	11.2	10.3	10.2	10.3	15.1	12.4	12.2
	{平年	14.4	13.9	13.0	12.7	12.3	10.4	9.7	10.3	10.3	12.7	14.2	14.6	12.4
高 原	{本年	—	—	—	12.6	13.0	7.3	9.8	8.8	9.2	8.8	12.7	9.6	—
	{平年	—	—	—	—	—	—	—	—	—	—	—	—	—
小 林	{本年	10.8	12.3	11.9	14.3	14.6	8.8	10.7	9.4	9.9	9.5	13.1	10.5	11.3
	{平年	12.4	12.8	11.8	11.8	11.6	9.7	9.5	10.5	10.4	12.2	13.1	13.0	11.6
神 門	{本年	14.6	14.1	13.6	14.3	15.4	9.5	10.2	11.5	10.4	10.0	14.6	12.6	12.6
	{平年	14.2	13.8	12.1	11.9	11.5	9.5	10.0	10.7	11.3	12.2	13.2	15.2	12.1
三田井	{本年	8.9	10.0	13.7	15.1	16.3	12.1	10.9	12.0	10.3	11.2	14.5	9.9	12.1
	{平年	12.8	12.4	12.7	12.8	13.2	11.1	10.0	11.1	11.6	13.7	14.7	13.7	12.5

第 5 表 氣 温 高 極 攝 氏														
地名	月	1	2	3	4	5	6	7	8	9	10	11	12	全年
星 倉	{示度	15.9	18.4	21.9	25.4	29.8	33.7	33.5	36.4	32.7	28.8	25.4	22.9	36.4
	{其日	20	17	31	4	31	28,29	3	8	4	17	4	3	8VIII
宮 崎	{示度	15.1	18.8	20.6	25.6	28.1	33.5	33.4	35.0	32.7	28.4	23.0	19.4	35.0
	{其日	20	17	31	5	31	28	7	11	4	19	4	3	11VIII
高 岡	{示度	15.4	19.3	21.4	27.0	29.0	34.0	33.6	35.6	33.5	31.0	23.5	19.9	35.6
	{其日	20	25	14	5	31	28	7	11	6	19	4	2	11VIII
上 江	{示度	16.5	18.0	21.5	26.0	28.0	33.5	32.2	35.2	33.5	28.1	23.0	21.0	35.2
	{其日	13	18	14	4	31	26,28	7	4	4	19	4	3	4VIII
岡 富	{示度	15.0	17.8	20.5	23.8	28.9	35.0	34.5	36.0	33.0	29.0	24.0	18.5	36.0
	{其日	14	23	31	21	31	29	7	3	4	19	4	2	3VIII
都 城	{示度	15.1	17.9	20.1	26.3	29.9	32.5	34.9	34.8	33.2	29.7	22.8	19.9	34.9
	{其日	20	17	17	4	28	29	29	10	6	19	4	2	29VIII
高 原	{示度	—	—	—	24.6	29.8	30.4	32.9	33.7	32.1	28.1	20.6	19.9	33.7
	{其日	—	—	—	19	29	29	24	10	6	19	4	2	10VIII
小 林	{示度	17.1	17.8	20.1	25.1	30.5	31.0	34.0	34.0	33.0	29.1	22.5	19.3	34.0
	{其日	19	25	20	5	29	28	28	3	6	19	4	2	28VII,3VIII
神 門	{示度	15.0	18.5	21.5	25.5	30.8	32.5	34.0	35.3	33.5	29.0	21.3	18.5	35.3
	{其日	27	23,25	14	5,10	28	28	17	3	4	19	4	2	3VIII
三田井	{示度	11.5	20.0	18.5	27.0	30.0	31.0	35.0	35.6	32.2	30.5	20.0	15.5	35.6
	{其日	21	26	31	25	29	28	17	3	4	19	4	1	3VIII

第 6 表 氣 温 低 極 攝 氏

地名	月	1	2	3	4	5	6	7	8	9	10	11	12	全年
星 倉	{示度 其日	-4.4 9	-4.9 1	-0.2 2	1.6 1	5.7 10	14.9 11	19.8 14	19.4 16	17.0 18	11.0 14	0.1 13	-6.9 28	-6.9 28XII
宮 崎	{示度 其日	-7.0 9	-6.0 14	-1.0 2	1.9 1	6.2 10	14.2 11	20.4 19,22	18.5 24	17.4 18	8.4 31	-0.5 28	-7.2 28	-7.2 28XII
高 岡	{示度 其日	-7.6 9	-7.0 1	-2.0 2	1.8 25	6.8 10	12.3 3	20.0 20,22	18.2 24	17.0 18	8.0 30	-1.5 28	-8.0 28	-8.0 28XII
上 江	{示度 其日	-7.0 5	-6.0 14	4.6 9	0.2 2	5.6 10	15.5 12	20.0 41	18.0 25	17.0 18	8.0 30	-0.5 28	-6.1 28	-7.0 5I
岡 富	{示度 其日	-9.8 12	-7.8 23	-3.4 30	0.4 1	4.9 10	10.2 11	17.0 10	17.7 25	17.0 18	6.9 30	-2.7 28	-6.9 28	-9.8 12I
都 城	{示度 其日	-9.3 9	-8.4 5	-5.0 80	-0.9 1	2.9 1	10.9 12	16.7 1	17.4 15	15.1 18	6.2 31	-3.0 28	-9.1 28	-9.3 9I
高 原	{示度 其日	— —	— —	— —	-1.5 1	3.1 1	11.9 11	18.0 14	15.9 15	15.0 18	6.5 31	-2.9 28	-8.1 28	— —
小 林	{示度 其日	-8.1 16	-6.1 6	3.1 9	-1.9 1	1.9 1	10.5 11	18.5 14	17.0 15	15.0 18	6.6 31	-2.5 28	-7.3 28	-8.1 16I
神 門	{示度 其日	-10.0 9	-9.4 1	-6.6 2	-2.1 1	2.7 10	9.1 11	18.2 21	15.6 15	13.8 18	3.5 30	-3.9 28	-9.8 28	-10.0 9I
三田井	{示度 其日	-8.3 21	-8.8 5	-5.8 29	-4.3 1	0.0 8	7.2 2	19.7 20	13.8 24	13.8 18	2.2 30	-6.0 13	-10.0 28	-10.0 28XII

第 7 表 氣 温 較 差 ノ 最 大

地名	月	1	2	3	4	5	6	7	8	9	10	11	12	全年
星 倉	{示度 其日	16.9 25	19.8 22	19.8 30	19.9 4	18.4 8	14.4 1	12.0 29	13.7 8	13.9 19	14.1 2	20.1 26	21.0 9	21.0 9XII
宮 崎	{示度 其日	16.7 9	18.8 6	18.9 30	19.6 4	16.3 19	13.4 11	10.5 27	11.8 11	12.1 16	13.0 2	17.3 25	16.2 6	19.6 4XIII
高 岡	{示度 其日	17.8 9	21.4 22	17.9 28	21.2 25	17.4 26	16.9 1	12.5 26	13.0 16	13.0 19	15.0 2	19.7 23	15.9 2,22	21.4 22II
上 江	{示度 其日	18.5 13	17.5 23	19.0 31	19.0 25	17.4 20	14.6 2	11.3 26	12.5 2	12.2 18	12.6 2	18.0 22	17.4 6	19.0 III,III 31,25
岡 富	{示度 其日	19.8 12	25.6 23	18.3 30	22.5 25	17.8 2	19.0 2	15.0 16	13.5 7	13.6 18	17.0 2	19.0 26	18.2 12	25.6 23II
都 城	{示度 其日	21.6 25	23.3 23	23.6 30	24.7 4	22.7 19	14.9 12	15.0 25	13.9 15	15.2 18	18.9 3	22.7 25	18.8 6	24.7 4XIII
高 原	{示度 其日	— —	— —	— —	21.5 1	21.0 19	15.1 11	13.7 14	15.1 15	14.5 18	16.1 3	20.0 22	18.8 12	— —
小 林	{示度 其日	19.7 16	23.2 23	22.3 17	23.0 1	21.2 19	17.4 11	14.3 23	14.0 15	15.1 18	16.4 3	18.6 22	18.5 9	23.2 23II
神 門	{示度 其日	22.3 25	26.3 23	23.2 17	23.3 1	23.3 19	19.9 11	13.9 27	17.7 15	16.8 18	15.7 19	22.6 25	20.2 6	26.3 23II
三田井	{示度 其日	19.8 21	18.5 26	22.8 7	25.0 25,26	25.1 19	22.8 2	13.5 27	17.7 15	16.2 18	18.4 19	21.8 26	20.2 1	25.1 19V

第8表ノ一 管内降水月表 一月

観測所名	郡本(福島川域)	星倉(廣渡川域)	北河内(全)	田野(清武川域)	宮崎(大淀川域)	高岡(全)	都城(全)	高原(全)	小林(全)	須木(全)	尾八重(一ツ瀬川域)	村所(全)	加久藤(川内川域)
日次	降水量 (耗)												
1	—	3.0	5.4	6.2	0.4	0.4	4.2	—	0.2	—	—	—	0.1
2	—	—	1.2	—	—	—	—	—	—	—	—	0.0	0.3
3	—	—	—	—	—	—	—	—	—	—	—	0.0	0.7
4	—	—	—	—	0.0	0.0	—	0.0	0.2	—	—	0.0	1.1
5	—	—	—	—	—	—	0.0	0.0	0.1	—	0.2	—	0.4
6	—	—	—	—	—	—	—	—	—	—	—	—	—
7	—	—	—	—	0.0	0.0	—	—	0.1	—	—	0.0	0.9
8	0.0	—	—	—	—	—	—	—	—	—	0.0	—	0.0
9	11.7	1.5	—	—	0.1	1.0	0.2	—	7.6	0.0	0.1	2.0	5.6
10	—	—	—	—	—	—	—	—	—	—	1.3	—	2.8
11	—	—	—	—	—	—	—	—	—	—	2.7	—	—
12	—	1.0	3.7	—	0.6	1.6	4.3	6.5	2.8	9.5	0.0	3.6	7.6
13	—	—	—	—	0.1	0.2	—	—	—	—	—	—	0.2
14	0.0	—	—	2.9	—	—	—	—	0.3	—	0.0	—	—
15	—	—	—	—	—	—	—	—	0.1	—	0.0	—	—
16	—	—	—	—	0.0	0.1	—	—	—	—	—	1.7	—
17	31.0	22.0	22.2	6.3	8.6	6.6	14.0	14.0	13.7	19.2	12.3	12.8	16.3
18	—	—	—	—	—	—	—	—	0.6	0.0	0.0	—	0.0
19	—	—	—	—	—	—	—	—	0.1	—	0.1	—	—
20	—	—	—	—	—	—	—	0.0	1.0	—	0.0	0.0	0.9
21	0.0	—	—	—	—	—	—	—	0.2	—	—	0.0	0.0
22	—	—	—	—	—	—	—	—	—	—	—	—	0.7
23	—	—	—	—	—	0.0	0.0	—	0.3	—	—	—	1.2
24	—	—	—	—	—	—	—	—	—	—	—	—	—
25	7.0	7.3	7.7	—	4.1	3.7	7.9	7.0	8.1	7.6	0.2	6.0	10.5
26	1.8	3.0	—	—	1.0	2.0	0.0	0.9	0.7	—	7.2	—	—
27	—	—	—	—	—	—	—	—	—	—	0.0	—	—
28	—	—	—	—	—	—	—	—	—	—	—	—	0.0
29	—	—	—	—	—	—	—	—	1.0	—	—	—	1.0
30	—	—	—	—	—	—	—	—	—	—	—	—	—
31	—	—	—	—	—	—	—	—	—	—	—	—	—
合計	51.5	37.8	40.2	15.4	14.9	15.6	30.6	2.8	37.1	36.6	24.1	26.1	50.3
降水量	降水日数												
≧0.1耗	4	6	5	3	7	8	5	4	17	3	8	5	16
≧1.0耗	4	6	5	3	3	5	4	3	6	3	4	5	8

第8表ノ一 管内降水月表 一月

観測所名	上江(小丸川域)	高城(全)	神門(全)	田代(美々津川域)	山陰(全)	下福良(全)	岡富(五ヶ瀬川域)	北方(全)	宮水(全)	三ヶ所(全)	三田井(全)	細島(無流域)
日次	降水量 (耗)											
1	0.2	0.0	—	—	0.0	—	0.3	—	0.0	—	—	—
2	—	—	—	—	—	—	—	—	0.0	—	—	—
3	—	—	—	0.0	—	0.0	—	0.0	0.0	0.0	0.2	—
4	—	—	—	0.0	0.0	—	—	0.0	0.3	0.0	0.0	0.0
5	—	—	—	—	—	0.0	—	—	0.0	—	0.7	—
6	—	—	—	—	—	—	—	—	—	—	—	—
7	—	—	—	—	—	0.0	—	0.0	0.0	0.3	—	—
8	—	—	—	0.0	—	0.0	—	0.0	0.0	0.2	0.2	0.0
9	—	—	—	—	—	0.0	—	0.1	3.0	5.5	0.4	—
10	—	—	—	0.0	—	—	—	—	0.2	0.2	2.0	—
11	—	—	—	—	—	—	—	—	0.0	—	—	—
12	1.5	1.5	0.0	—	0.5	0.0	—	0.3	3.6	1.0	—	—
13	0.5	0.5	5.5	6.8	—	—	—	—	—	—	—	—
14	—	—	—	—	—	—	—	—	—	—	—	—
15	—	—	—	—	—	—	—	—	—	—	—	—
16	—	0.0	—	—	—	0.0	—	—	—	—	—	—
17	6.0	6.5	11.3	6.2	7.5	15.3	0.2	5.0	8.3	3.9	0.7	9.0
18	—	—	—	—	—	0.5	—	—	0.0	—	—	—
19	—	—	—	—	—	—	—	—	0.0	—	—	—
20	—	—	—	—	—	—	—	—	0.0	2.5	—	—
21	—	—	—	—	—	0.0	—	0.0	0.1	3.8	0.4	—
22	—	—	—	—	—	0.0	—	—	0.0	4.9	2.0	—
23	—	—	—	—	—	0.2	—	0.0	0.0	3.1	1.0	—
24	—	—	—	—	—	—	—	—	—	—	—	—
25	3.1	2.0	2.0	0.6	1.5	1.7	—	0.6	0.0	—	—	0.0
26	8.0	0.7	—	0.0	—	—	—	—	—	—	2.1	—
27	—	—	—	—	—	—	—	—	—	—	—	—
28	—	—	—	—	—	—	—	—	—	—	0.2	—
29	—	—	—	—	—	0.0	—	—	0.0	—	—	—
30	—	—	—	—	—	—	—	0.0	0.0	—	—	—
31	—	—	—	—	—	—	—	—	0.0	0.0	—	—
合計	12.1	11.2	18.8	13.6	9.5	17.7	0.5	6.0	15.5	25.9	9.9	9.0
降水量	降水日数											
≧0.1耗	6	5	3	3	3	4	2	4	6	10	11	1
≧1.0耗	3	3	3	2	2	2	0	1	3	7	4	1

第8表ノ二 管内降水月表 二月

観測所名	郡本(流島川域)	星倉(流渡川域)	北河内(全)	田野(流武川)	宮崎(流淀川)	高岡(全)	都城(全)	高原(全)	小林(全)	須木(全)	尾八重(流一ツ瀬川域)	村所(全)	加久藤(流内川域)
日次	降水量 (耗)												
1	—	—	—	—	—	—	—	—	—	—	—	—	1.4
2	—	—	—	—	—	—	—	—	—	—	—	—	0.0
3	—	—	—	—	—	—	—	—	—	—	—	0.0	0.9
4	—	—	—	—	—	—	—	—	0.0	—	—	0.0	0.2
5	—	—	—	—	—	—	—	—	—	—	—	—	—
6	—	—	—	—	—	—	—	—	—	—	—	—	—
7	—	—	—	—	—	—	—	—	—	—	—	0.7	—
8	—	—	—	—	—	—	—	—	—	—	—	—	—
9	—	—	—	—	—	—	0.7	—	0.6	—	—	0.4	1.2
10	—	—	—	—	—	—	—	—	—	—	—	0.0	—
11	—	1.0	4.3	—	0.0	0.4	0.0	3.3	4.8	3.1	11.3	6.8	9.1
12	0.0	—	0.0	霰雨0.1	—	1.0	2.4	5.6	8.6	3.2	14.2	3.2	8.9
13	0.0	0.0	—	—	—	—	—	—	0.0	—	0.2	0.0	0.8
14	—	—	—	—	—	—	—	—	—	—	—	—	—
15	5.7	9.0	8.2	12.0	4.1	2.0	1.0	7.0	6.4	5.4	—	1.3	10.1
16	5.0	16.0	3.7	13.5	11.8	12.2	6.0	14.5	14.0	15.4	4.3	13.2	12.8
17	—	—	—	—	—	—	—	—	0.1	—	—	—	—
18	—	—	—	—	—	—	—	—	—	—	—	—	—
19	—	—	0.0	0.1	—	—	1.2	0.3	0.5	—	0.1	2.0	0.5
20	—	—	—	—	—	—	—	0.1	—	—	5.2	—	0.0
21	—	—	—	—	—	—	—	—	—	—	—	—	—
22	—	—	—	—	—	—	—	—	—	—	—	—	—
23	—	—	—	—	—	—	—	—	—	—	—	—	—
24	—	—	—	—	—	—	—	0.5	—	—	—	—	—
25	30.0	13.0	12.8	9.2	13.3	3.0	1.2	1.5	1.3	5.5	0.6	5.8	5.2
26	—	33.9	33.7	50.4	27.1	22.2	13.8	15.1	17.3	10.1	13.2	8.3	7.1
27	—	—	—	—	0.0	—	0.2	—	—	0.0	3.5	0.2	—
28	—	—	—	—	—	—	—	—	—	—	—	—	—
合計	40.7	72.9	62.7	85.2	56.4	40.8	26.5	47.4	53.6	42.7	52.6	41.9	57.7
降水量	降水日数												
≧0.1耗	3	5	5	5	5	6	8	8	9	6	9	10	12
≧1.0耗	3	5	5	4	4	5	6	6	6	6	6	7	8

第8表ノ二 管内降水月表 二月

観測所名	上江(流小丸川)	高城(全)	神門(全)	田代(流美川津域)	山陰(全)	下福夏(全)	岡富(流五ヶ瀬川域)	北方(全)	宮水(全)	三ヶ所(全)	三田井(全)	細島(無流域)
日次	降水量 (耗)											
1	—	—	—	—	—	—	—	—	0.0	—	—	—
2	—	—	—	—	—	—	—	—	—	—	—	—
3	—	—	—	—	—	—	—	—	0.0	—	—	—
4	—	—	—	—	—	0.0	—	—	0.0	0.0	—	—
5	—	—	—	—	—	—	—	—	—	—	—	—
6	—	—	—	—	0.0	—	—	—	0.0	0.0	—	—
7	—	—	—	—	—	—	—	—	0.0	0.0	—	—
8	—	—	—	—	—	—	—	—	—	—	—	—
9	—	—	—	—	—	0.0	—	0.7	1.8	0.4	1.0	—
10	—	—	—	—	—	0.0	—	—	1.0	0.0	0.7	—
11	—	—	—	—	—	6.7	—	0.2	0.2	8.5	5.2	—
12	—	0.0	—	1.6	0.0	3.0	0.0	0.8	0.3	5.1	7.0	0.0
13	—	—	—	—	—	—	—	—	0.0	0.2	1.5	—
14	—	—	—	—	—	—	—	—	—	—	—	—
15	3.0	3.5	2.5	1.9	3.0	11.0	1.8	4.1	7.0	2.2	2.0	8.4
16	10.9	10.5	16.0	8.1	10.0	4.4	7.2	3.2	3.5	0.8	3.5	4.8
17	—	—	—	—	—	—	—	—	—	—	—	—
18	—	—	—	—	—	—	—	—	—	0.0	—	—
19	—	—	—	1.0	—	—	—	0.0	2.1	1.2	0.5	—
20	—	—	—	0.6	—	0.0	—	0.0	0.0	0.8	1.5	—
21	—	—	—	—	—	—	—	—	—	—	—	—
22	—	—	—	—	—	—	—	—	—	—	—	—
23	—	—	—	—	—	—	—	—	—	—	—	—
24	—	—	—	—	—	—	—	—	—	—	—	—
25	3.6	3.0	2.8	5.6	3.5	0.0	1.0	2.6	1.2	1.3	0.3	1.5
26	22.0	23.2	19.6	17.6	21.5	11.0	9.2	12.0	18.2	8.0	5.0	9.0
27	0.1	0.1	1.2	0.1	0.3	—	5.1	—	0.1	2.1	1.5	—
28	—	—	—	—	—	—	—	—	—	—	—	—
合計	39.6	40.3	42.1	36.5	38.3	37.0	24.3	24.5	30.4	31.5	29.7	23.7
降水量	降水日数											
≧0.1耗	5	5	5	8	5	5	5	7	10	11	12	4
≧1.0耗	4	4	5	6	4	5	5	4	7	7	9	4

管内降水月表 三月 第8表ノ三

観測所名	郡本(福流川域)	星倉(廣流川域)	北河内(全)	田野(清武川域)	宮崎(大淀川域)	高岡(全)	都城(全)	高原(全)	小林(全)	須木(全)	尾八重(一ツ瀬川域)	村所(全)	加久藤(川内川域)
日次	降水量 (耗)												
1	—	—	—	—	—	—	—	—	—	—	—	—	—
2	—	—	—	—	—	—	—	—	—	—	—	—	—
3	—	—	2.8	—	1.0	—	0.6	3.0	4.0	5.1	6.0	0.2	2.5
4	—	—	—	—	—	—	—	—	—	—	—	—	—
5	—	—	—	—	—	—	—	—	—	—	—	—	—
6	—	—	—	—	—	—	—	—	—	—	—	—	—
7	—	—	—	—	—	—	—	—	—	—	—	—	—
8	60.7	53.5	79.8	44.9	28.0	37.5	88.4	40.5	45.2	26.7	40.0	31.2	86.7
9	7.0	7.5	8.4	5.0	5.1	4.0	6.5	10.0	11.0	8.5	3.1	12.0	15.1
10	—	—	—	—	—	—	—	—	—	—	—	—	—
11	5.3	1.5	1.9	2.0	0.3	0.0	2.0	2.5	0.9	—	—	0.3	2.8
12	5.7	1.7	1.9	1.1	0.3	—	2.4	1.5	3.0	0.9	1.2	—	0.9
13	47.3	88.2	76.5	80.5	67.9	70.5	4.8	30.0	40.0	33.3	44.8	86.9	23.3
14	—	0.0	—	—	0.0	—	—	—	0.2	—	—	—	0.3
15	—	—	—	—	—	—	—	—	—	—	—	—	—
16	—	—	—	—	—	—	—	—	—	—	—	—	—
17	—	—	—	—	—	—	—	—	—	—	—	—	—
18	12.1	25.3	46.0	27.0	10.1	19.7	13.0	37.9	38.4	88.1	48.0	31.8	33.7
19	10.0	3.0	2.6	2.9	1.7	2.6	4.7	4.0	3.8	3.8	—	2.9	5.9
20	—	0.2	—	—	0.0	—	—	—	—	—	—	0.6	0.8
21	—	—	—	—	—	—	—	—	—	—	—	—	—
22	—	45.0	35.0	12.1	13.7	16.5	2.0	7.0	11.0	7.5	21.0	6.8	1.8
23	—	—	—	—	2.5	2.8	—	—	3.0	2.1	1.3	2.3	—
24	—	—	—	—	—	—	—	—	1.1	1.3	0.0	2.0	—
25	—	—	—	—	—	—	—	—	—	—	—	—	0.2
26	—	—	—	—	—	—	—	—	—	—	—	—	—
27	—	—	—	—	0.0	—	—	—	—	—	—	—	—
28	—	1.0	1.8	—	0.3	0.4	—	—	—	2.2	—	0.4	1.4
29	—	—	—	—	—	—	—	—	—	—	—	—	—
30	—	—	—	—	—	—	—	—	—	—	—	—	—
31	—	—	—	—	—	—	—	—	—	—	—	—	—
合計	148.1	226.9	256.7	175.5	130.9	154.0	74.4	136.4	161.6	129.5	165.4	127.7	131.3
降水量	降水日数												
≧0.1耗	7	10	10	8	11	8	9	9	12	11	8	13	13
≧0.1耗	7	9	10	8	8	7	8	9	10	10	8	8	10

管内降水月表 三月 第8表ノ三

観測所名	上江(小流丸川域)	高城(全)	神門(全)	田代(美川津域)	山陰(全)	下福良(全)	陶富(五ヶ瀬川域)	北方(全)	宮水(全)	三ヶ所(全)	三田井(全)	細島(無流域)
日次	降水量 (耗)											
1	—	—	—	—	—	—	—	—	—	—	—	—
2	—	—	—	—	—	—	—	—	—	—	—	—
3	2.8	4.2	2.4	—	2.0	2.5	3.0	3.7	2.6	5.5	2.8	3.1
4	—	—	—	—	—	—	—	—	0.0	—	—	—
5	—	—	—	—	—	—	—	—	—	0.0	—	—
6	—	—	—	—	—	—	—	—	—	—	—	—
7	—	—	—	—	—	—	—	—	—	—	—	—
8	35.0	38.2	34.5	29.2	28.0	51.8	20.0	23.7	17.0	22.1	20.2	24.5
9	5.0	3.7	6.4	2.8	4.0	8.3	5.2	2.1	5.5	12.2	9.5	4.8
10	—	—	—	—	—	—	—	—	—	—	—	—
11	—	—	—	—	2.0	0.0	—	—	—	—	—	—
12	—	—	—	—	—	0.0	—	—	0.0	9.5	1.5	—
13	70.1	80.0	39.0	57.7	56.0	38.1	40.0	46.0	28.2	4.9	15.2	54.9
14	0.2	—	—	—	—	—	—	—	0.4	8.5	1.5	—
15	—	—	—	—	—	—	—	—	—	5.8	0.0	—
16	—	—	—	—	—	—	—	—	—	—	—	—
17	—	—	—	—	—	—	—	—	—	—	—	—
18	30.5	37.5	43.4	28.0	40.0	37.4	48.0	32.0	19.5	3.8	15.2	50.4
19	2.2	1.8	1.3	0.7	1.0	—	1.0	—	0.3	2.6	5.7	—
20	—	—	—	—	—	—	—	—	—	—	0.0	—
21	—	—	—	—	—	—	—	—	—	—	—	—
22	16.2	17.0	25.8	33.9	30.0	3.1	12.2	38.2	19.3	7.8	20.0	19.4
23	3.0	4.0	16.0	16.9	11.8	23.4	27.5	10.7	12.0	6.5	7.2	9.8
24	—	—	—	—	—	—	—	—	1.0	4.2	—	—
25	—	—	—	—	—	0.0	—	—	0.6	—	5.0	—
26	—	—	—	—	—	—	—	—	0.0	0.3	—	—
27	—	—	—	—	—	—	—	—	—	—	—	—
28	—	0.0	—	—	—	1.9	5.0	1.9	9.6	0.5	5.7	0.4
29	—	—	—	—	—	—	—	—	0.5	—	—	—
30	—	—	—	—	—	—	—	—	—	—	—	—
31	—	—	—	—	—	—	—	—	—	—	—	—
合計	165.0	186.4	168.8	169.2	174.8	166.5	161.9	158.3	116.5	94.2	109.5	167.3
降水量	降水日数											
≧0.1耗	9	8	8	7	9	8	9	8	13	14	12	8
≧1.0耗	8	8	8	6	9	8	9	8	9	12	12	7

第8表ノ四 管内降水月表 四月

観測所名	郡本(福流川域)	星倉(廣流川域)	北河内(全)	田野(清武川域)	宮崎(大淀川域)	高岡(全)	都城(全)	高原(全)	小林(全)	須木(全)	尾八重(一ツ瀬)	村所(全)	加久藤(川内川域)
日次	降水量 (耗)												
1	2.0	—	—	—	—	—	—	—	—	—	—	—	—
2	27.5	16.2	16.8	20.1	15.2	14.6	8.2	16.5	19.0	18.0	2.1	18.0	15.7
3	8.0	0.5	1.4	2.9	2.2	1.2	0.0	1.1	0.8	1.5	20.0	3.7	2.8
4	—	—	—	—	—	—	—	—	—	—	0.9	—	—
5	—	—	—	—	—	—	—	—	—	—	—	—	—
6	7.0	5.0	4.0	3.4	2.6	2.8	—	1.7	6.2	4.6	0.3	2.0	2.1
7	10.0	—	—	0.1	0.1	0.9	0.2	1.1	—	0.6	0.4	1.0	7.7
8	—	—	—	—	—	—	—	—	—	—	—	—	—
9	—	2.8	—	—	—	—	—	—	—	—	—	1.6	—
10	—	—	—	—	—	—	—	—	—	—	—	—	1.9
11	24.9	7.2	3.2	7.0	5.3	8.2	8.7	12.4	9.6	6.4	3.7	24.0	10.1
12	9.0	32.7	27.0	35.4	35.4	43.2	16.5	47.3	35.0	18.6	33.6	17.5	5.6
13	—	34.0	20.0	51.1	57.6	44.8	—	9.1	5.2	6.1	9.7	6.5	6.8
14	—	84.8	50.0	34.1	113.6	37.1	13.2	8.5	11.1	5.5	6.2	3.0	2.3
15	—	—	—	—	0.0	0.6	—	0.1	—	—	—	—	—
16	—	—	—	—	—	—	—	—	—	—	—	—	—
17	—	—	—	—	—	—	—	—	—	—	—	—	1.0
18	—	—	—	—	—	—	—	—	—	—	—	—	—
19	—	—	—	—	—	—	—	—	—	—	—	—	—
20	—	0.0	—	—	—	—	—	—	—	—	—	—	—
21	—	—	—	—	—	—	—	—	—	—	—	—	—
22	—	—	—	—	—	—	—	—	—	—	—	—	—
23	—	—	—	—	0.0	—	2.1	—	—	—	2.3	4.5	—
24	0.2	—	—	—	0.0	0.0	1.3	—	—	—	—	—	—
25	—	—	—	—	—	—	—	—	—	—	—	—	—
26	0.7	1.2	7.0	0.8	—	—	0.0	—	—	—	0.1	—	—
27	43.5	56.0	59.0	15.6	32.6	26.8	26.0	43.2	39.0	36.1	33.5	36.5	19.6
28	—	—	—	—	—	—	—	0.0	0.5	—	—	—	—
29	—	—	—	—	—	—	—	—	—	—	—	—	0.0
30	—	—	—	—	—	—	—	—	—	—	—	—	—
合計	132.8	240.4	188.4	170.5	264.6	179.7	76.2	146.0	126.4	97.4	117.8	118.3	75.6
降水量	降水日数												
≧0.1耗	10	10	9	10	9	10	8	10	9	9	12	11	11
≧1.0耗	8	9	9	8	8	8	7	9	7	8	8	11	11

第8表ノ四 管内降水月表 四月

観測所名	上江(小丸川域)	高城(全)	神門(全)	田代(美川津域)	山陰(全)	下福真(全)	岡富(五ヶ瀬川域)	北方(全)	宮水(全)	三ヶ所(全)	三田井(全)	細島(無流域)
日次	降水量 (耗)											
1	—	—	—	—	—	—	—	—	—	—	—	—
2	15.0	15.0	20.0	19.5	12.0	12.3	2.5	12.5	14.0	15.9	20.7	15.2
3	1.1	1.5	5.1	2.3	10.0	5.6	11.2	5.0	3.0	0.7	7.5	4.0
4	—	—	—	—	—	—	—	—	—	—	—	—
5	—	—	—	—	—	—	—	—	—	—	—	—
6	3.5	3.0	—	—	—	—	0.0	0.0	1.3	0.0	0.0	—
7	1.4	1.7	—	—	1.6	1.0	—	—	0.2	0.2	7.2	—
8	—	—	—	—	—	—	—	—	—	—	—	—
9	0.1	0.0	—	—	—	0.4	—	—	—	—	—	—
10	—	—	—	—	—	—	—	—	—	—	—	—
11	4.1	4.7	11.0	13.6	6.9	2.8	2.5	10.0	10.6	12.3	12.0	9.8
12	5.25	54.7	41.0	56.2	73.5	31.4	65.2	64.5	30.2	3.1	9.5	40.8
13	43.0	51.5	30.0	27.3	8.5	8.4	40.0	21.8	10.2	5.2	12.2	60.2
14	75.0	64.0	35.0	48.2	10.3	13.5	60.0	30.5	20.4	20.5	10.5	90.0
15	0.5	0.2	2.0	1.7	3.5	—	0.5	1.2	0.3	5.0	—	—
16	—	—	—	—	—	—	—	—	—	—	—	—
17	—	—	—	—	—	—	—	—	—	—	—	—
18	—	—	—	—	—	—	—	—	—	—	—	—
19	—	—	—	—	—	—	—	—	—	—	—	—
20	—	—	—	—	—	—	—	—	—	—	—	—
21	—	—	—	—	—	—	—	—	—	—	—	—
22	—	0.0	—	—	—	—	—	—	—	—	—	—
23	—	—	0.1	—	—	2.8	—	—	5.6	—	—	—
24	—	—	—	—	—	—	—	—	—	—	—	—
25	—	—	—	—	—	—	—	—	—	—	—	—
26	—	—	—	—	—	—	—	—	—	—	—	—
27	70.0	66.0	46.8	55.3	81.0	26.4	69.2	56.0	30.6	12.0	20.0	51.8
28	—	—	—	—	—	—	—	—	0.4	0.2	1.9	—
29	—	—	—	—	—	0.2	—	—	0.0	0.0	1.8	—
30	—	—	—	—	—	—	—	—	—	—	—	—
合計	266.2	262.8	191.0	224.1	207.3	104.3	251.1	201.5	126.8	75.1	103.3	271.8
降水量	降水日数											
≧0.1耗	11	10	9	8	9	11	8	8	12	10	10	7
≧1.0耗	9	9	8	8	9	9	8	8	9	7	10	7

第8表ノ五 管内降水月表 五月

観測所名	郡本(福流川域)	星倉(廣流川域)	北河内(全)	田野(清武川域)	宮崎(大淀川域)	高岡(全)	都城(全)	高原(全)	小林(全)	須木(全)	尾八重(川流域)	村所(全)	加久藤(川内川域)
日次	降水量 (耗)												
1	0.0	—	—	—	—	—	—	—	—	—	—	—	—
2	6.4	6.7	0.3	0.0	0.0	0.0	5.0	0.0	—	—	1.9	—	—
3	9.0	9.2	4.0	6.3	5.9	6.6	10.2	12.1	17.0	13.2	1.3	11.0	23.0
4	2.0	1.7	7.0	0.2	0.3	2.3	1.0	1.2	0.5	2.1	20.8	5.3	0.6
5	8.0	7.0	8.0	1.0	1.0	1.8	10.0	16.6	15.5	23.6	9.6	17.5	23.3
6	2.0	1.4	0.8	1.0	0.9	0.4	2.0	2.6	3.5	6.4	7.8	1.9	2.7
7	—	—	—	—	—	—	—	—	—	—	—	—	—
8	10.0	11.5	12.0	0.5	0.9	2.2	4.5	5.1	3.0	7.3	17.1	10.9	10.1
9	—	—	—	—	—	—	—	—	—	—	—	—	—
10	—	—	—	—	—	—	—	—	—	—	1.8	—	—
11	32.0	43.0	25.0	35.2	50.1	43.0	31.0	48.0	49.8	27.2	37.5	26.0	31.8
12	24.5	19.0	20.0	24.1	30.0	22.0	10.2	20.3	12.4	8.9	20.3	14.6	2.1
13	15.0	3.8	4.0	5.0	6.0	6.5	3.0	8.0	0.2	8.4	21.3	4.2	3.3
14	—	0.2	0.5	0.6	0.3	0.3	0.2	0.0	0.5	—	3.2	0.4	1.3
15	—	—	—	—	—	—	—	—	—	—	1.0	—	—
16	—	—	—	—	—	—	—	—	—	—	—	—	—
17	—	—	—	—	—	—	—	0.0	0.2	—	—	—	0.2
18	—	—	—	—	—	—	—	—	—	—	0.5	—	—
19	—	—	—	—	—	—	—	—	—	—	—	—	—
20	—	—	—	—	0.0	—	—	—	—	—	—	—	—
21	—	—	—	—	—	—	—	—	—	—	—	—	—
22	2.7	11.0	5.0	3.4	0.8	1.0	2.0	2.2	3.0	4.0	3.4	3.0	5.1
23	15.6	14.0	20.0	13.4	10.0	10.2	11.4	11.5	10.0	10.4	2.7	8.0	5.9
24	—	—	—	—	0.0	—	—	—	—	—	15.7	3.5	—
25	—	—	—	—	—	—	—	—	—	—	—	—	—
26	—	—	—	—	—	—	—	—	—	—	—	—	—
27	—	—	—	—	—	—	—	—	—	—	—	—	—
28	—	—	—	—	—	—	—	—	—	—	3.1	—	—
29	12.0	12.3	14.0	15.3	19.8	18.0	11.0	18.3	20.0	14.7	12.9	14.6	11.5
30	9.0	9.4	15.0	17.4	31.5	37.0	24.0	44.9	25.2	22.4	27.9	16.9	19.6
31	—	—	—	—	—	—	—	—	—	—	—	—	—
合計	148.2	150.2	135.6	123.4	157.5	151.3	125.5	190.8	160.8	148.6	209.8	137.8	140.5
降水量	降水日数												
≧0.1耗	13	14	14	13	13	13	14	12	14	12	19	14	14
≧1.0耗	13	13	11	10	8	11	13	12	10	12	18	13	12

第8表ノ五 管内降水月表 五月

観測所名	上江(小丸川域)	高城(全)	神門(全)	田代(美川流域)	山陰(全)	下福真(全)	岡富(五ヶ瀬川域)	北方(全)	宮水(全)	三ヶ所(全)	三田井(全)	細島(無流域)
日次	降水量 (耗)											
1	0.0	—	—	—	—	—	—	—	—	—	—	—
2	0.0	—	—	—	—	—	—	—	—	—	—	—
3	3.8	4.6	8.2	3.7	4.1	12.4	0.0	—	0.6	5.0	7.0	2.8
4	16.4	12.5	10.0	7.5	—	1.1	1.8	6.5	0.0	—	—	7.0
5	2.9	3.5	6.0	—	—	6.3	3.4	6.2	—	0.6	12.0	—
6	2.3	2.3	3.3	4.9	4.0	13.3	6.3	6.0	1.6	1.2	5.0	0.5
7	—	—	—	—	1.9	—	—	—	—	—	—	—
8	0.4	1.7	14.3	9.4	4.3	11.8	2.0	0.5	0.4	—	—	5.0
9	—	—	—	—	—	—	—	—	—	—	—	—
10	—	—	—	—	—	—	—	—	—	—	—	—
11	40.3	37.5	29.2	26.5	15.0	23.8	27.0	19.3	—	2.1	3.0	18.9
12	31.8	29.5	21.6	32.4	12.5	14.4	32.5	30.2	30.8	13.7	10.0	16.3
13	5.0	7.4	23.8	7.3	5.7	2.3	3.0	1.8	0.0	1.5	2.0	4.8
14	1.2	0.9	1.2	0.5	0.8	—	0.5	1.0	0.4	—	—	0.5
15	—	—	—	—	—	—	—	—	—	—	—	—
16	—	—	—	—	—	—	—	—	—	—	—	—
17	—	—	—	—	—	—	—	—	—	—	—	—
18	—	0.0	—	—	—	—	—	—	—	—	—	—
19	—	—	—	—	—	—	—	—	—	—	—	—
20	—	—	—	—	—	—	—	—	—	—	—	—
21	—	—	—	—	—	—	—	—	—	—	—	—
22	1.5	1.5	1.2	0.0	0.8	1.0	3.8	—	—	—	—	0.6
23	9.0	8.7	4.5	2.5	1.8	7.0	2.5	1.0	0.6	6.2	5.0	2.0
24	0.9	6.0	12.7	9.0	5.4	5.0	5.2	5.2	0.5	0.5	0.0	2.1
25	—	—	—	—	—	—	—	—	—	—	—	—
26	—	—	—	—	—	—	—	—	—	—	—	—
27	—	—	—	—	—	—	—	—	—	—	—	—
28	—	—	—	—	—	—	—	—	—	—	—	—
29	12.2	10.0	12.8	12.7	8.2	14.2	7.5	8.2	13.5	5.8	7.0	5.6
30	30.0	29.0	21.2	20.3	26.4	13.2	21.0	21.2	22.0	1.1	3.0	28.7
31	—	—	—	—	—	—	—	—	—	—	—	—
合計	157.7	155.1	170.0	136.7	90.9	125.8	116.5	107.1	70.4	37.7	61.0	87.8
降水量	降水日数											
≧0.1耗	14	14	14	12	13	13	13	12	9	10	10	12
≧1.0耗	12	13	14	11	11	13	12	11	4	8	10	9

第8表ノ六 管内降水月表 六月

観測所名	郡本(福島川域)	星倉(廣渡川域)	北河内(全)	田野(清武川域)	宮崎(大淀川域)	高岡(全)	都城(全)	高原(全)	小林(全)	須木(全)	尾八重(川瀨域)	村所(全)	加久藤(流内川域)
日次	降水量 (耗)												
1	—	—	—	—	—	—	—	—	—	—	—	—	0.2
2	20.5	20.0	20.0	25.1	10.5	12.0	61.2	41.7	32.3	11.3	7.2	8.3	24.6
3	18.0	2.8	4.0	19.0	3.3	8.5	—	0.0	—	—	1.9	—	0.0
4	2.5	1.5	5.0	6.5	1.9	15.5	0.1	6.4	3.6	2.6	1.3	2.0	2.1
5	—	0.4	—	—	0.0	—	—	—	—	—	—	—	0.7
6	2.0	—	—	—	—	—	—	—	—	—	—	—	—
7	0.6	16.5	26.0	21.8	15.2	15.0	0.0	5.1	1.5	7.4	12.3	7.0	1.3
8	46.2	51.5	57.0	78.0	74.5	60.2	45.2	92.0	76.5	40.0	47.1	31.5	53.3
9	21.0	13.9	—	3.2	1.8	—	6.1	1.4	1.0	1.5	2.2	1.6	1.0
10	—	0.1	—	—	—	—	—	—	—	—	—	—	—
11	—	14.8	11.0	—	1.6	1.4	0.7	0.5	0.0	—	—	—	0.9
12	4.0	16.0	9.2	24.0	13.8	24.0	15.0	83.0	4.2	34.3	17.8	50.6	20.6
13	25.0	—	—	—	0.1	0.0	—	0.3	—	—	2.3	—	10.1
14	20.0	—	27.5	15.3	15.2	8.0	11.0	5.4	3.5	3.1	2.1	3.8	0.0
15	80.6	81.5	32.8	29.8	32.3	26.5	53.6	36.7	34.0	20.3	26.3	12.0	17.4
16	186.5	15.9	36.2	64.3	73.1	80.5	109.0	104.5	9.00	88.1	82.3	105.0	84.9
17	—	0.1	—	—	0.2	—	—	0.2	0.1	1.3	—	0.2	6.8
18	36.0	16.0	52.3	40.6	34.6	51.0	51.6	42.9	32.5	24.1	32.6	30.5	28.5
19	—	—	—	—	0.0	—	0.3	1.1	1.0	—	—	1.0	1.9
20	96.2	88.0	80.6	67.2	69.7	50.0	95.5	146.0	102.0	94.3	79.3	69.0	73.5
21	21.1	36.0	42.7	17.3	19.6	6.1	21.2	11.3	10.6	9.4	27.2	13.5	10.0
22	—	0.1	—	—	—	0.1	0.5	0.1	—	—	1.2	0.8	—
23	22.5	34.7	35.8	4.5	14.5	1.0	13.7	13.6	11.9	14.1	8.1	21.0	12.7
24	107.5	11.5	17.3	14.1	10.4	2.0	—	24.8	4.0	12.4	8.6	5.5	10.0
25	—	—	—	—	—	—	—	0.5	—	—	—	0.4	2.1
26	—	—	—	—	—	—	—	—	—	—	—	—	—
27	—	—	—	—	—	—	—	—	—	—	—	—	0.4
28	7.9	—	—	—	—	—	0.2	0.1	—	—	—	—	0.6
29	—	24.0	10.0	7.2	1.5	16.0	3.8	33.5	25.5	20.0	6.1	15.8	37.5
30	10.0	11.5	50.2	48.5	30.7	0.3	19.2	21.2	60.0	73.5	31.2	37.9	50.8
合計	728.1	456.8	517.6	481.4	424.5	378.1	507.9	672.3	494.2	457.7	397.1	417.4	451.9
降水量	降水日数												
≧0.1耗	19	21	17	17	20	18	18	23	18	17	19	20	24
≧1.0耗	18	17	17	17	18	16	13	17	17	17	19	17	19

第8表ノ六 管内降水月表 六月

観測所名	上江(小丸川域)	高城(全)	神門(全)	田代(美々津川域)	山陰(全)	下福良(全)	岡富(五ヶ瀬川域)	北方(全)	宮水(全)	三ヶ所(全)	三田井(全)	細島(無流域)
日次	降水量 (耗)											
1	—	—	—	—	—	—	—	—	—	—	—	—
2	—	1.3	14.5	7.5	6.2	7.7	—	1.7	18.0	3.5	10.0	1.5
3	1.8	2.0	2.3	3.4	20.2	—	1.2	6.0	0.8	—	3.0	0.6
4	2.6	4.0	5.8	6.4	5.0	3.6	12.7	10.1	0.6	2.5	5.2	0.6
5	—	—	—	0.2	7.4	—	—	—	0.2	—	0.0	—
6	—	—	—	—	0.3	—	—	—	—	—	7.0	—
7	5.2	5.5	16.0	22.9	43.7	3.7	20.1	42.0	21.0	5.4	10.0	30.2
8	65.0	78.0	98.5	109.0	95.7	68.1	22.7	54.0	32.0	3.1	25.2	40.4
9	1.5	—	—	—	1.4	—	51.7	—	2.4	2.5	—	—
10	—	—	—	—	—	—	—	—	—	—	—	—
11	—	—	—	—	—	—	—	—	—	—	—	—
12	10.4	10.0	36.5	24.2	6.6	90.1	28.0	30.4	26.0	45.6	38.0	2.8
13	0.1	—	—	1.1	—	—	—	—	0.3	—	—	—
14	5.0	6.9	1.5	—	1.4	0.9	1.2	1.3	0.2	—	—	—
15	17.2	16.0	14.6	18.0	17.4	11.3	5.2	8.6	8.0	15.8	—	16.0
16	72.5	80.0	90.7	80.0	84.2	124.3	66.0	66.6	60.0	0.6	39.7	70.6
17	0.6	1.0	—	6.3	2.5	—	11.0	3.0	0.2	60.9	—	—
18	28.8	34.6	38.9	21.1	23.5	29.0	10.2	16.2	2.0	10.3	—	12.8
19	—	—	—	—	2.8	—	11.7	34.6	—	—	—	—
20	9.8	29.4	40.0	44.4	3.1	44.7	20.1	15.2	26.0	28.5	—	12.3
21	1.8	15.3	8.5	10.6	51.3	—	39.3	10.1	10.0	1.2	33.7	65.8
22	0.2	0.1	1.8	2.0	13.2	—	11.9	0.1	0.2	2.5	—	—
23	30.0	34.8	17.8	9.0	—	12.7	11.5	13.0	12.0	44.4	10.2	—
24	5.0	—	—	—	15.5	9.4	12.5	0.4	3.6	3.7	8.7	29.8
25	1.1	—	—	—	—	—	—	—	4.4	3.5	—	—
26	—	—	—	—	—	—	—	—	—	—	—	—
27	—	—	—	—	—	—	—	—	—	—	—	—
28	—	—	—	—	—	—	—	—	—	—	—	—
29	9.0	25.1	6.2	2.5	6.0	12.3	11.0	3.6	21.0	27.6	—	—
30	25.4	20.4	42.5	13.8	25.2	22.7	23.5	24.5	18.0	28.9	37.2	23.2
合計	293.0	364.2	445.1	382.4	432.6	440.5	371.5	341.4	266.9	290.5	227.9	306.6
降水量	降水日数											
0.1耗	20	17	16	18	21	14	19	19	22	18	12	13
1.0耗	17	16	16	17	20	13	19	17	15	17	12	11

管内降水月表 七月

第8表ノ七

観測所名	郡本(福島川域)	星倉(廣渡川域)	北河内(全)	田野(清武川域)	宮崎(大淀川域)	高岡(全)	都城(全)	高原(全)	小林(全)	須木(全)	尾八重(川瀨域)	村所(全)	加久藤(川内川域)
日次	降水量 (耗)												
1	—	11.0	8.0	4.2	2.6	0.0	—	0.7	0.5	—	1.7	6.8	8.6
2	—	2.6	—	—	0.0	—	—	0.6	—	4.3	—	1.6	7.2
3	—	—	—	—	—	—	—	—	1.5	—	—	—	5.7
4	—	—	—	—	—	—	—	1.7	—	—	—	6.3	9.8
5	—	—	—	19.9	1.3	—	6.8	14.1	10.9	4.1	20.7	26.4	8.4
6	—	—	2.0	16.1	4.8	13.4	1.6	21.2	5.9	30.8	23.7	6.9	9.0
7	16.5	7.8	24.0	9.6	7.4	11.0	—	14.6	12.5	18.3	17.2	14.6	16.9
8	5.2	—	—	—	0.3	0.5	12.0	15.7	15.5	6.4	3.6	2.0	8.4
9	—	—	—	—	5.7	—	9.4	0.2	3.0	4.0	9.2	56.0	5.2
10	—	6.5	5.2	1.3	0.3	—	—	—	—	—	1.3	1.8	3.3
11	—	—	—	1.6	0.0	17.2	—	2.8	18.0	6.0	4.2	1.8	—
12	—	—	—	—	—	—	—	—	—	—	0.2	—	—
13	—	—	—	—	—	—	—	—	—	—	—	—	—
14	—	—	—	—	—	—	—	—	—	—	—	—	—
15	—	—	—	—	—	—	—	—	—	—	—	—	—
16	—	—	—	—	—	—	—	—	—	—	—	—	—
17	—	7.0	5.0	7.5	2.9	0.0	2.3	0.2	0.4	16.5	8.2	11.3	4.9
18	27.5	16.0	20.0	49.2	112.5	23.0	17.3	15.4	14.6	24.3	43.5	10.4	5.2
19	12.5	13.0	15.0	9.6	9.3	13.0	8.3	5.6	1.0	1.4	21.2	3.9	2.2
20	—	—	—	—	0.0	—	—	—	—	2.6	—	0.0	—
21	—	—	—	—	0.2	—	2.0	—	—	—	—	—	—
22	—	—	—	—	—	—	—	—	—	—	—	—	—
23	—	—	—	—	—	—	2.4	—	—	—	—	—	—
24	—	—	—	—	—	—	—	—	—	—	—	—	—
25	—	—	—	—	—	—	0.0	—	—	—	—	—	—
26	—	—	—	—	—	—	—	—	—	—	—	—	—
27	—	—	—	—	—	—	—	—	—	—	—	—	—
28	—	—	—	—	—	—	—	—	—	—	—	—	—
29	—	—	—	—	0.0	—	—	—	—	—	—	—	—
30	21.2	20.0	5.0	—	0.5	0.8	—	—	—	—	—	—	—
31	—	6.9	10.0	18.3	12.0	1.4	10.7	0.3	—	—	—	0.0	—
合計	82.9	90.8	94.2	137.3	159.8	80.3	72.8	93.1	83.8	118.7	154.7	149.8	94.8
降水量	降水日数												
≧0.1耗	5	9	9	10	13	8	10	13	11	11	12	13	13
≧1.0耗	5	9	9	10	9	6	10	8	9	11	11	13	13

管内降水月表 七月

第8表ノ七

観測所名	上江(小丸川域)	高城(全)	神門(全)	田代(美々津川域)	山陰(全)	下福良(全)	岡富(五ヶ瀬川域)	北方(全)	宮水(全)	三ヶ所(全)	三田井(全)	細島(無流域)
日次	降水量 (耗)											
1	13.8	11.5	0.8	—	10.5	—	29.3	22.7	6.0	1.3	3.7	3.2
2	0.1	—	—	—	—	—	—	—	—	0.7	—	—
3	—	2.2	—	—	—	—	—	—	—	—	—	—
4	—	—	—	—	—	—	—	—	—	0.7	—	—
5	0.0	—	8.5	7.8	11.4	1.7	0.5	0.7	12.0	1.6	12.0	—
6	2.2	4.8	27.4	—	3.4	50.3	6.0	18.0	43.2	47.7	32.0	—
7	5.0	5.0	6.0	—	—	—	4.0	8.0	9.0	—	—	0.2
8	0.8	1.0	2.8	6.8	6.5	0.0	0.5	0.2	35.0	1.3	29.2	0.5
9	0.2	5.0	—	11.0	—	—	—	4.4	19.0	—	38.0	—
10	—	0.7	—	—	—	—	—	—	0.3	—	0.5	—
11	0.0	—	—	—	—	0.0	—	—	4.0	—	—	—
12	—	—	—	—	—	—	—	—	—	—	—	—
13	—	—	—	—	—	—	—	—	—	—	—	—
14	—	—	—	—	—	—	—	—	—	—	—	—
15	—	—	—	—	—	—	—	—	—	—	—	—
16	—	—	—	—	—	—	—	—	—	—	—	—
17	0.0	4.0	2.5	12.2	2.4	30.8	11.0	11.0	57.0	5.6	10.0	23.5
18	39.0	40.0	53.5	45.5	30.4	23.5	31.0	13.6	23.0	1.8	27.0	25.3
19	5.1	15.0	11.5	24.0	17.8	6.5	10.0	45.6	29.0	2.5	10.2	8.5
20	—	—	—	—	—	—	—	0.1	—	—	—	—
21	—	—	—	—	—	—	—	—	—	—	—	—
22	—	—	—	—	—	—	—	—	—	—	—	—
23	—	—	—	—	—	—	—	—	—	—	—	—
24	—	—	—	—	—	—	—	—	—	—	—	—
25	—	—	—	—	—	—	—	—	—	—	—	—
26	—	—	—	—	—	—	—	—	—	—	—	—
27	—	—	—	—	—	—	—	—	—	—	—	—
28	—	—	—	—	—	—	—	—	—	—	—	—
29	—	—	—	—	—	—	—	—	—	—	—	—
30	—	—	—	—	—	—	—	—	—	—	—	—
31	7.8	27.4	—	—	—	—	0.0	—	—	—	—	—
合計	74.0	116.6	113.0	107.3	82.4	112.8	92.3	124.3	237.3	63.2	162.6	61.2
降水量	降水日数											
≧0.1耗	9	11	8	6	7	5	8	10	11	9	9	6
≧1.0耗	6	10	7	6	7	5	6	7	10	7	8	4

第8表ノ八 管内降水月表 八月

観測所名	郡本(福島川域)	星倉(廣渡川域)	北河内(全)	田野(清武川域)	宮崎(大淀川域)	高岡(全)	都城(全)	高原(全)	小林(全)	須木(全)	尾八重(川瀨)	村所(全)	加久藤(川内川域)
日次	降水量 (耗)												
1	0.4	—	—	—	0.3	—	—	—	—	—	0.0	—	—
2	—	—	—	—	0.1	—	—	—	—	—	—	—	—
3	—	3.7	15.2	—	—	—	—	0.0	0.1	2.5	—	1.1	2.9
4	10.0	25.5	12.0	5.0	0.0	4.2	—	7.5	12.0	8.9	1.1	5.6	20.5
5	—	—	—	3.5	1.1	4.6	12.3	22.9	26.5	19.0	12.4	10.3	22.7
6	—	—	2.2	—	—	—	3.2	2.2	0.7	—	2.1	2.2	14.6
7	—	6.4	3.2	—	0.0	—	—	6.5	11.5	—	1.1	—	19.0
8	—	—	—	—	—	—	—	—	—	—	—	—	0.0
9	—	—	—	—	—	—	—	—	—	—	—	—	—
10	—	—	—	—	—	—	—	—	—	—	—	—	—
11	1.3	1.3	5.0	10.5	1.1	0.0	0.0	0.7	1.8	—	—	2.8	15.6
12	8.5	28.9	42.6	42.6	56.8	47.8	64.2	59.9	65.7	106.0	68.0	116.2	56.0
13	12.5	0.8	—	—	0.0	—	0.2	0.4	2.5	5.7	0.4	6.2	5.7
14	—	—	—	—	—	—	0.0	0.4	1.0	1.6	—	1.0	—
15	—	—	—	—	—	—	—	—	—	—	—	—	—
16	—	—	—	—	—	—	—	—	—	—	—	—	—
17	20.0	41.0	13.3	7.0	0.0	4.2	16.0	1.6	—	—	—	—	—
18	15.0	15.3	79.8	8.1	4.4	11.0	—	42.2	20.8	34.0	18.8	4.5	28.5
19	17.3	1.4	2.0	3.0	2.0	0.2	—	—	—	—	—	—	—
20	—	—	—	—	0.3	0.4	7.7	—	—	—	—	—	—
21	6.6	2.5	1.3	2.2	0.9	2.1	22.7	5.8	5.2	5.0	3.9	3.5	5.0
22	—	3.5	—	—	1.4	—	12.3	0.0	0.2	7.0	13.6	2.2	—
23	—	—	—	—	—	—	—	0.0	—	—	—	0.0	—
24	10.0	—	—	4.5	—	—	24.1	—	—	—	—	—	—
25	18.5	54.5	40.5	12.3	42.7	38.9	3.0	1.6	3.3	4.8	10.4	7.4	—
26	31.5	10.9	39.0	8.5	17.6	11.0	13.0	0.9	1.8	—	3.8	3.0	0.0
27	40.0	49.2	44.3	15.0	3.8	19.6	12.0	17.6	10.6	5.8	6.7	21.7	1.0
28	27.1	30.9	53.4	19.0	2.3	4.5	7.0	6.0	2.3	2.5	19.5	21.0	1.7
29	18.2	19.0	14.5	21.1	30.3	24.6	0.7	1.6	0.4	5.0	51.9	20.7	3.1
30	15.0	26.8	11.4	8.0	6.5	2.1	17.0	22.5	39.0	40.0	1.2	7.3	4.6
31	10.0	34.5	32.0	25.0	19.4	25.0	15.0	16.5	16.2	14.8	10.0	16.0	48.5
合計	261.9	356.1	411.2	195.3	191.0	199.7	230.4	216.8	221.6	262.6	224.9	252.7	249.4
降水量	降水日数												
≧0.1耗	17	18	17	16	17	15	16	18	19	15	16	18	15
≧1.0耗	16	17	17	16	13	13	14	14	15	15	15	18	15

第8表ノ八 管内降水月表 八月

観測所名	上江(小丸川域)	高城(全)	神門(全)	田代(美川津域)	山陰(全)	下福良(全)	岡富(五ヶ瀬川域)	北方(全)	宮水(全)	三ヶ所(全)	三田井(全)	細島(無流域)
日次	降水量 (耗)											
1	—	—	—	—	—	—	—	—	—	—	—	—
2	—	—	—	—	—	—	—	—	2.0	—	—	—
3	—	—	—	—	—	5.0	—	—	—	13.8	—	0.6
4	12.2	12.0	2.8	8.0	5.0	17.2	3.5	4.0	4.0	0.2	7.0	3.3
5	0.6	1.0	8.5	7.5	2.8	35.2	5.0	7.6	44.0	21.3	2.5	2.3
6	—	—	—	—	—	0.2	—	—	8.0	6.8	10.0	—
7	—	—	—	—	—	—	8.0	7.0	7.2	—	4.5	12.5
8	—	—	5.4	—	—	—	—	—	0.2	—	—	—
9	—	—	—	—	—	—	—	—	—	—	—	—
10	—	—	—	—	—	—	—	—	1.7	—	—	—
11	1.2	5.2	19.5	10.0	1.0	—	0.0	2.1	92.0	1.6	2.0	—
12	58.0	60.0	38.5	32.8	33.2	70.4	43.5	49.5	—	88.2	96.0	20.2
13	—	—	—	—	—	2.3	—	—	0.3	—	—	15.5
14	0.8	1.5	—	—	—	—	—	—	—	—	—	—
15	—	—	—	—	—	—	—	—	—	—	—	—
16	—	—	—	—	—	—	—	—	—	—	—	—
17	—	—	—	—	—	—	—	—	—	—	—	—
18	7.0	6.6	2.5	0.9	3.4	—	—	—	0.0	—	—	—
19	—	—	—	—	—	0.0	—	—	2.0	—	1.1	—
20	4.4	8.8	—	5.0	15.2	—	2.4	3.1	0.2	—	2.5	5.5
21	2.4	0.6	2.0	1.0	3.0	2.4	12.7	25.0	19.0	6.5	7.5	0.8
22	16.0	8.0	1.8	2.4	0.7	—	3.5	0.5	1.1	13.0	8.6	—
23	—	—	—	—	—	—	—	—	—	—	—	—
24	—	—	—	—	—	—	—	—	—	—	—	—
25	—	—	3.8	2.8	3.8	5.5	0.3	—	58.0	—	7.8	24.1
26	55.6	50.0	10.2	20.0	15.7	—	16.5	15.7	—	—	0.8	—
27	15.3	20.0	102.8	93.2	89.1	25.5	70.0	96.0	47.0	5.4	10.2	18.0
28	6.0	8.7	43.8	40.8	36.1	7.5	4.3	62.0	29.0	5.2	7.0	84.8
29	38.2	27.5	50.3	159.0	10.8	9.6	44.5	119.0	74.0	15.6	25.9	11.0
30	8.0	3.5	13.5	16.0	5.2	—	17.0	8.5	1.1	0.0	3.0	66.2
31	35.0	40.0	11.5	5.9	4.5	9.6	10.0	4.5	2.2	1.1	10.0	29.8
合計	200.7	253.4	316.9	405.3	229.5	190.6	241.2	403.1	393.0	173.7	206.4	294.6
降水量	降水日数											
≧0.1耗	15	15	15	15	15	12	14	14	19	12	17	14
≧1.0耗	13	14	15	14	14	11	13	13	16	11	16	12

第8表ノ九 管内降水月表 管内九月

観測所名	郡本(福島川域)	星倉(廣渡川域)	北河内(全)	田野(清武川域)	宮崎(大淀川域)	高岡(全)	都城(全)	高原(全)	小林(全)	須木(全)	尾八重(川瀨域)	村所(全)	加久藤(川内川域)
日次	降水量 (耗)												
1	—	2.0	—	—	—	—	0.3	4.3	—	—	—	—	—
2	—	1.0	—	—	—	—	—	—	—	—	0.7	0.8	—
3	—	—	—	—	—	—	—	—	—	—	12.1	0.0	6.0
4	—	—	—	—	2.4	2.7	20.0	0.0	—	—	1.2	10.5	3.1
5	—	—	—	—	—	—	—	—	—	—	—	—	—
6	—	—	—	—	—	—	—	—	—	—	—	—	—
7	0.0	3.8	3.0	14.9	7.0	5.0	8.5	3.0	2.0	1.5	2.3	1.0	2.5
8	25.0	105.0	30.0	20.6	68.5	33.9	1.5	4.8	8.0	9.0	38.2	10.3	1.9
9	55.0	29.0	24.0	17.2	3.1	23.5	10.2	14.5	94.5	78.3	48.7	17.2	5.4
10	—	1.0	15.0	51.4	—	41.0	3.5	1.1	—	10.3	8.2	20.6	18.8
11	2.2	—	—	—	—	—	—	—	—	—	—	—	—
12	38.5	19.0	30.1	15.8	8.9	8.8	33.2	13.1	9.6	9.0	23.8	8.9	28.9
13	1.8	0.3	2.0	2.2	2.0	2.0	12.1	2.1	0.5	0.2	13.7	0.1	6.7
14	1.7	2.0	—	—	0.2	0.5	1.0	5.7	4.2	3.5	8.4	3.0	—
15	—	—	—	—	0.0	—	—	0.0	—	—	—	—	—
16	—	—	—	—	—	—	—	—	—	—	—	—	—
17	—	—	—	—	—	—	—	—	—	—	—	—	—
18	—	—	—	—	—	—	—	—	—	—	—	—	—
19	—	—	—	—	—	—	—	—	—	—	—	—	—
20	0.0	—	—	—	0.0	—	—	—	—	—	0.0	—	—
21	8.2	5.0	6.0	8.4	14.7	20.0	6.0	0.2	4.0	3.0	1.9	2.0	—
22	1.1	9.0	5.0	4.2	17.7	4.2	9.0	4.9	3.9	15.0	1.2	26.4	1.9
23	0.5	0.8	2.0	10.8	0.2	27.0	4.9	30.3	30.3	16.5	31.4	3.0	2.1
24	18.0	20.0	20.3	26.3	36.1	37.5	52.0	4.2	5.8	4.1	1.3	2.0	27.4
25	—	1.0	5.0	8.2	6.2	8.8	—	19.8	15.0	10.0	1.1	6.4	0.0
26	—	—	—	—	0.0	—	—	—	—	—	1.2	3.8	0.6
27	0.0	—	—	—	—	—	—	0.2	—	—	13.6	0.3	—
28	20.0	47.4	35.0	14.2	21.9	7.1	1.0	3.5	3.5	8.0	9.3	3.0	4.9
29	5.0	4.0	2.0	0.8	0.0	0.0	1.0	0.0	—	1.0	1.2	—	—
30	—	—	—	—	0.0	—	—	—	—	—	—	—	0.0
合計	177.0	250.3	179.4	195.0	183.9	222.0	164.2	112.2	181.3	169.4	214.5	119.3	111.1
降水量	降水日數												
≧0.1耗	12	16	13	13	13	14	15	16	12	14	19	17	14
≧1.0耗	11	14	13	12	11	13	14	13	11	13	18	14	12

第8表ノ九 管内降水月表 管内九月

観測所名	上江(小丸川域)	高城(全)	神門(全)	田代(美々津川域)	山陰(全)	下福良(全)	岡富(五ヶ瀬川域)	北方(全)	宮水(全)	三ヶ所(全)	三田井(全)	細島(無流域)
日次	降水量 (耗)											
1	—	—	—	—	—	—	—	—	0.0	—	—	—
2	—	—	14.5	1.5	—	—	—	—	1.2	2.1	2.0	—
3	2.5	2.8	13.4	1.6	—	—	0.6	16.0	1.5	0.0	0.7	—
4	—	2.5	—	—	—	—	0.8	5.0	0.0	0.2	0.0	2.5
5	—	—	—	—	—	—	—	—	1.8	—	—	—
6	—	—	—	—	—	—	—	—	—	—	—	—
7	2.0	1.2	—	0.0	—	0.0	0.9	1.2	2.0	—	—	—
8	76.3	56.2	13.2	33.3	40.0	14.0	30.5	18.0	22.0	32.0	20.0	48.1
9	1.5	7.6	23.5	27.2	13.2	3.6	48.0	38.2	30.0	15.0	60.7	15.3
10	1.6	5.0	2.5	10.2	30.4	—	0.5	7.1	—	—	—	20.5
11	—	—	—	—	—	—	—	—	—	—	—	—
12	3.5	3.1	8.5	16.6	20.0	16.6	11.0	10.5	8.0	3.9	8.7	35.0
13	1.9	4.5	—	0.8	1.0	—	0.5	0.5	0.1	0.7	0.5	1.0
14	2.8	1.2	—	—	3.9	4.5	—	0.7	18.0	—	—	—
15	—	—	—	—	—	—	—	—	0.0	—	—	—
16	—	—	—	—	—	—	—	—	0.0	—	—	—
17	—	—	—	—	—	—	—	—	—	—	—	—
18	—	—	—	—	—	—	—	—	—	—	—	—
19	—	—	—	—	—	—	—	0.2	0.0	—	—	—
20	—	—	98.5	24.1	—	—	2.0	1.0	—	—	—	—
21	35.2	15.0	15.2	2.1	—	7.0	—	—	16.0	—	3.0	—
22	6.1	5.0	3.0	6.5	8.5	10.6	3.1	4.8	10.0	9.0	5.2	4.0
23	9.5	3.8	23.0	10.2	13.0	11.7	17.6	16.7	6.0	2.2	17.0	15.0
24	16.5	4.9	2.0	5.9	12.0	1.0	15.0	3.1	4.0	5.8	10.0	19.2
25	9.2	6.5	5.5	—	3.7	9.7	10.0	7.8	7.6	7.9	0.0	10.0
26	—	—	—	—	—	6.8	—	3.7	20.0	5.0	5.0	—
27	—	—	2.0	—	—	0.1	—	—	—	—	—	—
28	77.0	40.0	12.5	22.1	11.3	20.1	22.0	63.5	18.0	8.0	3.7	0.5
29	—	—	0.5	—	—	—	0.5	1.7	0.6	1.3	2.0	—
30	—	—	—	—	3.0	0.0	—	—	0.0	—	—	—
合計	245.6	159.3	237.8	162.1	160.0	105.7	163.0	199.7	166.8	93.1	138.5	171.1
降水量	降水日數											
≧0.1耗	14	15	15	13	12	12	15	18	17	13	13	11
≧1.0耗	14	15	14	12	12	11	9	15	15	11	11	10

第8表ノ一〇 管内降水月表 十月

観測所名	郡本(福島川域)	星倉(廣渡川域)	北河内(全)	田野(清武川域)	宮崎(大淀川域)	高岡(全)	都城(全)	高原(全)	小林(全)	須木(全)	尾八重(川流域)	村所(全)	加久藤(川内川域)
日次	降水量 (耗)												
1	—	—	—	—	—	—	—	—	—	—	—	—	—
2	—	—	—	—	—	—	—	—	—	—	—	—	—
3	—	—	—	—	2.7	—	—	—	3.8	1.5	5.3	—	0.1
4	—	—	25.0	—	0.7	6.5	3.1	13.2	19.3	14.1	6.4	18.0	15.6
5	0.0	0.9	—	—	3.7	6.0	7.5	6.9	8.0	7.1	6.6	11.0	18.1
6	—	3.7	—	4.7	4.7	—	6.0	3.1	3.2	1.9	6.2	7.8	7.2
7	—	—	—	—	—	—	—	0.7	—	—	—	—	—
8	17.4	2.3	—	4.3	3.6	5.0	0.0	3.4	3.0	3.1	0.7	0.2	1.9
9	82.0	114.5	120.0	132.0	151.8	177.0	45.5	41.1	57.0	29.6	52.0	30.2	6.4
10	66.0	49.5	102.5	114.3	167.3	155.0	59.0	99.2	94.5	123.6	187.0	122.8	76.7
11	—	—	—	—	—	—	0.1	0.0	—	—	0.0	—	—
12	—	2.5	—	5.2	0.6	0.6	—	1.1	0.6	24.6	0.4	0.0	—
13	2.5	—	—	—	—	—	14.0	—	—	—	—	—	—
14	21.5	13.2	22.0	20.3	8.5	5.1	4.8	4.0	4.6	1.6	6.1	7.5	11.6
15	21.6	17.0	8.6	9.7	35.3	15.2	3.2	23.4	36.2	21.6	11.5	27.9	16.5
16	15.0	62.7	40.0	—	23.1	3.9	—	8.5	—	7.4	6.3	24.0	37.2
17	0.1	—	—	—	—	0.1	2.6	4.7	2.3	4.6	0.7	0.6	8.6
18	—	—	—	—	—	—	—	—	—	—	—	—	—
19	0.2	12.0	13.8	—	3.9	7.3	—	1.8	—	—	—	—	—
20	—	—	—	—	—	—	—	—	—	—	—	—	—
21	—	—	—	—	—	—	—	—	—	—	0.0	—	—
22	10.2	26.7	25.5	18.2	49.7	35.0	6.6	16.1	16.0	16.4	12.1	15.2	2.9
23	31.5	75.0	113.5	130.6	118.6	41.0	1.5	1.7	1.3	2.3	21.7	5.4	—
24	200.3	487.0	848.2	133.0	341.6	137.0	87.7	89.9	97.6	84.3	88.3	87.0	87.6
25	2.1	23.0	16.4	3.2	10.2	6.8	11.4	5.6	3.8	3.4	88.6	2.0	9.8
26	21.5	—	—	—	—	—	—	—	—	—	—	—	—
27	—	16.0	—	—	18.9	—	0.0	10.2	9.7	8.4	11.1	11.0	4.3
28	—	0.2	—	—	—	—	—	0.0	—	—	4.5	—	5.1
29	—	—	—	—	0.0	—	0.0	0.0	—	—	—	2.0	—
30	—	—	—	—	—	—	—	—	—	—	—	—	—
31	3.0	0.9	—	—	0.3	—	—	0.0	—	—	—	—	0.1
合計	494.9	857.1	835.5	575.5	945.2	601.5	244.0	334.6	360.9	355.5	365.5	372.6	309.8
降水量	降水日数												
≧0.1耗	15	17	11	11	18	15	14	18	16	17	18	16	17
≧1.0耗	13	14	11	11	15	13	13	17	15	17	15	14	15

第8表ノ一〇 管内降水月表 十月

観測所名	上江(小丸川域)	高城(全)	神門(全)	田代(美川流域)	山陰(全)	下福夏(全)	岡富(五川流域)	北方(全)	宮水(全)	三ヶ所(全)	三田井(全)	細島(無流域)
日次	降水量 (耗)											
1	—	—	—	—	—	—	—	—	—	—	—	—
2	—	—	—	—	—	—	—	—	—	—	—	—
3	—	—	—	—	—	—	—	—	—	—	—	—
4	1.5	—	1.0	0.4	—	0.0	—	0.9	5.6	0.2	—	—
5	—	1.2	10.0	0.8	—	12.6	6.0	1.9	6.0	2.8	2.0	—
6	3.5	2.4	4.5	6.0	0.0	5.5	—	1.3	1.5	1.3	13.5	—
7	—	—	—	—	—	—	—	—	—	—	—	—
8	2.1	7.1	5.8	—	4.0	0.6	1.0	0.7	1.1	—	2.5	8.5
9	3.5	2.2	—	—	3.0	0.0	—	—	—	—	—	—
10	—	—	—	—	—	—	0.5	0.3	—	—	—	—
11	163.2	163.0	52.8	69.0	68.0	38.6	57.5	45.0	42.0	3.9	20.0	20.5
12	293.5	280.0	147.1	144.0	192.0	66.4	162.4	161.0	95.4	23.6	65.7	190.0
13	—	—	—	—	—	—	—	—	—	—	—	—
14	—	—	—	—	—	—	—	—	—	—	—	—
15	—	—	—	—	—	—	—	—	—	—	—	—
16	—	—	—	—	—	—	—	—	—	—	—	—
17	—	—	—	—	—	—	—	—	—	—	—	—
18	—	—	—	—	—	—	—	—	—	—	—	—
19	—	—	—	—	—	—	—	—	—	—	—	—
20	—	—	—	—	—	—	—	—	—	—	—	—
21	—	—	—	—	—	—	—	—	—	—	—	—
22	—	—	—	—	—	—	—	—	—	—	—	—
23	—	—	—	—	—	—	—	—	—	—	—	—
24	—	—	—	—	—	—	—	—	—	—	—	—
25	—	—	—	—	—	—	—	—	—	—	—	—
26	—	—	—	—	—	—	—	—	—	—	—	—
27	—	—	—	—	—	—	—	—	—	—	—	—
28	—	—	—	—	—	—	—	—	—	—	—	—
29	—	—	—	—	—	—	—	—	—	—	—	—
30	—	—	—	—	—	—	—	—	—	—	—	—
31	—	—	—	—	—	—	—	—	—	—	—	—
合計	893.9	741.2	498.6	474.2	626.0	314.0	402.4	470.8	334.9	180.3	260.7	532.5
降水量	降水日数											
≧0.1耗	17	17	14	14	10	15	12	17	17	18	14	10
≧1.0耗	15	16	14	11	10	14	11	12	15	15	14	10

第8表ノ一 管内降水月表 十一月

観測所名	郡本(福島川域)	星倉(廣渡川域)	北河内(全)	田野(清武川域)	宮崎(大淀川域)	高岡(全)	都城(全)	高原(全)	小林(全)	須木(全)	尾八重(川瀨域)	村所(全)	加久藤(川内川域)
日次	降水量 (耗)												
1	40.7	49.2	32.7	56.2	63.0	71.1	26.2	61.2	61.5	57.9	57.1	5.55	57.6
2	—	1.2	2.1	1.5	1.4	2.0	5.1	3.2	2.5	1.5	1.3	0.9	3.4
3	—	0.7	1.8	1.5	1.2	0.5	—	0.1	0.5	0.3	0.1	0.2	2.2
4	—	—	—	—	—	—	—	—	—	—	—	—	—
5	—	—	—	—	—	—	—	—	—	—	—	—	0.8
6	—	—	—	—	—	—	—	0.0	—	—	—	—	—
7	—	—	—	—	0.0	—	—	—	—	—	—	—	—
8	—	1.2	1.0	1.0	0.0	0.5	1.2	0.0	0.4	—	—	—	—
9	21.7	18.9	19.0	13.7	10.4	6.0	14.0	2.9	—	2.2	—	0.6	1.1
10	—	0.7	0.5	0.0	0.0	—	0.0	0.6	0.1	1.3	1.4	—	1.7
11	—	—	—	—	—	—	—	—	—	—	—	—	—
12	—	—	—	—	—	—	—	—	—	—	—	—	—
13	—	—	—	—	—	—	—	—	—	—	—	—	—
14	—	—	—	—	—	—	—	—	—	—	—	—	—
15	—	—	—	—	—	—	—	—	—	—	—	—	—
16	—	—	—	—	—	—	—	—	—	—	—	—	—
17	—	—	—	—	—	—	—	—	—	—	—	—	—
18	—	1.5	2.0	0.1	0.0	—	—	0.0	—	—	—	—	—
19	18.6	13.0	16.0	9.0	8.8	6.0	7.4	4.6	2.8	5.4	3.1	4.0	0.4
20	—	—	—	—	—	—	—	—	—	—	—	—	—
21	—	—	—	—	—	—	—	—	—	—	—	—	—
22	—	—	—	—	—	—	—	—	—	—	—	—	—
23	—	—	—	—	—	—	—	—	—	—	—	—	—
24	—	—	—	—	—	—	—	—	—	—	—	—	—
25	—	—	—	—	—	—	—	—	—	—	—	—	—
26	—	—	—	—	—	—	—	—	—	—	—	—	—
27	—	—	—	—	—	—	—	—	—	—	—	—	—
28	—	—	—	—	—	—	—	—	—	—	—	—	—
29	—	—	—	—	—	—	—	—	—	—	—	—	—
30	—	—	—	—	—	—	—	—	—	—	—	—	—
合計	81.0	86.4	75.1	83.0	84.8	86.1	53.9	72.6	67.8	68.6	63.0	61.2	67.2
降水量	降水日数												
≧0.1耗	3	8	8	7	5	6	5	6	6	6	5	5	7
≧1.0耗	3	6	7	6	5	4	5	4	3	5	4	2	5

第8表ノ一 管内降水月表 十一月

観測所名	上江(小丸川域)	高城(全)	神門(全)	田代(美々津川域)	山陰(全)	下福良(全)	岡富(五ヶ瀬川域)	北方(全)	宮水(全)	三ヶ所(全)	三田井(全)	細島(無流域)
日次	降水量 (耗)											
1	81.2	74.3	64.5	63.8	63.0	51.0	45.3	44.5	40.0	54.2	35.2	65.3
2	0.9	1.0	3.5	1.5	0.8	0.4	1.5	0.3	1.9	5.3	3.0	2.4
3	—	—	0.2	1.8	—	—	—	2.0	0.7	3.2	2.5	0.0
4	—	—	—	—	—	—	—	—	0.8	3.6	2.0	—
5	—	—	—	—	—	—	—	—	0.0	0.2	0.2	—
6	—	—	—	—	—	5.0	—	—	1.6	0.3	0.2	—
7	—	—	—	—	—	—	—	—	—	—	—	—
8	—	—	0.6	0.0	0.5	1.0	—	—	0.6	—	—	—
9	3.2	2.4	0.6	—	—	—	—	—	0.0	—	—	—
10	—	0.4	—	—	—	0.3	—	—	3.0	—	7.9	—
11	—	—	—	—	—	0.0	—	—	0.0	—	0.0	—
12	—	—	—	—	—	—	—	—	0.0	—	—	—
13	—	—	—	—	—	—	—	—	—	—	—	—
14	—	—	—	—	—	—	—	—	—	—	—	—
15	—	—	—	—	—	—	—	—	—	—	—	—
16	—	—	—	—	—	—	—	—	—	—	—	—
17	—	—	—	—	—	—	—	—	—	—	—	—
18	—	—	—	—	—	—	—	—	—	—	—	—
19	6.5	6.0	—	—	—	0.0	1.0	0.2	0.0	—	—	2.5
20	—	—	—	—	—	—	—	—	0.0	—	—	—
21	—	—	—	—	—	—	—	—	—	—	—	—
22	—	—	—	—	—	—	—	—	—	—	—	—
23	—	—	—	—	—	—	—	—	—	—	—	—
24	—	—	—	—	—	—	—	—	—	—	—	—
25	—	—	—	—	—	—	—	—	—	—	—	—
26	—	—	—	—	—	—	—	—	—	—	—	—
27	—	—	—	—	—	—	—	—	—	—	—	—
28	—	—	—	—	—	—	—	—	—	—	—	—
29	—	—	—	—	—	—	—	—	—	—	—	—
30	—	—	—	—	—	—	—	—	—	—	—	—
合計	91.8	84.1	69.4	67.1	64.3	57.7	47.8	47.0	48.6	66.8	51.0	70.2
降水量	降水日数											
≧0.1耗	4	5	5	3	3	5	3	4	7	6	7	3
≧1.0耗	3	4	2	3	1	3	3	2	4	4	5	3

第8表ノ一二 管内降水月表 十二月

観測所名	郡本(福流島川域)	星倉(廣流渡川域)	北河内(全)	田野(清流武川域)	宮崎(大流淀川域)	高岡(全)	都城(全)	高原(全)	小林(全)	須木(全)	尾八重(川流瀨)	村所(全)	加久藤(流内川域)
日次	降水量 (耗)												
1	4.6	3.1	3.0	0.7	0.6	1.2	2.0	0.5	0.5	—	—	—	0.5
2	—	—	—	—	—	—	0.1	0.0	—	—	—	0.0	0.9
3	—	—	—	—	—	—	—	—	—	—	—	—	1.1
4	—	—	—	—	—	—	—	—	—	—	—	—	—
5	—	—	—	—	—	—	—	—	—	—	—	—	—
6	0.2	—	—	1.3	0.4	1.3	2.6	3.6	4.3	—	0.0	—	1.3
7	—	—	—	—	—	0.0	0.2	0.3	1.7	5.7	1.4	6.3	1.4
8	0.2	—	—	—	—	—	—	0.3	0.4	—	—	—	4.3
9	—	—	—	—	—	—	—	—	0.3	—	—	0.9	1.5
10	—	—	—	0.2	—	—	—	—	—	—	—	—	—
11	—	—	—	—	—	—	—	—	—	—	—	—	—
12	—	—	—	—	—	—	—	—	—	—	—	—	—
13	11.7	18.0	18.2	10.4	9.5	9.0	14.1	9.0	9.5	10.1	1.2	6.0	5.8
14	8.3	3.0	8.3	12.3	9.9	8.2	0.8	6.0	3.0	1.9	11.1	3.8	2.5
15	—	—	—	—	—	—	—	—	—	—	—	—	—
16	—	—	—	—	—	—	—	—	—	—	—	—	—
17	0.0	—	—	—	0.0	—	0.0	—	—	—	—	—	—
18	—	—	—	—	—	—	—	0.0	—	—	0.0	—	0.2
19	—	—	—	—	—	—	—	—	—	—	—	—	—
20	—	—	—	—	—	—	—	—	—	—	—	—	—
21	—	—	—	—	—	—	—	—	—	—	—	—	—
22	—	—	—	—	—	—	—	—	—	—	—	—	—
23	—	—	—	—	—	—	—	—	—	—	—	—	—
24	—	—	—	—	—	—	—	—	—	—	—	—	—
25	0.0	—	—	—	—	—	—	0.0	0.7	0.5	0.1	4.0	0.5
26	—	—	—	—	—	—	0.1	0.0	0.2	0.3	—	—	0.4
27	—	—	—	—	—	—	—	—	—	—	—	—	—
28	—	—	—	—	—	—	—	—	—	—	—	—	0.1
29	—	—	—	—	雪0.0	—	—	0.0	—	—	—	—	0.4
30	—	—	—	—	—	—	—	—	—	—	—	—	—
31	—	—	—	—	—	—	—	—	0.0	—	—	—	—
合計	25.0	24.1	29.5	24.9	20.4	19.6	19.9	19.7	20.6	18.5	13.8	21.0	20.4
降水量	降水日数												
≧0.1耗	5	3	3	5	4	4	7	6	9	5	4	5	14
≧1.0耗	3	3	3	3	2	4	3	3	4	3	3	4	7

第8表ノ一二 管内降水月表 十二月

観測所名	上江(小流丸川域)	高城(全)	神門(全)	田代(美川津域)	山陰(全)	下福夏(全)	岡富(五ヶ瀬川域)	北方(全)	宮水(全)	三ヶ所(全)	三田井(全)	細島(無流域)
日次	降水量 (耗)											
1	—	—	—	—	—	—	—	—	0.0	6.1	2.0	—
2	—	—	—	—	—	—	—	—	1.6	5.9	7.0	—
3	—	—	—	—	—	—	—	—	—	—	—	—
4	—	—	—	—	—	—	—	—	—	—	—	—
5	—	—	—	—	—	—	—	—	—	—	—	—
6	—	—	—	—	—	—	—	—	3.1	10.0	8.0	—
7	—	—	—	—	—	1.6	0.0	0.0	1.8	1.2	3.7	—
8	—	—	—	—	—	1.4	0.0	0.0	0.9	6.5	5.0	—
9	—	—	—	—	—	0.0	—	—	0.0	0.8	0.5	—
10	—	—	—	—	—	—	—	—	—	—	—	—
11	—	—	—	—	—	—	—	—	—	—	—	—
12	—	—	—	—	—	—	—	—	—	—	—	—
13	10.5	10.5	12.5	6.0	1.2	3.2	2.0	4.1	2.0	0.0	1.5	2.3
14	7.4	12.5	1.5	7.8	5.0	1.2	6.0	1.2	1.8	0.0	1.0	4.8
15	—	—	—	—	—	—	—	—	0.0	0.0	0.0	—
16	—	—	—	—	—	—	—	—	0.0	—	—	—
17	—	—	—	—	—	—	—	—	0.5	0.2	0.3	—
18	—	—	—	—	—	—	—	0.0	0.0	0.1	0.1	—
19	—	—	—	—	—	—	—	—	—	—	—	—
20	—	—	—	—	—	—	—	—	—	—	—	—
21	—	—	—	—	—	—	—	—	—	—	—	—
22	—	—	—	—	—	—	—	—	—	—	—	—
23	—	—	—	—	—	—	—	—	0.0	—	0.0	—
24	—	—	—	—	—	—	—	—	0.0	0.0	0.0	—
25	—	—	0.0	—	0.2	—	—	0.3	3.0	1.3	3.0	—
26	—	—	0.0	0.0	—	0.0	—	—	—	0.0	—	—
27	—	—	—	—	—	0.0	—	—	—	—	—	—
28	—	0.0	—	—	—	—	—	—	0.2	—	0.2	—
29	—	—	—	—	—	0.0	—	0.0	0.0	0.0	0.0	—
30	—	—	—	—	—	—	—	—	0.0	0.0	—	—
31	—	—	—	—	—	—	—	—	—	0.0	—	—
合計	17.9	23.0	14.0	13.8	6.4	7.4	8.0	5.6	14.9	32.1	32.3	7.1
降水量	降水日数											
≧0.1耗	2	2	2	2	3	4	2	3	9	9	12	2
≧1.0耗	2	2	2	2	2	4	2	2	6	6	8	2

管内降水年表

第 9 表

種 目	1	2	3	4	5	6	7	8	9	10	11	12	年
郡 本 (福島川流域)													
降水總量	51.5	40.7	148.1	132.8	148.2	728.1	82.9	261.9	177.0	494.9	81.0	25.0	2372.1
最大日量	31.0	30.0	60.7	43.5	32.0	186.5	27.5	40.0	55.0	200.3	40.7	11.7	200.3
其日	17	25	8	27	11	16	18	27	9	24	1	13	24
降水(≧0.1耗)	4	3	7	10	13	19	5	17	12	15	3	5	113
日數(≧1.0耗)	4	3	7	8	13	18	5	16	11	13	3	3	104
星 倉 (廣渡川流域)													
降水總量	37.8	72.9	226.9	240.4	150.2	456.8	90.8	356.1	250.3	857.1	86.4	24.1	2849.8
最大日量	32.0	33.9	88.2	84.8	43.0	88.0	20.0	54.5	105.0	437.0	49.2	18.0	437.0
其日	17	26	13	14	11	20	30	25	8	24	1	13	24
降水(≧0.1耗)	6	5	10	10	14	21	9	18	16	17	8	3	137
日數(≧1.0耗)	6	5	9	9	13	17	9	17	14	14	6	3	122
北 河 内 (廣渡川流域)													
降水總量	40.2	62.7	256.7	188.4	135.6	517.6	94.2	411.2	179.4	835.5	75.1	29.5	2826.1
最大日量	22.2	33.7	79.8	59.0	25.0	80.6	24.0	79.3	35.0	348.2	32.7	18.2	348.2
其日	17	26	8	27	11	20	7	18	28	24	1	13	24
降水(≧0.1耗)	5	5	10	9	14	17	9	17	13	11	8	3	121
日數(≧1.0耗)	5	5	10	9	11	17	9	17	13	11	7	3	117
田 野 (清武川流域)													
降水總量	15.4	85.2	175.5	170.5	123.4	481.4	137.3	195.3	195.0	575.5	83.0	24.9	2262.4
最大日量	6.3	50.4	80.5	51.1	35.2	73.0	49.2	42.6	51.4	133.0	56.2	12.3	133.0
其日	17	26	13	13	11	8	18	12	10	24	1	14	24
降水(≧0.1耗)	3	5	8	10	13	17	10	16	13	11	7	5	118
日數(≧1.0耗)	3	4	8	8	10	17	10	16	12	11	6	3	108
宮 崎 (大淀川流域)													
降水總量	14.9	56.4	130.9	264.6	157.5	424.5	159.8	191.0	183.9	945.2	84.8	20.4	2633.9
最大日量	8.6	27.1	67.9	113.6	50.1	74.5	112.5	56.8	63.5	341.6	63.0	9.9	341.6
其日	17	26	13	14	11	8	18	12	8	42	1	14	24
降水(≧0.1耗)	7	5	11	9	13	20	13	17	13	18	5	4	135
日數(≧1.0耗)	3	4	8	8	8	18	9	13	11	15	5	2	104
高 岡 (大淀川流域)													
降水總量	15.6	40.8	154.0	179.7	151.3	378.1	80.3	199.7	222.0	601.5	86.1	19.6	2128.7
最大日量	6.6	22.2	70.4	44.3	43.0	80.5	23.0	47.3	37.5	177.0	71.1	9.0	177.0
其日	17	26	13	13	11	16	18	12	24	9	1	13	9
降水(≧0.1耗)	8	6	8	10	13	18	8	15	14	15	6	4	125
日數(≧1.0耗)	5	5	7	8	11	16	6	13	13	13	4	4	105
都 城 (大淀川流域)													
降水總量	30.6	26.5	74.4	76.2	125.5	507.9	72.8	230.4	164.2	244.0	53.9	19.9	1626.3
最大日量	14.0	13.8	38.4	26.0	31.0	109.0	17.3	64.2	52.0	78.7	26.2	14.1	109.0
其日	17	26	8	27	11	16	18	12	24	24	1	13	16
降水(≧0.1耗)	5	8	9	8	14	18	10	16	15	14	5	7	129
日數(≧1.0耗)	4	6	8	7	13	13	10	14	14	13	5	3	110

管内降水年表

第 9 表

種 目	1	2	3	4	5	6	7	8	9	10	11	12	年
高 原 (大淀川流域)													
降水總量	28.4	47.4	136.4	146.0	190.8	672.3	93.1	216.8	112.2	334.6	72.6	19.7	2070.3
最大日量	14.0	15.1	40.5	48.2	48.0	146.0	21.2	59.9	30.3	99.2	61.2	9.0	146.0
其日	17	26	8	27	11	20	6	12	23	10	1	13	20
降水(≧0.1耗)	4	8	9	10	12	23	13	18	16	18	6	6	143
日數(≧1.0耗)	3	6	9	9	12	17	8	14	13	17	4	3	115
小 林 (大淀川流域)													
降水總量	37.1	53.6	161.6	126.4	160.8	494.2	83.8	221.6	181.3	360.9	67.8	20.6	1969.7
最大日量	13.7	17.3	45.2	39.0	49.8	90.0	18.0	65.7	94.5	97.6	61.5	9.5	97.6
其日	17	26	8	27	11	16	11	12	9	24	1	13	24
降水(≧0.1耗)	17	9	12	9	14	18	11	19	12	16	6	9	152
日數(≧1.0耗)	6	6	10	7	10	17	9	15	11	15	3	4	113
須 木 (大淀川流域)													
降水總量	36.6	42.7	129.5	97.4	148.6	457.7	118.7	262.6	169.4	355.5	68.6	18.5	1905.8
最大日量	19.2	15.4	38.1	36.1	27.2	94.3	30.8	106.0	78.3	123.6	57.9	10.1	123.6
其日	17	16	18	27	11	20	6	12	9	10	1	13	10
降水(≧0.1耗)	3	6	11	9	12	17	11	15	14	17	6	5	126
日數(≧1.0耗)	3	6	10	8	12	17	11	15	13	17	5	3	120
尾 八 重 (一ツ瀬川流域)													
降水總量	24.1	52.6	165.4	117.8	209.8	397.1	154.7	224.9	214.5	365.5	63.0	13.8	2003.2
最大日量	12.3	14.2	48.0	38.5	37.5	82.3	43.5	68.0	43.7	137.0	57.0	11.1	137.0
其日	17	12	18	27	11	16	18	12	9	10	1	14	10
降水(≧0.1耗)	8	9	8	12	19	19	12	16	19	18	5	4	149
日數(≧1.0耗)	4	6	8	8	18	19	11	15	18	15	4	3	129
村 所 (一ツ瀬川流域)													
降水總量	26.1	41.9	127.7	118.3	137.8	417.4	149.8	252.7	119.3	372.6	61.2	21.0	1845.8
最大日量	12.8	13.2	36.9	36.5	26.0	105.0	56.0	116.2	26.4	122.8	55.5	6.3	122.8
其日	17	16	13	27	11	16	9	12	22	10	1	7	10
降水(≧0.1耗)	5	10	13	11	14	20	13	18	17	16	5	5	147
日數(≧1.0耗)	5	7	8	11	13	17	13	18	14	14	2	4	126
加 久 藤 (川内川流域)													
降水總量	50.3	57.7	131.3	75.6	140.5	451.9	94.8	249.4	111.1	309.8	67.2	20.4	1760.0
最大日量	16.3	12.3	36.7	19.6	31.8	84.9	16.9	56.0	28.9	87.6	57.6	5.3	87.6
其日	17	16	8	27	11	16	7	12	12	24	1	13	24
降水(≧0.1耗)	16	12	13	11	14	24	13	15	14	17	7	14	170
日數(≧1.0耗)	8	8	10	11	12	19	13	15	12	15	5	7	135
上 江 (小丸川流域)													
降水總量	12.1	39.6	165.0	266.2	157.7	293.0	74.0	260.7	245.6	893.9	91.8	17.9	2517.5
最大日量	6.0	22.0	70.1	75.0	40.3	72.5	39.0	58.0	77.0	298.5	81.2	7.4	298.5
其日	17	26	8	14	11	26	18	12	28	10	1	14	10
降水(≧0.1耗)	6	5	9	11	14	20	9	15	14	17	4	2	126
日數(≧1.0耗)	3	4	8	9	12	17	6	13	14	15	3	2	106

管内降水年表

第 9 表

種 目	1	2	3	4	5	6	7	8	9	10	11	12	年
高 城 (小丸川流域)													
降水總量	11.2	40.3	186.4	262.3	155.1	364.2	116.6	253.4	159.3	741.2	84.1	23.0	2397.1
最大日量	6.5	23.2	80.0	66.0	37.5	80.0	40.0	60.0	56.2	280.0	74.3	12.5	280.0
其日	17	26	13	27	11	16	18	12	8	10	1	14	10X
降水(≧0.1耗)	5	5	8	10	14	17	11	15	15	17	5	2	124
日數(≧1.0耗)	3	4	8	9	13	16	10	14	15	16	4	2	114
神 門 (小丸川流域)													
降水總量	18.8	42.1	168.8	191.0	170.0	445.1	113.0	316.9	237.8	498.6	69.4	14.0	2285.5
最大日量	11.3	19.6	43.4	46.8	29.2	98.5	53.5	102.8	98.5	147.1	64.5	12.5	147.1
其日	17	26	18	27	11	8	18	27	20	10	1	13	10X
降水(≧0.1耗)	3	5	8	9	14	16	8	15	15	14	5	2	114
日數(≧1.0耗)	3	5	8	8	14	16	7	15	14	14	2	2	108
田 代 (美々津川流域)													
降水總量	13.6	36.5	169.2	224.1	136.7	382.4	107.3	405.3	162.1	474.2	67.1	13.8	2192.3
最大日量	6.8	17.6	57.7	56.2	32.4	109.0	45.5	159.0	33.3	144.0	63.8	7.8	159.0
其日	13	26	13	12	12	8	18	29	8	10	1	14	29VIII
降水(≧0.1耗)	3	8	7	8	12	18	6	15	13	14	3	2	109
日數(≧1.0耗)	2	6	6	8	11	17	6	14	12	11	3	2	98
山 陰 (美々津川流域)													
降水總量	9.5	38.5	174.8	207.3	90.9	432.6	82.4	229.5	160.0	626.0	64.3	6.4	2122.0
最大日量	7.5	21.5	56.0	81.0	26.4	95.7	30.4	89.1	40.0	192.0	63.0	5.0	192.0
其日	17	26	13	27	30	8	18	27	8	10	1	14	10X
降水(≧0.1耗)	3	5	9	9	13	21	7	15	12	10	3	3	110
日數(≧1.0耗)	2	4	9	9	11	20	7	14	12	10	1	2	101
下 福 良 (美々津川流域)													
降水總量	17.7	37.0	166.5	104.8	125.8	440.5	112.8	190.6	105.7	314.0	57.7	7.4	1680.5
最大日量	15.3	11.9	51.8	31.4	23.8	124.3	50.3	70.4	20.7	66.4	51.0	3.2	124.3
其日	17	26	8	12	11	16	6	12	28	10	1	13	16VI
降水(≧0.1耗)	4	5	8	11	13	14	5	12	12	15	5	4	108
日數(≧1.0耗)	2	5	8	9	13	13	5	11	11	14	3	4	98
岡 富 (五ヶ瀬川流域)													
降水總量	0.5	24.3	161.9	251.1	116.5	371.5	92.3	241.2	163.0	402.4	47.8	8.0	1880.5
最大日量	0.3	9.2	48.0	69.2	32.5	66.0	31.0	70.0	48.0	162.4	45.3	6.0	162.4
其日	1	26	18	27	12	16	18	27	9	10	1	14	10X
降水(≧0.1耗)	2	5	9	8	13	19	8	14	15	12	3	2	110
日數(≧1.0耗)	—	5	9	8	12	19	6	13	9	11	3	2	97
北 方 (五ヶ瀬川流域)													
降水總量	6.0	24.5	158.3	201.5	107.1	341.4	124.3	403.1	199.7	410.8	47.0	5.6	2029.3
最大日量	5.0	12.9	46.0	64.5	30.2	66.6	45.6	119.0	63.5	161.0	44.5	4.1	119.0
其日	17	26	13	12	12	16	19	29	28	10	1	13	29VIII
降水(≧0.1耗)	4	7	8	8	12	19	10	14	18	17	4	3	124
日數(≧1.0耗)	1	4	8	8	11	17	7	13	15	12	2	2	100

管内降水年表

第 10 表

種 目	1	2	3	4	5	6	7	8	9	10	11	12	年
宮 水 (五ヶ瀬川流域)													
降水總量	15.5	30.4	116.5	126.8	70.4	266.9	237.3	393.0	166.8	334.9	48.6	14.9	1822.0
最大日量	8.3	13.2	28.2	30.6	30.8	60.0	57.0	92.0	30.0	95.4	40.0	3.1	95.4
其日	17	26	13	27	12	16	17	11	9	10	1	6	10X
降水(≧0.1耗)	6	10	13	12	9	22	11	19	17	17	7	9	152
日數(≧1.0耗)	3	7	9	9	4	15	10	16	15	15	4	6	113
三ヶ所 (五ヶ瀬川流域)													
降水總量	25.9	31.5	94.2	75.1	37.7	290.5	63.2	173.7	93.1	180.3	66.8	32.1	1164.1
最大日量	5.5	8.9	22.1	20.5	13.7	60.9	47.7	83.2	32.0	61.3	54.2	10.0	83.2
其日	9	26	8	14	12	17	6	12	8	24	1	6	12VIII
降水(≧0.1耗)	10	11	14	10	10	18	9	12	13	18	6	9	140
日數(≧1.0耗)	7	7	12	7	8	17	7	11	11	15	4	6	112
三田井 (五ヶ瀬川流域)													
降水總量	9.9	29.7	109.5	103.3	61.0	227.9	162.6	206.4	138.5	260.7	51.0	32.3	1392.8
最大日量	2.1	7.0	20.2	20.7	12.0	39.7	38.0	96.0	60.7	65.7	35.2	8.0	96.0
其日	26	12	8	2	5	16	9	12	9	10	1	6	12VIII
降水(≧0.1耗)	11	12	12	10	10	12	9	17	13	14	7	12	139
日數(≧1.0耗)	4	9	12	10	10	12	8	16	11	14	5	8	119
細 島 (沿海)													
降水總量	9.0	23.7	167.3	271.8	87.8	306.6	61.2	294.6	171.1	532.5	70.2	7.1	2002.9
最大日量	9.0	9.0	54.9	90.0	28.7	70.6	25.3	84.8	48.1	190.0	65.3	4.8	190.0
其日	17	26	13	14	30	16	18	28	8	10	1	14	10X
降水(≧0.1耗)	1	4	8	7	12	13	6	14	11	10	3	2	91
日數(≧1.0耗)	1	4	7	7	9	11	4	12	10	10	3	2	80

季節 高温季 低温気

第 1 1 表

観測地	最高気温 30 度以上			最低気温 氷点以下			本年ヨリ明年ニ亘ル寒候期ニ屬ス 初日(本年) 月 日
	初日	終日	期間日數	初日	終日	期間日數	
	月 日	月 日		月 日	月 日		
星倉 {本年 平年}	VI 25 VI 10	IX 28 IX 28	96 111	XII 29 XII 18	III 2 III 6	63 84	XII 6 XII 13
宮崎 {本年 平年}	VI 1 VI 12	IX 24 IX 22	116 103	XII 16 XII 7	III 30 III 18	105 102	XI 28 XII 7
高岡 {本年 平年}	VI 1 V 29	X 19 IX 27	141 122	XII 13 XII 9	III 30 III 18	108 100	XI 13 XII 9
上江 {本年 平年}	VI 2 VI 8	IX 23 IX 20	114 105	XII 13 XII 11	III 29 III 17	107 97	XI 28 XII 11
岡富 {本年 平年}	VI 2 VI 11	IX 27 IX 25	118 107	XII 13 XI 27	III 30 III 26	110 120	XI 12 XI 27
都城 {本年 平年}	VI 25 VI 14	X 2 IX 26	100 105	XI 30 XI 23	IV 1 III 25	123 123	XI 9 XI 23
高原 {本年 平年}	VI 28 —	IX 21 —	86 —	— —	— —	— —	XI 12 —
小林 {本年 平年}	VI 25 VI 12	IX 22 IX 22	90 103	XI 30 XI 23	IV 1 III 28	123 126	XI 12 XI 23
神門 {本年 平年}	V 30 V 31	X 22 IX 29	146 122	XI 28 XI 23	IV 8 IV 2	132 131	XI 7 XI 23
三田 {本年 平年}	V 28 VI 5	IX 24 IX 23	120 111	XI 29 XI 15	IV 8 IV 9	131 146	XI 7 XI 15

季節 霜雪

第 1 2 表

観測地	霜				雪			
	初日	終日	期間日數	本年初日	初日	終日	期間日數	本年初日
	月 日	月 日		月 日	月 日	月 日		月 日
郡本 {本年 平年}	XI 28 XI 15	III 31 III 28	124 134	XI 15 XI 15	— II 7	— II 10	— 4	— —
星倉 {本年 平年}	XI 30 XI 15	III 30 III 24	121 130	XI 6 XI 15	III 2 II 2	III 2 II 5	1 4	— —
北河内 {本年 平年}	XI 29 XI 30	III 25 III 17	148 139	XI 6 XI 30	II 12 II 14	II 19 III 2	8 18	— —
田野 {本年 平年}	XI 30 XI 14	III 25 III 27	147 134	XI 6 XI 14	XII 26 I 16	XII 26 II 3	1 19	— —
宮崎 {本年 平年}	XI 30 XI 20	III 25 III 25	147 126	XI 6 XI 20	I 8 II 4	I 8 II 8	5 5	XII 29 II 4
高岡 {本年 平年}	XI 30 XI 16	III 25 III 28	147 133	XI 12 XI 16	XII 27 I 25	II 12 II 11	48 18	— I 25
上江 {本年 平年}	XI 29 XI 15	III 25 III 23	148 129	XI 6 XI 15	— —	— —	— —	— —
高城 {本年 平年}	XI 28 XI 23	III 25 III 16	149 145	XI 6 XI 23	XII 27 —	II 12 —	48 —	XII 28 —
山陰 {本年 平年}	XI 29 XI 30	III 25 III 17	148 139	XI 5 XI 30	I 4 XII 27	I 4 I 28	1 33	XII 25 XII 27
細島 {本年 平年}	XI 21 XI 21	III 25 III 21	157 121	XI 13 XI 21	XII 7 I 7	II 1 II 1	26 1	— I 7
岡富 {本年 平年}	XI 1 XI 16	III 25 III 24	146 129	XI 6 XI 16	XII 27 I 13	II 12 II 10	48 29	— I 13
都城 {本年 平年}	X 17 XI 2	V 10 III 10	206 160	XI 6 XI 2	XII 27 I 17	II 20 II 11	53 26	XII 17 I 17
高原 {本年 平年}	XI 12 XI 2	IV 25 IV 14	165 164	XI 5 XI 2	XII 27 I 6	II 20 II 24	56 50	XII 26 I 6
小林 {本年 平年}	XI 12 XI 1	V 10 III 11	180 162	XI 6 XI 1	XII 26 I 6	II 19 II 26	56 52	XII 26 I 6
須木 {本年 平年}	X 17 X 25	V 10 III 18	206 176	XI 6 X 25	XII 26 XII 30	II 12 III 5	49 66	XII 25 XII 30
加久藤 {本年 平年}	XI 12 XI 4	V 1 III 16	171 164	XI 6 XI 4	XII 26 XII 29	II 13 II 14	50 48	XII 25 XII 29

第 1 2 表 季 節 霜 雪

観測地	霜				雪			
	初日 月 日	終日 月 日	期間 日數	本年初日 月 日	初日 月 日	終日 月 日	期間 日數	本年初日 月 日
村所 {本年 平年	XI XI 13 4	III III 25 9	164 157	XI XI 6 4	XII XII 11 21	II III 20 8	72 78	XI XII 6 21
尾八重 {本年 平年	XI XI 12 17	III III 25 16	165 150	XI XI 4 17	XII XII 26 21	II III 20 14	57 84	XI XII 6 21
神門 {本年 平年	XI XI 28 5	III III 25 9	149 156	X XI 30 5	XII I 27 10	XII II 27 18	1 40	XII I 25 10
田代 {本年 平年	XI XI 22 5	III III 25 7	155 154	XI XI 6 5	XII I 26 10	II II 20 18	57 40	XII I 25 10
下福良 {本年 平年	X X 18 25	V III 10 15	205 178	X X 14 25	XII XII 26 17	III III 25 19	90 98	XI XII 11 17
北方 {本年 平年	XI XI 18 16	III III 25 17	159 158	XI XI 5 16	XII XII 26 22	II III 20 9	57 78	XII XII 18 22
宮水 {本年 平年	XI XI 23 22	III III 25 17	154 147	XI XI 7 22	XII XII 26 22	IV IV 28 11	124 111	XII XII 15 22
三ヶ所 {本年 平年	X X 17 16	V III 19 26	215 198	X X 14 16	XI XII 28 9	IV III 28 20	122 102	XI XII 6 9
三田井 {本年 平年	XI X 12 22	V III 10 24	180 185	X X 13 22	XII XII 26 12	III III 28 18	93 92	XI XII 6 12

第 1 3 表 最高氣温三十度以上ノ日數

地名	月												年
	1	2	3	4	5	6	7	8	9	10	11	12	
屋倉	—	—	—	—	—	6	18	25	20	—	—	—	69
宮崎	—	—	—	—	—	6	18	17	10	—	—	—	51
高岡	—	—	—	—	—	7	27	27	21	1	—	—	83
上江	—	—	—	—	—	7	19	13	15	—	—	—	54
岡宮	—	—	—	—	—	6	27	26	23	—	—	—	82
都城	—	—	—	—	—	5	27	24	19	—	—	—	75
高原	—	—	—	—	—	2	18	14	11	—	—	—	45
小林	—	—	—	—	1	4	26	19	18	—	—	—	68
神門	—	—	—	—	1	7	28	24	20	—	—	—	80
三田井	—	—	—	—	1	8	26	18	17	1	—	—	71

最低氣温氷點以下ノ日數

第 1 4 表

地名	10-4 計								5-6 7,8,9				全年
	10	11	12	1	2	3	4	10	11	12			
星 倉	—	—	1	18	13	1	—	33	—	—	17	49	
宮 崎	—	—	8	19	13	5	—	40	—	—	1	53	
高 岡	—	—	10	19	15	6	—	50	—	—	5	63	
上 江	—	—	7	19	18	3	—	47	—	—	1	57	
岡 富	—	—	15	27	20	9	—	71	—	—	3	75	
都 城	—	1	13	25	18	13	1	71	—	—	15	93	
高 原	—	—	—	—	—	—	—	—	—	—	7	—	
小 林	—	1	7	24	17	12	1	92	—	—	6	72	
神 門	—	1	17	27	21	13	3	82	—	—	15	104	
三 田 井	—	1	24	24	20	13	2	84	—	—	21	102	

晴 天 日 數

第 1 5 表

地名	10-4 計												全年
	1	2	3	4	5	6	7	8	9	10	11	12	
郡 本	27	22	20	19	20	10	24	20	25	12	23	26	248
星 倉	23	19	17	21	20	7	19	15	19	12	19	22	213
北河内	18	14	18	21	21	11	24	11	20	11	25	29	223
田 野	22	18	14	19	16	7	25	16	14	12	24	28	215
宮 崎	29	19	18	19	23	9	24	16	17	12	23	28	237
高 岡	23	18	16	17	19	10	18	13	11	12	20	23	200
都 城	22	15	21	16	20	8	26	16	16	13	22	19	214
高 原	22	19	25	19	20	6	19	11	12	7	20	21	201
小 林	16	13	14	16	17	4	13	11	11	12	15	12	154
須 木	23	15	11	19	21	8	25	21	25	10	23	28	229
尾八重	26	20	20	19	15	10	19	16	11	10	23	29	218
村 所	21	15	19	19	23	10	22	14	18	13	21	23	218
加久藤	6	5	12	15	16	4	16	11	10	1	16	3	115
上 江	26	15	23	20	22	13	25	18	15	15	23	27	242
高 城	28	21	18	15	18	11	19	20	19	13	23	28	233
神 門	27	23	22	20	24	19	27	23	20	19	22	24	270
田 代	29	23	23	23	24	17	29	23	17	14	25	28	275
山 陰	28	18	24	15	15	11	24	16	19	19	23	28	240
下福良	19	20	23	19	23	11	26	18	16	14	20	20	229
岡 富	27	20	20	15	18	13	23	14	14	14	21	24	223
北 方	26	21	20	23	20	11	24	19	14	14	22	27	241
宮 水	30	25	21	21	19	14	28	20	21	19	25	29	272
三ヶ所	14	13	14	17	25	10	25	14	18	11	22	13	196
三田井	14	19	8	15	20	4	19	17	14	9	21	14	174
細 島	30	23	12	19	21	8	24	16	20	14	25	29	241

第 16 表 曇 天 日 數

地名	月	1	2	3	4	5	6	7	8	9	10	11	12	全年
郡 本	2	4	5	4	4	9	3	6	1	13	5	3	59	
星 倉	5	7	11	5	4	14	9	14	10	12	7	8	106	
北河内	8	10	6	2	4	3	4	9	5	9	—	—	60	
田 野	8	6	12	5	11	9	3	3	14	15	5	2	93	
宮 崎	—	6	8	6	1	7	3	11	6	10	2	2	62	
高 岡	7	8	11	10	8	14	11	17	15	14	9	7	131	
都 城	6	9	7	10	5	16	3	11	12	15	4	11	109	
高 原	4	2	2	6	3	6	6	12	9	14	5	8	77	
小 林	12	13	12	10	9	19	18	14	16	14	13	17	167	
須 木	5	10	14	5	5	11	5	4	1	9	4	2	75	
尾八重	2	4	7	3	6	10	5	7	8	13	4	1	70	
村 所	7	10	8	6	4	11	8	12	9	10	8	6	99	
加久藤	24	19	16	10	8	15	14	14	18	21	11	28	198	
上 江	3	10	5	5	5	13	3	10	9	9	5	3	80	
高 城	3	4	9	11	8	14	6	4	4	8	5	2	78	
神 門	3	2	6	5	1	4	1	4	4	4	7	6	47	
田 代	1	2	4	1	2	2	—	3	10	12	3	2	42	
山 陰	1	7	1	6	9	9	4	8	5	4	4	2	60	
下福良	11	7	5	8	5	13	2	7	11	8	7	10	94	
岡 富	4	6	6	12	9	9	8	13	12	11	8	5	103	
北 方	4	5	7	2	8	12	4	6	12	11	7	3	81	
宮 水	—	1	4	5	7	10	—	9	3	3	2	1	45	
三ヶ所	13	7	11	5	2	10	5	10	6	8	4	17	98	
三田井	16	7	17	9	9	21	8	11	14	16	6	14	148	
細 島	1	4	13	6	4	10	4	10	5	9	3	1	70	

第 17 表 雨 天 日 數

地名	月	1	2	3	4	5	6	7	8	9	10	11	12	全年
郡 本	2	2	6	7	7	11	4	5	4	6	2	2	58	
星 倉	3	2	3	4	7	9	3	2	1	7	4	1	46	
北河内	5	4	7	7	6	16	3	11	5	11	5	2	82	
田 野	1	4	5	6	4	14	3	12	2	4	1	1	57	
宮 崎	2	3	5	5	7	14	4	4	7	9	5	1	66	
高 岡	1	2	4	3	4	6	2	1	4	5	1	1	34	
都 城	3	4	3	4	6	6	2	4	2	3	4	1	42	
高 原	5	7	4	5	8	18	6	8	9	10	5	2	87	
小 林	3	2	5	4	5	7	—	6	3	5	2	2	44	
須 木	3	3	6	6	5	11	1	6	4	12	3	1	61	
尾八重	3	4	4	8	10	10	7	8	11	8	3	1	77	
村 所	3	3	4	5	4	9	1	5	3	8	1	2	48	
加久藤	1	4	3	5	7	11	1	6	2	9	3	—	52	
上 江	2	3	3	5	4	4	3	3	6	7	2	1	43	
高 城	—	3	4	4	5	5	6	7	7	10	2	1	54	
神 門	1	3	3	5	6	7	3	4	6	8	1	1	48	
田 代	1	3	4	6	5	11	2	5	3	5	2	1	48	
山 陰	2	3	6	9	7	10	3	7	6	8	3	1	65	
下福良	1	1	3	3	3	6	3	6	3	9	3	1	42	
岡 富	—	2	5	3	4	8	—	4	4	6	1	2	39	
北 方	1	2	4	5	3	7	3	6	4	6	1	1	43	
宮 水	1	2	6	4	5	6	3	2	6	9	3	1	48	
三ヶ所	4	8	6	8	4	10	1	7	6	12	4	1	71	
三田井	1	2	6	6	2	5	4	3	2	6	3	3	43	
細 島	—	1	6	5	6	12	3	5	5	8	2	1	54	

第 20 表 電 雷 日 數

地名	月	1	2	3	4	5	6	7	8	9	10	11	12	全年
郡 本	—	—	1	1	1	1	2P	1	—	1	—	—	—	8
星 倉	—	—	—	—	4	3	3	4	3	2	—	—	—	19
北河内	—	—	—	—	3	1	5	8	3	1	—	—	—	21
田 野	—	—	—	—	3	—	7	3	8	2	—	—	—	23
宮 崎	1	—	—	—	3	5	5	3	5	3	—	—	—	25
高 岡	—	—	—	—	4	—	4	2	10	2	—	—	—	22
都 城	—	—	—	—	1	3	5	5	3P	—	—	—	—	17
高 原	—	—	—	—	1	3	6	5	6	1	—	—	—	22
小 林	—	—	—	—	1	2	5	3	5	1	—	—	—	17
須 木	—	—	—	—	2	—	4	1P	5	1	—	—	—	13
尾八重	—	—	—	—	3	2	5	—	5	2	—	—	—	17
村 所	—	—	—	—	2	4	4	2	6	1	—	—	—	19
加久藤	—	—	2	—	1	2	2P	4	5	—	—	—	—	16
上 江	—	—	—	—	3	3	5	3	7	3	—	—	—	24
高 城	1	—	—	—	3	2	5	2	6	3	—	—	—	22
神 門	—	—	—	—	2	—	2P	1P	2P	1	—	—	—	8
田 代	—	—	1	—	2	2	3P	4	3	1	—	—	—	16
山 陰	—	—	—	—	2	—	1P	3	3	1	—	—	—	10
下福良	—	—	1	—	—	2	4	2	2	—	—	—	—	11
岡 富	—	—	1	—	1	1	1P	4	3	1	—	—	—	12
北 方	—	—	1	1	1	3	5	3	3	2	—	—	—	19
宮 水	—	—	—	—	1	3	5	5	4	2	—	—	—	20
三ヶ所	—	—	—	—	1	2	4	2	3	2	—	—	—	14
三田井	—	—	1	—	1	—	4	1P	2	2	—	—	—	11
細 島	—	—	—	—	1	—	1P	4	3	1	—	—	—	10

第 21 表 霧 日 數

地名	月	1	2	3	4	5	6	7	8	9	10	11	12	全年
郡 本	—	—	—	—	—	1	—	—	—	—	—	—	—	1
星 倉	—	—	—	—	1	—	—	—	—	—	—	—	—	1
北河内	—	—	—	—	—	—	—	—	—	—	—	—	—	—
田 野	—	—	—	—	—	—	—	4	—	—	—	—	—	4
宮 崎	—	1	—	—	1	1	4	7	4	3	—	—	—	21
高 岡	—	—	—	—	—	—	—	—	—	—	—	—	—	—
都 城	—	—	—	—	—	—	—	—	—	—	—	1	—	1
高 原	—	—	—	—	—	1	—	—	1	4	—	—	—	6
小 林	—	—	—	—	—	—	—	—	—	—	—	—	—	—
須 木	—	—	—	—	—	—	—	—	—	—	—	—	—	—
尾八重	—	—	—	—	—	—	—	—	—	—	—	—	—	—
村 所	—	—	—	—	—	—	—	—	—	—	—	—	—	—
加久藤	—	—	—	4	6	5	—	7	3	8	1	3	1	3
上 江	—	—	—	—	1	1	—	—	—	—	—	—	—	2
高 城	—	—	—	—	—	—	—	—	—	—	—	—	—	—
神 門	—	—	—	—	5	4	—	1	7	7	7	1	—	25
田 代	—	1	—	—	3	2	1	1	—	—	—	—	—	8
山 陰	—	—	—	—	—	—	—	—	—	—	—	—	—	—
下福良	—	—	—	—	—	—	—	—	—	—	—	—	—	—
岡 富	—	—	—	—	—	—	—	—	—	—	—	—	—	—
北 方	—	—	—	—	—	—	—	—	—	—	—	—	—	—
宮 水	—	—	—	—	—	—	—	—	—	—	—	—	—	—
三ヶ所	—	—	—	—	—	—	—	—	—	—	—	—	—	—
三田井	—	—	—	3	—	1	—	4	4	—	3	2	—	17
細 島	—	—	—	1	—	—	—	1	—	—	—	—	—	2

第 2 2 表

暴風日數

…ハ缺測
?ハ疑ハシキモノ

地名	月	1	2	3	4	5	6	7	8	9	10	11	12	全年
郡本	8	2	6	2	…	…	…	1P	2	4	…	4	29P	
星倉	7	1	3	5	2	7	3	6	2	6	3	4	49	
北河内	2P	…	…	5	…	1	…	2P	2	6	…	4	22P	
田野	…	…	…	2	…	…	…	10	2	5	…	…	19P	
宮崎	20	14	11	8	6	9	5	10	2	6	5	11	107	
高岡	7	6	2	4	1P	4	…	3	2	5	1P	12	47P	
都城	2	3	…	1	1P	…	…	…	2	4	…	2P	15	
高原	…	1P	…	12	10	10	3	7	3	6	14	23	89P	
小林	12	4	6	4	4	5	…	1P	2	7	1P	8	54P	
須木	8	5	4	2	…	1	…	…	2	4	2P	1P	29P	
尾八重	16	5	…	2	2	1	…	…	3	3	…	…	30P	
村所	11	7	3	3	3	3	1	3	2	3	3	8	50	
加久藤	…	…	…	…	…	…	…	…	2	2	…	…	4P	
上江	2P	3	…	4	…	4	…	4	2	6	1P	6	32P	
高城	…	…	1P	5	3	…	…	…	2	4	…	6	21P	
神門	8	5	1P	3	3	1	…	…	2	3	1P	2P	29P	
田代	…	…	…	2	…	…	…	…	2	2	…	…	4P	
山陰	…	…	…	2	…	…	…	…	2	2	…	…	4P	
下福良	15	5	6	3	4	2	…	…	3	2	…	14	52P	
岡富	18	18	7	3	…	3	1	3	2	3	…	1P	59P	
北方	…	2	2	6	1P	…	…	…	2	4	1P	6	24P	
宮水	3P	…	1	2	…	…	…	…	1P	2	4	3	6	22P
三ヶ所	5	…	1	3	…	…	…	…	2	2	…	…	13P	
三田井	4	2	…	3	…	…	…	3	2	3	1P	2P	20P	
細島	…	…	…	2	…	…	…	…	2	2	…	…	6P	


第 2 3 表

結霜日數

…ハ缺測
?ハ疑ハシキモノ

地名	月	1	2	3	4	5	6	7	8	9	10	11	12	全年
郡本	22	5	8	—	—	—	—	—	—	—	—	13	21	69
星倉	18	15	6	—	—	—	—	—	—	—	—	10	17	27
北河内	25	12	13	1	—	—	—	—	—	—	—	…	25	76
田野	7P	…	14	1	—	—	—	—	—	—	—	14	21	57P
宮崎	14	16	7	2	—	—	—	—	—	—	—	13	18	70
高岡	5P	…	6	1	—	—	—	—	—	—	—	14	20	46P
都城	22	12	10	4	1	—	—	—	—	—	—	18	23	90
高原	28P	14	16P	4	—	—	—	—	—	—	—	17	14	93P
小林	10	9	11	5	2	—	—	—	—	—	—	20	21	78
須木	25	18	10	2	1	—	—	—	—	—	—	23	28	107
尾八重	27	22P	17	4	—	—	—	—	—	—	—	23	25	118P
村所	5P	3P	4P	1	—	—	—	—	—	—	—	17	18	48P
加久藤	7	10	9	5	1	—	—	—	—	—	—	17	9P	58
上江	14	11	7	2	—	—	—	—	—	—	—	17	19	70
高城	25	18	9	2	—	—	—	—	—	—	—	17	28	99
神門	29P	24P	13	2	—	—	—	—	—	—	—	17	22	107P
田代	15	7P	8	1	—	—	—	—	—	—	—	18	28	77P
山陰	26	21	4	1	—	—	—	—	—	—	—	18	28	98
下福良	12	10	10	5	1	—	—	—	—	—	—	20	23	81
岡富	24	15	6	1	—	—	—	—	—	—	—	13	23	82
北方	2P	2P	4	1	—	—	—	—	—	—	—	5P	…	—
宮水	3P	2P	8	2	—	—	—	—	—	—	—	17	6P	38P
三ヶ所	15	8	11	8	4	—	—	—	—	—	—	22	13	81
三田井	22	6P	7	3	1	—	—	—	—	—	—	16	9P	64P
細島	24	6	1P	1	—	—	—	—	—	—	—	…	8P	40P

146=
35
38



大 正 六 年

宮 崎 縣 氣 象 年 報

諸 表 之 部

宮 崎 地 方 測 候 所

終