

Wikivoyage Wiki-Reiseführer



Digitaler Themenstammtisch

Präsentation Salino01

Inhaltsverzeichnis



- Übersicht und Historie von Wikivoyage
- Aufbau von Wikivoyage und seinen Artikeln
- Interaktive Karten und Marker
- Anlegen einer neuen Seite am Beispiel Großheubach

Wikivoyage – Was ist das?



- **Wikivoyage** ist die größte deutschsprachige Online-Sammlung von freien*, unabhängigen, aktuellen und **weltweiten Reiseinformationen**.
- Das Projekt umfasst bereits 19.397 Artikel und 94.154 Seiten in deutscher Sprache (Stand August 2021)
- * *CCA-SA: Freie Nutzung, Verbreitung und Veränderung, solange Wikivoyage verlinkt und als Quelle angegeben ist und der Inhalt unter gleicher Lizenz veröffentlicht wird.*

Historie



- 2004 Start der deutschen Version von **Wikitravel**
- 2006 Verkauf an Internet Brands (kommerziell)
- Gründung eines eingetragenen Vereins Wikivoyage e.V., Wikivoyage ist im Dezember 2006 als selbstständiges Projekt aus der kommerziellen Wiki-Website **Wikitravel** hervorgegangen
- Organisatorisch gehört Wikivoyage seit November 2012 zum Träger Wikimedia Foundation und ist damit ein Schwesterprojekt von Wikipedia, Commons, Wikidata, Wikisource, ...

Inhalt und Schreibstil



- **Reiseziele** wie Länder, Regionen, Orte und Stadtteile
- **Reisethemen** wie z.B. Wanderrouten, Radrouten
- **Schreibstil**: sachlich, neutral und objektiv, kann aber auch Bewertungen enthalten

Richtlinien: [Wikivoyage:Stilhandbuch](#)

- **Persönliche Reiseberichte** (z.B. [Gefangen im Eis](#)) unter <https://de.wikivoyage.org/wiki/Reiseberichte>

Reisethemen I

Reisethemen

🌐 18 Sprachen ▾

Reisethemen

Reisethemen-Index

Reisethemen

Reisevorbereitung

Wer den Urlaub gut vorbereitet antritt kann sich eine Menge Ärger sparen. Hier stellen wir eine Reihe von Helferlein für deine Urlaubsvorbereitung bereit. Von der Checkliste zum Packen über eine [Reiseapotheke](#) bis hin zu Informationen über [Stromversorgung](#), Führerscheine, [Visa](#) und das [Carnet de Passage](#).



Essen und Trinken

Liebe geht durch den Magen. Wer kulinarische Köstlichkeiten sucht, oder einfach nur wissen will, welche Spezialitäten ihn in seinem Urlaubsland erwarten, der ist hier richtig.



Vorwärtskommen

Was gibt es beim Buchen von Flügen zu beachten? Wo gibt es schöne [Fahrradwege](#)? Kann ich in meinem Land auch [Trampen](#)? Gehts auch mit dem [Motorrad](#)? Hier gibt es jede Menge Tipps um auf die gewünschte Weise von A nach B zu kommen.



Unterkunft

Wohnwagen, Ferienwohnung, Pension, Jugendherberge oder Hotel? Es gibt viele Möglichkeiten in der Fremde unterzukommen. Für kontaktfreudige und kosmopolitische Reisende gibt es sogar [Gastgeberdienste](#).
[Camping](#) · [Ferienhäuser und Ferienwohnungen](#) · [Gastgeberdienste](#) · [Unterkunft in den USA](#) · [Time-Sharing](#) · [Hotelportale](#)



Reisethemen II

Kommunikation

"Wo ist das nächste Internetcafé?" Eine von vielen Fragen, die bei einem Aufenthalt in einem fremden Ort auftauchen kann. Da ist es immer gut, die Frage auch in der Landessprache parat zu haben. Neben [Sprachführern](#) findet man hier auch Tipps und Informationen zum Telefonieren und Internetsurfen weltweit.



Spezielle Interessen

Ökotourismus, Hochzeitsreisen, Gaylife, Fototourismus oder Geschichte - Für viele ist Urlaub mehr als das Suchen von Erholung und der kurzzeitigen Flucht aus dem Alltag. Hier gibt es Tipps und Erfahrungen von Gleichgesinnten.



Praktische Hinweise

Weck den MacGyver in dir! Hier gibt es viele Tipps und Tricks, die man jederzeit vor Ort gebrauchen kann. Von [Tipps zur Gesundheit](#) und Erster Hilfe über den Umgang mit Kreditkarten sowie [Fototipps](#) bis zur Fahrradreparatur.



Spezielle Reiseziele

Manch einer hat ein Faible für bestimmte Attraktionen. Es müssen ja nicht unbedingt alle Achttausender der Welt bestiegen werden. Ob Höhlen, Vulkane, technische Denkmäler oder das [UNESCO-Welterbe](#). Hier findet der interessierte Reisende bestimmte eine Attraktion nach seinem Geschmack in seiner Urlaubsregion.



Aktivitäten

Hier wird nicht auf der faulen Haut gelegen. Aktiv im Urlaub heißt das Motto. Egal ob Wintersport, Wassersport oder ein Marathon durch den Dschungel. Fitness und Erholung passen gut zusammen. Last but not least ist auch eine [Wanderung](#) eine lohnenswerte Aktivität.



Religionen

Viele Menschen unternehmen Reisen aus religiösen Gründen. Hintergründe sind vielfältig: Von der Pilgerreise bis zur Selbstfindung. Mancher will auch einfach nur die Faszination einer anderen Religion kennenlernen.



Aufbau Beispielartikel Ort (Teil 1)

Leidersbach

  49° 54' N
9° 14' O   1 Sprache ▾

[Welt](#) > [Eurasien](#) > [Europa](#) > [Mitteleuropa](#) > [Deutschland](#) > [Bayern](#) > [Franken](#) > [Unterfranken](#) > [Bayerischer Spessart](#) > [Leidersbach](#)

Leidersbach ist eine Gemeinde im bayerischen Teil des Spessarts.

Inhaltsverzeichnis [Verbergen]

- 1 Hintergrund
- [+] 2 Anreise
- 3 Mobilität
- [+] 4 Sehenswürdigkeiten
- 5 Aktivitäten
- 6 Einkaufen
- 7 Küche
- 8 Unterkunft
- 9 Lernen
- 10 Sicherheit
- 11 Gesundheit
- 12 Praktische Hinweise
- 13 Ausflüge
- 14 Weblinks

Hintergrund [Quelltext bearbeiten]

Leidersbach ist ein Gemeinde im unterfränkischen Landkreis Miltenberg, rund 15 km süd-östlich von Aschaffenburg. Der Ort besteht aus den Ortsteilen Ebersbach, Leidersbach, Roßbach und Volkersbrunn. Im 19. und 20. Jahrhundert war Leidersbach der Sitz vieler Schneiderein. Viele der Firmen begannen mit Fabrikverkauf speziell für Festtags und Brautmode, aber auch für Trachten. Inzwischen wird die Kleidung in Leidersbach kaum noch selbst hergestellt. Geliebt sind jedoch große, über die Region bekannte Geschäfte. Leidersbach zählt als das Mekka der Brautmoden und hat lokal den Spitznamen „Sakko-Canyon“.



Leidersbach

Bundesland	Bayern
Einwohner	4.747 (2019)
Höhe	196 m

Lage





- Qualität des Artikels
- Geografische Hierarchie
- Infobox

Aufbau Beispielartikel Ort (Teil 2)



Anreise [Quelltext bearbeiten] [Eintrag hinzufügen]

Mit dem Flugzeug [Quelltext bearbeiten] [Eintrag hinzufügen]

Der nächste internationale Großflughafen liegt in **Flughafen Frankfurt am Main**     (IATA: FRA), ca. 60 Kilometer in nordwestlicher Richtung.




Mit der Bahn [Quelltext bearbeiten] [Eintrag hinzufügen]

Der nächstgelegene Bahnhof mit Fernverkehrsanschluss ist **Aschaffenburg**. Regionalbahnen halten in der Nachbargemeinde **Sulzbach am Main**, die am Schienennetz der Maintalbahn (Bahnstrecke **Aschaffenburg–Milttenberg**) angeschlossen ist.

Mit dem Bus [Quelltext bearbeiten] [Eintrag hinzufügen]

Es besteht Anschluss an die Buslinien 62 (Aschaffenburg - Leidersbach - Hausen - OBB-Eisenfeld) und 62A (Roßbach - Volkersbrunn - Heimbuchenthal) der Verkehrsgemeinschaft am bayerischen Untermain (VAB).

Auf der Straße [Quelltext bearbeiten] [Eintrag hinzufügen]

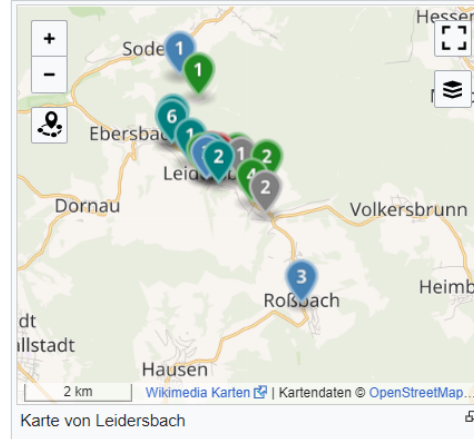
Leidersbach liegt an der Kreisstraßen **MIL 11** bzw. **MIL25**. Die nächste Autobahn ist die . Es gibt mehrere Ausfahrten zwischen  57 Aschaffenburg West und  64 Rohrbrunn, die alle etwa 15 bis 20 km von Leidersbach entfernt sind.

Verschiedene Verkehrsmittel mit bildlichen Piktogrammen. Ggf. auch Radwege oder Fernwanderwege.

Aufbau Beispielartikel Ort (Teil 3)

Mobilität [Quelltext bearbeiten] [Eintrag hinzufügen]

- 1 **AVIA Tankstelle** **Christa Bachmann**, Hauptstraße 110, 63849 Leidersbach. Tel.: (0)6028 4482. Geöffnet: Mo. - Fr. 7 - 20 Uhr, Sa. 8 - 19 Uhr. (letzte Änderung: Apr. 2020 | [info](#) | [bearbeiten](#))
- 1 **E-Bike Rental Spessart Ralph Staab** (*E-Bike-Verleih*), Hauptstr. 152, 63849 Leidersbach. Mobil: +49(0)151 20427963. (letzte Änderung: Apr. 2020 | [info](#) | [bearbeiten](#))
- 2 **Wald erfahren Ladestation mit 4 Anschlüssen für E-Bikes + 1 Schuko-Steckdose** (*Spezielle Ladekabel gibt es in der Metzgerei Aulbachs, dem Landgasthof "Zur Krone" oder der Gaststätte "Zum Grünen Tal", Marienplatz, Leidersbach.*) (letzte Änderung: Apr. 2020 | [info](#) | [bearbeiten](#))



Sehenswürdigkeiten [Quelltext bearbeiten] [Eintrag hinzufügen]



Nachbau einer Pfostenschlitzmauer

Im Norden der Gemeinde befindet sich auf dem Schlossberg Reste eines Ringwalls einer prähistorischen Befestigungsanlage. Die Anlage liegt abseits mitten im Wald und kann nur zu Fuß erreicht werden. Von 2008 bis 2009 fanden hier archäologische Ausgrabungen statt. 2018 wurde ein Stück der Pfostenschlitzmauer rekonstruiert. Auf Schautafeln und in dem neu erbauten Keltenhaus sind weitere Infos zum Projekt und dem Leben auf der Altenburg zu finden. Auf der Anlage sind auch Führungen möglich, die von den Geschichtsvereinen Leidersbach und Sulzbach organisiert werden.

- 1 **Altenburg** (*Anfahrt über die Altenburgstraße im Ortsteil Ebersbach, Rest als Fußweg auf gut ausgebauten Forstwegen*). . Reste einer prähistorischen Befestigungsanlage. (letzte Änderung: Mai 2020 | [info](#) | [bearbeiten](#))

Kirchen [Quelltext bearbeiten] [Eintrag hinzufügen]

- 2 **Katholische Pfarrkirche St. Jakob** . Klassizistische Saalkirche aus roten Bundsandstein. (letzte Änderung: Mai 2020 | [info](#) | [bearbeiten](#))
- 3 **Pfarrkirche St. Laurentius**, Kirchweg 22 (*Ortsteil Roßbach*). . (letzte Änderung: Mai 2020 | [info](#) | [bearbeiten](#))

Tankstellen, Fahrradverleih, Ladestationen

Sehenswürdigkeiten mit Links (extern und Wikidata/Wikipedia)

Karte mit den eingezeichneten Positionsmarkern

Aufbau Beispielartikel Ort (Teil 4)



Aktivitäten [\[Quelltext bearbeiten \]](#) [\[Eintrag hinzufügen \]](#)



Blick auf den bewaldeten Schlossberg im Norden von Leidersbach

Leidersbach liegt im Landschaftsschutzgebiet Spessart. Ausgedehnte, gut markierte Wege durch Feld, Wald und Flur sind rund um die Ortsteile zu finden. Auf den zum Teil unbewaldeten Höhen ergibt sich ein Blick auf die Orte im Tal und weit über die Hügel des Spessarts bis nach Aschaffenburg oder zum Odenwald. Bei guter Fernsicht ist auf den Hügeln nördlich vom Ortsteil Rossbach sogar ein Blick bis **Frankfurt am Main** möglich.

- 1 **Wassertretanlage mit Barfußpfad und Liegewiese**, Verlängerung Altenburgstraße (Ortsteil Ebersbach). (letzte Änderung: Mai 2020 | [i](#) info | [bearbeiten](#))
- 2 **Bürgerpark an der Mehrzweckhalle** (*Spielplatz mit Basketballplatz und Kletterfelsen*) (letzte Änderung: Mai 2020 | [i](#) info | [bearbeiten](#))

Einkaufen [\[Quelltext bearbeiten \]](#) [\[Eintrag hinzufügen \]](#)

Leidersbach ist über die Grenzen bekannt als Einkaufsort für Brautmoden und Festtagsmoden:

- 1 **Brand-Moden** **Deutschlands größtes Braut- und Festmodengeschäft** (*über 8000 m² Verkaufsfläche*), Hauptstraße 68, 63849 Leidersbach. **Tel.:** +49 (0)6028 97490. Geöffnet: Mo-Fr 9-18 Uhr und Sa 8.30-16 Uhr. (letzte Änderung: Apr. 2020 | [i](#) info | [bearbeiten](#))
- 2 **Schuck-Mode** (*Herrenfesttagsmode auf über 700m² (speziell auch Übergrößen, Maßkonfektion, Vereinskleidung für Karnevals-, Schützen- und Gesangsvereine)*), Bergstraße 19, 63849 Leidersbach. **Tel.:** +49 (0)6028 9756-0. Geöffnet: Mo. - Fr. 10–18 Uhr Sa. 9–16 Uhr. (letzte Änderung: Apr. 2020 | [i](#) info | [bearbeiten](#))
- 3 **Fränk Wolf Die Modefabrik** (*Männermode*), Marienplatz 7, 63849 Leidersbach. **Tel.:** +49 (0)6028 6400. (letzte Änderung: Apr. 2020 | [i](#) info | [bearbeiten](#))
- 4 **K.S. Top Dress** (*Braut- und Abendkleider, Kommunionmode*), Hauptstraße 9, 63849 Leidersbach. **Tel.:** +49 (0)6028 6366. (letzte Änderung: Apr. 2020 | [i](#) info | [bearbeiten](#))



Eines von mehreren Braut- und Festtagsmodengeschäften

Aktivitäten

Einkaufen mit Beschreibung, Telefon, Öffnungszeiten ...

Aufbau Beispielartikel Ort (Teil 5)



Küche [\[Quelltext bearbeiten \]](#) [\[Eintrag hinzufügen \]](#)

In Leidersbach gibt es mehrere [Gaststätten](#).

Unterkunft [\[Quelltext bearbeiten \]](#) [\[Eintrag hinzufügen \]](#)

Eine Liste von Ferienwohnungen findet sich [hier](#). Daneben gibt es in zentraler Lage [6 Wohnmobilstellplätze](#).

Lernen [\[Quelltext bearbeiten \]](#) [\[Eintrag hinzufügen \]](#)

- **2 Grund- und Mittelschule Leidersbach** (*Aufgrund der erhöhten Lage am Berg wird die Schule Regional auch als "Hochschule" bezeichnet. Sie wurde auf dem Berg gebaut, nachdem die kleinen Schulen der Ortsteile zu einer Verbandsschule zusammengelegt wurden.*), Staudenweg 31, 63849 Leidersbach. [Tel.:](#) +49 (0)6028 7431. (letzte Änderung: Mai 2020 | [i](#) info | [bearbeiten](#))
- **3 Bücherei Leidersbach** (*Vor der Bücherei befindet sich ein Bücherschrank in Form einer gelben Telefonzelle.*), Hauptstraße 123, 63849 Leidersbach. [Tel.:](#) +49 (0)6028 9741-22, E-Mail: buecherei-leidersbach@web.de. Geöffnet: Di: 9-10 Uhr, Mi: 16-17:30 Uhr, Fr: 17-18:30 Uhr. (letzte Änderung: Mai 2020 | [i](#) info | [bearbeiten](#))

Sicherheit [\[Quelltext bearbeiten \]](#) [\[Eintrag hinzufügen \]](#)

Die nächsten Polizeidienststellen befinden sich in Obernburg und Aschaffenburg.

Gesundheit [\[Quelltext bearbeiten \]](#) [\[Eintrag hinzufügen \]](#)

- **4 Josef-Apotheke**, Hauptstraße 198, 63849 Leidersbach. [Tel.:](#) +49 (0)6028 5386. Geöffnet: Mo-Fr: 8–12:15 Uhr +14–18 Uhr (außer Mi), Sa: 8-12 Uhr. (letzte Änderung: Mai 2020 | [i](#) info | [bearbeiten](#))

Praktische Hinweise [\[Quelltext bearbeiten \]](#) [\[Eintrag hinzufügen \]](#)

- **5 Bayern-WLAN freier Hotspot am Wohnmobilstellplatz**, Hofwiese, 63849 Leidersbach. (letzte Änderung: Mai 2020 | [i](#) info | [bearbeiten](#))

Küche und Unterkunft
ggf. mit Unterteilung
günstig bis gehoben

VHS, Bücherei oder
Bücherschrank

Polizeidienststellen

Krankenhäuser, Ärzte
und Apotheken

Öffentliche Toilette,
WLAN, ...

Aufbau Beispielartikel Ort (Teil 6)



Ausflüge [Quelltext bearbeiten]

Der nahegelegene Spessart lädt zu ausgiebigen Wanderungen ein. Ein lohnendes Ziel ist die Ausflugsgaststätte "Hohe Wart Haus", nördlich von Leidersbach mitten im Wald gelegen. Für Ausflüge bietet sich das nahe gelegene **Aschaffenburg**, aber auch das Wasserschloss in **Mespelbrunn** an. Im Nachbarort **Heimbuchenthal** gibt es ein kleines Museum Pedalwelt, in dem kuriose 'Fahrräder' auch ausprobiert werden können.

Weblinks [Quelltext bearbeiten]

<http://www.leidersbach.de> – Offizielle Webseite von Leidersbach



Landkreis Miltenberg

[Einklappen]

[Altenbuch](#) - [Amorbach](#) - [Bürgstadt](#) - [Collenberg](#) - [Dorfprozelten](#) - [Eichenbühl](#) - [Eisenfeld](#) - [Erlenbach am Main](#) - [Eschau](#) - [Faulbach](#) - [Großheubach](#) - [Großwallstadt](#) - [Hausen](#) - [Kirchzell](#) - [Kleinheubach](#) - [Kleinwallstadt](#) - [Klingenberg am Main](#) - [Laudenbach](#) - **Leidersbach** - [Miltenberg](#) - [Mömlingen](#) - [Mönchberg](#) - [Neunkirchen](#) - [Niedernberg](#) - [Obernburg am Main](#) - [Röllbach](#) - [Rüdenau](#) - [Schneeberg](#) - [Stadtprozelten](#) - [Sulzbach am Main](#) - [Weilbach](#) - [Wörth am Main](#)



Dies ist ein **brauchbarer Artikel**. Es gibt noch einige Stellen, an denen Informationen fehlen. Wenn du etwas zu ergänzen hast, **sei mutig** und **ergänze** sie.

Kategorie: [Bayerischer Spessart](#)

Ausflugsziele in der Umgebung

Weblinks

Brauchbarer Artikel

Interaktive Karten Wikivoyage 1



Interaktive Karte

Koordinaten

Königssee



47° 33' N
12° 59' O



1 Sprache ▾

[Welt](#) > [Eurasien](#) > [Europa](#) > [Mitteleuropa](#) > [Deutschland](#) > [Bayern](#) > [Altbayern](#) > [Oberbayern](#) > [Berchtesgadener Land](#) > [Königssee](#)

Der **Königssee** liegt bei [Berchtesgaden](#) im Freistaat [Bayern](#) in der südöstlichsten Ecke [Deutschlands](#) und wird zu den schönsten Seen in den [Alpen](#) gezählt.

[Inhaltsverzeichnis](#) [\[Anzeigen\]](#)

Orte [\[Quelltext bearbeiten \]](#)

- **Schönau am Königssee**, einziger Ort unmittelbar am See (die Ortsmitte ist gut einen Kilometer vom Seeufer entfernt) Wintersportgemeinde und heilklimatischer Kurort.

Hintergrund [\[Quelltext bearbeiten \]](#)

Der Königssee hat eine Fläche von ca. 525 Hektar (ca. 5,25 km²),



Anlegestelle St. Bartholomä



Königssee

Bundesland	Bayern
Höhe	603 m

Interaktive Karten Wikivoyage 2



Statische Positionskarte

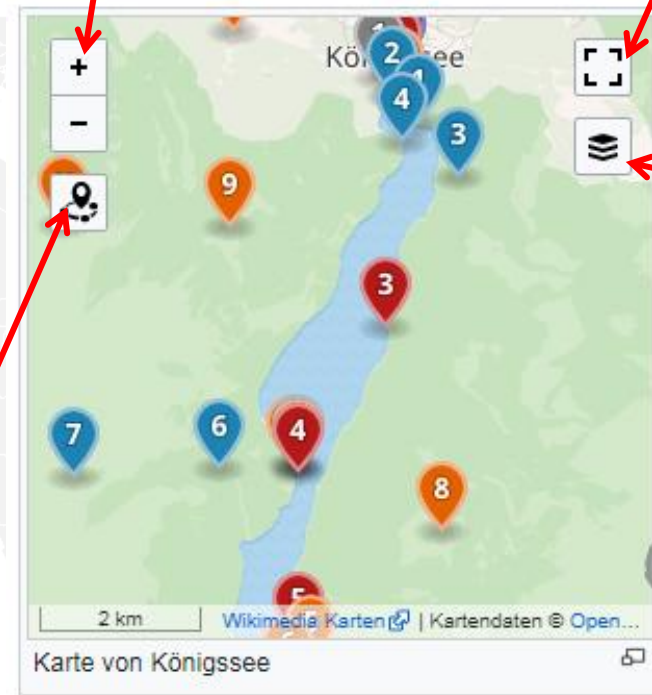
(Position Königssee als Beschriftung)



Interaktive Karte mit Markern

Zoomstufe

Vollbildansicht

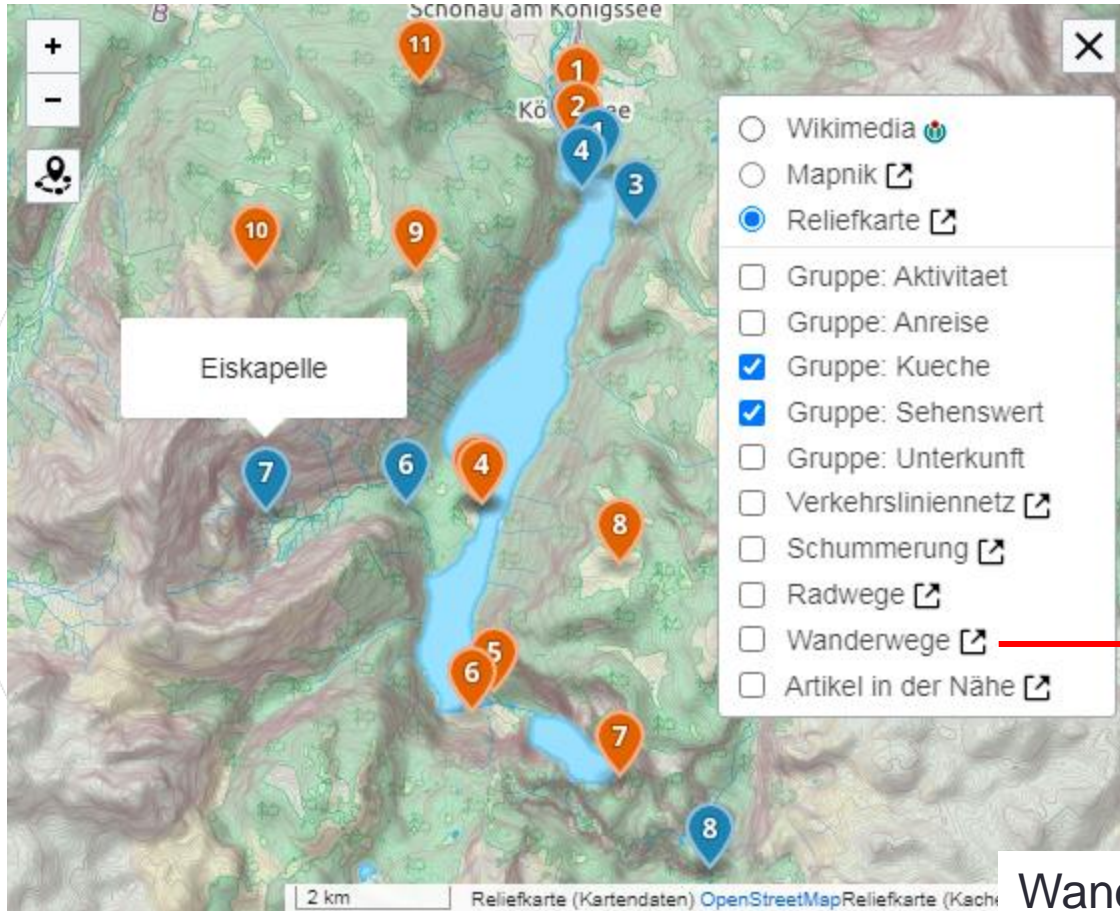


Layerauswahl

Artikel in der Nähe

```
{{Mapframe|47.56| 12.98|zoom=12|height=300|width=300}}
```

Interaktive Karten Wikivoyage 3



Reliefkarte mit sehenswerten Punkten (blau) und Küche (orange)

Name durch Anklicken



Wanderweg zu Röthbach-Wasserfall

Einfacher Marker

Sehenswürdigkeiten [Quelltext bearbeiten]

- **1 Malerwinkel** : seit dem 19. Jahrhundert bevorzugtes Ziel der Landschaftsmaler am Königssee.

Auf einer ostseitigen Anhöhe in Nähe des Nordufers, in ca. 20 Minuten vom Großparkplatz aus zu erreichen.

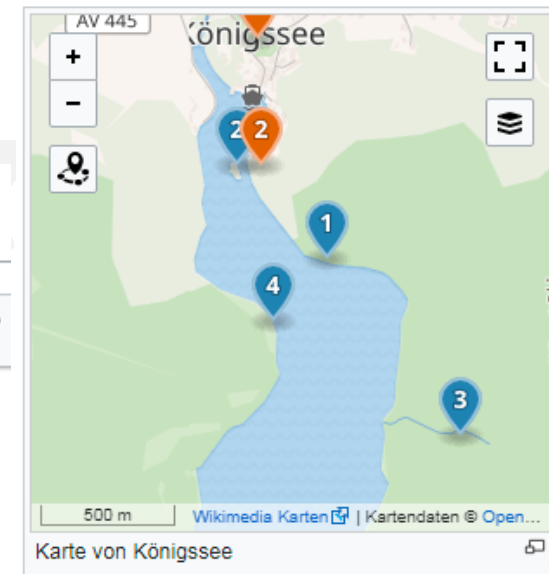
Bearbeiten von „Königssee“ (Abschnitt)

F K ↻ 🖼️ 🏠 🗺️ ✎ > [Erweitert](#) > [Sonderzeichen](#) > [Hilfe](#) ✎

== Sehenswürdigkeiten ==

```
* {{Marker | name = Malerwinkel | type = see | lat = 47.5827 | long = 12.9926 | image = }} : seit dem 19. Jahrhundert bevorzugtes Ziel der Landschaftsmaler am Königssee.
```

```
:Auf einer ostseitigen Anhöhe in Nähe des Nordufers, in ca. 20 Minuten vom Großparkplatz aus zu erreichen.
```



Visitenkarte (V-Card)

- 2 **Cafe Malerwinkel**, Malerwinkelweg 10, 83471 Königssee (oberhalb der Bootshäuser). Tel.: +49(0)8652 2533, Fax: +49(0)8652 979701. Preis: Übernachtung ab 22 €. (info | bearbeiten) 



Bearbeitung einer vorhandenen Visitenkarte

Name	<input type="text" value="Cafe Malerwinkel"/>	Typ	<input type="text" value="Café, Kaffeehaus"/>
Namenszusatz	<input type="text" value="Zusatz zur Bezeichnung der Einrichtung"/>	Typ-Gruppe	<input type="text" value="Auswahl einer Gruppe... (nur wenn nötig)"/>
Alternative	<input type="text" value="Auch bekannt als"/>	Merkmale	<input type="text" value="Wählen Sie ein oder mehrere Merkmale aus..."/>
Kommentar	<input type="text" value="Hinweis zur Bezeichnung"/>	Anzeigeoptionen	<input type="text" value="Wählen Sie eine oder mehrere Optionen aus..."/>
Website	<input type="text" value="http://www.cafe-malerwinkel.com/"/>	Wikidata	<input type="text"/>
Anschrift	<input type="text" value="Malerwinkelweg 10, 83471 Königssee"/>	Geöffnet	<input type="text" value="Beispiel: Mo-Fr 9-18 Uhr"/>
Wegbeschreibung	<input type="text" value="oberhalb der Bootshäuser"/>	Preis	<input type="text" value="Übernachtung ab 22 €"/> EUR € c € \$ £ ¥ ₩
Breite	<input type="text" value="47.58584"/>	Zahlungsarten	<input type="text" value="Beispiel: Master, Visa, Amex"/>
Länge	<input type="text" value="12.98939"/>	Bild	<input type="text" value="Abbildung der Einrichtung"/>
Telefon	<input type="text" value="+49(0)8652 2533"/> +49	Bild-Kategorie	<input type="text" value="Kategorie mit Abbildungen der Einrichtung"/>
Gebührenfrei	<input type="text" value="Beispiel: +49 800 100-1000"/> +49	Zoom-Level	<input type="text" value="Beispiel: 17"/>
Handy	<input type="text" value="Beispiel: +55 123 555-555"/> +49	Kartengruppe	<input type="text" value="Beispiel: Kartengruppe1"/>
Fax	<input type="text" value="+49(0)8652 979701"/> +49		
F-Mail	<input type="text" value="Beispiel: hello@beispiel.de"/>		

Anlegen einer neuen Seite



Seite **Diskussion**

Quelltext erstellen



Erstellen von „Kleinstadt“

Diese Seite existiert noch nicht. Du kannst hier einen neuen Artikel verfassen. Bitte schreibe nur in ganzen Sätzen und verwende keine urheberrechtsgeschützten Texte anderer. Hilfe dazu gibt es auch in unserem [Stilhandbuch](#). Falls du nichts eingeben möchtest, klicke auf den Zurück-Button des Browsers, um zur letzten Seite zurückzukehren. Wähle bitte eine passende Artikelvorgabe aus, um den Artikel zu eröffnen:

- **Artikel:** [Land](#) | [Region](#) | [Stadt](#) | [Großstadt](#) | [Stadtteil](#) | [Kleinstadt](#) | [Nationalpark](#) | [Strand](#) | [Flughafen](#) | [Wegweiser](#)
- **Themen:** [Reiseroute](#) | [Radroute](#) | [Fernstraße](#) | [Sprachführer](#) | [Fluggesellschaft](#)
- **Andere:** [Nachricht](#) | [Weiterleitung](#) | [Kategorie](#)



Grundgerüst auswählen



Wenn du einen Artikel für einen Ort oder Region anlegst, findest du in dem oben ausgewählten Artikel-Skelett eine Vorlage für eine Infobox. Viele der benötigten Informationen erfassen wir auf [Wikidata](#). Dazu gehören, das Land und die Provinz, in dem der Ort liegt sowie seine Koordinaten. Verknüpfe den Artikel nach dessen Anlage bitte auf Wikidata, bzw. erzeuge dort ein neues Objekt. Die [Community](#) hilft dir gerne dabei. Hinweise für Einsteiger findest du [hier](#). Eine genaue Erklärung der Infoboxen kannst du auf [Quickbar Ort](#) und [Quickbar Region](#) nachlesen.

F K > [Erweitert](#) > [Sonderzeichen](#) > [Hilfe](#)



Vorgaben für Ort

Kleinstadt ist eine Stadt in [[<Region>]]. ← **Einleitung**

Inhaltsverzeichnis [\[Verbergen\]](#)

- 1 Hintergrund
- [\[+\]](#) 2 Anreise
- 3 Mobilität
- 4 Sehenswürdigkeiten
- 5 Aktivitäten
- 6 Einkaufen
- 7 Küche
- 8 Nachtleben
- 9 Unterkunft
- 10 Gesundheit
- 11 Praktische Hinweise
- 12 Ausflüge
- 13 Literatur
- 14 Weblinks

```
{{Autoquickbar Ort
| Bild=
| TourInfoWeb=
| TourInfoTel=
}}
```

Infobox

- Anreise unterteilt nach Verkehrsmittel
- Küche und Unterkunft evtl. unterteilen in günstig, mittel und gehoben

```
{{Stub}}
```

erste Qualitätseinteilung

```
{{GeoData| lat= | long= | radius= }} Geokoordinaten
```

```
{{IstInKat|Ist-In eintragen}}
```

Hierarchie

Referenzen & weitere Infos



Wikivoyage-Broschüre:

- <https://upload.wikimedia.org/wikipedia/commons/c/cc/Wikivoyage-Brosch%C3%BCre.pdf>

Präsentationen:

- https://upload.wikimedia.org/wikipedia/commons/3/3c/WikiCon_2012_-_Vortrag_Wikivoyage.pdf
- <https://upload.wikimedia.org/wikipedia/commons/5/59/Wikidienstag-dec-2016-1-wikivoyage-projekt.pdf>

Bildnachweise



Die verwendeten Bilder sind eigene Aufnahmen, stammen von Commons oder stellen Bildschirmfotos von Wikivoyage dar:

- Wikivoyage-Logo-v3-small-en.png

Die entsprechenden Lizenzen bei der Weiternutzung sind einzuhalten.