

城郭圖第八五

安慶城圖

湖 夏

N
10,000

揚 子 江

集賢門

建設門

橫陽門

東濟門

鎮海門

卦門

玉虹門

金保門



安廩城圖
城詳圖第八五

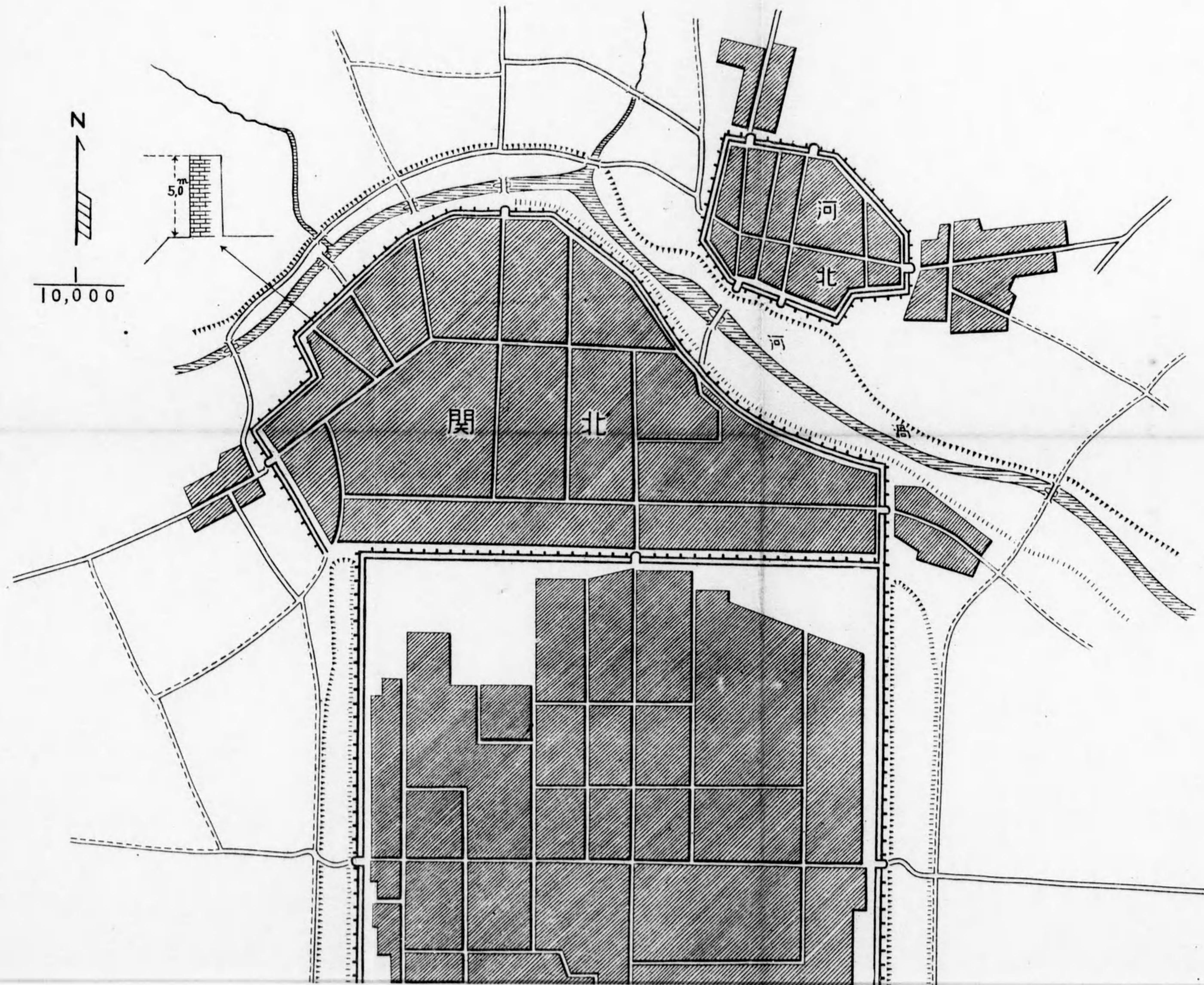
毫縣沿革

時	代	變	遷
春	秋	陳ノ焦邑	
秦		譙縣ヲ置ク	
北	周	縣ニ亳州ヲ置ク	
明		譙縣ヲ省キ州ニ入ル	
清		安徽省鳳凰府ニ屬セシム	
民	國	州ヲ改メ縣トナス	

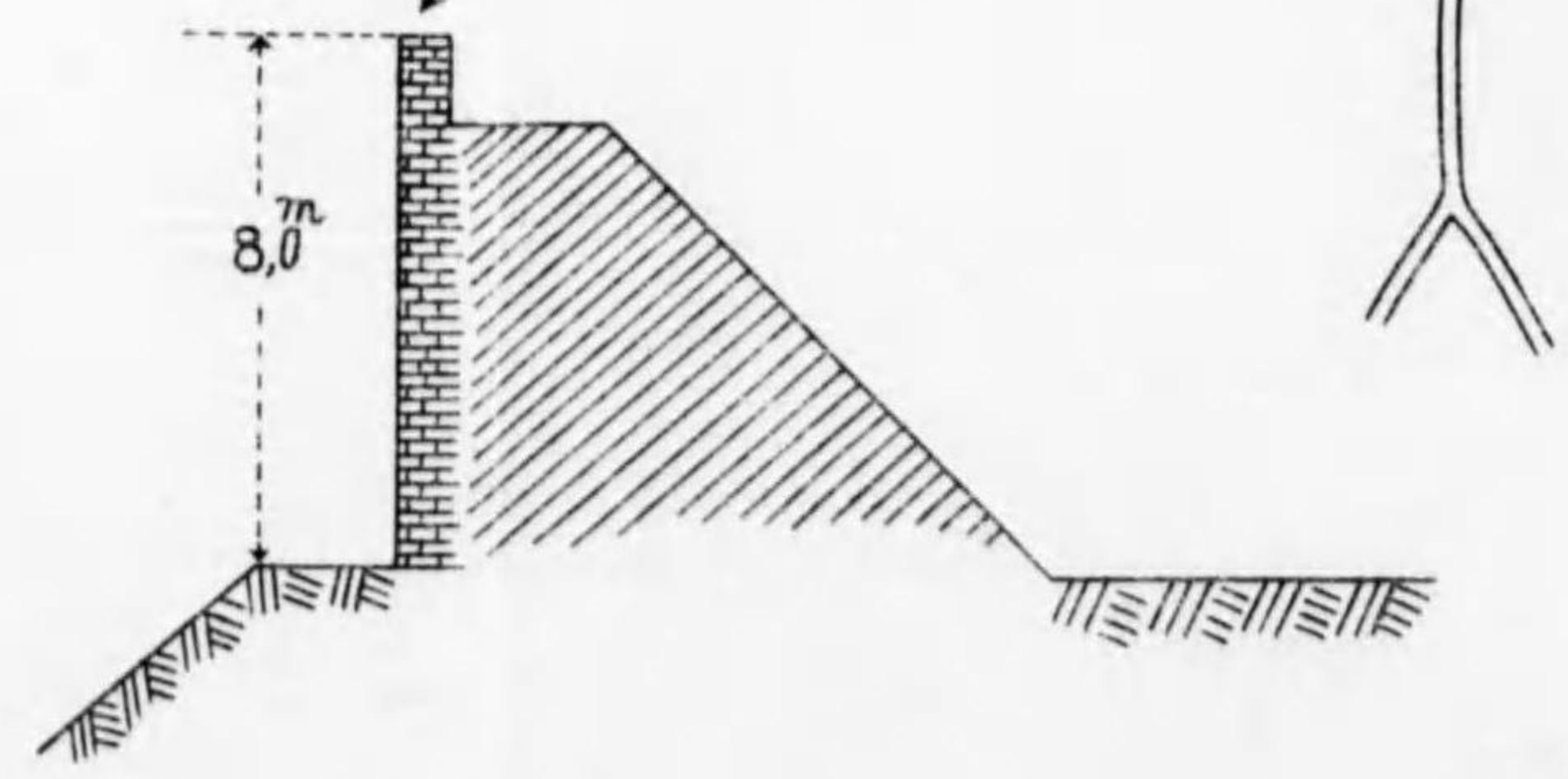
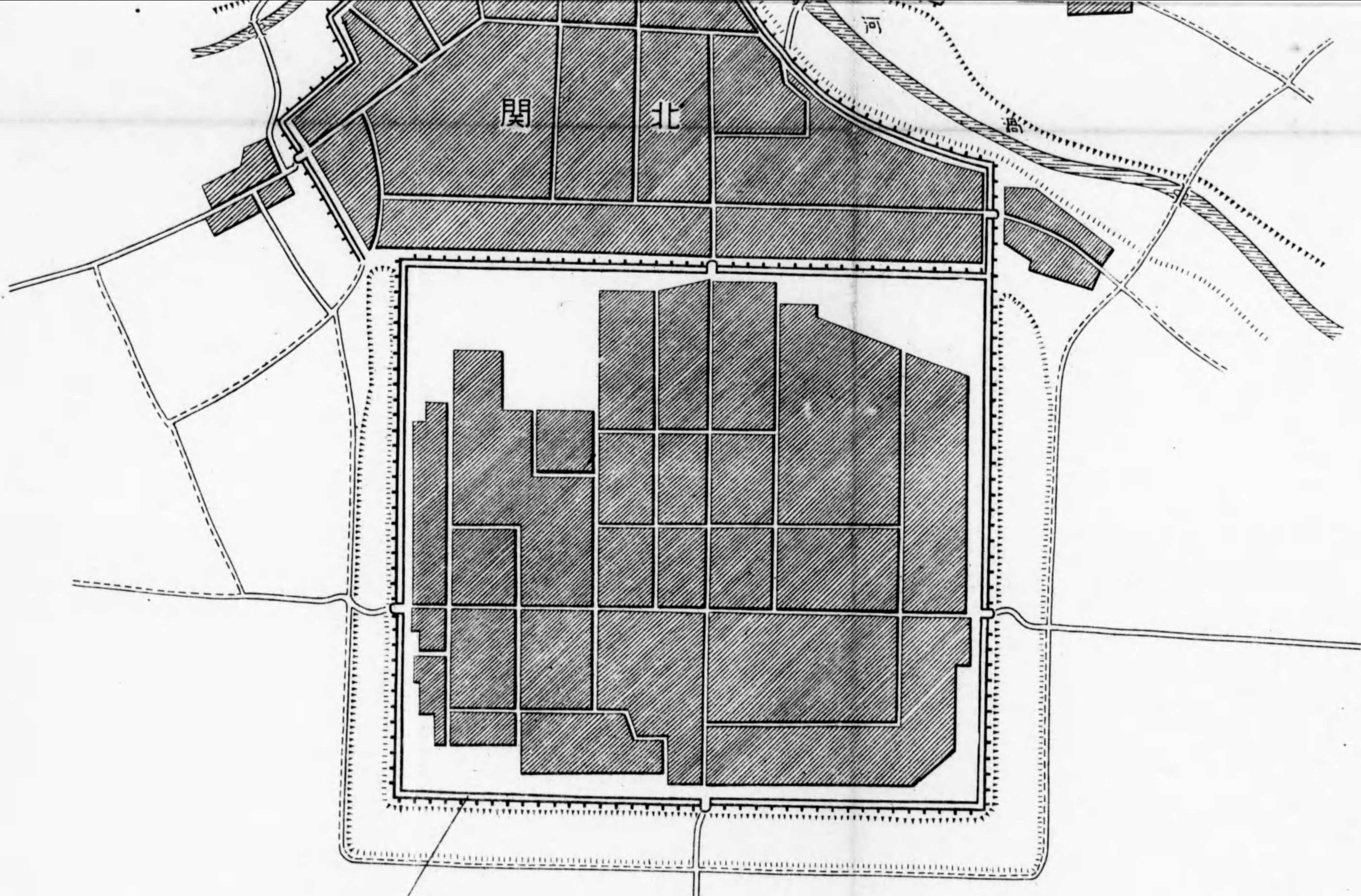
毫縣ハ安徽省ノ西北隅ニ位置シ歸德南方約六〇軒ニ在リ

亳縣城圖


戶數約
15,000



數約
15,000



00037
正陽關
正陽關



正陽關

正陽關ハ南貨水運ノ要衝ニシテ淮河ヲ夾ンテ東西ニ分カル宋代相向ヒテ巡司ヲ置ク、東正陽ハ商業地ニシテ西正陽ハ土着住民ノ住
スル所タリ
正陽關ハ廬州ノ西北約一〇〇軒ニ在リ

正陽関城圖

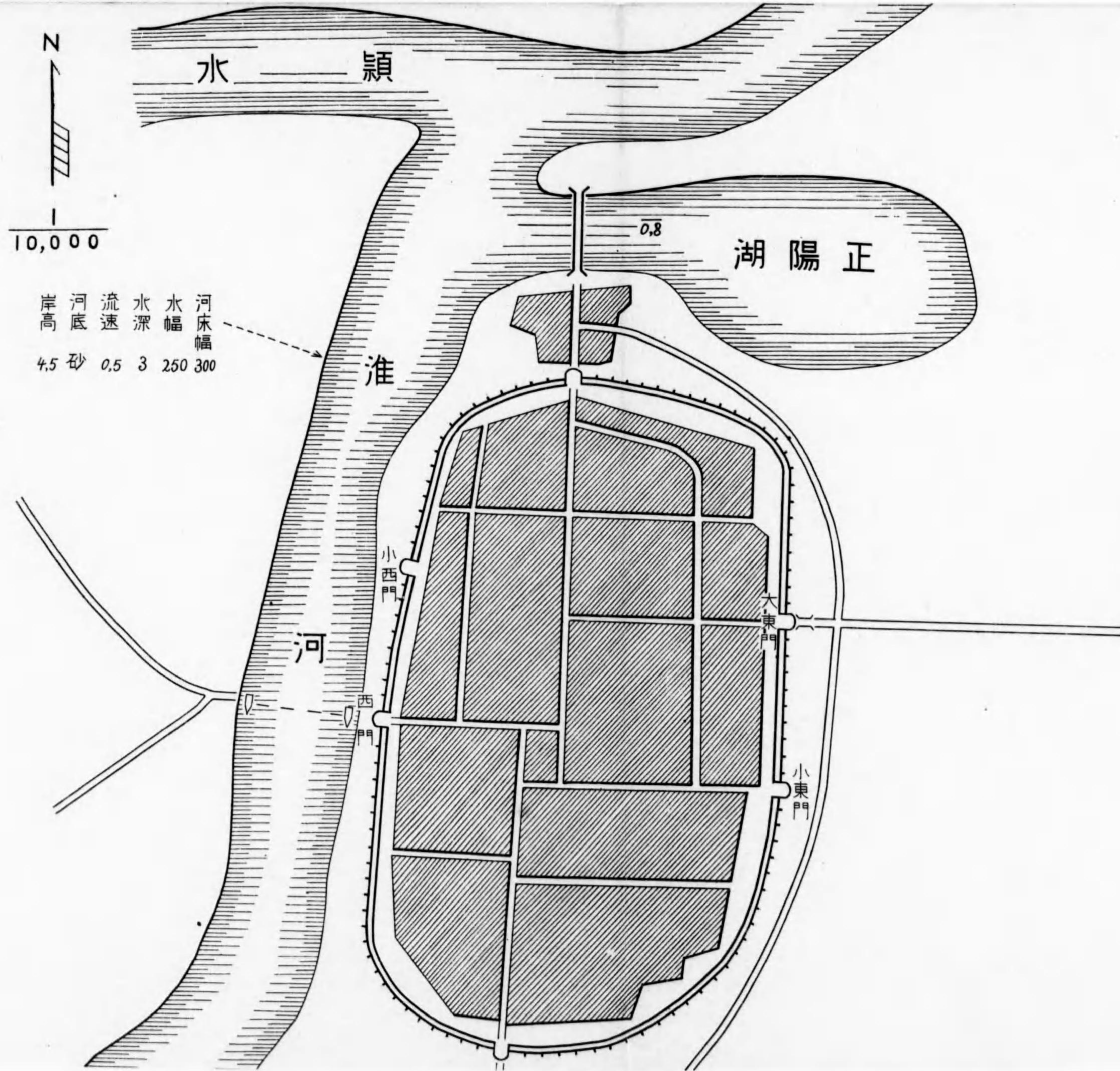
煉瓦製

外壕

幅 3
岸高 4.5
底泥徒渉不可能

户数約
5,000

七八月増水ノ際ハ浮城トナル



岸高	流速	水深	水幅	河床幅
4.5	砂 0.5	3	250	300

水 穎

湖 陽 正

淮

河

小西門

大東門

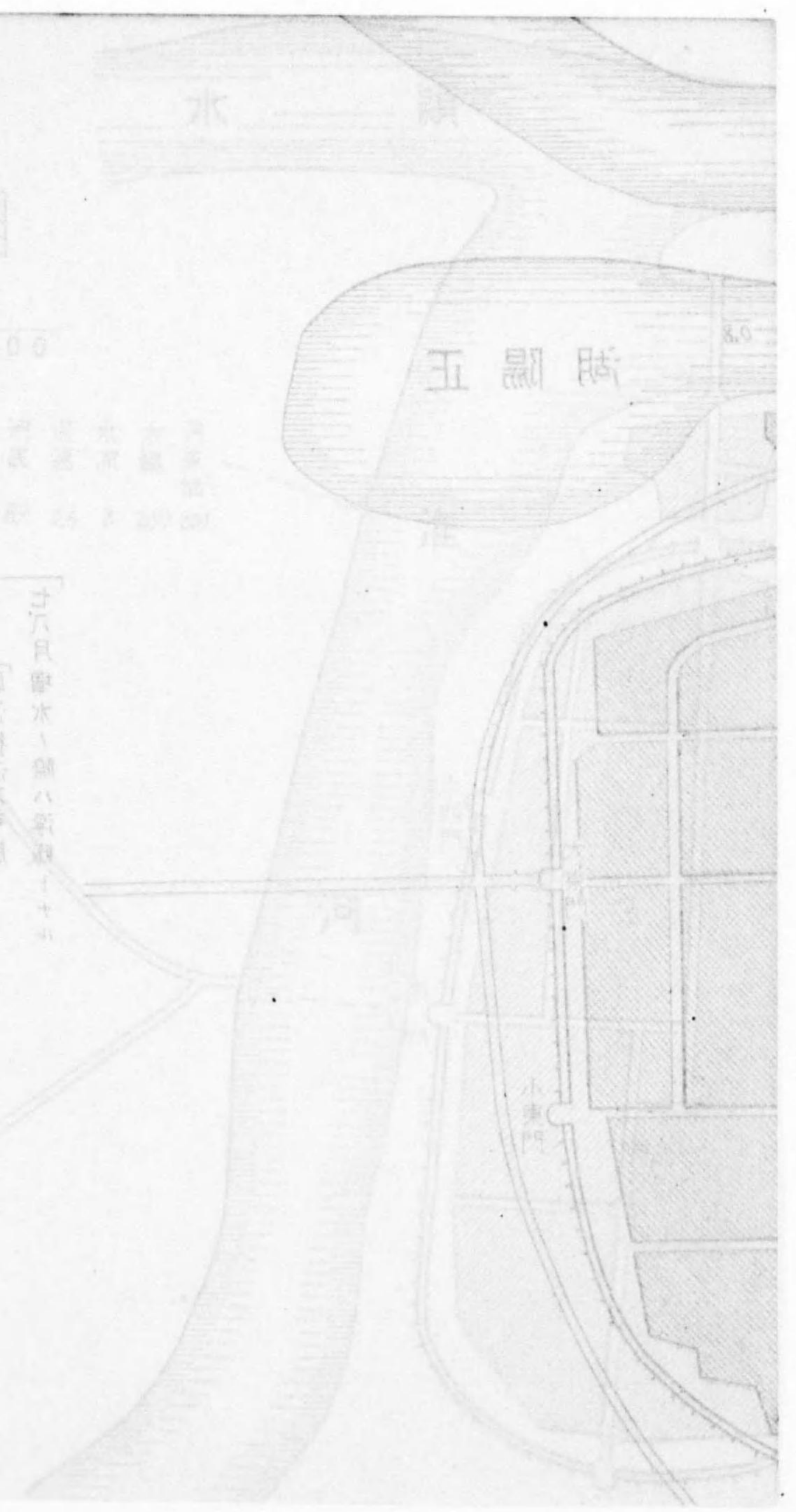
小東門

西門

五湖關城圖

五湖關城圖

五湖關城圖
五湖關城圖
五湖關城圖



蒙城沿革

時代

漢 隋 唐 清

山 桑 縣

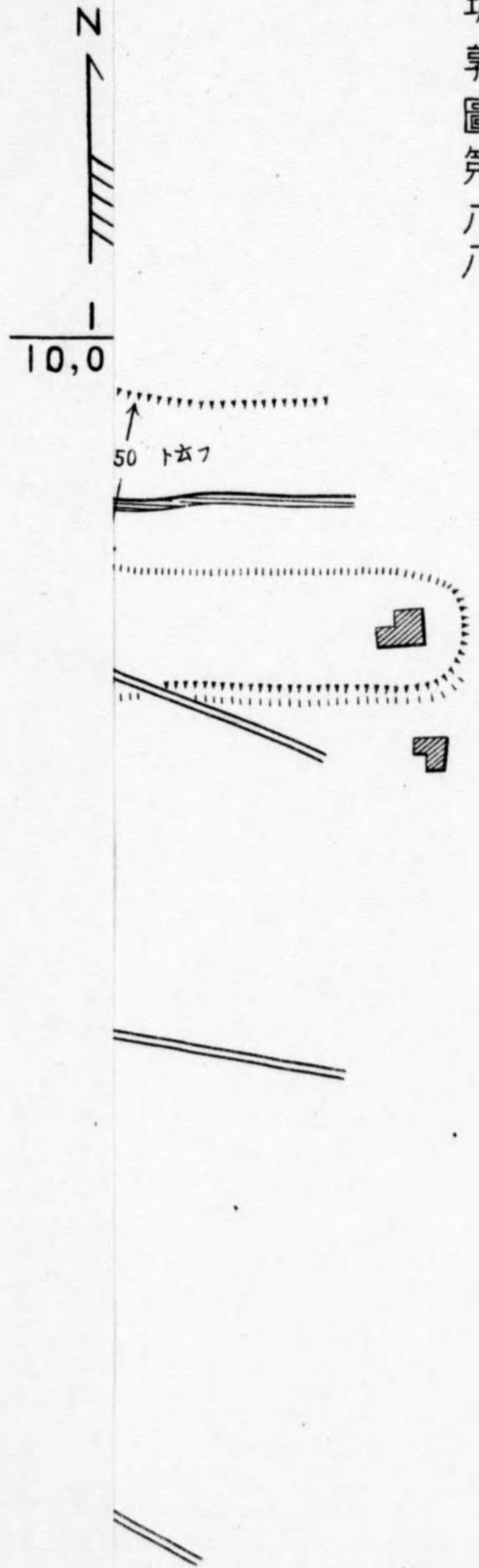
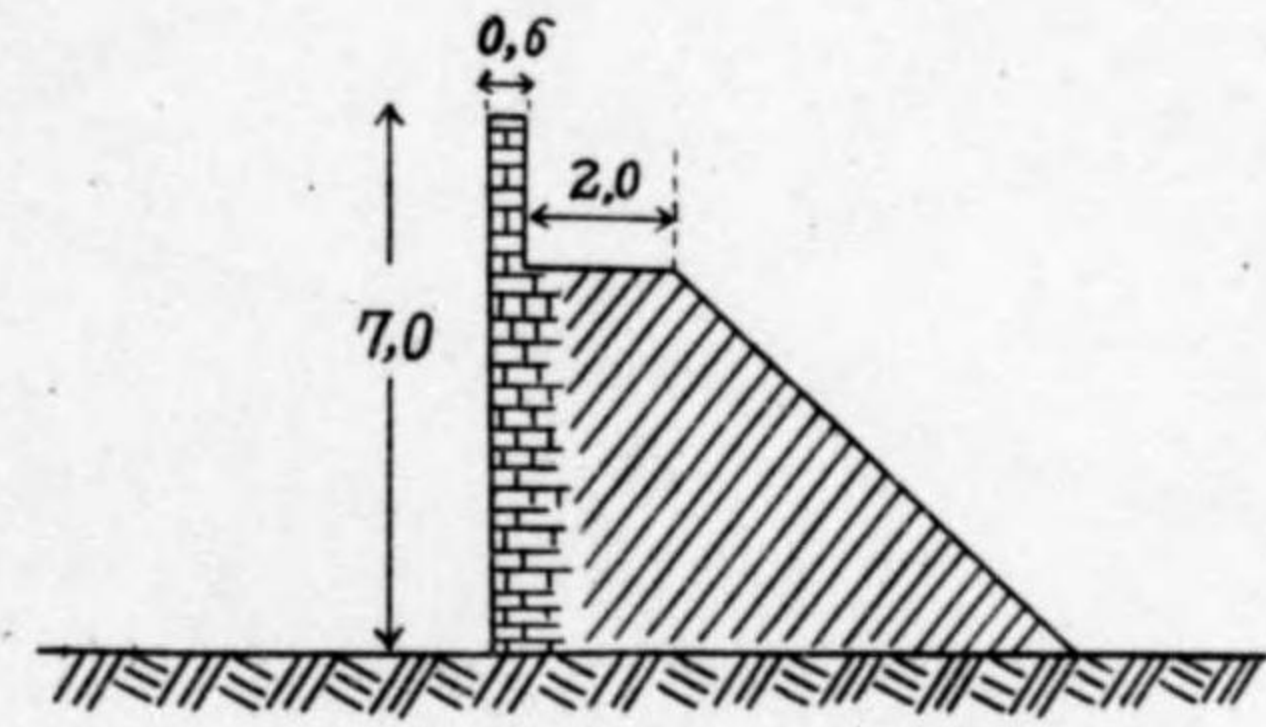
改メテ肥水ト云フ、次テ復タ山桑ト稱ス

改メテ蒙城ト云フ

安徽省潁州府ニ屬ス

蒙城ハ徐州ノ南々西約一二五軒、廬州ノ北々西約一七〇軒ニ在リ

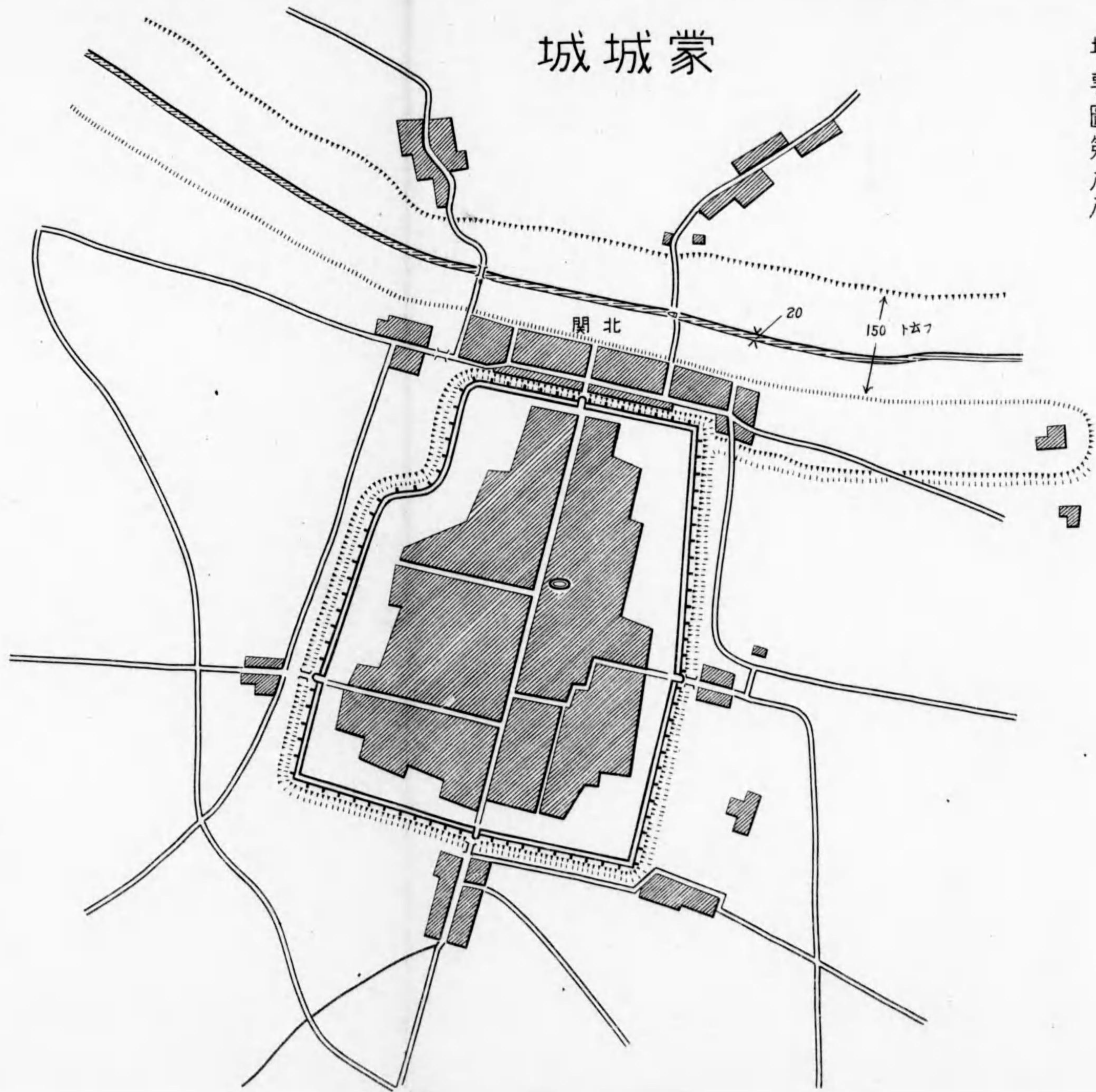
断面圖
1/200



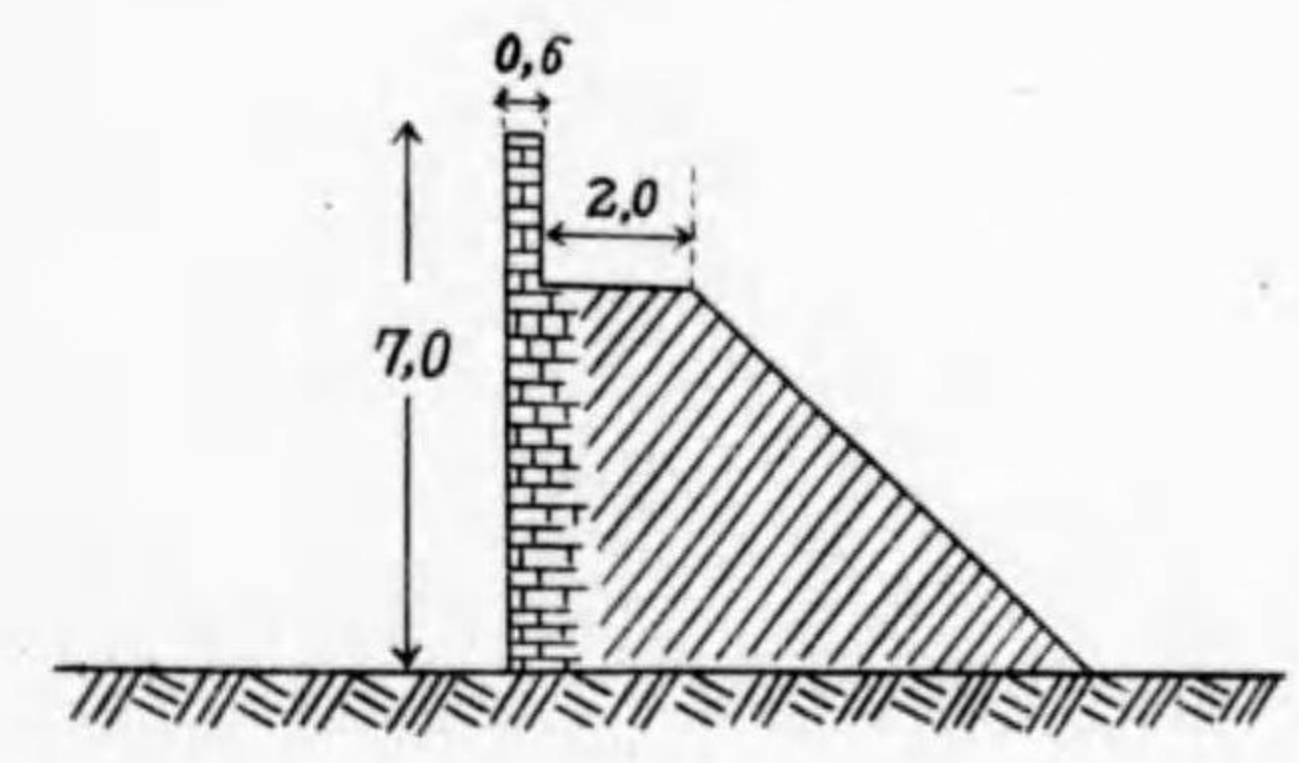
城郭圖第八八

要路ハ南門ノ南ニ開闢シ二三道ヲ開闢スルニ由リ一ノ道ニ由リ
 東邊ニ開闢スルニ由リ
 西ノ邊ニ開闢スルニ由リ
 南ノ邊ニ開闢スルニ由リ
 北ノ邊ニ開闢スルニ由リ
 山ノ邊ニ開闢スルニ由リ
 池ノ邊ニ開闢スルニ由リ
 河ノ邊ニ開闢スルニ由リ
 海ノ邊ニ開闢スルニ由リ

城城蒙



圖面斷
1/200



鳳陽沿革八八



鳳陽沿革

一、鳳陽府

晉ノ鍾離郡ノ地

元ハ臨濠府ヲ置ク

明ハ臨濠ヲ以テ中都トナシ中立府ト改ム、次テ鳳陽府ニ改メ鳳陽縣ヲ析置シ府治トナス

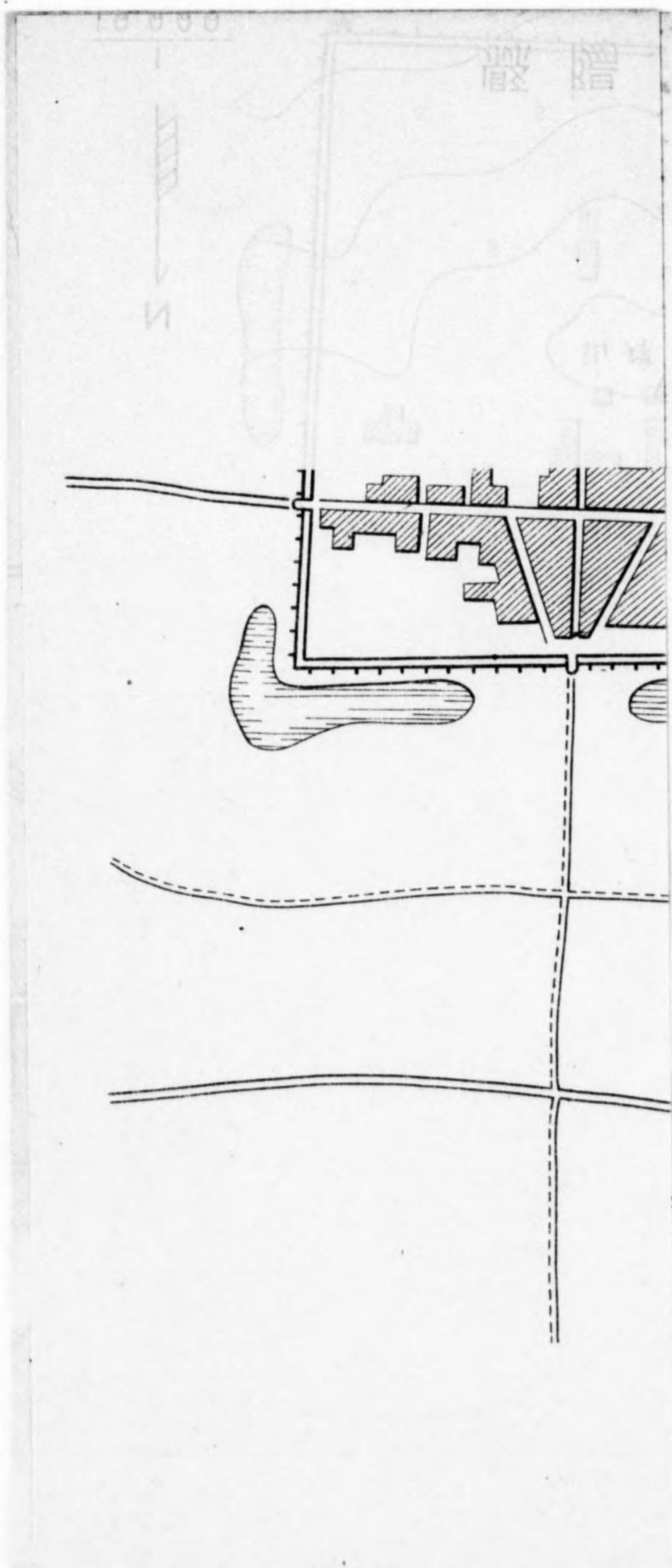
清ニ至リ安徽省ニ屬ス

民國府ヲ廢ス

二、鳳陽縣

明初臨濠縣ナリシヲ鳳陽縣ヲ分置ス、安徽、鳳陽府治トナス

三、鳳陽ハ明ノ太祖朱元璋ノ出身地ニシテ津浦線蚌埠ノ東々南約一八軒ニ在リ、今尙府城ト縣城トヲ殘ス、古來ノ繁榮ヲ蚌埠ニ奪ハルルモ明ノ太祖ニ關スル史蹟ヲ有ス、即チ明陵（鳳陽西南約八軒）及皇覺寺（太祖ノ僧タリシ所）等アリ



鳳陽府城圖

鳳陽府城

鳳陽府城之沿革

一、鳳陽府城之沿革

二、鳳陽府城之沿革

三、鳳陽府城之沿革

四、鳳陽府城之沿革

五、鳳陽府城之沿革

六、鳳陽府城之沿革

七、鳳陽府城之沿革

八、鳳陽府城之沿革

九、鳳陽府城之沿革

十、鳳陽府城之沿革

十一、鳳陽府城之沿革

十二、鳳陽府城之沿革

十三、鳳陽府城之沿革

十四、鳳陽府城之沿革

十五、鳳陽府城之沿革

十六、鳳陽府城之沿革

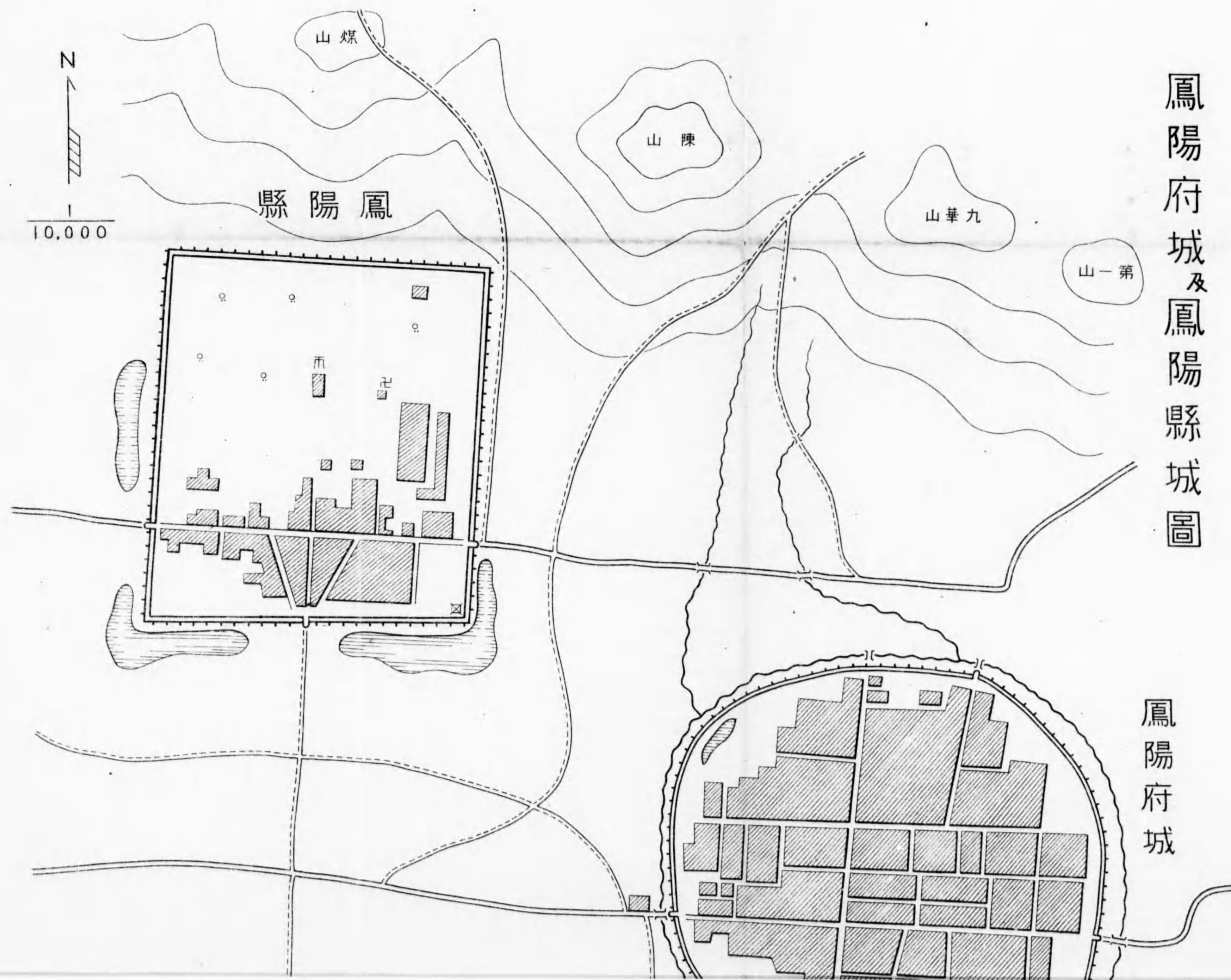
十七、鳳陽府城之沿革

十八、鳳陽府城之沿革

十九、鳳陽府城之沿革

二十、鳳陽府城之沿革

鳳陽府城及鳳陽縣城圖



鳳陽府城

鳳陽縣

煤山

陳山

九華山

第一山

N
10,000

陽府城及鳳陽縣城圖

鳳陽府城

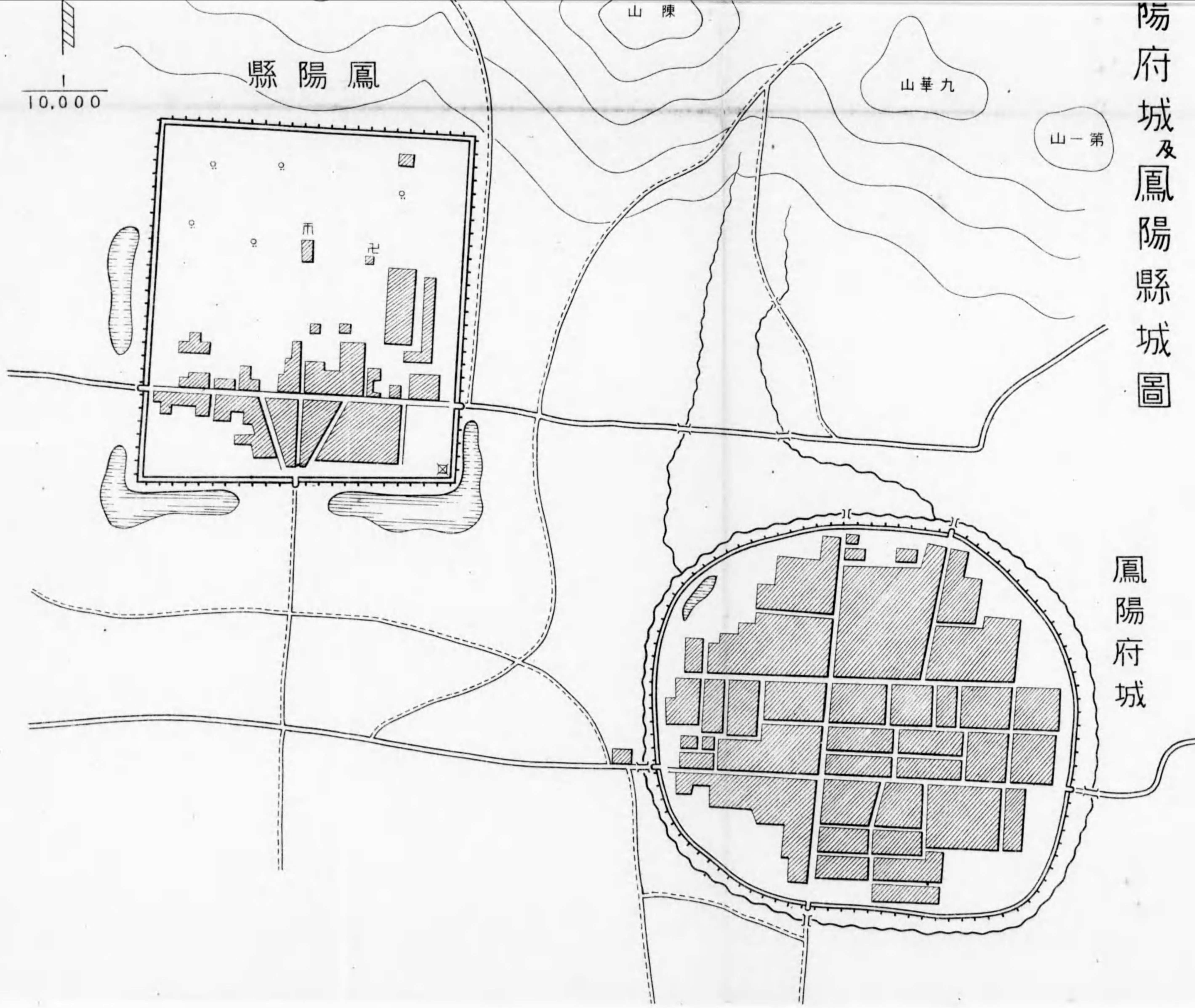
鳳陽縣

山陳

山華九

山一第

10,000





第三節 江西省及武漢地方ノ城郭

湖北省ハ其ノ南部ニ又湖南江西兩省ハ其ノ北部ニ揚子江通スルモ其ノ外周ハ連山ヲ以テ他省ト境ス而シテ各省内部ニハ大河流レテ揚子江ニ注ク即チ湖北省ニテハ漢水、湖南省ニテハ湘水、江西省ニテハ贛水是ナリ揚子江沿岸ニハ湖沼多ク群在シ其ノ大ナルモノ湖南省ノ洞庭湖及江西省ノ鄱陽湖トナス此等ノ湖沼、大河ニ無數ノ小河流流入シ何レモ舟楫ノ便アリ從テ交通ノ要衝ニハ自然ニ都市發達シ大ナル都城多シ然レトモ城郭ハ北支及長江下流附近ニ比シ壯大ナラス地形錯雜セルヲ以テ方形ノモノナク地形ニ適合セシメタル曲線經始ノモノ多シ此ノ三省ノ沿革左ノ如シ

武漢附近各省沿革表

西紀	時代	江省	湖北省	湖南省
前 七七八〇	禹貢ノ揚州ノ地	禹貢ノ荊州ノ地	同上	同上
前 七七八〇	吳越楚ニ分屬	楚ノ領地ナルモ尙幾多ノ小國アリ	同上	同上
前 四二〇	楚ニ屬シ未タ化外ノ地タリ	楚強大トナリ小ナル諸國ヲ併合ス	同上	同上
前 二二二	九江郡ノ屬地トナル	項羽、衛山、臨江ノ二國ヲ建テシモ次テ漢ノ併セル所トナリ江夏、南郡ヲ分置ス、元封五年刺史ヲ置キ十三州ヲ管ス	長沙郡ヲ設置ス	高祖ハ桂陽、武陵ノ二郡ヲ置キ長沙府ヲ立テ武帝ノトキ荊州ニ屬シテ又零陵郡ヲ増設
前 二〇六	秦			
前 二〇六	漢	初メ豫章郡置カル元封中揚州刺史ニ屬ス		
後 八	新			

九江縣志卷之四
 沿革
 漢 柴桑 潯陽 二縣ノ地
 前漢ニ倣ヒ吳、蕪春郡ニ隸ス
 潯陽郡ト改メ次テ江州ノ治トス
 柴桑縣ヲ廢シテ潯陽縣ヲ江州ノ治所トナス、後彭蠡ト改メシカ次テ湓城ト改稱シ九江郡ノ治トス
 潯陽ヲ復シ江州ノ治所トス
 南唐ハ德化縣ト改ム
 江州路治トナス
 九江府治トナス
 九江鎮總兵ノ駐在地タリ
 府ヲ廢シ德化縣ニ着スルニ府名ヲ以テス即チ九江縣ト呼ビ省政府ニ直屬ス

九江沿革

時代	時
漢	前漢
漢	後漢
晉	西晉
唐	唐
五代	元
明	明
清	清
民國	民國

九江城圖

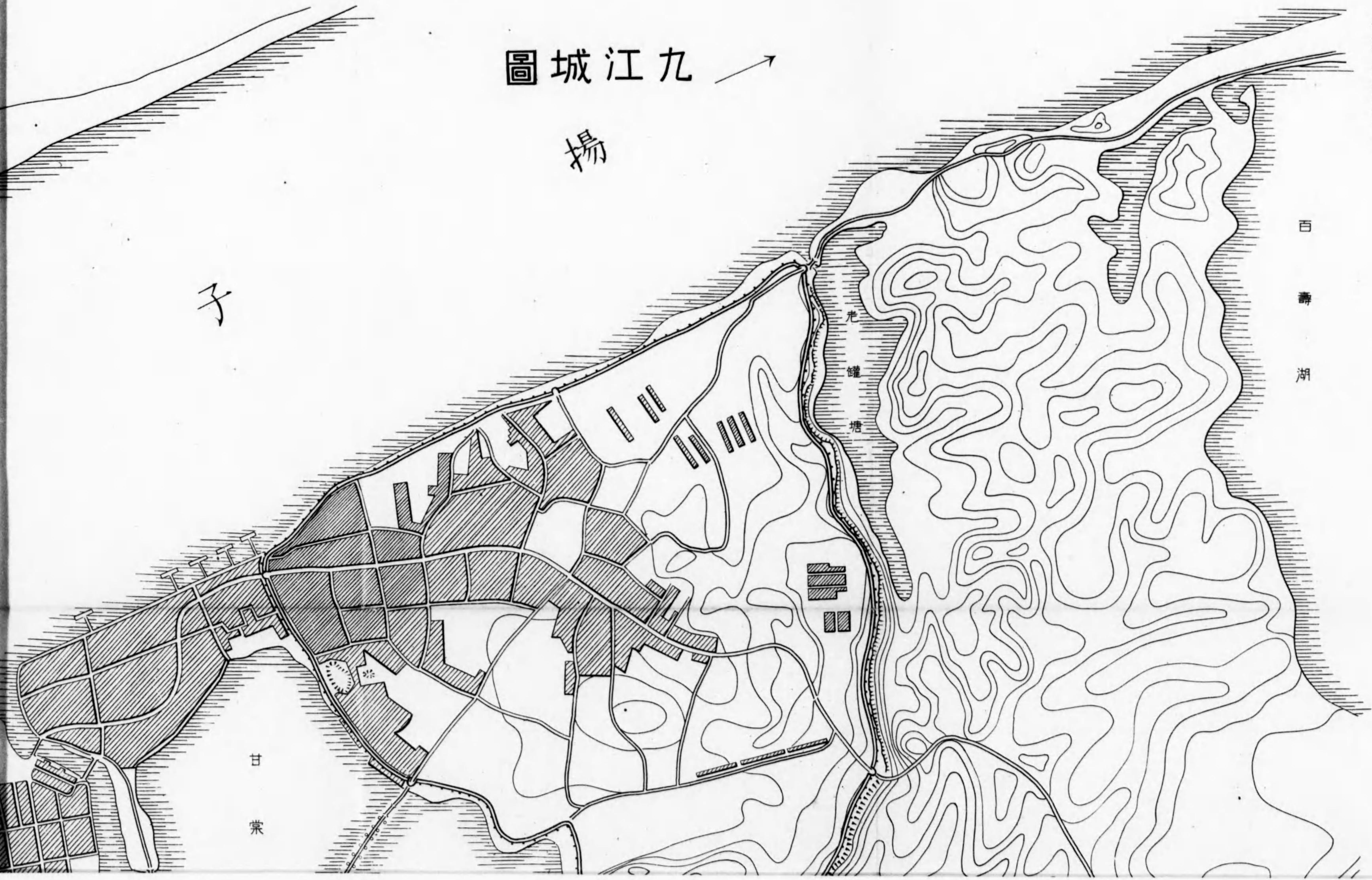
揚

子

百壽湖

老鐘塘

甘棠



九江城圖

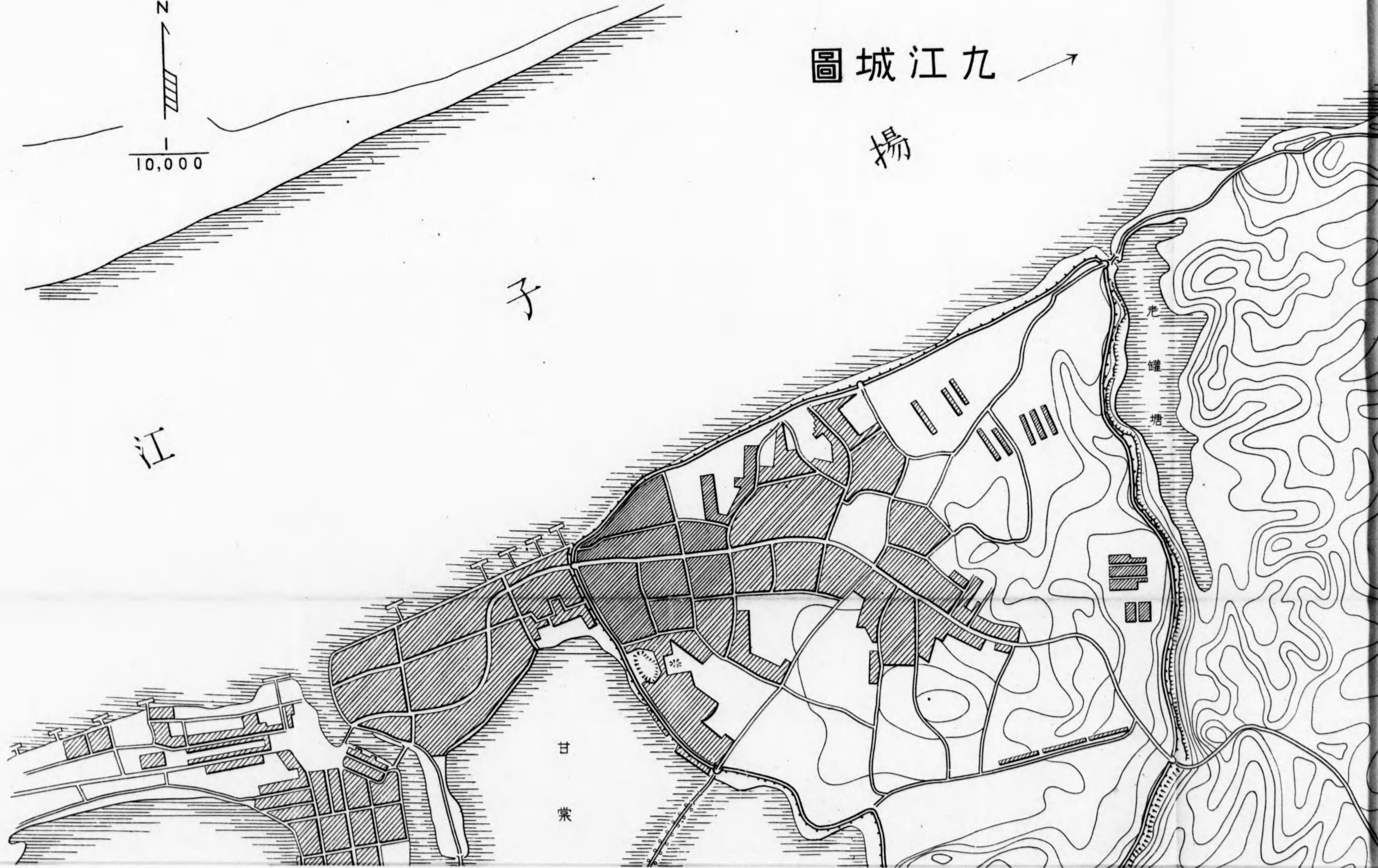
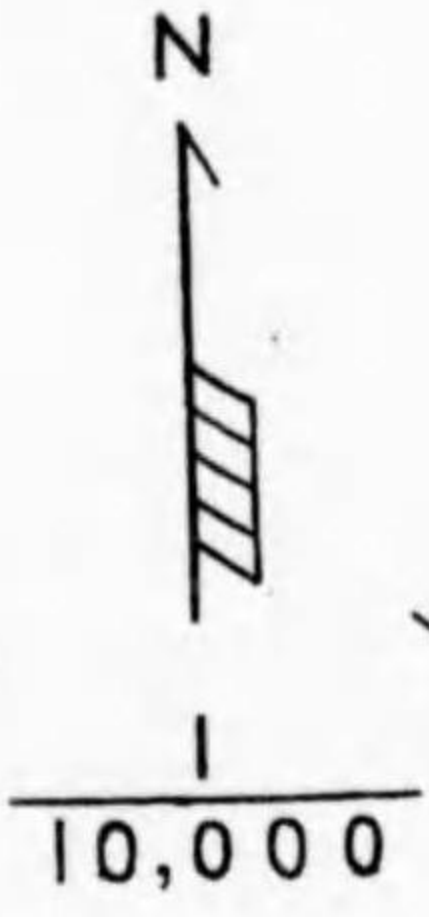
揚

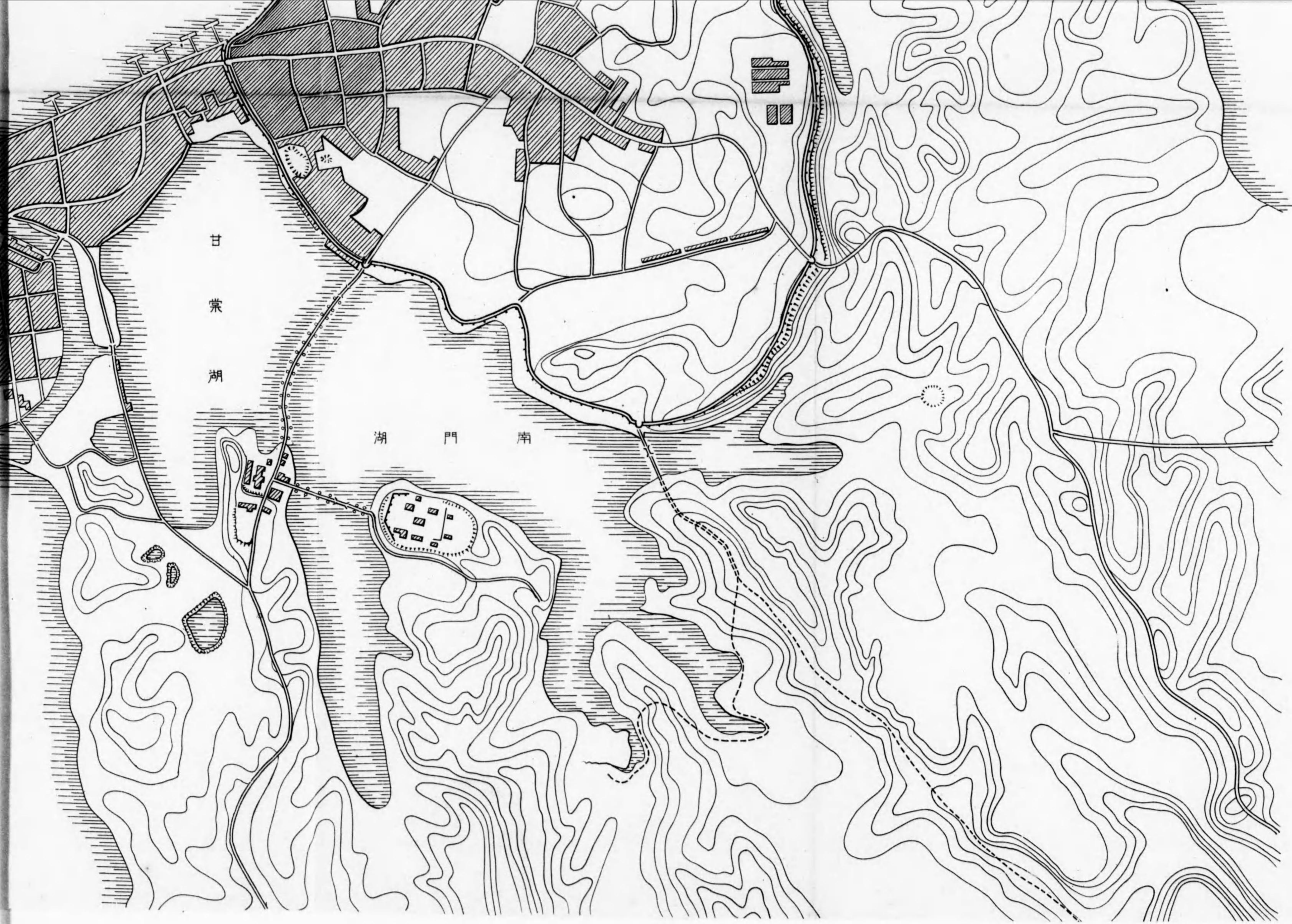
子

江

光鐘塘

甘棠







甘棠湖

南門湖

興洲



星子(南康)沿革

五代ノ揚吳星子鎮ヲ置ク是レ星石落チタルヲ以テ名ツク宋、鎮ヲ改メテ縣トナス明、清ニ至リ南康府治トナス
星子ハ九江南方約三〇軒鄱陽湖岸ニ在リ



城郭圖第九一其一

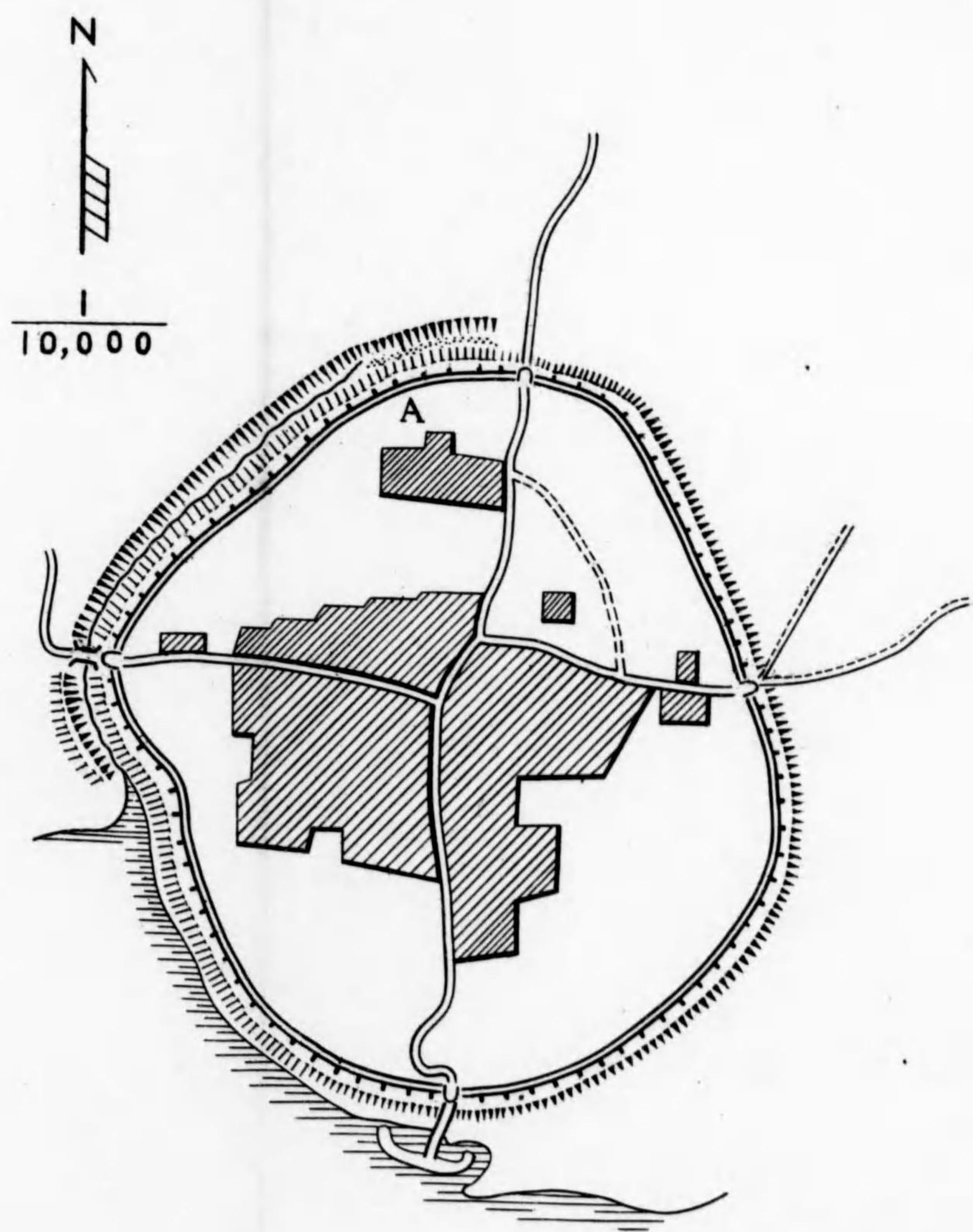
星子城郭

星子南堀一階

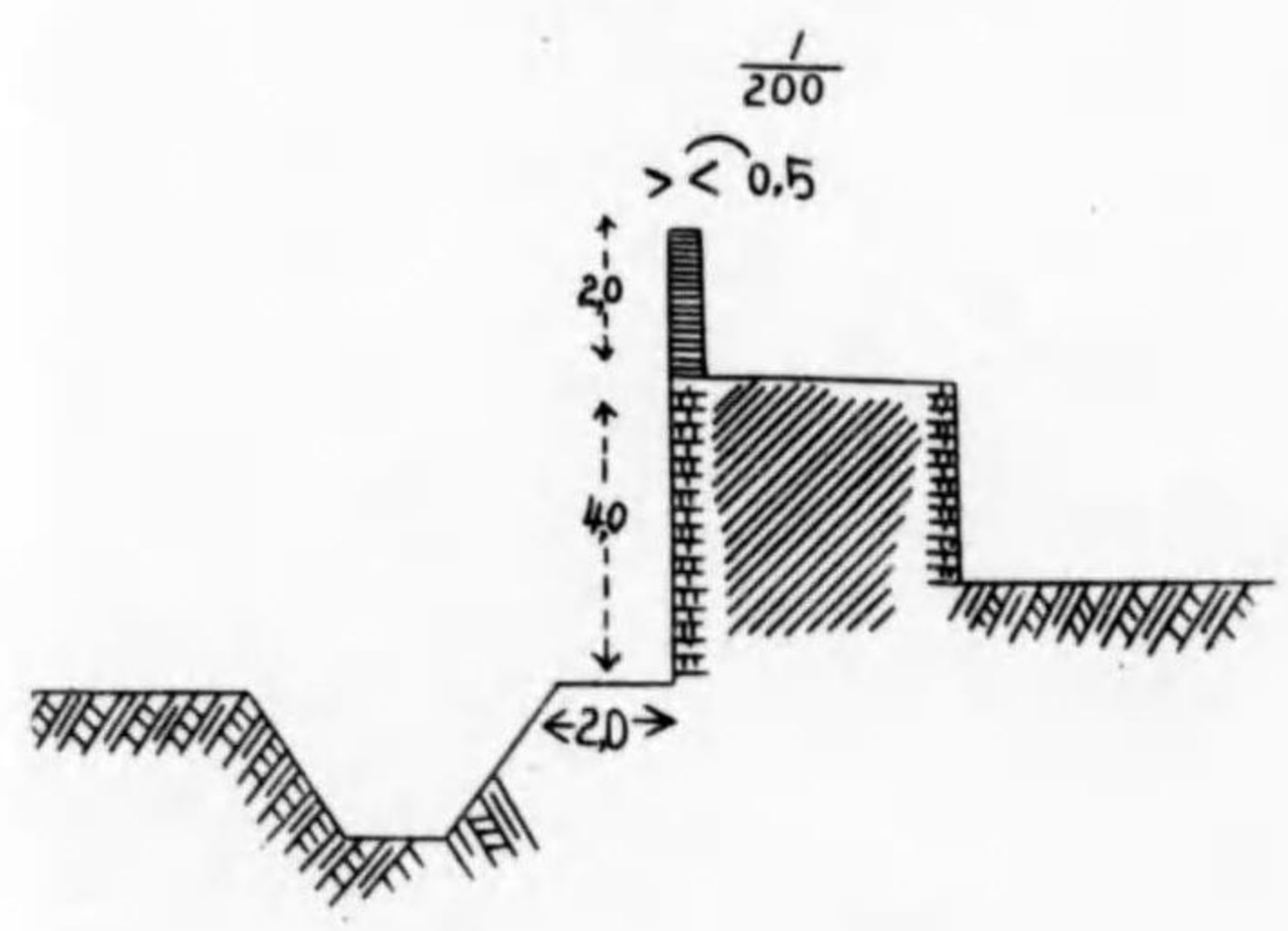
星子城郭の南堀は、城郭の南側にあり、堀の幅は約10メートル、深さは約2メートルである。堀の両側には土塁が築かれ、堀の中央には橋が架けられている。この橋は、城郭の南門とつながっており、城郭の南側に出入りする交通の要所となっている。

城郭圖第九一其一

星子城郭



面斷ノ部A



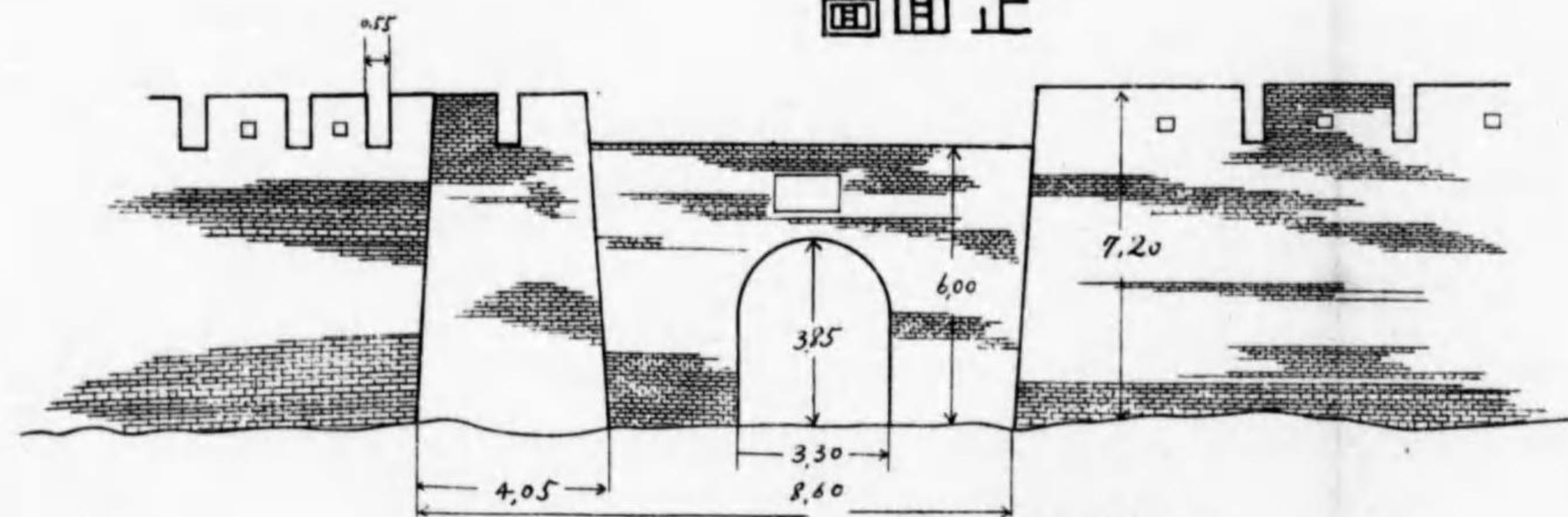
東滙門圖

(嘉靖七十年築造)

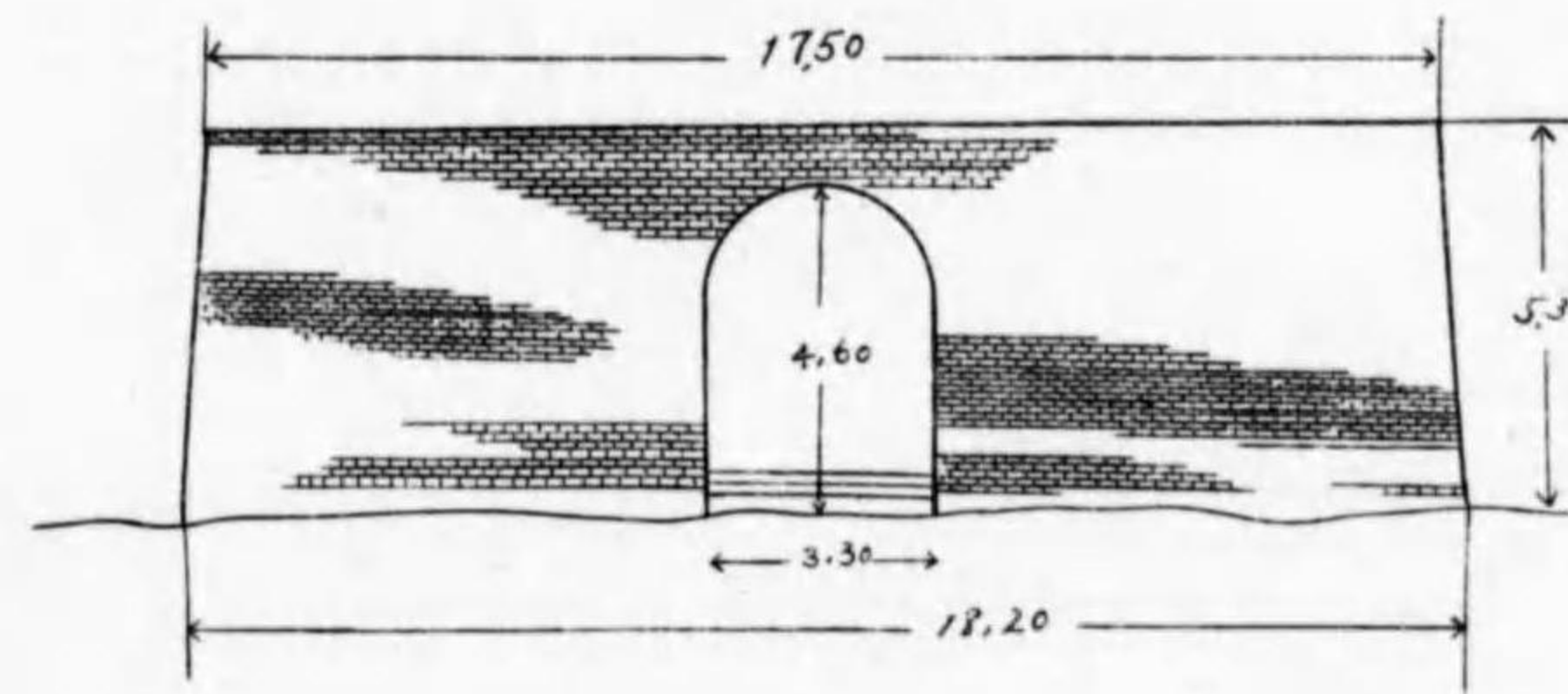
縮尺 $\frac{1}{200}$

城郭圖第九一其二

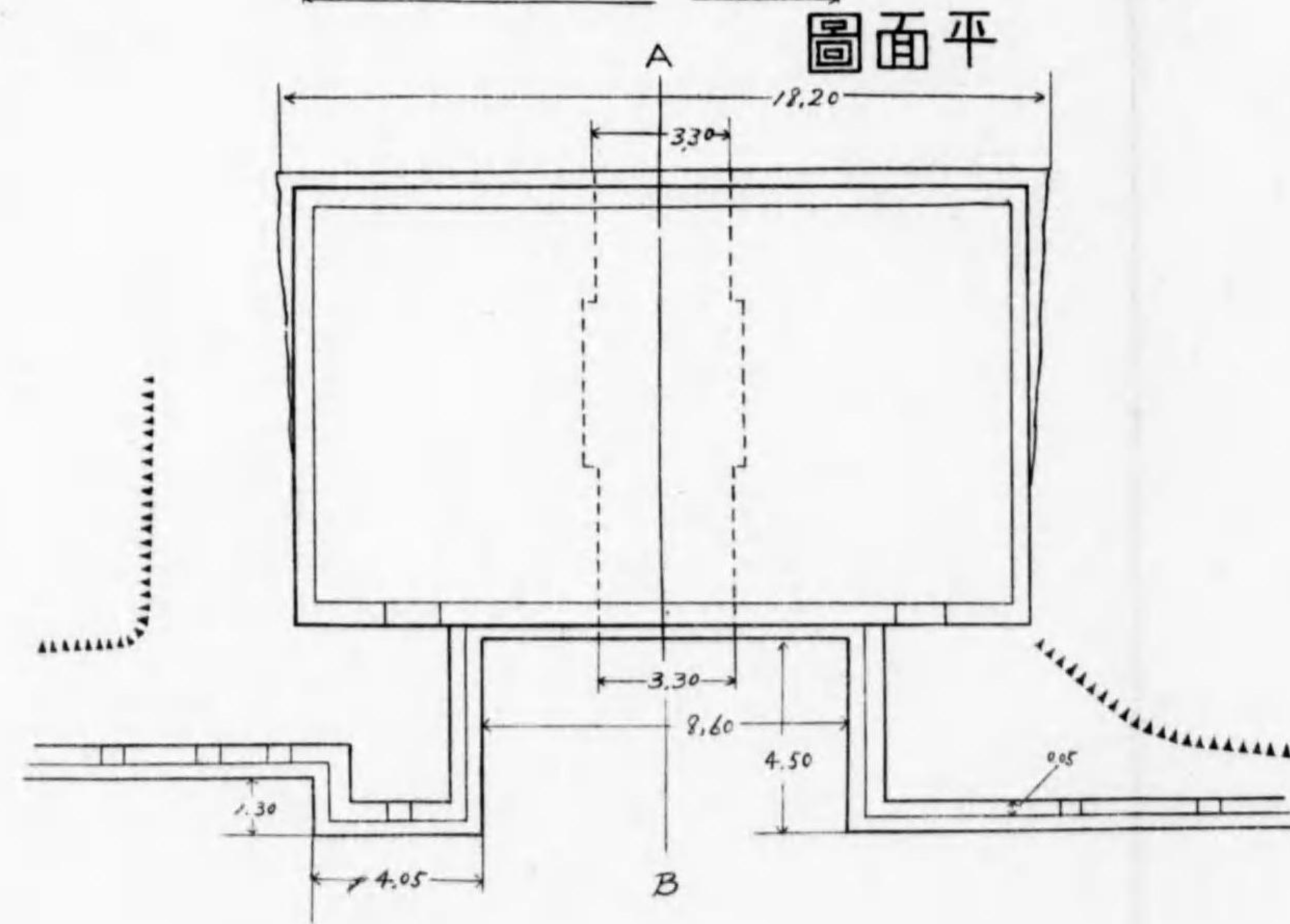
正面圖



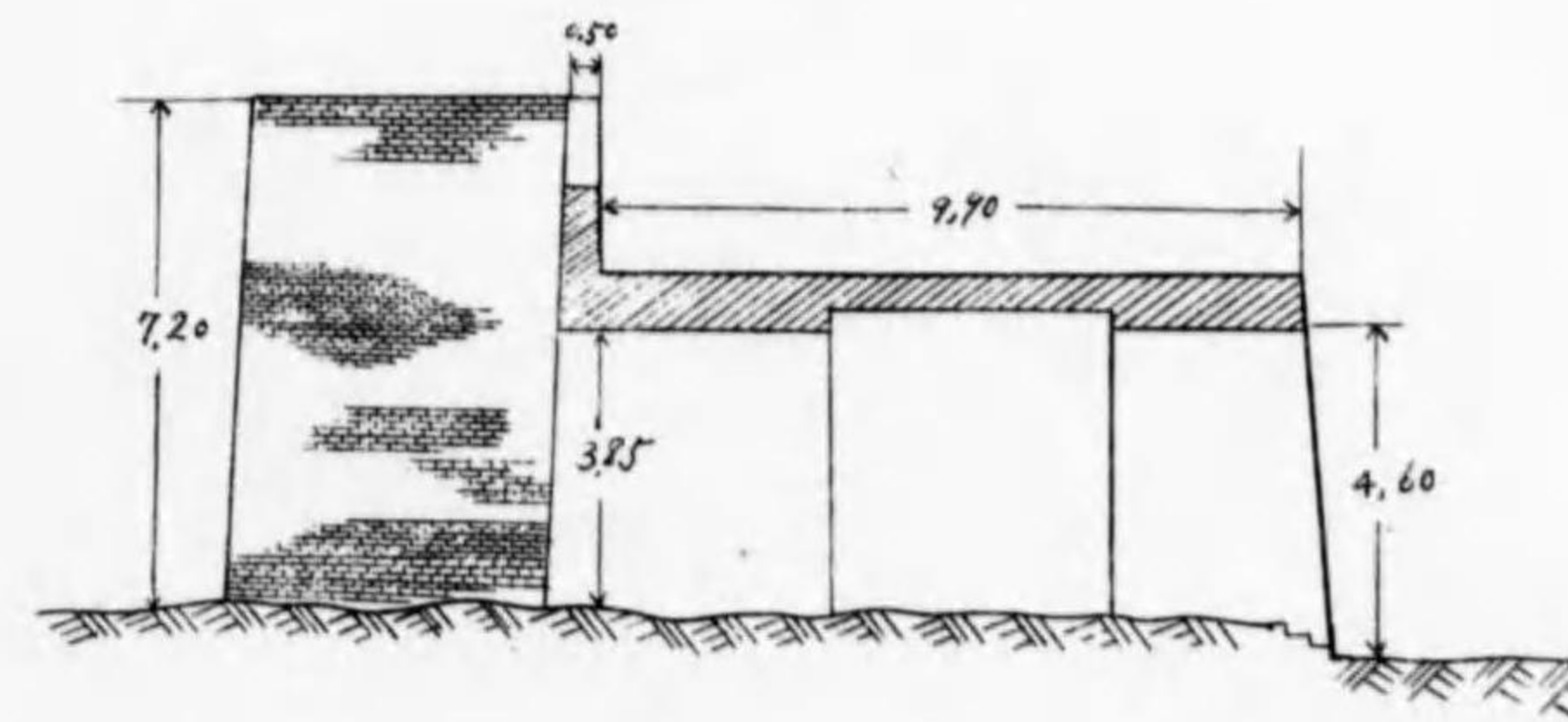
裏面圖



平面圖



B-A 断面圖




東面圖

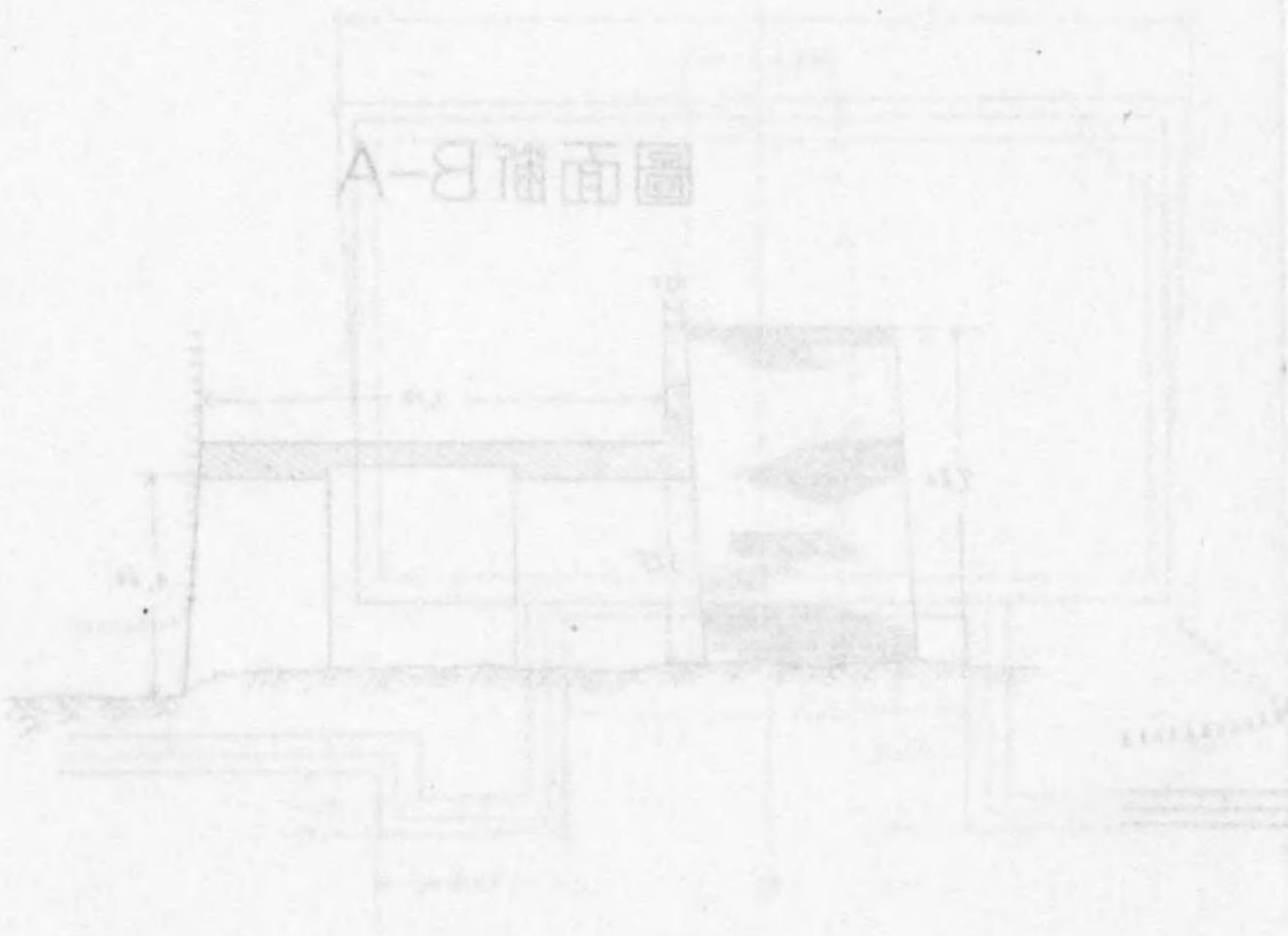
東面圖

東面圖

東面圖



東面圖



東面圖

都昌沿革

時代

彭澤縣

漢唐

都昌縣ヲ析置ス縣ノ北部ニ都村アリ配スルニ昌字ヲ以テス其ノ治所ハ今ノ都昌ノ北方五〇軒王市鎮ナリト云フ大曆年間治ヲ蠡湖ノ東ニ遷ス即チ今ノ都昌トス

南康府ニ屬ス

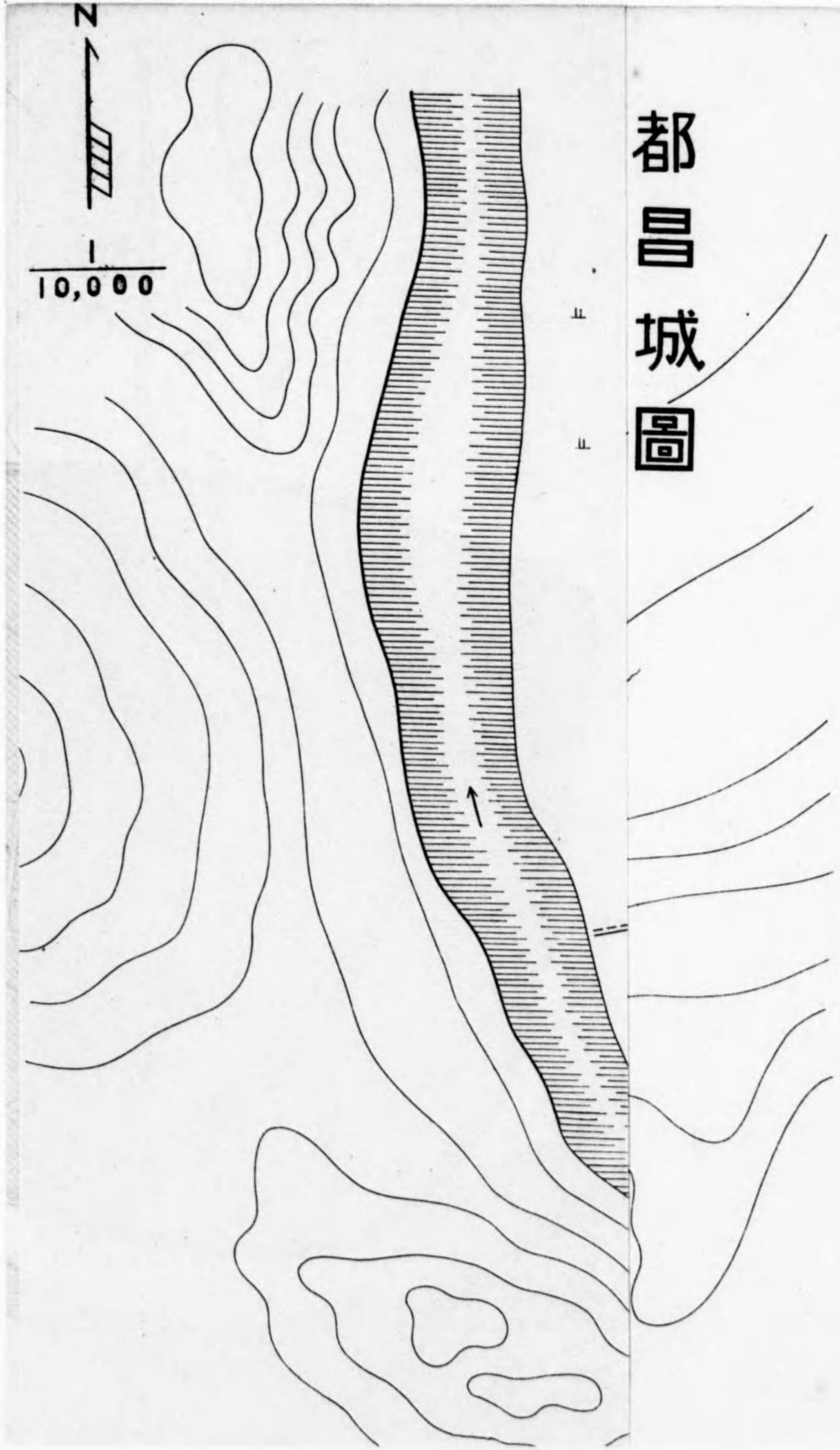
明

明ニ倣フ

都昌ハ九江東南方約四〇軒ニシテ都陽湖ノ北岸ニ在リ

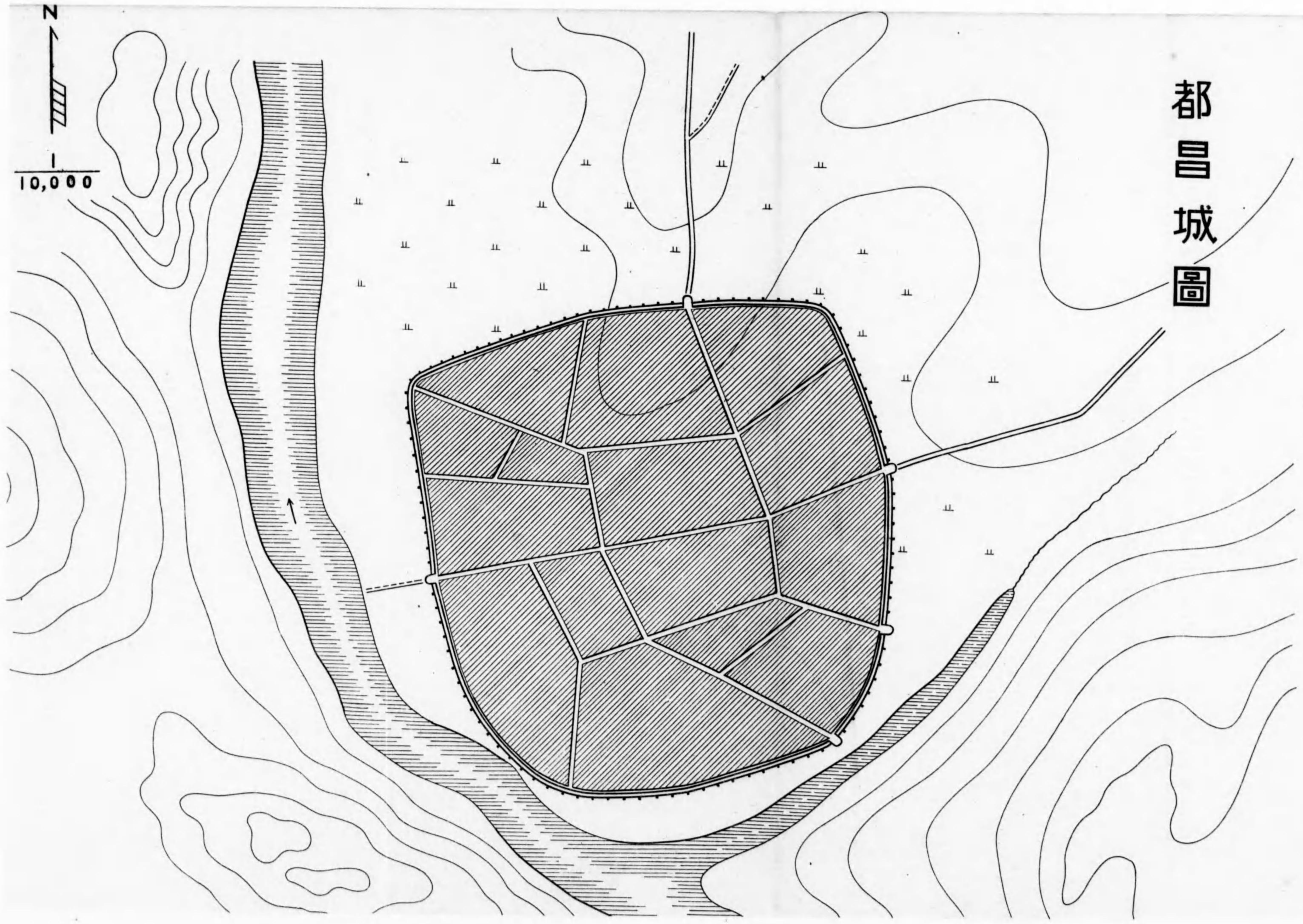
城郭圖第九二

都昌城圖




第九二城郭圖
 都昌城圖
 此圖係根據...

都昌城圖



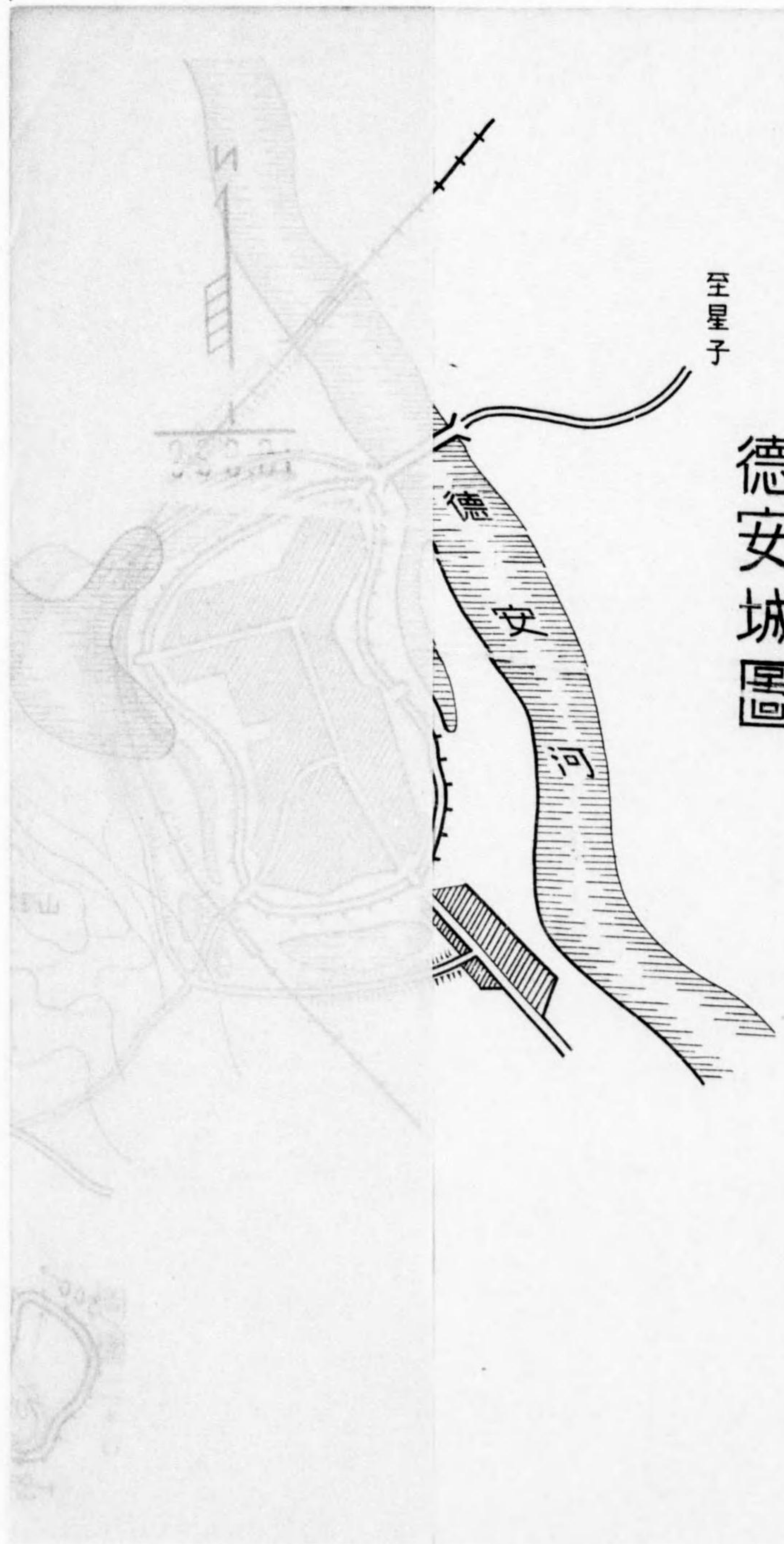
德安沿革



德安沿革

時代
唐 潯陽縣ニ屬ス
五代 吳ノトキ德安縣ヲ置ク
明 九江府ニ屬ス
清 明ニ倣フ

德安ハ九江―南昌鐵道上ニテ九江ノ南々西約五五軒ニ在リ



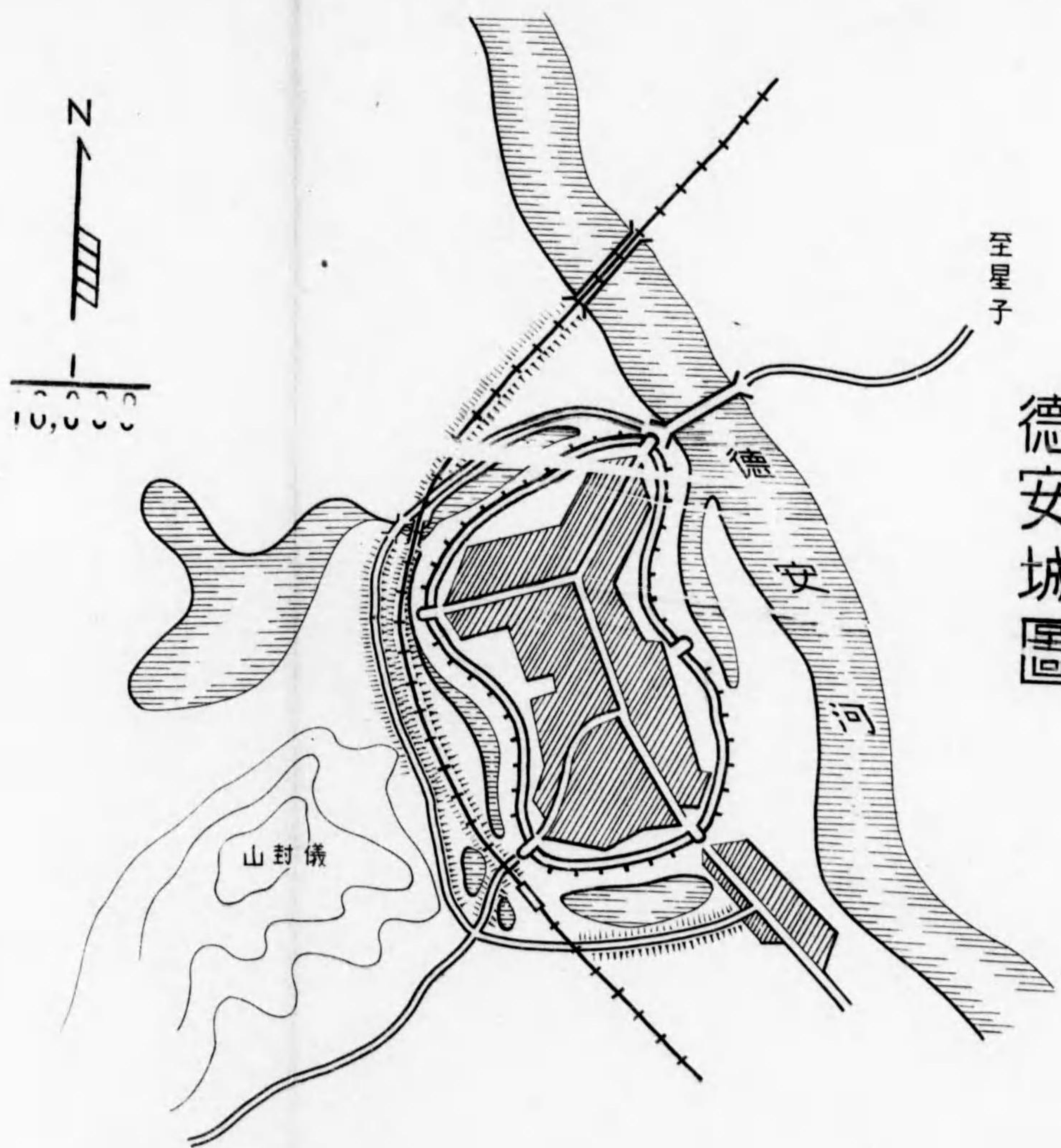
城郭圖第九三

德安城圖

德安城圖
 德安城在星子縣南
 德安河在星子縣南
 德安城在星子縣南
 德安河在星子縣南

德安城圖

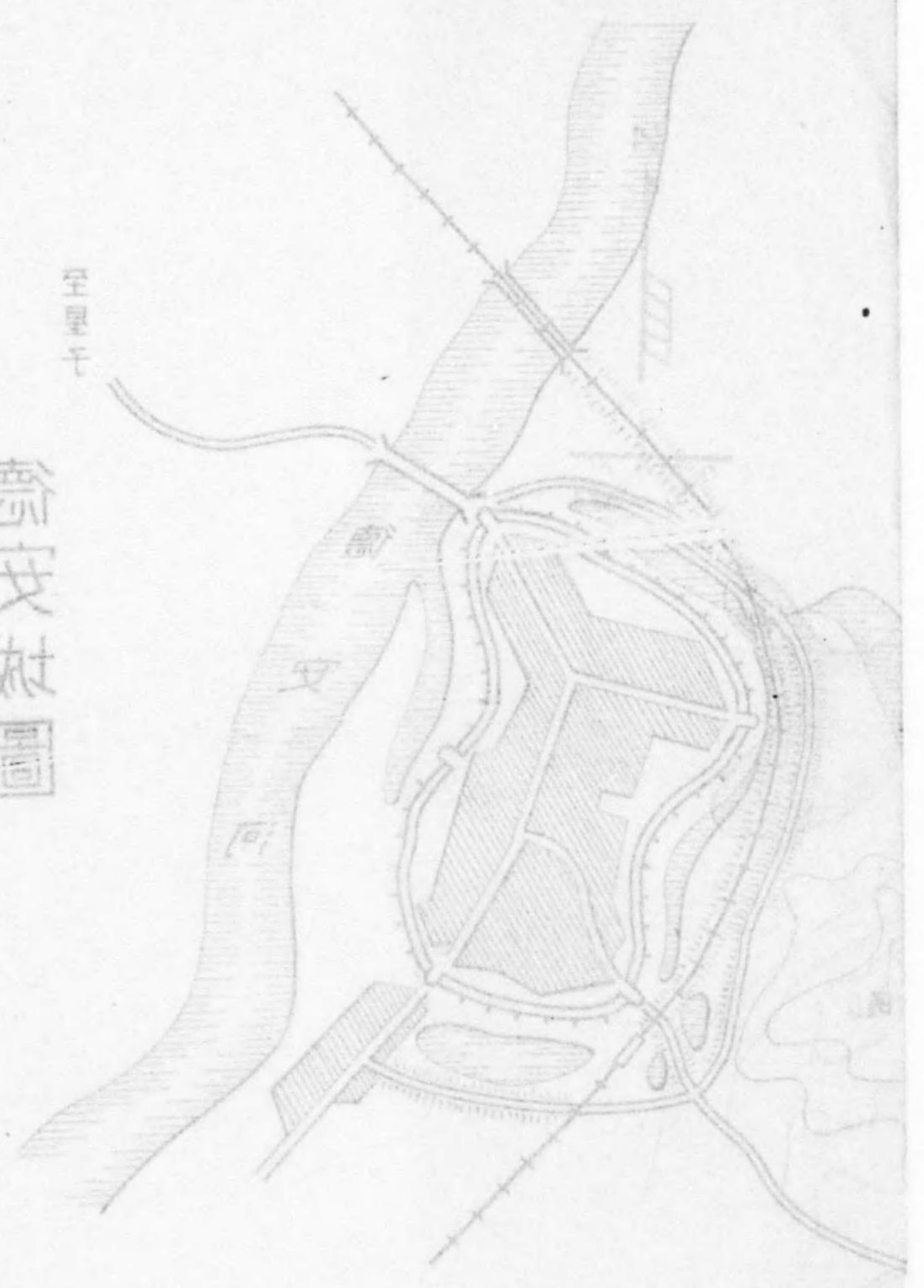
至星子



周圍二キロ

安義州圖

至星千



安義沿革

時代 漢 海昏縣ノ地 遷

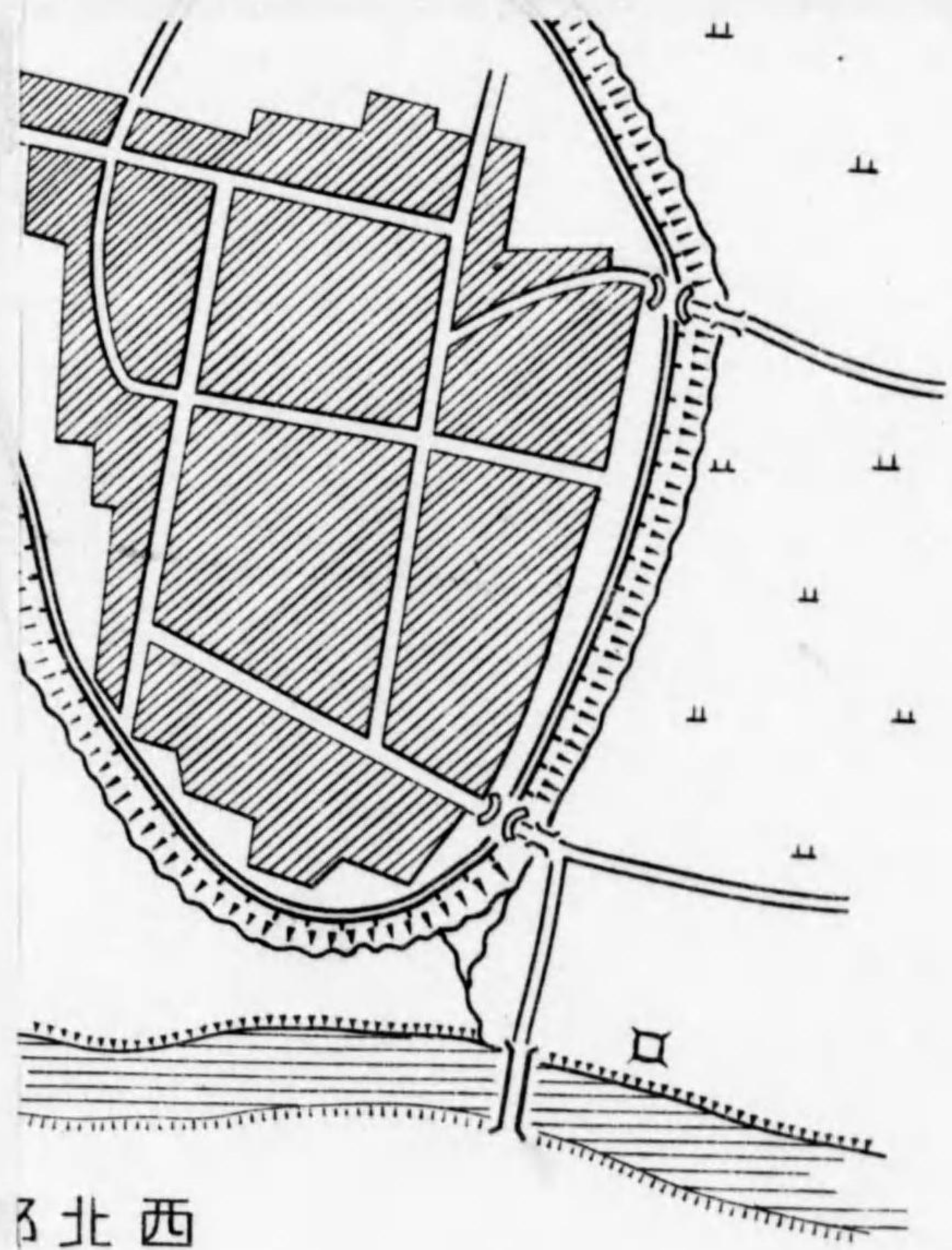
南北朝 宋、齊以後建昌縣ニ屬ス

明 安義縣ヲ析置シ南康府ニ屬ス
安義ハ南昌ノ西々北約三五杆ニ在リ

1000.01

安善城圖

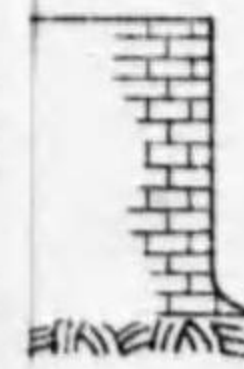
安善城圖



西北

$\frac{1}{100}$

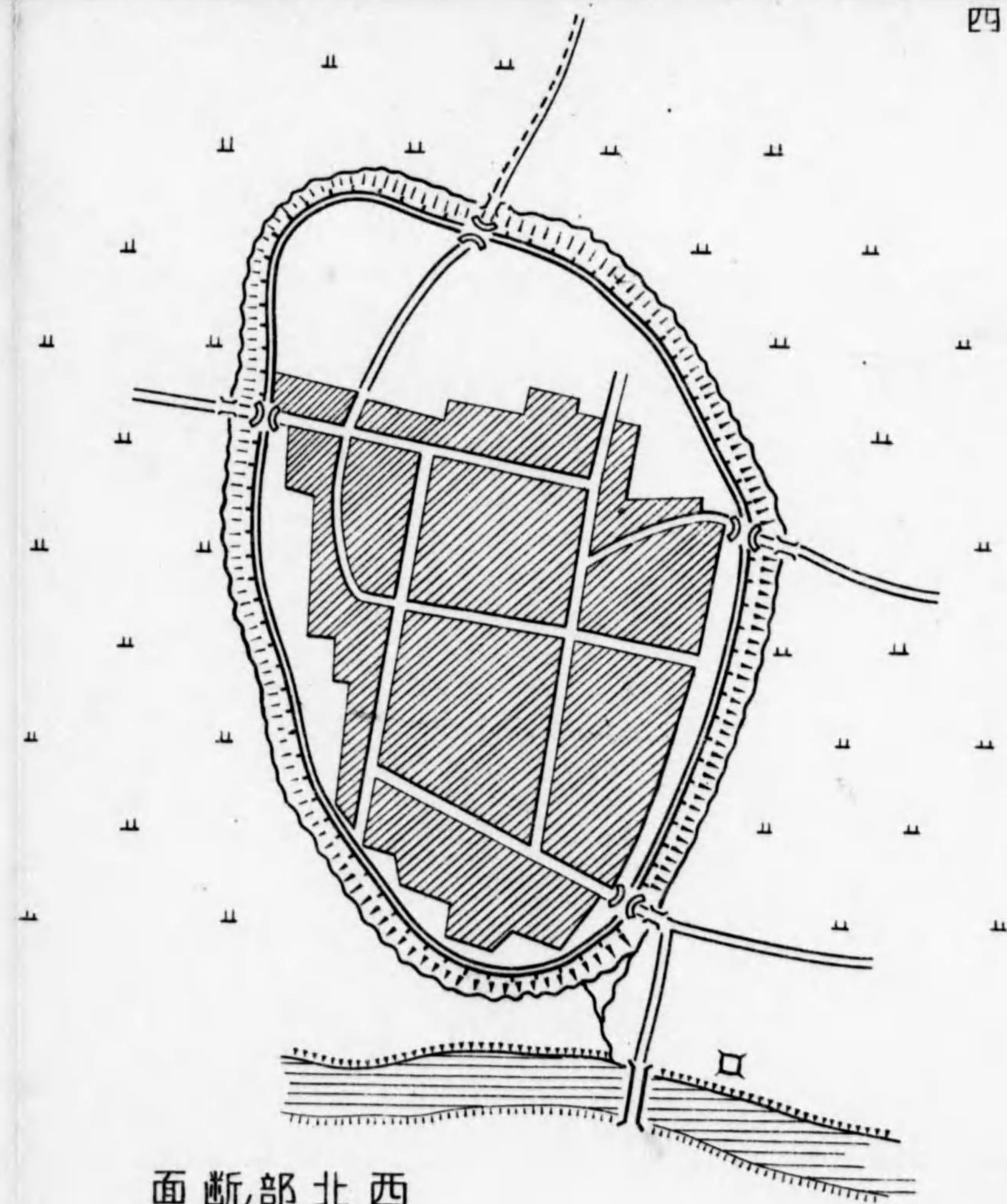
代



Handwritten notes in Chinese characters, including the name '安善城' and other descriptive text.

安義城圖


城郭圖第九四



西北部断面

$\frac{1}{200}$

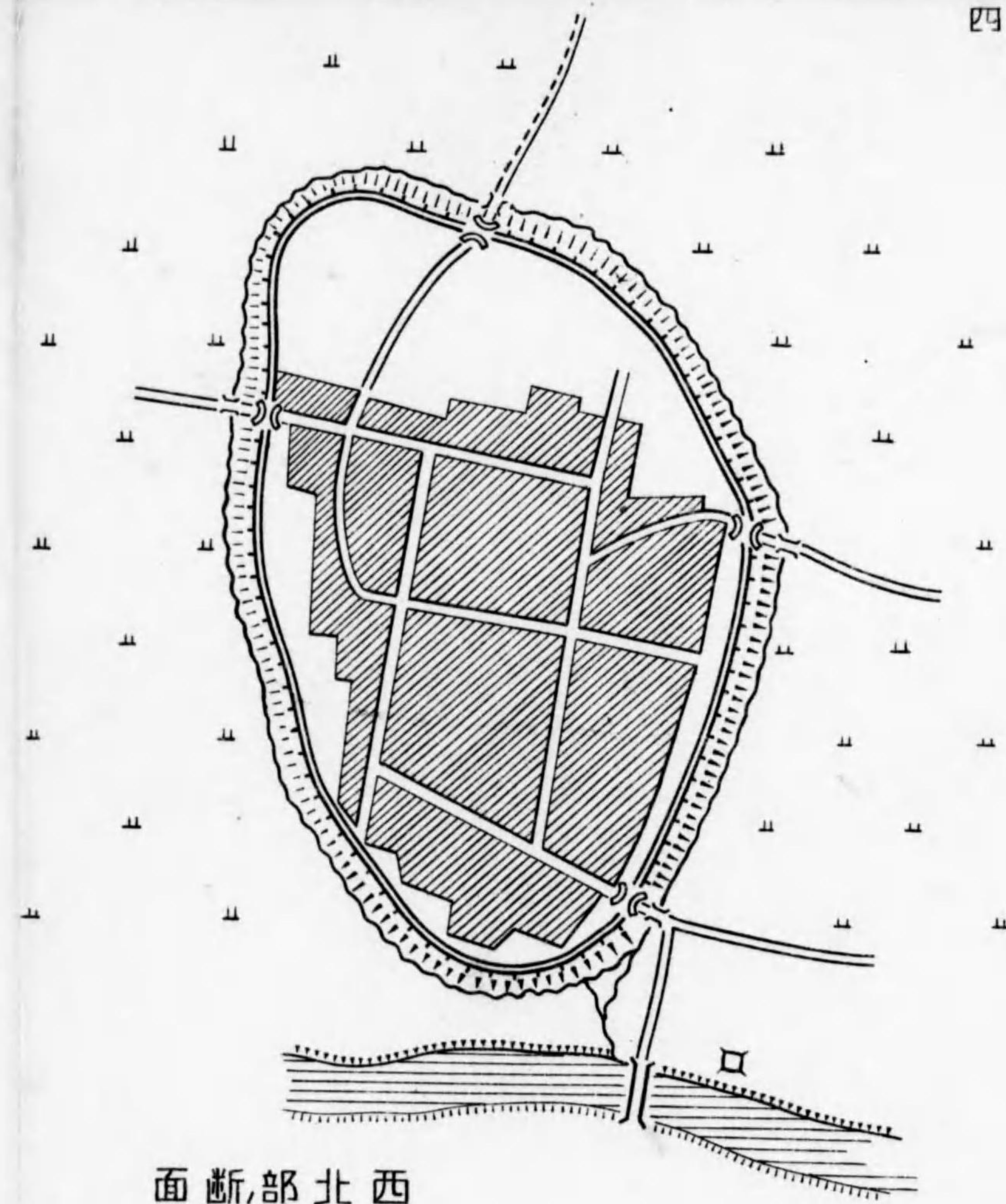
外方



安義城圖

郭圖第九四

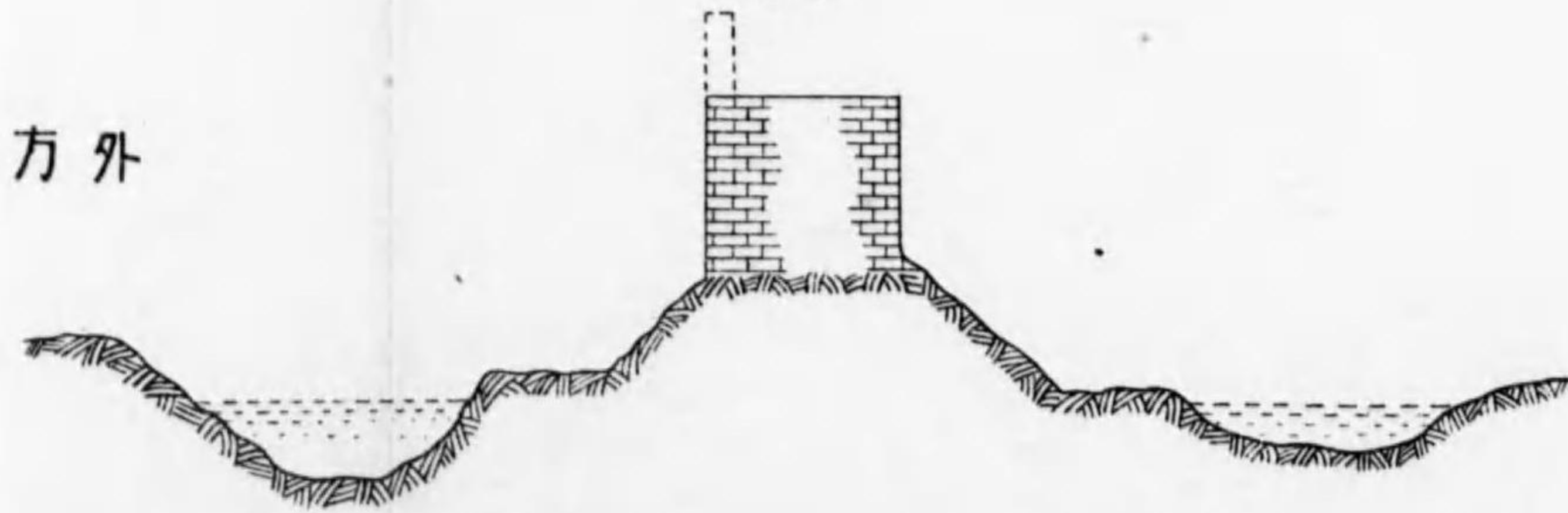
10,000



西西北部断面

$\frac{1}{200}$

外方





西北略補面
1/600

瑞昌沿革

時代 變遷

- 三 國 吳ノ赤烏鎮又ハ瑞昌鎮トモ云フ
- 唐 初メハ潯陽縣ノ地後潯陽縣ヲ分チ赤烏場ヲ立ツ
- 五代 南唐陸シテ瑞昌縣トス
- 明 九江府ニ屬ス
- 清 明ニ倣フ

瑞昌ハ九江西方約三五料ニ在リ目下城壁ノ大部破壊シアリ

城郭圖第九五

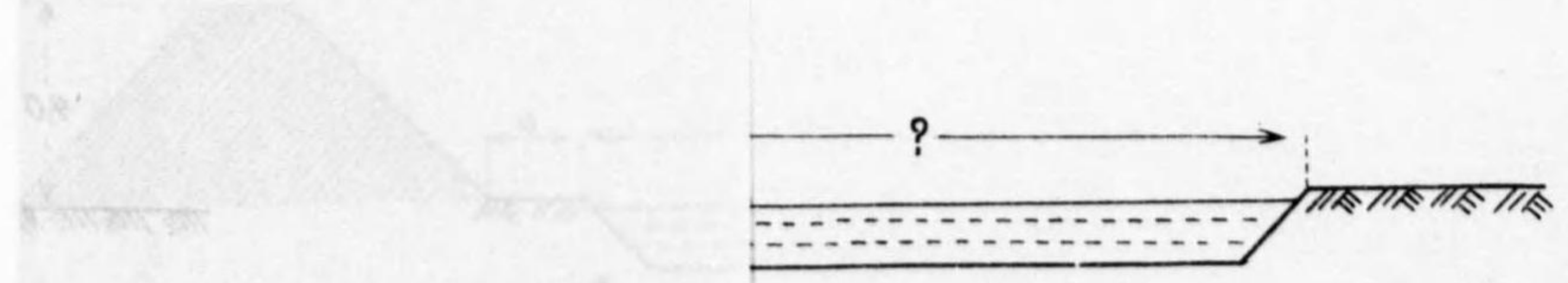
瑞圖

正城



工兵

城郭



瑞圖
正城
三
和
城
郭
圖
九
五

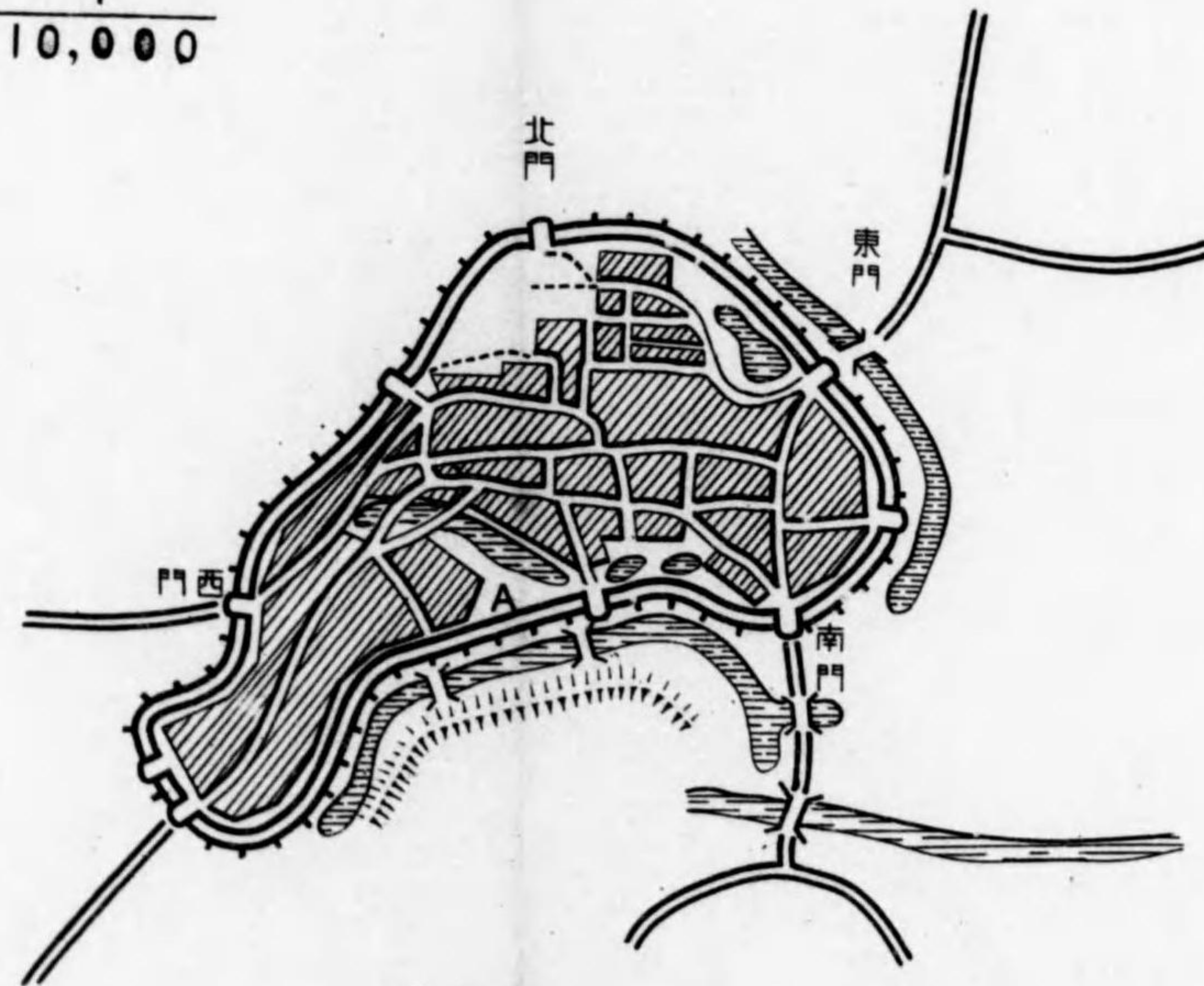
瑞圖
正城
三
和
城
郭
圖
九
五

瑞圖
正城
三
和
城
郭
圖
九
五

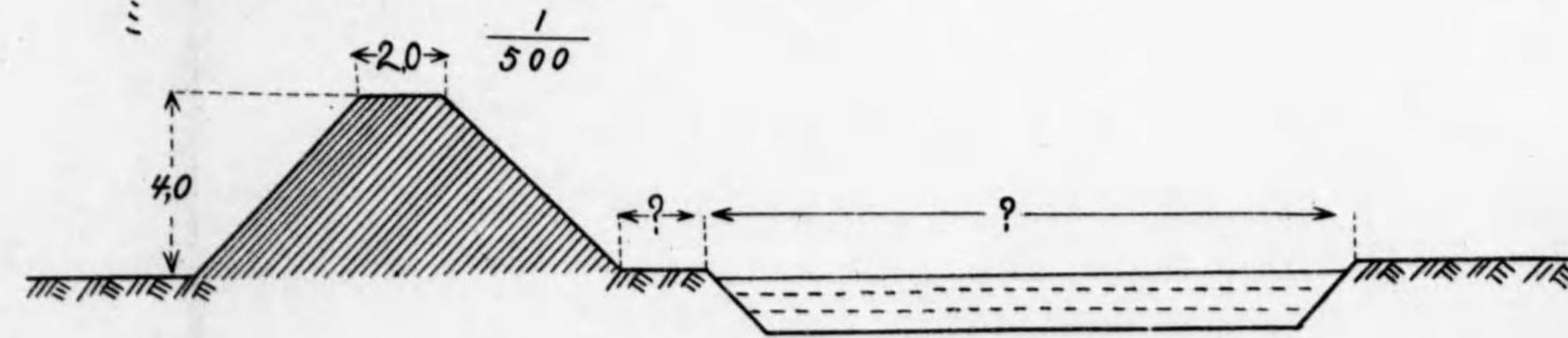
瑞圖

瑞昌城圖

ズラアニノモノ確正

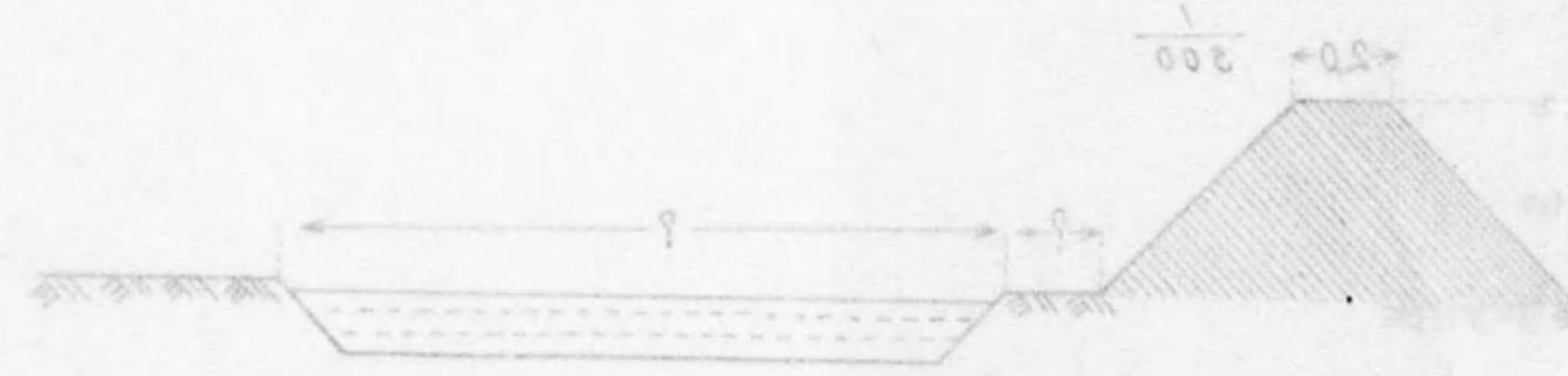


残土壘ノミ
圖面斷ノ部A





圖面、路A



吉安(廬陵)沿革

時代	變廬
前漢	廬陵縣ヲ置ク
後漢	高昌縣ヲ改置ス
南北朝	梁、高昌ヲ省キテ石陽ニ入ル 石陽ヲ改メテ廬陵ト云フ
隋	廬陵縣ヲ移シテ故治ニ還ル
唐	吉安府治トナス
明	明ニ倣フ
清	廬陵ヲ改メテ吉安トナス
民國	

吉安ハ南昌ノ南々西約一八〇軒贛江左岸ニ在リ宋時代ニ文豪歐陽修、文天祥等ヲ出ス

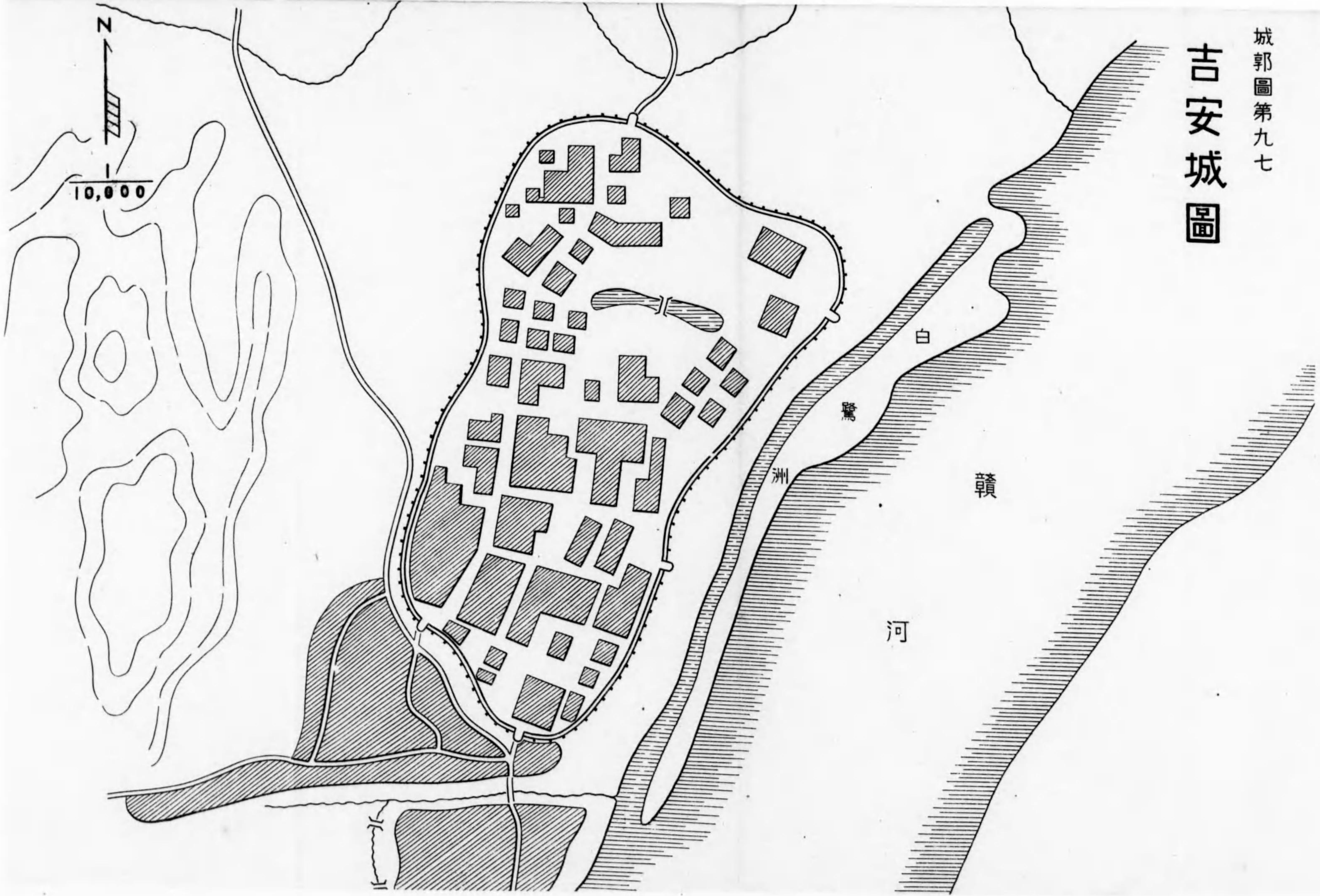


吉安城圖

城郭圖第九七

吉安城圖
 城郭圖第九七
 吉安城圖
 城郭圖第九七

吉安城圖



城隍圖葉六十一

吉安城圖



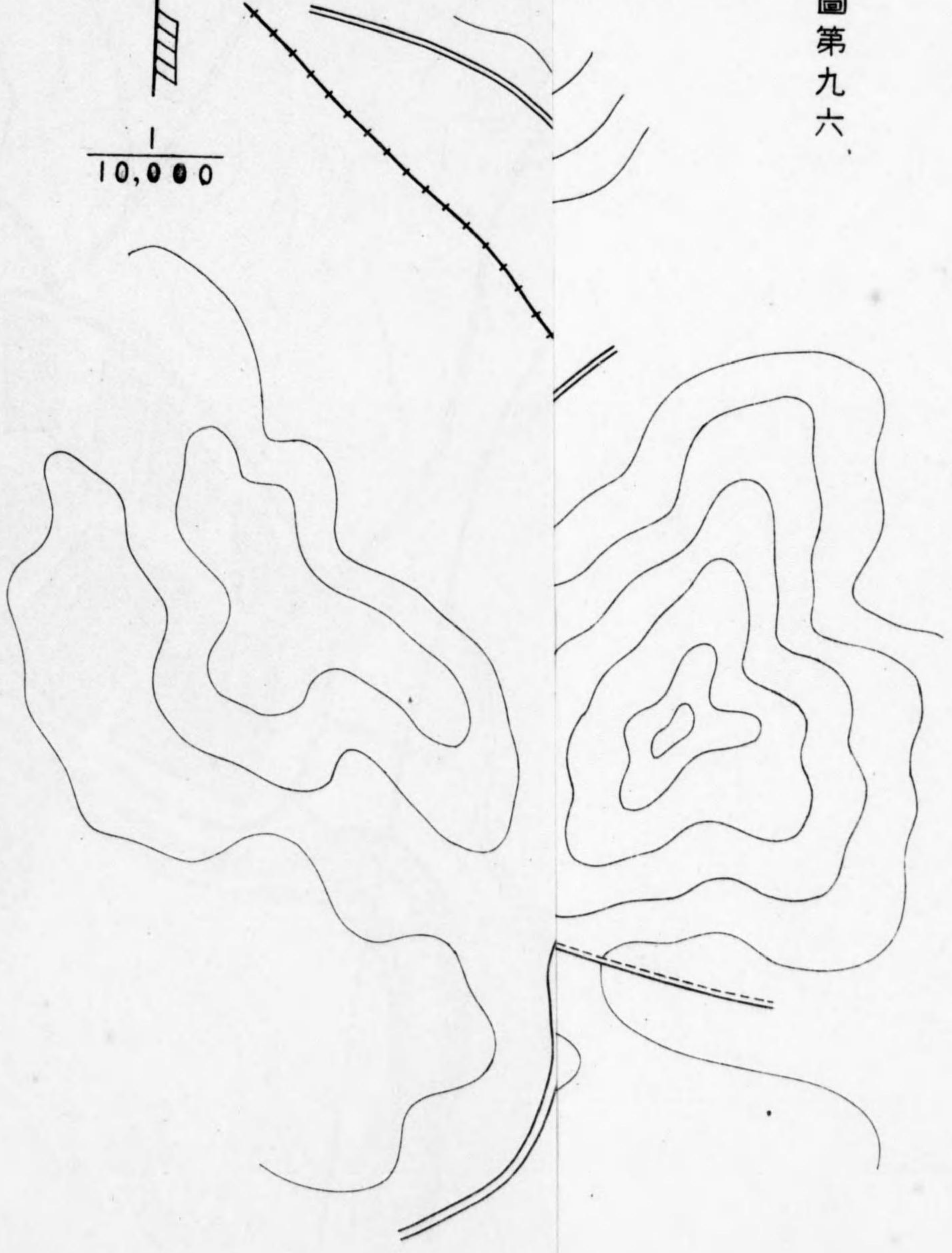
萍鄉沿革

時代	變遷
三國ノ吳	宜春ノ地ヲ析置ス故城ハ今ノ萍鄉ノ東約二五杆
隋唐時代	今ノ位置ニ移ル
明	江西省袁州府ニ屬ス
清	明ニ倣フ

萍鄉ハ長沙ノ東南方約一〇〇杆又南昌ノ西々南約二三〇杆ニ在リ

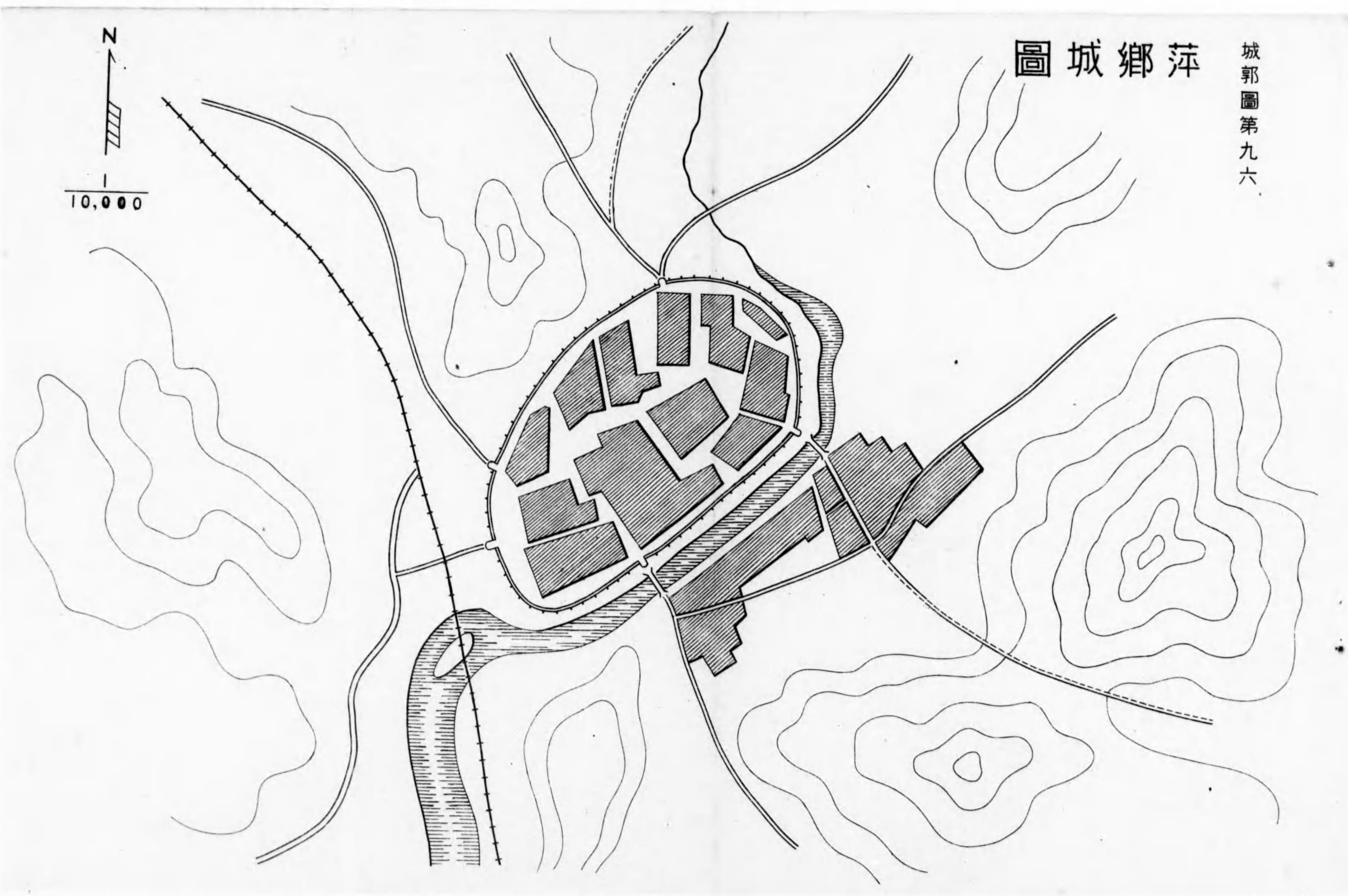
萍鄉城

城郭圖第九六




萍鄉城郭圖
比例尺 1:10,000
繪圖者 某某
校對者 某某
出版者 某某

萍鄉城圖



蕪湖城圖

蕪湖圖第六

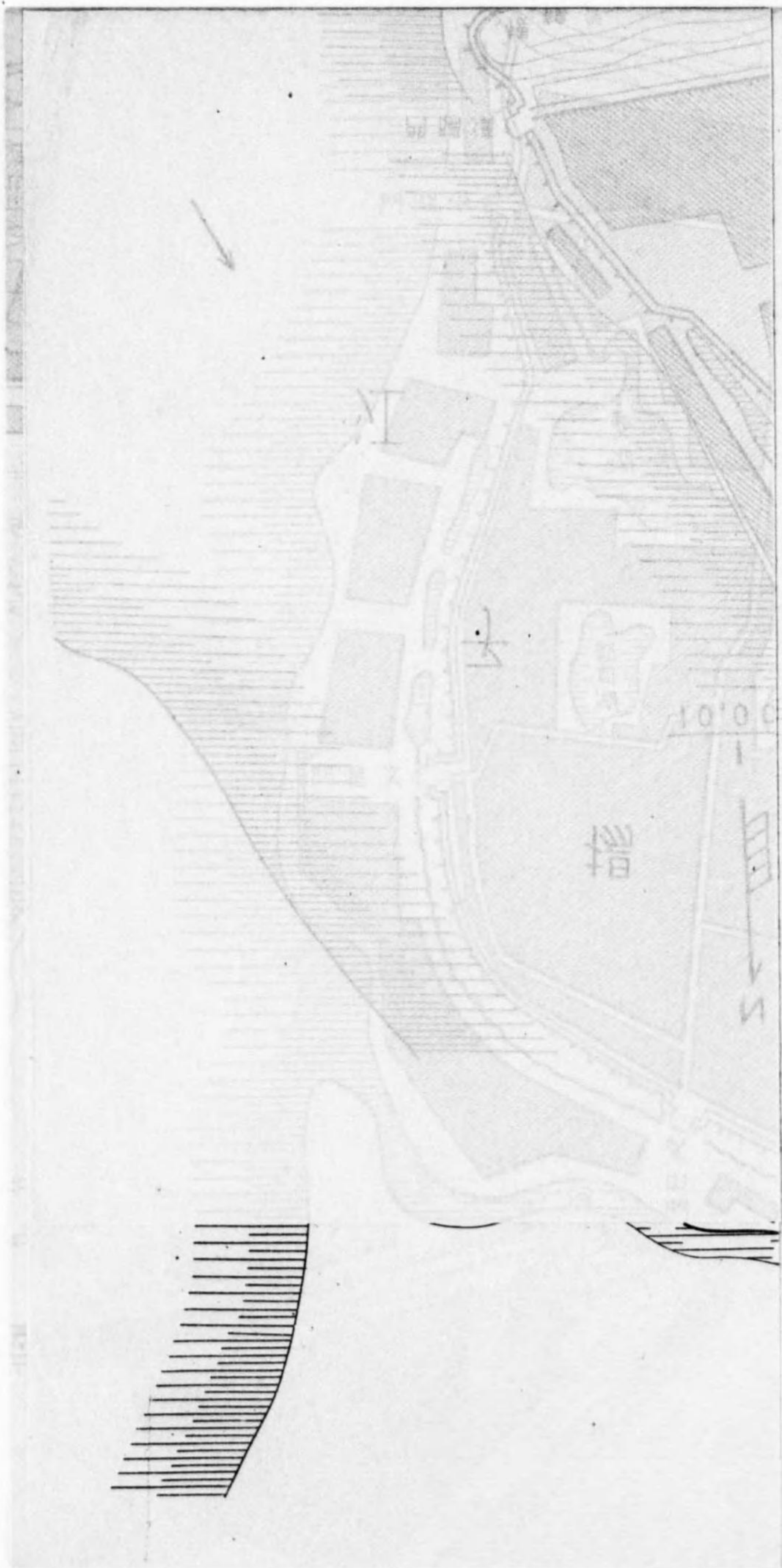


武昌沿革

時代	變遷
後漢	沙羨縣ノ地
三國	吳ノ江夏郡治トス
南北朝	宋ハ縣ヲ汝南ニ改メ鄂州又ハ江夏郡ヲ治所トス 縣ヲ江夏ニ復シ鄂州又ハ江夏郡ノ治トナス
隋	觀察使次ヲ武昌軍節度使ノ駐地トナル
唐	鄂州ノ治トナス
五代	武昌府ノ治トス
明	湖北省ノ首府トス
清	江夏縣ヲ武昌縣ト改稱三年江漢道トナス道制廢止後湖北省政府ノ所在地トス
民國	

戰史

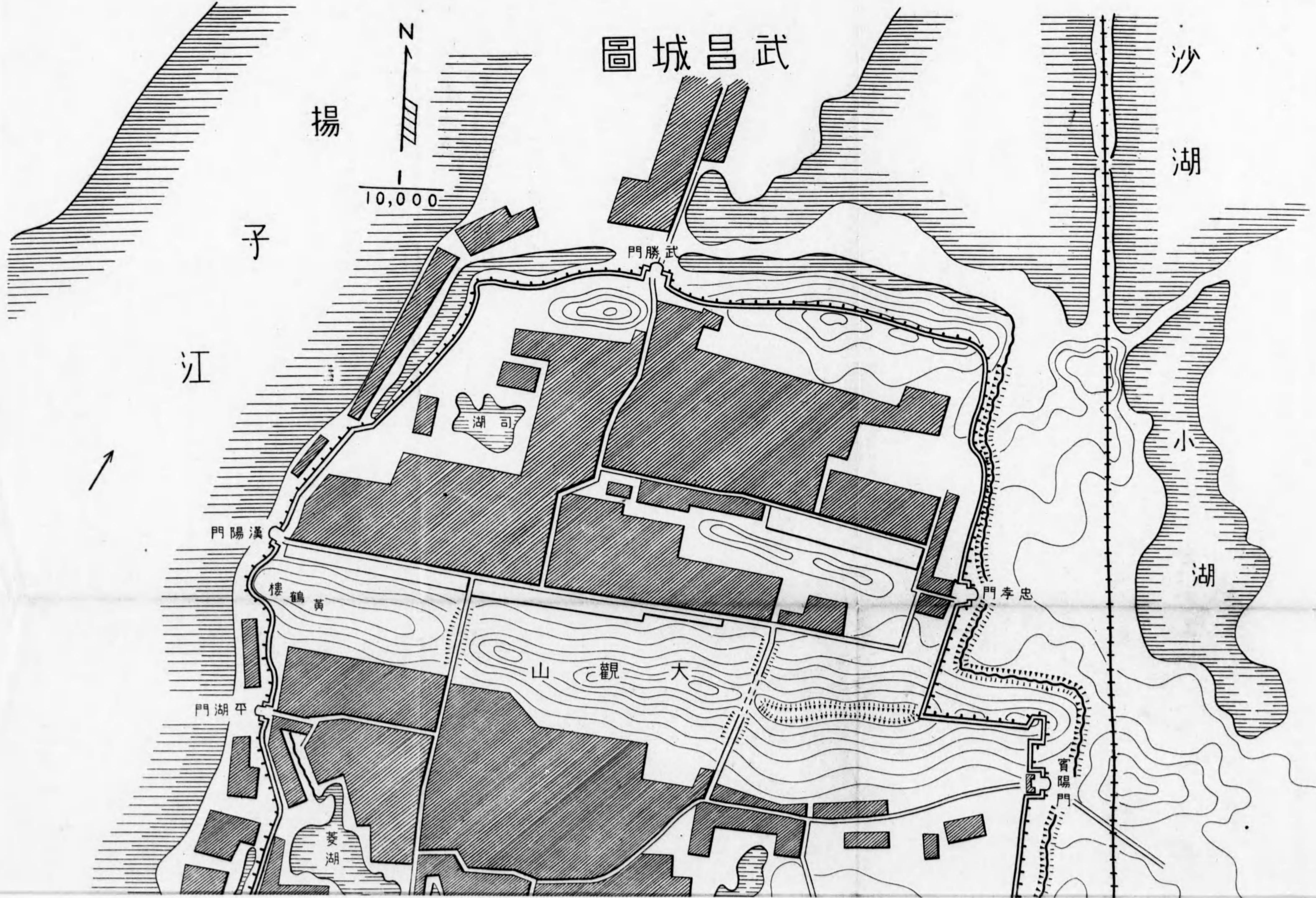
- 一、三國時代劉表ハ黃祖ヲシテ江夏太守トシテ守ラシメシカ建安十三年孫權ノ陷ル所トナル
曹操ニ敗レタル劉備ハ茲ニ隱匿セリ
吳ノ朱鳥二年孫權茲ニ築城シテ北方魏ニ對ス
- 二、晉ノ永興二年陳敏揚州ニテ叛セシトキ劉宏ハ茲ヲ陶侃ヲシテ守ラシメ敏ノ弟恢ノ大軍ヲ擊破ス
- 三、宋ノ開慶元年蒙古ノ憲宗南下シ來リ忽必烈之ヲ攻メタリシカ憲宗ノ死ニ遭ヒ陷落ヲ見スシテ引上ク德祐元年伯顔ニ陷ラル

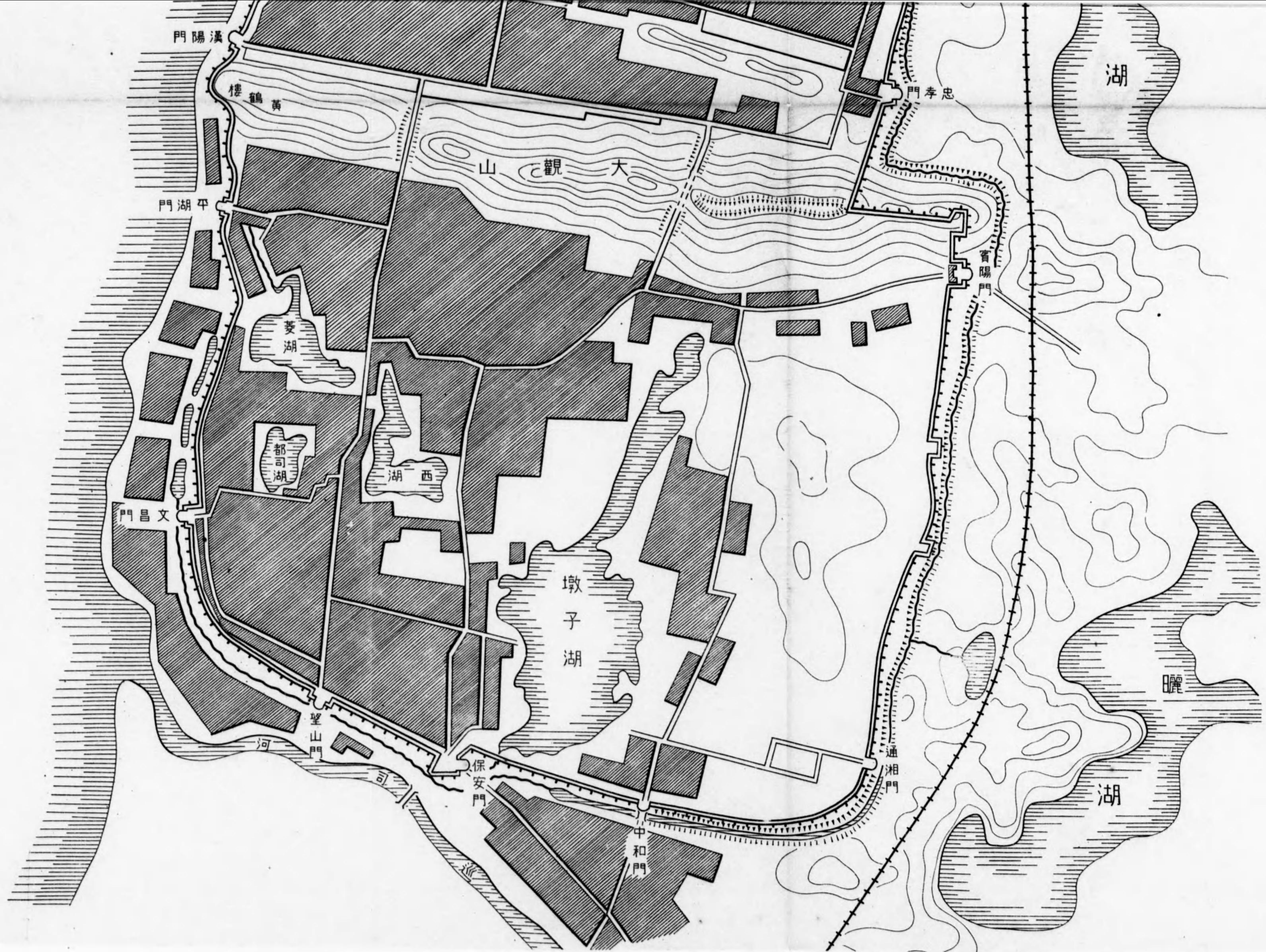


城郭の略図
 10'00

四、長髮賊ノ亂ノトキ咸豐二年其ノ勢力下ニ陥ル
 五、清宣統三年十月民國革命軍ノ本據トナリ初メ清軍ノ包圍下ニ在リシカ蛇山等ニテ良ク防守シ十二月二十五日孫文ノ革命宣言迄之ヲ守レリ

武昌城圖





漢陽門

黃鶴樓

大觀山

忠孝門

湖

平湖門

實陽門

菱湖

都司湖

西湖

文昌門

墩子湖

曬

河

望山門

保安門

中和門

通湘門

湖



漢陽沿革

時

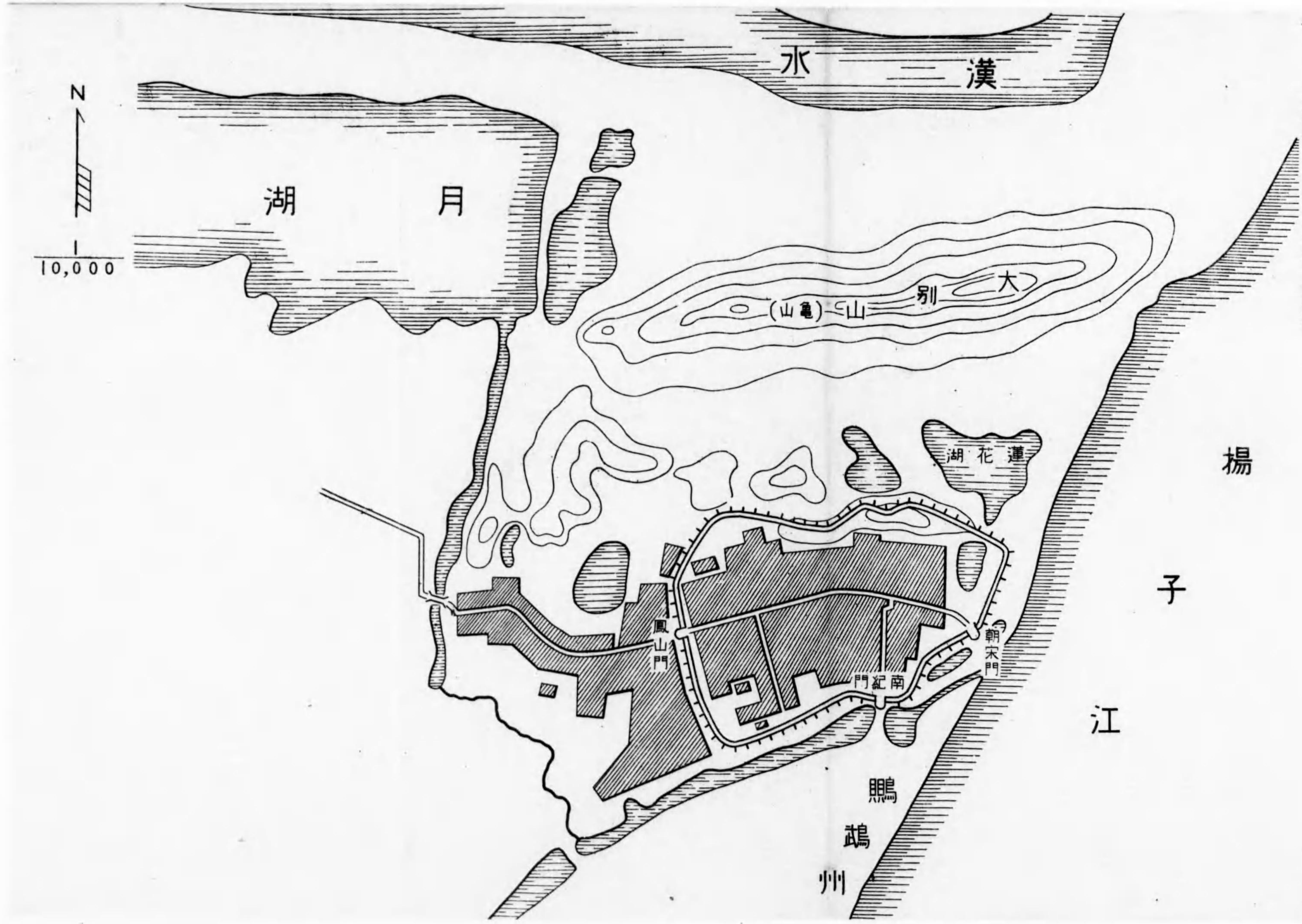
代

變

遷

漢 沙羨縣ノ地域
 東 沱陽縣ヲ分置ス
 晉 漢洋縣ヲ置キ次テ漢陽縣ニ改ム荆州沔陽郡ニ屬ス
 隋 江南道鄂州ニ屬ス
 唐 後周、縣ニ漢陽軍ヲ置ク
 五 荆湖北路漢陽軍治トナス
 宋 軍ヲ改メテ府トシ湖廣省漢陽府及縣治タリ
 元 湖北省漢陽府及縣治タリ
 清 湖北省漢陽府及縣治タリ
 民國 府ヲ廢シ縣トナス三年湖北省江漢道ニ屬セシカ六年道ヲ廢シ省政府ニ直屬ス人口四十萬ト云ハル

漢陽城圖



揚

子

江

鵬
州

蓮花湖

大山 (龜山)

月湖

漢水

10,000
N

應城沿革圖

嘉祥圖案六六



應城沿革

時代 變遷


漢	南北朝	隋	唐	五代	宋	明	清	民國
禹貢ノ荊州ノ地 安陸縣ヲ置ク	宋初メテ應城縣ヲ置キ安陸郡ニ屬ス、西魏城陽郡ヲ兼置ス 初メ郡ヲ廢ス次テ應陽縣ト改メ安陸郡ニ屬セシム	初メ應城ト稱シ安州ノ管下ニ置ク 梁復タ應陽ト改ム	再ヒ應城ト稱シ德安府下ニ置ク	初メ雲夢縣ニ編入セシカ又舊ニ復ス嘉靖年間城ヲ磚ニテ築造ス 順治年間城壁ヲ改修ス	省ニ直屬スル縣ニ改メテ今日ニ及フ			

應城ハ漢口西北約八〇軒ニ在リ

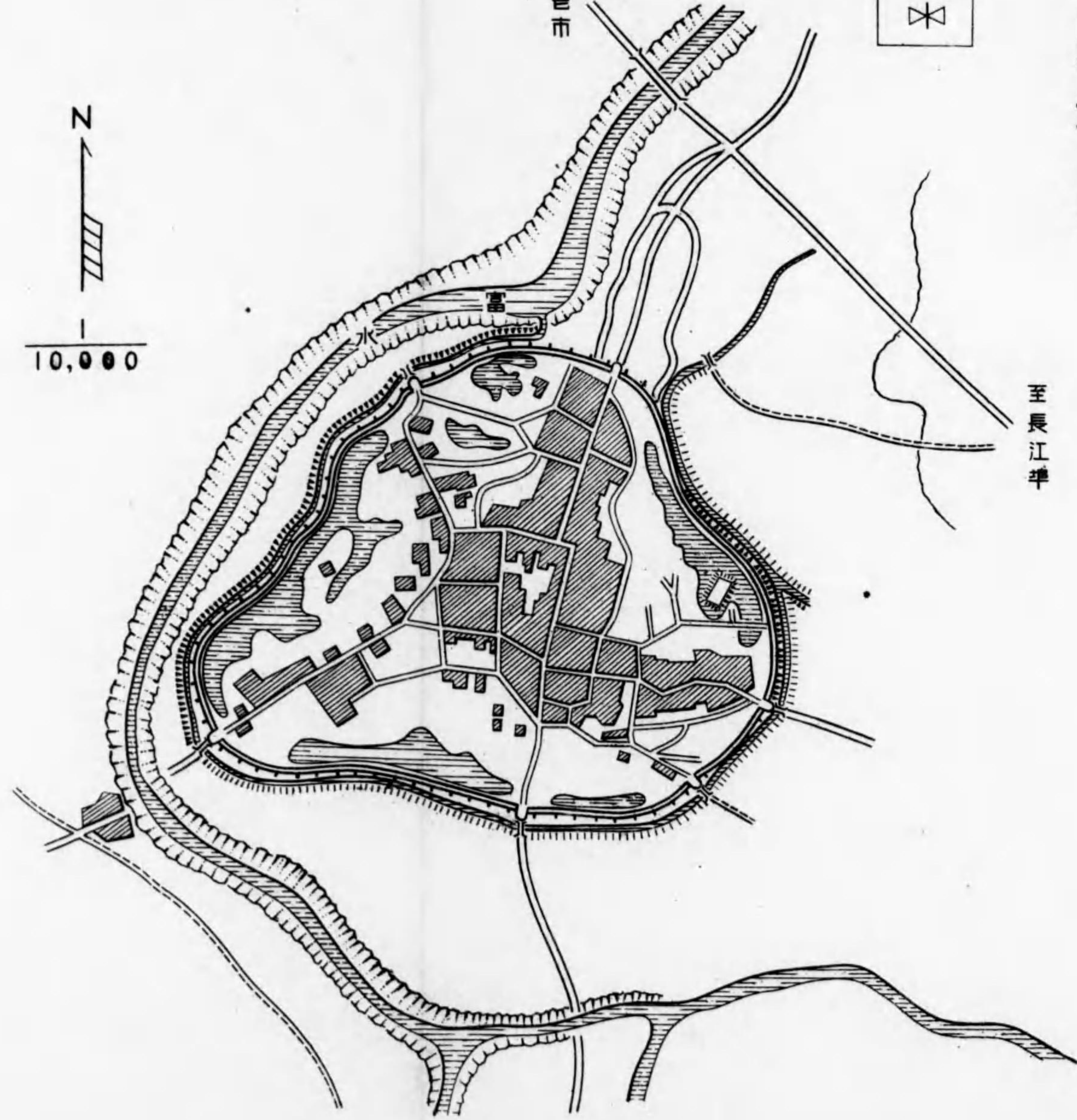
城郭圖第一〇〇其一

應城圖

至長江準



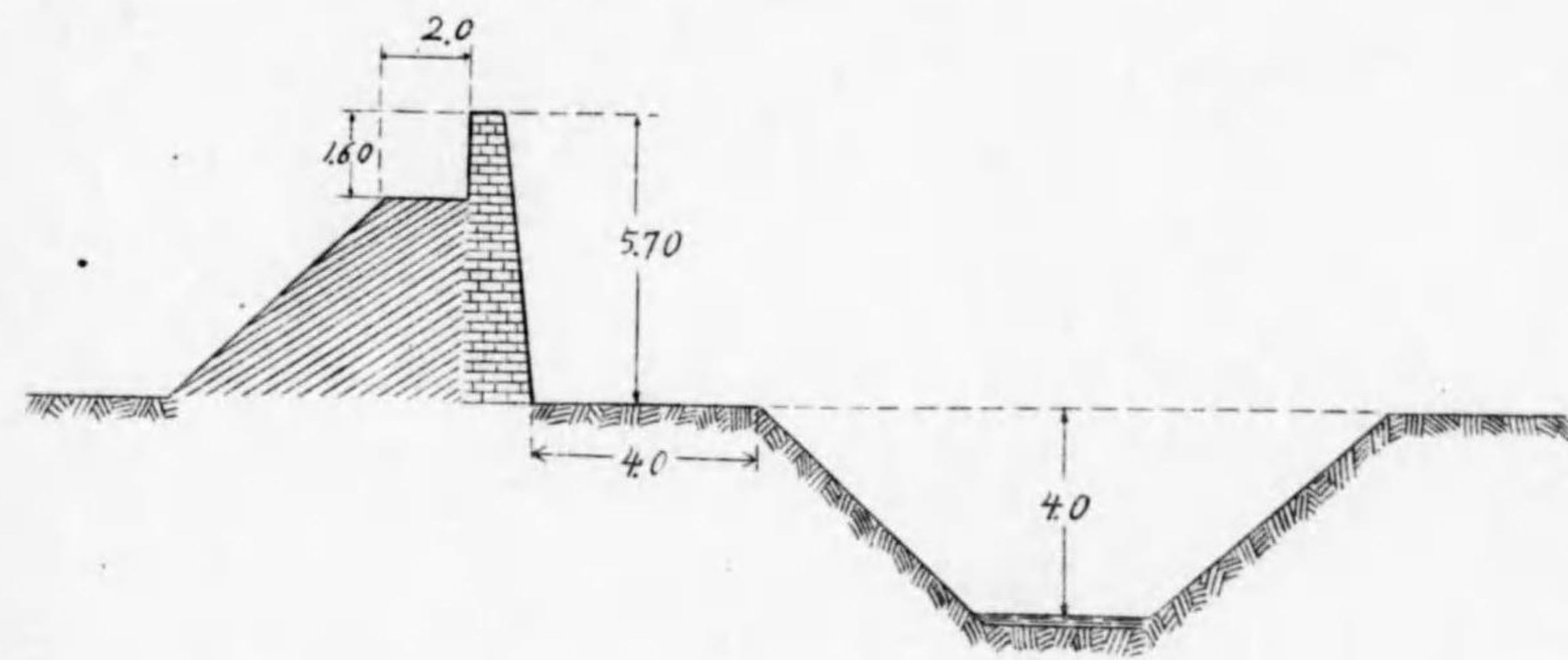
至會市



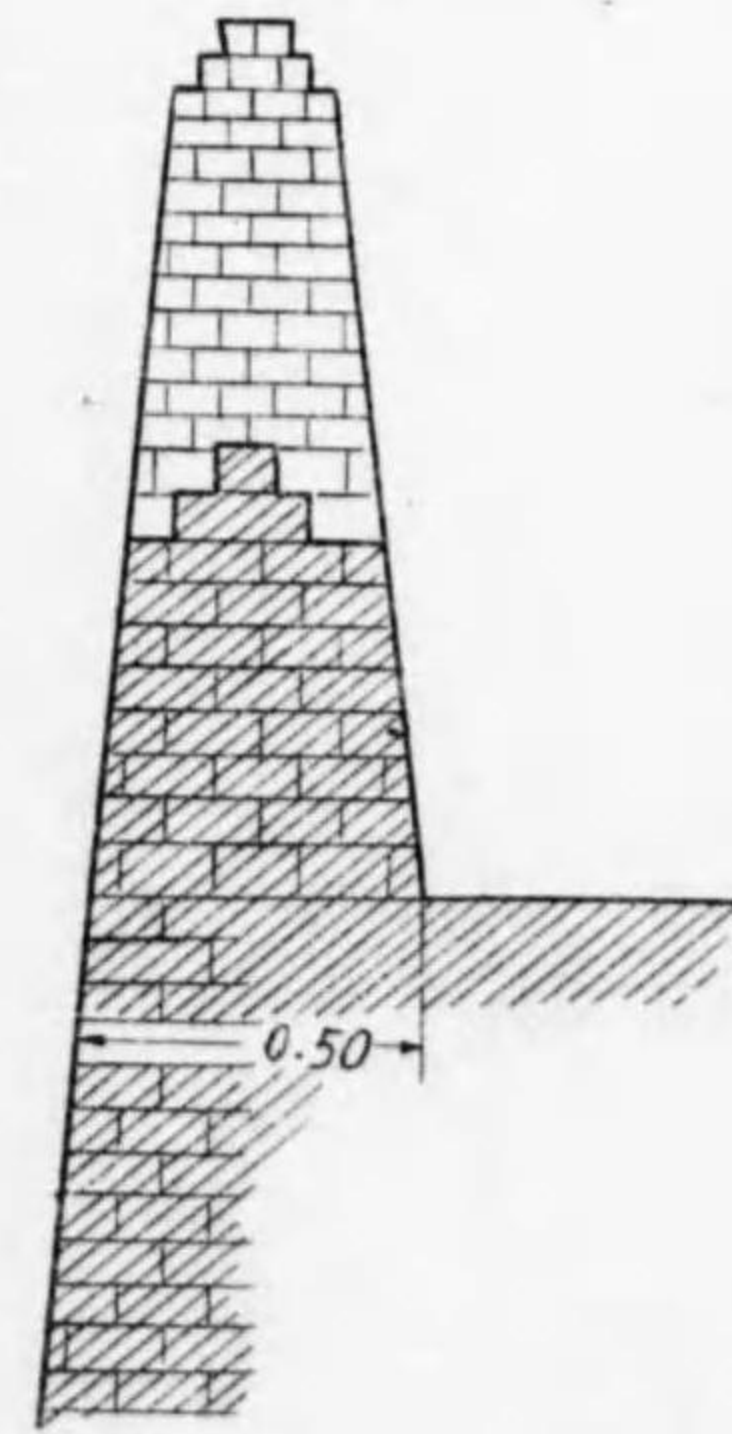
10,000

應城城壁断面圖

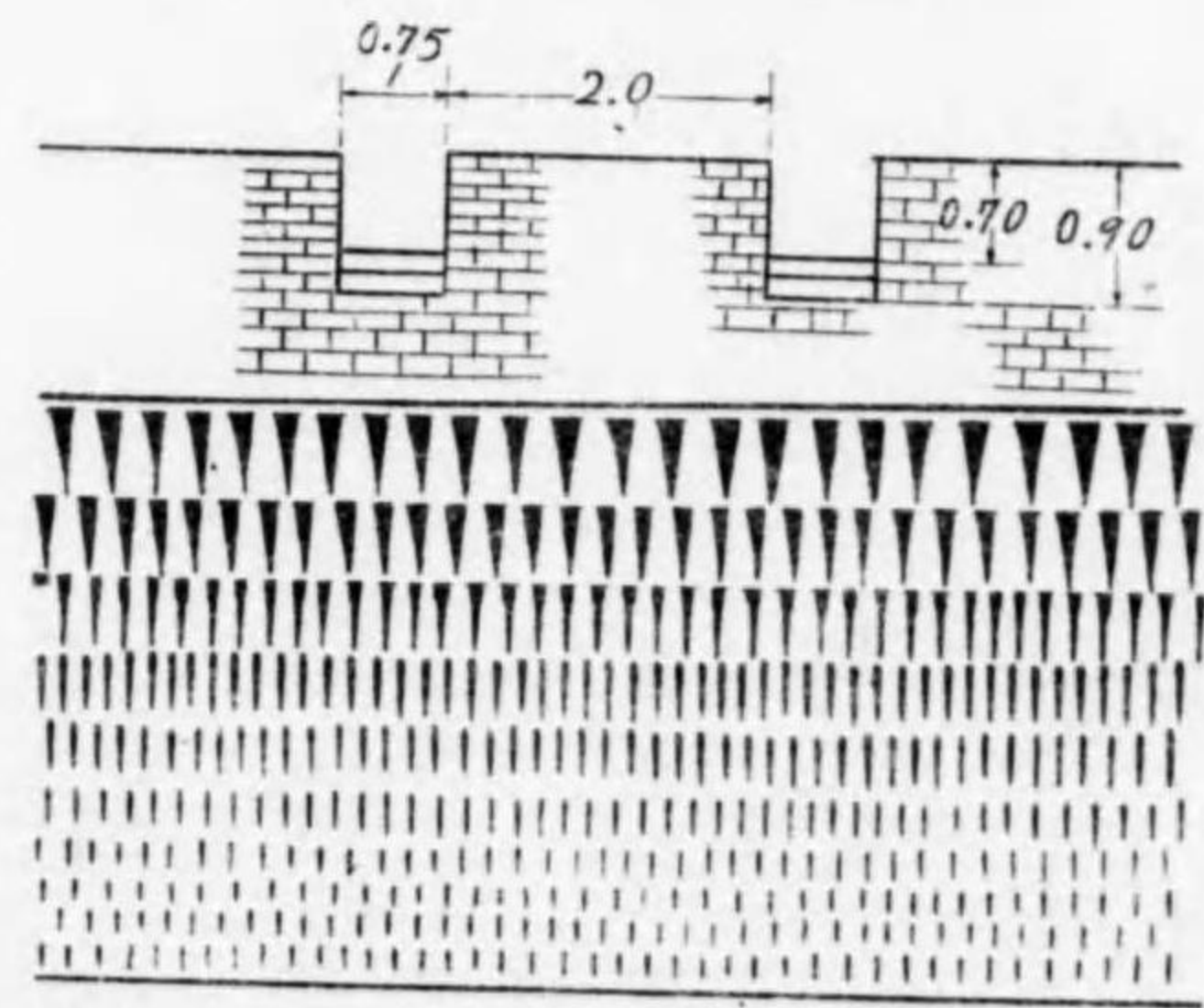
$\frac{1}{100}$



女牆断面圖



女牆後面圖



城郭圖第一〇其二

蕪湖圖

蕪湖圖第一〇其一




圖面碑墓對對圖



圖面對對圖

圖面碑對



知清圖表一〇〇其二


安陸(鐘祥)沿革

時代 變遷

漢 安陸縣ヲ置キシカ今ニ至ル迄改變ヲ加ヘス漢代之ヲ治トシテ江夏郡ヲ設ク
 南北朝 宋安陸郡ト改稱ス梁、南司州ヲ分置セシモ間モナク罷ム西魏安州ヲ置ク北周改メテ郢州ト稱シ陳ハ復タ南
 隋 司州ヲ置キシモ之ヲ廢ス
 唐 安陸郡ヲ廢シ安州領縣ヲ以テシ次テ改メテ安陸郡ト云フ
 五代 安州ト稱ス
 宋 初メ安州安陸郡ト稱セシモ宣和元年府ニ陞ス
 民國 安陸縣ヲ罷メ今ハ省ニ直屬ス

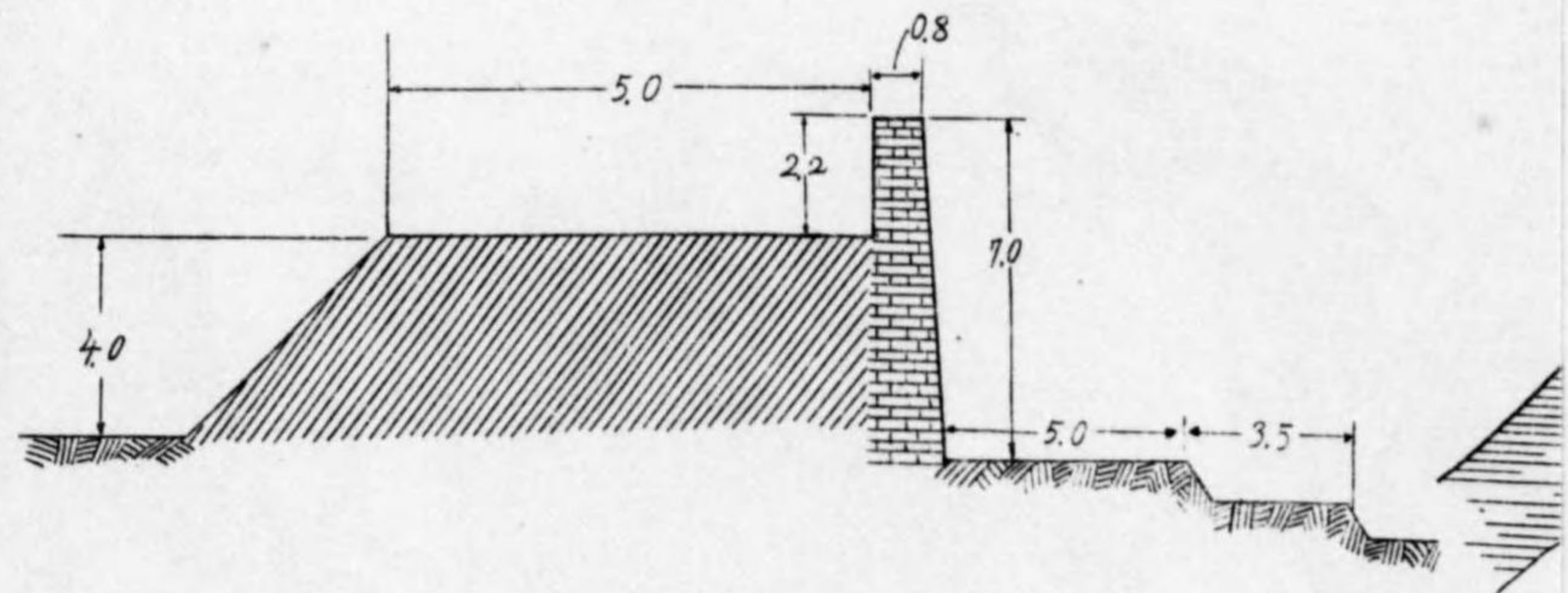
安陸ハ應城ノ西北約一〇〇軒ニシテ漢水ノ近クニ在リ

300
 田代製紙



面断部D

$\frac{1}{200}$

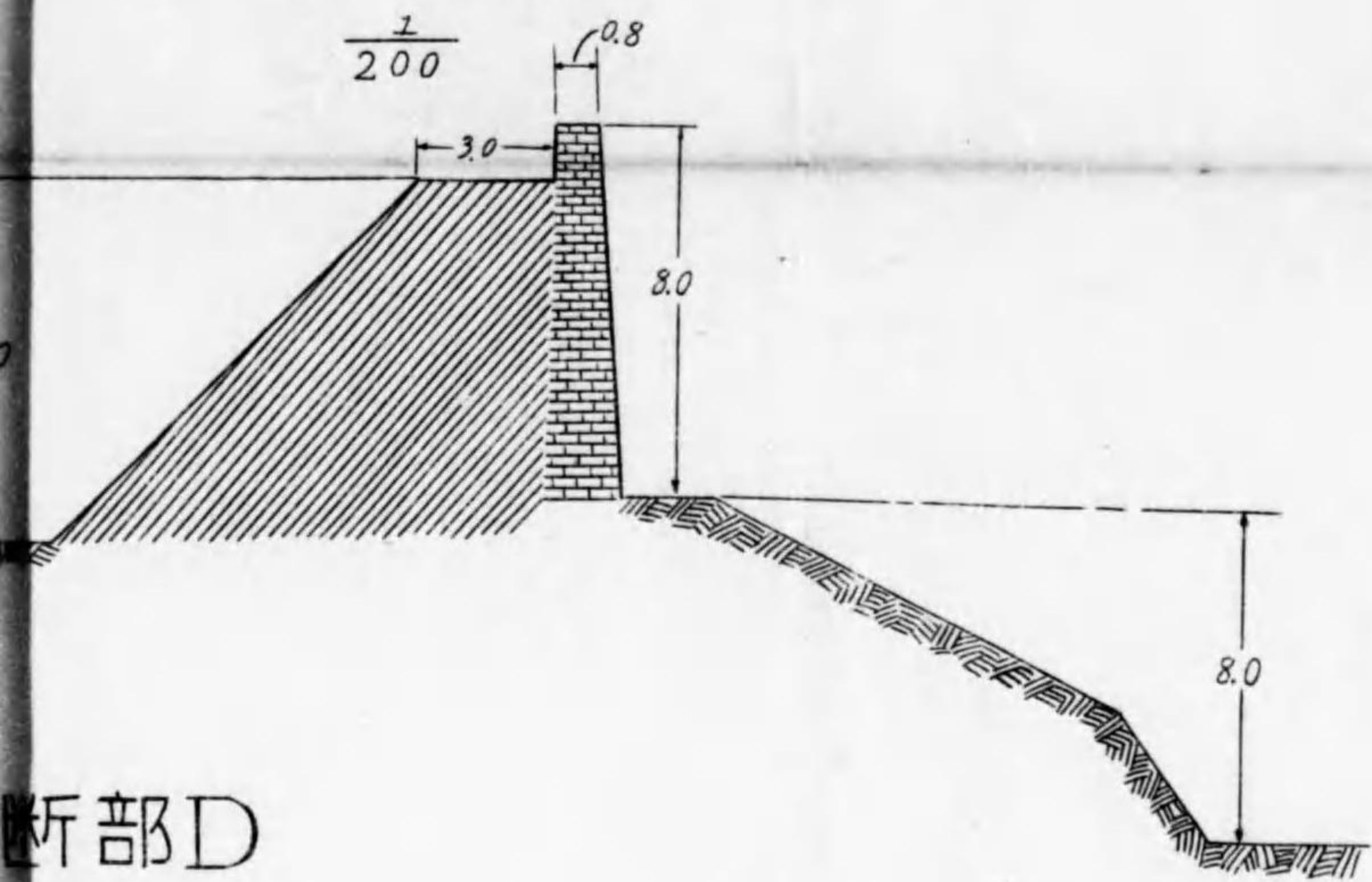


1. 堤防の構造
 2. 堤防の断面
 3. 堤防の材料
 4. 堤防の施工
 5. 堤防の管理
 6. 堤防の検査
 7. 堤防の補修
 8. 堤防の撤去
 9. 堤防の歴史
 10. 堤防の将来

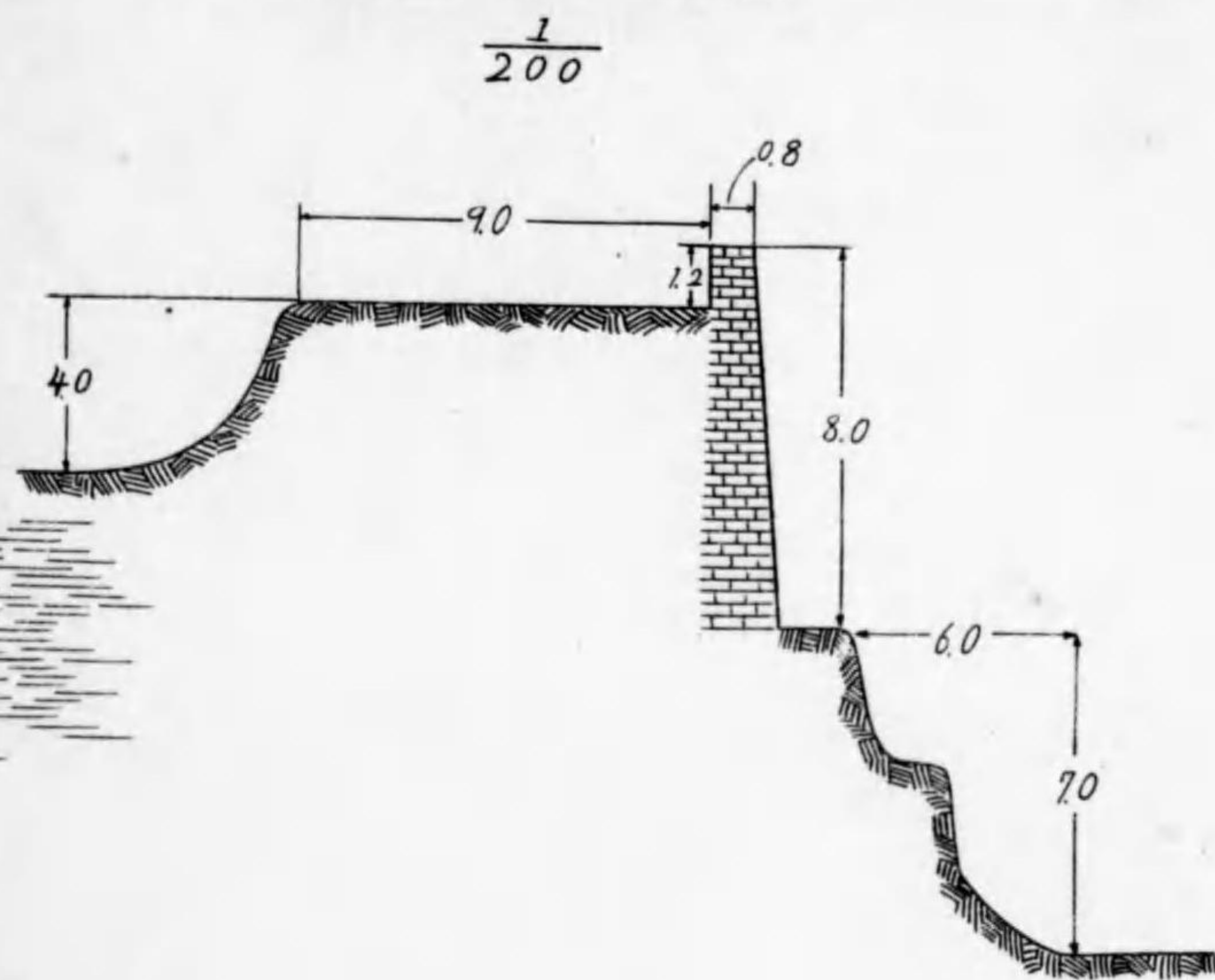
安陸(鐘祥)城圖

城郭圖第一〇一其一

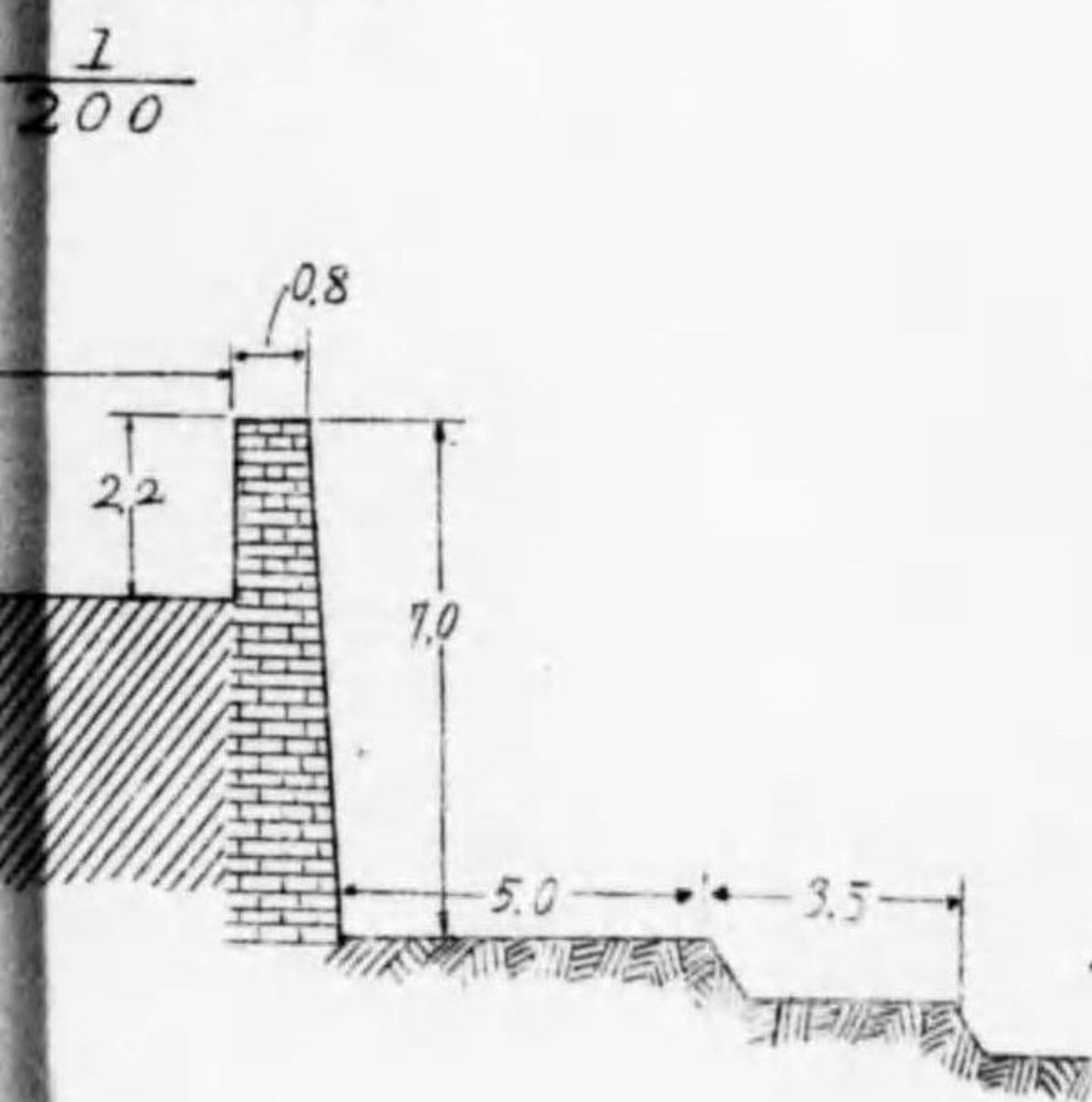
面斷部 C



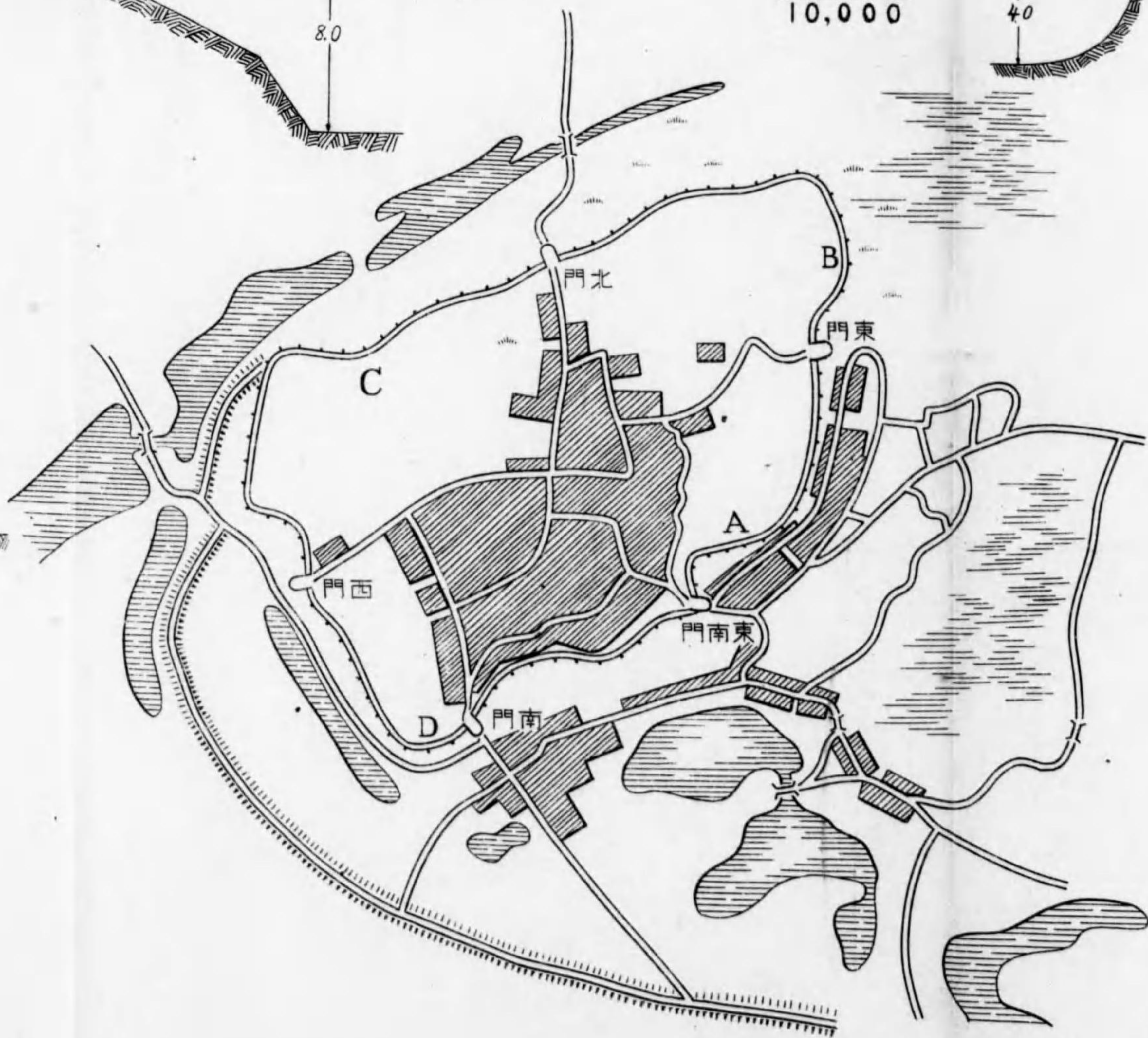
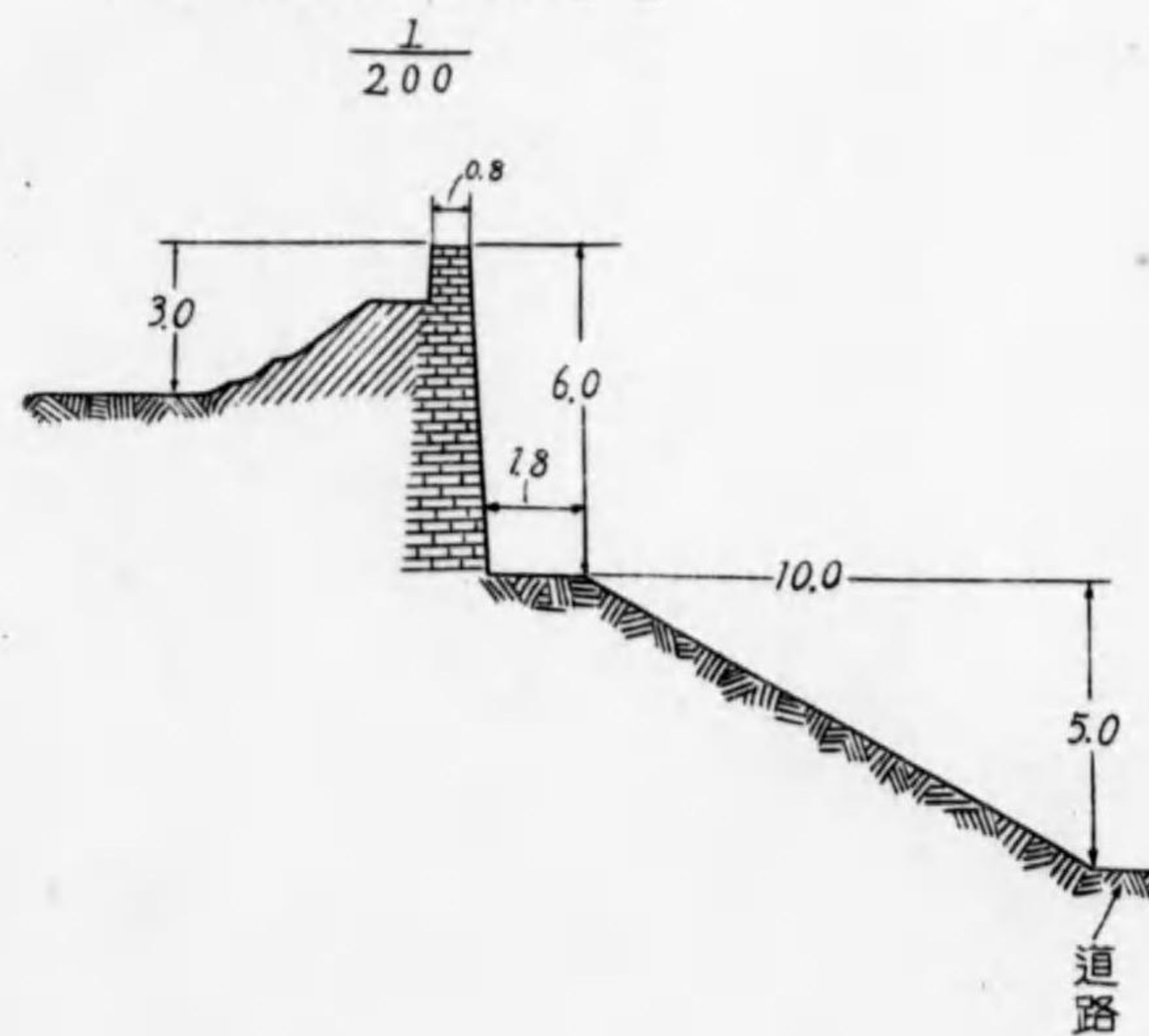
圖面斷，部 B



面斷部 D

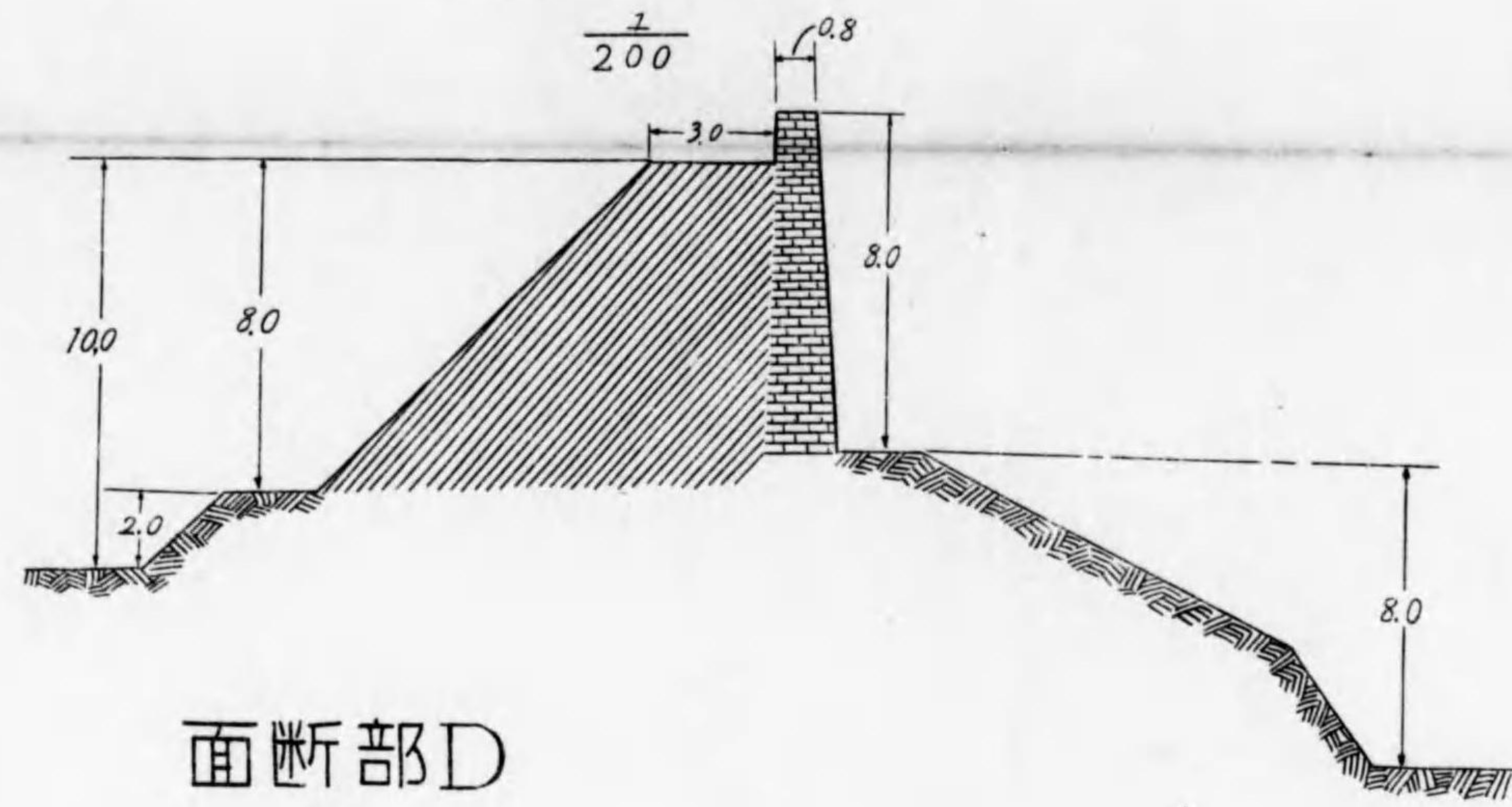


面斷，部 A

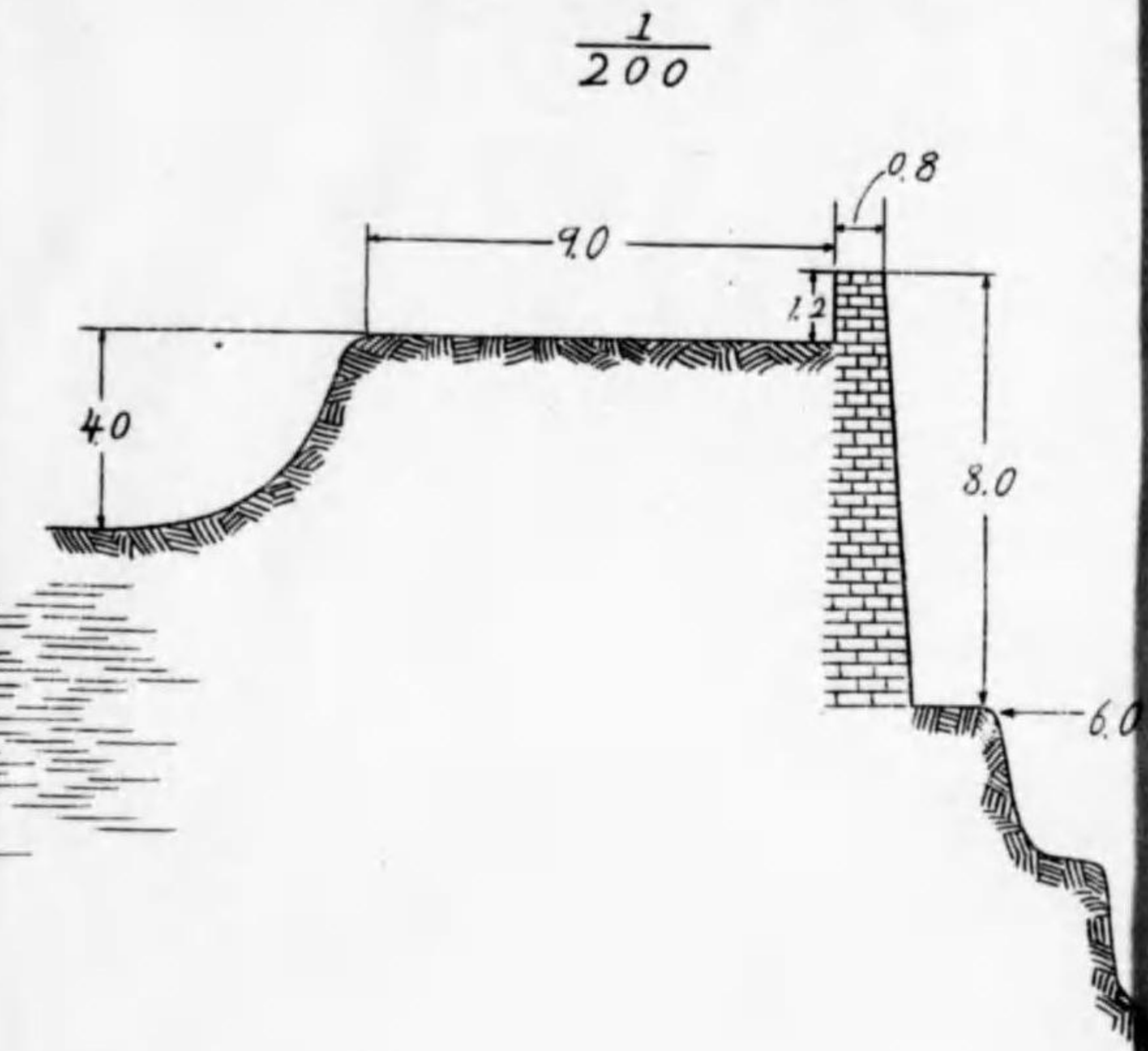


安陸(鐘祥)城圖

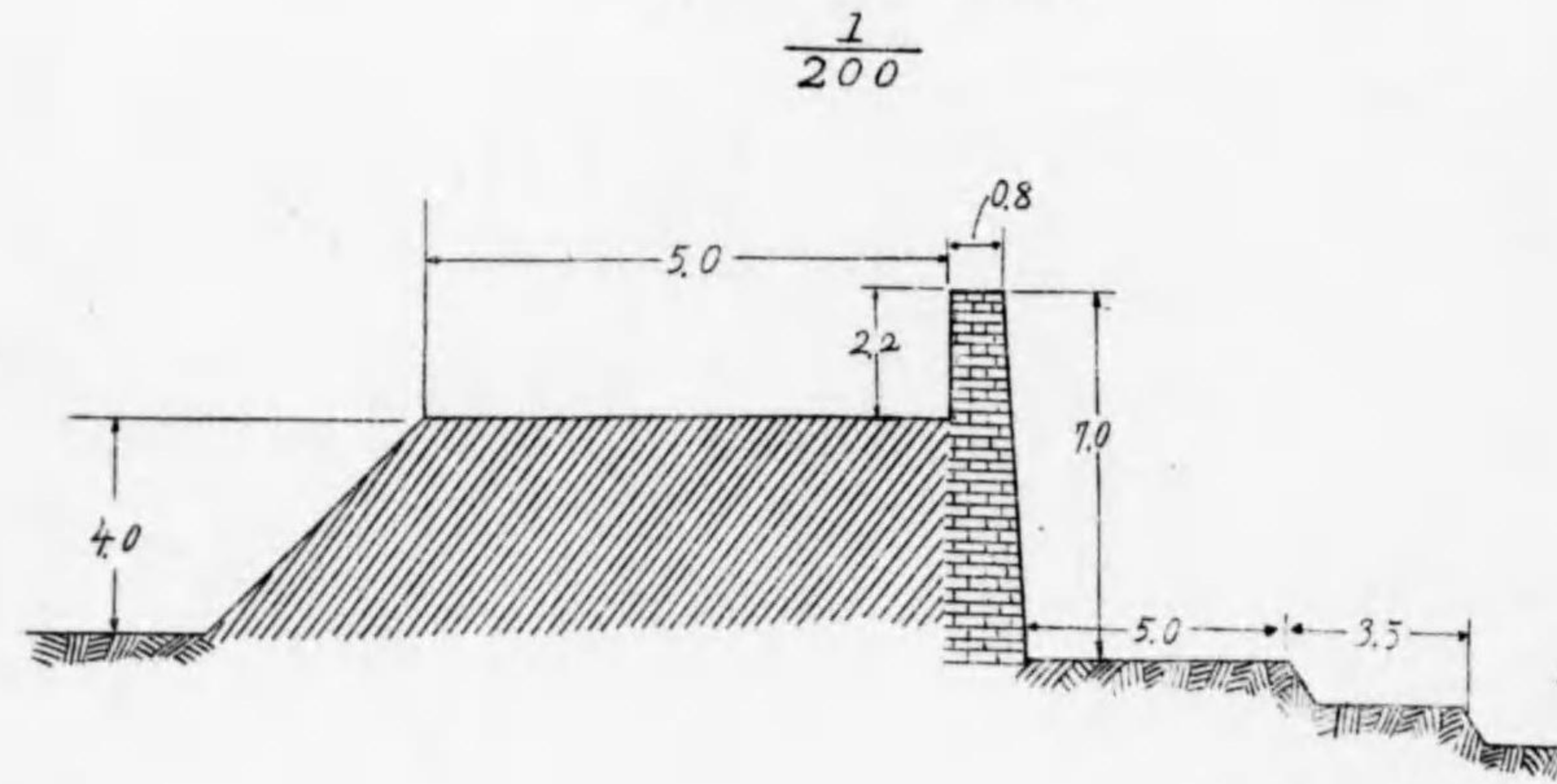
面斷部 C



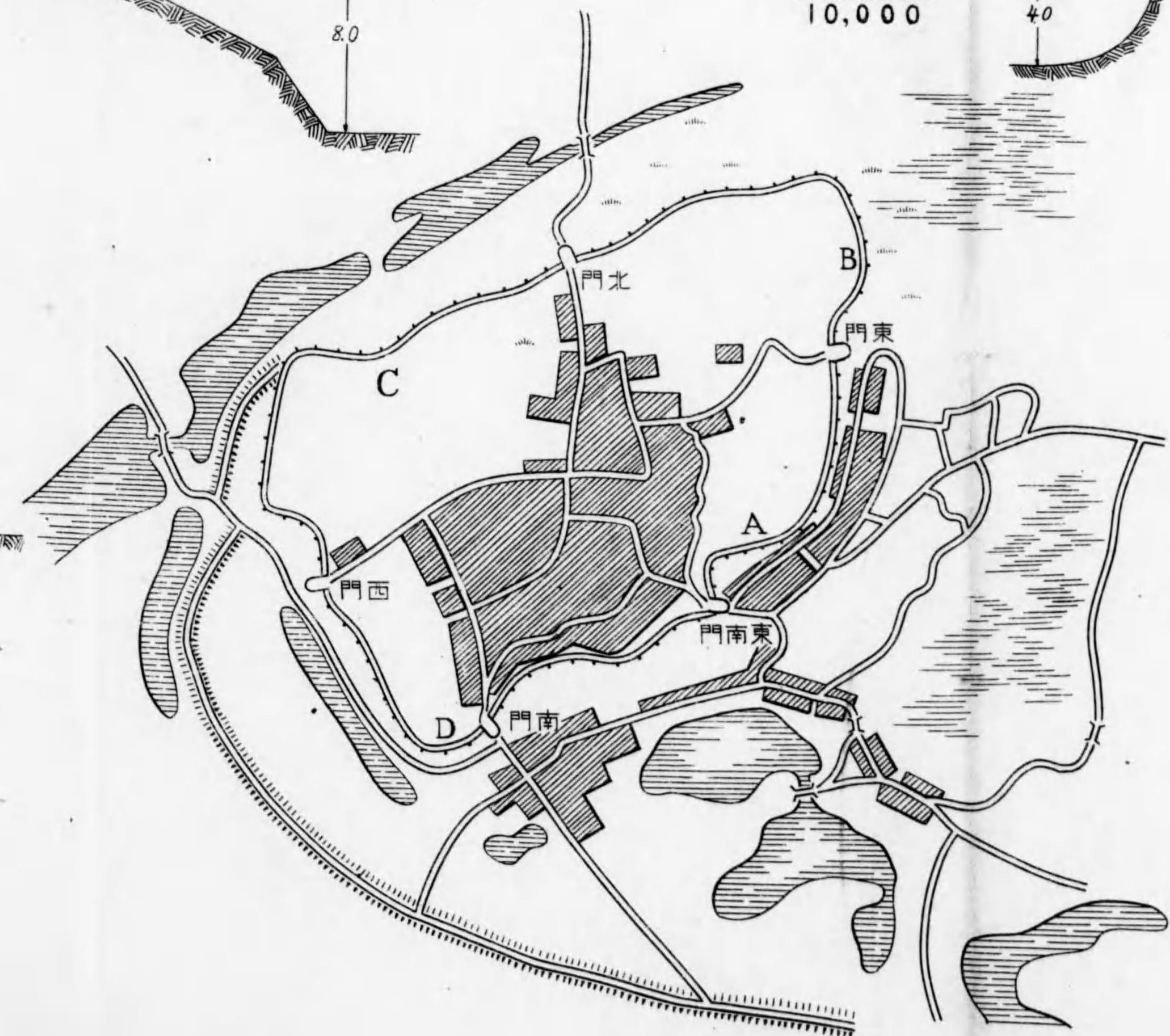
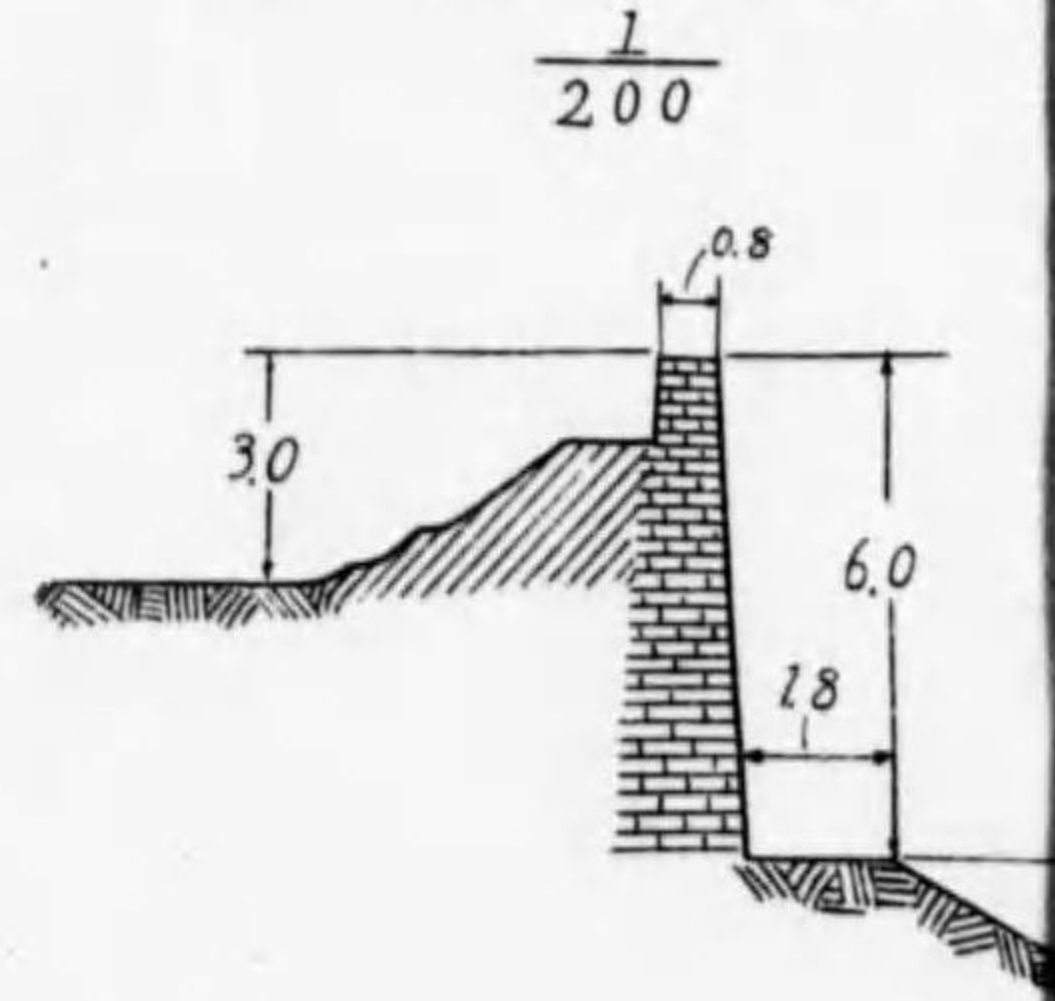
圖面斷, 部 B



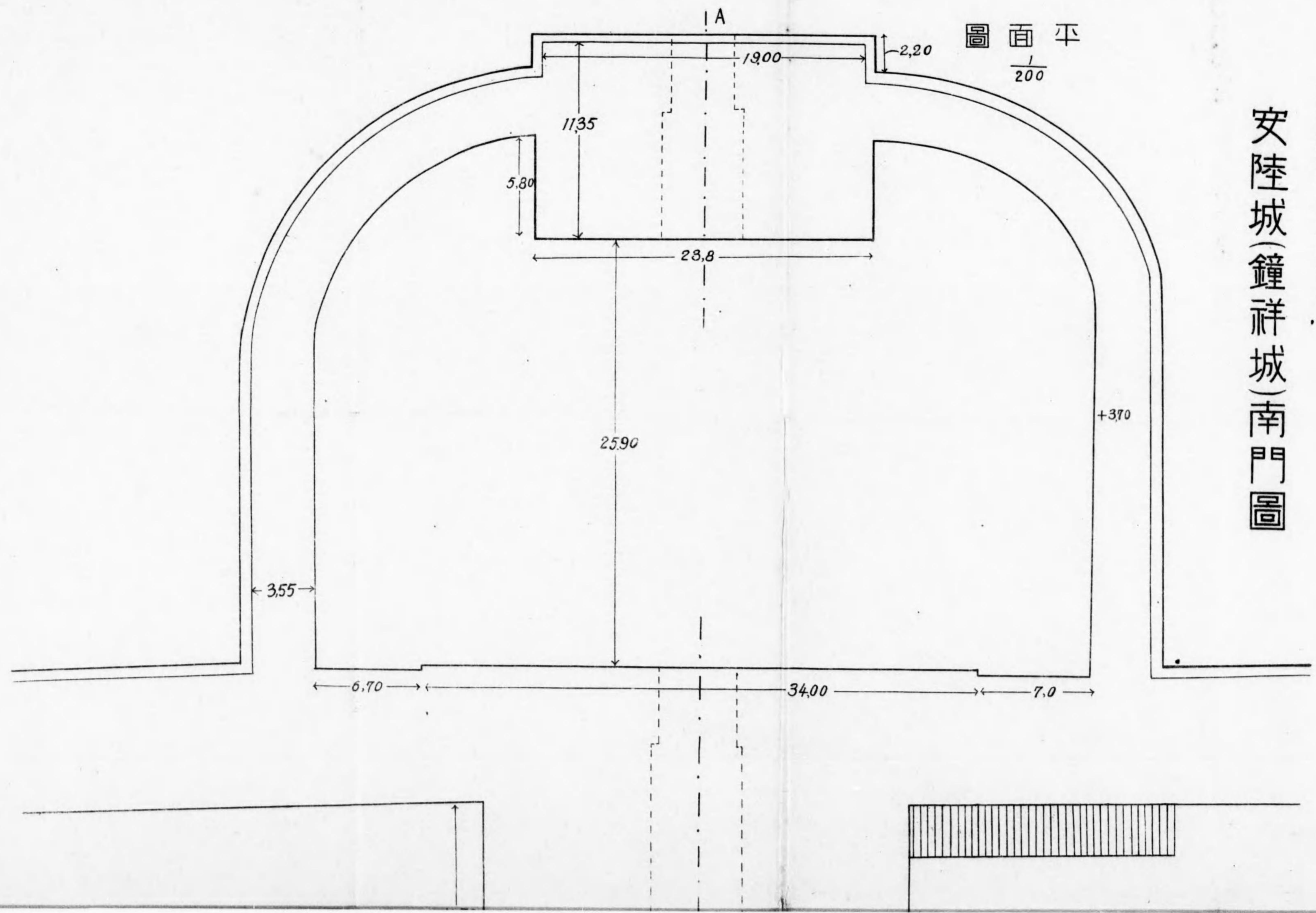
面斷部 D



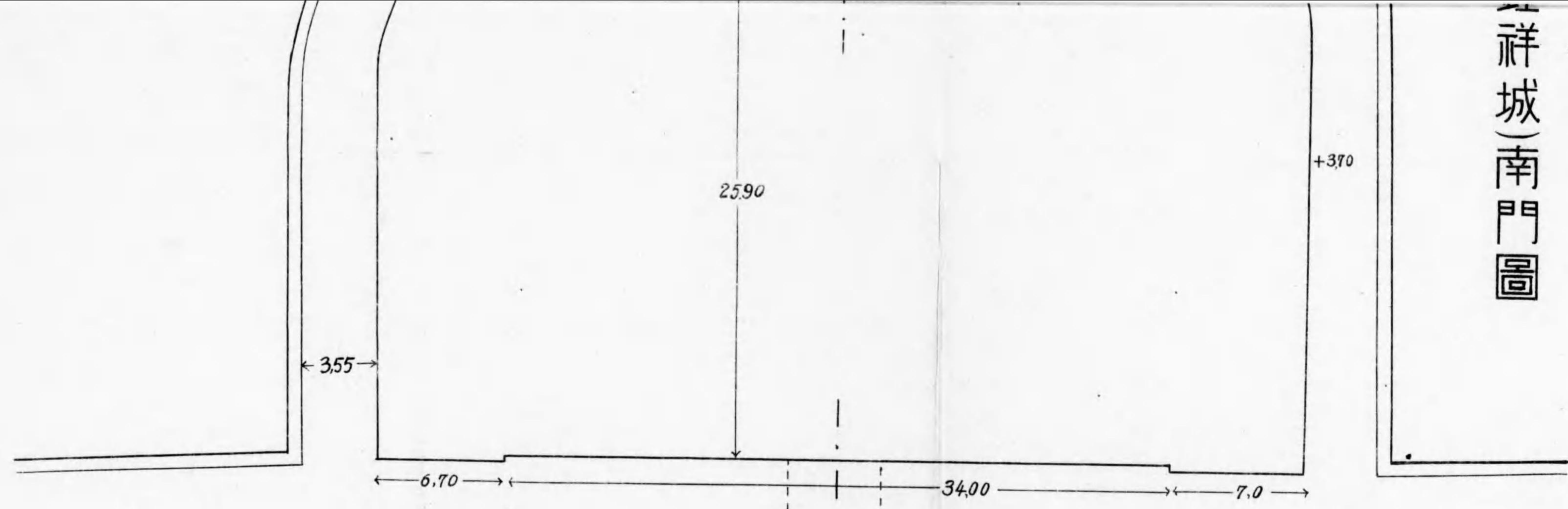
面斷, 部 A



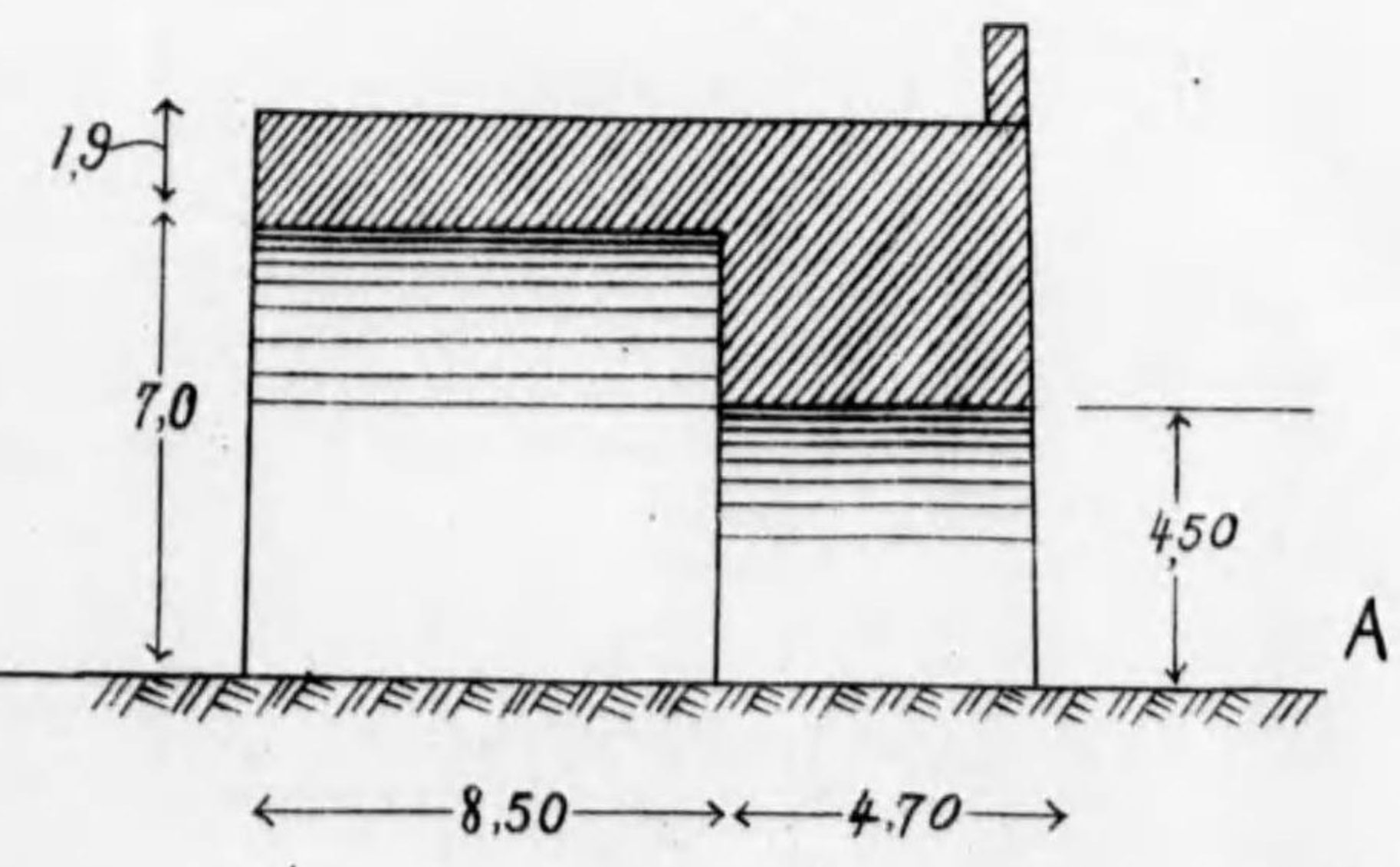
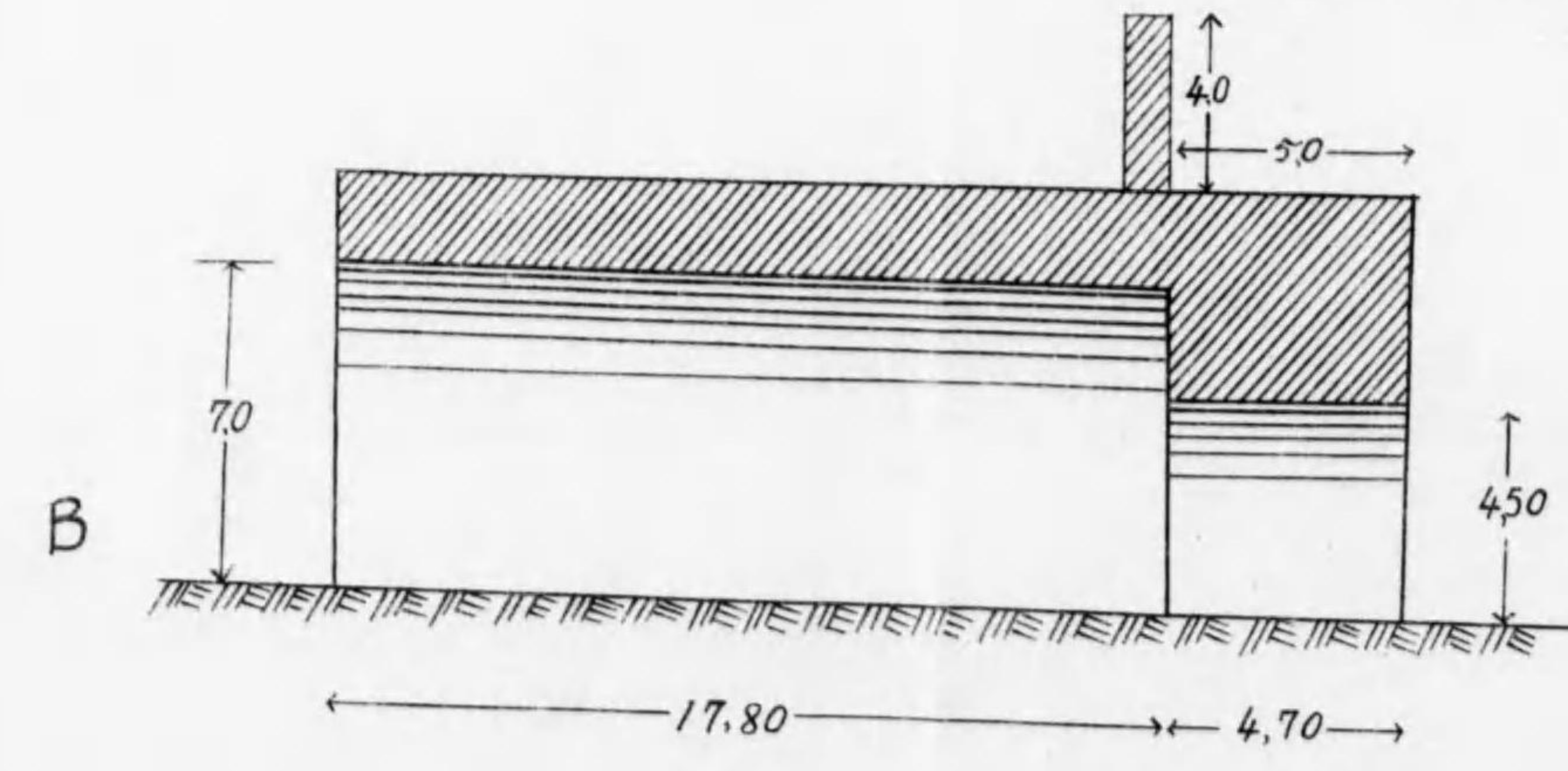
安陸城(鐘祥城)南門圖

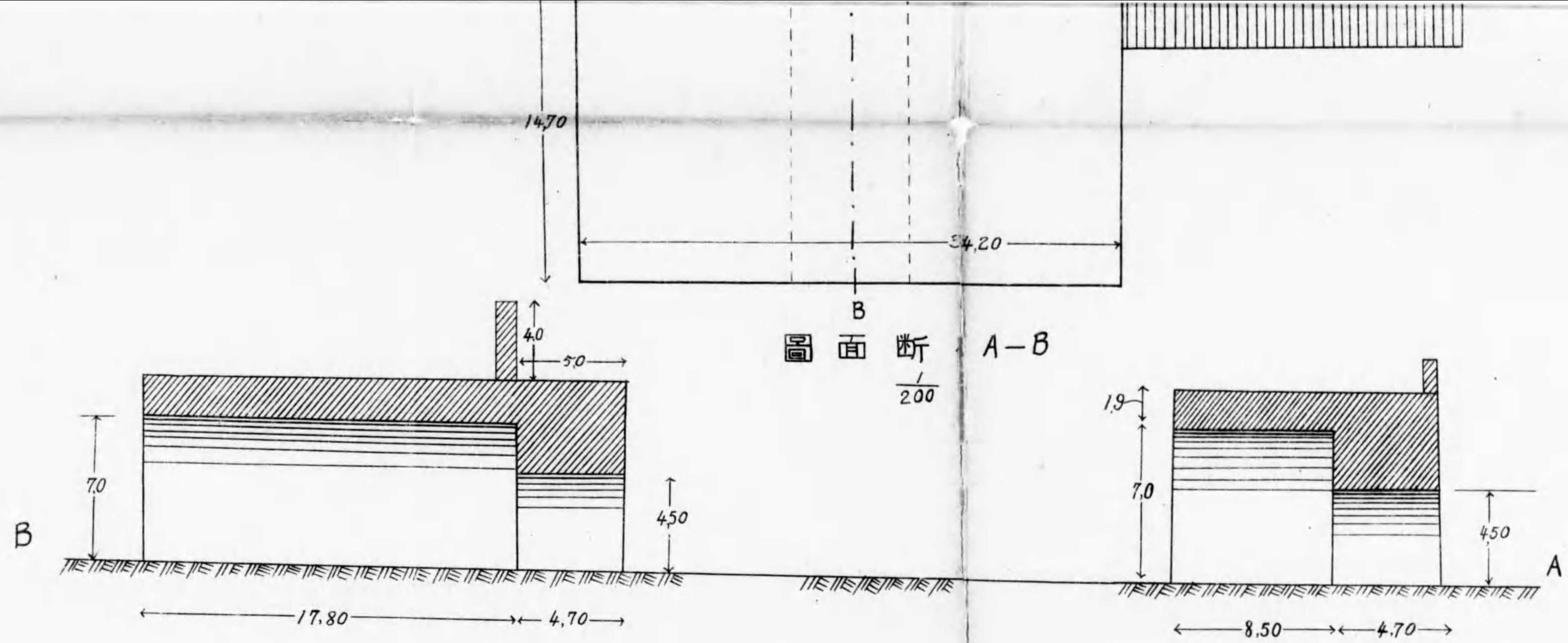


祥城(南門)圖



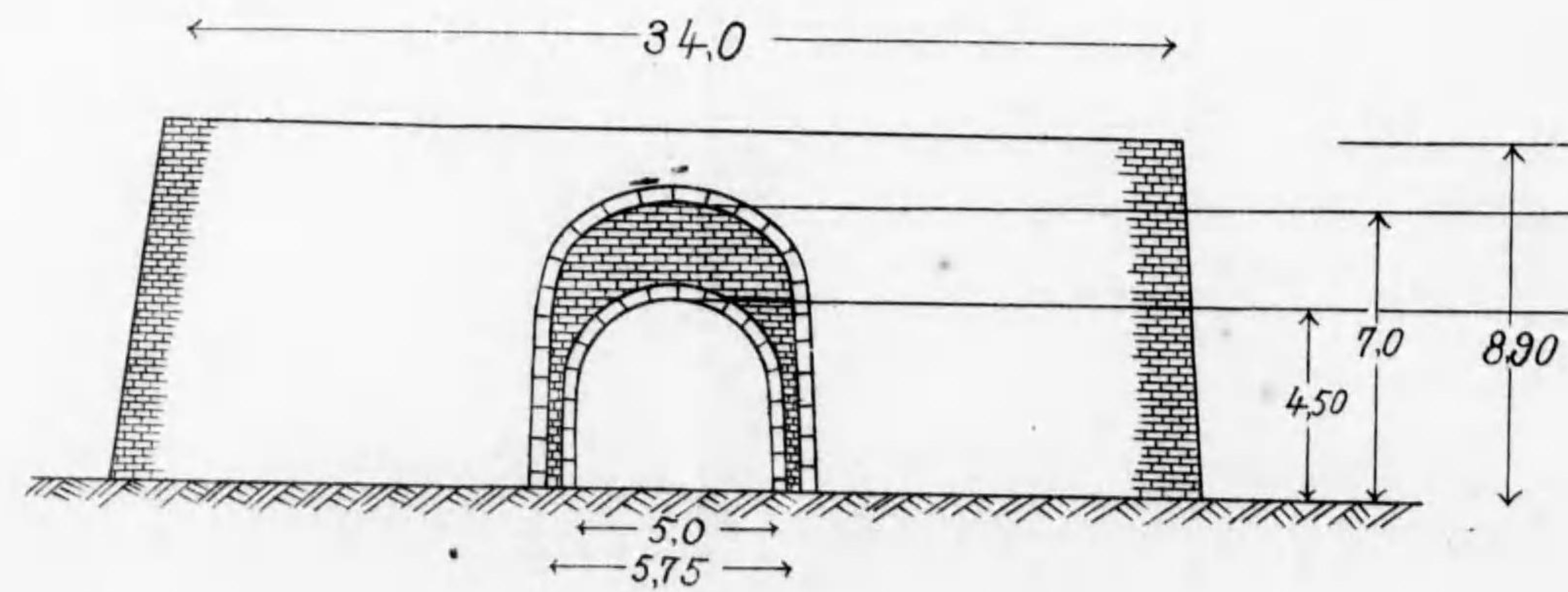
断面圖 A-B
1/200





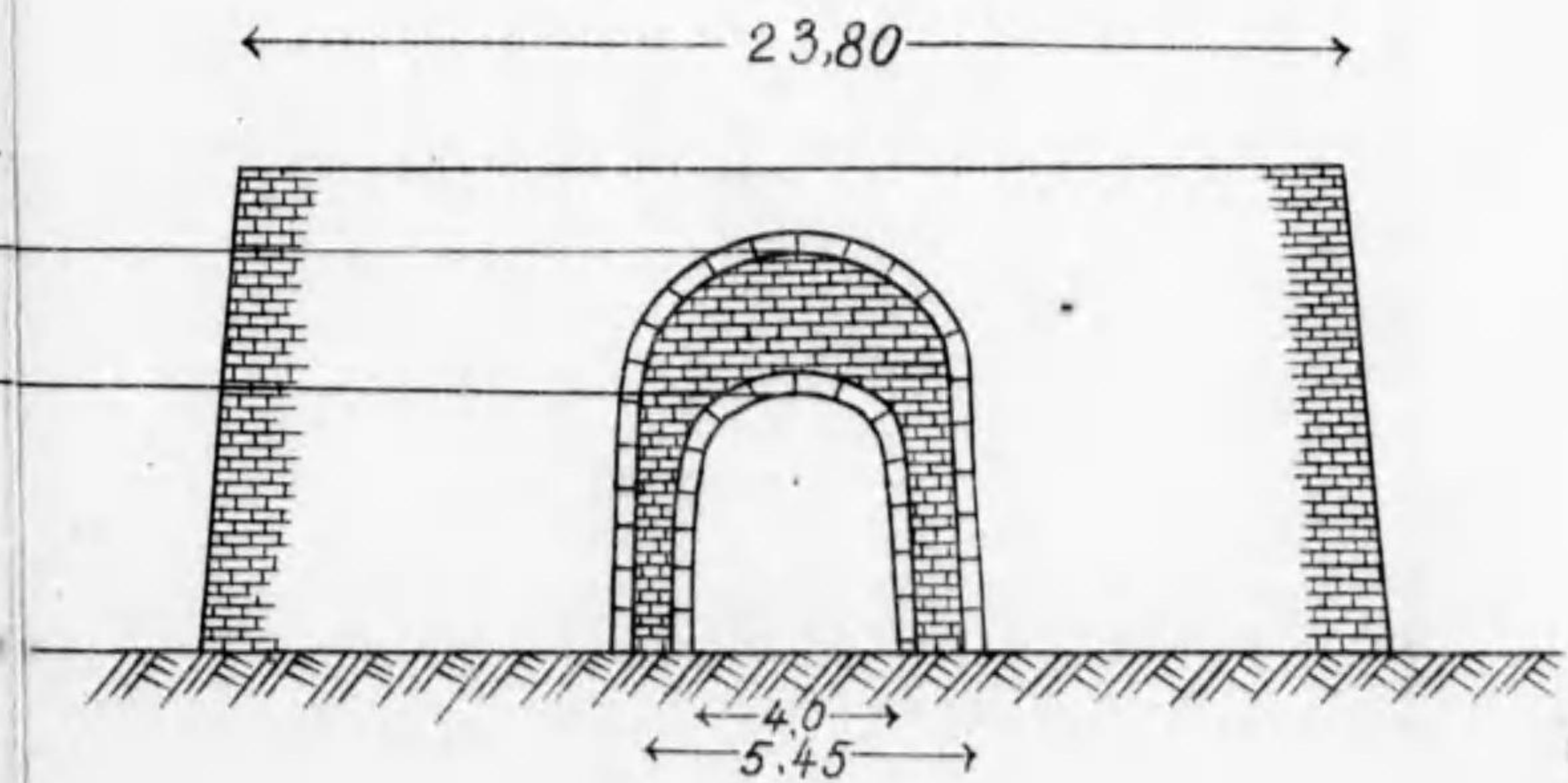
圖面高ノ部 B

$\frac{1}{200}$



ノモルタ見リヨ側對反部 A

$\frac{1}{200}$



襄陽沿革

時代

秦 前漢 後漢 三國 西晉 東晉 南北朝 隋 唐 宋 元 明 清 民國

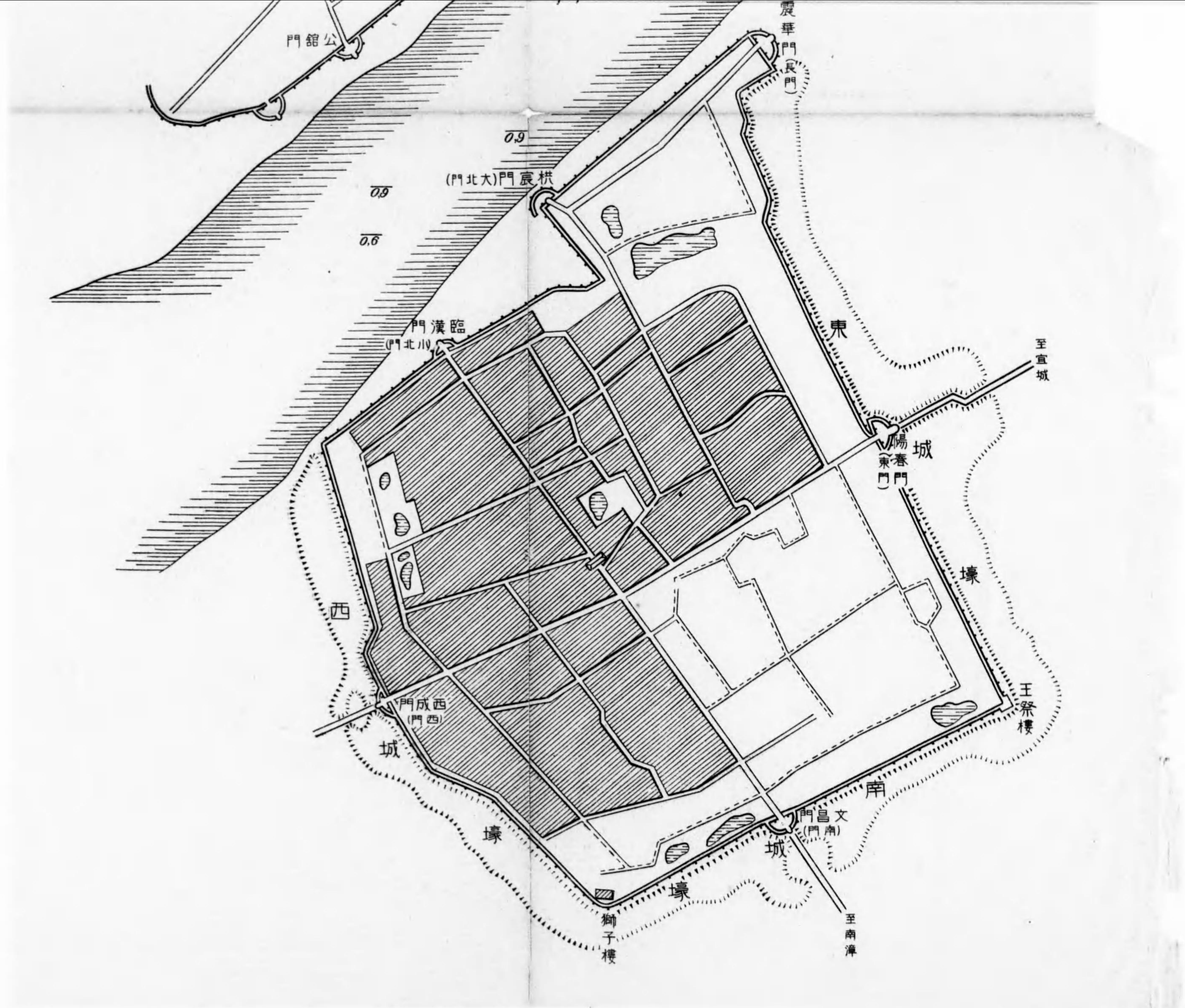
變遷

禹貢荆豫二州ノ地域
 南郡北境ノ地
 襄陽縣ヲ置ク
 襄陽郡ヲ分置シ荆州ニ屬セシム
 魏ニ屬ス
 初メ荆州ノ治トナル
 雍州ヲ僑置ス
 宋モ雍州襄陽郡ヲ置ク西魏改メテ襄州ト云フ
 初メ郡ヲ廢シ襄州ヲ殘ス次テ州ヲ改メテ襄陽郡トナス
 襄州ト云ヒ山南道行臺ヲ置ク次テ之ヲ廢メテ都督府ヲ置キシモ間モナク之ヲ廢止シ後山南東道節度ノ治ト
 ナリ又改メテ襄陽郡トナシ、次テ襄州ニ復ス
 襄陽郡山南東道節度ト云ヒ京西南路ニ屬ス次テ之ヲ陞シテ襄陽府トナス
 降シテ散府トナシ次テ總督府トセシカ廳ヲ襄陽路トナリ河南江北行省ニ屬ス
 襄陽府ト云ヒ湖北省ニ隸ス
 康熙三年湖北省ニ隸ス
 府ヲ廢シ府城ニ存セシ襄陽縣ヲ廢メ更ラニ襄陽道ノ治城トナセシカ廢道後縣政府ノ所在地トナル



襄陽城圖







長沙沿革

變遷

秦	前漢	後漢	三國	晉	南北朝	隋	唐	北宋	南宋	元	明	清	民國
---	----	----	----	---	-----	---	---	----	----	---	---	---	----

長沙郡ヲ置ク

臨湘縣ヲ置キ長沙國ニ屬セシム

長沙郡ト改ム

蜀ニ屬シ後吳ニ屬ス

湘州ヲ置イテ臨湘縣ニ治シ長沙郡以下九郡ヲ管セシム

梁、陳、間ニ永ク爭奪ノ的トナリシカ陳遂ニ之ヲ取り江南ヲ平定ス

縣ヲ廢シテ州ニ代ヘテ潭州トナシ潭州縣ヲ長沙縣ト改メテ州治トナス、次テ長沙郡ニ復ス

又潭州トナス

北宋末朱子嶽書院ヲ再興シテ講學ス

南宋末蒙古ノ將兀良台交廣ヨリ北上シ潭州ヲ圍ミテ宋室ヲ愕然タラシム文天祥勤王ノ軍ヲ揚ケテ此ヲ本據

トシ鄂州ヲ復セントシテ志ヲ得ス

潭州路ヲ置キ至元十三年行省ヲ鄂州ヨリ此ニ移シ十八年舊ニ復セシカ後湖南宣慰司ヲ置キ後天臨路ニ改ム

初メ潭州府トナシ、次テ長沙府ト改ム

湖南省ノ首府トナシ府城ノ長沙、善化兩縣外九縣ヲ管シ湖南巡撫ノ駐在地トナス

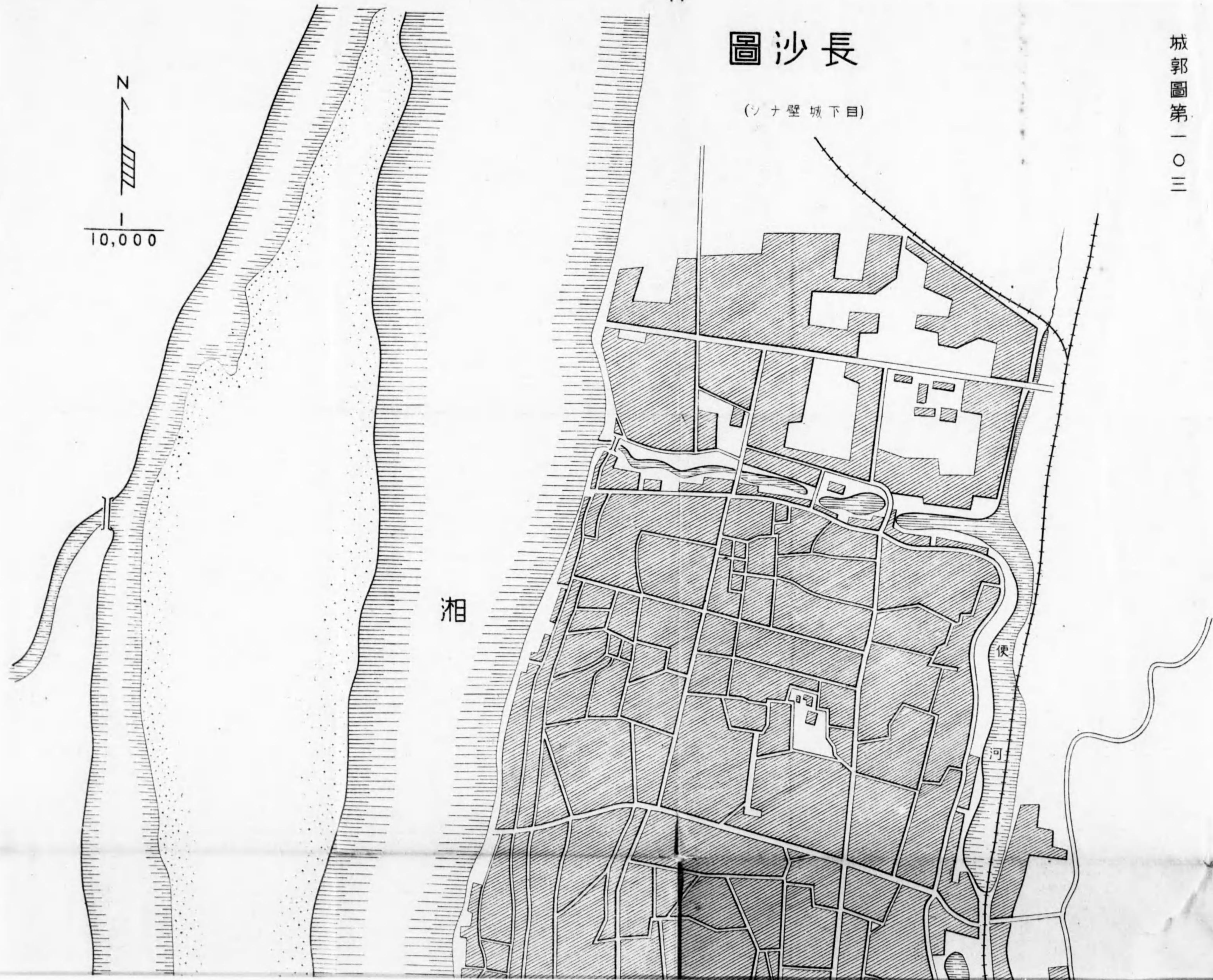
府ヲ廢シテ長沙縣署ヲ置ク

長沙圖

(目下城壁ナシ)

城郭圖第一〇三


N
10,000











終