

MAP OF NAGASAKI-KEN

97-27

長崎縣第二課編纂


實測

長崎縣管内全圖

南與彌書店發行

18
64

18
64



始



0m 1 2 3 4 5 6 7 8 9 10 11 12 3 4 5

實測
長崎縣管内全



長崎海峽

30 40 50 130 10 20

34

50

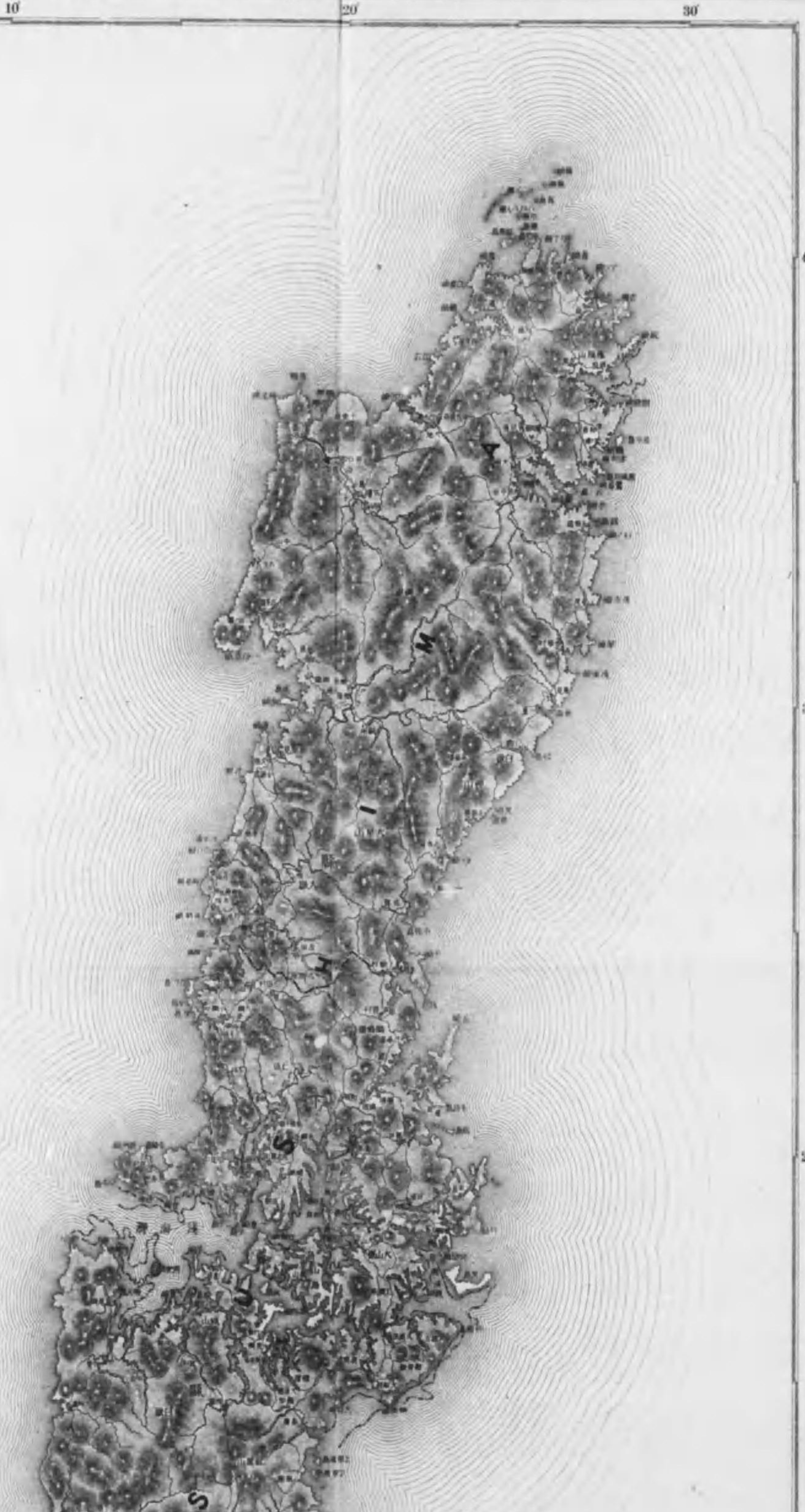
30

長崎海峽

1

1

對馬全國



本國ハ明治廿七年四月
農商務大臣ノ許可ヲ得
テ農務省地質調査所
枝師ノ實地調査ニ成
ル長崎縣土性圖ニ基
テ觀者ノ輪ノ縮小シ
本縣第二課ニ於テ増訂
編纂ノ勞ヲ取ラレシメ
ノ管内ノ良圖ニテモ
ラ成ト云フモ可ト

- 郡
 - 町
 - 市
 - 支那
 - 電氣
 - 村
 - 邑
 - 市
 - 郡或縣市
-
- 神社
 - 寺
 - 神社
 - 温泉
 - 田
 - 港大
 - 港小
 - 燈塔

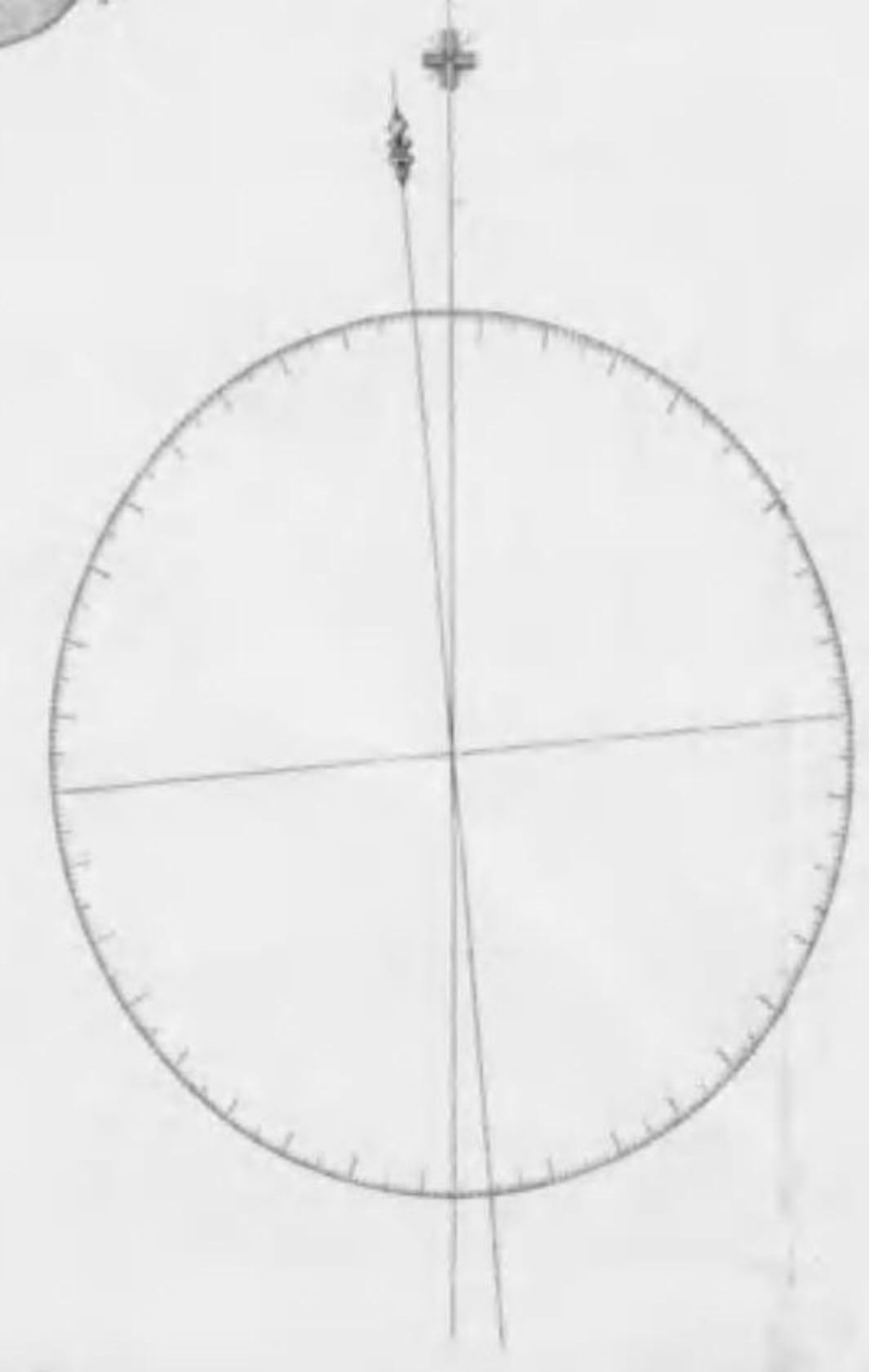
淺海水面

——	水深五
——	水深十
——	水深十二
——	水深十五

一之分萬十二尺例比



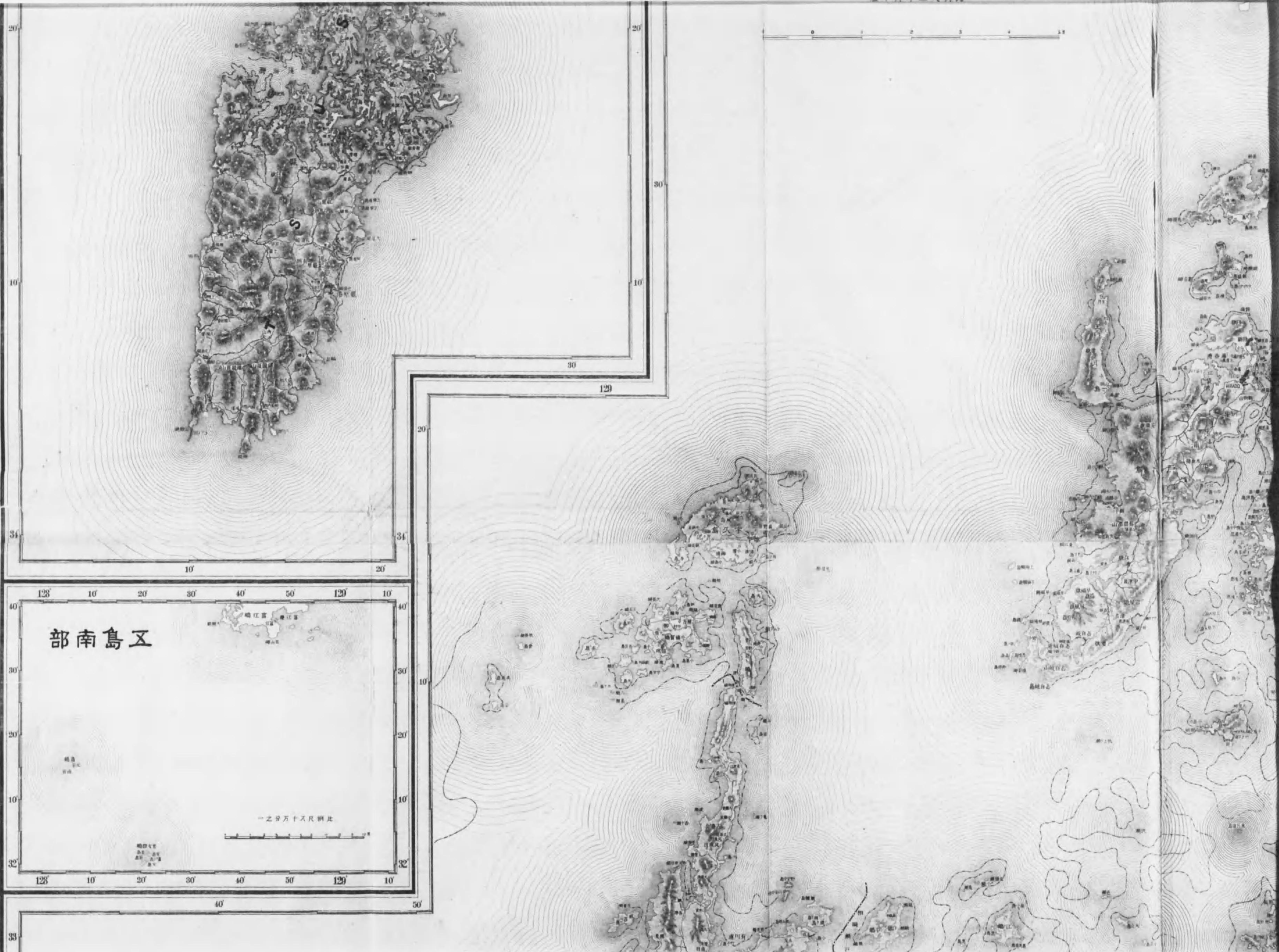
國內全圖



30
20
10

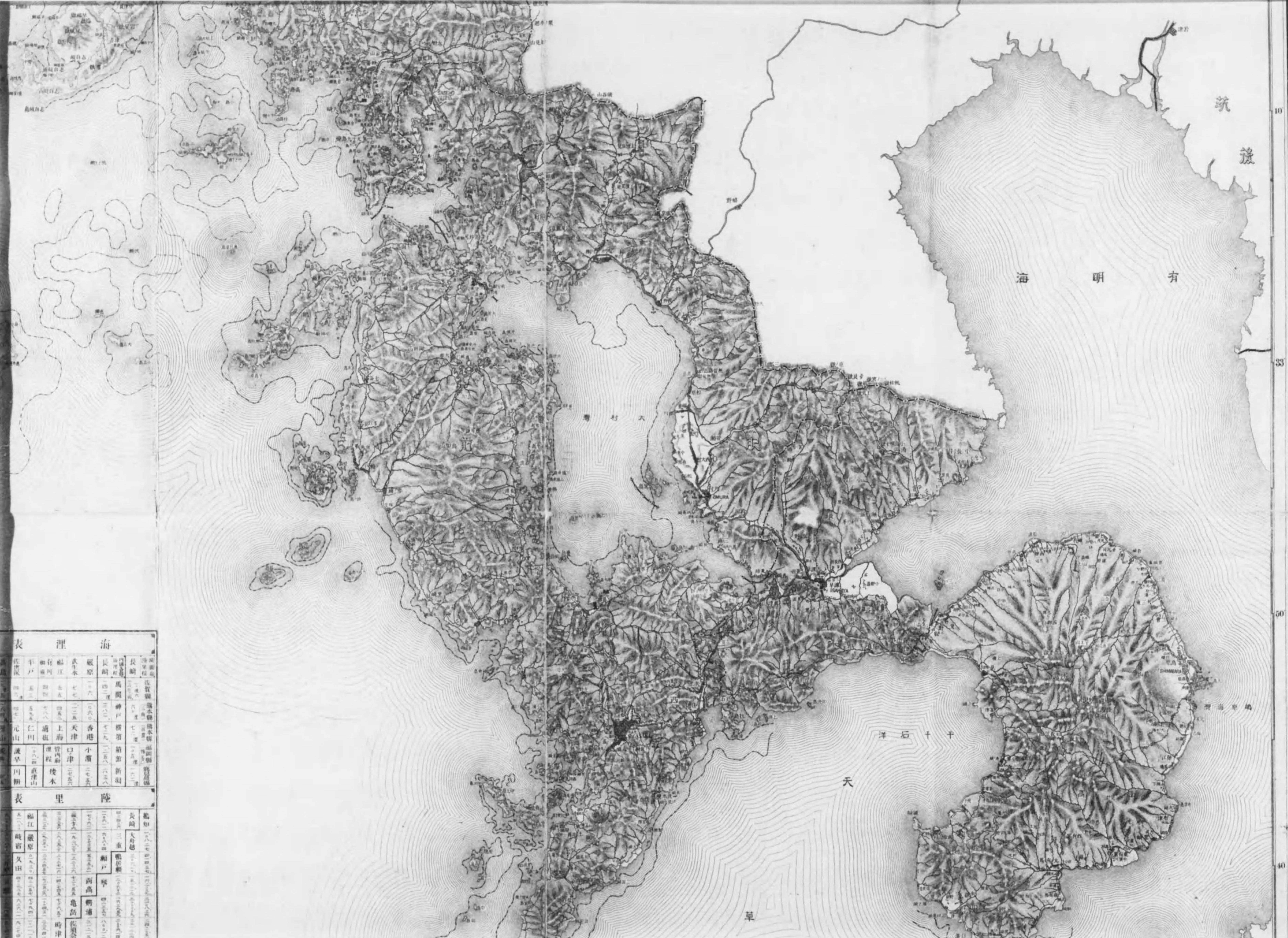
漢
後

海
明
有



部南島区

一之号万十尺明此



10

35

50

40

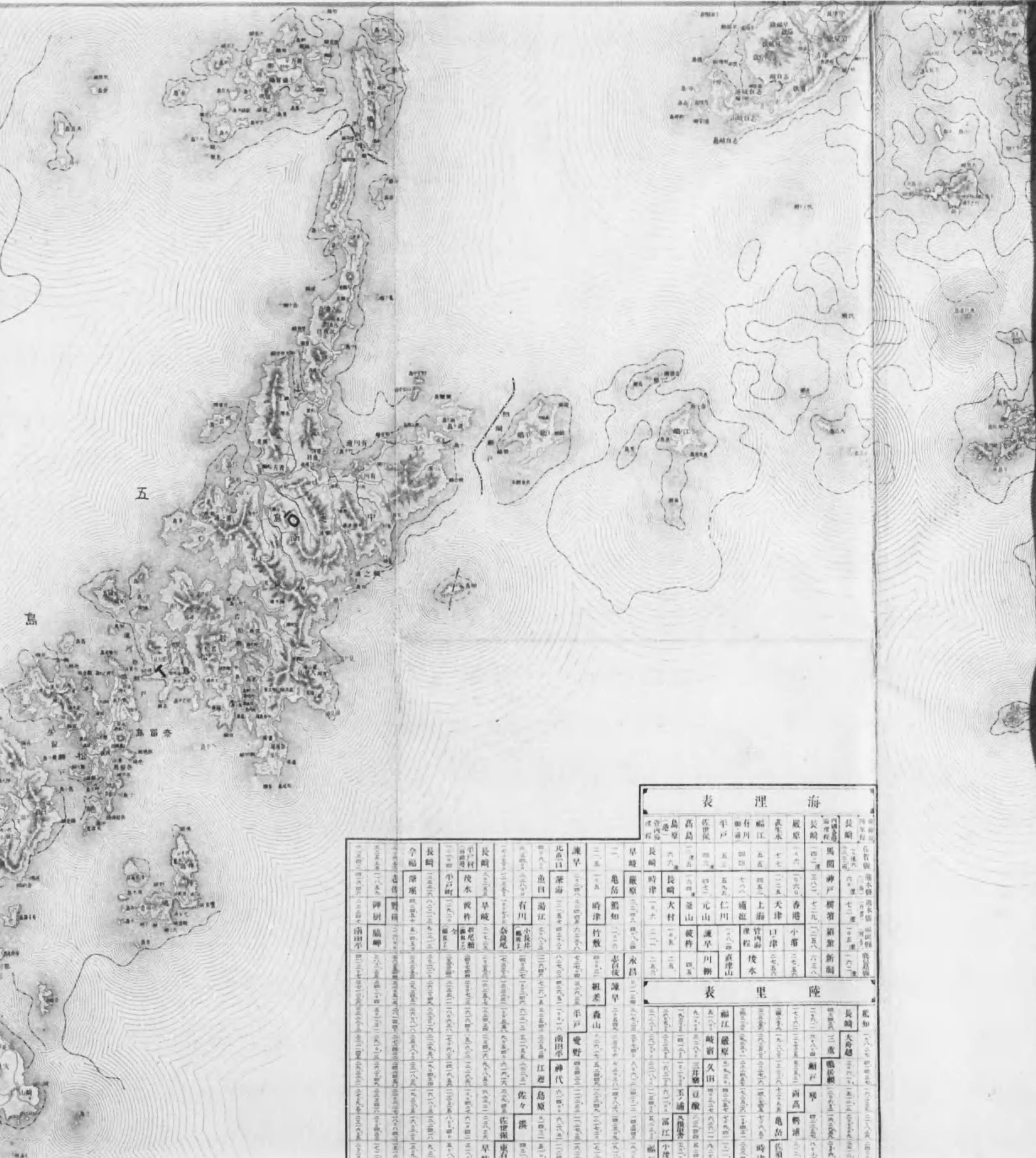
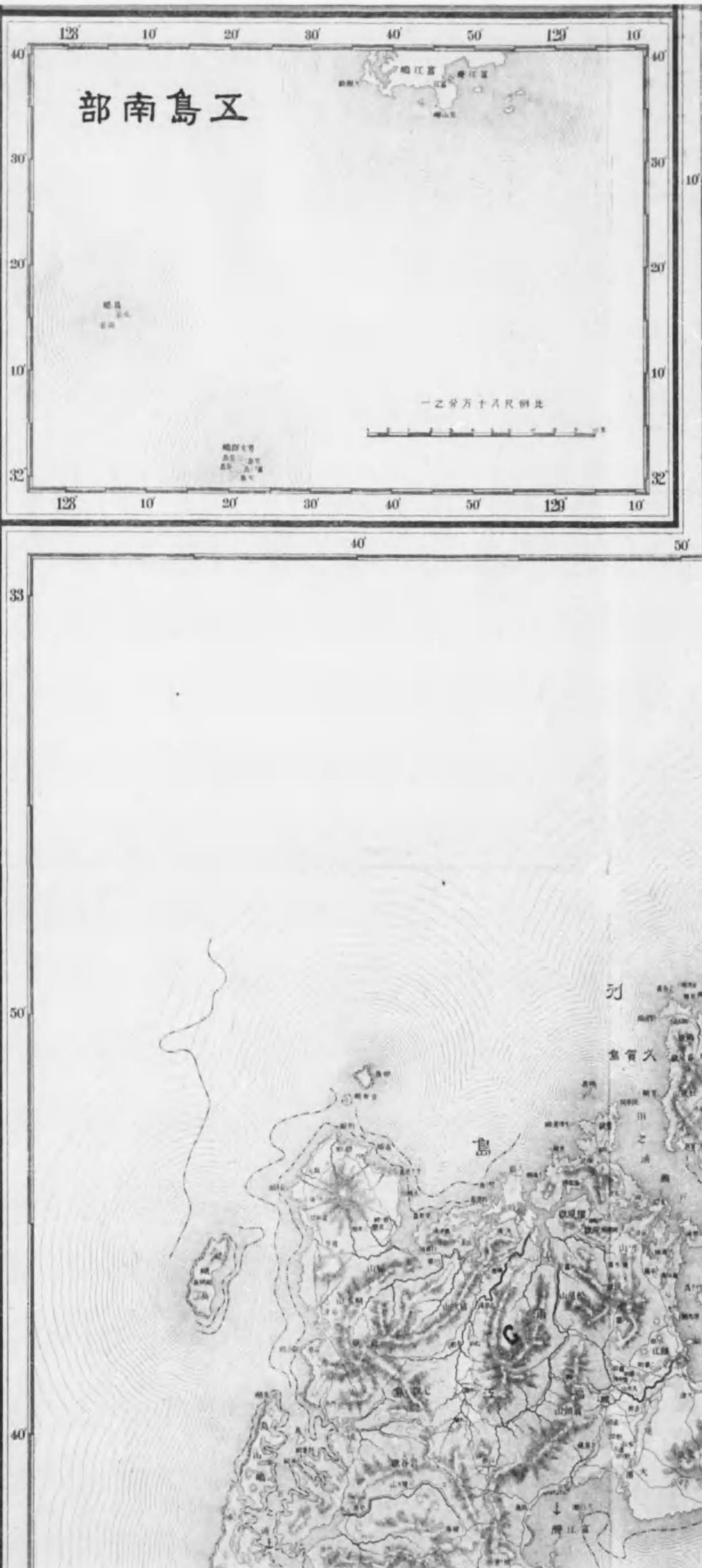
表 海 里

長崎	神戶	東京	大阪	京都	長崎	神戶	東京	大阪	京都
100	150	200	250	300	350	400	450	500	550
600	650	700	750	800	850	900	950	1000	1050
1100	1150	1200	1250	1300	1350	1400	1450	1500	1550

表 陸 里

長崎	神戶	東京	大阪	京都	長崎	神戶	東京	大阪	京都
100	150	200	250	300	350	400	450	500	550
600	650	700	750	800	850	900	950	1000	1050
1100	1150	1200	1250	1300	1350	1400	1450	1500	1550

五島南部



海 理 表

長崎	門司	下関	小倉	大分	熊本	鹿兒島	那霸
長崎	門司	下関	小倉	大分	熊本	鹿兒島	那霸
長崎	門司	下関	小倉	大分	熊本	鹿兒島	那霸

陸 里 表

長崎	門司	下関	小倉	大分	熊本	鹿兒島	那霸
長崎	門司	下関	小倉	大分	熊本	鹿兒島	那霸
長崎	門司	下関	小倉	大分	熊本	鹿兒島	那霸

今福	長崎	平戸	長崎	佐賀	鹿兒島	那霸	...
今福	長崎	平戸	長崎	佐賀	鹿兒島	那霸	...
今福	長崎	平戸	長崎	佐賀	鹿兒島	那霸	...

明治廿八年六月廿六日印刷
 發行所 安中半三郎 印刷者 大川通

明治廿八年六月廿六日印刷
 明治廿八年七月十三日發行
 長崎縣第二編編纂
 發行所 安中半三郎 印刷所 清華堂 發賣所 虎與彌吉店



表 海 津

長崎	大村	島原	佐賀	熊本	鹿兒島	那霸	鹿児島	宮崎	高知	徳島	香川	愛媛	伊予	高松	岡山	広島	山口	福岡	佐賀	熊本	鹿兒島	那霸	鹿児島	宮崎	高知	徳島	香川	愛媛	伊予	高松	岡山	広島	山口	福岡
100	150	200	250	300	350	400	450	500	550	600	650	700	750	800	850	900	950	1000	1050	1100	1150	1200	1250	1300	1350	1400	1450	1500	1550	1600	1650	1700	1750	1800

表 陸 里

長崎	大村	島原	佐賀	熊本	鹿兒島	那霸	鹿児島	宮崎	高知	徳島	香川	愛媛	伊予	高松	岡山	広島	山口	福岡	佐賀	熊本	鹿兒島	那霸	鹿児島	宮崎	高知	徳島	香川	愛媛	伊予	高松	岡山	広島	山口	福岡
100	150	200	250	300	350	400	450	500	550	600	650	700	750	800	850	900	950	1000	1050	1100	1150	1200	1250	1300	1350	1400	1450	1500	1550	1600	1650	1700	1750	1800

40 50 120 10 20 30

18-641



1200501232987

終