

۹۱۵۱/۵۰۳
۲۴۳۴۲
۱۲۹۵
۷۱
۱۰۰

بسمه تعالی

پیشگفتار

سرشماری عمومی نفوس و مسکن در ایران به موجب قانون، هر ۱۰ سال یکبار توسط مرکز آمار ایران انجام می‌شود. تاکنون چهار سرشماری عمومی نفوس و مسکن در سالهای ۱۳۳۵، ۱۳۴۵، ۱۳۵۵ و ۱۳۶۵ به مرحله اجرا درآمده است. نخستین سرشماری، توسط اداره کل آمار عمومی، و سرشماریهای بعدی، توسط مرکز آمار ایران انجام گرفته است. سرشماری سال ۱۳۶۵، اولین سرشماری در نظام جمهوری اسلامی ایران است که علی‌رغم جنگ تحمیلی، محاصره اقتصادی و مضیقه‌های ناشی از هر یک، به حول و قوه الهی مطابق برنامه پیش‌بینی شده به نحو مطلوب به انجام رسید. سرشماری عمومی نفوس و مسکن، مناسبترین ابزار برنامه‌ریزیهای توسعه اجتماعی، اقتصادی و فرهنگی در کشور است که با ارائه آمار و اطلاعات درست، رهنمودهای لازم برای رسیدن به اهداف برنامه‌ریزیهای کوتاه‌مدت، میان‌مدت و بلندمدت را در اختیار سیاست‌گذاران، مسئولان و برنامه‌ریزان کشور قرار می‌دهد.

وسعت و عظمت کار سرشماری، مرکز آمار ایران را بر آن داشت که از نیمه دوم سال ۱۳۶۱ با برنامه‌ریزیهای دقیق، فعالیت مستمر و پیگیری را برای تهیه مقدمات سرشماری عمومی نفوس و مسکن آغاز کند. اولین قدم در این زمینه، شناخت نیازهای اساسی دستگاه‌های مسئول کشور بود که بر آن اساس، طرح مقدماتی سرشماری تهیه شد و به طور آزمایشی در مناطق شهری و روستایی سه شهرستان آستانه اشرفیه از استان گیلان، سراوان از استان سیستان و بلوچستان و شادگان از استان خوزستان و نیز در چند حوزه نمونه در هر یک از استانهای دیگر به مرحله اجرا درآمد. با استفاده از نتایج حاصل از آزمایش سرشماری، پرسشنامه‌ها، فرمها و دستورالعملهای فنی و اجرایی مورد تجدید نظر قرار گرفت و بر آن اساس، طرح نهایی سرشماری تهیه و آماده اجرا شد. عملیات اجرایی سرشماری به طور همزمان در تمام نقاط کشور از تاریخ ۱۶ تا ۳۰ مهرماه سال ۱۳۶۵ انجام شد. در این مرحله، سازمان برنامه و بودجه استانها، مراکز تربیت معلم و سایر سازمانها و موسسات دولتی و همچنین نهادهای انقلاب اسلامی، همکاریهای ارزنده‌ای با مرکز آمار ایران داشتند و مردم فداکار ایران نیز با همیاری و مساعدت خود، امکان اجرای موفقیت آمیز سرشماری را فراهم آوردند.

پرسشنامه‌هایی که در جریان اجرای سرشماری تکمیل شده است، حجم عظیمی از اطلاعات آماری را در بر دارد که در جداول متعدد، برای هر یک از سطوح جغرافیایی، قابل استخراج و ارائه است. برخی از این اطلاعات در قالب نشریات نتایج سرشماری ارائه می‌شود و سایر اطلاعات در صورت نیاز و برحسب مورد، در اختیار استفاده‌کنندگان قرار خواهد گرفت.

فرهنگ آبادیهای شهرستان ، یکی از مجموعه نشریات نتایج سرشماری عمومی نفوس و مسکن است که در ۱۹۵ جلد برای ۱۹۵ شهرستان (بر اساس تقسیمات کشوری در زمان سرشماری) منتشر می شود . در هر یک از این نشریات ، ۳۹ خصوصیت عمده جمعیتی ، اجتماعی ، اقتصادی و فرهنگی برای هر یک از آبادیهای دارایی سکنه و نیز جدولی در مورد آبادیهای خالی از سکنه شهرستان به تفکیک بخش و دهستان ارائه شده است . همچنین این نشریات شامل نقشه کشور (که نشان دهنده موقعیت شهرستان در داخل استان است) ، نقشه شهرستان (به تفکیک بخش و دهستان ، و موقعیت مراکز بخش ، نقاط شهری و آبادیهای دارای ۲۰۰۰ نفر جمعیت و بیشتر) و نقشه های مربوط به بخش یا بخشهای شهرستان (به تفکیک دهستان و آبادیهای دارای ۲۰ خانوار و بیشتر) است .

لازم به یادآوری است ، نقشه شهرستانها که موقعیت کلیه آبادیها (دارای سکنه و خالی از سکنه) روی آن مشخص شده ، در مرکز آمار ایران موجود و قابل ارائه به استفاده کنندگان است .

امید است این مجموعه از نشریات نتایج سرشماری بتواند اطلاعات لازم برای شناخت اوضاع اجتماعی و اقتصادی آبادیهای کشور را در اختیار تصمیم گیران ، برنامه ریزان و پژوهشگران قرار دهد .

مرکز آمار ایران

فهرست مندرجات فرهنگ آبادیهای شهرستان اندیمشک

عنوان

صفحه

تعاریف و مفاهیم مورد استفاده در سرشماری عمومی نفوس و مسکن سال ۱۳۶۵ (ویژه فرهنگ آبادیها)	
جمعیت (جامعه مورد سرشماری)	یک
خانوار	یک
اقامتگاه معمولی	دو
شهر (نقطه شهری)	دو
آبادی (نقطه روستایی)	دو
جمعیت ساکن در نقاط شهری	دو
جمعیت ساکن در نقاط روستایی	دو
سن	دو
مهاجران وارد شده	دو
محل تولد	دو
باسواد	دو
کار	سه
وضع فعالیت در ۷ روز گذشته	سه

مفاهیم به کار رفته در این نشریه

نسبت جنسی	چهار
گروههای عمده سنی	چهار
نسبت باسوادی	چهار

ویزگیهای عمده نقاط روستایی شهرستان

جمعیت	۱
خانوار	۳
مهاجرت	۲
سواد	۴
وضع فعالیت	۵
نقشه تقسیمات کشوری جمهوری اسلامی ایران به تفکیک استان : ۱۳۶۵	۷
نقشه شهرستان به تفکیک بخش و دهستان	۸

۹ نقشه روستایی بخش الوارگرمسیری شهرستان اندیمشک از استان خوزستان

۱۰ نقشه روستایی بخش مرکزی شهرستان اندیمشک از استان خوزستان

جداول

۱۲ خصوصیات اجتماعی - اقتصادی آبادیهای دارای سکنه شهرستان

۲۳ نوع راه و فعالیت کشاورزی آبادیهای خالی از سکنه شهرستان

پیوستها

فرم ۳ - (پرسشنامه آبادی)

فهرست مجموعه نشریات فرهنگ آبادیهای کشور براساس نتایج سرشماری عمومی نفوس و مسکن سال ۱۳۶۵

HIA
کتابخانه
موزه و مرکز اسناد
سازمان اسناد و کتابخانه ملی
جمهوری اسلامی ایران

تعاریف و مفاهیم مورد استفاده در سرشماری عمومی نفوس و مسکن سال ۱۳۶۵ (ویژه فرهنگ آبادیها)

جمعیت (جامعه مورد سرشماری)

اعضای همه خانوارهای معمولی ساکن و دستجمعی که اقامتگاه معمولی آنان در زمان سرشماری در ایران قرار دارد و نیز اعضای کلیه خانوارهای معمولی غیر ساکن کشور، جامعه مورد سرشماری را تشکیل می‌دهند. اعضای هیئتهای سیاسی و سفارتخانه‌های خارجی در ایران و افراد خانواده آنان جزو جامعه مورد سرشماری محسوب نمی‌شوند، اما ایرانیان عضو هیئتهای سیاسی و سفارتخانه‌های ایران در خارج از کشور و افراد خانواده آنان، جزو جامعه مورد سرشماری به حساب می‌آیند.

خانوار

خانوار از چند نفر تشکیل می‌شود که با هم در یک اقامتگاه زندگی می‌کنند، با یکدیگر هم‌خرج هستند و معمولاً "با هم غذا می‌خورند. فردی که به تنهایی زندگی می‌کند نیز، خانوار تلقی می‌شود.
خانوار معمولی: خانوار با تعریف فوق، اکثر افراد کشور را در بر می‌گیرد و به همین دلیل این‌گونه خانوارها، "خانوار معمولی" نیز نامیده می‌شود.

خانوار معمولی ساکن: خانواری که در اقامتگاه ثابت سکونت دارد، "خانوار معمولی ساکن" نامیده می‌شود.
خانوار معمولی غیر ساکن: خانواری که در زمان سرشماری در اقامتگاه ثابتی سکونت ندارد، "خانوار معمولی غیر ساکن" نامیده می‌شود. این دسته از خانوارها شامل سه گروه زیر است:

- ۱- خانوارهایی که در زمان سرشماری در کوچ به سر می‌برند و یا در خارج شهرها و آبادیها در زیر چادر زندگی می‌کنند.
 - ۲- خانوارهایی که در محل زندگی ثابتی زندگی نمی‌کنند و به‌طور مداوم محل زندگی خود را تغییر می‌دهند، مانند کولیها.
 - ۳- خانوارهایی که محل زندگی مشخص ندارند و شبها معمولاً "در پارکها، خرابه‌ها، زیرپلها و... بیتوته می‌کنند.
- خانوار دستجمعی: مجموعه افرادی که به دلیل داشتن هدف یا ویژگیهای مشترک مانند تحصیل، بیماری روانی و... با هم در یک موسسه از قبیل خوابگاه دانشجویی، آسایشگاه روانی و... زندگی می‌کنند، یک خانوار دستجمعی به حساب می‌آیند. در این سرشماری، افرادی که در ندامتگاهها، بازداشتگاهها و مراکز مشابه نگهداری می‌شوند و نیز افرادی که در سربازخانهها، پادگانها، پاسگاهها، پایگاهها، یا اردوگاههای نظامی و انتظامی به‌طور جمعی به سر می‌برند و همچنین دانش‌آموزان و دانشجویان موسسات آموزشی نیروهای نظامی و انتظامی، به عنوان اعضای خانوار دستجمعی مورد سرشماری قرار نمی‌گیرند. این‌گونه افراد همراه با سایر اعضای خانوار معمولی خود سرشماری می‌شوند.

اقامتگاه معمولی

اقامتگاه معمولی خانوار، محلی است که خانوار در زمان سرشماری در آنجا زندگی می‌کند، مشروط بر اینکه اقامتگاه دیگری نداشته باشد. اقامتگاه معمولی خانواری که در زمان سرشماری بیش از یک اقامتگاه دارد، محلی است که بیشترین مدت سال را در آنجا به سر می‌برد.

شهر (نقطه شهری)

منظور از شهر، هر یک از نقاطی است که دارای شهرداری باشد.

آبادی (نقطه روستایی)

آبادی به مجموعه یک یا چند مکان و اراضی به هم پیوسته (اعم از کشاورزی و غیرکشاورزی) گفته می‌شود که خارج از محدوده شهرها واقع شده و دارای محدوده ثبتی یا عرفی مستقل باشد. اگر آبادی در زمان سرشماری، محل سکونت خانوار یا خانوارهایی باشد، "دارای سکنه" و در غیر این صورت، "خالی از سکنه" تلقی می‌شود.

جمعیت ساکن در نقاط شهری

منظور از جمعیت ساکن در نقاط شهری در هر یک از محدوده‌های بخش، شهرستان، استان یا کشور، جمعیت کلیه شهرهایی است که در همان محدوده قرار دارد و جمعیت هر شهر عبارت است از مجموع تعداد اعضای همه خانوارهای معمولی ساکن و دستجمعی که اقامتگاه معمولی آنها در زمان سرشماری در آن شهر واقع است.

جمعیت ساکن در نقاط روستایی

منظور از جمعیت ساکن در نقاط روستایی در هر یک از محدوده‌های دهستان، بخش، شهرستان، استان یا کشور، جمعیت کلیه آبادیهایی است که در همان محدوده قرار دارد و جمعیت هر آبادی عبارت است از مجموع تعداد اعضای همه خانوارهای معمولی ساکن و دستجمعی که اقامتگاه معمولی آنها در زمان سرشماری در آن آبادی واقع است.

سن

منظور از سن، تعداد سالهای کاملی است که از زمان تولد فرد گذشته است.

مهاجران وارد شده

در هر شهر یا آبادی، آن دسته از اعضای خانوارهای معمولی ساکن و دستجمعی که متولد آنجا نباشند، مهاجر شناخته می‌شوند.

محل تولد

منظور از محل تولد، آبادی یا شهری است که در زمان تولد فرد، اقامتگاه معمولی مادر او بوده است.

باسواد

کسانی که می‌توانند به فارسی یا هر زبان دیگری متن ساده‌ای را بخوانند و بنویسند، خواه مدرک رسمی داشته یا نداشته باشند، باسواد تلقی می‌شوند. همه محصلان از جمله نوآموزان سال اول ابتدایی و سوادآموزان نهضت سوادآموزی نیز باسواد به حساب می‌آیند.

کار، هر فعالیت فکری یا بدنی است که قانوناً "مجاز باشد و به منظور کسب درآمد (نقدی، غیرنقدی) صورت گیرد.

وضع فعالیت در ۷ روز گذشته

در این سرشماری، وضع فعالیت افراد در ۷ روز پیش از مراجعه مامور سرشماری مورد نظر است. هر یک از افراد از این نظر و با توجه به تعریف کار، در یکی از گروههای زیر قرار میگیرند:

شاغل؛ افراد زیر شاغل به حساب میآیند:

– کسانی که دارای شغلی هستند، اعم از اینکه در ۷ روز پیش از مراجعه مامور سرشماری کار کرده و یا به عللی از قبیل مرخصی، بیماری، تعطیل موقت محل کار و... کار نکردهاند و پس از رفع علت به کار خود ادامه خواهند داد.

– کسانی که شغل مستمر نداشته ولی در ۷ روز پیش از مراجعه مامور سرشماری، حداقل دو روز کار کردهاند.

– کسانی که تحت عنوان کارآموز در ۷ روز پیش از مراجعه مامور سرشماری به کار اشتغال داشتهاند.

– کسانی که دارای شغلی هستند، ولی در ۷ روز پیش از مراجعه مامور سرشماری به کار اشتغال داشتهاند. کار نکردهاند (بیکاران فصلی)، مشروط بر آنکه در جستجوی کار دیگری هم نباشند.

– افرادی که به انجام خدمت وظیفه عمومی مشغول هستند.

– کسانی که در حال گذراندن دورههای آموزشی در دانشکدهها و آموزشگاههای مربوط به نیروهای نظامی و انتظامی هستند.

بیکار (جویای کار): کسانی که شاغل به حساب نمیآیند و در ۷ روز پیش از مراجعه مامور سرشماری در جستجوی کار بودهاند، بیکار (جویای کار) تلقی می شوند.

محصل: کسانی که شاغل، بیکار (جویای کار) محسوب نمی شوند و در ۷ روز پیش از مراجعه مامور سرشماری در حال تحصیل بودهاند، محصل به حساب میآیند.

خانهدار: خانهدار به کسانی گفته می شود که شاغل، بیکار (جویای کار) و محصل به حساب نمیآیند و بنا بر اظهار پاسخگو، در ۷ روز پیش از مراجعه مامور سرشماری به خانهداری مشغول بودهاند.

دارای درآمد بدون کار: کسانی که شاغل، بیکار (جویای کار) محصل و خانهدار محسوب نمی شوند و درآمدهای مستمری مانند حقوق بازنشستگی، حقوق وظیفه، درآمد املاک و مستغلات، سود سهام و... دارند، دارای درآمد بدون کار محسوب می شوند.

سایر: کسانی که از نظر وضع فعالیت در ۷ روز پیش از مراجعه مامور سرشماری، در هیچ یک از گروههای بالا قابل طبقه بندی نیستند، در گروه سایر قرار میگیرند.

مفاهیم به کار رفته در این نشریه

نسبت جنسی

نسبت تعداد مردان به زنان یا زنان به مردان ، نسبت جنسی نامیده می‌شود . معمولاً " در این مورد نسبت تعداد مردان به زنان را محاسبه می‌کنند و به صورت درصد ارائه می‌دهند . یعنی اگر M تعداد مردان و F تعداد زنان در یک منطقه جغرافیایی باشد ، نسبت جنسی در آن منطقه عبارت خواهد بود از :

$$\text{نسبت جنسی} = \frac{M}{F} \times 100$$

گروههای عمده سنی

در مجموعه نشریات نتایج سرشماری عمومی نفوس و مسکن سال ۱۳۶۵ ، علاوه بر سنین منفرد و گروههای سنی منظم (۵ ساله و ۱۰ ساله) ، طبقه‌بندی سنی دیگری نیز برای جمعیت در نظر گرفته شده است که هر طبقه آن ، یک گروه عمده سنی نامیده می‌شود و عبارت است از :

افراد ۱ - ۵ ساله : نوباوگان

افراد ۶ - ۱۰ ساله : کودکان

افراد ۱۱ - ۱۴ ساله : نوجوانان

افراد ۱۵ - ۲۴ ساله : جوانان

افراد ۲۵ - ۶۴ ساله : میانسالان

افراد ۶۵ ساله و بیشتر : بزرگسالان

افرادی که سن آنان معلوم نبوده و یا امکان انتساب آنان به یکی از گروههای سنی وجود نداشته است ، در گروه " سن نامشخص" منظور شده است .

نسبت باسوادی

این نسبت در هر جامعه از تقسیم تعداد افراد با سواد در یک سن یا گروه سنی معین به جمعیت آن سن یا گروه سنی به دست می‌آید و معمولاً " به صورت " درصد " بیان می‌شود .

ویژگیهای عمده نقاط روستایی شهرستان اندیمشک

اندیمشک یکی از شهرستانهای استان خوزستان است که در شمال این استان واقع شده و مرکز آن شهر اندیمشک است . این شهرستان دارای ۱ شهر به نام اندیمشک است . همچنین شهرستان اندیمشک به ۲ بخش شامل ۶ دهستان تقسیم شده و متشکل از ۲۱۲ آبادی دارای سکنه و ۴۲ آبادی خالی از سکنه است .

جمعیت

در سرشماری عمومی نفوس و مسکن مهرماه ۱۳۶۵ ، شهرستان اندیمشک دارای ۱۰۱۳۰۲ نفر جمعیت بوده است . از این تعداد ، ۵۶۲۸۸ نفر ساکن در نقاط شهری و ۳۹۸۷۲ نفر ساکن در نقاط روستایی و بقیه غیر ساکن بودمانند .

جدول ۱- تعداد آبادیهای دارای سکنه شهرستان بر حسب بخش ، به تفکیک طبقات جمعیتی

بخش	جمع	۱ تا ۲۴ نفر	۲۵ تا ۴۹ نفر	۵۰ تا ۹۹ نفر	۱۰۰ تا ۲۴۹ نفر	۲۵۰ تا ۴۹۹ نفر	۵۰۰ تا ۹۹۹ نفر	۱۰۰۰ تا ۲۴۹۹ نفر	۲۵۰۰ تا ۴۹۹۹ نفر	۵۰۰۰ نفر و بیشتر
شهرستان اندیمشک	۲۱۲	۴۰	۵۲	۶۰	۳۵	۱۵	۷	۲	۰	۱
الوار و مری	۲۰۰	۳۹	۴۹	۶۰	۳۳	۱۳	۵	۱	۰	۰
مرکزی	۱۲	۱	۳	۰	۲	۲	۲	۱	۰	۱

از جمعیت نقاط روستایی این شهرستان ، ۲۰۴۰۰ نفر را مردان و ۱۹۴۷۲ نفر را زنان تشکیل می‌دهد . نسبت جنسی در این جمعیت نشان می‌دهد که در مقابل هر ۱۰۰۰ نفر زن ، ۱۰۵ نفر مرد وجود دارد . این نسبت در بین اطفال کمتر از یکساله ۹۵ و در بین افراد ۶۵ ساله و بیشتر ۱۱۹ است . پایینترین نسبت جنسی به گروه سنی اطفال (کمتر از یکساله) و بالاترین نسبت ، به گروه سنی بزرگسالان (۶۵ ساله و بیشتر) تعلق دارد .

جدول ۲- جمعیت نقاط روستایی شهرستان برنج بخش و گروههای عمده شغلی، به تفکیک جنس

نبت جنسی	زن	مرد	مردوزن		گروههای عمده شغلی
			درصد	تعداد	
۱۰۵	۱۹۴۷۲	۲۰۴۰۰	۱۰۰/۰۰	۲۹۸۷۲	شهرستان اندیمشک
۹۵	۹۱۴	۸۶۸	۴/۴۷	۱۷۸۲	اطفال/کمتر از یکساله/
۱۰۳	۴۱۰۸	۴۲۳۱	۲۰/۹۱	۸۳۳۹	نوباوگان/۱-۵ساله/
۱۰۳	۲۴۹۴	۲۶۰۹	۱۷/۸۱	۷۱۰۳	کودکان/۶-۱۰ساله/
۱۰۱	۲۱۶۴	۲۱۸۵	۱۰/۹۱	۴۳۴۹	نوجوانان/۱۱-۱۴ساله/
۱۰۷	۲۳۱۰	۲۵۲۷	۱۷/۱۵	۶۸۳۷	جوانان/۱۵-۲۴ساله/
۱۰۸	۵۰۰۶	۵۴۱۶	۲۶/۱۴	۱۰۴۲۲	میانسالان/۲۵-۶۴ساله/
۱۱۹	۴۷۴	۵۶۲	۲/۶۰	۱۰۳۶	بزرگسالان/۶۵ساله و بیشتر/
#	۲	۲	۰/۰۱	۴	نامشخص
۱۰۴	۱۰۰۵۶	۱۰۴۹۱	۱۰۰/۰۰	۲۰۵۴۷	بخش الوار گرمسیری
۱۰۰	۴۲۵	۴۲۶	۴/۱۴	۸۵۱	اطفال/کمتر از یکساله/
۱۰۴	۲۰۸۸	۲۱۷۲	۲۰/۷۳	۴۲۶۰	نوباوگان/۱-۵ساله/
۱۰۳	۱۹۲۲	۱۹۸۱	۱۹/۰۰	۳۹۰۳	کودکان/۶-۱۰ساله/
۹۹	۱۱۷۰	۱۱۶۳	۱۱/۳۵	۲۳۳۳	نوجوانان/۱۱-۱۴ساله/
۱۰۶	۱۶۱۵	۱۷۱۵	۱۶/۲۱	۳۳۳۰	جوانان/۱۵-۲۴ساله/
۱۰۴	۲۶۰۳	۲۷۱۸	۲۵/۹۰	۵۳۲۱	میانسالان/۲۵-۶۴ساله/
۱۳۶	۲۳۱	۳۱۴	۲/۶۵	۵۴۵	بزرگسالان/۶۵ساله و بیشتر/
#	۲	۲	۰/۰۲	۴	نامشخص
۱۰۵	۹۴۱۶	۹۹۰۹	۱۰۰/۰۰	۱۹۳۲۵	بخش مرکزی
۹۰	۴۸۹	۴۴۲	۴/۸۲	۹۳۱	اطفال/کمتر از یکساله/
۱۰۲	۲۰۲۰	۲۰۵۹	۲۱/۱۱	۴۰۷۹	نوباوگان/۱-۵ساله/
۱۰۴	۱۵۷۲	۱۶۲۸	۱۶/۵۶	۳۲۰۰	کودکان/۶-۱۰ساله/
۱۰۳	۹۹۴	۱۰۲۲	۱۰/۴۳	۲۰۱۶	نوجوانان/۱۱-۱۴ساله/
۱۰۷	۱۶۹۵	۱۸۱۲	۱۸/۱۵	۳۵۰۷	جوانان/۱۵-۲۴ساله/
۱۱۲	۲۴۰۳	۲۶۹۸	۲۶/۴۰	۵۱۰۱	میانسالان/۲۵-۶۴ساله/
۱۰۲	۲۴۳	۲۴۸	۲/۵۴	۴۹۱	بزرگسالان/۶۵ساله و بیشتر/
#	۰	۰	۰/۰۰	۰	نامشخص

محاسبه مفهومی ندارد.

خانوار

در سرشماری مهرماه ۱۳۶۵، شهرستان اندیمشک دارای ۱۷۵۹۳ خانوار بوده است. از این تعداد، ۱۰۱۵۰ خانوار ساکن در نقاط شهری و ۶۶۹۲ خانوار ساکن در نقاط روستایی و بقیه غیر ساکن بودمانند.

جدول ۳- تعداد آبادیهایی دارای سکنه شهرستان بر حسب بخش، به تفکیک گروه بندی تعداد خانوار

بخش	جمع	۱ تا ۴ خانوار	۵ تا ۶ خانوار	۱۰ تا ۱۹ خانوار	۲۰ تا ۲۹ خانوار	۳۰ تا ۴۹ خانوار	۵۰ تا ۹۹ خانوار	۱۰۰ تا ۱۹۹ خانوار	۲۰۰ تا ۲۹۹ خانوار	۳۰۰ تا ۴۹۹ خانوار	۵۰۰ تا ۹۹۹ خانوار	۱۰۰۰ خانوار و بیشتر
شهرستان اندیمشک	۲۱۲	۴۵	۶۵	۵۱	۲۴	۸	۶	۲	۰	۱		
الوار گرمسیری	۲۰۰	۴۳	۶۳	۴۹	۳۳	۶	۵	۱	۰	۰		
مرکزی	۱۲	۲	۲	۲	۱	۲	۱	۱	۰	۱		

متوسط تعداد افراد در خانوارهای معمولی ساکن نقاط روستایی این شهرستان، ۶/۰ نفر است. بیشترین تعداد خانوار، مربوط به خانوارهای ۶ نفره و کمترین آن مربوط به خانوارهای ۱ نفره است.

جدول ۴- خانوارهای معمولی ساکن نقاط روستایی شهرستان بر حسب بخش، به تفکیک تعداد افراد در خانوار

بخش	جمع	۱ نفر	۲ نفر	۳ نفر	۴ نفر	۵ نفر	۶ نفر	۷ نفر	۸ نفر	۹ نفر	۱۰ نفر و بیشتر
شهرستان اندیمشک	۶۶۹۲	۸۹	۵۳۵	۶۲۶	۸۲۷	۸۹۹	۹۲۳	۹۱۲	۸۱۶	۴۸۵	۵۷۰
بخش الوار گرمسیری	۲۴۰۶	۵۸	۲۸۴	۳۱۲	۳۸۸	۴۰۹	۴۵۷	۵۰۰	۴۲۳	۲۴۸	۲۲۸
بخش مرکزی	۱۷۸۶	۲۱	۲۵۱	۳۱۴	۴۴۹	۴۹۰	۴۶۶	۴۱۲	۳۹۴	۲۲۷	۲۴۲

مهاجرت

در سرشماری عمومی نفوس و مسکن مهرماه ۱۳۶۵، ۷۵/۷ درصد از جمعیت نقاط روستایی شهرستان اندیمشک در همان آبادی که در زمان سرشماری اقامت داشتند متولد شدهاند. مقایسه محل تولد افراد با محلی که در زمان سرشماری در آنجا اقامت داشتند نشان می‌دهد که ۱۸/۲ درصد جمعیت نقاط روستایی این شهرستان از آبادی به آبادی، ۵/۷ درصد از شهر به آبادی، در طول زندگی‌شان مهاجرت کردهاند.

جدول ۵ جمعیت نقاط روستایی شهرستان بروجردهای عمده شنی، به تفکیک محل تولد

اطلاعات	محل تولد در جای دیگر			جمع	گروههای عمده شنی	
	خارج از کشور	شهر	آبادی			
۱۶۳	۲	۲۲۶۰	۷۲۵۶	۳۰۱۹۱	۲۹۸۷۲	شهرستان اندیمشک
۱۴	۰	۴۶	۴۳	۱۶۷۹	۱۷۸۲	اطفال / کمتر از یکساله /
۴۹	۰	۳۴۵	۴۹۲	۷۴۵۳	۸۳۳۹	نوجوانان / ۱-۵ ساله /
۳۴	۰	۳۱۷	۹۵۲	۵۸۰۰	۷۱۰۲	کودکان / ۶-۱۰ ساله /
۱۴	۰	۱۸۳	۸۴۲	۳۳۱۰	۴۳۴۹	نوجوانان / ۱۱-۱۴ ساله /
۲۳	۰	۴۸۸	۱۵۸۹	۴۷۳۷	۶۸۳۷	جوانان / ۱۵-۲۴ ساله /
۲۷	۲	۸۲۷	۳۰۰۸	۶۵۵۸	۱۰۴۲۲	میانسالان / ۲۵-۶۴ ساله /
۲	۰	۵۴	۳۲۹	۶۵۱	۱۰۳۶	بزرگسالان / ۶۵ ساله و بیشتر /
۰	۰	۰	۱	۳	۴	نامشخص

سواد

در سرشماری مهرماه ۱۳۴۵ شهرستان اندیمشک، از ۲۹۷۵۱ نفر جمعیت ۶ ساله و بیشتر نقاط روستایی این شهرستان، ۵۴/۶ درصد باسواد بودند، نسبت باسواد در این جمعیت برای مردان ۶۴/۳ درصد و برای زنان ۴۴/۴ درصد بوده است. این نسبت برای افراد لازمالتعلیم (۶-۱۴ ساله)، ۸۰/۱ درصد و برای افراد ۱۵ ساله و بیشتر، ۳۸/۷ درصد بوده است.

جدول ۶- درصد باسوادان بی سوادان در جمعیت ۶ ساله و بیشتر نقاط روستایی شهرستان بروجردهای عمده شنی به تفکیک جنس

اطلاعات	بی سواد		باسواد		جمع	گروههای عمده شنی
	زن	مرد	زن	مرد		
۰/۲۹	۵۵/۲۰	۳۵/۵۴	۴۴/۳۷	۶۴/۳۰	۱۰۰/۰۰	شهرستان اندیمشک
۰/۶۹	۲۴/۶۱	۱۳/۱۳	۷۴/۴۱	۸۶/۴۵	۱۰۰/۰۰	کودکان / ۶-۱۰ ساله /
۰/۰۵	۲۸/۹۳	۱۲/۱۳	۷۱/۰۲	۸۷/۸۳	۱۰۰/۰۰	نوجوانان / ۱۱-۱۴ ساله /
۰/۱۰	۴۷/۷۹	۲۱/۶۳	۵۲/۰۲	۷۸/۳۴	۱۰۰/۰۰	جوانان / ۱۵-۲۴ ساله /
۰/۱۲	۸۸/۸۱	۶۳/۰۵	۱۰/۹۹	۳۶/۸۹	۱۰۰/۰۰	میانسالان / ۲۵-۶۴ ساله /
۱/۵۴	۹۷/۴۷	۹۲/۵۲	۰/۲۱	۶/۵۸	۱۰۰/۰۰	بزرگسالان / ۶۵ ساله و بیشتر /
۰/۳۳	۵۹/۸۷	۳۷/۶۵	۳۹/۶۱	۶۲/۱۹	۱۰۰/۰۰	بخش الوار گرمسیری
۰/۷۷	۳۲/۸۳	۱۸/۱۲	۶۶/۰۸	۸۱/۴۲	۱۰۰/۰۰	کودکان / ۶-۱۰ ساله /
۰/۰۹	۳۵/۸۱	۱۶/۱۷	۶۴/۱۰	۸۳/۷۵	۱۰۰/۰۰	نوجوانان / ۱۱-۱۴ ساله /
۰/۰۹	۵۲/۵۷	۲۲/۶۸	۴۷/۲۴	۷۷/۳۲	۱۰۰/۰۰	جوانان / ۱۵-۲۴ ساله /
۰/۱۷	۹۱/۸۶	۶۴/۲۴	۷/۸۰	۳۵/۷۶	۱۰۰/۰۰	میانسالان / ۲۵-۶۴ ساله /
۱/۲۸	۹۷/۴۰	۹۲/۰۴	۰/۴۳	۷/۳۲	۱۰۰/۰۰	بزرگسالان / ۶۵ ساله و بیشتر /

جدول ۶- درصد بزرگان بی سوادان در جمعیت ۶ ساله بیشتر نقاط روستایی شهرستان بر حسب جنس و گروه های عمده شغلی (تفکیک جنس در نبال)

انگزارنده	بی سواد		با سواد		جمع	گروه های عمده شغلی
	زن	مرد	زن	مرد		
۰/۲۵	۵۰/۱۱	۳۳/۲۹	۴۹/۵۶	۶۶/۵۴	۱۰۰/۱۰۰	بخش مرکزی
۰/۵۹	۱۴/۵۷	۷/۰۶	۸۴/۶۱	۹۲/۵۷	۱۰۰/۱۰۰	کودکان ۶-۱۰ ساله /
۰/۰۰	۲۰/۸۲	۷/۵۳	۷۹/۱۸	۹۲/۴۷	۱۰۰/۱۰۰	نوجوانان ۱۱-۱۴ ساله /
۰/۱۱	۴۳/۲۴	۲۰/۶۴	۵۶/۵۸	۷۹/۳۰	۱۰۰/۱۰۰	جوانان ۱۵-۲۴ ساله /
۰/۰۸	۸۵/۵۲	۶۱/۸۶	۱۴/۴۴	۳۸/۰۳	۱۰۰/۱۰۰	میان سالان ۲۵-۶۴ ساله /
۱/۸۳	۹۷/۵۳	۹۳/۱۵	۰/۰۰	۵/۶۵	۱۰۰/۱۰۰	بزرگسالان ۶۵ ساله و بیشتر /

وضع فعالیت

در سرشماری مهرماه ۱۳۶۵ ، ۳۴/۶ درصد جمعیت ۱۰ ساله و بیشتر نقاط روستایی شهرستان اندیمشک را افراد شاغل و بیکار (جویای کار) تشکیل می دادند . نسبت افراد شاغل به جمعیت ۱۰ ساله و بیشتر در نقاط روستایی این شهرستان ، ۲۴/۵ درصد بوده است . این نسبت برای مردان ، ۴۶/۷ درصد و برای زنان ، ۱/۰ درصد بوده است .

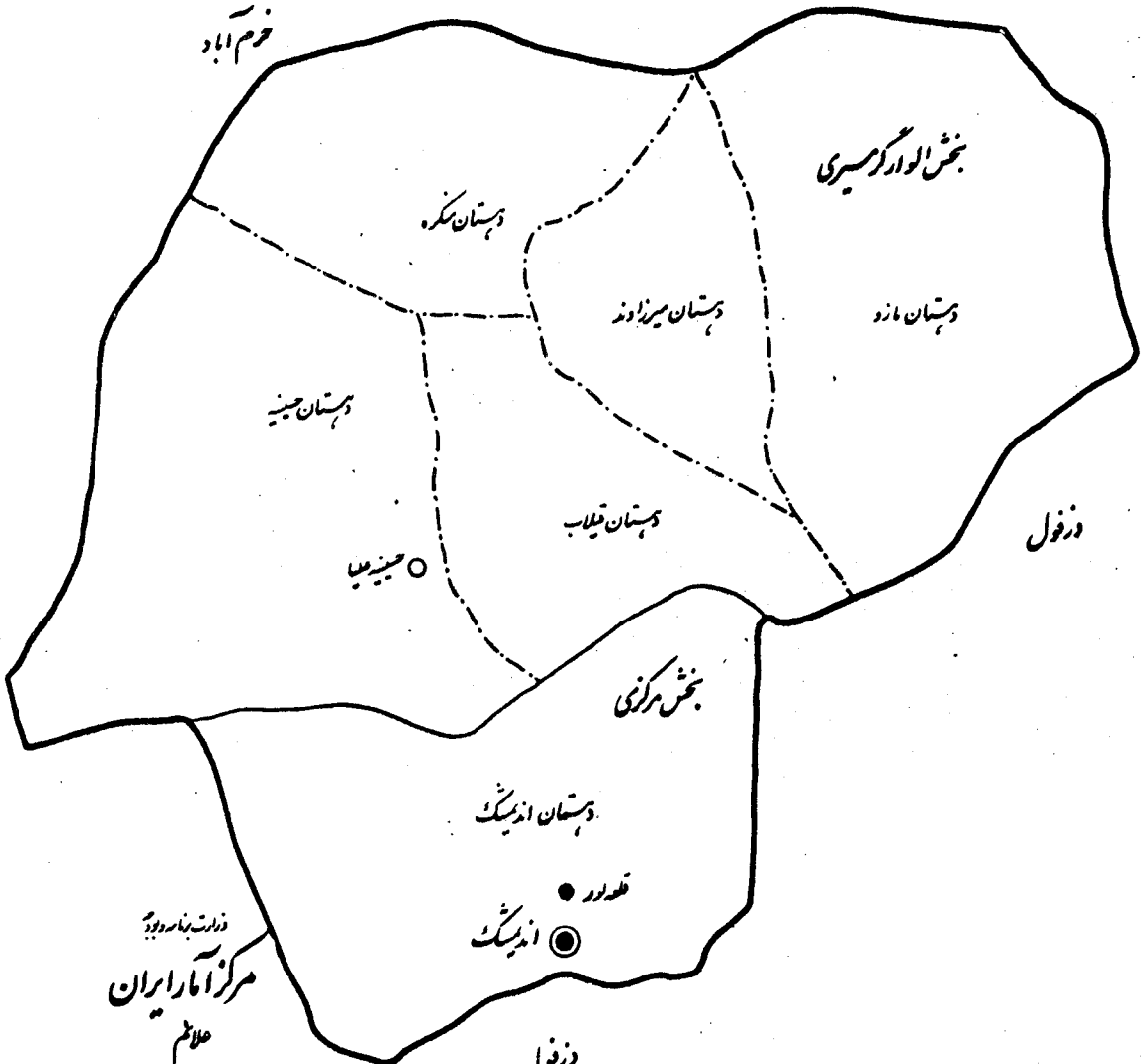
جدول ۷- جمعیت ۱۰ ساله و بیشتر نقاط روستایی شهرستان بر حسب جنس و وضع فعالیت ، تفکیک جنس

وضع فعالیت	مرد		زنان	
	تعداد	درصد	تعداد	درصد
شهرستان اندیمشک	۲۳۹۲۶	۱۰۰/۰۰	۱۲۳۳۵	۱۰۰/۰۰
شاغل	۵۸۷۰	۲۴/۵۳	۵۷۶۰	۴۶/۷۰
بیکار / جویای کار /	۲۴۰۴	۱۰/۰۵	۲۲۹۳	۱۸/۵۹
محصل	۵۴۰۱	۲۲/۵۷	۳۳۹۴	۲۷/۵۲
خانه دار	۸۳۹۰	۳۵/۰۷	۵۰	۰/۴۱
دارای درآمد بدون کار	۱۰۶	۰/۴۴	۹۶	۰/۷۸
سایر	۱۶۲۶	۶/۸۰	۷۱۰	۵/۷۶
انگزارنده	۱۲۹	۰/۵۴	۳۲	۰/۲۶

جدول ۷- جمعیت ۱۰ ساله بیشتر نقاط روستایی شهرستان بر حسب بخش و وضع فعالیت: بنگلایک جنس (دنباله)

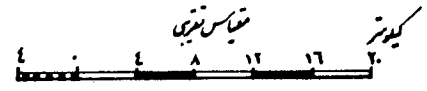
زن		مرد		مرد و زن		وضع فعالیت
درصد	تعداد	درصد	تعداد	درصد	تعداد	
۱۰۰/۰۰	۵۹۶۶	۱۰۰/۰۰	۶۲۶۴	۱۰۰/۰۰	۱۲۲۳۰	بخش الوارگر مصیری
۰/۸۲	۴۹	۵۲/۷۵	۳۳۰۴	۲۷/۴۱	۳۳۵۳	شاغل
۰/۰۸	۵	۱۱/۸۱	۷۴۰	۶/۰۹	۷۴۵	بیکار/جویای کار/
۱۴/۰۷	۸۴۰	۲۶/۰۴	۱۶۳۱	۲۰/۲۰	۲۴۷۱	محصل
۷۲/۸۹	۴۳۵۱	۰/۴۰	۲۵	۲۵/۷۷	۴۳۷۶	خانه دار
۰/۱۰	۶	۰/۸۹	۵۶	۰/۵۱	۶۲	دارای درآمد بدون کار
۱۱/۲۴	۶۷۱	۷/۹۵	۴۹۸	۹/۵۶	۱۱۶۹	سایر
۰/۷۹	۴۷	۰/۱۶	۱۰	۰/۴۷	۵۷	اظهار نشده
۱۰۰/۰۰	۵۶۲۲	۱۰۰/۰۰	۶۰۷۱	۱۰۰/۰۰	۱۱۶۹۳	بخش مرکزی
۱/۰۹	۶۱	۴۰/۴۵	۲۴۵۶	۲۱/۵۲	۲۵۱۷	شاغل
۱/۸۹	۱۰۶	۲۵/۵۸	۱۵۵۳	۱۴/۱۹	۱۶۵۹	بیکار/جویای کار/
۲۰/۷۶	۱۱۶۷	۲۹/۰۴	۱۷۶۳	۲۵/۰۶	۲۹۳۰	محصل
۷۰/۹۵	۳۹۸۹	۰/۴۱	۲۵	۲۴/۲۲	۴۰۱۴	خانه دار
۰/۰۷	۴	۰/۶۶	۴۰	۰/۳۸	۴۴	دارای درآمد بدون کار
۴/۳۶	۲۴۵	۳/۴۹	۲۱۲	۲/۹۱	۴۵۷	سایر
۰/۸۹	۵۰	۰/۳۶	۲۲	۰/۶۲	۷۲	اظهار نشده

نقشه شهرستان اندیشک به تفکیک بخش و دهستان
برشای عمومی همراه سال ۱۳۶۵



مرکز استان
مرکز شهرستان
علاقم

- — — — — مرکز کشور
- — — — — حدود شهرستان
- — — — — حدود بخش
- — — — — حدود دهستان
- مرکز شهرستان
- قطب شهری
- مرکز بخش (قطب شهری)
- مرکز بخش (قطب دولتی با حقیقت - لا نظیر شهر)
- مرکز بخش (قطب دولتی با حقیقت - کهنه شهر)
- آبادی دارای ... اهمیت بیشتر از مرکز بخش

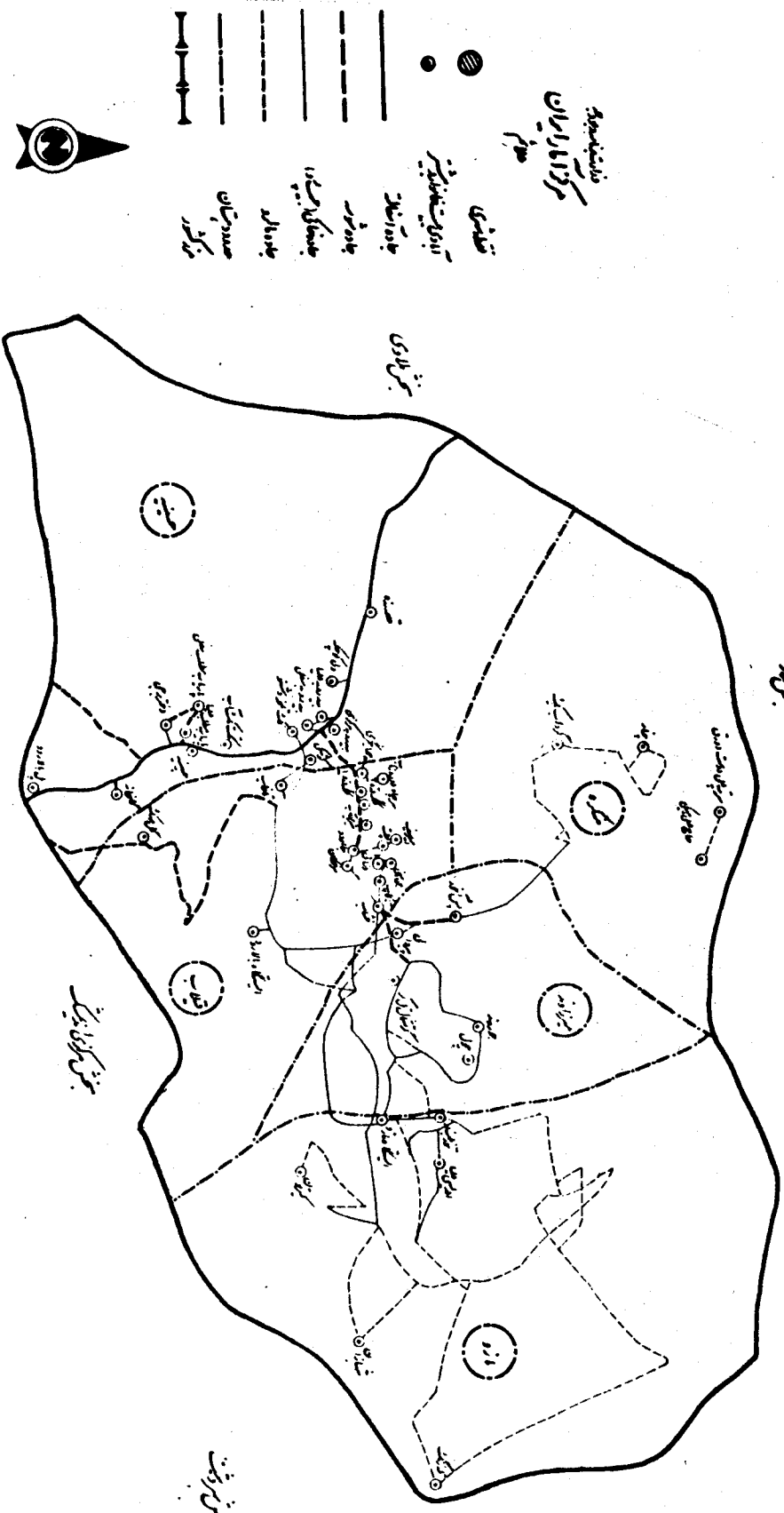


نقشه شهرستان ارومیر شهرستان نیشاب در استان خراسان

شماره ۱۳۱۵

خراسان

خراسان



نقشه شهرستان ارومیر

مركز ارومیر

- مرکز شهرستان
- مرکز استان
- مرز شهرستان
- - - مرز بخش
- راه
- - - رودخانه
- ⊕ چاه



خراسان

خراسان

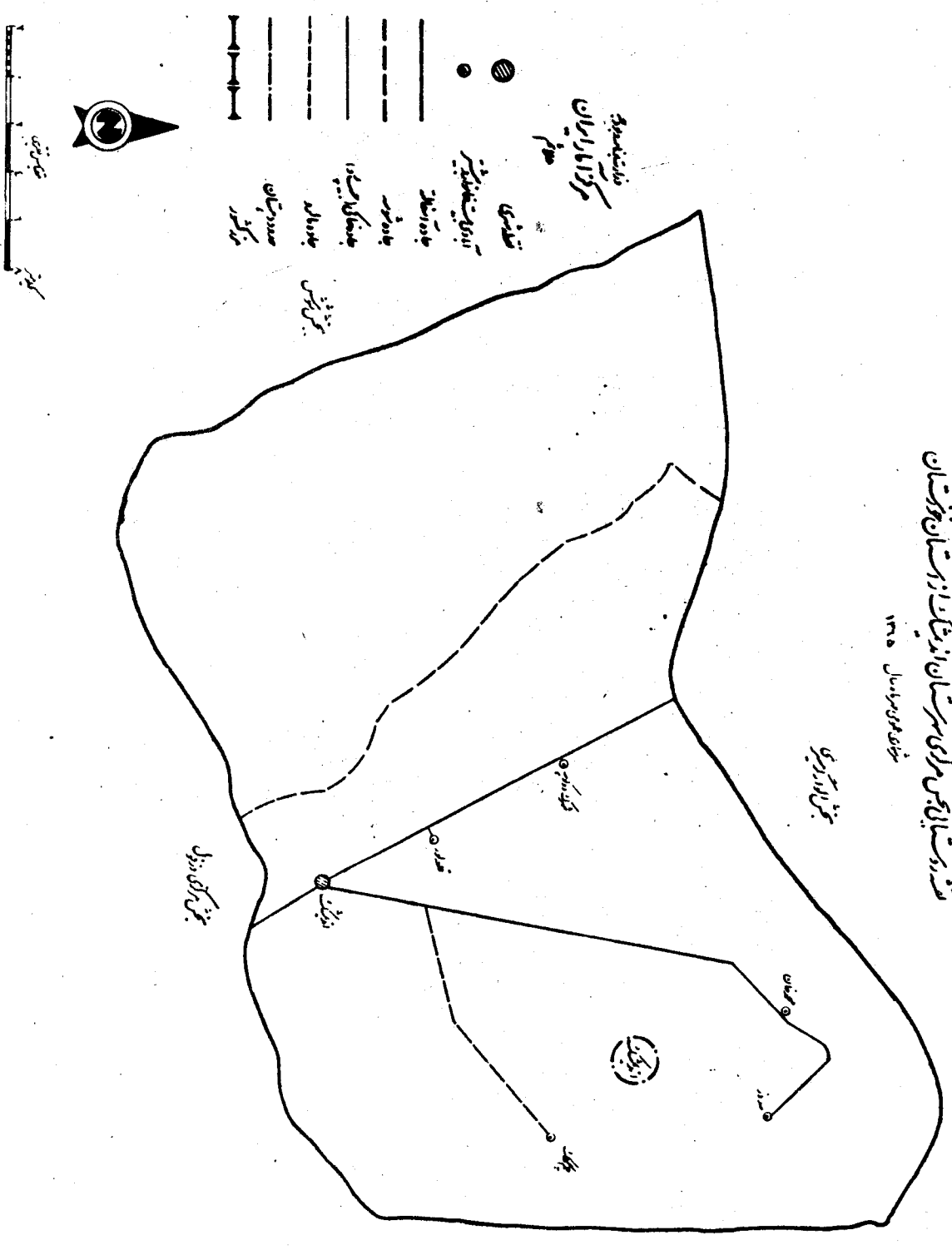
خراسان

نقشه استانی بخش مرکزی شهرستان ایزدشهر استان خوزستان

شماره نقشه: ۱۳۰۵

بخش ایزدشهر

بخش ایزدشهر



خصوصیات اجتماعی - اقتصادی آبادیهای سکنه شهرستان اندیمشک

شماره ردیف آبادی	آبادی	کد آبادی	نوع راه آبادی (کد)	تعداد خانوار	کل جمعیت	جمعیت عمارات بیشتر	جمعیت باسواد	جمعیت شامل	فعالیت عمده کسب درزی						
									پرورش گاو	پرورش بز	پرورش گوسفند	پرورش دامهای دیگر	بعضی	زراعت	بعضی
۱	۲	۳	۴	۵	۶	۷	۸	۹	۱۰	۱۱	۱۲	۱۳	۱۴	۱۵	۱۶
بخش الوار گرمسیری															
دهستان حسینیه															
۱	بیدرویه سفلی	۰۵۴۴۲۳	۲	۴۳	۵۹۸	۴۳۳	۲۰۹	۹۹۶	۱۸۱	۲۶	۸	۲۶	۰	۰	۰
۲	بیدرویه علیا	۰۵۴۴۲۴	۲	۲۸	۲۶۹	۱۹۱	۱۵۰	۴۷	۲۷	*	*	*	*	*	*
۳	بیدرویه مرکزی	۰۵۴۴۲۵	۱	۲۴۲	۲۸۲	۲۱۹	۱۷۱	۲۳۳	۱۹۸	*	*	*	*	*	*
۴	پارسیاب مطلب سفلی	۰۵۴۴۲۶	۳	۲۲	۱۱۶	۸۲	۵۷	۲۱	۱۳	*	*	*	*	*	*
۵	پارسیاب مطلب علیا	۰۵۴۴۲۷	۲	۴۷	۲۶۶	۲۰۴	۱۷۲	۵۲	۱۹۸	*	*	*	*	*	*
۶	پل بالارود	۰۵۴۴۲۸	۱	۴۶	۲۶۰	۱۹۶	۱۴۲	۴۰	۱۹۸	*	*	*	*	*	*
۷	پل زال	۰۵۴۴۲۹	۱	۱۶	۱۰۱	۸۰	۴۸	۱۷	۱۹۸	*	*	*	*	*	*
۸	پنجه ارغر فکان	۰۵۴۴۳۰	۳	۶	۲۸	۲۱	۰	۳۱	۱۹۸	*	*	*	*	*	*
۹	تارو کبود	۰۵۴۴۳۱	۳	۱۲	۷۹	۵۹	۱۵	۱۸	۱۹۸	*	*	*	*	*	*
۱۰	تک تک آب	۰۵۴۴۳۲	۱	۳۰	۶۶۱	۳۲۱	۲۳	۲۹	۱۹۸	*	*	*	*	*	*
۱۱	حسینیه	۰۵۴۴۳۳	۱	۱۳۰	۷۴۰	۵۵۹	۴۳۳	۱۰۷	۱۹۸	*	*	*	*	*	*
۱۲	دختر برجی	۰۵۴۴۳۴	۲	۵۹	۲۴۷	۲۵۸	۱۹۰	۴۹	۱۹۸	*	*	*	*	*	*
۱۳	رستم آباد	۰۵۴۴۳۵	۳	۱۲	۱۲	۹	۶	۲	۱۹۸	*	*	*	*	*	*
۱۴	طاق حسین میدهادی	۰۵۴۴۳۶	۳	۵	۱۸	۱۲	۴	۵	۱۹۸	*	*	*	*	*	*
۱۵	قلعه رزه	۰۵۴۴۳۷	۱	۱۰۱	۶۵۸	۵۰۳	۳۲۹	۹۱	۱۹۸	*	*	*	*	*	*
۱۶	قلعه فاسم	۰۵۴۴۳۸	۲	۶	۲۰	۱۷	۱۳	۴	۱۹۸	*	*	*	*	*	*
۱۷	قوره خانه پاراشی	۰۵۴۴۳۹	۱	۱۰	۳۸	۳۳	۱۹	۶	۱۹۸	*	*	*	*	*	*
۱۸	کوشکی	۰۵۴۴۴۰	۳	۲۸	۲۲۸	۱۶۶	۱۱۰	۲۸	۱۹۸	*	*	*	*	*	*
۱۹	کل کپور گه	۰۵۴۴۴۱	۲	۱۵	۹۳	۶۶	۳۷	۲۲	۱۹۸	*	*	*	*	*	*
۲۰	گلخانه	۰۵۴۴۴۲	۲	۴۸	۲۵۷	۱۸۸	۱۱۷	۴۱	۱۹۸	*	*	*	*	*	*
۲۱	گور حسنعلی	۰۵۴۴۴۳	۱	۹	۵۷	۴۲	۲۶	۶	۱۹۸	*	*	*	*	*	*
۲۲	محمد حسین لوانک	۰۵۴۴۴۴	۲	۷	۴۲	۳۱	۲۱	۷	۱۹۸	*	*	*	*	*	*
۲۳	نمک تلخه دشتو	۰۵۴۴۴۵	۲	۵۶	۳۱۷	۲۳۶	۱۵۶	۳۵	۱۹۸	*	*	*	*	*	*
۲۴	وران مرغ	۰۵۴۴۴۶	۱	۲	۱۴	۳۱	۳۰	۲	۱۹۸	*	*	*	*	*	*
۲۵	ورون تو شمال	۰۵۴۴۴۷	۳	۴	۲۴	۱۷	۸	۱۰	۱۹۸	*	*	*	*	*	*
۲۶	ولی کورچه	۰۵۴۴۴۸	۲	۶۲	۵۸۱	۳۷۱	۲۸	۳۲	۱۹۸	*	*	*	*	*	*
دهستان قیلاب															
۱	اب انبهار پاشین	۰۵۴۴۴۹	۲	۲	۱۵	۱۰	۵	۲	۱۹۸	*	*	*	*	*	*
۲	اب شور	۰۵۴۴۵۰	۲	۱	۹	۶	۳	۲	۱۹۸	*	*	*	*	*	*
۳	امیر سیف	۰۵۴۴۵۱	۲	۲۸	۱۵۶	۱۱۲	۶۶	۳۱	۱۹۸	*	*	*	*	*	*
۴	ایستگاه بالارود	۰۵۴۴۵۲	۲	۴۸	۳۶۴	۲۱۱	۱۴۰	۳۹	۱۹۸	*	*	*	*	*	*
۵	بن هنی	۰۵۴۴۵۳	۲	۲۰	۱۹۰	۱۳۱	۷۰	۱۲	۱۹۸	*	*	*	*	*	*
۶	پار اه کپ	۰۵۴۴۵۴	۳	۷	۴۱	۳۳	۲۲	۶	۱۹۸	*	*	*	*	*	*
۷	پره کبود	۰۵۴۴۵۵	۳	۵	۲۰	۱۴	۹	۴	۱۹۸	*	*	*	*	*	*
۸	تاقاب	۰۵۴۴۵۶	۲	۲۴	۲۲۷	۱۷۱	۱۰۳	۳۱	۱۹۸	*	*	*	*	*	*
۹	تاقاب	۰۵۴۴۵۷	۲	۲۲	۱۲۸	۹۶	۵۸	۲۵	۱۹۸	*	*	*	*	*	*
۱۰	تخت شاه بالا	۰۵۴۴۵۸	۳	۴	۲۹	۲۰	۵	۳	۱۹۸	*	*	*	*	*	*
۱۱	تخت شاه پاشین	۰۵۴۴۵۹	۳	۲	۱۷	۱۴	۵	۴	۱۹۸	*	*	*	*	*	*
۱۲	تنبیا کونار	۰۵۴۴۶۰	۳	۴	۲۲	۲۲	۱۴	۷	۱۹۸	*	*	*	*	*	*
۱۳	چار در	۰۵۴۴۶۱	۲	۱۰۰	۵۶۵	۴۲۶	۳۵۴	۷۲	۱۹۸	*	*	*	*	*	*
۱۴	جهانگیری	۰۵۴۴۶۲	۲	۴۶	۲۹۳	۲۳۲	۱۴۵	۳۷	۱۹۸	*	*	*	*	*	*
۱۵	چلت	۰۵۴۴۶۳	۳	۲۲	۱۳۵	۱۰۲	۶۸	۸	۱۹۸	*	*	*	*	*	*
۱۶	خانیله	۰۵۴۴۶۴	۲	۱۲	۹۰	۶۶	۴۸	۹	۱۹۸	*	*	*	*	*	*
۱۷	خواب	۰۵۴۴۶۵	۲	۲۲	۱۱۸	۹۰	۳۳	۲۰	۱۹۸	*	*	*	*	*	*

کد نوع راه آبادی: ۱ جاده اسفالت، ۲ جاده شوسه، ۳ جاده خاکی، ۴ مارو، ۵ سایر راههای آسفالته، ۶ ناشن

شماره ردیف آبادی	بنف نذبی سلمانان	امکن نذبی سلمانان	شورای اسلامی روستایی	ادفزههادس زندگی	مرکزخدمات روستایی	پایگاهخدمات بیج	آب لوکشی	برن	دبستان	مدرسه راهنمایی	انوریاخصت سوادآموزی	عام	مرکز بهداشتی درمانی	خانه بهداشت	پزشک	دپزشکتشخیصین ادپزشکی	بیمارومامای روستایی	صندوق پست	دستری به روزنامه مجله و آبادی	مقنن	دستری به وسیله نقد عمومی آبادی	فروشگاه تعاونی	تعمیرگاه ماشین آلات کش درزی	تعداد گوسفند بزرگ	تعداد گاو گوساله
۱۷	۱۸	۱۹	۲۰	۲۱	۲۲	۲۳	۲۴	۲۵	۲۶	۲۷	۲۸	۲۹	۳۰	۳۱	۳۲	۳۳	۳۴	۳۵	۳۶	۳۷	۳۸	۳۹	۴۰	۴۱	۴۲
۱	۰	۱۸	۱۱۱	۴	۱	۶	۲۶	۲۷	۲۹	۵	۲۱	۴	۵	۲	۱	۱۲	۱	۵	۰	۲	۸	۱	۲۰۲۶۸۷	۴۷۸۹	
۲	۰	۵	*	۱	۰	۲	*	۱۴	۱۸	۲	۷	۲	۰	۰	۱	۲	۰	۵	۰	۱	۲	۰	۱۴۵۹۰	۱۱۸۷	
۳	*	*	*	*	*	*	*	*	*	*	*	*	*	*	*	*	*	*	*	*	*	*	*	۲۰	۵۵
۴	*	*	*	*	*	*	*	*	*	*	*	*	*	*	*	*	*	*	*	*	*	*	۲۰۰	۱۰۰	
۵	*	*	*	*	*	*	*	*	*	*	*	*	*	*	*	*	*	*	*	*	*	*	۱۱۰۰	۱۵۰	
۶	*	*	*	*	*	*	*	*	*	*	*	*	*	*	*	*	*	*	*	*	*	*	۱۵۰	۱۰	
۷	*	*	*	*	*	*	*	*	*	*	*	*	*	*	*	*	*	*	*	*	*	*	۲۵۰	۵۰	
۸	*	*	*	*	*	*	*	*	*	*	*	*	*	*	*	*	*	*	*	*	*	*	۵۷۵	۵۰	
۹	*	*	*	*	*	*	*	*	*	*	*	*	*	*	*	*	*	*	*	*	*	*	۱۹۵۰	۲	
۱۰	*	*	*	*	*	*	*	*	*	*	*	*	*	*	*	*	*	*	*	*	*	*	۲۱۰۰	۴	
۱۱	*	*	*	*	*	*	*	*	*	*	*	*	*	*	*	*	*	*	*	*	*	*	۶۰۰	۳۰	
۱۲	*	*	*	*	*	*	*	*	*	*	*	*	*	*	*	*	*	*	*	*	*	*	۲۴۰	۶۴	
۱۳	*	*	*	*	*	*	*	*	*	*	*	*	*	*	*	*	*	*	*	*	*	*	۱۶۰۰	۱۲۰	
۱۴	*	*	*	*	*	*	*	*	*	*	*	*	*	*	*	*	*	*	*	*	*	*	۵۵	۰	
۱۵	*	*	*	*	*	*	*	*	*	*	*	*	*	*	*	*	*	*	*	*	*	*	۲۵۰	۳۰	
۱۶	*	*	*	*	*	*	*	*	*	*	*	*	*	*	*	*	*	*	*	*	*	*	۲۷۵۰	۳۰۰	
۱۷	*	*	*	*	*	*	*	*	*	*	*	*	*	*	*	*	*	*	*	*	*	*	۱۲۰	۰	
۱۸	*	*	*	*	*	*	*	*	*	*	*	*	*	*	*	*	*	*	*	*	*	*	۰	۵	
۱۹	*	*	*	*	*	*	*	*	*	*	*	*	*	*	*	*	*	*	*	*	*	*	۱۵۰	۰	
۲۰	*	*	*	*	*	*	*	*	*	*	*	*	*	*	*	*	*	*	*	*	*	*	۱۶۰	۹	
۲۱	*	*	*	*	*	*	*	*	*	*	*	*	*	*	*	*	*	*	*	*	*	*	۶۵۰	۷۵	
۲۲	*	*	*	*	*	*	*	*	*	*	*	*	*	*	*	*	*	*	*	*	*	*	۱۳۰	۴۰	
۲۳	*	*	*	*	*	*	*	*	*	*	*	*	*	*	*	*	*	*	*	*	*	*	۱۰۰	۳۰	
۲۴	*	*	*	*	*	*	*	*	*	*	*	*	*	*	*	*	*	*	*	*	*	*	۲۱۰	۴۰	
۲۵	*	*	*	*	*	*	*	*	*	*	*	*	*	*	*	*	*	*	*	*	*	*	۰	۱۲	
۲۶	*	*	*	*	*	*	*	*	*	*	*	*	*	*	*	*	*	*	*	*	*	*	۲۵۰	۱۱	
۲۷	*	*	*	*	*	*	*	*	*	*	*	*	*	*	*	*	*	*	*	*	*	*	۵۳۰	۴۰	
۲۸	*	*	*	*	*	*	*	*	*	*	*	*	*	*	*	*	*	*	*	*	*	*	۲۰۶۸۰	۱۵۹۲	
۲۹	*	*	*	*	*	*	*	*	*	*	*	*	*	*	*	*	*	*	*	*	*	*	۵۵	۰	
۳۰	*	*	*	*	*	*	*	*	*	*	*	*	*	*	*	*	*	*	*	*	*	*	۶۰۰	۰	
۳۱	*	*	*	*	*	*	*	*	*	*	*	*	*	*	*	*	*	*	*	*	*	*	۹۵۰	۵۰	
۳۲	*	*	*	*	*	*	*	*	*	*	*	*	*	*	*	*	*	*	*	*	*	*	۱۰۰	۲۰	
۳۳	*	*	*	*	*	*	*	*	*	*	*	*	*	*	*	*	*	*	*	*	*	*	۱۰۰	۲۰	
۳۴	*	*	*	*	*	*	*	*	*	*	*	*	*	*	*	*	*	*	*	*	*	*	۸۳۰	۲۰	
۳۵	*	*	*	*	*	*	*	*	*	*	*	*	*	*	*	*	*	*	*	*	*	*	۴۰	۲۰	
۳۶	*	*	*	*	*	*	*	*	*	*	*	*	*	*	*	*	*	*	*	*	*	*	۳۰۰	۴	
۳۷	*	*	*	*	*	*	*	*	*	*	*	*	*	*	*	*	*	*	*	*	*	*	۵۶۰	۱۰۰	
۳۸	*	*	*	*	*	*	*	*	*	*	*	*	*	*	*	*	*	*	*	*	*	*	۵۵۰	۲۲	
۳۹	*	*	*	*	*	*	*	*	*	*	*	*	*	*	*	*	*	*	*	*	*	*	۲۰۰	۵	
۴۰	*	*	*	*	*	*	*	*	*	*	*	*	*	*	*	*	*	*	*	*	*	*	۵۰۰	۰	
۴۱	*	*	*	*	*	*	*	*	*	*	*	*	*	*	*	*	*	*	*	*	*	*	۱۴۰	۲۰	
۴۲	*	*	*	*	*	*	*	*	*	*	*	*	*	*	*	*	*	*	*	*	*	*	۶۰۷	۴۰۰	
۴۳	*	*	*	*	*	*	*	*	*	*	*	*	*	*	*	*	*	*	*	*	*	*	۱۱۰۰	۱۰۰	
۴۴	*	*	*	*	*	*	*	*	*	*	*	*	*	*	*	*	*	*	*	*	*	*	۲۲۵	۳۲	
۴۵	*	*	*	*	*	*	*	*	*	*	*	*	*	*	*	*	*	*	*	*	*	*	۴۵۰	۱۰	
۴۶	*	*	*	*	*	*	*	*	*	*	*	*	*	*	*	*	*	*	*	*	*	*	۷۱۰	۰	

خصوصیات اجتماعی - اقتصادی آبادیهای دارای سکنه شهرستان اندیمش

شماره ردیف آبادی	آبادی	کد آبادی	نوع راه آبادی (کد)	تعداد خانوار	کل جمعیت	جمعیت مردان	جمعیت زنان	فعالیت کشاورزی							
								زراعت	باغبانی	دامداری	پرورش طیور	پرورش گاو	پرورش بز	پرورش ماهی	
۱	۲	۳	۴	۵	۶	۷	۸	۹	۱۰	۱۱	۱۲	۱۳	۱۴	۱۵	۱۶
۱۸	دجریج	۰۵۴۴۹۸	۲	۱۴	۱۰۱	۸۱	۲۰	*	*	*	*	*	*	*	*
۱۹	دم بلوطه	۰۵۴۴۹۹	۲	۱۲	۷۰	۵۲	۱۸	*	*	*	*	*	*	*	*
۲۰	دو آب پالا	۰۵۴۵۰۰	۲	۶	۲۹	۲۲	۷	*	*	*	*	*	*	*	*
۲۱	دو آب پاشین	۰۵۴۵۰۱	۲	۶	۴۴	۳۴	۱۰	*	*	*	*	*	*	*	*
۲۲	ده اشکنان	۰۵۴۵۰۲	۲	۹	۵۲	۴۱	۱۱	*	*	*	*	*	*	*	*
۲۳	مر اشفت	۰۵۴۵۰۳	۲	۱۸	۱۱۸	۸۷	۳۱	*	*	*	*	*	*	*	*
۲۴	مر پیشه	۰۵۴۵۲۱	۲	۲	۱۴	۱۱	۳	*	*	*	*	*	*	*	*
۲۵	مر پله	۰۵۴۵۰۵	۲	۲	۸	۷	۱	*	*	*	*	*	*	*	*
۲۶	مر چاه خشاب	۰۵۴۵۰۶	۲	۸	۴۲	۳۲	۱۰	*	*	*	*	*	*	*	*
۲۷	مر چاه دور و زتاب	۰۵۴۵۰۷	۲	۲۲	۱۲۳	۱۰۲	۲۱	*	*	*	*	*	*	*	*
۲۸	مر خکان	۰۵۴۵۰۸	۲	۶۷	۲۵۰	۱۶۳	۸۷	*	*	*	*	*	*	*	*
۲۹	مر گزفته	۰۵۴۵۲۰	۲	۱	۷	۵	۲	*	*	*	*	*	*	*	*
۳۰	مگر ده	۰۵۴۵۰۹	۲	۱۱	۵۷	۴۵	۱۲	*	*	*	*	*	*	*	*
۳۱	شیرین آب	۰۵۴۵۱۰	۲	۲۰	۱۳۶	۹۶	۴۰	*	*	*	*	*	*	*	*
۳۲	شیرین آب	۰۵۴۵۲۹	۲	۱۱	۷۴	۵۲	۲۲	*	*	*	*	*	*	*	*
۳۳	قلعه دزدو	۰۵۴۵۱۱	۲	۸	۵۸	۴۲	۱۶	*	*	*	*	*	*	*	*
۳۴	کبوتران	۰۵۴۵۱۴	۲	۷	۵۰	۴۱	۹	*	*	*	*	*	*	*	*
۳۵	کلده دره دو	۰۵۴۵۱۵	۲	۷۷	۴۶۵	۳۴۵	۱۲۰	*	*	*	*	*	*	*	*
۳۶	کلده دره یک	۰۵۴۵۱۶	۲	۲۶	۱۳۴	۹۴	۴۰	*	*	*	*	*	*	*	*
۳۷	کهناب پالا	۰۵۴۵۱۷	۲	۹	۵۲	۴۰	۱۲	*	*	*	*	*	*	*	*
۳۸	کهناب پاشین	۰۵۴۵۱۸	۲	۲	۷	۷	۰	*	*	*	*	*	*	*	*
۳۹	کهناب وسطه	۰۵۴۵۱۹	۲	۸	۴۴	۳۰	۱۴	*	*	*	*	*	*	*	*
۴۰	گاو ازی	۰۵۴۵۲۰	۲	۱۸	۱۰۴	۷۶	۲۸	*	*	*	*	*	*	*	*
۴۱	گردنه مرخه محمدخان	۰۵۴۵۲۱	۲	۶	۳۹	۲۹	۱۰	*	*	*	*	*	*	*	*
۴۲	گزرک معلی	۰۵۴۵۲۲	۲	۹	۶۵	۴۶	۱۹	*	*	*	*	*	*	*	*
۴۳	گرماب پالا	۰۵۴۵۲۳	۲	۲	۶	۶	۰	*	*	*	*	*	*	*	*
۴۴	گل مهبک	۰۵۴۵۲۴	۲	۲۴	۱۵۲	۱۰۶	۴۶	*	*	*	*	*	*	*	*
۴۵	میدان خدایوردی	۰۵۴۵۲۶	۲	۱۴	۳۹	۲۷	۱۲	*	*	*	*	*	*	*	*
۴۶	نور آباد	۰۵۴۵۲۷	۲	۱۰	۷۸	۵۲	۲۶	*	*	*	*	*	*	*	*
۴۷	وشایی	۰۵۴۵۲۸	۲	۲۰	۱۲۱	۸۲	۳۹	*	*	*	*	*	*	*	*
دهستان مازو															
۱	اب بید	۰۵۴۵۸۰	۲	۸	۴۶	۳۴	۱۲	*	*	*	*	*	*	*	*
۲	اب میشان	۰۵۴۵۸۱	۲	۱۵	۱۰۲	۷۹	۲۳	*	*	*	*	*	*	*	*
۳	ادریسی سفلی	۰۵۴۵۸۲	۲	۱۴	۸۶	۶۱	۲۵	*	*	*	*	*	*	*	*
۴	ادریسی علیا	۰۵۴۵۸۳	۲	۲۴	۲۱۴	۱۶۱	۵۳	*	*	*	*	*	*	*	*
۵	ایستگاه مازو	۰۵۴۵۸۴	۲	۱۲۵	۲۹۳	۲۰۲	۹۱	*	*	*	*	*	*	*	*
۶	بابالنگ	۰۵۴۵۸۵	۲	۱۶	۹۵	۸۱	۱۴	*	*	*	*	*	*	*	*
۷	بردسیاه	۰۵۴۵۸۷	۴	۸	۵۶	۳۸	۱۸	*	*	*	*	*	*	*	*
۸	بزرگ آب	۰۵۴۵۸۹	۴	۱۵	۱۰۵	۷۲	۳۳	*	*	*	*	*	*	*	*
۹	بینه جعفر	۰۵۴۵۹۰	۴	۱	۸	۶	۲	*	*	*	*	*	*	*	*
۱۰	پاچنار	۰۵۴۵۹۱	۴	۱۹	۹۷	۷۱	۲۶	*	*	*	*	*	*	*	*
۱۱	پیغه	۰۵۴۵۹۲	۴	۲	۱۸	۱۲	۶	*	*	*	*	*	*	*	*
۱۲	تخت ابریک	۰۵۴۵۹۳	۴	۲	۱۷	۱۲	۵	*	*	*	*	*	*	*	*
۱۳	تله زنگ	۰۵۴۵۹۵	۴	۱۱۵	۷۵۷	۵۵۹	۱۹۸	*	*	*	*	*	*	*	*

کد نوع راه آبادی: جاده اسفالت ۱، جاده شوسه ۲، جاده خاکی ۳، ماره ۴، سایر (ایستگاه راه آهن یا راه آبی) ۵، ناشخص ۶

تعداد گاو و گوساله	تعداد گوسفند و بز	تعمیرگاه ماشین آلات شادری	فروشگاه تعاونی	دستری به دیدن تعمیراتی آبی	تلفون	دستری به روزنامه و مجله و کتاب	صندوق پست	بیمارستانی روستایی	داپزشک عمومی دامپزشکی	پزشک	خانه بهداشت	مرکز بهداشتی درمانی	حمام	آموزش و تفریح بزرگسالان	مدرسه راهنمایی	دبستان	برق	آب لوله کشی	پایگاه خادست بروج	مرکز خدمات روستایی	دفتر جهاد سازندگی	شورای اسلامی روستایی	اماکن مذهبی مسلمانان	مسئول مذهبی مسلمانان	شماره در دفتر آبادی
۴۲	۴۱	۴۰	۳۹	۳۸	۳۷	۳۶	۳۵	۳۴	۳۳	۳۲	۳۱	۳۰	۲۹	۲۸	۲۷	۲۶	۲۵	۲۴	۲۳	۲۲	۲۱	۲۰	۱۹	۱۸	۱۷
۱۰۵	۱۶۰													*			*					*			۱۸
۱۵	۵۰۰															*						*			۱۹
۷	۲۰۰																*					*			۲۰
۱۲	۲۰۰																*					*			۲۱
۱۱	۲۸۰																*					*			۲۲
۶۰	۷۰۰			*													*					*			۲۳
.	.																*					*			۲۴
۸	۵۵۰																*					*			۲۵
۵	۵۱۰																*					*			۲۶
۳۰	۹۷۰																*					*			۲۷
۵۲	۹۱۳	*												*			*		*		*	*	*	*	۲۸
.	.																*					*			۲۹
۵	۴۱۰																*					*			۳۰
.	۴۶۰																*					*			۳۱
۴۰	۱۸۰			*													*					*			۳۲
۱۱	۴۲۰																*					*			۳۳
۱۵	۸۰۰																*					*			۳۴
۲۰	۴۰۰																*					*			۳۵
۱۱۰	۱۸۰۰													*			*					*			۳۶
۶	۱۹۰			*													*					*			۳۷
۷	۲۰																*					*			۳۸
۵	۵۰۰																*					*			۳۹
.	۲۵۰			*													*					*			۴۰
.	۵۵۰			*													*					*			۴۱
۷۰	۳۱۰			*													*					*			۴۲
۶	۹۰			*													*					*			۴۳
.	۸۰			*	*												*					*	*		۴۴
۵۰	۱۲۵۰			*										*			*					*	*		۴۵
۴۰	۴۰۰			*										*			*					*	*		۴۶
۵۰	۲۷۰													*			*					*	*		۴۷
۱۰۲۷	۵۴۶۳	.	۲	۷	۱	.	.	۱	۱۱	.	۱	۲	.	۲	۲	۲	۲	۳	۲	۱	۲	۸	.	.	۱
۱۵	۲۰۰																*					*			۲
۲۴	۱۵۴۰																*					*			۳
۱۷	۷۲۰																*					*			۴
۵۰	۲۴۰۰			*													*					*			۵
۵۰	۵۰۰۰		*	*				*			*			*		*	*	*	*	*	*	*	*	*	۶
۴	۲۵۰																*					*	*		۷
۵	۶۵۰																*					*	*		۸
.	۲۱۰۰																*					*	*		۹
.	۱۱۰																*					*	*		۱۰
۲۰۰	۲۰۰۰																*					*	*		۱۱
.	۲۰۰																*					*	*		۱۲
.	۵۰۰																*					*	*		۱۳
.	۱۰۰			*													*					*	*		۱۴

شماره ردیف آبادی	آبادی	نوع راه آبادی (کیلومتر)	تعداد خانوار	کل جمعیت	جمعیت عوارض بیشتر	جمعیت باسواد	جمعیت شائل	فعالیت عمده کشاورزی							
								زراعت	باغداری	دامداری دامپروری	پرورش طیور	پرورش گاو	پرورش بومل	پرورش ماهی	
۱	۲	۳	۴	۵	۶	۷	۸	۹	۱۰	۱۱	۱۲	۱۳	۱۴	۱۵	۱۶
۱۴	تله زنگ پاشینی	۴	۱۸	۱۰۷	۷۹	۲۴	۱۴	*	*	*	*	*	*	*	*
۱۵	تنگدو	۴	۱	۷	۵	۲	۰	*	*	*	*	*	*	*	*
۱۶	تنور بیلند	۲	۲۷	۱۶۰	۱۱۲	۵۱	۲۷	*	*	*	*	*	*	*	*
۱۷	توره	۵	۱۵	۸۴	۶۲	۴۰	۱۷	*	*	*	*	*	*	*	*
۱۸	چم تی	۴	۴	۲۵	۱۶	۰	۴	*	*	*	*	*	*	*	*
۱۹	چین روزه	۲	۱۲	۷۷	۵۲	۲۱	۱۱	*	*	*	*	*	*	*	*
۲۰	حمام	۲	۱۵	۹۰	۶۹	۳۴	۱۷	*	*	*	*	*	*	*	*
۲۱	دشت لاله	۴	۱۲	۷۲	۵۵	۳	۱۷	*	*	*	*	*	*	*	*
۲۲	دول سیاه	۴	۲	۱۸	۱۴	۳	۴	*	*	*	*	*	*	*	*
۲۳	ریحمان	۴	۷	۳۶	۲۸	۳	۸	*	*	*	*	*	*	*	*
۲۴	مرشمکدر کول	۲	۱۵	۹۹	۷۱	۲۸	۱۹	*	*	*	*	*	*	*	*
۲۵	مکومدله	۴	۵	۲۹	۲۵	۰	۸	*	*	*	*	*	*	*	*
۲۶	شاهزاده احمد	۴	۱۱	۷۴	۶۲	۲۵	۱۰	*	*	*	*	*	*	*	*
۲۷	شهبازان	۵	۷۶	۴۷۵	۳۴۷	۲۳۰	۷۰	*	*	*	*	*	*	*	*
۲۸	شیخه	۴	۷	۵۰	۴۱	۰	۱۲	*	*	*	*	*	*	*	*
۲۹	شیرین آب	۲	۱۲	۸۶	۶۱	۲۷	۱۴	*	*	*	*	*	*	*	*
۳۰	سیدروزه	۲	۴	۲۳	۱۶	۲	۵	*	*	*	*	*	*	*	*
۳۱	قاپی	۲	۹	۵۱	۳۷	۲۵	۵	*	*	*	*	*	*	*	*
۳۲	قره ویعی	۴	۹	۵۰	۳۷	۱۸	۱۰	*	*	*	*	*	*	*	*
۳۳	قلعه شیخ	۲	۷	۲۳	۲۳	۷	۷	*	*	*	*	*	*	*	*
۳۴	کاکارو	۲	۷	۴۲	۳۳	۹	۷	*	*	*	*	*	*	*	*
۳۵	کدکنجه	۴	۱	۹	۹	۴	۲	*	*	*	*	*	*	*	*
۳۶	کرکاب	۴	۱۲	۷۲	۵۶	۲۴	۱۰	*	*	*	*	*	*	*	*
۳۷	کول شاه ریشی	۲	۲	۱۹	۱۴	۱۰	۲	*	*	*	*	*	*	*	*
۳۸	کولکبر دبل	۴	۸	۵۱	۳۸	۵	۱۶	*	*	*	*	*	*	*	*
۳۹	کولان	۴	۱۲	۷۷	۵۷	۱	۱۷	*	*	*	*	*	*	*	*
۴۰	کوهران	۴	۴	۲۴	۱۶	۷	۳	*	*	*	*	*	*	*	*
۴۱	کیرتون	۲	۲۲	۱۳۶	۹۲	۱۷	۲۹	*	*	*	*	*	*	*	*
۴۲	کیره یک	۴	۱	۸	۶	۳	۰	*	*	*	*	*	*	*	*
۴۳	کیر خون	۴	۱۲	۶۹	۴۶	۱۱	۱۶	*	*	*	*	*	*	*	*
۴۴	ورزید	۴	۶	۲۸	۲۹	۳	۷	*	*	*	*	*	*	*	*
دهستان منگره															
۱	ابز هله انارکی	۴	۷	۲۹	۲۱	۰	۸	*	*	*	*	*	*	*	*
۲	ابگون	۴	۶	۵۶	۳۶	۲	۱۰	*	*	*	*	*	*	*	*
۳	اسبان	۴	۴	۱۹	۱۰	۱	۳	*	*	*	*	*	*	*	*
۴	اقابزرگ	۴	۱۴	۹۱	۷۰	۵	۱۴	*	*	*	*	*	*	*	*
۵	اهو جوند	۴	۷	۴۲	۲۵	۳	۸	*	*	*	*	*	*	*	*
۶	بادامستان فرویوند	۴	۱۲	۷۸	۵۷	۱۲	۱۱	*	*	*	*	*	*	*	*
۷	بیردلیمان	۴	۱۱	۷۵	۵۲	۲	۱۸	*	*	*	*	*	*	*	*
۸	بینه زرد	۴	۷	۴۵	۲۸	۲	۱۰	*	*	*	*	*	*	*	*
۹	شافکی انارکی	۴	۴	۲۵	۱۹	۰	۴	*	*	*	*	*	*	*	*
۱۰	تخت اب	۴	۴	۲۱	۱۹	۱	۴	*	*	*	*	*	*	*	*
۱۱	تخت اب	۴	۹	۵۲	۴۱	۸	۱۲	*	*	*	*	*	*	*	*
۱۲	ته سوهستان	۴	۶	۲۱	۱۹	۳	۹	*	*	*	*	*	*	*	*

کل نوع راه آبادی: جاده اسفند ۱، جاده شوش ۲، جاده خاکی ۳، مارود ۴، سایر (اینگاه راه آهن، باره آبی) ۵، نامشخص ۶

تعداد گاو و گوساله	تعداد گوسفند و بز	تیمبرگاه شتران آلات شادری	فروشگاه آتادانی	دسترسی به رسید نقد عمومی از بابی	مغفون	دسترسی به روزنامه و مجله از بابی	صندوق پست	بیمار و مایه روستایی	دانشگاه کیمیا و پزشکی	پزشک	خانه بهداشت	مرکز بهداشتی درمانی	حمام	آموزش دانشت بود آموزی	مدرسه راهنمایی	دبستان	برق	آب لوله کشی	پایگاه خدمات بیج	مرکز خدمات روستایی	دفتر جهاد سازندگی	شورای اسلامی روستایی	اماکن مذهبی مسلمانان	مبلغ مخفی مسلمانان	شماره ردیف آبادی
۴۲	۴۱	۲۰	۳۹	۳۸	۳۷	۳۶	۳۵	۳۴	۳۳	۳۲	۳۱	۳۰	۲۹	۲۸	۲۷	۲۶	۲۵	۲۴	۲۳	۲۲	۲۱	۲۰	۱۹	۱۸	۱۷
۲	۲۰۰		*														*	*				*			۱۴
۰	۲۱۰																								۱۵
۲۰۰	۸۰۰			*																		*			۱۶
۲۰	۵۷۰									*												*			۱۷
۰	۴۰۰																					*			۱۸
۲۰	۶۰۰			*						*												*			۱۹
۱۰	۹۰۰																					*			۲۰
۲۰	۲۶۰۰																					*			۲۱
۴	۱۶۰																					*			۲۲
۵	۱۳۰۰																					*			۲۳
۲۰	۲۰۰۰															*		*				*			۲۴
۱۰	۲۰۰															*		*				*			۲۵
۰	۲۰۰۰															*		*				*			۲۶
۴۰	۲۰۰			*										*		*		*				*	*		۲۷
۰	۶۰۰۰															*		*				*	*		۲۸
۵	۱۳۰۰															*		*				*	*		۲۹
۲	۲۳۰								*	*						*		*				*	*		۳۰
۲۰	۴۰۰			*	*				*	*						*		*				*	*		۳۱
۳۰	۹۰															*		*				*	*		۳۲
۱۴	۲۵۰															*		*				*	*		۳۳
۰	۴۲۵															*		*				*	*		۳۴
۰	۱۰۰															*		*				*	*		۳۵
۰	۵۰۰								*							*		*				*	*		۳۶
۰	۲۰۰															*		*				*	*		۳۷
۰	۴۵۰۰															*		*				*	*		۳۸
۰	۲۵۰۰															*		*				*	*		۳۹
۲	۲۰۰															*		*				*	*		۴۰
۲۰۰	۱۵۰۰															*		*				*	*		۴۱
۶	۶۰															*		*				*	*		۴۲
۰	۵۰۰۰															*		*				*	*		۴۳
۰	۹۰۰															*		*				*	*		۴۴
۲۸۵	۶۱۰۷۲															۵		*				۲۲	۱		۳۳
۲	۱۳۰۰															*		*				*	*		۱
۰	۱۶۴۰															*		*				*	*		۲
۴	۲۵۰															*		*				*	*		۳
۰	۱۴۰۰															*		*				*	*		۴
۰	۲۰۰															*		*				*	*		۵
۰	۷۰۰															*		*				*	*		۶
۰	۲۰۰															*		*				*	*		۷
۵	۱۰۰															*		*				*	*		۸
۰	۲۵۰۰															*		*				*	*		۹
۰	۸۰۰															*		*				*	*		۱۰
۰	۱۵۰۰															*		*				*	*		۱۱
۸	۱۵۰۰															*		*				*	*		۱۲

خصوصیات اجتماعی - اقتصادی آبادیهای دارای سکنه شهرستان اندیمشک

شماره ردیف آبادی	آبادی	کد آبادی	نوع راه آبادی (کدام)	تعداد خانوار	کل جمعیت	جمعیت عمال بیشتر	جمعیت باسواد	جمعیت شائل	فصلیت کشاورزی						
									زراعت	باغداری	دامداری دامپروری	پرورش طیور	پرورش گاو ابریشم	پرورش بز و گوسفند	پرورش ماهی
۱	۲	۳	۴	۵	۶	۷	۸	۹	۱۰	۱۱	۱۲	۱۳	۱۴	۱۵	۱۶
۱۲	چاره	۰۵۴۶۹۷	۴	۱۰	۵۰	۲۷	۱۲	۷	*	*	*	*	*	*	*
۱۴	چاووشی ابرههار	۰۵۴۶۹۸	۴	۶	۲۴	۲۲	۲	۷	*	*	*	*	*	*	*
۱۵	چلبزی	۰۵۴۷۰۰	۴	۷	۲۷	۲۷	۸	۷	*	*	*	*	*	*	*
۱۶	چنار	۰۵۴۷۰۱	۴	۲۱	۱۰۷	۸۱	۲۳	۲۱	*	*	*	*	*	*	*
۱۷	حاج علی هیکلی	۰۵۴۷۰۲	۴	۲۵	۱۲۳	۱۰۸	۰	۲۵	*	*	*	*	*	*	*
۱۸	خرمن چاهوخته	۰۵۴۷۰۲	۴	۱۲	۹۴	۶۹	۹	۲۵	*	*	*	*	*	*	*
۱۹	خوشیار	۰۵۴۷۰۴	۴	۴	۲۸	۲۰	۴	۴	*	*	*	*	*	*	*
۲۰	دمبزی	۰۵۴۷۰۵	۴	۵	۴۴	۳۴	۶	۱۱	*	*	*	*	*	*	*
۲۱	دودار ان	۰۵۴۷۰۶	۴	۲	۱۲	۱۱	۰	۲	*	*	*	*	*	*	*
۲۲	ده سیر	۰۵۴۷۰۷	۴	۷	۴۲	۳۴	۰	۸	*	*	*	*	*	*	*
۲۳	ده سیر	۰۵۴۷۳۶	۴	۸	۴۸	۳۲	۱۲	۱۰	*	*	*	*	*	*	*
۲۴	دیلم دهشت	۰۵۴۷۰۸	۴	۱۱	۶۷	۴۸	۱۲	۱۱	*	*	*	*	*	*	*
۲۵	مرتبه علی دستورق	۰۵۴۷۱۱	۴	۳۰	۱۲۱	۱۱۲	۷	۲۹	*	*	*	*	*	*	*
۲۹	سرتختدور اهان	۰۵۴۷۱۲	۴	۱۱	۶۵	۴۹	۱۷	۱۰	*	*	*	*	*	*	*
۲۷	سر زینار ت	۰۵۴۷۱۲	۴	۱	۹	۷	۲	۱	*	*	*	*	*	*	*
۲۸	سیر کلسنگ	۰۵۴۷۱۴	۴	۴	۲۶	۱۸	۰	۵	*	*	*	*	*	*	*
۲۹	شرو	۰۵۴۷۱۵	۴	۷	۴۴	۳۱	۰	۷	*	*	*	*	*	*	*
۳۰	شیرخ	۰۵۴۷۱۶	۴	۲	۱۲	۱۰	۰	۲	*	*	*	*	*	*	*
۳۱	شیرخون	۰۵۴۷۱۷	۴	۱۲	۷۸	۵۹	۳۱	۱۷	*	*	*	*	*	*	*
۳۲	غافلده چاه	۰۵۴۶۹۶	۴	۱	۸	۷	۰	۱	*	*	*	*	*	*	*
۳۲	کیورتی	۰۵۴۷۱۸	۴	۲	۲۱	۱۵	۴	۲	*	*	*	*	*	*	*
۳۴	کل کوه سردار	۰۵۴۷۱۹	۴	۴	۲۲	۱۶	۰	۴	*	*	*	*	*	*	*
۳۵	کلک خان	۰۵۴۷۲۰	۴	۸	۴۶	۳۶	۱۲	۷	*	*	*	*	*	*	*
۳۶	کله له	۰۵۴۷۲۱	۴	۱۰	۵۶	۳۹	۱۰	۱۲	*	*	*	*	*	*	*
۳۷	کوپکون	۰۵۴۷۲۲	۴	۱۲	۷۷	۵۵	۲	۱۱	*	*	*	*	*	*	*
۳۸	کول چنار	۰۵۴۷۳۴	۴	۸	۶۰	۵۲	۱۵	۲۱	*	*	*	*	*	*	*
۳۹	کول شاهو	۰۵۴۷۲۲	۴	۵	۴۲	۲۹	۵	۶	*	*	*	*	*	*	*
۴۰	گادول	۰۵۴۷۲۴	۴	۷	۴۱	۳۰	۸	۸	*	*	*	*	*	*	*
۴۱	گرد ابدو	۰۵۴۷۲۵	۴	۵	۲۲	۱۷	۶	۶	*	*	*	*	*	*	*
۴۲	گرد ابدیک	۰۵۴۷۲۶	۴	۲۷	۱۹۴	۱۴۴	۴۵	۴۰	*	*	*	*	*	*	*
۴۳	قیچستان	۰۵۴۷۲۷	۴	۶	۳۴	۲۲	۰	۵	*	*	*	*	*	*	*
۴۴	مانگی	۰۵۴۷۴۸	۴	۶	۴۴	۳۲	۲	۹	*	*	*	*	*	*	*
۴۵	مایارون	۰۵۴۷۲۷	۴	۸	۳۹	۲۸	۸	۸	*	*	*	*	*	*	*
۴۶	مفلکه	۰۵۴۷۳۵	۴	۹	۵۲	۴۲	۱۰	۱۰	*	*	*	*	*	*	*
۴۷	متجیر	۰۵۴۷۳۳	۴	۷	۴۴	۳۵	۸	۱۲	*	*	*	*	*	*	*
۴۸	مورتی	۰۵۴۷۲۹	۴	۲	۷	۵	۲	۳	*	*	*	*	*	*	*
۴۹	موره	۰۵۴۷۳۰	۴	۸	۵۱	۳۹	۱۱	۱۰	*	*	*	*	*	*	*
۵۰	میر اعلی	۰۵۴۷۳۱	۴	۵	۲۹	۲۲	۰	۵	*	*	*	*	*	*	*
۵۱	میگده	۰۵۴۷۳۲	۴	۸	۵۱	۳۶	۷	۱۵	*	*	*	*	*	*	*
دهستان میرزا اوند															
۱	ابن بید	۰۵۴۸۱۵	۲	۵	۳۰	۲۵	۶	۵	*	*	*	*	*	*	*
۲	بینه کج	۰۵۴۷۸۲	۲	۲	۱۵	۱۲	۱	۳	*	*	*	*	*	*	*
۳	سایت تختل کر	۰۵۴۷۸۴	۴	۱۱	۴۸	۳۷	۷	۱۱	*	*	*	*	*	*	*
۴	سایت تختل زار	۰۵۴۷۸۵	۲	۱۵	۹۲	۷۱	۱۱	۲۵	*	*	*	*	*	*	*

کد نوع راه آبادی: ۱ جاده اسفند، ۲ جاده شوسه، ۳ جاده خاکی، ۴ مارود، ۵ سایر دستگاه راه آهن، ۶ جاده آبی، ۷ سازه شخصی

تعداد و گاه و کوساله	تعداد کوسالها	تغییرگاه بین آلات درزی	فروشگاه خادانی	دستری بر رویه تصویر عمومی از بزرگی	تلفظ	دستری بر رویه تصویر عمومی از بزرگی	صندوق پوست	بیمار و ماهی دروسایی	دانشگاه شیرین دروسایی	پزشک	خانه بهداشت	مرکز بهداشتی درمانی	عام	آموزش با نضت بر رویه عمومی	درسه راهنمایی	دستان	برن	آب لوله کشی	پایگاه خاداست بیج	مرکز خدمات دروسایی	دفتر بهداشت سازمانی	شورای اسلامی دروسایی	امکن مذهبی مسلمانان	بنیاد مذهبی مسلمانان	شماره ردیف آبادی	
۲۲	۴۱	۴۰	۳۹	۳۸	۳۷	۳۶	۳۵	۳۴	۳۳	۳۲	۳۱	۳۰	۲۹	۲۸	۲۷	۲۶	۲۵	۲۴	۲۳	۲۲	۲۱	۲۰	۱۹	۱۸	۱۷	
۵	۸۰۰																								۱۲	
۰	۶۵۰																									۱۴
۰	۴۵																									۱۵
۲	۱۴۰۰																									۱۶
۰	۶۷۰۰																									۱۷
۰	۱۲۳۵																									۱۸
۰	۸۰۰																									۱۹
۱۴	۹۳۰																									۲۰
۰	۱۱۰۰																									۲۱
۸	۵۳۰																									۲۲
۰	۸۵۰																									۲۳
۰	۵۷۲۵																									۲۴
۰	۵۰۰																									۲۵
۱۰	۴۰۰																									۲۶
۱	۰																									۲۷
۰	۱۵۰۰																									۲۸
۰	۴۰۲																									۲۹
۰	۷۰																									۳۰
۰	۱۰۵۰																									۳۱
۰	۳۵۰																									۳۲
۳	۸۰۰																									۳۳
۰	۱۰۰۰																									۳۴
۲۰	۹۷۵																									۳۵
۰	۲۵۰۰																									۳۶
۰	۴۵۰۰																									۳۷
۲۰	۷۵۰۰																									۳۸
۰	۷۰۰																									۳۹
۰	۶۵۰																									۴۰
۱۰۰	۱۰۰۰																									۴۱
۱۰	۵۰۰																									۴۲
۰	۴۰۰																									۴۳
۰	۷۰۰																									۴۴
۹	۲۷۰																									۴۵
۲	۸۰۰																									۴۶
۲۰	۱۵۰۰																									۴۷
۰	۱۰۰																									۴۸
۹	۳۵۰																									۴۹
۰	۴۰۰																									۵۰
۰	۳۰۰۰																									۵۱
۶۹۷	۵۱۷۲۰		۲													۱۱		۱				۱۵	۱			۱
۰	۵۰۰																									۲
۵	۵۰۰																									۳
۰	۱۵۰۰																									۴
۱۰	۲۷۰۰																									۵

شماره ریزیف آبادی	آبادی	کده آبادی	نوع راه آبادی (کده)	تعداد خانوار	کل جمعیت	جمعیت عمال بیشتر	جمعیت باسواد	جمعیت شائل	فعالیات عمده کشاورزی						
									زراعت	باغداری	دامداری دامپروری	پرورش طیور	پرورش گاو ابریشم	پرورش زنبوسل	پرورش ماهی
۱	۲	۳	۴	۵	۶	۷	۸	۹	۱۰	۱۱	۱۲	۱۳	۱۴	۱۵	۱۶
۵	پس اخور	۰۵۴۷۸۶	۲	۲۴	۱۲۲	۹۵	۳۲	۲۵	*	*	*	*	*	*	*
۶	پس کر	۰۵۴۷۸۷	۲	۲	۱۲	۱۲	۰	۲	*	*	*	*	*	*	*
۷	پسر و الهی	۰۵۴۷۸۸	۲	۲۵	۱۶۵	۱۳۰	۶۲	۲۹	*	*	*	*	*	*	*
۸	تلزولان	۰۵۴۷۸۹	۴	۵	۳۶	۳۱	۶	۸	*	*	*	*	*	*	*
۹	تشیباک و کار	۰۵۴۷۹۰	۴	۴	۱۹	۱۴	۱	۵	*	*	*	*	*	*	*
۱۰	جور و بند	۰۵۴۷۹۲	۲	۶۰	۳۲۱	۲۶۷	۵۷	۶۸	*	*	*	*	*	*	*
۱۱	چم کرد اب	۰۵۴۷۹۳	۲	۸	۴۶	۳۲	۱۹	۶	*	*	*	*	*	*	*
۱۲	چم بکدر	۰۵۴۷۹۴	۲	۲	۱۶	۱۴	۱۰	۲	*	*	*	*	*	*	*
۱۳	چشمه نژی	۰۵۴۷۹۵	۴	۵	۳۰	۱۷	۱	۶	*	*	*	*	*	*	*
۱۴	چول	۰۵۴۷۹۶	۲	۲۰	۱۳۲	۱۰۲	۴۶	۲۶	*	*	*	*	*	*	*
۱۵	دره کوه مورک	۰۵۴۷۹۷	۲	۴	۲۷	۱۸	۲	۴	*	*	*	*	*	*	*
۱۶	دره گایلان	۰۵۴۷۹۸	۲	۸	۵۷	۴۶	۱۹	۷	*	*	*	*	*	*	*
۱۷	دره بیل	۰۵۴۷۹۹	۲	۱۱	۶۳	۴۵	۱۷	۱۱	*	*	*	*	*	*	*
۱۸	ده دره	۰۵۴۸۰۰	۲	۱۰	۷۲	۵۶	۱۸	۱۲	*	*	*	*	*	*	*
۱۹	سر اشکفت در کی	۰۵۴۸۰۱	۲	۸	۵۶	۴۶	۱۳	۱۳	*	*	*	*	*	*	*
۲۰	سر تالیف	۰۵۴۸۰۲	۲	۱۰	۶۴	۴۷	۷	۷	*	*	*	*	*	*	*
۲۱	سر میل زرد اب محمد طاهر	۰۵۴۸۰۳	۲	۶	۵۶	۴۵	۲۱	۹	*	*	*	*	*	*	*
۲۲	سورک	۰۵۴۸۰۴	۲	۴	۲۹	۲۱	۷	۵	*	*	*	*	*	*	*
۲۳	عبد الرحمن	۰۵۴۸۰۵	۲	۱۲	۶۶	۵۷	۲۱	۱۴	*	*	*	*	*	*	*
۲۴	غل غلابیبالانی	۰۵۴۷۹۹	۲	۲	۱۲	۱۱	۰	۲	*	*	*	*	*	*	*
۲۵	قلم اب	۰۵۴۸۰۶	۲	۱۲	۸۲	۶۶	۲۹	۱۲	*	*	*	*	*	*	*
۲۶	کر تل	۰۵۴۸۰۷	۴	۱۰	۷۳	۵۳	۴	۱۵	*	*	*	*	*	*	*
۲۷	کر تشمال تل کر	۰۵۴۸۰۸	۲	۲۰	۹۹	۷۴	۲۱	۱۸	*	*	*	*	*	*	*
۲۸	کلم سبز	۰۵۴۸۰۹	۲	۵	۳۴	۲۷	۸	۵	*	*	*	*	*	*	*
۲۹	محمود علی	۰۵۴۸۱۰	۲	۱۸	۱۲۱	۹۴	۴۳	۱۷	*	*	*	*	*	*	*
۳۰	مرکز فرم	۰۵۴۸۱۱	۲	۱۰	۴۸	۳۷	۱۸	۱۰	*	*	*	*	*	*	*
۳۱	میان چاک تل کر	۰۵۴۸۱۲	۲	۷	۵۶	۴۷	۱۸	۱۰	*	*	*	*	*	*	*
۳۲	شیرمدی	۰۵۴۸۱۳	۲	۶	۳۸	۳۲	۷	۸	*	*	*	*	*	*	*
	بخش مرکزی			۳۲۲۶	۱۹۰۶۶	۱۴۱۵۲	۸۱۹۶	۲۴۶۰	۶	۲	۱۰	۶	۰	۰	۱
	دهستان اندیمشک			۳۲۲۶	۱۹۰۶۶	۱۴۱۵۲	۸۱۹۶	۲۴۶۰	۶	۲	۱۰	۶	۰	۰	۱
۱	انبار کله یخه لال مورت	۰۵۴۸۶۶	۲	۴	۲۸	۲۴	۵	۹	*	*	*	*	*	*	*
۲	ایستگاه دو کوه	۰۵۴۸۶۷	۱	۱۵	۱۰۳	۷۸	۵۱	۱۸	*	*	*	*	*	*	*
۳	بر دلال	۰۵۴۸۶۸	۲	۱۵	۱۰۵	۸۰	۳۵	۳۴	*	*	*	*	*	*	*
۴	چم گلک	۰۵۴۸۷۵	۲	۲۲۹	۱۴۳۲	۱۰۶۵	۵۵۲	۲۰۰	*	*	*	*	*	*	*
۵	سد دز	۰۵۴۸۷۶	۱	۱۶۶	۹۴۹	۷۳۵	۶۸۲	۱۸۲	*	*	*	*	*	*	*
۶	شهرک دو کوه	۰۵۴۸۷۷	۱	۴۶	۳۶۱	۱۸۴	۱۲۳	۳۴	*	*	*	*	*	*	*
۷	طاق حسین کلاه دلیلی	۰۵۴۸۷۸	۲	۲	۹	۷	۱	۳	*	*	*	*	*	*	*
۸	قلعه لور	۰۵۴۸۸۰	۱	۲۶۴۲	۱۵۴۸۰	۱۱۴۳۲	۶۴۰۰	۱۸۶۳	*	*	*	*	*	*	*
۹	لال مورت	۰۵۴۸۸۱	۲	۷	۳۹	۲۸	۲	۹	*	*	*	*	*	*	*
۱۰	ماهی بازان	۰۵۴۸۸۴	۲	۶	۳۲	۲۴	۰	۱۶	*	*	*	*	*	*	*
۱۱	محمدخان	۰۵۴۸۸۲	۱	۹۳	۶۲۷	۴۹۴	۳۵۵	۹۲	*	*	*	*	*	*	*

کد نوع راه آبادی: ۱، جاده اسفالت، ۲، جاده شوسه، ۳، جاده خاکی، ۴، سایر (ایستگاه راه آهن، باره آبی، ۵، ناشخص ۶

تعداد و گواهی	تعداد و گواهی	تعمیرگاه پتین آلات کش درزی	فروشگاه تعاونی	دسترسی بر رویه تعمیر عمومی آردی	تعمیرگاه	دسترسی بر رویه تعمیر عمومی آردی	صدوق پوست	بیمار و ماما می رود سبایی	دانشگاه شهید بهشتین در پزشکی	پزشک	خانه بهداشت	مرکز بهداشتی درمانی	عام	آموزش باغبانی و گاوآهنی	درسه راهنمایی	دبستان	برن	آب لوله کشی	پایگاه بهداشت بیج	مرکز خدمات درمانی	دسترسی بهداشت از زندگی	شورای اسلامی رود سبایی	ادکلن مذهبی سلمانان	بنیاد مذهبی سلمانان	نمونه درویش آردی			
۲۲	۲۱	۲۰	۲۹	۲۸	۲۷	۲۶	۲۵	۲۴	۲۳	۲۲	۲۱	۲۰	۱۹	۱۸	۱۷	۱۶	۱۵	۱۴	۱۳	۱۲	۱۱	۱۰	۹	۸	۷	۶	۵	
۰	۲۳۰۰																											۵
۱۰	۱۵۰۰																											۶
۴۰	۱۰۰۰																											۷
۰	۱۲۰۰																											۸
۰	۲۰۰																											۹
۱۰۰	۴۵۰۰		*																									۱۰
۲۰	۲۰																											۱۱
۷	۰																											۱۲
۰	۶۰۰																											۱۳
۱۰۰	۱۰۰۰																											۱۴
۰	۶۵۰																											۱۵
۳۰	۱۴۰۰																											۱۶
۵۰	۱۸۰۰																											۱۷
۰	۲۰۰۰																											۱۸
۱۵	۲۵۰۰																											۱۹
۱۰۰	۲۲۰۰																											۲۰
۲۰	۲۵۰۰																											۲۱
۱۵	۶۰۰																											۲۲
۰	۸۰۰																											۲۳
۵	۴۰۰																											۲۴
۴۰	۱۶۰۰																											۲۵
۰	۲۵۰۰																											۲۶
۱۰	۲۵۰۰		*																									۲۷
۰	۱۴۰۰																											۲۸
۵۰	۳۰۰۰																											۲۹
۵۰	۰																											۳۰
۲۰	۱۱۰۰																											۳۱
۰	۲۵۰۰																											۳۲
۱۳۶۷	۱۰۳۳۰	۱	۲	۷	۴	۰	۲	۰	۱	۲	۲	۲	۰	۴	۲	۴	۶	۵	۲	۱	۰	۶	۵	۰	۰	۰	۱	
۱۳۶۷	۱۰۳۳۰	۱	۲	۷	۴	۰	۲	۰	۱	۲	۲	۲	۰	۴	۲	۴	۶	۵	۲	۱	۰	۶	۵	۰	۰	۰	۱	
۰	۱۰۰۰																											۲
۰	۶۰																											۳
۳۰	۲۲۰																											۴
۳۰۰	۲۷۰۰		*																									۵
۰	۰																											۶
۳۰	۲۵۰																											۷
۰	۵۵۰																											۸
۱۰۰۰	۴۰۰۰	*	*																									۹
۰	۲۵۰																											۱۰
۳	۵۰۰																											۱۱
۴	۲۰۰																											۱۱

۶۶۶۶

خصوصیات اجتماعی - اقتصادی آبادیهای دارای سکنه شهرستان اندیمشک

شماره ردیف آبادی	آبادی	نوع راه آبادی (کد)	تعداد خانوار	کل جمعیت	جمعیت عسال بیشتر	جمعیت باسواد	جمعیت شغل	فعالیت کشاورزی								
								زراعت	باغداری	دامداری دامپروری	پرورش طیور	پرورش گاو ابریشم	پرورش بز و گوسفند	پرورش ماهی		
۱	۲	۳	۴	۵	۶	۷	۸	۹	۱۰	۱۱	۱۲	۱۳	۱۴	۱۵	۱۶	
	سایر نقاط ۱		۶۰	۲۵۹	۱۶۲	۱۵۶	۶۲									

کد نوع راه آبادی: ۱ جاده انحصاری، ۲ جاده شوسه، ۳ جاده خاکی، ۴ مارو، ۵ سایر (اینگاه راه آبی، باره آبی، ۵، نامشخص ۶

نوع راه و فعالیت کشاورزی آبادیهای خالی از سکنه شهرستان اندیمشک

شماره ردیف	آبادی	کد آبادی	نوع راه آبادی (کد)	فعالیت کشاورزی						
				زراعت	باغداری	دامداری و دامپروری	پرورش طیور	پرورش گاو برهیم	پرورش بز و گوسفند	پرورش ماهی
۱	۲	۳	۴	۵	۶	۷	۸	۹	۱۰	۱۱
	بخش الوارگر معیری									
	دهستان حصینیه									
۱	ایستگاه قلعه رزه	۰۵۴۴۲۱	۲							
۲	بردینیر	۰۵۴۴۲۲	۶	*						
۳	تاسیمات سنگ شکن	۰۵۴۴۳۱	۱							
۴	چاه شماره ۳ قلعه نار	۰۵۴۴۵۰	۲							
	دهستان قیلاب									
۱	اب انبار بیلا	۰۵۴۴۷۹	۲							
۲	اب زهره	۰۵۴۴۸۱	۴							
۳	پلاژ	۰۵۴۴۸۷	۶							
۴	دول زک حصین بیامیری	۰۵۴۵۰۲	۴							
۵	قلعه دزیک	۰۵۴۵۱۲	۳							
۶	کاوگر تو تم	۰۵۴۵۱۳	۶							
۷	منابع طبیعی	۰۵۴۵۲۵	۶							
	دهستان مازو									
۱	اب انبار	۰۵۴۵۷۹	۴							
۲	بردچک	۰۵۴۵۸۶	۴			*				
۳	بته سمر	۰۵۴۵۹۰	۴			*				
۴	تخت اره دو	۰۵۴۵۹۳	۴			*				
۵	تله زرکه	۰۵۴۶۴۰	۳	*		*				
۶	تیخک	۰۵۴۶۳۸	۴			*				
۷	دره گرم	۰۵۴۶۳۶	۴			*				
۸	زر قنار	۰۵۴۶۰۴	۴			*				
۹	مر کول	۰۵۴۶۳۹	۴			*				
۱۰	سور اناب	۰۵۴۶۳۷	۴			*				
۱۱	سیدمانگه	۰۵۴۶۱۱	۴			*				
۱۲	قلعه نو	۰۵۴۶۱۵	۳			*				
۱۳	کونک	۰۵۴۶۲۱	۴			*				
۱۴	کیره کلاه بادی	۰۵۴۶۲۴	۴			*				
۱۵	کلاب سرخ	۰۵۴۶۲۶	۴			*				
۱۶	گمینو	۰۵۴۶۳۵	۶			*				
۱۷	مالکدور زقه	۰۵۴۶۲۸	۴			*				
۱۸	وازی	۰۵۴۶۲۹	۴			*				
	دهستان منگره									
۱	انجیرستان	۰۵۴۶۸۶	۴							
۲	بن کول منظم	۰۵۴۶۹۱	۴							
۳	چپکوه	۰۵۴۶۹۹	۴							
۴	زعفران دشت	۰۵۴۷۰۹	۴							
۵	زندرد	۰۵۴۷۱۰	۴							
	دهستان میرزاوند									
۱	لو انک	۰۵۴۸۰۹	۳							
	بخش مرکزی									
	دهستان اندیمشک									
۱	پاسگاه پلیس راه اندیمشک	۰۵۴۸۷۲	۱							

کد نوع راه آبادی: جاده آسفالته ۱، جاده شوسه ۲، جاده خاکی ۳، مارو ۴، سایر (ایستگاه راه آهن، پاره آبی)، ۵، نامشخص ۶

نوع راه و فعالیت کشاورزی آبادیهای خالی از سکنه تهران - اندیمشک

شماره ردیف	آبادی	کد آبادی	نوع راه آبادی (کد)	فعالیت کشاورزی						
				زراعت	باغداری	دامداری و دامپروری	پرورش طیور	پرورش گاو شیرین	پرورش زنبورسل	پرورش ماهی
۱	۲	۳	۴	۵	۶	۷	۸	۹	۱۰	۱۱
۲	بشمینزار	۰۵۴۸۷۲	۲	*						
۳	تاسیسات مسافه هوایی شرکت پالارد	۰۵۴۸۷۴	۱							
۴	قرآرگاه موتوربندی مسجد الهدایه	۰۵۴۸۷۶	۲							
۵	مزرعه صنعتی	۰۵۴۸۸۲	۱							
	سایر نقاط ۲									

کد نوع راه آبادی: جاده اسفالت ۱، جاده شوسه ۲، جاده خاکی ۳، مار ۴، سایر (ایستگاه راه آهن یا راه آبی) ۵، نامشخص ۶