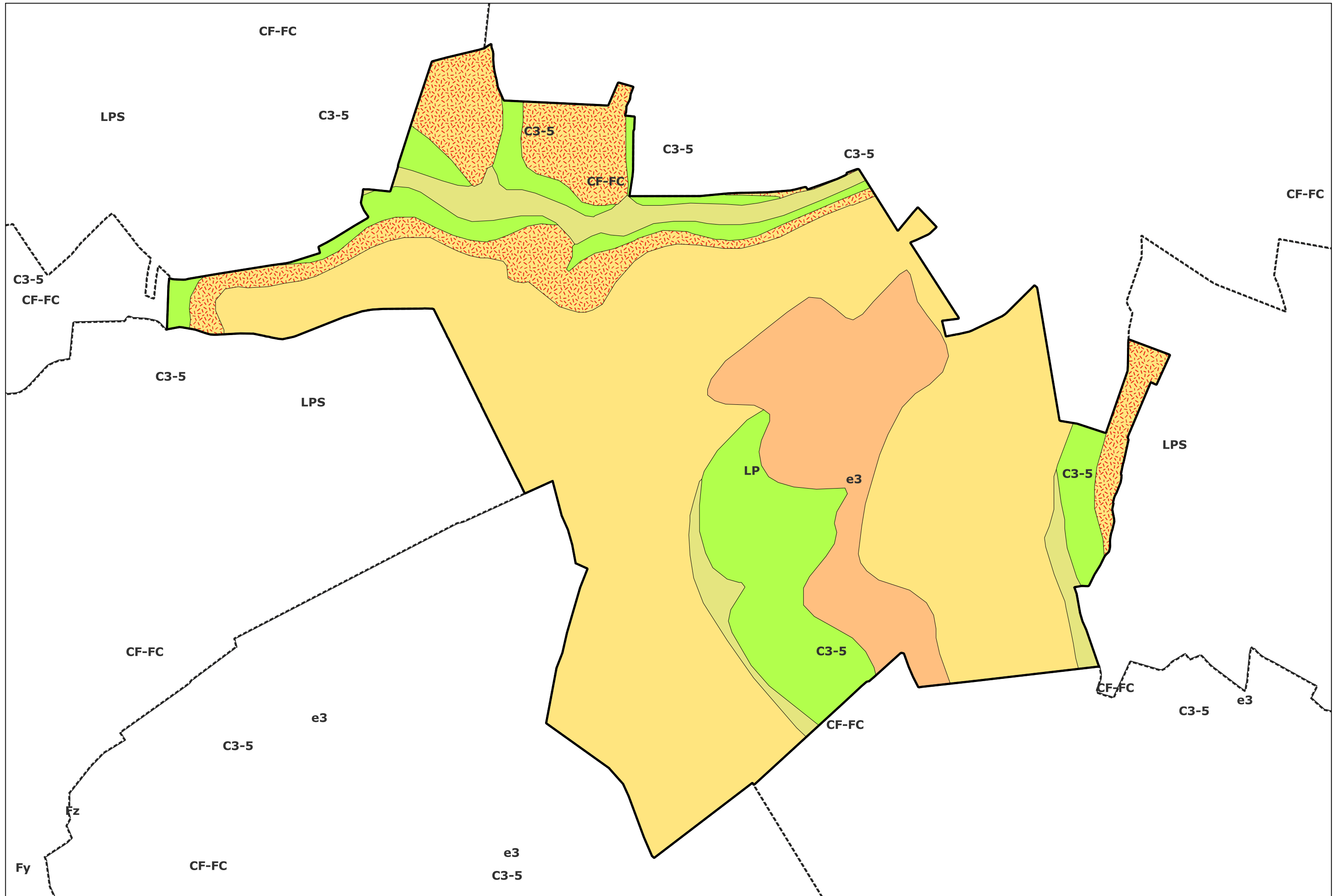







# Carte géologique des sols de la commune de Fresnoy-en-Thelle



# Légende de la carte géologique de la commune de Fresnoy-en-Thelle

-  CF-FC, Colluvions de dépressions, limons de fond de vallée sèche et de piedmont - 9
-  LP, Limons argileux des plateaux, à composante loessique - 26
-  LPS, Limon à silex : limon argileux à fragments de silex, en plateau et colluvionné sur pente - 29
-  e3, Sables à débris coquilliers et sables à débris ligniteux ("Sables de Bracheux") (Thanétien supérieur) - 72
-  C3-5, Craie blanche à bélemnites et Craie à Micraster (Sénonien indifférencié) - 77