エト6A70

昭和49年分

路線価設定地域図

（3の2）

兵庫県

大阪国税局

YQZ
192

國立國會
49.10. 2
圖書館藏書

995985

目　次

署名	市（区）名	頁	署名	市町名	頁
神戸	神戸市生田区	1	伊丹	川西市	283
〃	〃 葺合区	9	尼崎	尼崎市	301
灘	〃 灘区	17	明石	明石市	383
須磨	〃 須磨区	33	社	小野市	393
〃	〃 垂水区	51	〃	加西市	395
兵庫	〃 兵庫区	81	西脇	西脇市	397
〃	〃 北区	99	加古川	加古川市	403
〃	三田市	107	〃	高砂市	409
長田	神戸市長田区	111	姫路	姫路市	415
芦屋	〃 東灘区	129	竜野	竜野市	467
〃	芦屋市	151	相生	赤穂市	469
西宮	西宮市	163	豊岡	豊岡市	477
〃	宝塚市	221	〃	城崎町	485
伊丹	伊丹市	239	洲本	洲本市	487

備　考

1. 地区区分は次によって表示した。

繁華街および高度商業地区 ……

普通商業地区および併用住宅地区 ……

普通住宅地区および家内工業地区 ……

中小工場地区 ……

大工場地区 ……

2. 路線価は1平方メートル当りとし、1,000円単位で表示した。

ただし、2万円以下は1,000円単位で100円位まで表示している。

3. 路線価設定地域内の地区区分の適用地域および借地権割合は各市（区）町の路線価図の№1のページに掲げた。

（路線価方

13 路線価方
の面する路
同じ。）を
形地、盲地
り計算した

（路線価）

14 前項の「
認められる
の者の通行
以下同じ。

路線価は、
事項に該当
意見価格等
価額とする。

(1) その路
(2) その一
(3) その路
(4) その路
よび奥行
ること。

(注) (4)の
それぞ
狭小補
れも1.0
の適用

（奥行価格

15 一方のみ
の宅地の奥
に定める通
を乗じて計

相続税財産評価に関する基本通達

（抄）

（路線価方式による評価）

13 路線価方式により評価する宅地の価額は、その宅地の面する路線に付された路線価（水路価を含む。以下同じ。）を基とし、15《奥行価格逓減》から20《不整形地、盲地、袋地等、崖地等の評価》までの定めにより計算した金額によつて評価する。

（路線価）

14 前項の「路線価」は、宅地の価額がおおむね同一と認められる一連の宅地が面している路線（不特定多数の者の通行の用に供されている道路または水路をいう。以下同じ。）ごとに設定する。

路線価は、路線に接する宅地で次に掲げるすべての事項に該当するものについて、売買実例価額、精通者意見価格等を基として評定した1平方メートル当りの価額とする。

(1) その路線のほぼ中央部にあること

(2) その一連の宅地に共通している地勢にあること。

(3) その路線だけに接していること。

(4) その路線に面している宅地の標準的な間口距離および奥行距離を有するく形または正方形のものであること。

(注) (4)の「標準的な間口距離および奥行距離」にはそれぞれ付表1の奥行価格逓減率、付表5の間口狭小補正率および付表7の奥行短小補正率がいずれも1.00であり、かつ、付表6の奥行長大補正率の適用を用しないものが該当する。

（奥行価格逓減）

15 一方のみが路線に接する宅地の価額は、路線価にその宅地の奥行距離に応じて付表1「奥行価格逓減率表」に定める逓減率を乗じて求めた価額にその宅地の地積を乗じて計算した価額によって評価する。

（側方路線影響加算）

16 正面と側方に路線がある宅地（以下「角地」という。）の価額は、次の(1)および(2)に掲げる価額の合計額にその宅地の地積を乗じて計算した価額によって評価する。

(1) 正面路線（路線価の高い方の路線をいう。以下同じ。）の路線価に基づき計算した価額

(2) 側方路線（路線価の低い方の路線をいう。）の路線価を正面路線の路線価とみなし、その路線価に基づき計算した価額に付表2「側方路線影響加算率表」に定める加算率を乗じて計算した価額

（二方路線影響加算）

17 正面と裏面に路線がある宅地の価額は、次の(1)および(2)に掲げる価額の合計額にその宅地の地積を乗じて計算した価額によって評価する。

(1) 正面路線の路線価に基づき計算した価額

(2) 裏面路線（路線価の低い方の路線をいう。）の路線価を正面路線の路線価とみなし、その路線価に基づき計算した価額に付表3「二方路線影響加算率表」に定める加算率を乗じて計算した価額

（三方または四方路線影響加算）

18 三方または四方に路線がある宅地の価額は、16《側方路線影響加算》および前項に定める方法を併用して計算したその宅地の価額にその宅地の地積を乗じて計算した価額によって評価する。

（三角地の評価）

19 三角地の価額は、15《奥行価格逓減》の定めにより計算した価額に三角地の最小角の度数および面積に応じて付表4「三角地補正率表」に定める三角地補正率を乗じて求めた価額にその三角地の地積を乗じて計算した価額によって評価する。

この場合における補正率は、「角度補正率表」および「面積補正率表」によって求めた補正率のうち、いずれか大きい方の率によるものとする。

（不整形地、盲地、袋地等、崖地等の評価）

20 不整形地、盲地、袋地等、崖地等の評価は、その形状等に応じ、それぞれ次に掲げるところによる。

(1) 不整形地

不整形地の価額は、その不整形の程度、位置および地積の大小に応じ、次のイからハまでに掲げる価額を基とし、その近傍の宅地との均衡を考慮して、その価額からその価額の100分の30の範囲内において相当と認める金額を控除した価額によつて評価する。

イ 次図のように不整形地を区分して整形地がえられる宅地は、その区分してえられる整形地について、15《奥行価格逓減》から前項までの定めによつて計算した価額

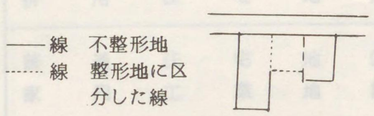

ロ 次図のような宅地は、その宅地の地積をその間口距離で除してえた計算上の奥行距離を基として、15《奥行価格逓減》から18《三方または四方路線影響加算》までの定めによつて計算した価額

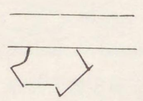

ハ 次図のような宅地は、これに近以する整形地について、15《奥行価格逓減》から前項までの定めによつて計算した価額

——線 不整形地
- - - -線 近以整形地

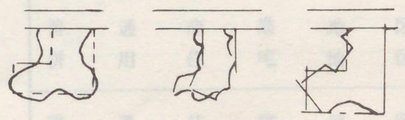

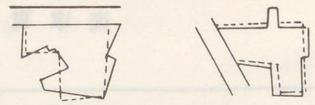

(2) 盲 地

盲地の価額は、原則として、実際に利用している路線に接する宅地とあわせて評価した価額から盲地以外の宅地の価額に相当する価額を控除した価額を基とし、その近傍の宅地との均衡を考慮して、その価額からその価額の100分の30の範囲内において相当と認める金額を控除した価額によつて評価する。

(3) 袋地等

次に掲げる宅地（不整形地、盲地および三角地を除く。）の価額は、15《奥行価格逓減》の定めにより計算した1平方メートル当りの価額に、それぞれ次に掲げる補正率表に定める補正率を乗じて求めた価額にこれらの宅地の地積を乗じて計算した価額によって評価する。この場合において、地積が大きいもの等にあっては、近傍の宅地の価額との均衡を考慮し、それぞれの補正率を適宜修正することができる。

イ 袋地および間口の狭小な宅地、付表5「間口狭小補正率表」

ロ 奥行が長大な宅地 付表6「奥行長大補正率表」

ハ 奥行が短小な宅地 付表7「奥行短小補正率表」

(4) 崖地等

崖地等で通常の用地に供することができないと認められる部分を有する宅地の価額は、その宅地のうちに存する崖地等が崖地等でないとした場合の価額に、その宅地の総地積に対する崖地部分等通常の用途に供することができないと認められる部分の地積の割合に応じて付表8「崖地補正率表」に定める補正率を乗じて計算した価額によつて評価する。

付表　1

奥行距離（メ	
16.36	
16.36	
18.18	
20.00	
21.81	
23.63	
25.45	
27.27	
29.09	
30.90	
32.72	
34.54	
36.36	
38.18	
40.00	
41.81	
43.63	
45.45	
47.27	
49.09	
50.90	
52.72	
54.54	
56.36	
58.18	
60.00	
61.81	
63.63	
65.45	
67.27	
69.09	
70.90	
72.72	
81.81	
90.90	
100.00	
109.09	

付表 1

奥行価格逓減率表

奥行距離（メートル） ＼ 地区区分	繁華街高度商業地区	普通商業地区併用住宅地区	普通住宅地区家内工業地区	中小工場地区	大工場地区
16.36 未満	1.00	1.00	1.00	1.00	1.00
16.36 以上 18.18 未満	0.99				
18.18 以上 20.00 未満	0.98	0.99			
20.00 以上 21.81 未満	0.97				
21.81 以上 23.63 未満	0.96	0.98			
23.63 以上 25.45 未満	0.95	0.97	0.99		
25.45 以上 27.27 未満	0.93	0.96			
27.27 以上 29.09 未満	0.92	0.95	0.98		
29.09 以上 30.90 未満	0.90	0.93	0.97		
30.90 以上 32.72 未満	0.89	0.92			
32.72 以上 34.54 未満	0.87	0.91	0.96		
34.54 以上 36.36 未満	0.86	0.90	0.95		
36.36 以上 38.18 未満	0.84	0.89	0.94		
38.18 以上 40.00 未満	0.83	0.88	0.93		
40.00 以上 41.81 未満	0.81	0.87			
41.81 以上 43.63 未満	0.80	0.86	0.92		
43.63 以上 45.45 未満	0.79	0.85	0.91		
45.45 以上 47.27 未満	0.78	0.84		0.98	
47.27 以上 49.09 未満	0.77	0.83	0.90		
49.09 以上 50.90 未満	0.76	0.82			
50.90 以上 52.72 未満	0.75	0.81	0.89		
52.72 以上 54.54 未満	0.74	0.80			
54.54 以上 56.36 未満	0.73	0.79	0.88		
56.36 以上 58.18 未満	0.72	0.78			
58.18 以上 60.00 未満	0.71	0.77		0.96	
60.00 以上 61.81 未満	0.70	0.76	0.87		
61.81 以上 63.63 未満	0.69	0.75			
63.63 以上 65.45 未満	0.68	0.74		0.94	
65.45 以上 67.27 未満	0.67	0.73	0.86		
67.27 以上 69.09 未満	0.66	0.72			
69.09 以上 70.90 未満		0.71			
70.90 以上 72.72 未満	0.65	0.70	0.85		
72.72 以上 81.81 未満	0.64	0.69	0.84	0.92	
81.81 以上 90.90 未満	0.62	0.68	0.83	0.90	
90.90 以上 100.00 未満	0.61	0.67	0.82	0.88	
100.00 以上 109.09 未満		0.66	0.81	0.86	
109.09 以上	0.60	0.65	0.80	0.85	

付表 2

側方路線影響加算率表

地区区分	加算率 角地の場合	加算率 準角地の場合
繁華街高度商業地区	0.150	0.075
普通商業地区併用住宅地区	0.100	0.050
普通住宅地区家内工業地区	0.070	0.035
中小工場地区大工場地区	0.050	0.025

（注） 準角地とは、次図のように一系統の路線の屈折部の内側に位置するものをいう。

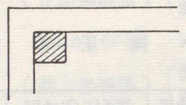

付表 3

二方路線影響加算率表

地区区分	加算率
繁華街高度商業地区	0.07
普通商業地区併用住宅地区	0.05
普通住宅地区家内工業地区	0.03
中小工場地区大工場地区	0.03

付表　4

三　角　地　補　正　率　表

(1)　角度補正率表

最　小　角	10度末満	10度以上 15度末満	15度以上 20度末満	20度以上 30度末満	30度以上 45度末満	45度以上
底　角	0.80	0.85	0.89	0.92	0.95	0.97
対　角	0.75	0.81	0.86	0.90	0.98	0.95

（注）逆三角地および盲地の三角地補正は、最小角が底角の場合であっても、対角の場合の補正率を適用するものとする。

(2)　面積補正率表

面積（平方メートル）／最小角	99.17 末満	99.17 以上 132.23 末満	132.23 以上 165.28 末満	165.28 以上 330.57 末満	330.57 以上 991.73 末満	991.73 以上 3,305.78 末満	3,305.78 以上
30度末満	0.75	0.75	0.80	0.85	0.90	0.95	0.98
30度以上	0.80	0.85	0.85	0.90	0.95	0.98	0.98

付表　5

間　口　狭　小　補　正　率　表

地区区分／間口距離（メートル）	繁華街 高度商業地区	普通商業地区 併用住宅地区	普通住宅地区 家内工業地区	中小工場地区	大工場地区
1.81末満	0.80	0.80	0.80	0.80	0.80
1.81以上 3.63末満	0.90	0.90	0.86	0.84	0.82
3.63以上 5.45末満	1.00	0.97	0.95	0.92	0.84
5.45以上 7.27末満		1.00	0.99	0.96	0.90
7.27以上 9.09末満			1.00	0.99	0.95
9.09以上10.90末満				1.00	0.97
10.90以上14.54末満					0.98
14.54以上18.18末満					0.99
18.18以上					1.00

付表　6

奥　行　長　大　補　正　率　表

奥行距離／間口距離	4以上5末満	5以上6末満	6以上7末満	7以上8末満	8以上9末満	9以上
補正率	0.99	0.98	0.97	0.95	0.92	0.90

付表　7

奥　行　短　小　補　正　率　表

地区区分／奥行距離（メートル）	繁華街 高度商業地区	普通商業地区 併用住宅地区	普通住宅地区 家内工業地区	中小工場地区	大工場地区
1.81以上 3.63末満	0.95	0.91	0.90	0.86	0.80
3.63以上 5.45末満	0.98	0.96	0.95	0.90	0.82
5.45以上 7.27末満	1.00	0.99	0.98	0.98	0.84
7.27以上 9.09末満		1.00	0.99	0.95	0.86
9.09以上10.90末満			1.00	0.96	0.88
10.90以上12.72末満				0.97	0.90
12.72以上14.54末満				0.98	0.92
14.54以上16.36末満				0.99	0.98
16.36以上18.18末満				1.00	0.94
18.18以上20.00末満					0.95
20.00以上21.81末満					
21.81以上23.63末満					0.96
23.63以上25.45末満					
25.45以上27.27末満					0.97
27.27以上29.09末満					
29.09以上30.90末満					0.98
30.90以上32.72末満					
32.72以上34.54末満					0.99
34.54以上36.36末満					
36.36以上					1.00

付表　8

崖　地　補　正　率　表

崖地地積／総地積	0.10以上 0.20末満	0.20以上 0.30末満	0.30以上 0.40末満	0.40以上 0.50末満	0.50以上 0.60末満
補正率	0.95	0.90	0.85	0.80	0.75
崖地地積／総地積	0.60以上 0.70末満	0.70以上 0.80末満	0.80以上 0.90末満	0.90以上 0.95末満	0.95以上
補正率	0.70	0.65	0.60	0.55	0.50

宅地（路線価方式）の画地計算例

1　奥行価格逓減

〔計算例１〕　普通商業地区における計算例

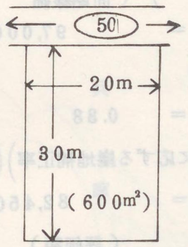

（路線価）	（奥行３０ｍに応ずる奥行価格逓減率）	（１㎡当り評価額）
50,000円	× 0.93	＝ 46,500円
（１㎡当り評価額）	（地積）	（評価額）
46,500円	× 600㎡	＝ 27,900,000円

2　側方路線影響加算

〔計算例２〕　普通商業地区における計算例

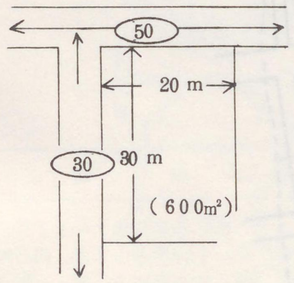

（正面路線価）	（奥行３０ｍに応ずる奥行価格逓減率）	（修正後の正面路線価）
50,000円	× 0.93	＝ 46,500円
（側方路線価）	（奥行２０ｍに応ずる奥行価格逓減率）	（側方路線影響加算率）（加算金額）
30,000円	× 0.99	× 0.10 ＝ 2,970円
（修正後の正面路線価）	（加算金額）	（１㎡当り評価額）
46,500円	＋ 2,970円	＝ 49,470円
（１㎡当り評価額）	（地積）	（評価額）
49,470円	× 600㎡	＝ 29,682,000円

〔計算例３〕　普通商業地区における準角地（次の図のように一系統の路線の屈折部の内側に位置する宅地）の計算例

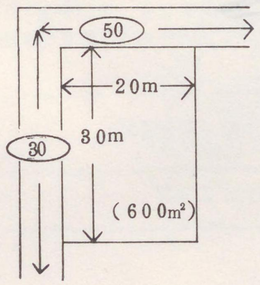

（正面路線価）	（奥行３０ｍに応ずる奥行価格逓減率）	（修正後の正面路線価）
50,000円	× 0,93	＝ 46,500円
（側方路線価）	（奥行２０ｍに応ずる奥行価格逓減率）	（側方路線影響加算率）（加算金額）
30,000円	× 0.99	× 0.05 ＝ 1,485円
（修正後の正面路線価）	（加算金額）	（１㎡当り評価額）
46,500円	＋ 1,485円	＝ 47,985円
（１㎡当り評価額）	（地積）	（評価額）
47,985円	× 600㎡	＝ 28,791,000円

3　二方路線影響加算

〔計算例４〕　普通商業地区における計算例

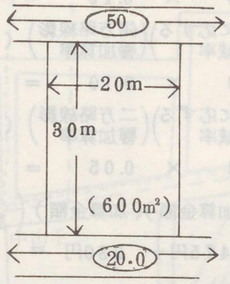

（正面路線価）	（奥行３０ｍに応ずる奥行価格逓減率）	（修正後の正面路線価）
50,000円	× 0.93	＝ 46,500円
（裏面路線価）	（奥行３０ｍに応ずる奥行価格逓減率）	（二方路線影響加算率）（加算金額）
20,000円	× 0.93	× 0.05 ＝ 930円
（修正後の正面路線価）	（加算金額）	（１㎡当り評価額）
46,500円	＋ 930円	＝ 47,430円
（１㎡当り評価額）	（地積）	（評価額）
47,430円	× 600㎡	＝ 28,458,000円

4　三方または四方路線影響加算

〔計算例５〕　普通商業地区における計算例（三方路線に面する宅地の場合）

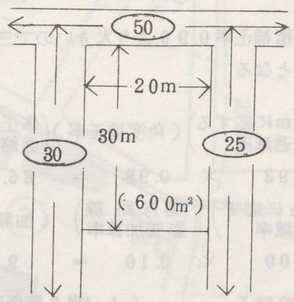

（正面路線価）	（奥行３０ｍに応ずる奥行価格逓減率）	（修正後の正面路線価）
50,000円	× 0.93	＝ 46,500円
（側方路線価）	（奥行２０ｍに応ずる奥行価格逓減率）	（側方路線影響加算率）（加算金額）
30,000円	× 0.99	× 0.10 ＝ 2,970円
（側方路線価）	（奥行２０ｍに応ずる奥行価格逓減率）	（側方路線影響加算率）（加算金額）
25,000円	× 0.99	× 0.10 ＝ 2,475円
（修正後の正面路線価）	（加算金額）	（加算金額）（１㎡当り評価額）
46,500円	＋ 2,970円	＋ 2,475円 ＝ 51,945円
（１㎡当り評価額）	（地積）	（評価額）
51,945円	× 600㎡	＝ 31,167,000円

〔計算例６〕　普通商業地区における計算例（四方路線に面する宅地の場合）

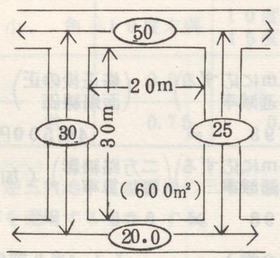

（正面路線価）（奥行３０ｍに応ずる奥行価格逓減率）（修正後の正面路線価）

50,000円　×　0.93　＝　46,500円

（側方路線価）（奥行２０ｍに応ずる奥行価格逓減率）（側方路線影響加算率）（加算金額）

30,000円　×　0.99　×　0.10　＝　2,970円

（側方路線価）（奥行２０ｍに応ずる奥行価格逓減率）（側方路線影響加算率）（加算金額）

25,000円　×　0.99　×　0.10　＝　2,475円

（裏面路線価）（奥行３０ｍに応ずる奥行価格逓減率）（二方路線影響加算率）（加算金額）

20,000円　×　0.93　×　0.05　＝　930円

（修正後の正面路線価）（加算金額）（加算金額）（加算金額）（１㎡当り評価額）

46,500円＋2,970円＋2,475円＋　930円　＝　52,875円

（１㎡当り評価額）（地積）（評価額）

52,875円　×　600㎡　＝　31,725,000円

5　三角地の評価

〔計算例７〕　普通商業地区における計算例

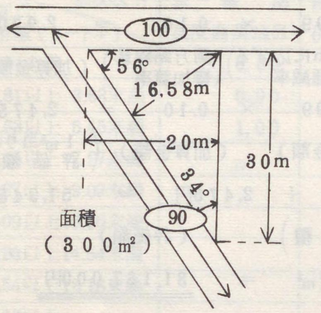

三角地補正率

角度補正率0.93の方が面積補正率0.90より大きいので三角地補正率は角度補正率の0.93となる

（正面路線価）（奥行３０ｍに応ずる奥行価格逓減率）（角度補正率）（修正後の正面路線価）

100,000円　×　0.93　×　0.93　＝　86,490円

（側方路線価）（奥行16.58ｍに応ずる奥行価格逓減率）（側方路線影響加算率）（加算金額）

90,000円　×　1.00　×　0.10　＝　9,000円

（修正後の正面路線価）（加算金額）（１㎡当り評価額）

86,490円　＋　9,000円　＝　95,490円

（１㎡当り評価額）（地積）（評価額）

95,490円　×　300㎡　＝　28,647,000円

6　崖地等

〔計算例８〕　普通住宅地区における計算例

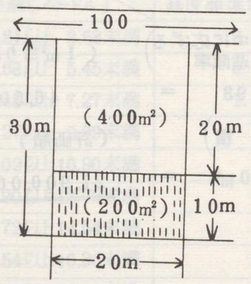

（路線価）（奥行３０ｍの場合の奥行価格逓減率）（修正後の正面路線価）

100,000円　×　0.97　＝　97,000円

（崖地地積）（総地積）

200㎡　÷　600㎡　＝　0.33

（修正後の正面路線価）（崖地地積／総地積の割合に応ずる崖地補正率）（１㎡当り評価額）

97,000円　×　0.85　＝　82,450円

（１㎡当り評価額）（地積）（評価額）

82,450円　×　600㎡　＝　49,470,000円

神戸市生田区

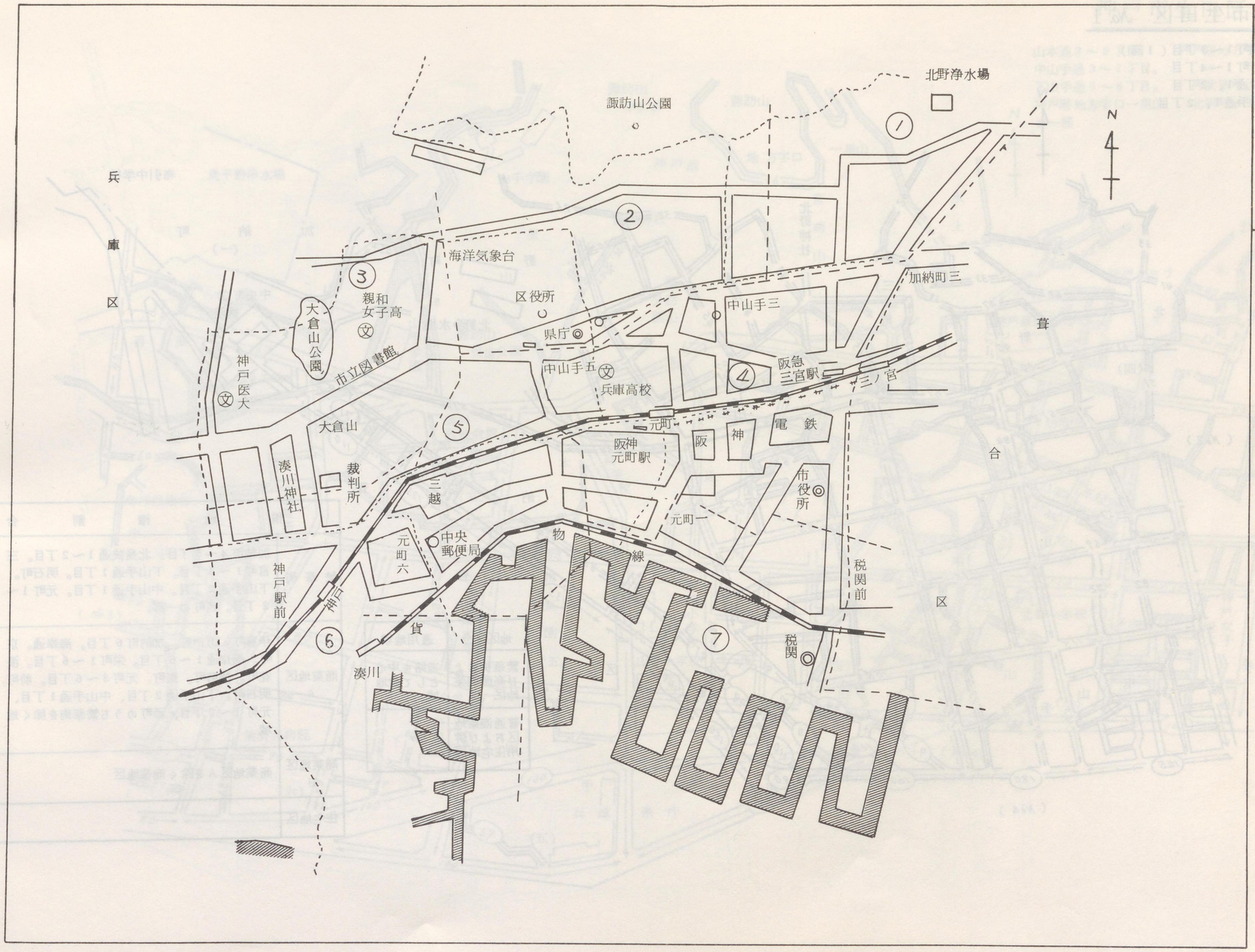
北野浄水場
諏訪山公園
N
兵
庫
区
①
②
③
④
⑤
⑥
⑦
海洋気象台
区役所
県庁
親和
女子高
大倉山公園
市立図書館
神戸医大
中山手三
中山手五
兵庫高校
加納町三
阪急
三宮駅
三ノ宮
元町
阪神
元町駅
阪
神
電
鉄
大倉山
湊川神社
裁判所
三越
市役所
元町一
中央郵便局
物
線
元町六
神戸駅前
神戸
貨
湊川
税関前
税関
葺
合
区

神戸市生田区 No.1

加納町１～３丁目（１部）
北野町１～４丁目
山本通１、２丁目
中山手通１、２丁目

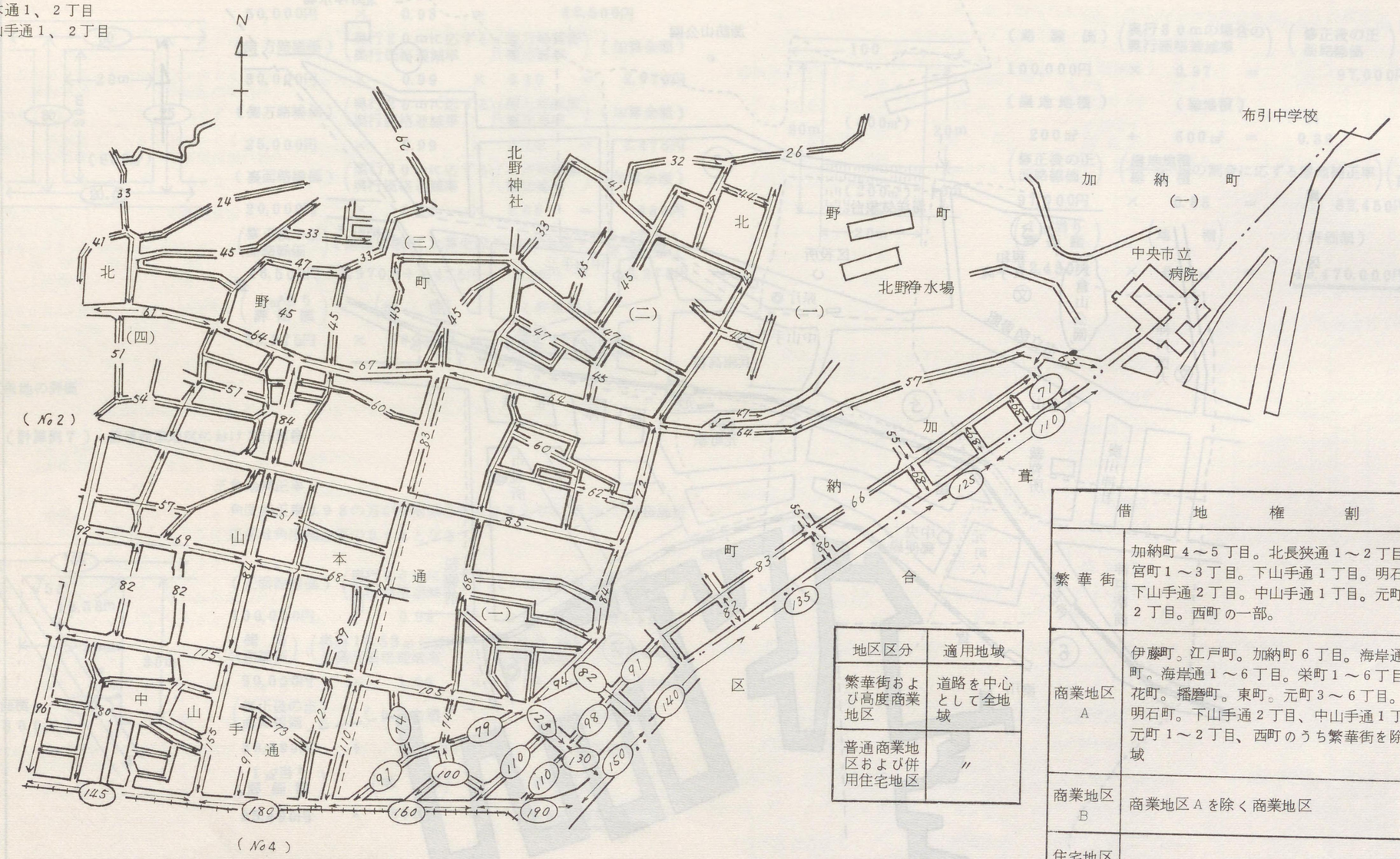

地区区分	適用地域
繁華街および高度商業地区	道路を中心として全地域
普通商業地区および併用住宅地区	〃

借地権割合		
繁華街	加納町４～５丁目。北長狭通１～２丁目。三宮町１～３丁目。下山手通１丁目。明石町。下山手通２丁目。中山手通１丁目。元町１～２丁目。西町の一部。	８０％
商業地区A	伊藤町。江戸町。加納町６丁目。海岸通。京町。海岸通１～６丁目。栄町１～６丁目。浪花町。播磨町。東町。元町３～６丁目。前町。明石町。下山手通２丁目、中山手通１丁目、元町１～２丁目、西町のうち繁華街を除く地域	８０％
商業地区B	商業地区Aを除く商業地区	７０％
住宅地区		６０％

神戸市生田区 No. 2

山本通３～５丁目。
中山手通３～７丁目。
下山手通５～６丁目。
神戸港地方字口一里山の一部
神戸港地方字宮前山。
〃　水上。
再度筋町。
北野町４丁目。

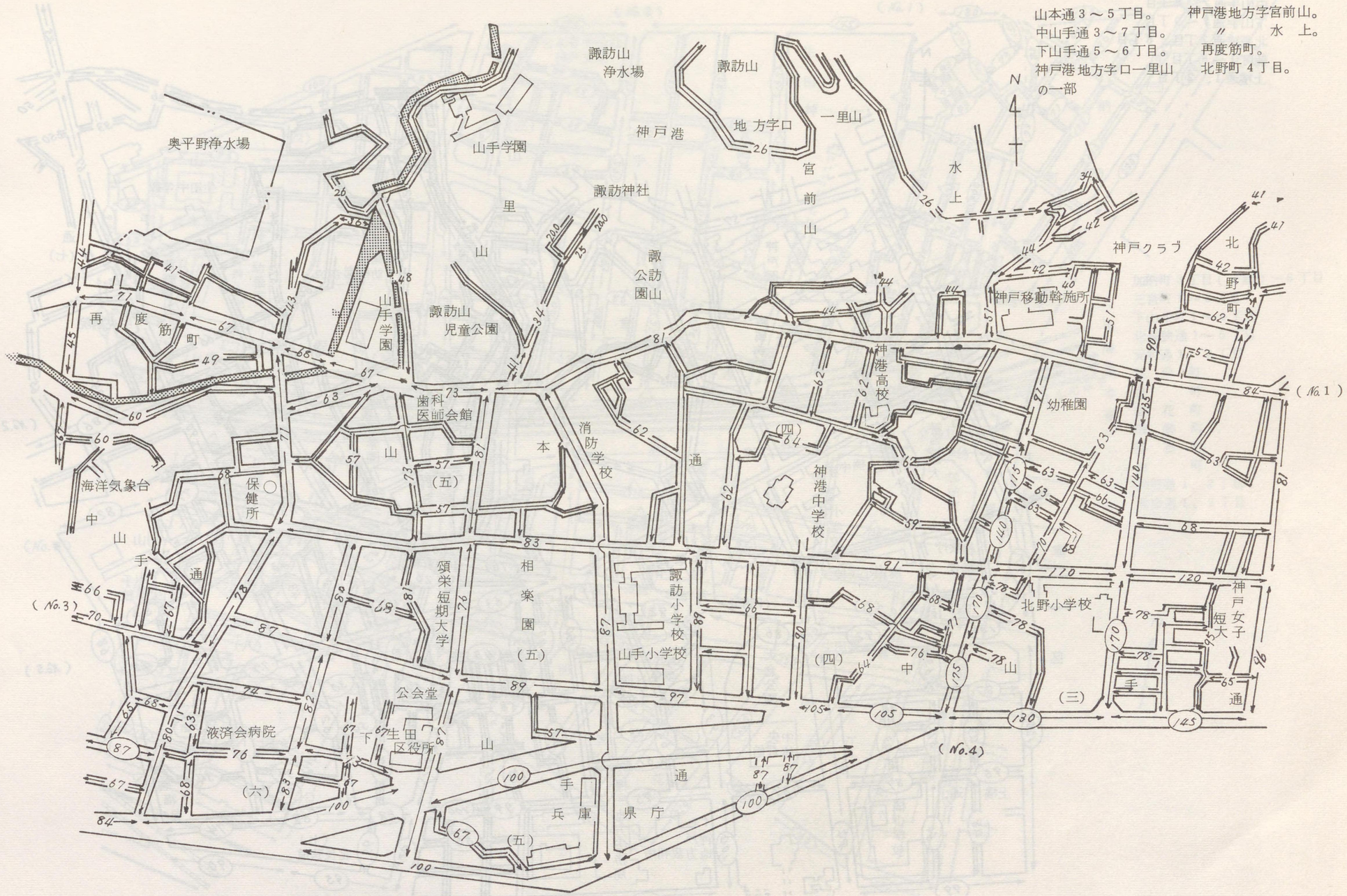

	80%
	80%
	70%
	60%

神戸市生田区 No.3

中山手通 7、8 丁目
下山手通 7～9 丁目
北長狭通 7 丁目、8 丁目
楠町 1～8 丁目
上橘通 1、2 丁目

(No. 1)
(No. 2)
(No. 5)
(No 7)
日本専売公社
神戸支店
生田神社
兵庫県庁
神戸幼稚園
神戸小学校
兵庫高校
下山手通
北長狭通
元町通
栄町通
海岸通
三宮
阪急
三宮駅
阪急
会館
交通センタービル
さんのみや
(東海道本線)
加納町
(五)
(一)町
生田警察署
大丸百貨店
西町
明石町
朝日会館
播磨町
浪花町
京町
江戸町
加納町
(六)
神戸市役所
葺合区
加納町3丁目(一部)～6丁目
三宮町1～3丁目
下山手町1～4丁目
北長狭通1～5丁目
元町通1、2丁目
江戸町
京町
浪花町
播磨町
明石町
西町
栄町通1、2丁目
海岸通1、2丁目
N

神戸市生田区 No. 5

花隈町
元町 3～7丁目
栄町 3～6丁目
海岸通 3～6丁目
弁天町
波止場町
相生町 1～3丁目
北長狭通 5～6丁目

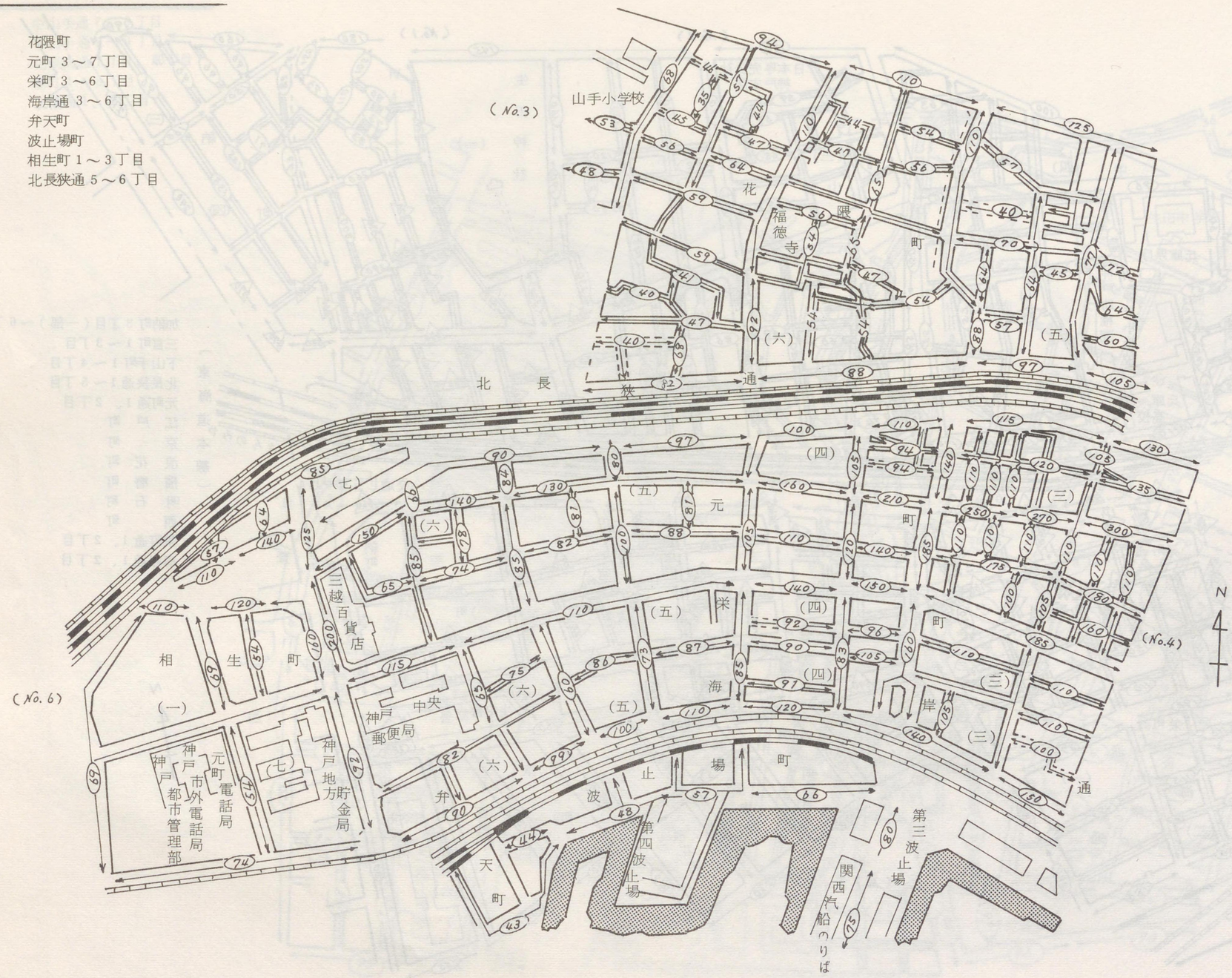

神戸市生田区 No. 6

橘通1～4丁目
多聞通
仲町通1～4丁目
古湊通1、2丁目
相生町3～5丁目
東川崎町1～7丁目
海岸通6丁目

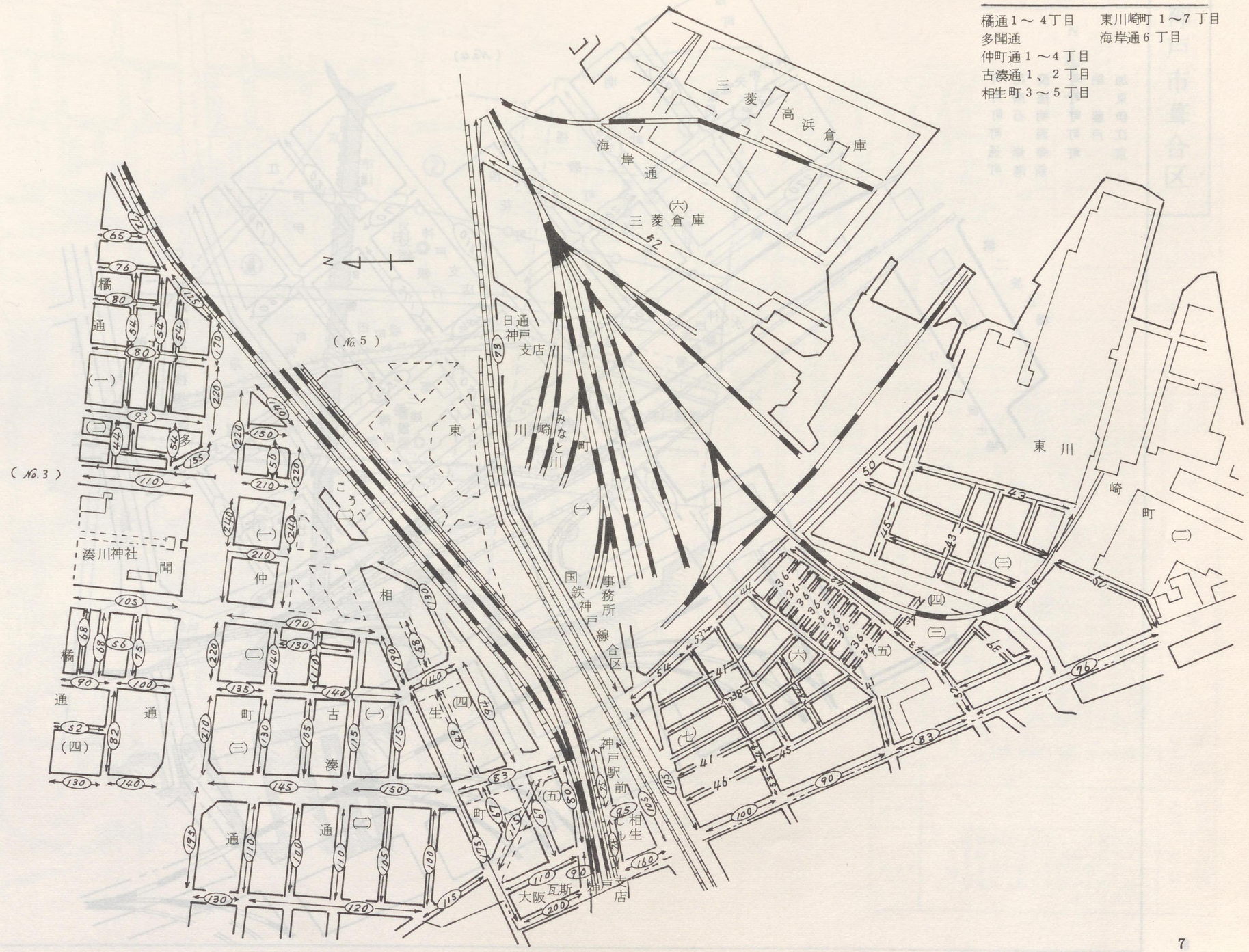

神戸市生田区 No. 7

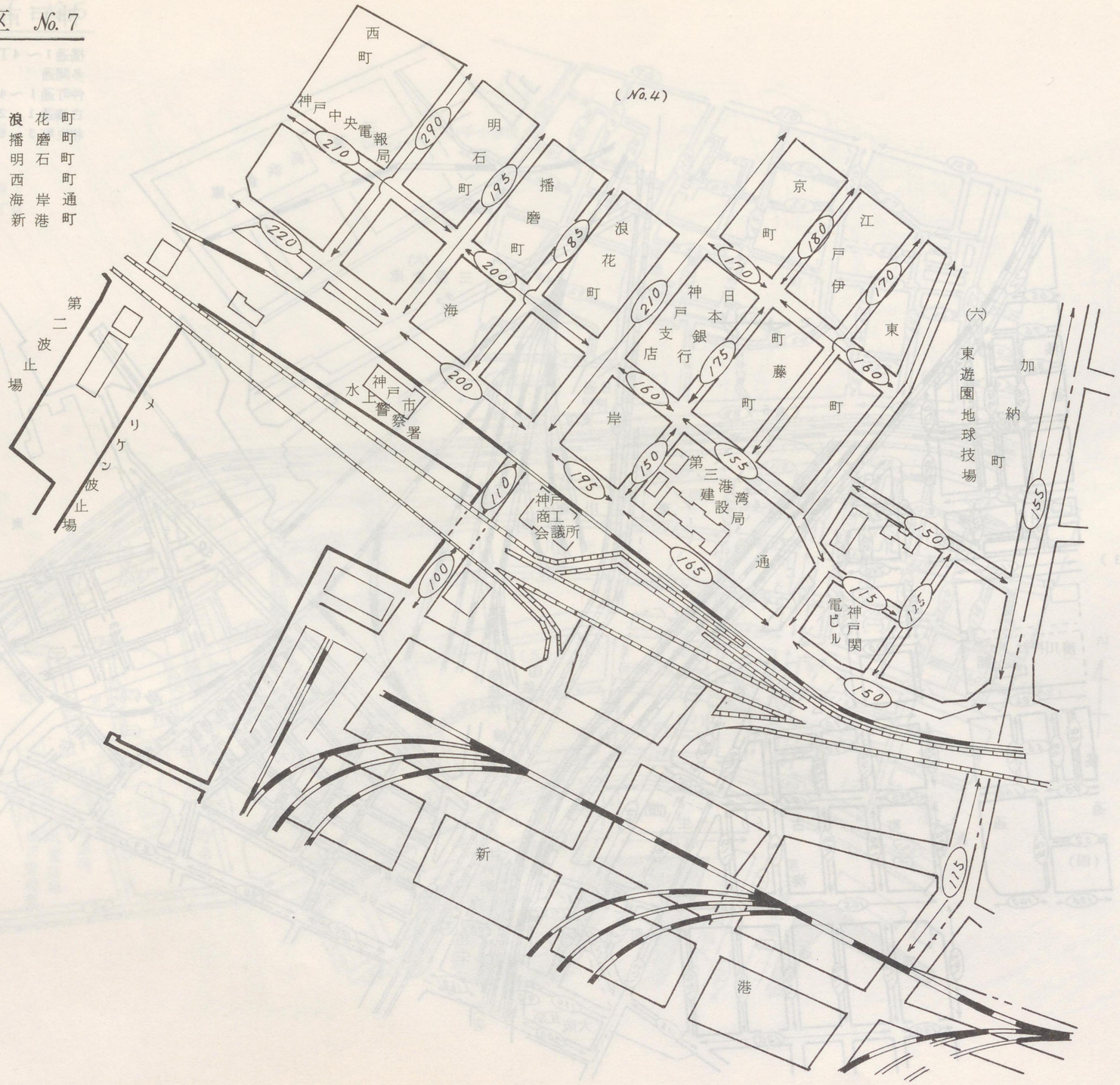

町
町
町
町
通
町
花
磨
石
岸
港
浪
播
明
西
海
新
町
町
町
町
町
納
藤
戸
加
東
伊
江
京

神戸市葺合区

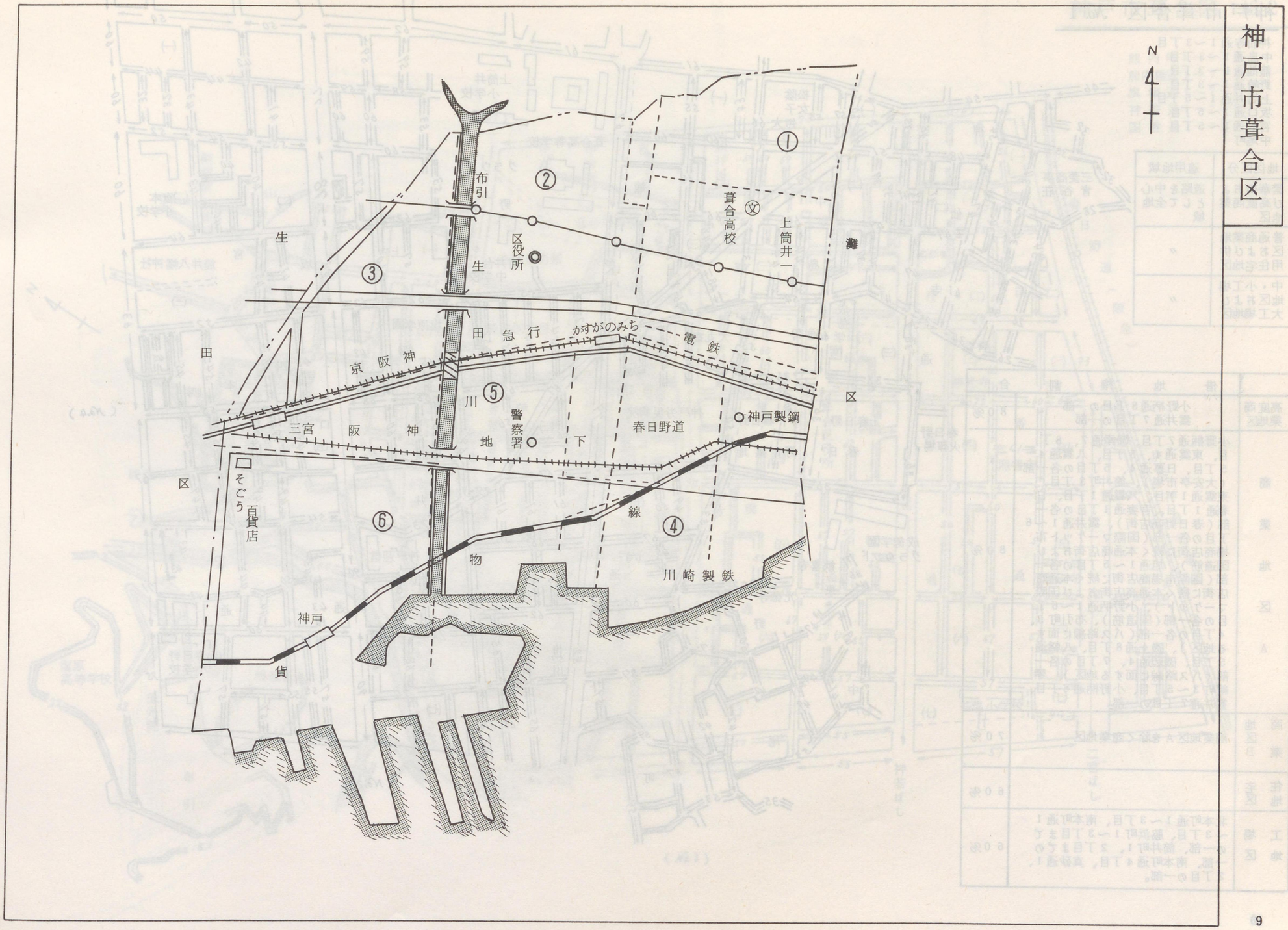
N
①
②
③
④
⑤
⑥
布引
区役所
葺合高校
上筒井一
生
生
田
区
灘
区
田急行
かすがのみち
電鉄
京阪神
川
三宮
阪神
地
警察署
下
春日野道
神戸製鋼
そごう百貨店
線
物
川崎製鉄
神戸
貨

神戸市葺合区 No. 1

神仙寺通１～３丁目
中島通１～３丁目
籠池通１～３丁目
野崎通１～３丁目
上筒井通１～５丁目
坂口通１～５丁目
宮本通１～５丁目
中尾町

地区区分	適用地域
繁華街および高度商業地区	道路を中心として全地域
普通商業地区および併用住宅地区	〃
中・小工場地区および大工場地区	〃

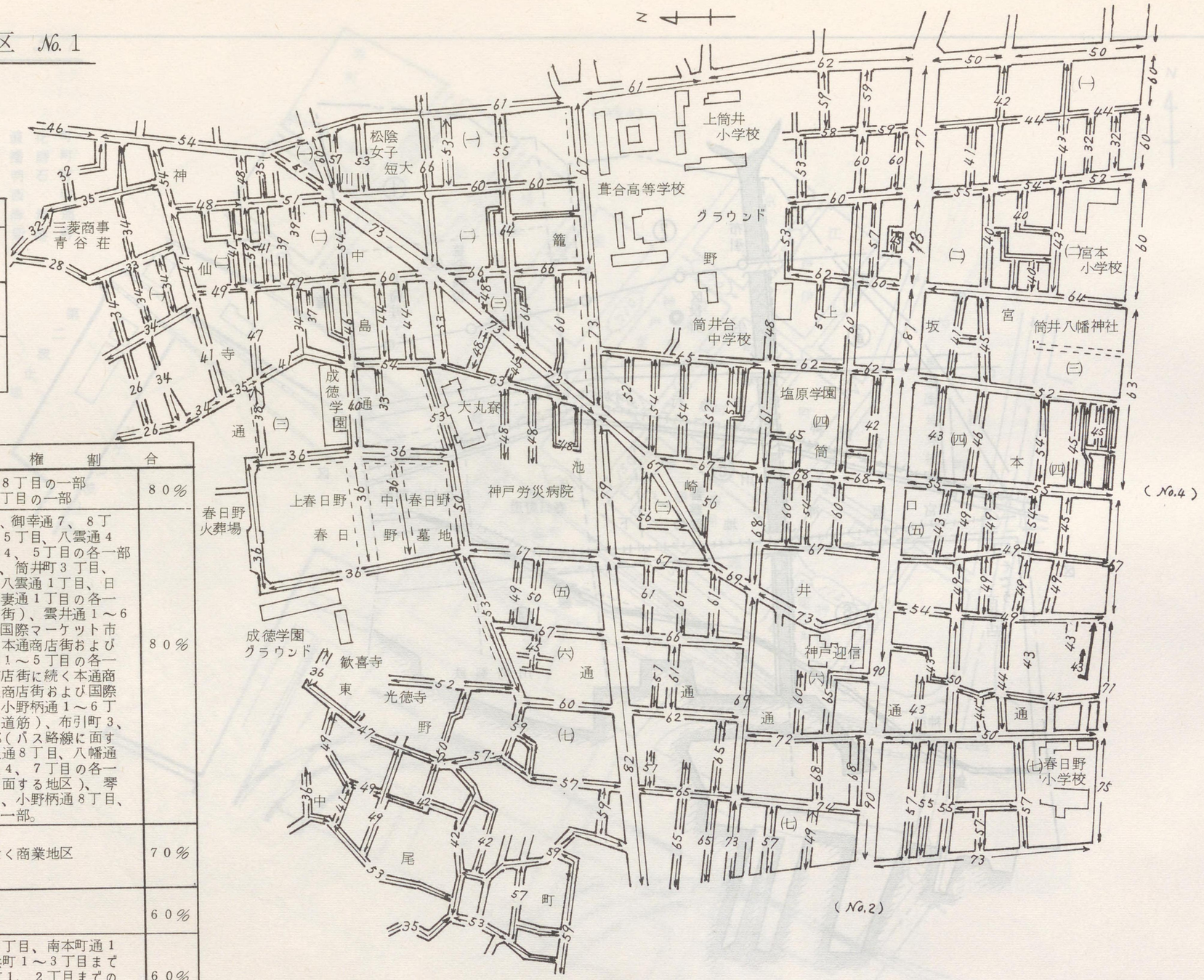

	借地権割合	
高度商業地区	小野柄通８丁目の一部 雲井通７丁目の一部	８０％
商業地区Ａ	小野柄通７丁目、御幸通７、８丁目、東雲通４、５丁目、八雲通４５丁目、日暮通４、５丁目の各一部（大安亭市場）、筒井町３丁目、東雲通１丁目、八雲通１丁目、日暮通１丁目、吾妻通１丁目の各一部（春日野商店街）、雲井通１～６丁目の各一部（国際マーケット市場商店街に続く本通商店街および国道筋）、旭通１～５丁目の各一部（国際市場商店街に続く本通商店街に続く本通商店街および国際マーケット）、小野柄通１～６丁目の各一部（国道筋）、布引町３、４丁目の各一部（バス路線に面する地区）、磯上通８丁目、八幡通５丁目、磯辺通４、７丁目の各一部（バス路線に面する地区）、琴緒町３～５丁目、小野柄通８丁目、雲井通７丁目の一部。	８０％
商業地区Ｂ	商業地区Ａを除く商業地区	７０％
住宅地区		６０％
工場地区	北本町通１～３丁目、南本町通１～３丁目、脇浜町１～３丁目までの一部、筒井町１、２丁目までの一部、南本町通４丁目、真砂通１、２丁目の一部。	６０％

熊内町1～6丁目
熊内橋通1～7丁目
旗塚通1～7丁目
神若通1～7丁目
国香通1～7丁目

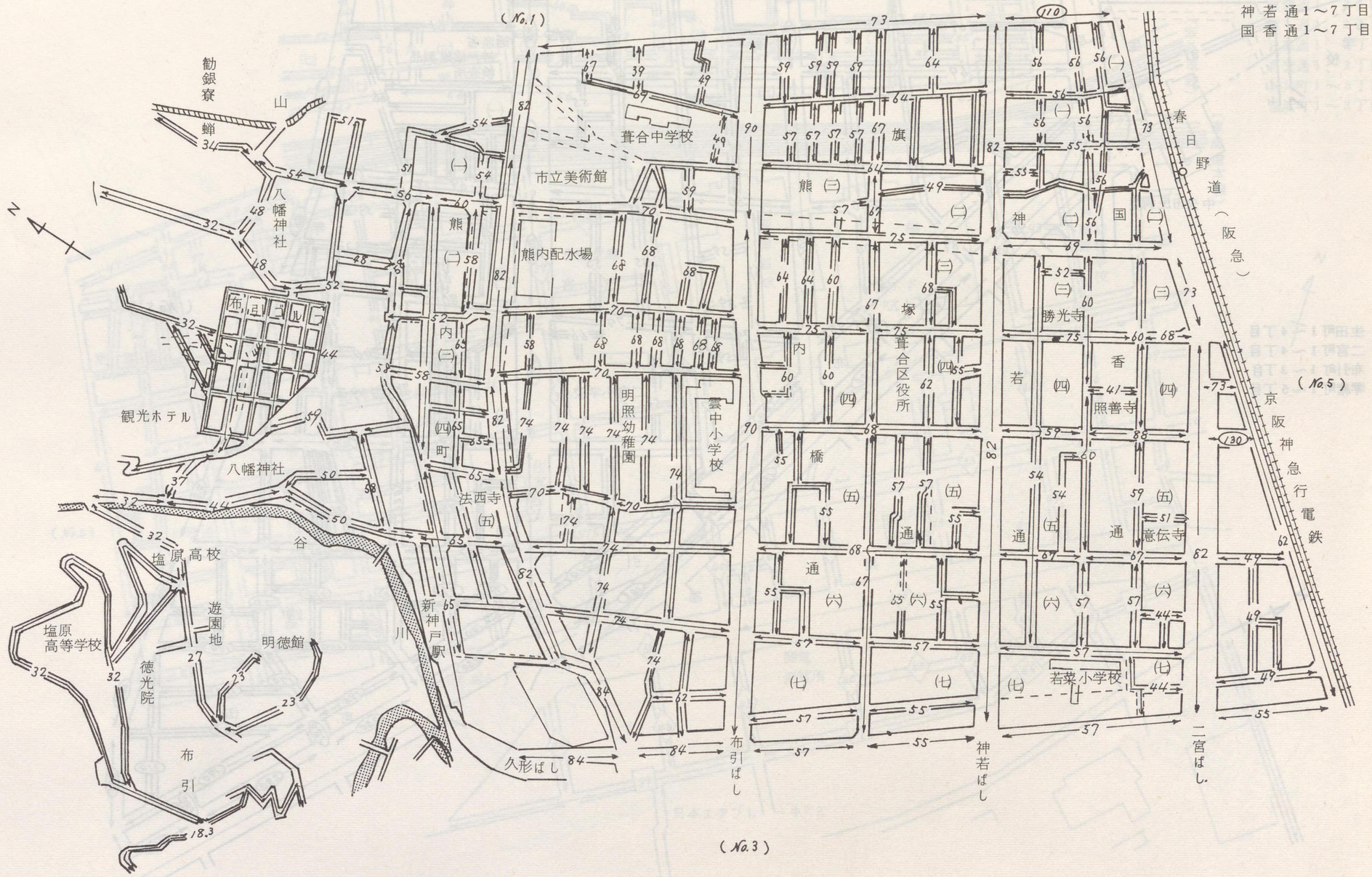

神戸市葺合区 No. 3

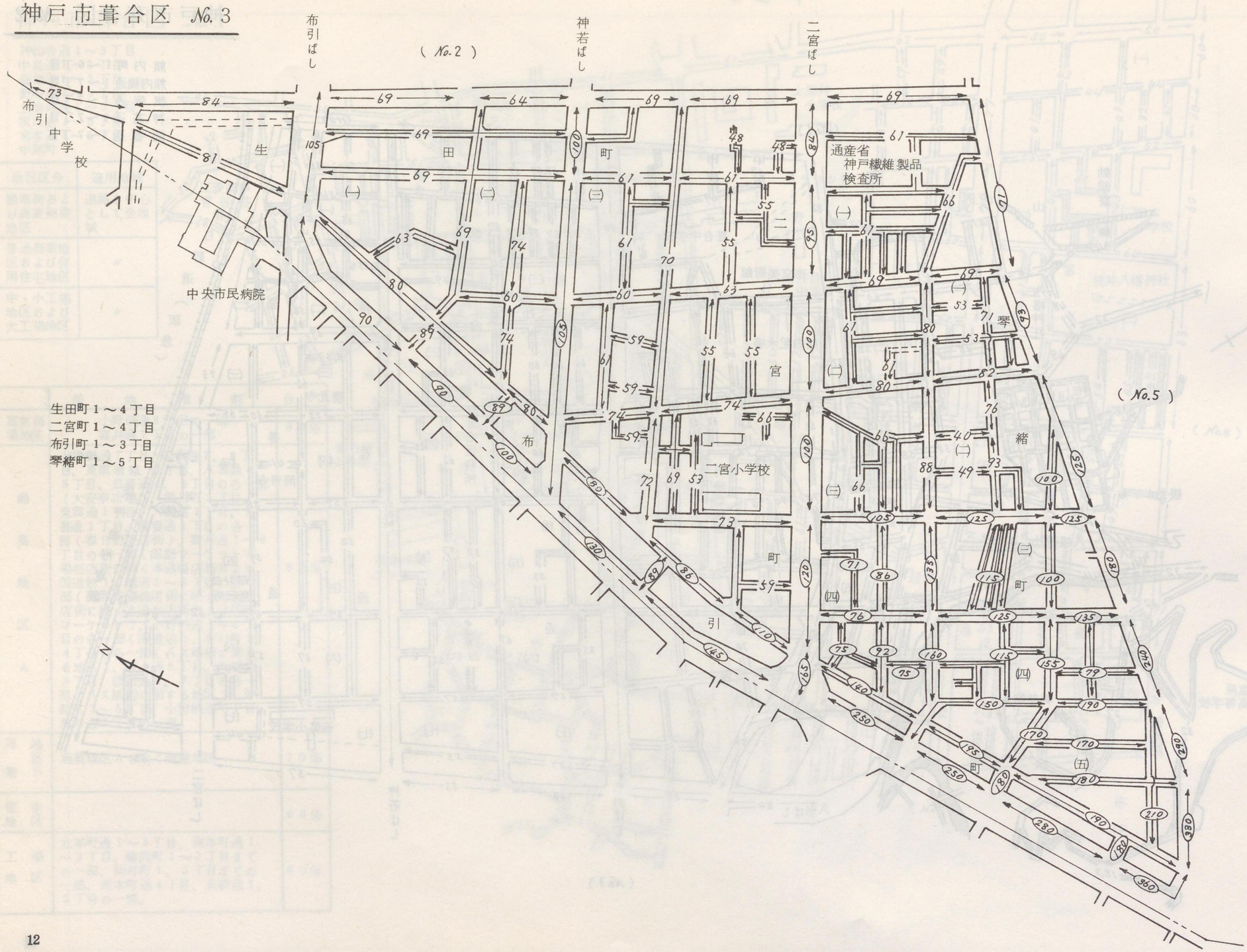
布引ばし
神若ばし
二宮ばし
(No. 2)
(No. 5)
布引中学校
生
田
町
二
宮
布
引
町
緒
琴
通産省
神戸繊維製品
検査所
中央市民病院
二宮小学校
(一)
(二)
(三)
(四)
(五)
生田町1～4丁目
二宮町1～4丁目
布引町1～3丁目
琴緒町1～5丁目

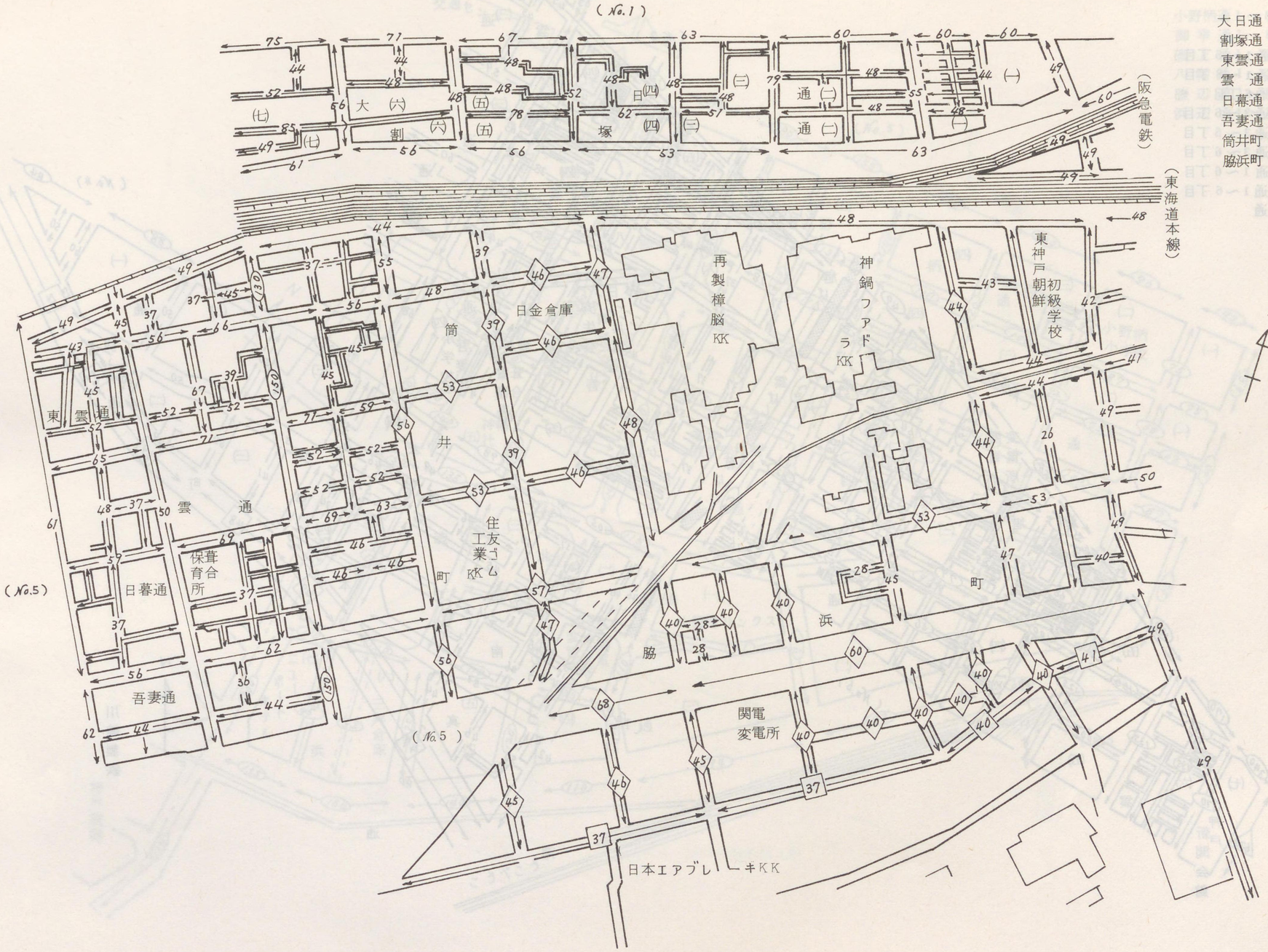
(No.1)
大日通1～7丁目
割塚通1～7丁目
東雲通1、2丁目
雲　通1、2丁目
日暮通1、2丁目
吾妻通1、2丁目
筒井町1～3丁目
脇浜町1～3丁目
(阪急電鉄)
(東海道本線)
大割塚通
日暮通
通
東雲通
雲通
筒井町
日金倉庫
再製樟脳KK
神鍋フアドラKK
東神戸朝鮮初級学校
住友工業ゴムKK
保葺育合所
吾妻通
脇浜町
関電変電所
日本エアブレーキKK
(No.5)
(No.5)
N

神戸市葺合区 No. 5

旭　通1～5丁目
雲井通1～8丁目
東雲通6丁目
八雲通3～6丁目
日暮通3～5丁目
吾妻通3～6丁目
北本町通1～6丁目
南本町通1～6丁目
真砂通

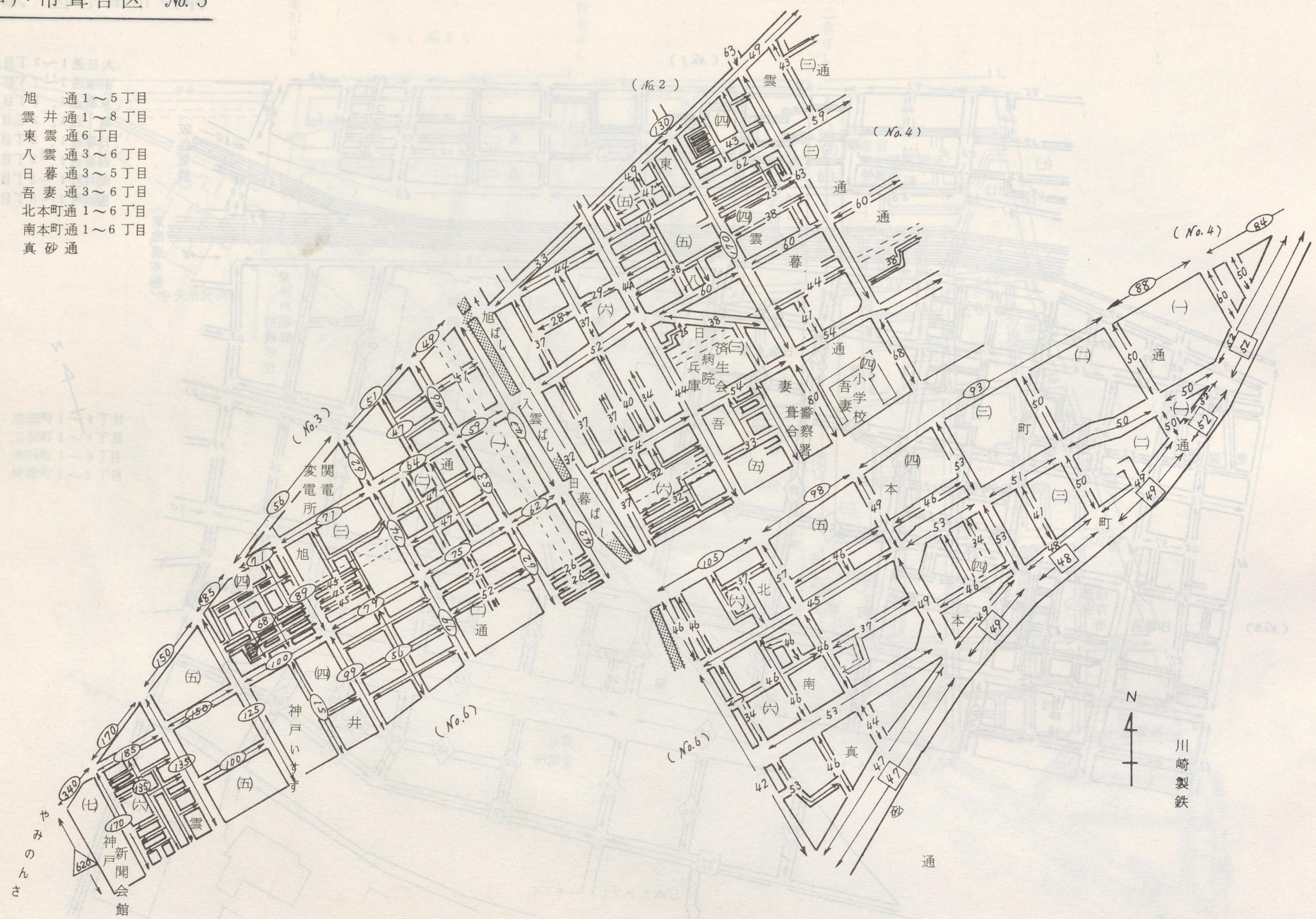

小野柄通1～8丁目
御幸通1～8丁目
磯上通1～8丁目
八幡通1～5丁目
磯辺通1～4丁目
浜辺通1～8丁目

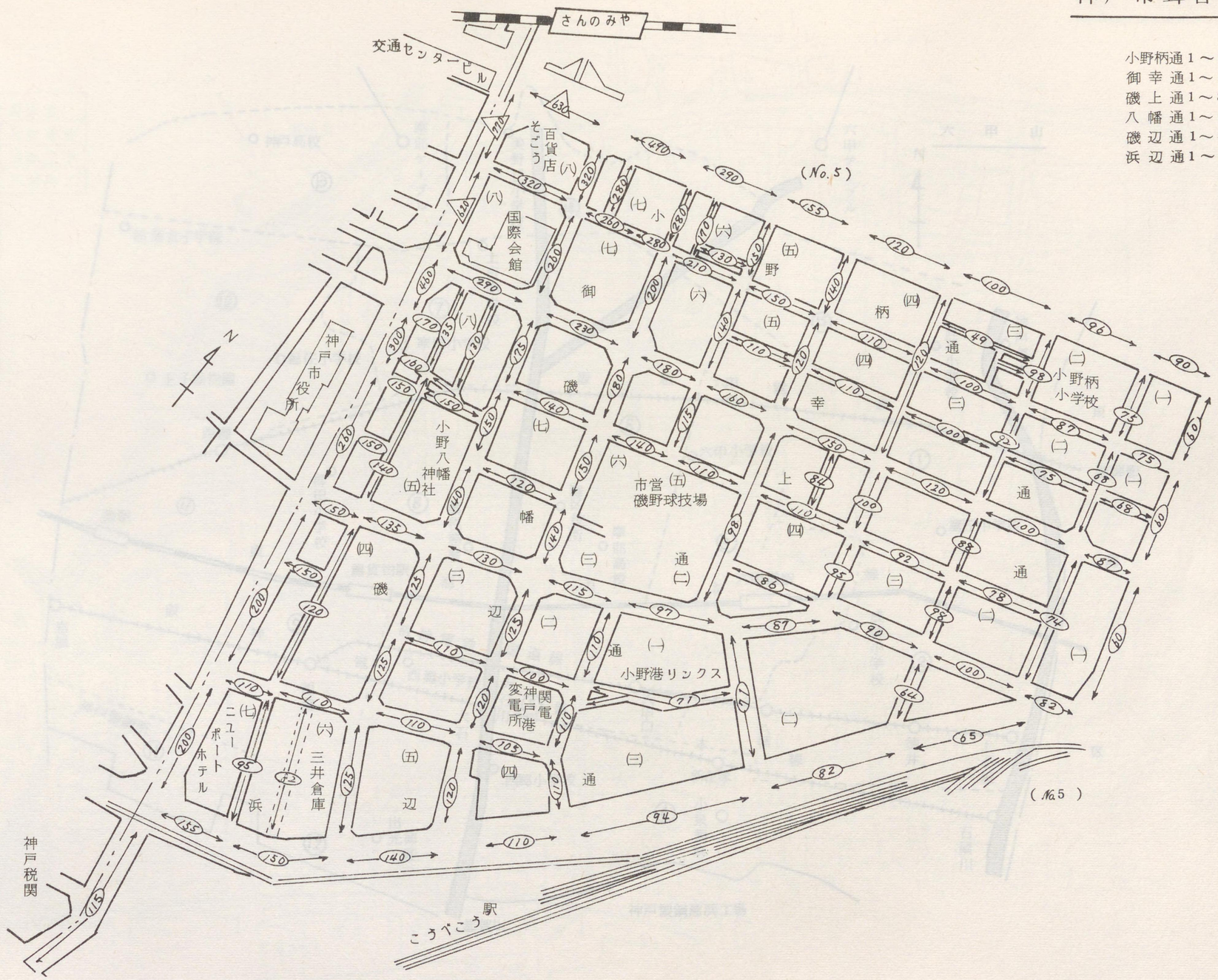

神戸市灘区

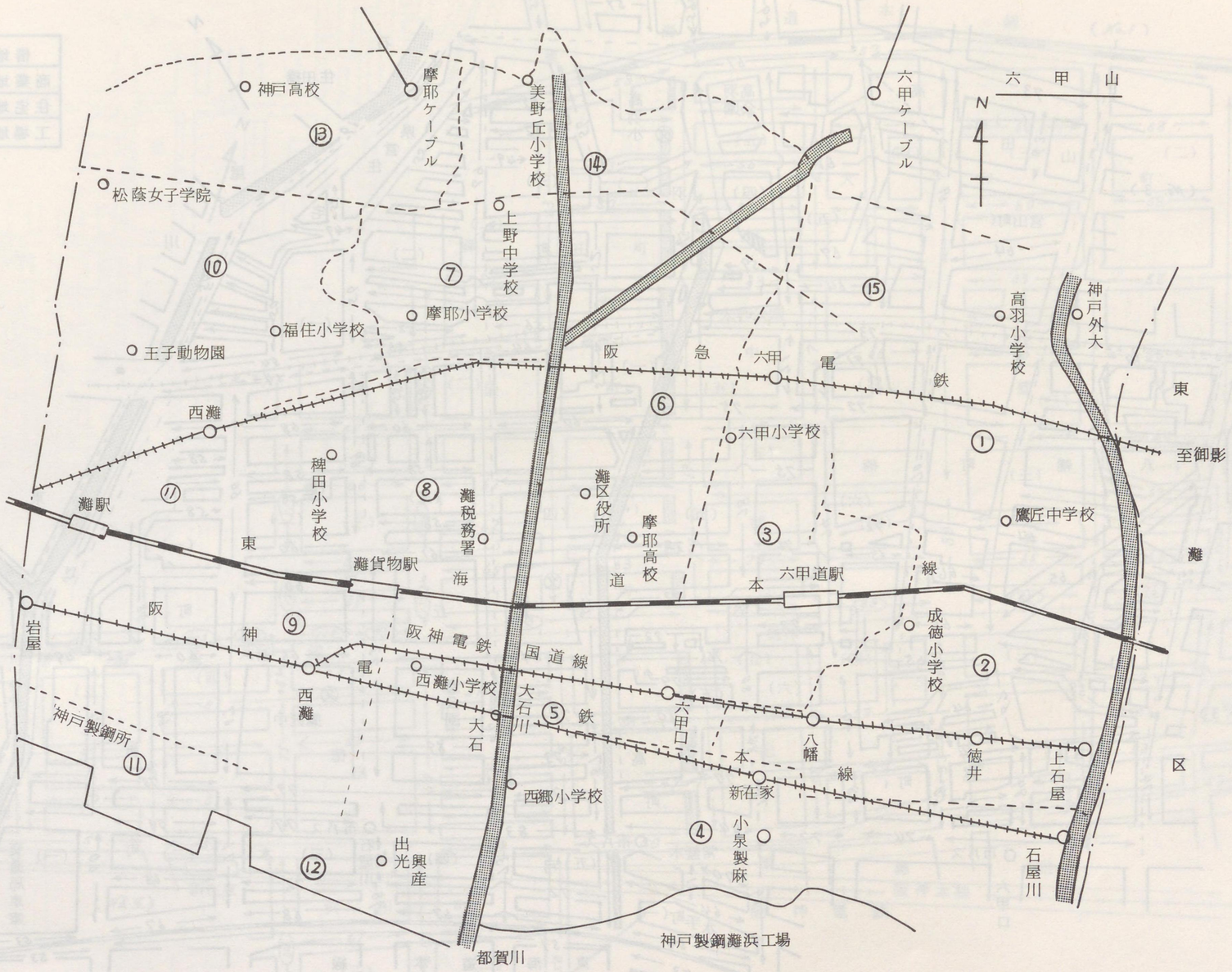
六甲山
N
神戸高校
摩耶ケーブル
美野丘小学校
六甲ケーブル
松蔭女子学院
上野中学校
摩耶小学校
福住小学校
王子動物園
高羽小学校
神戸外大
阪急六甲電鉄
六甲
東
至御影
西灘
六甲小学校
稗田小学校
灘駅
灘税務署
灘区役所
摩耶高校
鷹匠中学校
灘
東
灘貨物駅
海道本線
六甲道駅
成徳小学校
阪神
岩屋
阪神電鉄
国道線
西灘小学校
西灘
大石川
大石
六甲口
八幡
徳井
上石屋
区
神戸製鋼所
西郷小学校
新在家
小泉製麻
出光興産
石屋川
都賀川
神戸製鋼灘浜工場

神戸市灘区 No. 1

山田町 1
宮山町 1
八幡町 1、2
日尾町 1、2
高徳町 1～6
楠丘町 1～6
弓ノ木町 1～5
永手町 1
高羽町 1～5
高羽字寺口

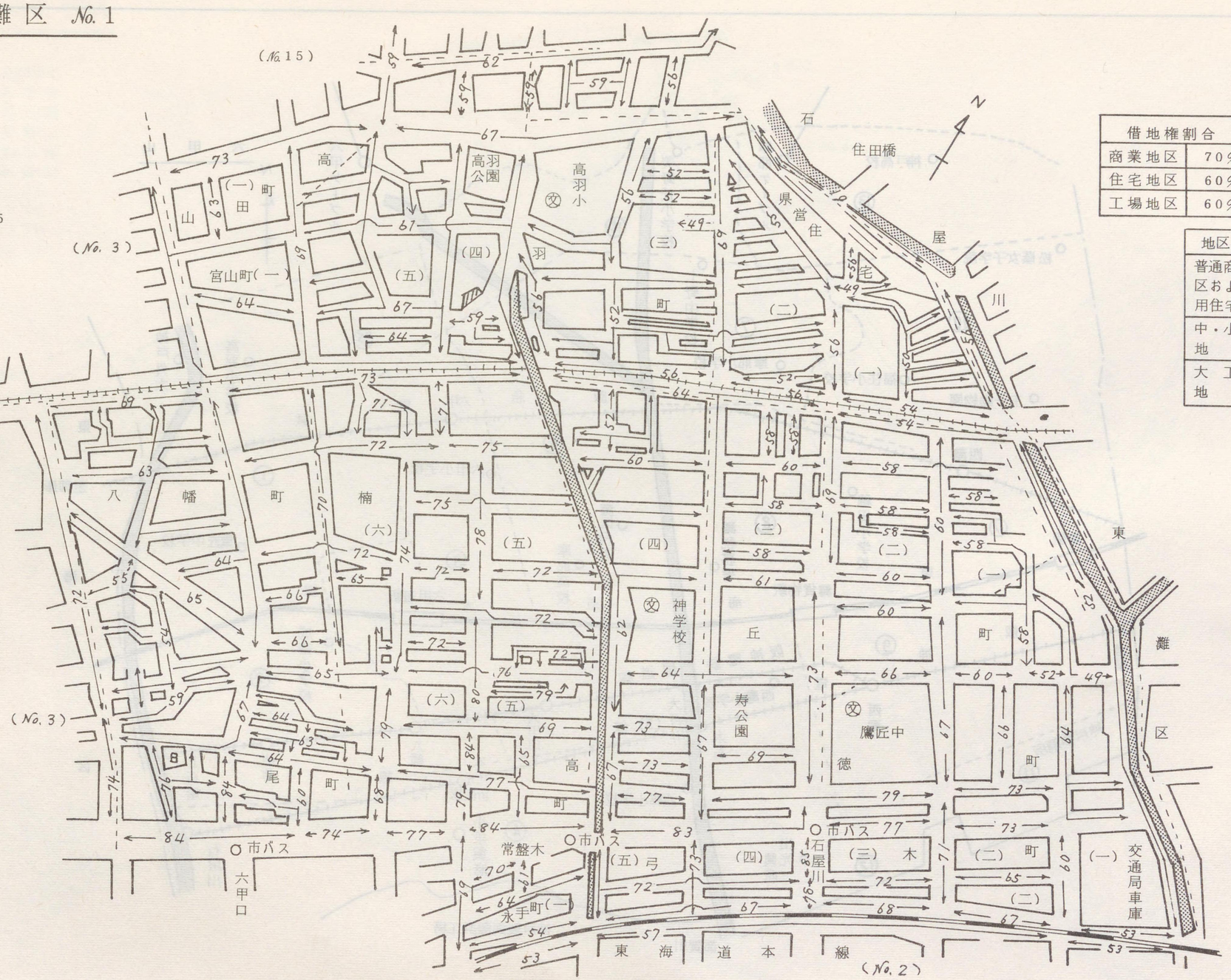

借地権割合	
商業地区	70%
住宅地区	60%
工場地区	60%

地区区分	適用地域
普通商業地区および併用住宅地区	道路を中心として全地域
中・小工場地区	〃
大工場地区	〃

大和町1～5
深田町1、2
中郷町1～5
備後町1、2
徳井町1～5
桜口町1～3
記田町1～5
友田町1～5
浜田町2、3
烏帽子町1

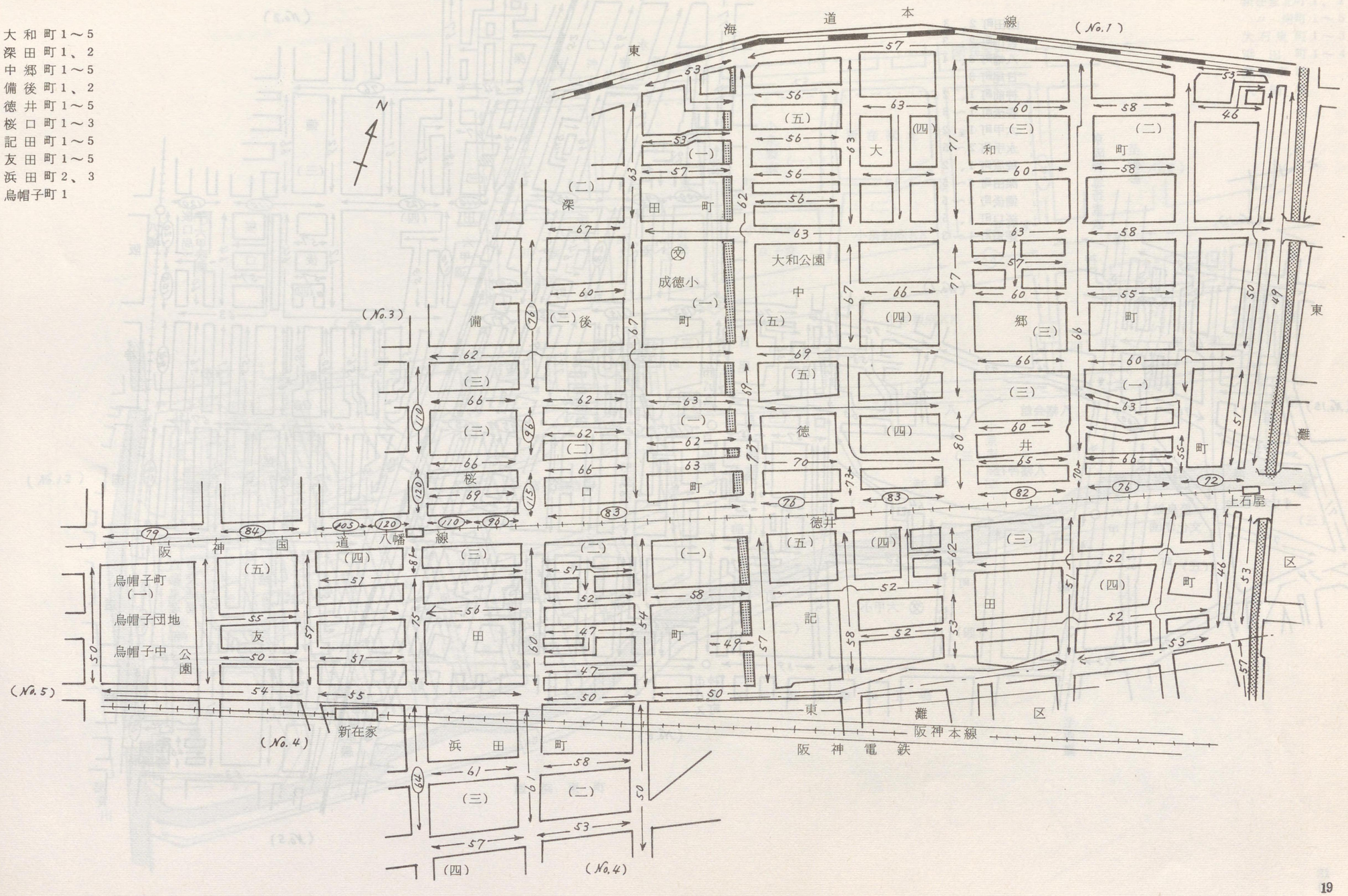

神戸市灘区 No.3

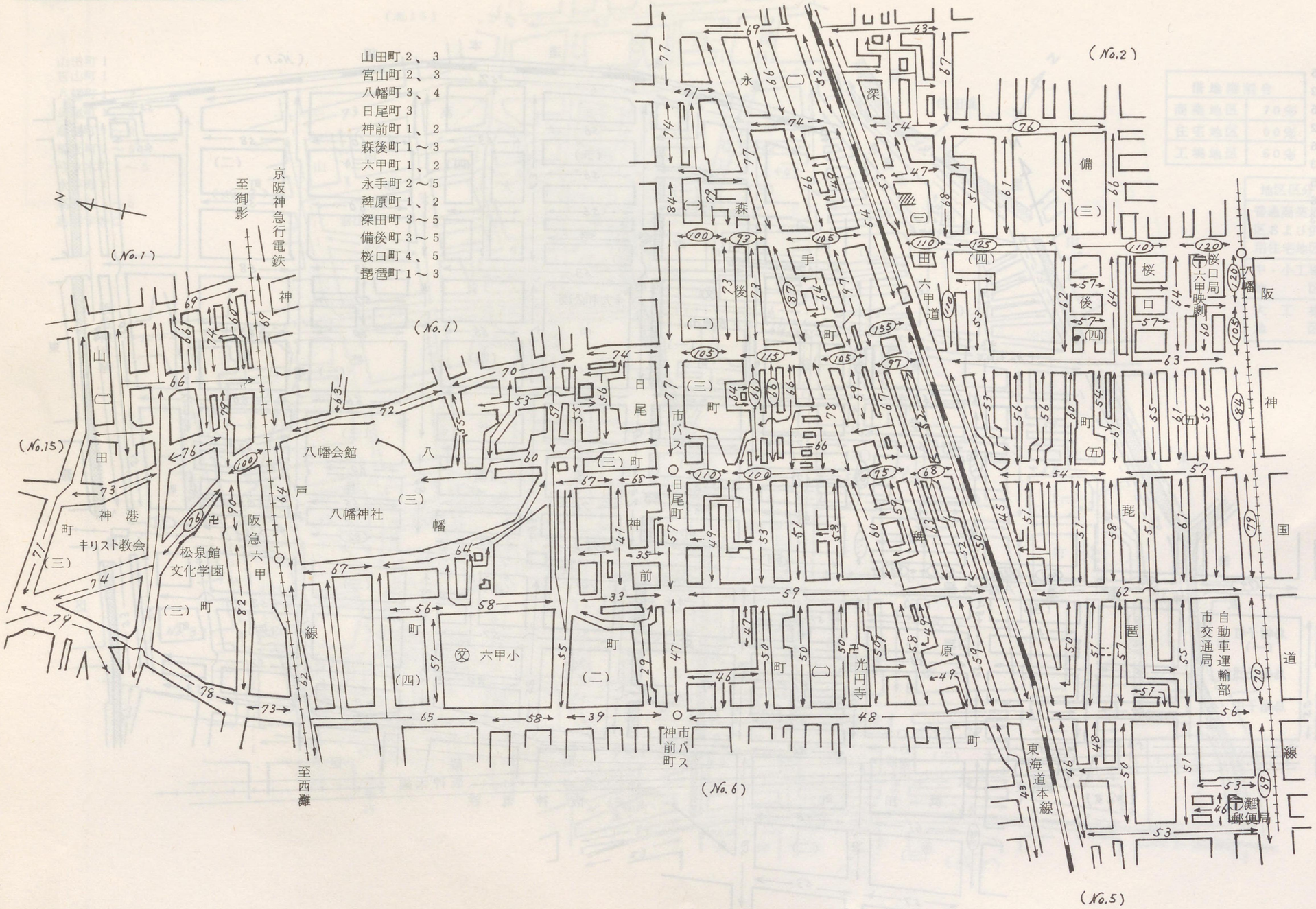
山田町2、3
宮山町2、3
八幡町3、4
日尾町3
神前町1、2
森後町1～3
六甲町1、2
永手町2～5
稗原町1、2
深田町3～5
備後町3～5
桜口町4、5
琵琶町1～3
N
(No.1)
(No.2)
(No.5)
(No.6)
(No.15)
至御影
京阪神急行電鉄
神
阪
国
道
線
山田町
神港町
キリスト教会
松泉館文化学園
阪急六甲
八幡会館
八幡神社
八幡
日尾
市バス
日尾町
神前町
六甲小
森
手
後
町
六甲道
深
備
桜
口
琵
琶
稗
原
光円寺
自動車運輸部
市交通局
桜口局
六甲映劇
東海道本線
難郵便局
至西灘

新在家北町 1、2
〃 南町 1～5
大石東町 1～3
浜田町 1～4
灘浜東町
入船町

神戸市灘区 No. 5

下河原通 1～5
烏帽子町 2、3
鹿の下通 1～4
大石東町 4～6
〃 北町
〃 南町 1～3
味泥町
都　通 1
船寺通 1～3
灘南通 1～3

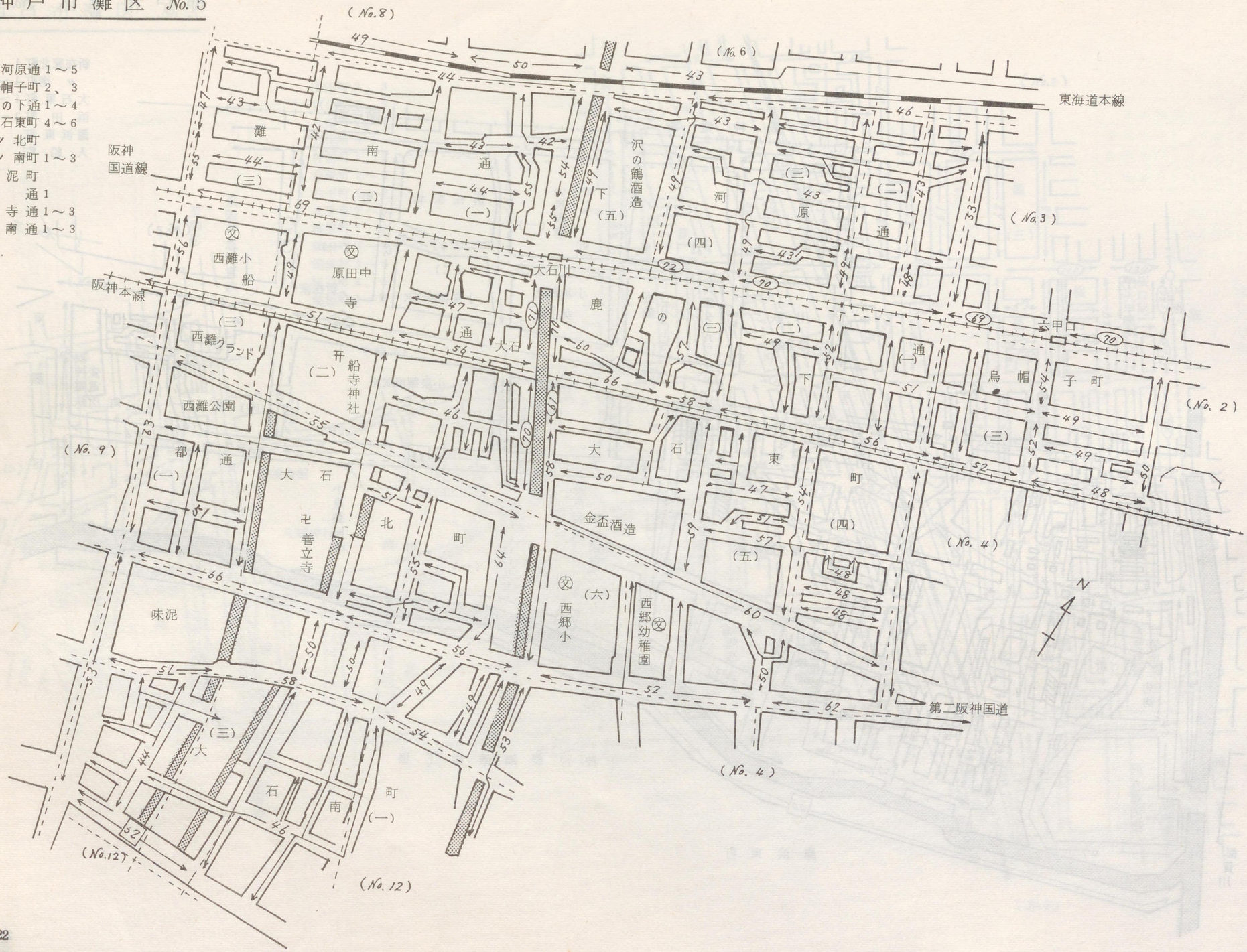

篠原本町 1～4
〃 中町 1～5
〃 南町 1～5
神 前 町 3、4
将 軍 通 1～4
神ノ木通 1～4
千 旦 通 1～4
上河原通 1～4
稗 原 町 3
六 甲 町 3～5

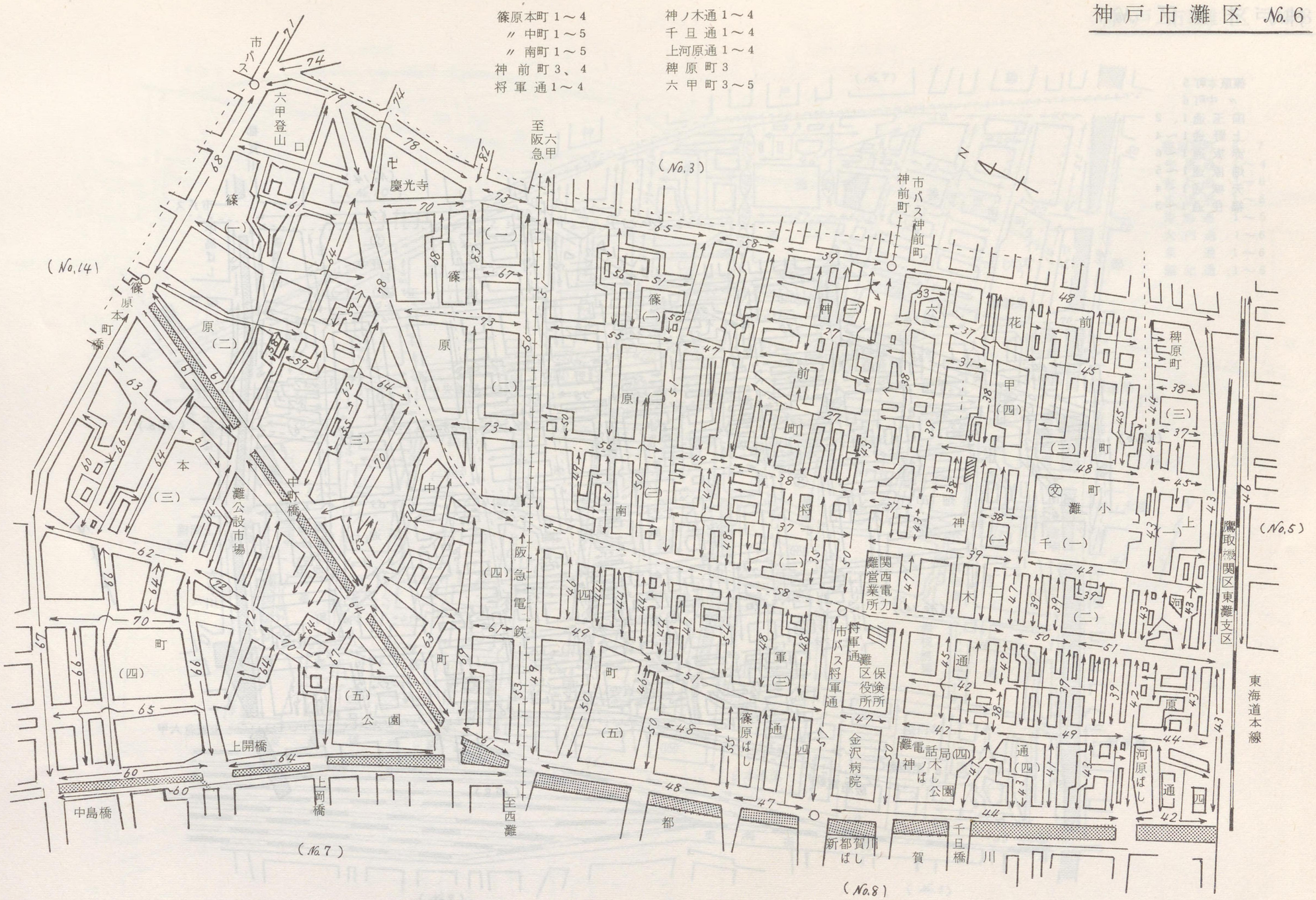

神戸市灘区 No.7

篠原本町 5
〃 中町 6
国 玉 通 1、2
上 野 通 1～4
赤 坂 通 1～6
畑 原 通 1～5
天 城 通 1～4
福 住 通 1～3

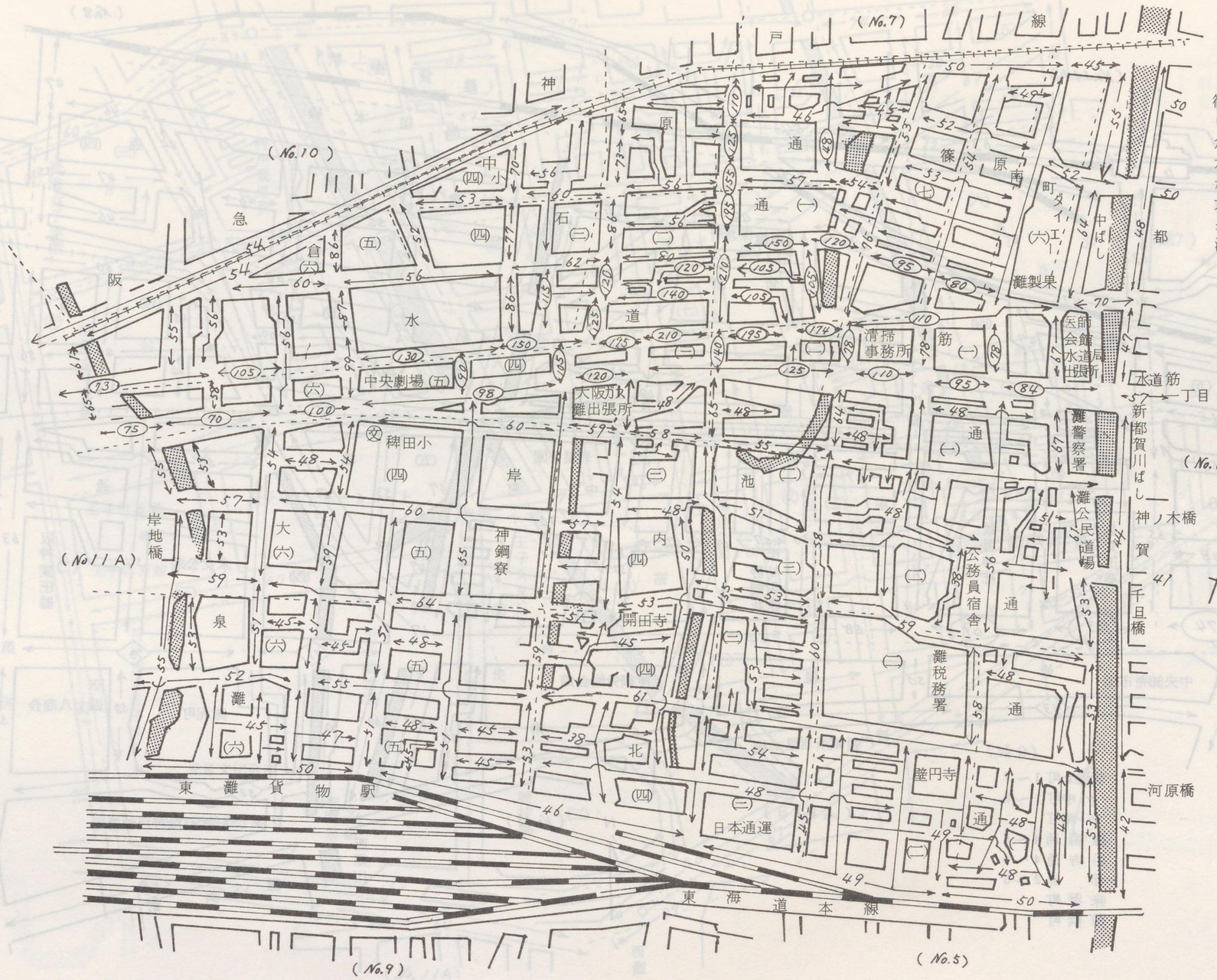
篠原南町 6、7
中原通 1～4
倉石通 1～6
水道筋 1～6
岸地通 1～5
大内通 1～6
泉通 1～6
灘北通 1～6
(No.7)
(No.10)
(No.11A)
(No.6)
(No.9)
(No.5)
神戸
線
都
急
阪
水道筋
一丁目
新都賀川ばし
神ノ木橋
千旦橋
河原橋
東灘貨物駅
東海道本線
中央劇場
稗田小
大阪府灘出張所
清掃事務所
灘警察署
灘公民道場
公務員宿舎
灘税務署
日本通運
開田寺
壁円寺
灘製菓
師会館
水道局出張所
神鋼寮
泉
岸地橋
N

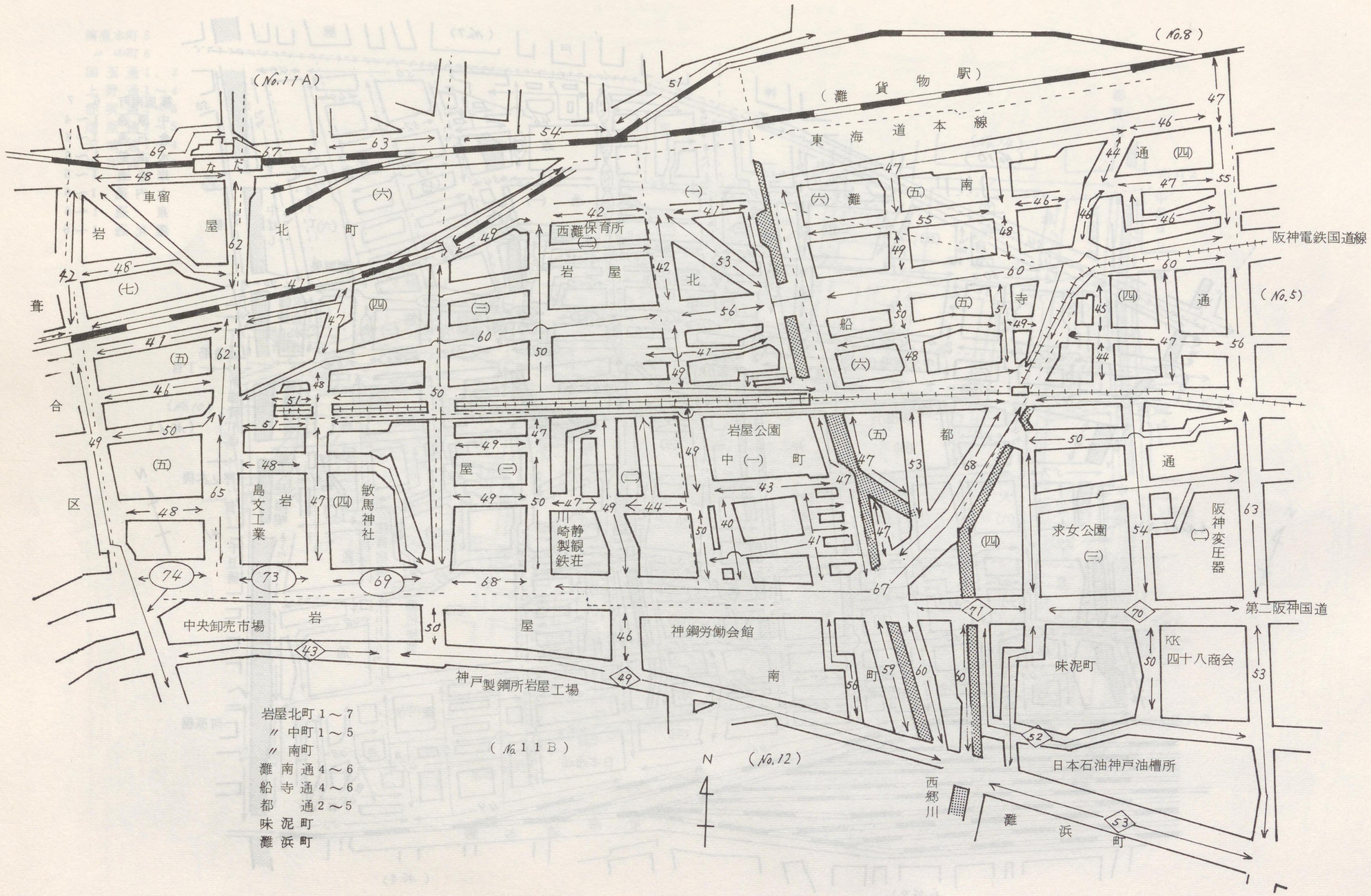
(No.8)
(No.11A)
(灘貨物駅)
東海道本線
阪神電鉄国道線
(No.5)
第二阪神国道
(No.11B)
(No.12)
N
岩屋北町 1～7
〃 中町 1～5
〃 南町
灘南通 4～6
船寺通 4～6
都通 2～5
味泥町
灘浜町
車留
岩屋
北町
西灘保育所
岩屋
北
灘
南
通(四)
寺
船
都
通
岩屋公園
中(一)町
求女公園
阪神変圧器
KK
四十八商会
味泥町
日本石油神戸油槽所
神鋼労働会館
神戸製鋼所岩屋工場
中央卸売市場
岩屋
敏馬神社
島文工業
静観荘
川崎製鉄
西郷川
灘浜町
合
区
葺

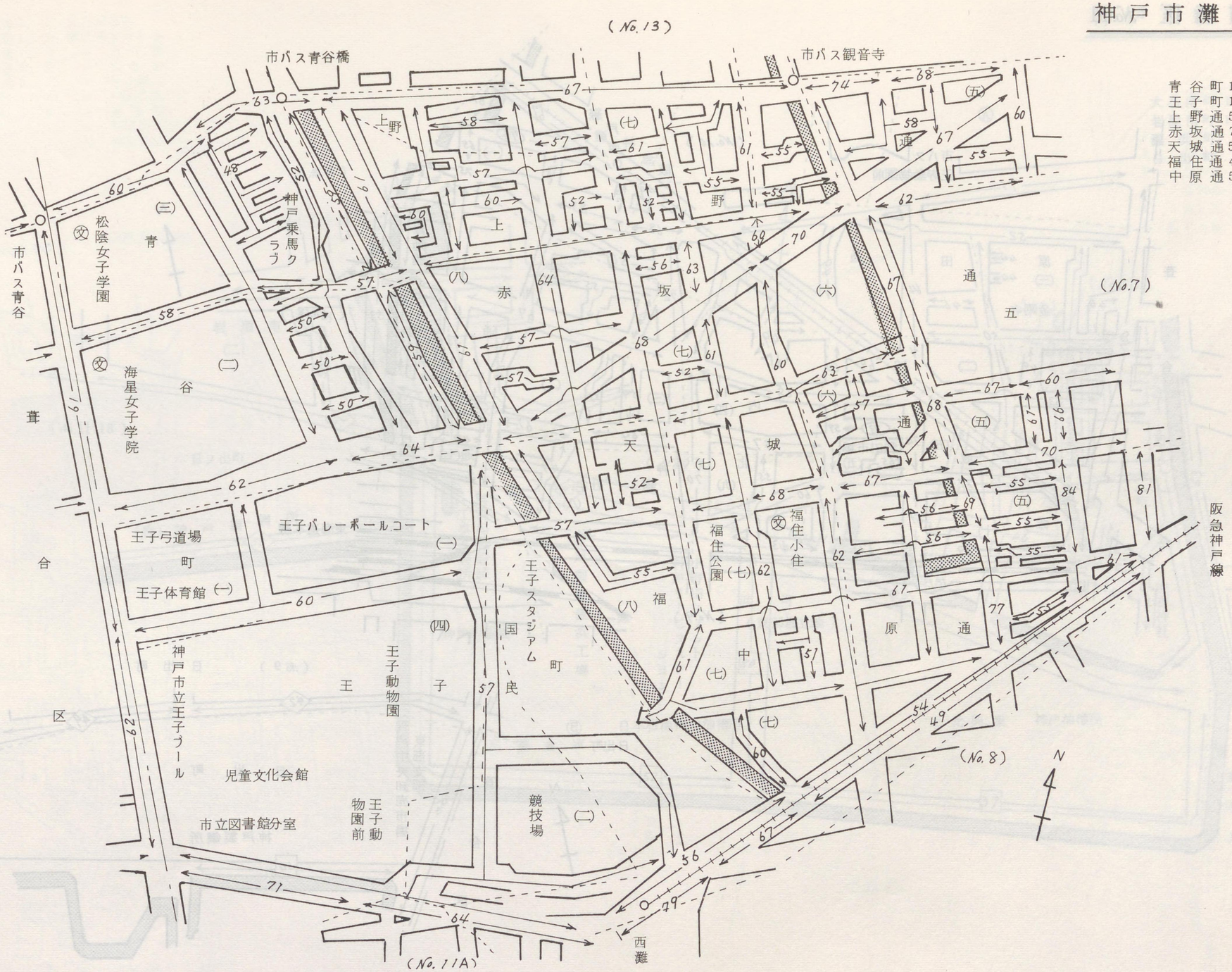
(No.13)
市バス青谷橋
市バス観音寺
市バス青谷
(No.7)
(No.8)
(No.11A)
阪急神戸線
西灘
N
青谷町1～3
王子町1～3
上野通5～8
赤坂通7、8
天城通5～8
福住通4～8
中原通5～7
松陰女子学園
海星女子学院
神戸乗馬クラブ
王子バレーボールコート
王子弓道場
王子体育館
王子スタジアム
王子動物園
神戸市立王子プール
児童文化会館
市立図書館分室
王子動物園前
競技場
福住公園
福住小住
合葬
区

神戸市灘区 No.11

原田通1～3
城内通1～5
灘北通7～10
日出町

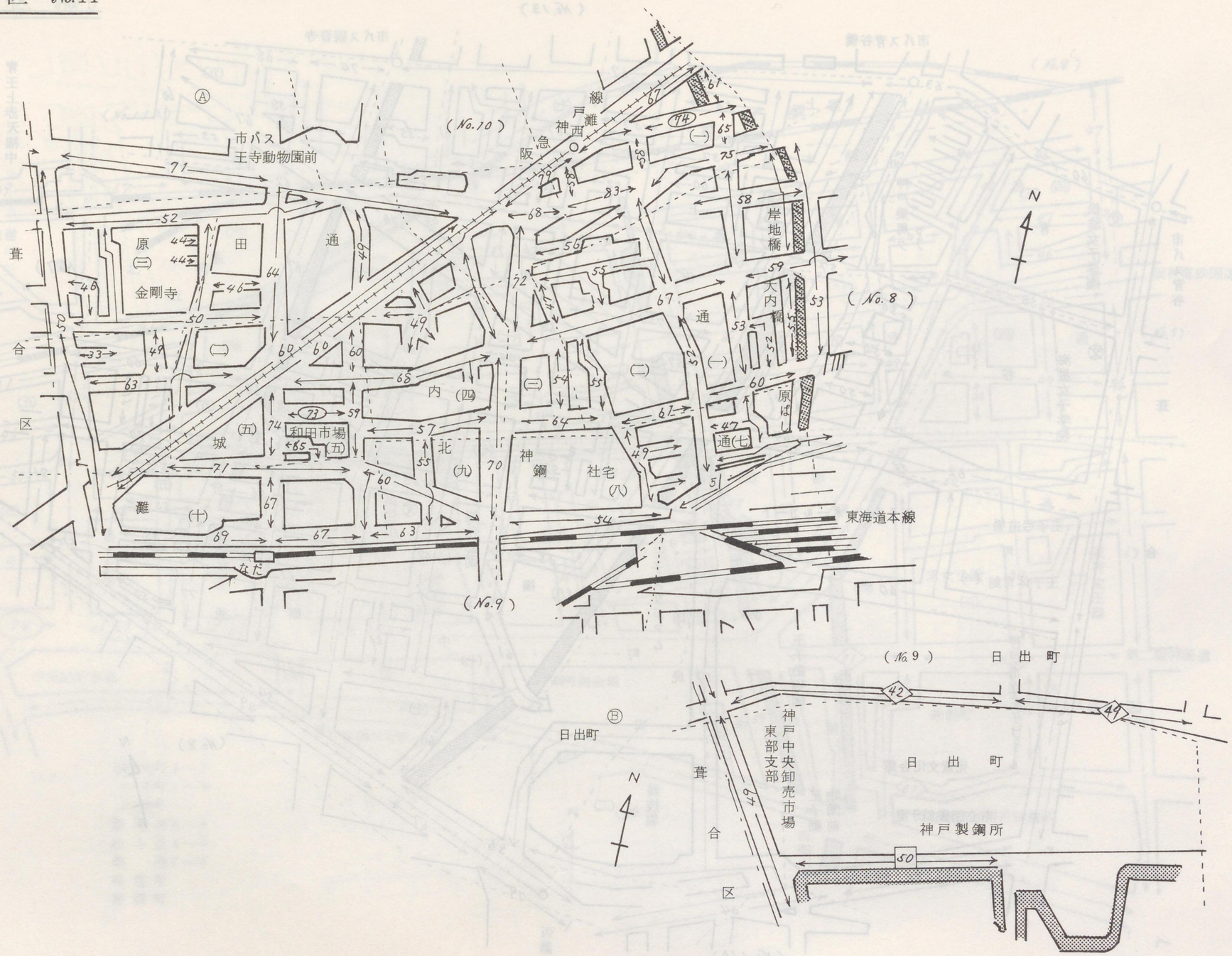

大石南町 1、2
岩屋南町 1、2
灘浜町
日出町

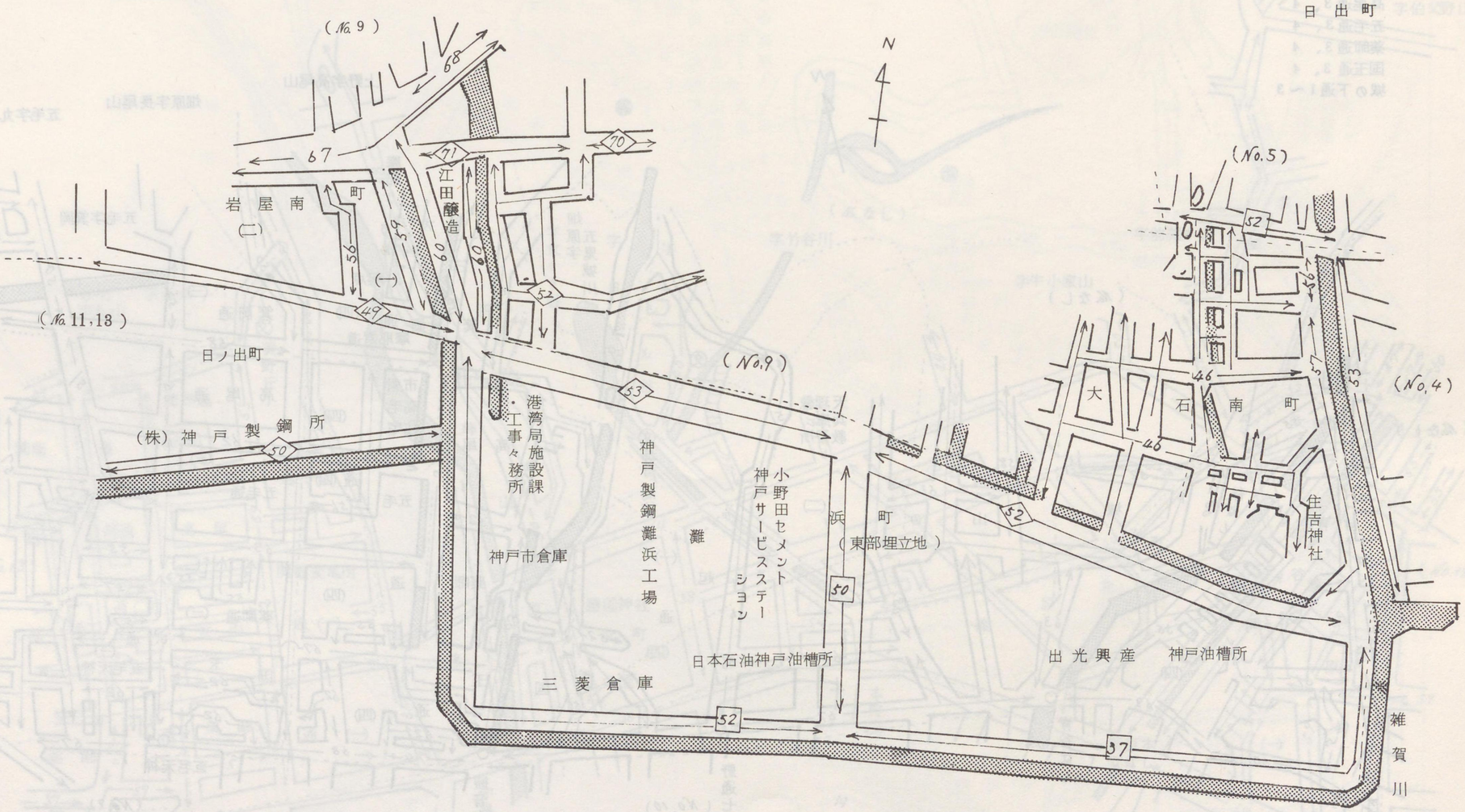

神戸市灘区 No.13

青谷町 4
五　毛
箕岡通 3、4
高尾通 3、4
五毛通 3、4
薬師通 3、4
国玉通 3、4
城の下通 1～3

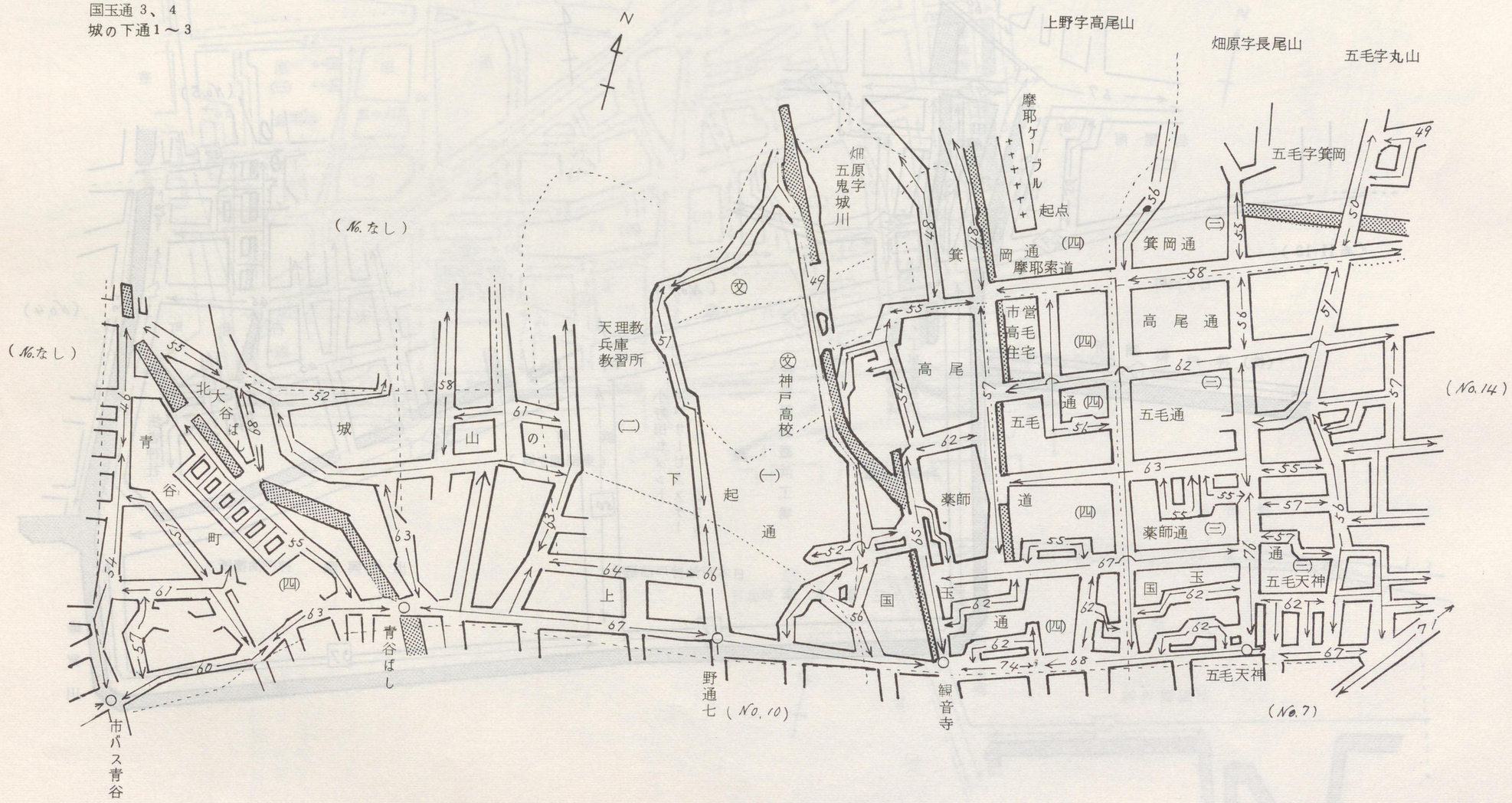

箕岡通1、2　大石長峯山
高尾通1、2　篠原字女々ケ谷
五毛通1、2　〃　日柳
薬師通1、2　〃　シル谷
国玉通2　〃　牛小家山
篠原北町1～4　〃　前開キ山
大土平町1、2　〃　勝岡山
〃　伯母野山
〃　伯父野山

神戸市灘区 No.15

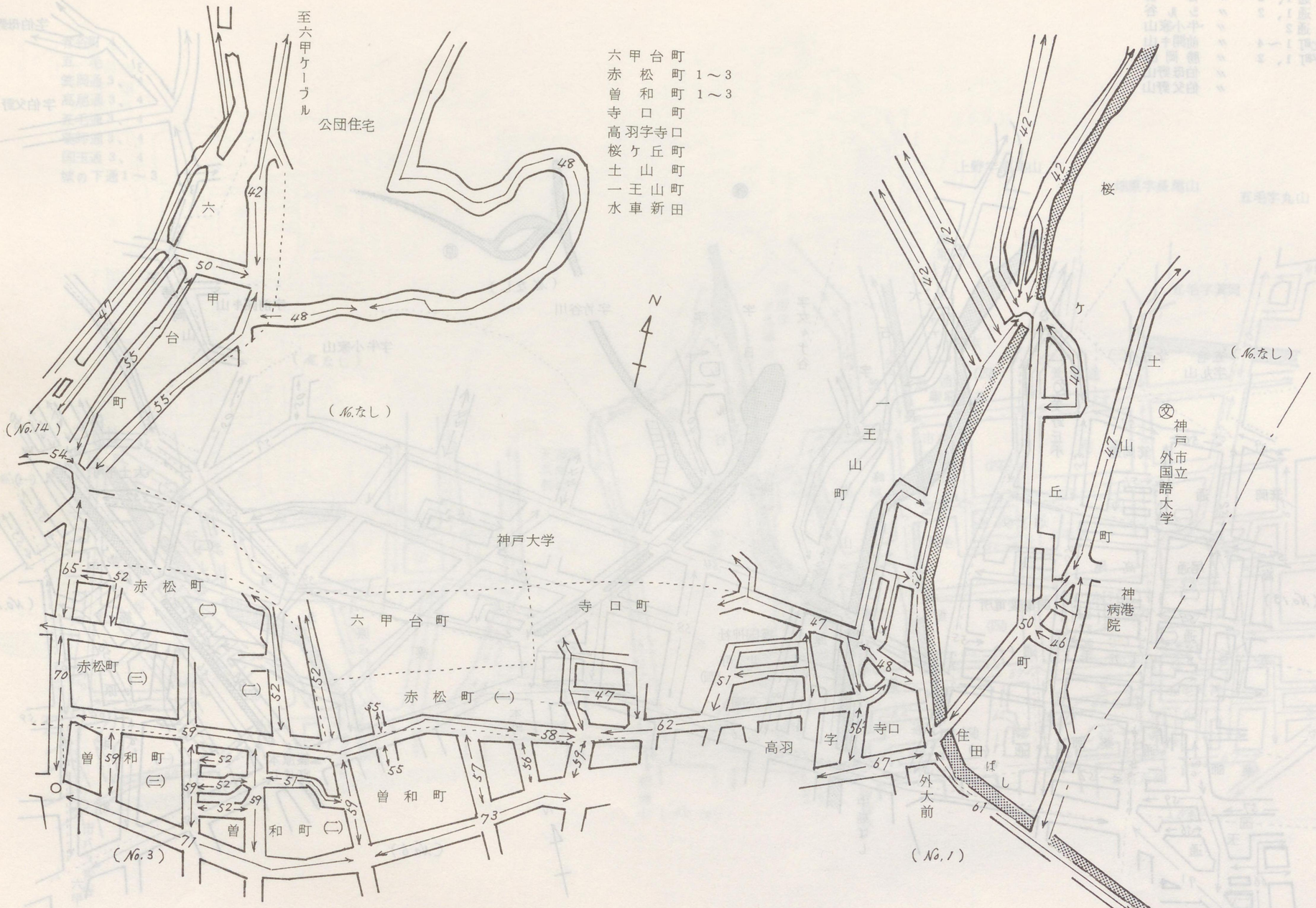
六甲台町
赤松町 1～3
曽和町 1～3
寺口町
高羽字寺口
桜ケ丘町
土山町
一王山町
水車新田
至六甲ケーブル
公団住宅
六甲台町
(No.14)
(No.なし)
神戸大学
赤松町(一)
赤松町(二)
赤松町(三)
曽和町(一)
曽和町(二)
曽和町(三)
寺口町
高羽字寺口
外大前
住田ばし
(No.3)
(No.1)
桜ケ丘町
一王山町
土山町
(No.なし)
神戸市立外国語大学
神港病院

神戸市須磨区

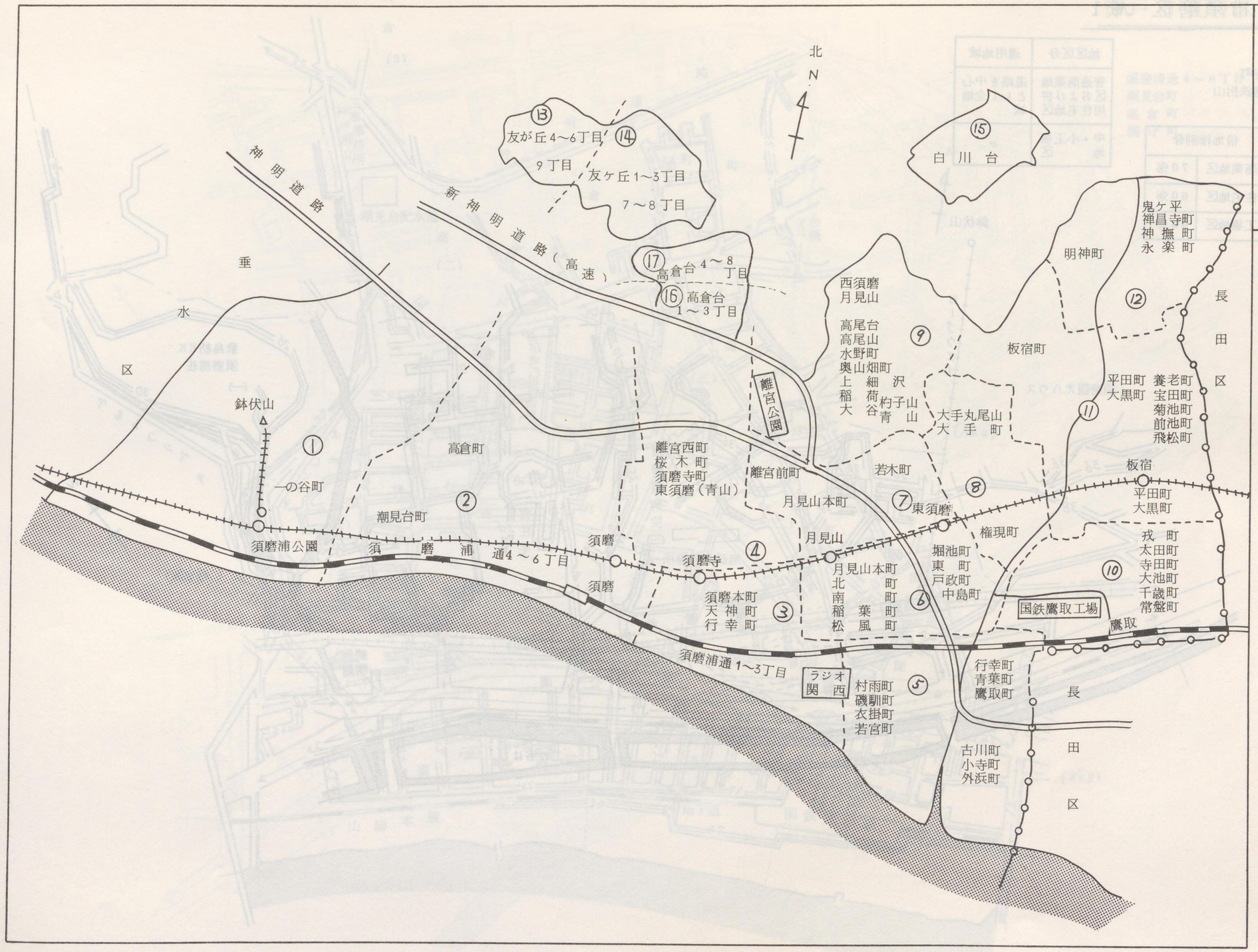
北
N
神明道路
新神明道路（高速）
垂
水
区
鉢伏山
一の谷町
高倉町
潮見台町
須磨浦公園
須磨浦通4～6丁目
須磨
須磨寺
須磨本町
天神町
行幸町
離宮西町
桜木町
須磨寺町
東須磨（青山）
離宮前町
離宮公園
月見山本町
月見山
北町
南町
稲葉町
松風町
ラジオ関西
村雨町
磯馴町
衣掛町
若宮町
須磨浦通1～3丁目
若木町
東須磨
堀池町
東町
戸政町
中島町
権現町
国鉄鷹取工場
鷹取
行幸町
青葉町
鷹取町
古川町
小寺町
外浜町
長田区
西須磨
月見山
高尾台
高尾山
水野町
奥山畑町
上細沢
稲荷杓子山
大谷青山
大手丸尾山
大手町
板宿町
明神町
白川台
友が丘4～6丁目
9丁目
友ケ丘1～3丁目
7～8丁目
高倉台4～8丁目
高倉台1～3丁目
鬼ケ平
禅昌寺町
神撫町
永楽町
平田町
大黒町
養老町
宝田町
菊池町
前池町
飛松町
板宿
平田町
大黒町
戎町
太田町
寺田町
大池町
千歳町
常盤町
①
②
③
④
⑤
⑥
⑦
⑧
⑨
⑩
⑪
⑫
⑬
⑭
⑮
⑯
⑰

神戸市須磨区 No. 1

一の谷町
西須磨鉄拐山

地区区分	適用地域
普通商業地区および併用住宅地区	道路を中心として全地域
中・小工場地区	〃

借地権割合	
商業地区	70%
住宅地区	60%
工場地区	60%

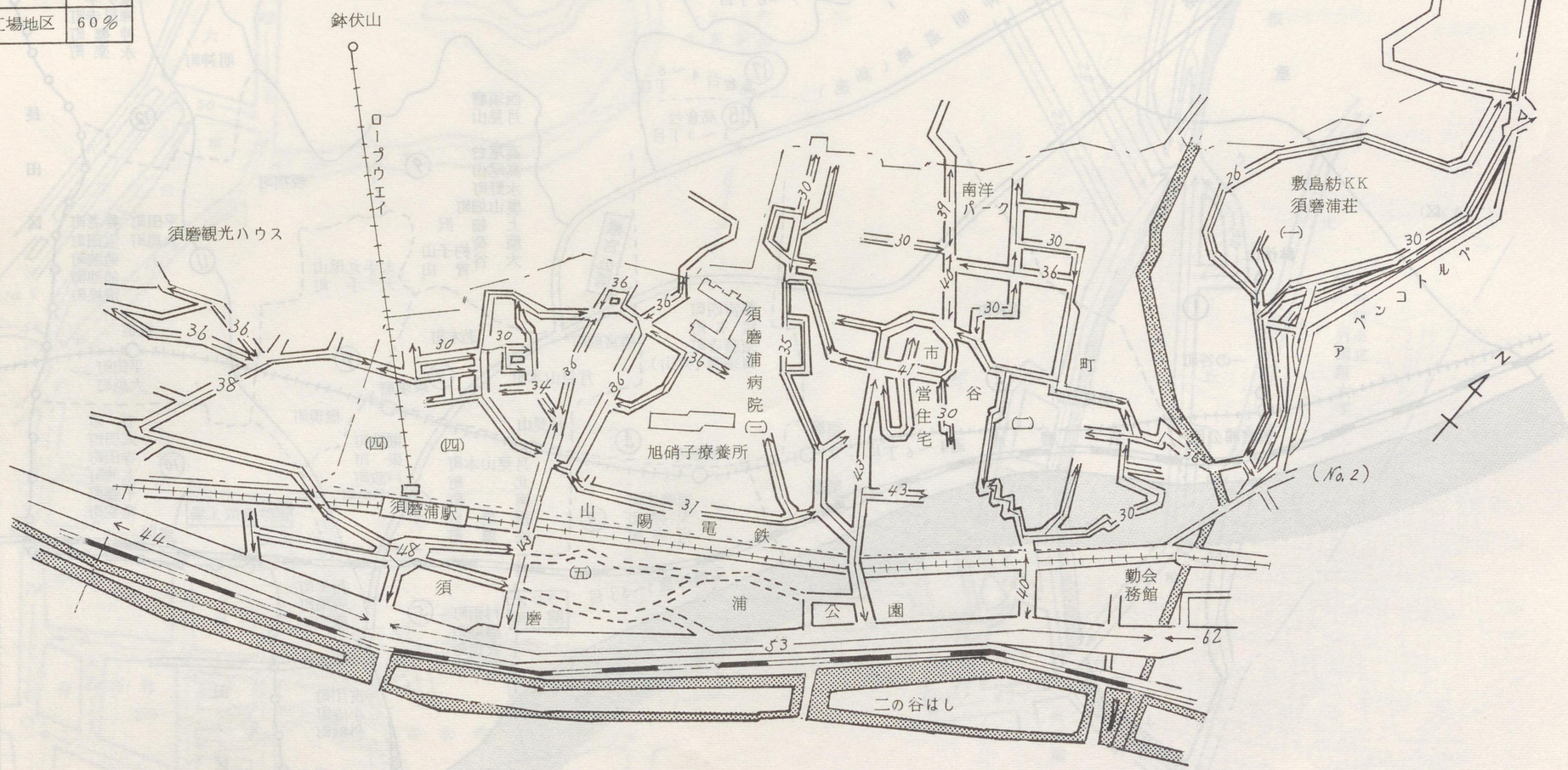

須磨浦通 4～6丁目
潮見台町
高倉町
関守町

神戸市須磨区 No. 3

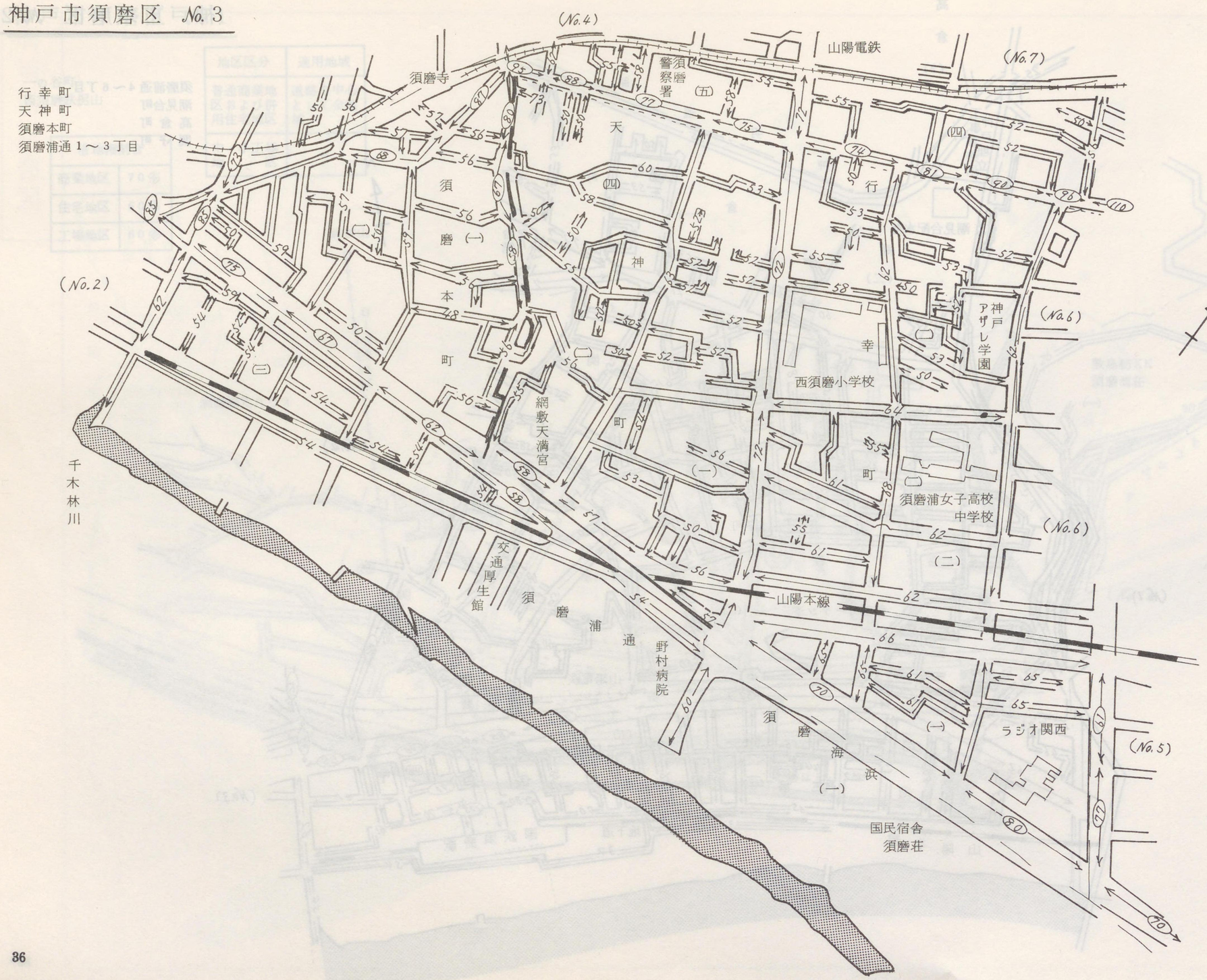
行幸町
天神町
須磨本町
須磨浦通1～3丁目
須磨寺
(No.4)
(No.2)
(No.7)
(No.6)
(No.5)
山陽電鉄
須磨警察署
天
神
須
磨
本
町
(一)
(二)
(三)
(四)
(五)
行
幸
町
西須磨小学校
神戸アザレ学園
須磨浦女子高校
中学校
紹敷天満宮
千木林川
交通厚生館
須磨浦通
野村病院
山陽本線
須磨海浜
ラジオ関西
国民宿舎
須磨荘
N

高倉山
西須磨青山
離宮西町
桜木町
須磨寺町
西須磨青山
北須磨小学校
須磨寺トンネル
須磨寺
須磨寺公園
離宮
須磨市民病院
川重アパート
台糖アパート
(四)須磨
寺町(二)
堂谷池
西町
天理教兵庫大教会
桜木町
(二)
(一)
須磨守町(一)
須磨浦学園
須磨寺町(一)
神戸キリスト学園
須磨寺
山陽電鉄
(No. 2)
(No. 3)
(No. 7)
(No. 9)
N

神戸市須磨区 No. 5

村雨町 1～5丁目
磯馴町 1～6丁目
衣掛町 1～5丁目
若宮町 1～3丁目
行平町 1～3丁目
青葉町 1～4丁目
鷹取町 1～4丁目
古川町 1～4丁目
小寺町 1～3丁目
外浜町 1～4丁目

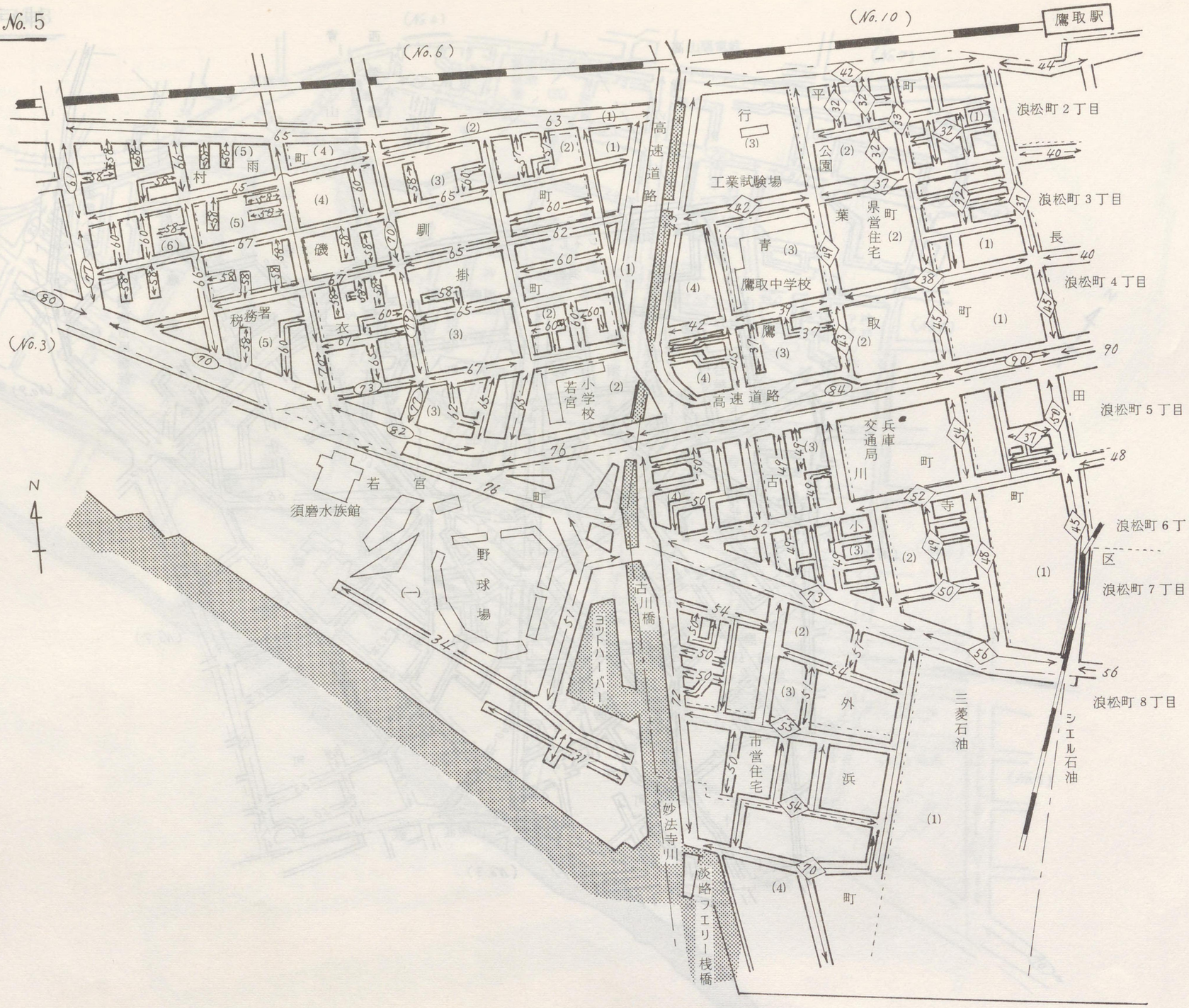

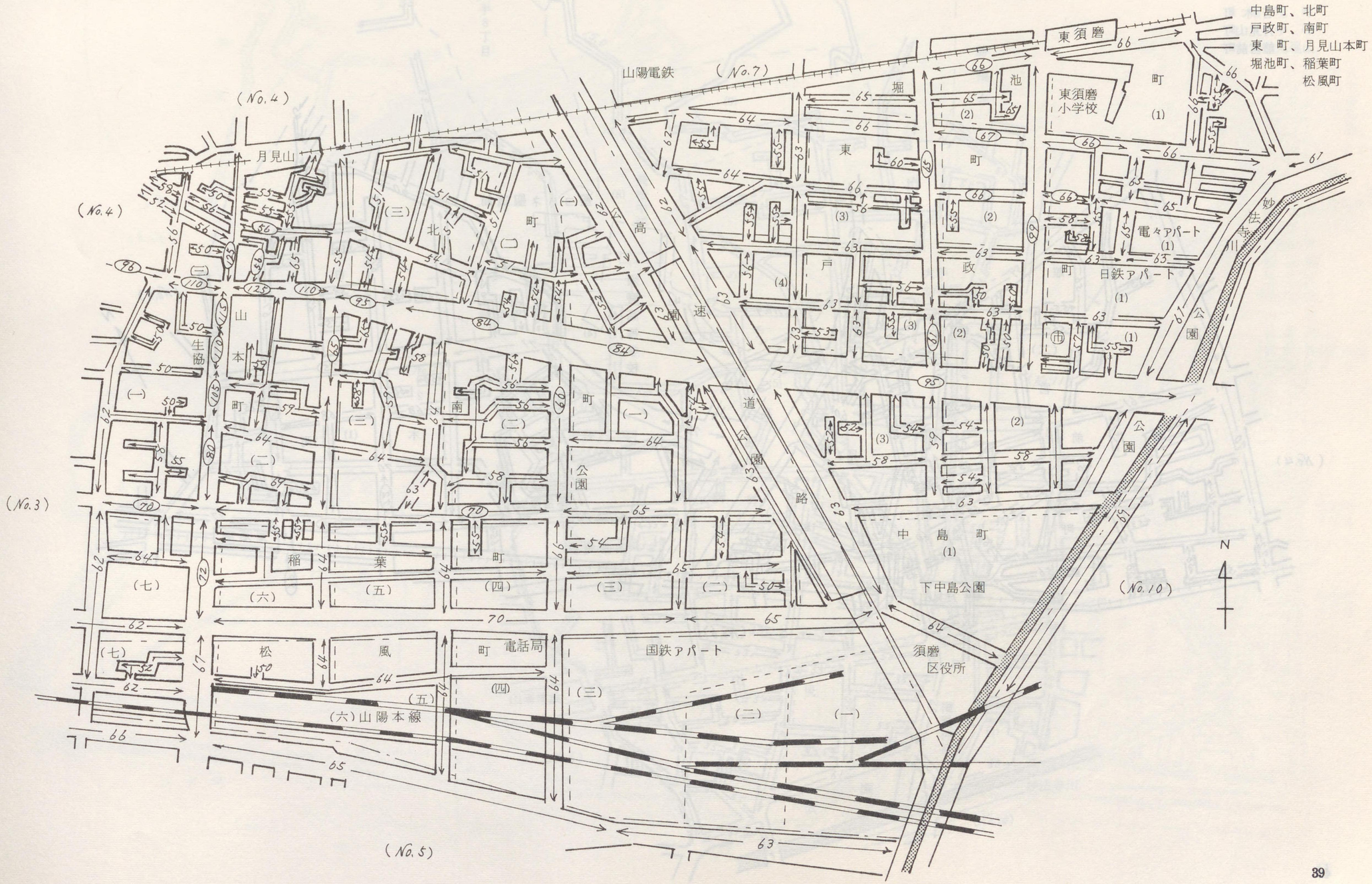
中島町、北町
戸政町、南町
東　町、月見山本町
堀池町、稲葉町
松風町
東須磨
山陽電鉄
(No.7)
(No.4)
月見山
東須磨小学校
堀
池
東
町
戸
政
高
速
道
路
公園
電々アパート
日鉄アパート
妙法寺川
山
本
生協
南
稲
葉
松
風
電話局
国鉄アパート
(六)山陽本線
中島町
下中島公園
須磨区役所
(No.3)
(No.10)
(No.5)
N

神戸市須磨区 No. 7

若木町
月見山町
離宮前町

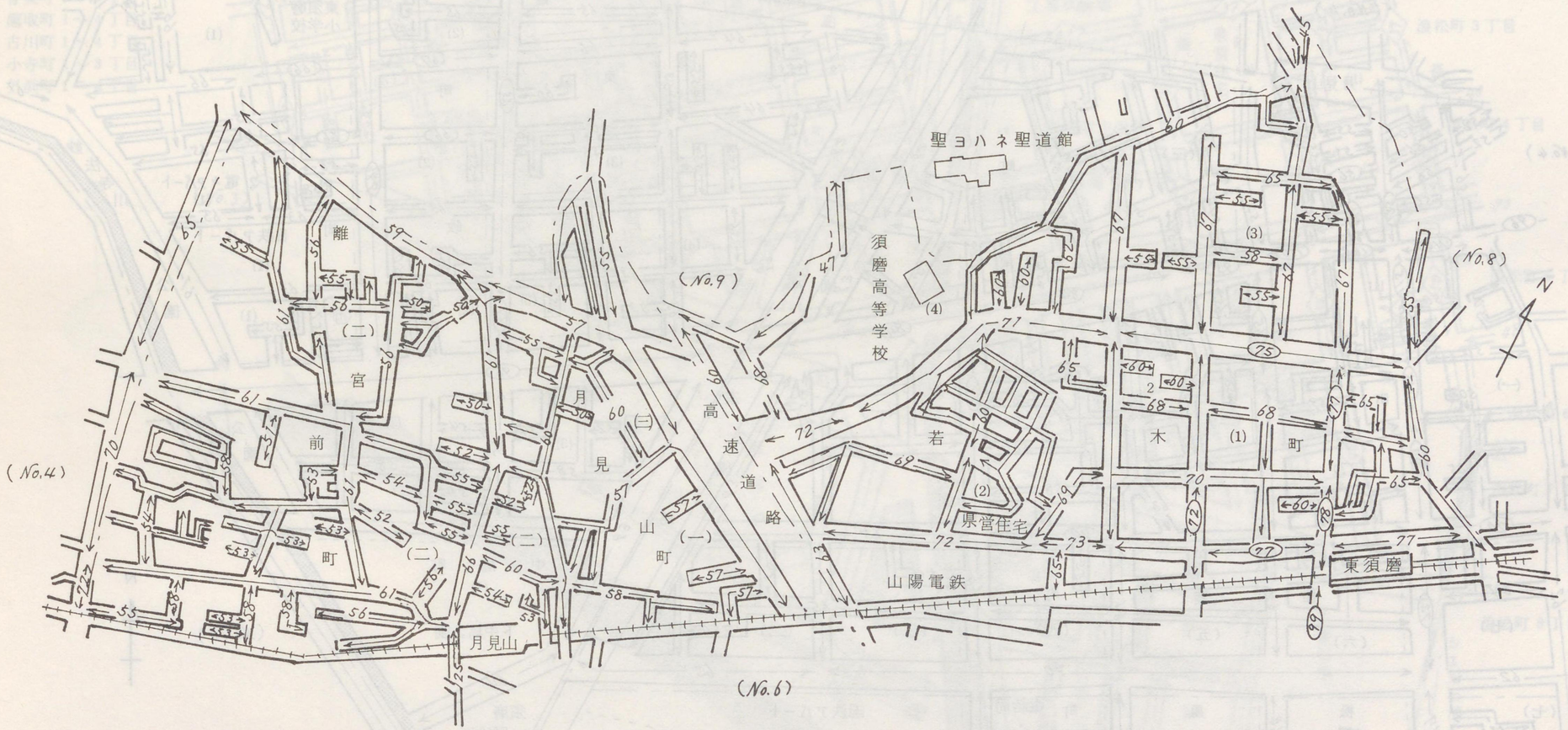

神戸市須磨区 No. 8

権現町
大手町
大手丸尾山

神戸市須磨区 No. 9

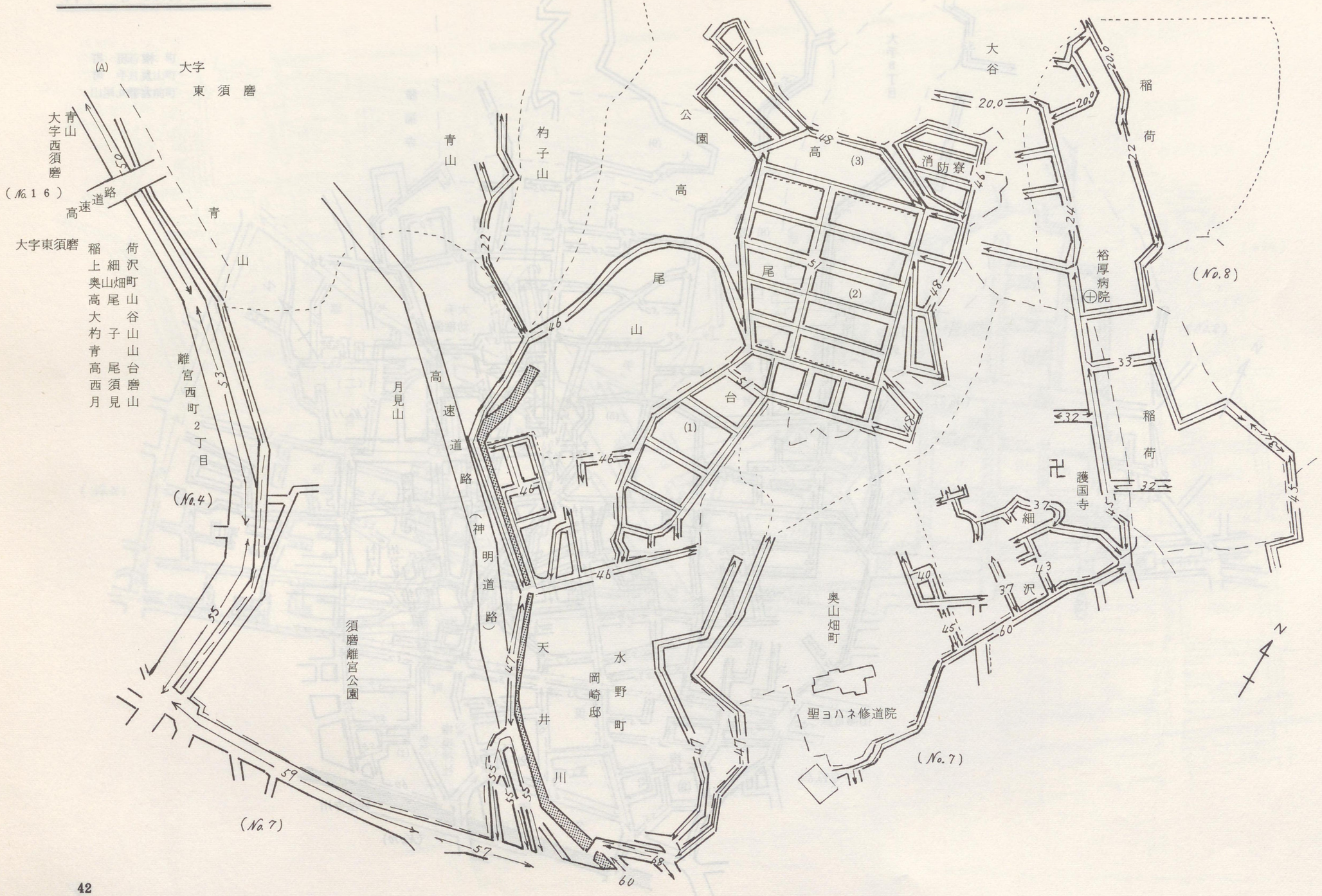
(A)
大字東須磨
青山
大字西須磨
(No.16)
高速道路
大字東須磨
稲荷
上細
奥山畑
高尾
大杉子
青尾
高須
西見
月
荷沢町
山谷
山台
磨山
離宮西町2丁目
(No.4)
須磨離宮公園
(No.7)
月見山
高速道路
(神明道路)
青山
杉子山
公園
高尾山
高尾台
(1)
(2)
(3)
消防寮
天井川
水野町
岡崎邸
大谷
稲荷
裕厚病院
(No.8)
稲荷
護国寺
細沢
奥山畑町
聖ヨハネ修道院
(No.7)
N

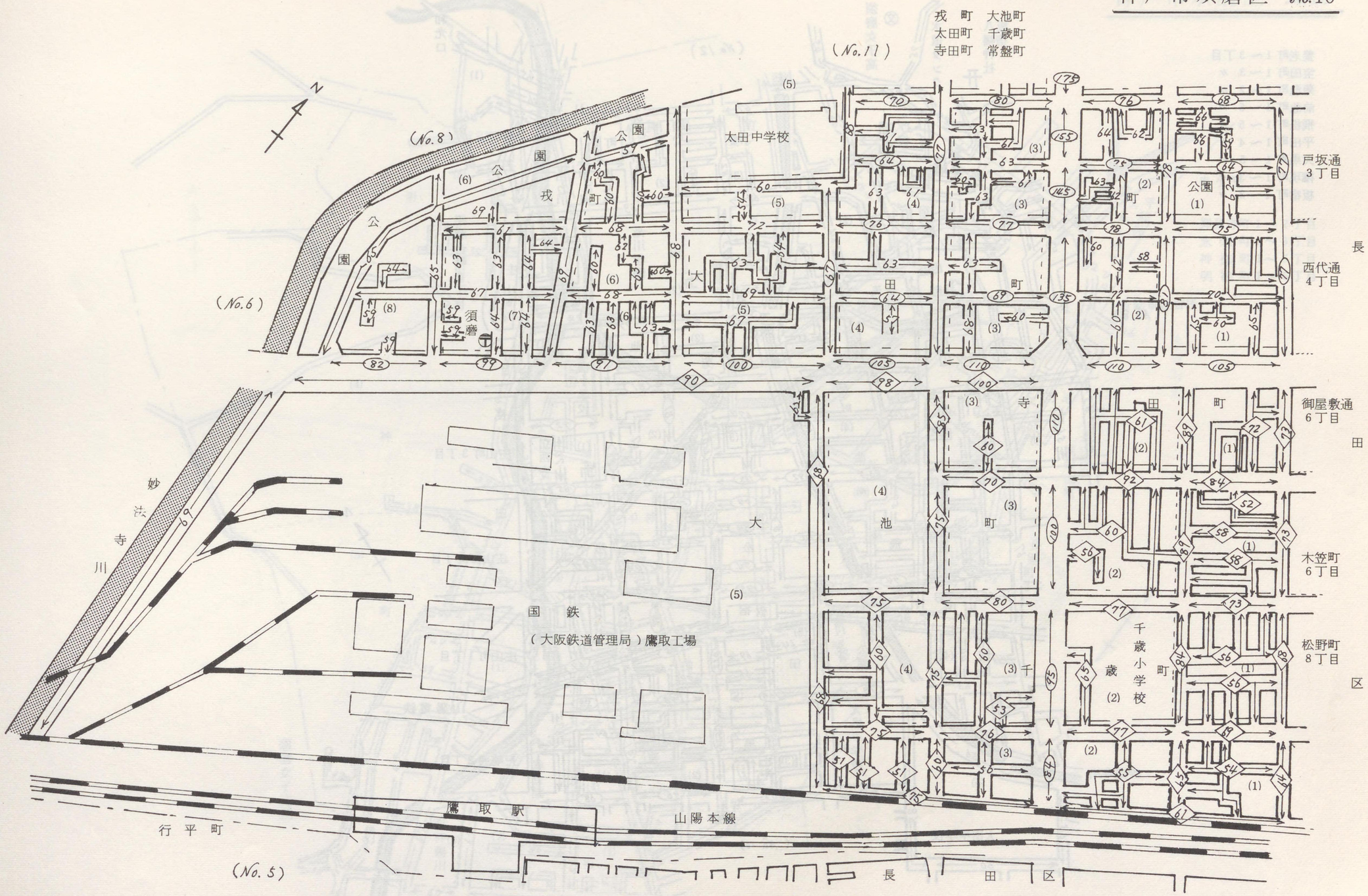
戎町 大池町
太田町 千歳町
寺田町 常盤町
(No.11)
(No.8)
(No.6)
(No.5)
N
公園
戎町
太田中学校
大田町
須磨
戸坂通 3丁目
西代通 4丁目
御屋敷通 6丁目
木笠町 6丁目
松野町 8丁目
長田区
妙法寺川
大池町
寺田町
千歳小学校
千歳町
国鉄
(大阪鉄道管理局)鷹取工場
鷹取駅
山陽本線
行平町
長田区

神戸市須磨区 No.11

養老町 1～3丁目
宝田町 1～3 〃
菊池町 1～2 〃
前池町 1～6 〃
飛松町 1～5 〃
平田町 1～4 〃
大黒町 1～5 〃
権現町 1～3 〃
板宿町 1～3 〃

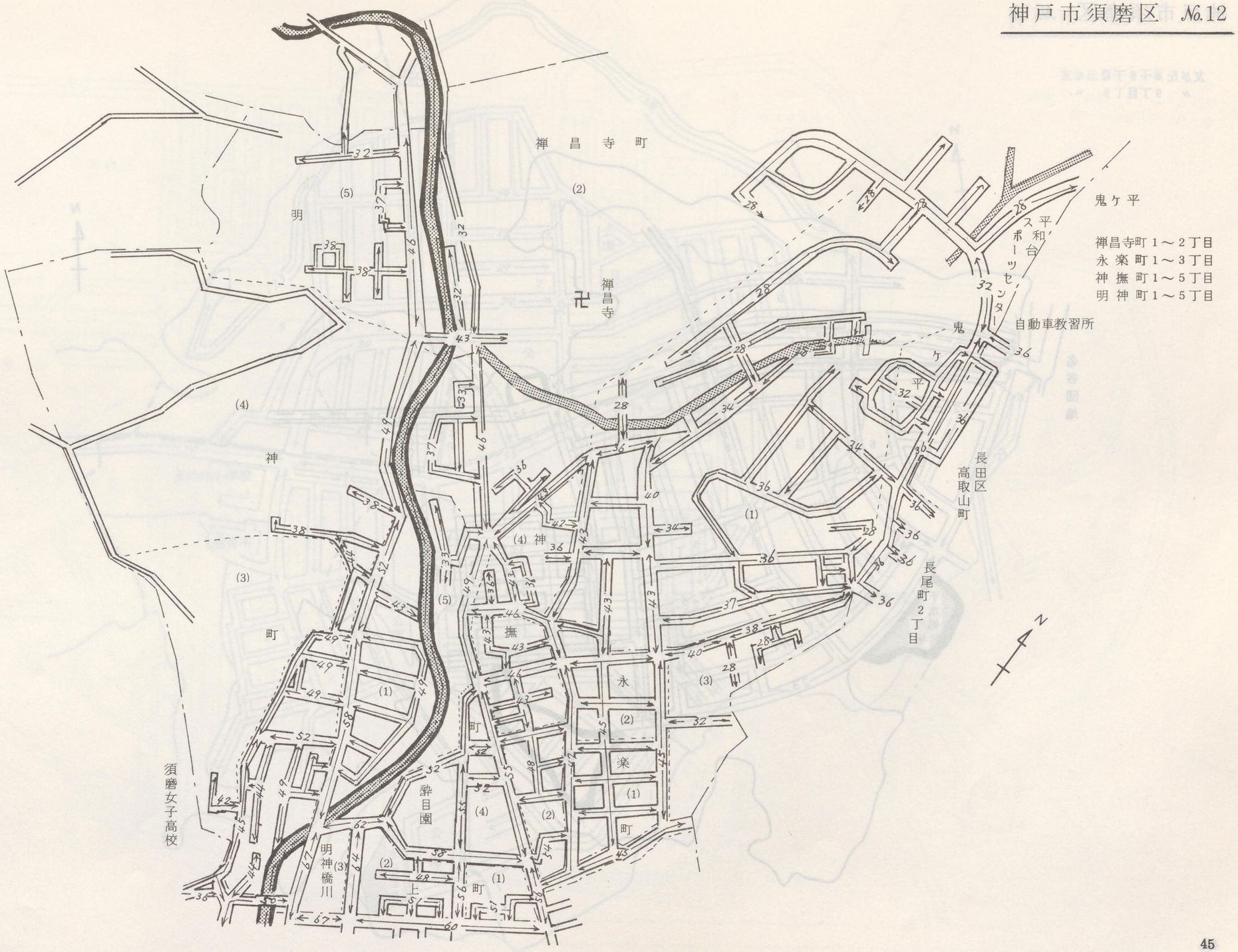

禅昌寺町 1～2丁目
永楽町 1～3丁目
神撫町 1～5丁目
明神町 1～5丁目

(No. 11)

神戸市須磨区 No.13

友が丘 4～6 丁目
〃　9 丁目

友が丘 1～3丁目
〃 8丁目

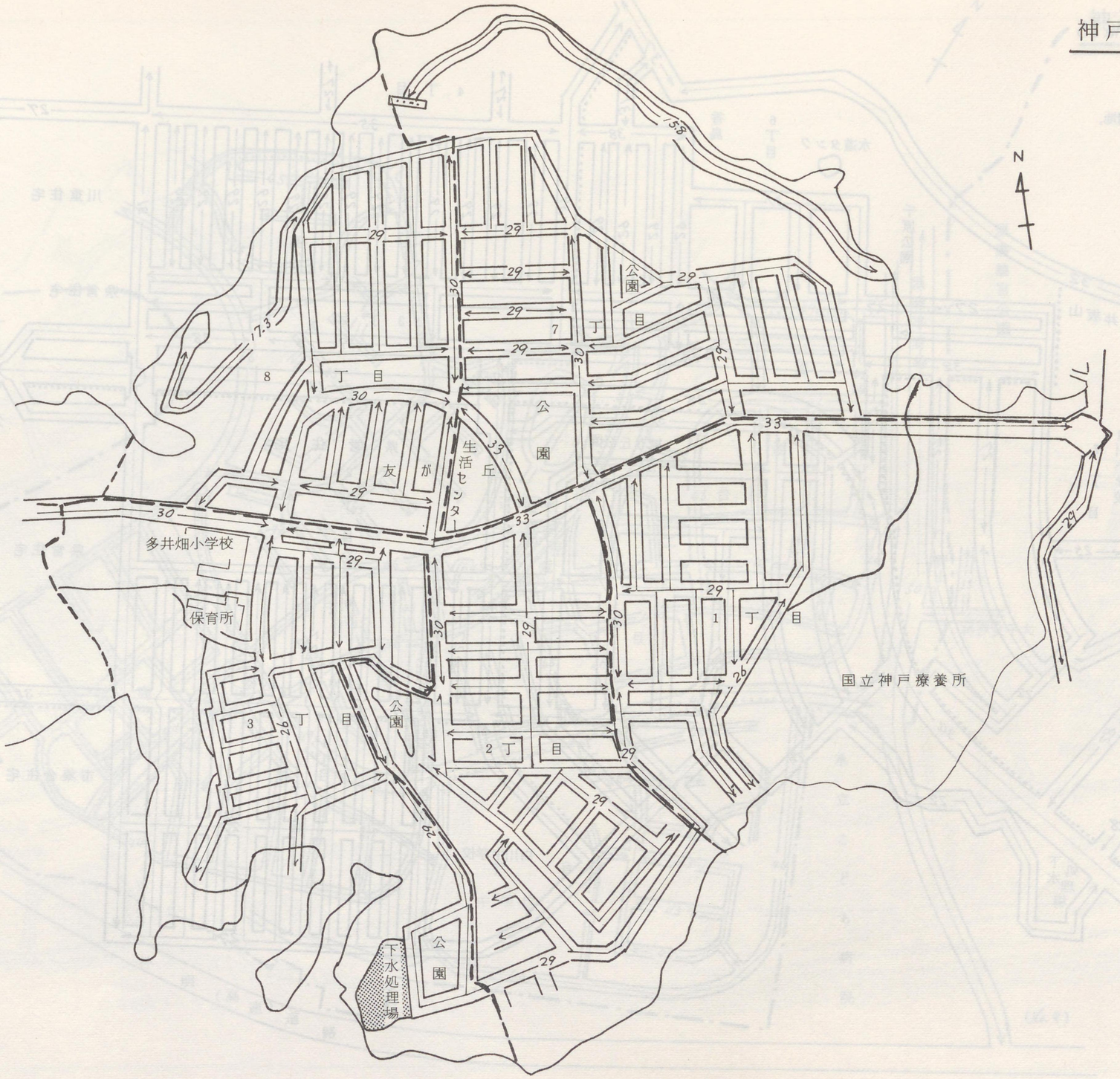
N
8 丁目
7 丁目
公園
友が丘
生活センター
公園
多井畑小学校
保育所
3 丁目
公園
2 丁目
1 丁目
国立神戸療養所
公園
下水処理場
29
30
33
26
17.3
58

神戸市須磨区 No.15

白川台1丁目～7丁目
大字白川のうち上側地、下側地、
堂ノ前、向井坂山の一部

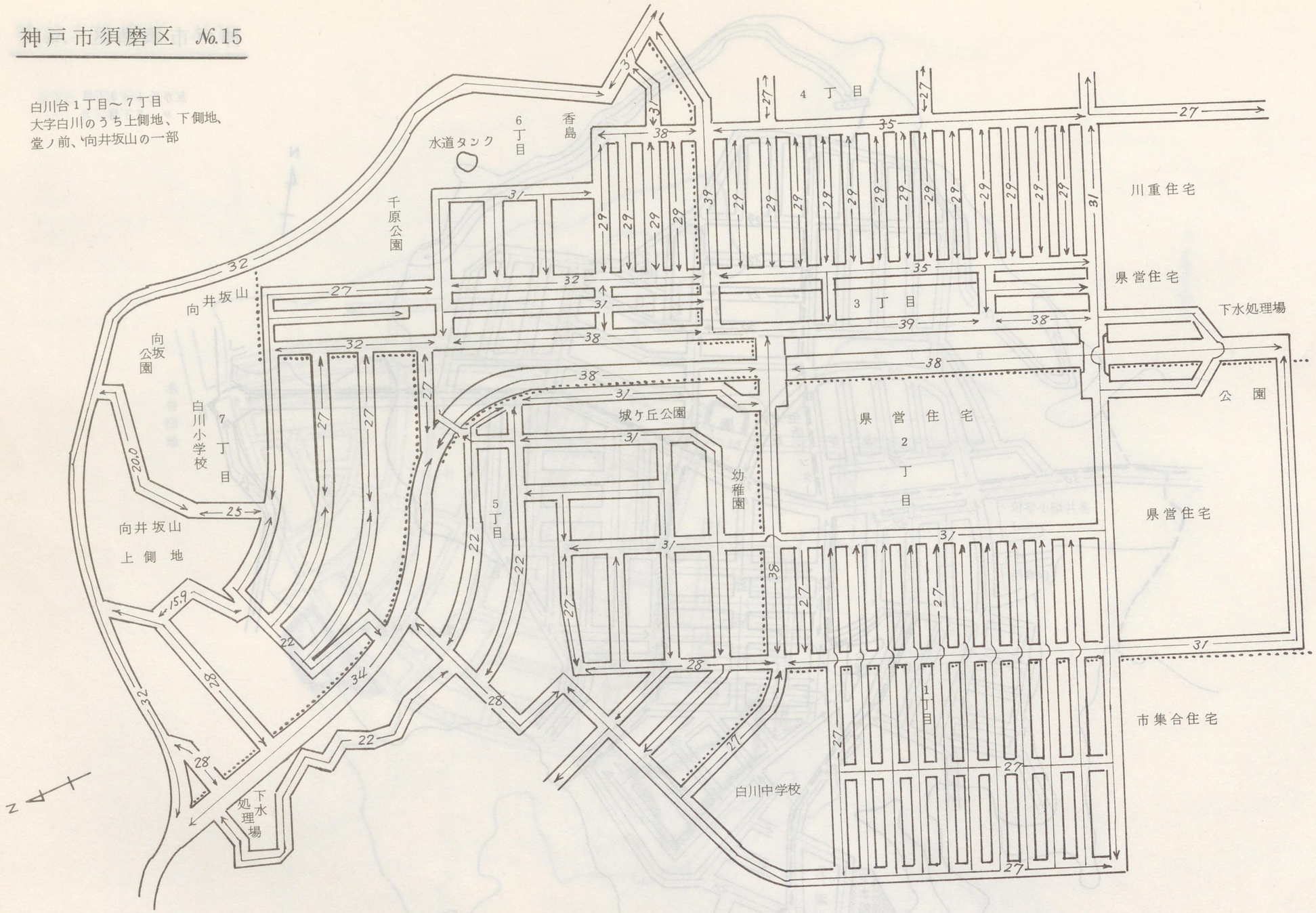

神戸市須磨区 No.16

高倉台1丁目～3丁目

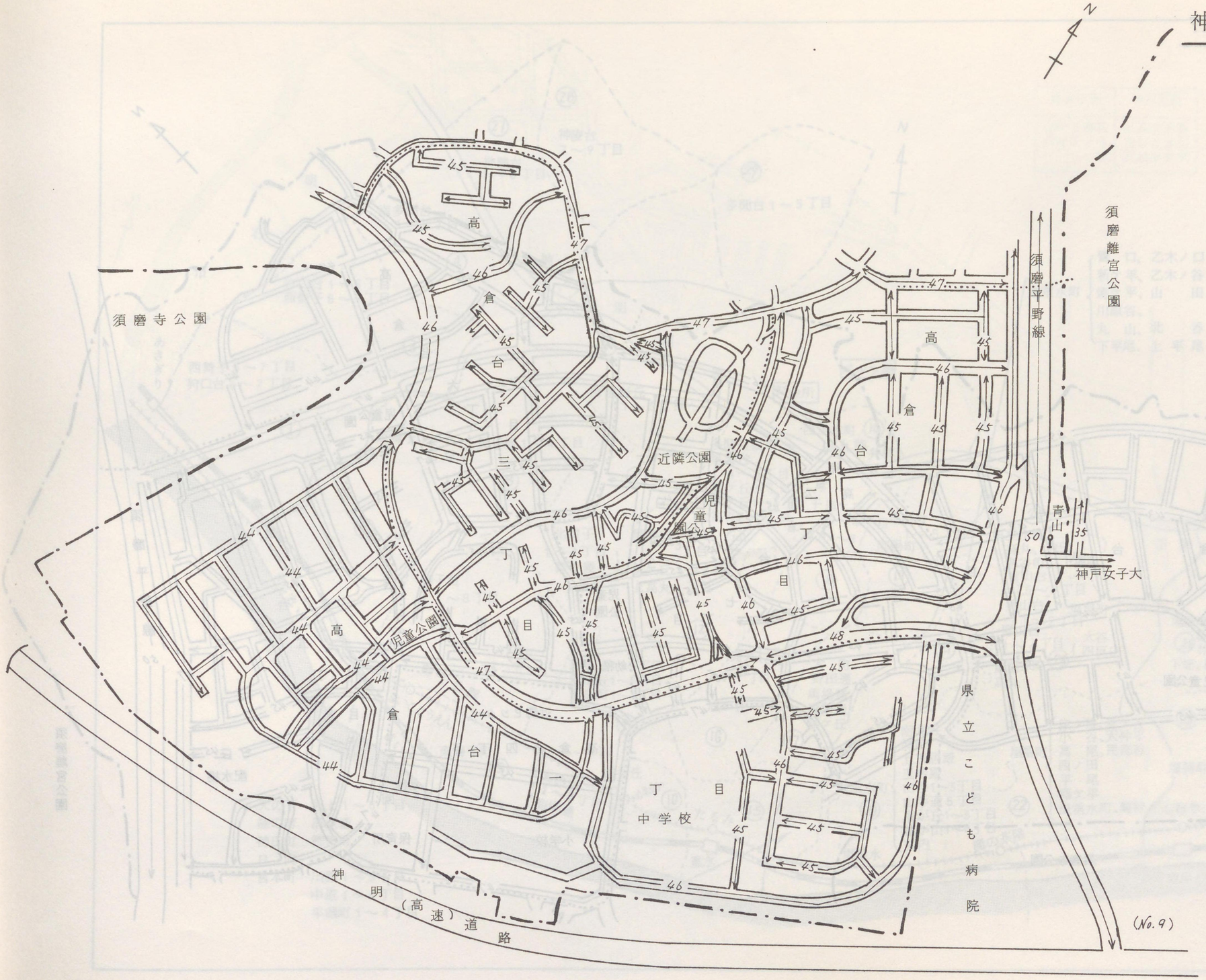

高倉台4丁目～8丁目

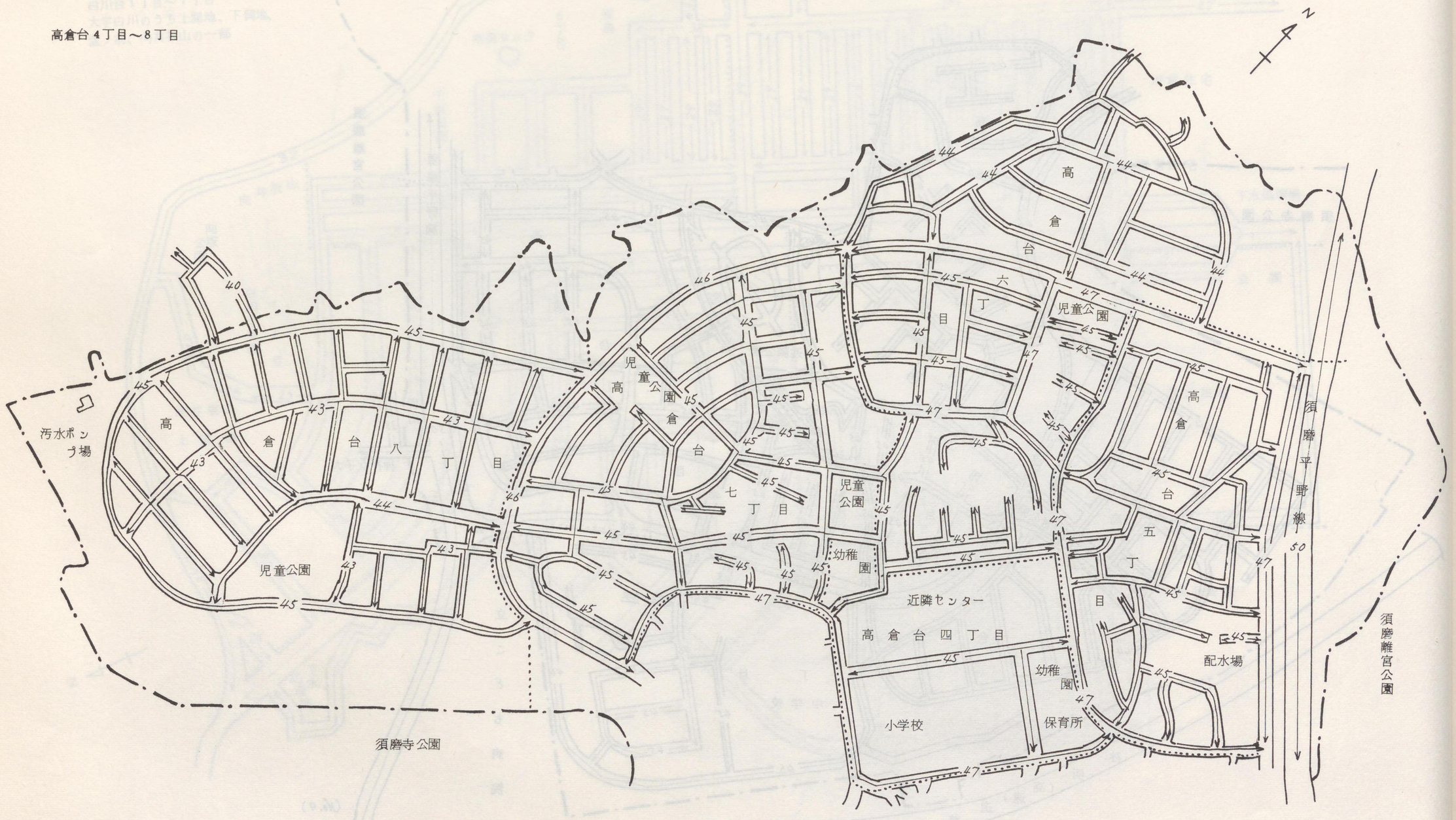
N
高倉台六丁目
高倉台八丁目
高倉台七丁目
高倉台五丁目
児童公園
幼稚園
近隣センター
高倉台四丁目
小学校
保育所
配水場
汚水ポンプ場
須磨寺公園
須磨離宮公園
須磨平野線

神戸市垂水区

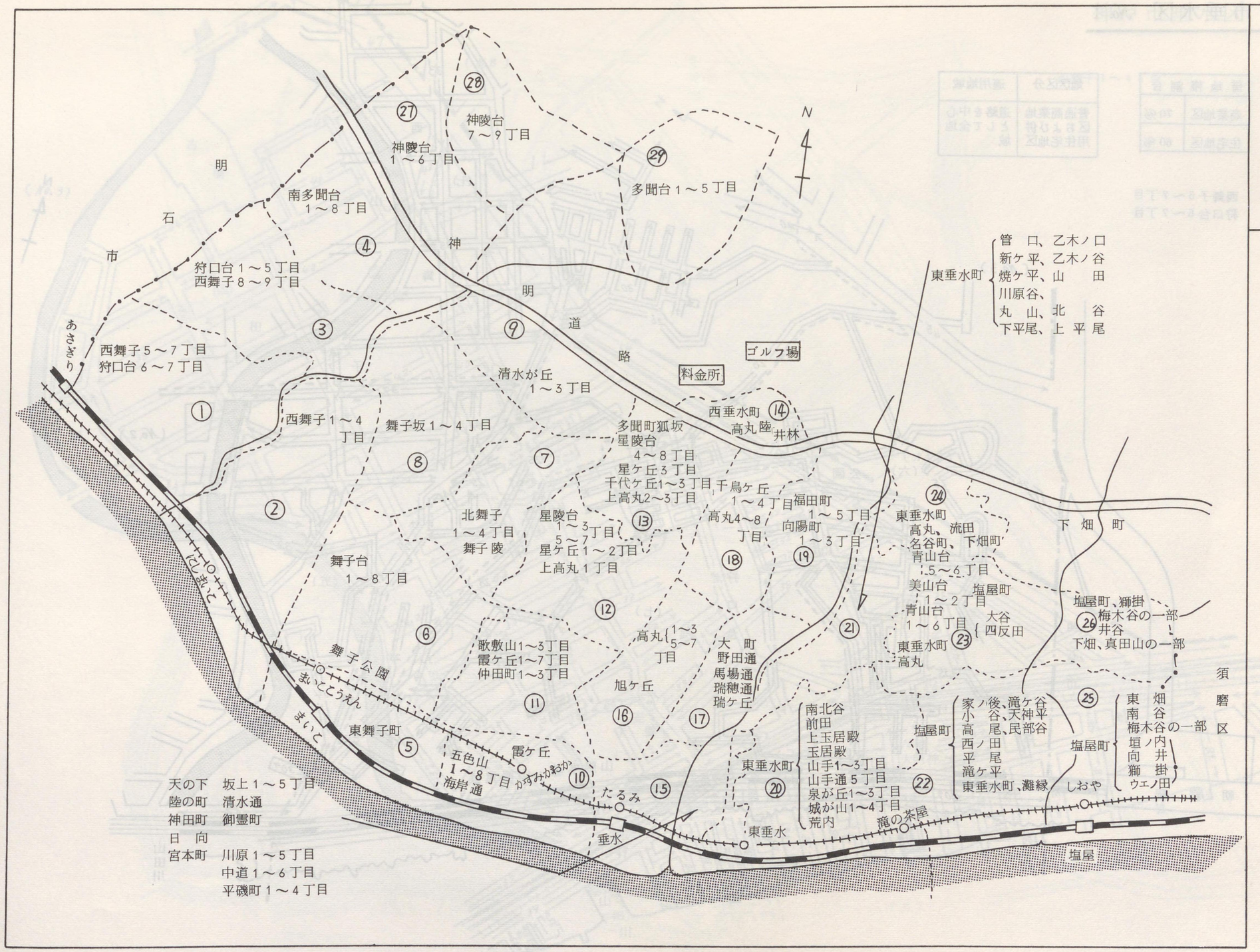
N
明石市
神明道路
あさぎり
だいと
まいとうえん
まいと
たるみ
垂水
東垂水
滝の茶屋
しおや
塩屋
須磨離宮公園
須磨区
①
②
③
④
⑤
⑥
⑦
⑧
⑨
⑩
⑪
⑫
⑬
⑭
⑮
⑯
⑰
⑱
⑲
⑳
㉑
㉒
㉓
㉔
㉕
㉖
㉗
㉘
㉙
神陵台
1～6丁目
神陵台
7～9丁目
南多聞台
1～8丁目
多聞台1～5丁目
狩口台1～5丁目
西舞子8～9丁目
西舞子5～7丁目
狩口台6～7丁目
西舞子1～4
丁目
舞子坂1～4丁目
清水が丘
1～3丁目
料金所
ゴルフ場
西垂水町
高丸陸
井林
多聞町狐坂
星陵台
4～8丁目
星ケ丘3丁目
千代ケ丘1～3丁目
上高丸2～3丁目
千鳥ケ丘
1～4丁目
福田町
1～5丁目
向陽町
1～3丁目
高丸4～8
丁目
北舞子
1～4丁目
舞子陵
星陵台
1～3
5～7丁目
星ケ丘1～2丁目
上高丸1丁目
舞子台
1～8丁目
東垂水町
高丸、流田
名谷町、下畑町
青山台
5～6丁目
美山台
1～2丁目
塩屋町
青山台
1～6丁目
大谷
四反田
東垂水町
高丸
下畑町
塩屋町、獅掛
梅木谷の一部
井谷
下畑、真田山の一部
歌敷山1～3丁目
霞ケ丘1～7丁目
仲田町1～3丁目
高丸
1～3
5～7
丁目
大町
野田通
馬場通
瑞穂通
瑞ケ丘
旭ケ丘
舞子公園
東舞子町
五色山
1～8丁目
海岸通
霞ケ丘
かすみがおか
東垂水町
南北谷
前田
上玉居殿
玉居殿
山手1～3丁目
山手通5丁目
泉が丘1～3丁目
城が山1～4丁目
荒内
塩屋町
家ノ後、滝ケ谷
小谷、天神平
高尾、民部谷
西ノ田
平尾
滝ケ平
東垂水町、灘縁
塩屋町
東畑
南谷
梅木谷の一部
垣ノ内
向井
獅掛
ウエノ田
東垂水町
管口、乙木ノ口
新ケ平、乙木ノ谷
焼ケ平、山田
川原谷、
丸山、北谷
下平尾、上平尾
天の下　坂上1～5丁目
陸の町　清水通
神田町　御霊町
日向
宮本町　川原1～5丁目
中道1～6丁目
平磯町1～4丁目

神戸市垂水区 No. 1

借地権割合	
商業地区	70 %
住宅地区	60 %

地区区分	適用地域
普通商業地区および併用住宅地区	道路を中心として全地域

西舞子 5～7丁目
狩口台 6～7丁目

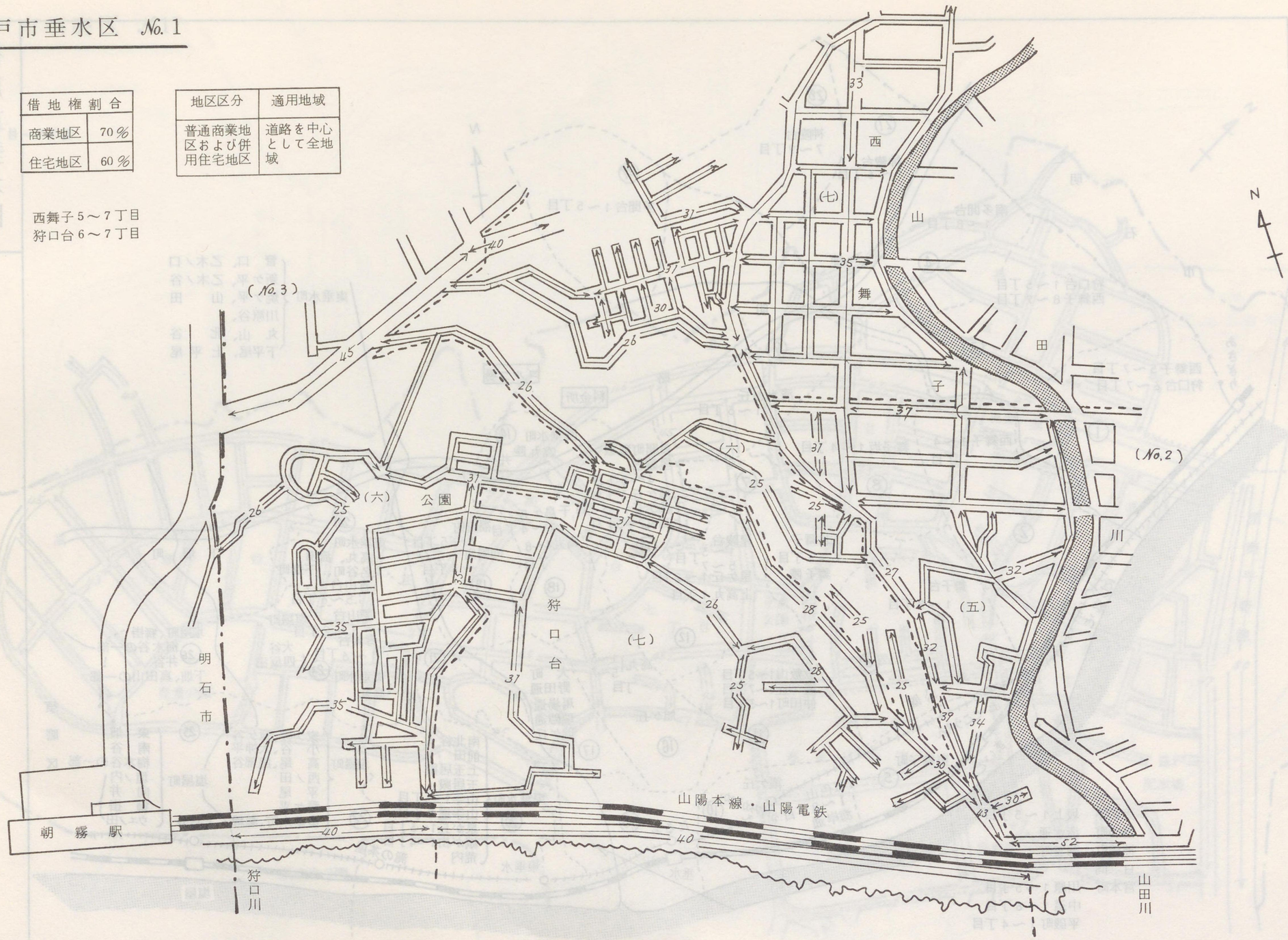

神戸市垂水区 No. 2

西舞子 1～4 丁目

神戸市垂水区 No. 3

狩口台1～5丁目
西舞子8～9丁目

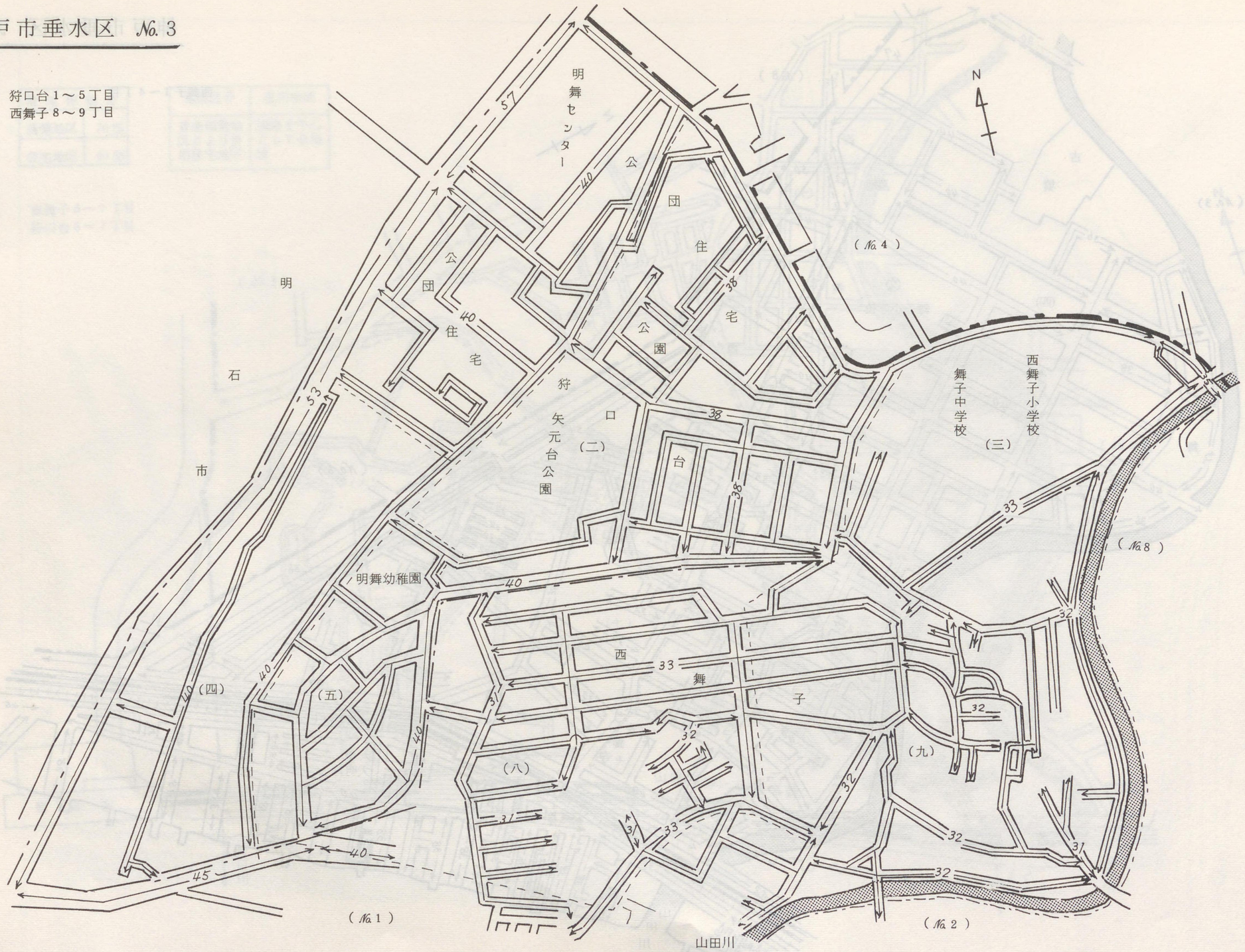

神戸市垂水区 No. 4

南多聞台 1～8 丁目

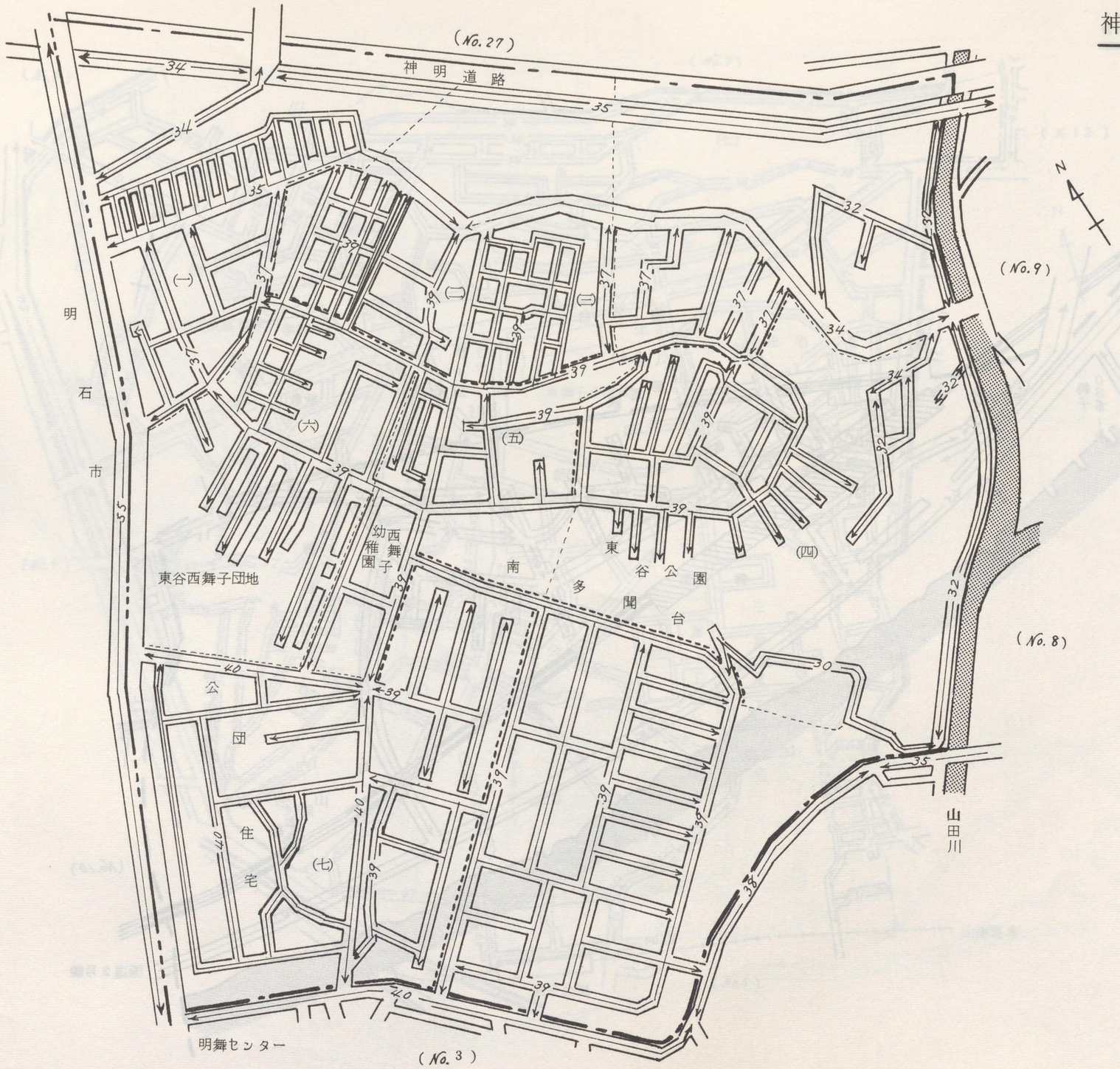

神戸市垂水区 No. 5

東舞子町

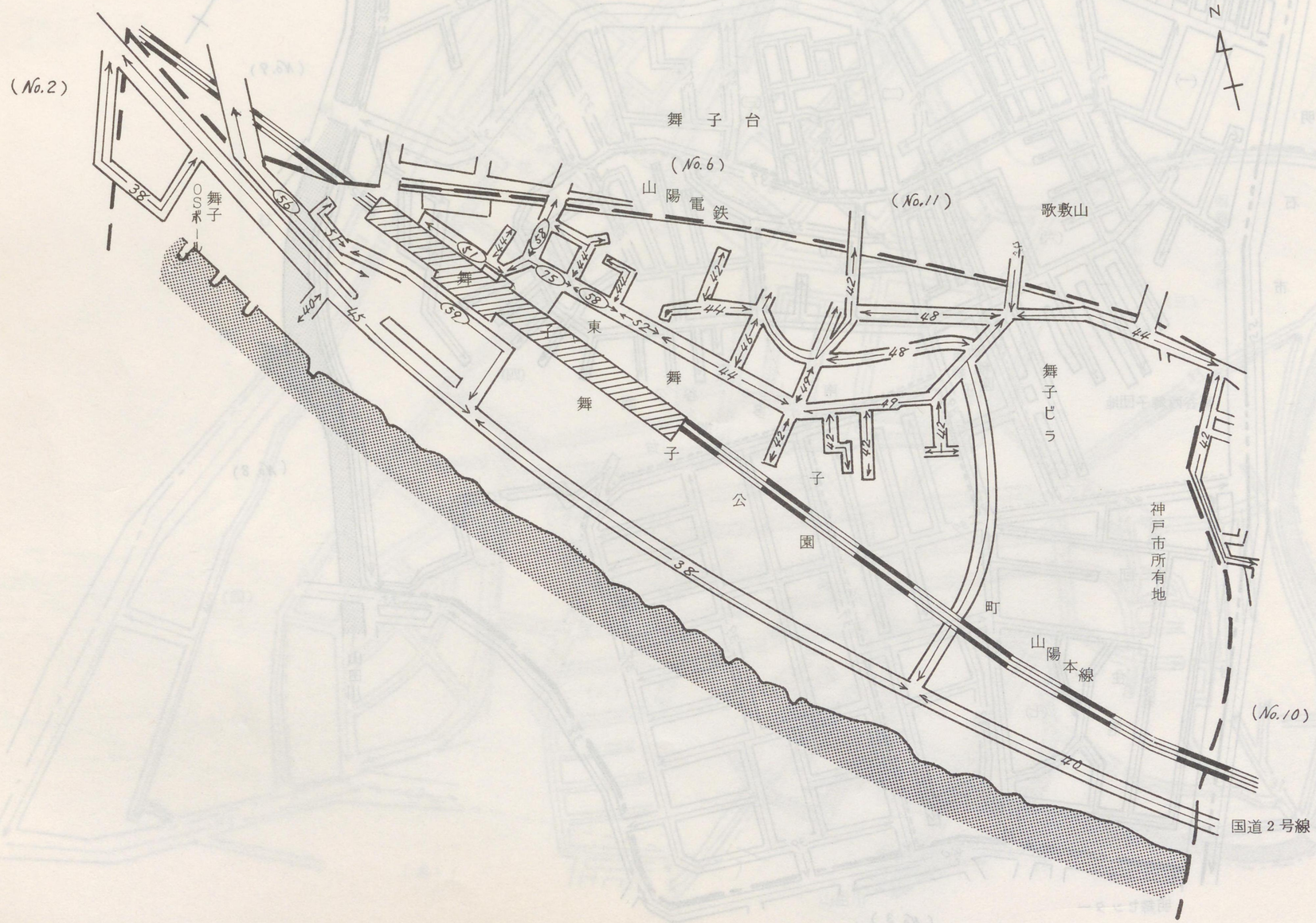

神戸市垂水区 No. 6

舞子台1～8丁目

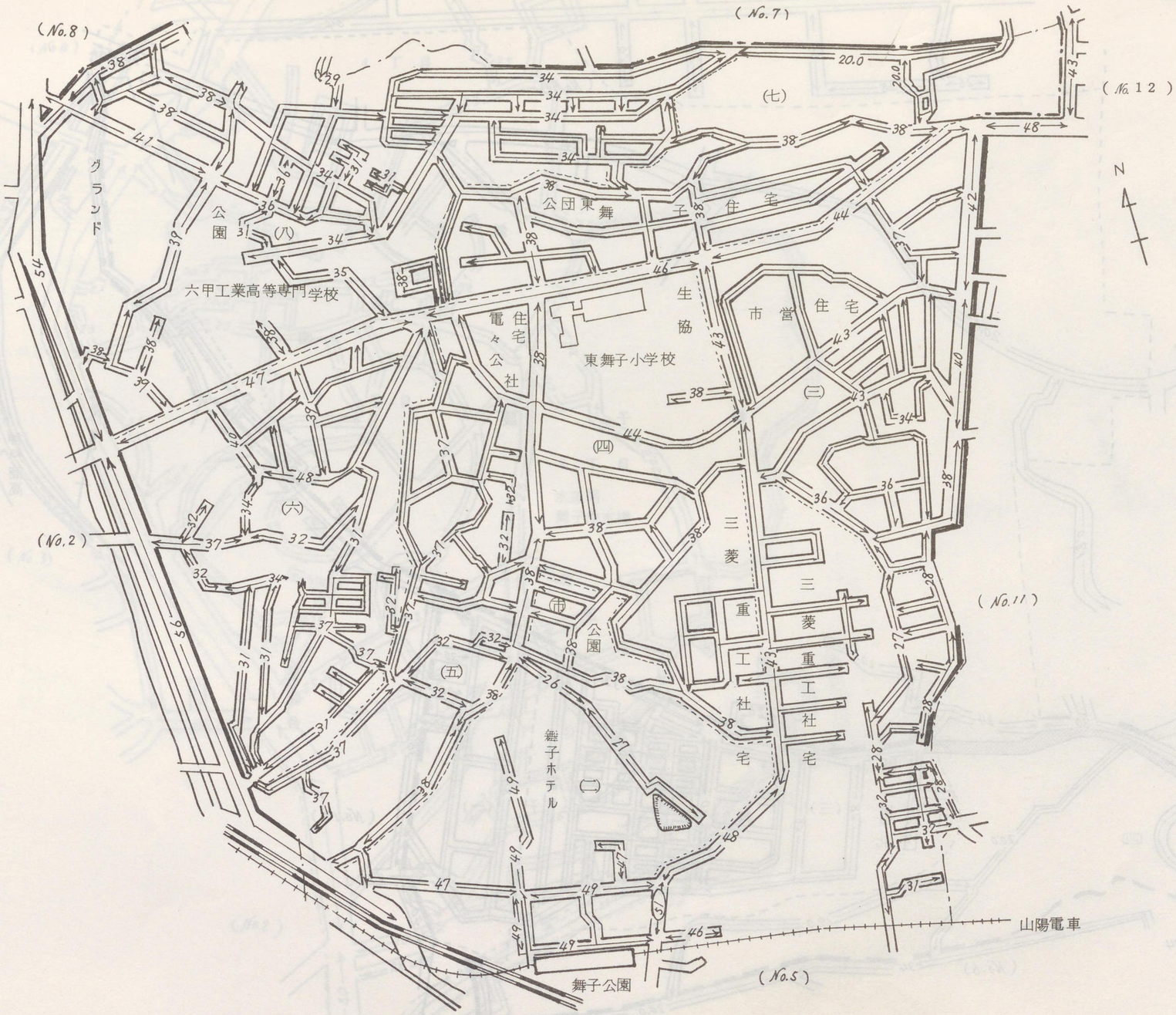

神戸市垂水区 No. 7

北舞子 1～4丁目
舞子陵

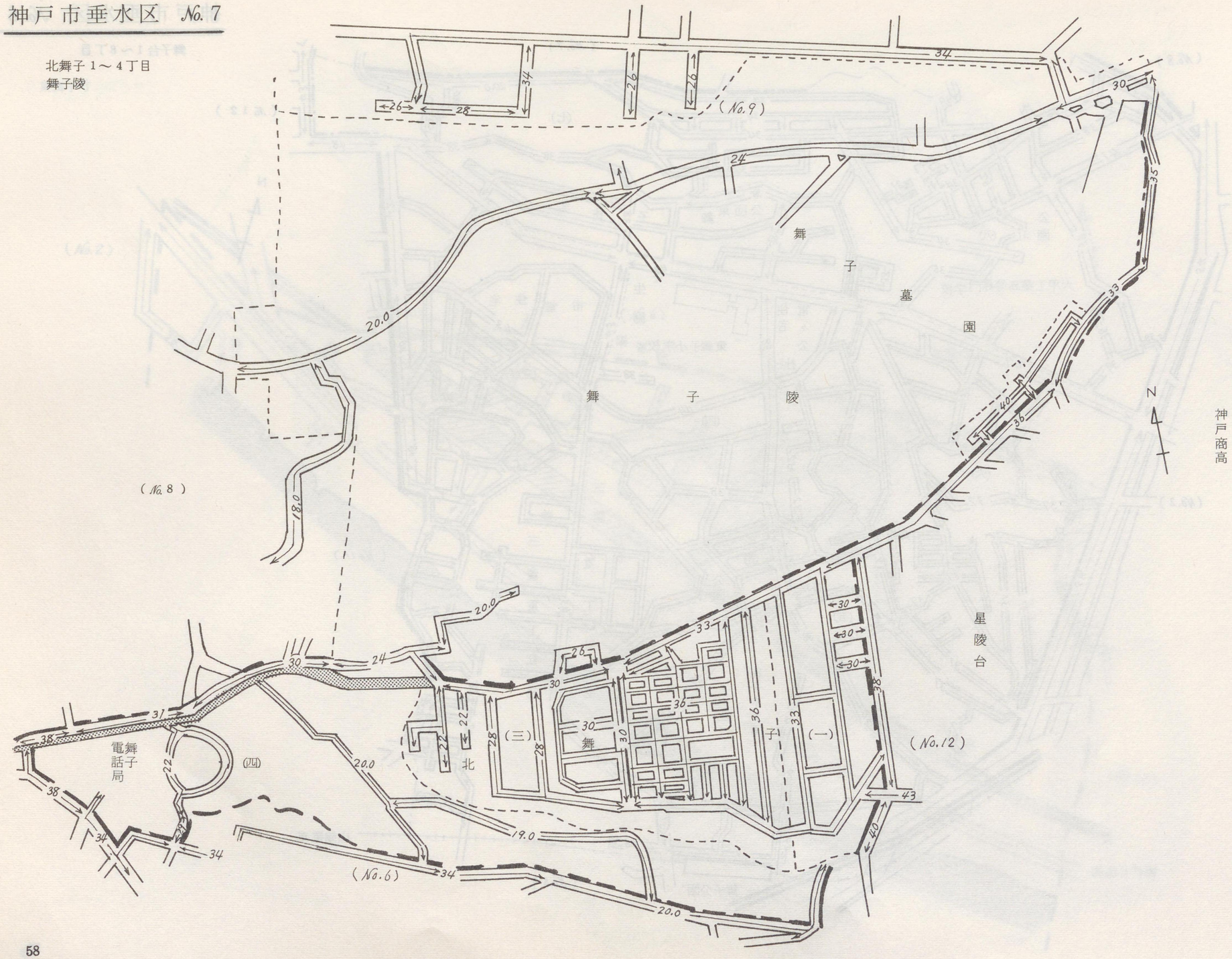

神戸市垂水区 No. 8

舞子坂1～4丁目

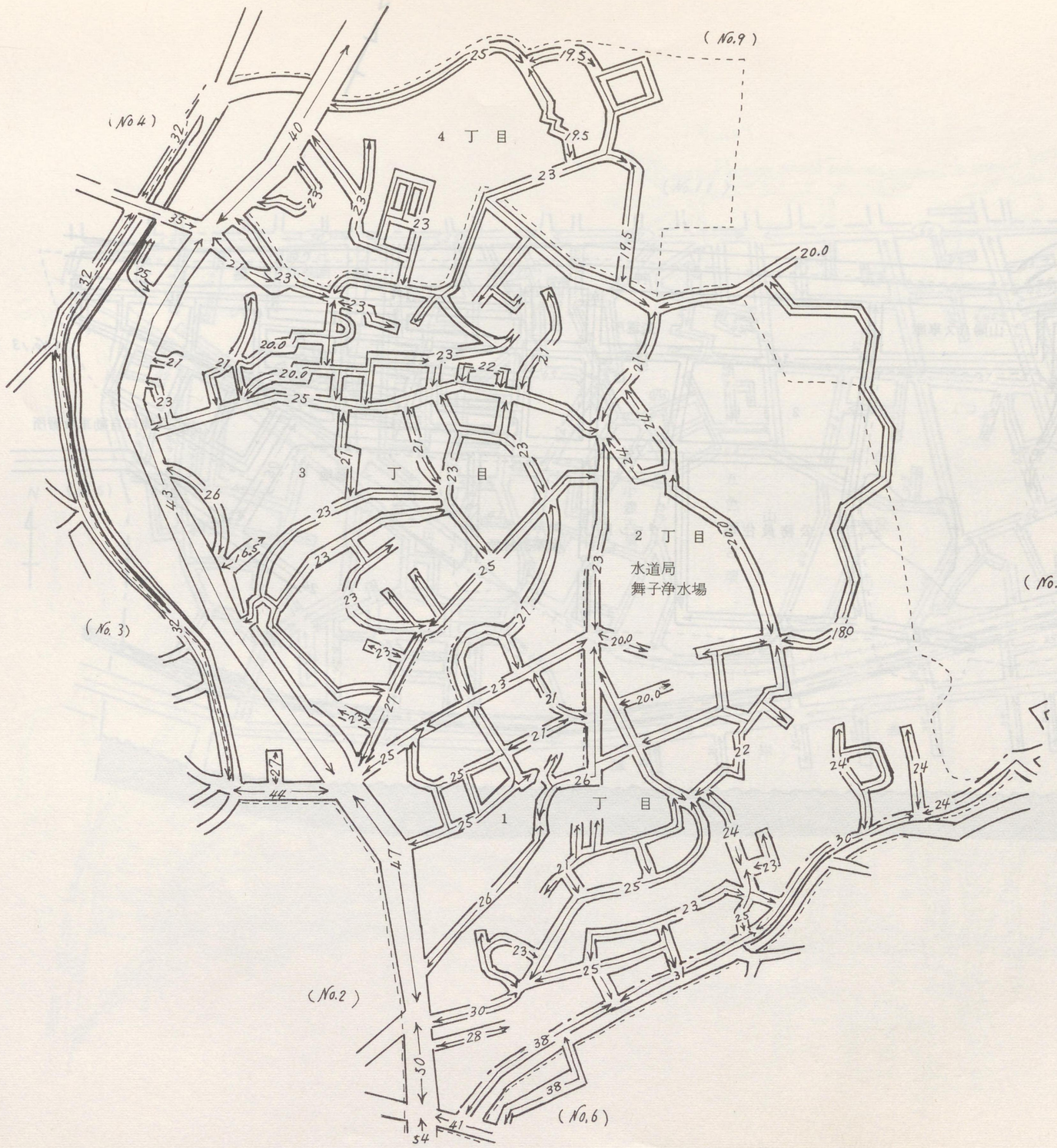

神戸市垂水区 No. 9

清水が丘1～3丁目

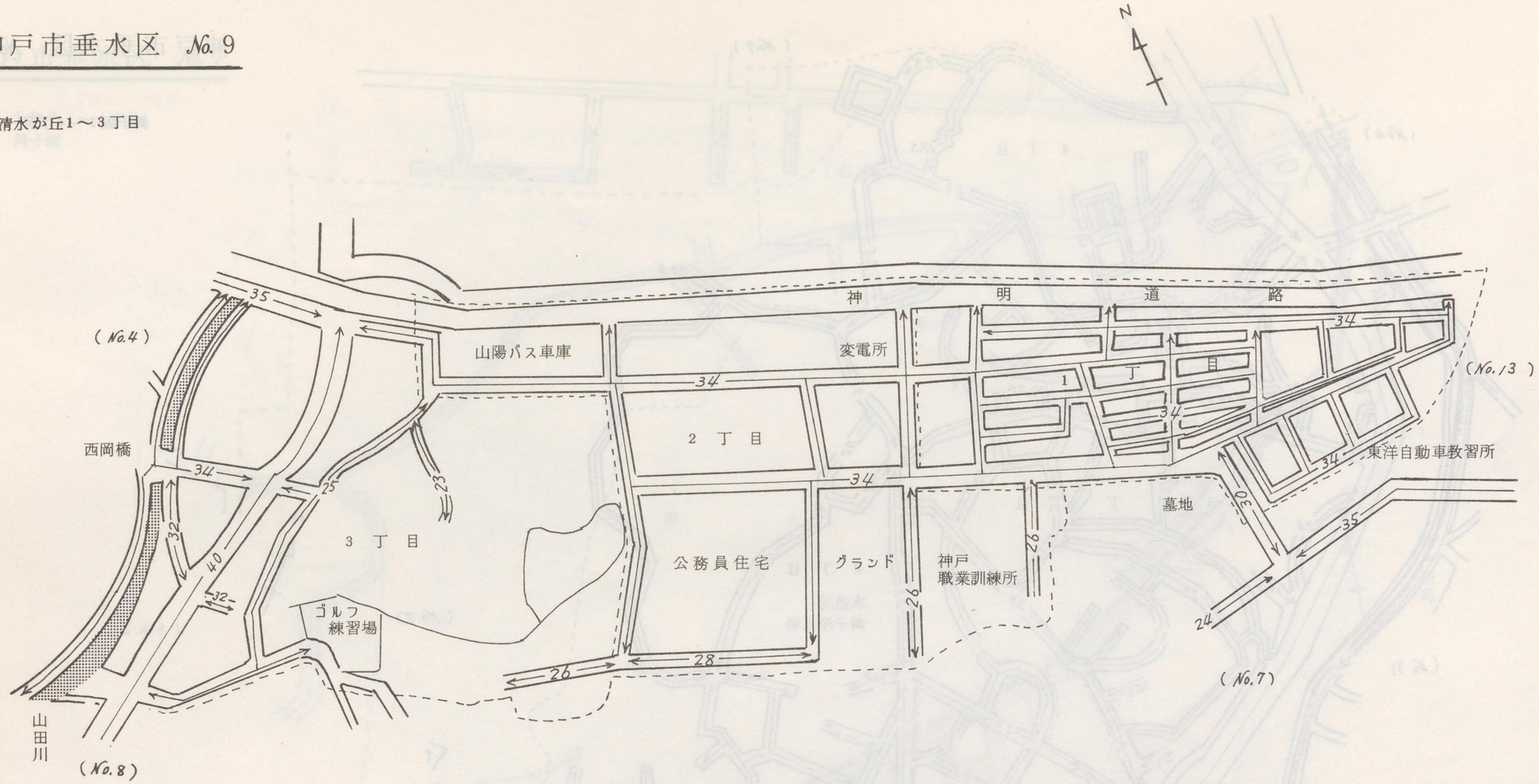

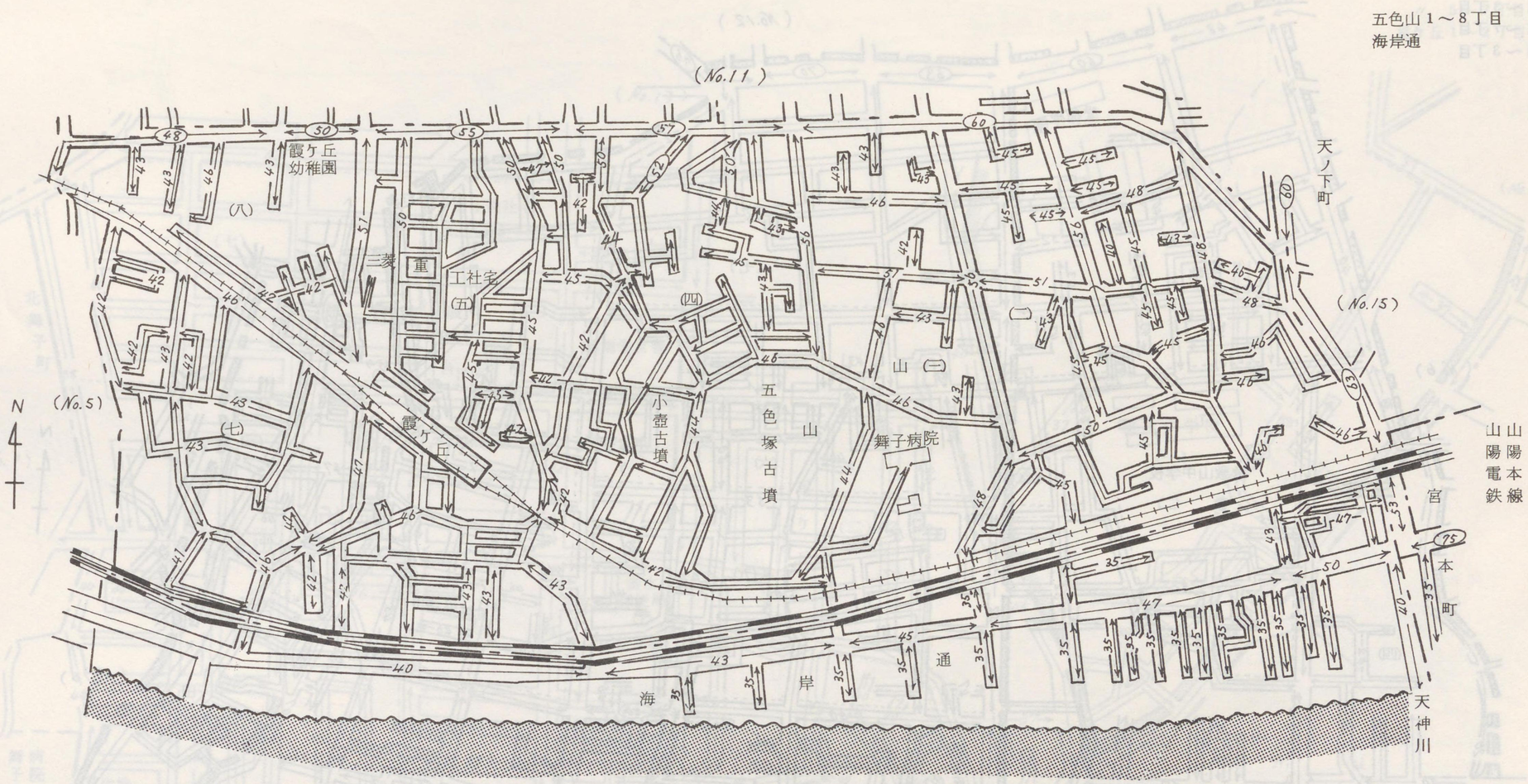
五色山1～8丁目
海岸通
(No.11)
(No.15)
(No.5)
N
霞ケ丘幼稚園
(八)
(七)
(五)
(四)
三菱重工社宅
霞ケ丘
小壺古墳
五色塚古墳
五色山
舞子病院
天ノ下町
山陽本線
山陽電鉄
宮本町
海岸通
天神川

神戸市垂水区 No.11

歌敷山1～3丁目
霞ケ丘1～7丁目
仲田町1～3丁目

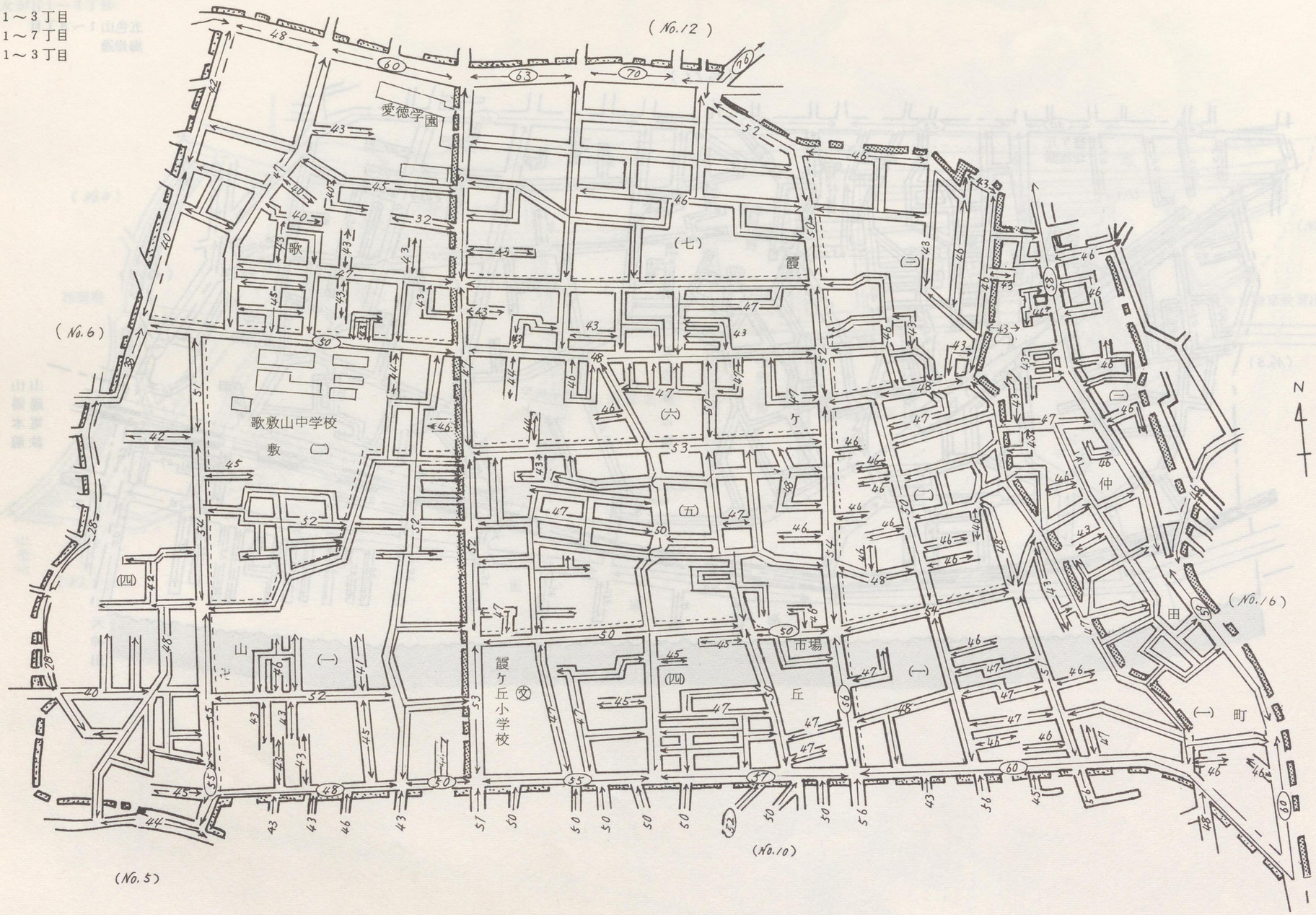

神戸市垂水区 No.12

上高丸１丁目
星陵台１～３丁目
〃　５～７丁目
星ケ丘１～２丁目

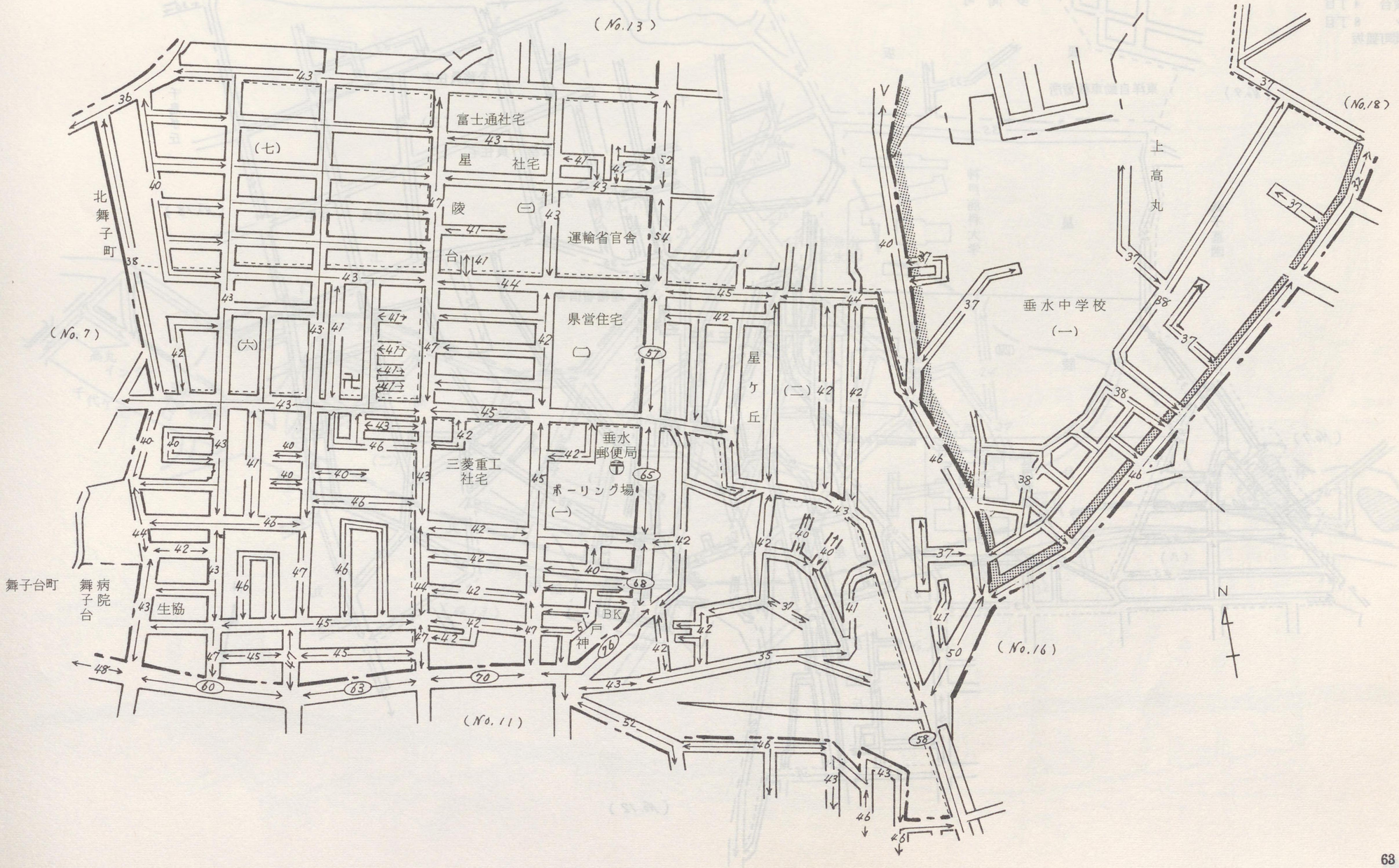

神戸市垂水区 №13

上高丸２、３丁目
千代が丘１～３丁目
星ケ丘３丁目
星陵台　４丁目
〃　　８丁目
多聞町狐坂

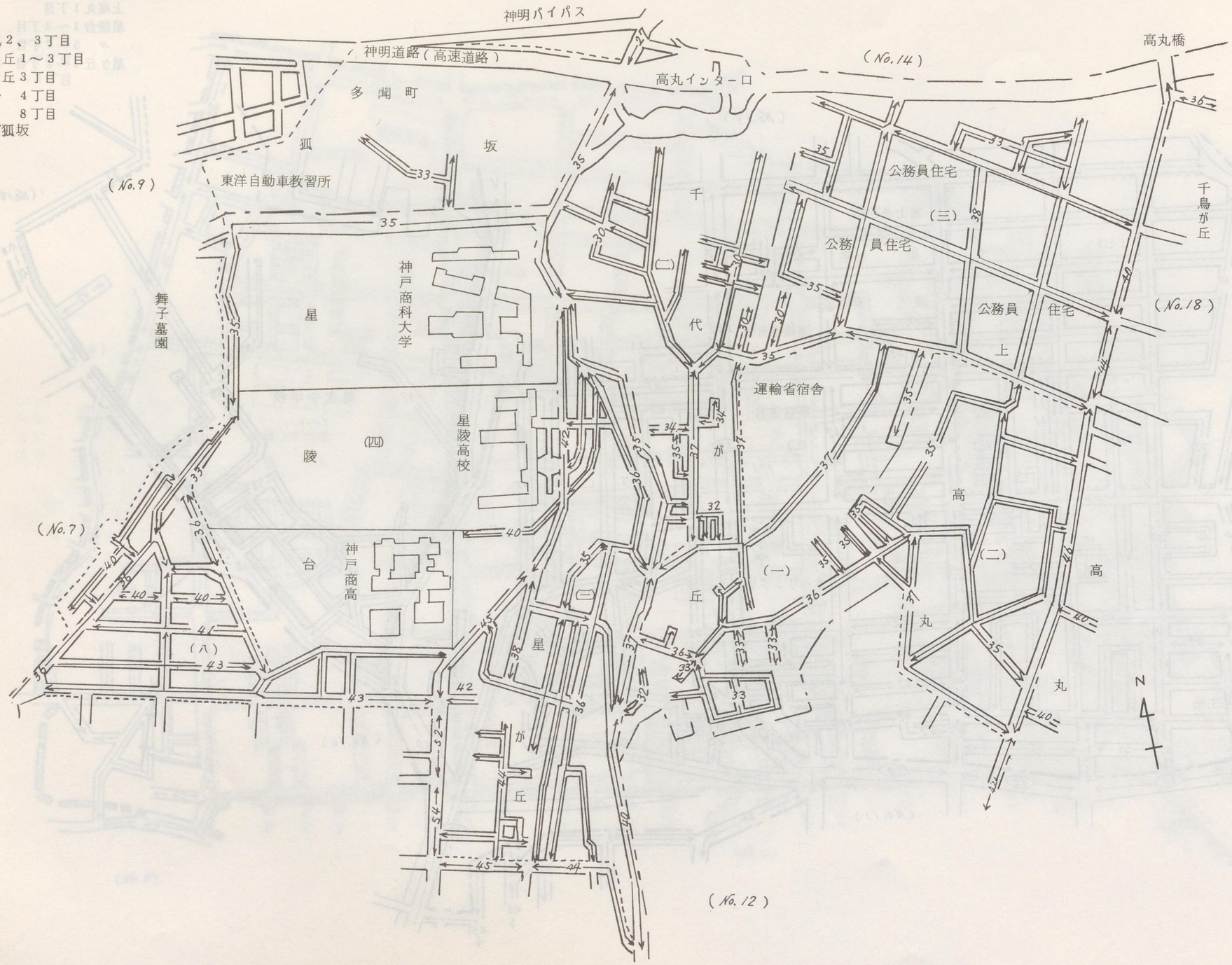

西垂水町　高丸陸
井　林

N
クラブハウス
垂水ゴルフ場
西垂水
配水電
高丸インター
千代ケ丘
料金所
上高丸
神明道路
高丸陸
西垂水
井林
(No.13)
(No.18)

神戸市垂水区 №15

天ノ下町　川　原1－5丁目
陸ノ町　坂　上1－5丁目
神田町　中　道1－6丁目
宮本町　日　向1－2丁目
清水通　平磯町1－4丁目
御霊町

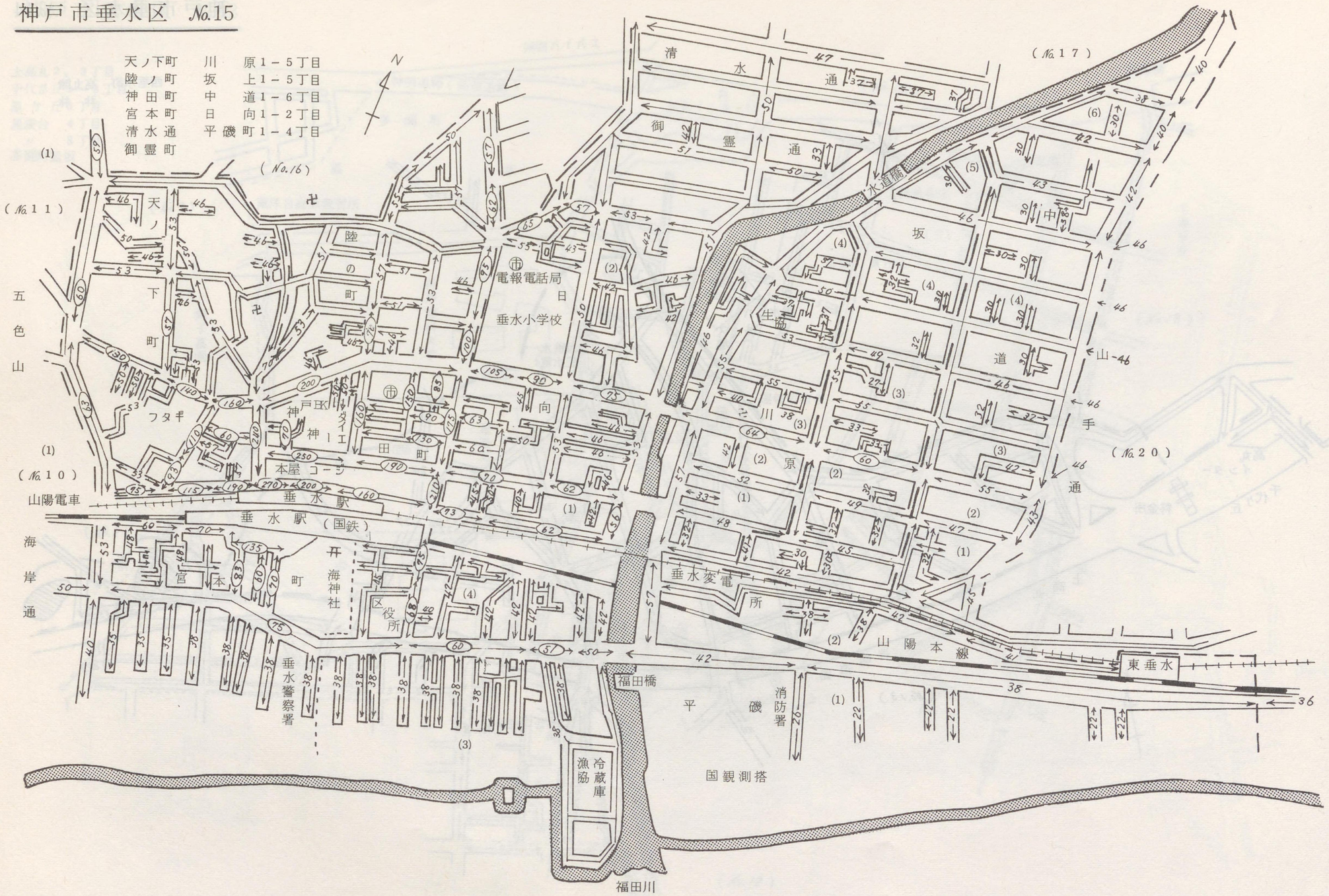

神戸市垂水区 No.16

旭ケ丘1～3丁目
高　丸1～3丁目
〃　5～7丁目

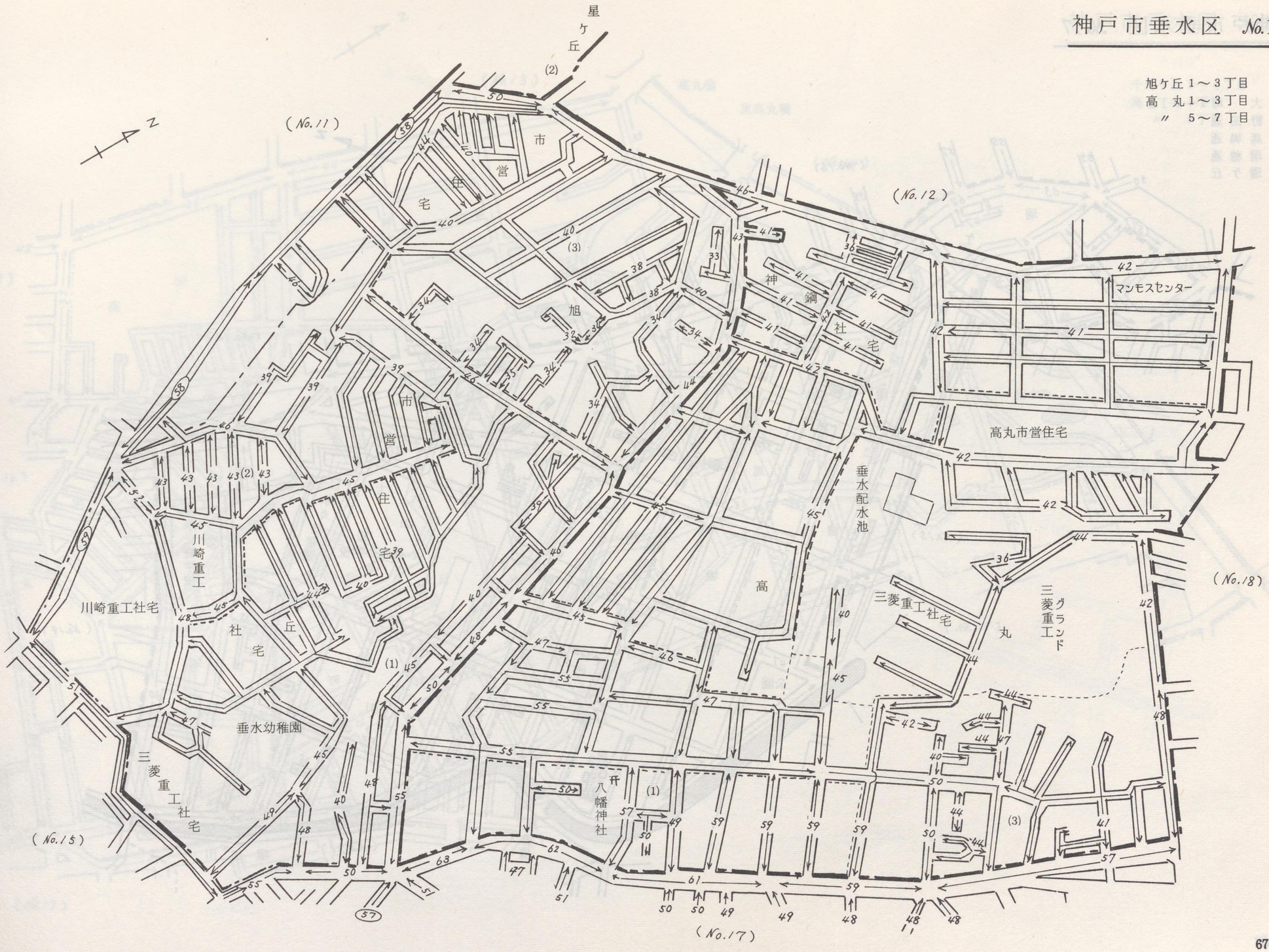

神戸市垂水区 No.17

大　町1～5丁目
野田通
馬場通
瑞穂通
瑞ケ丘

千鳥ケ丘 1～4丁目
高　丸 4丁目
〃　8丁目

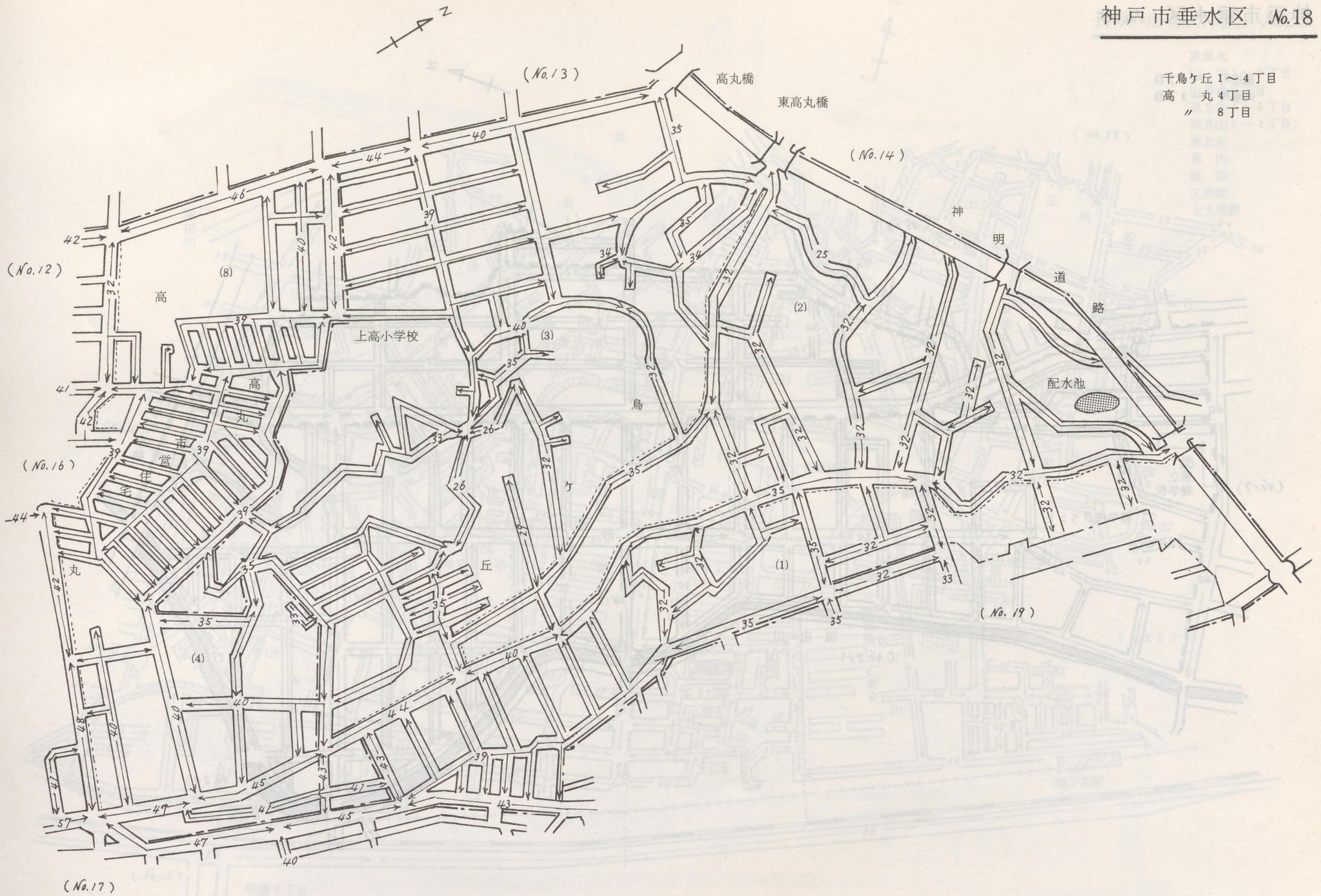

神戸市垂水区 No.19

福田町 1～5丁目
向陽町 1～3丁目

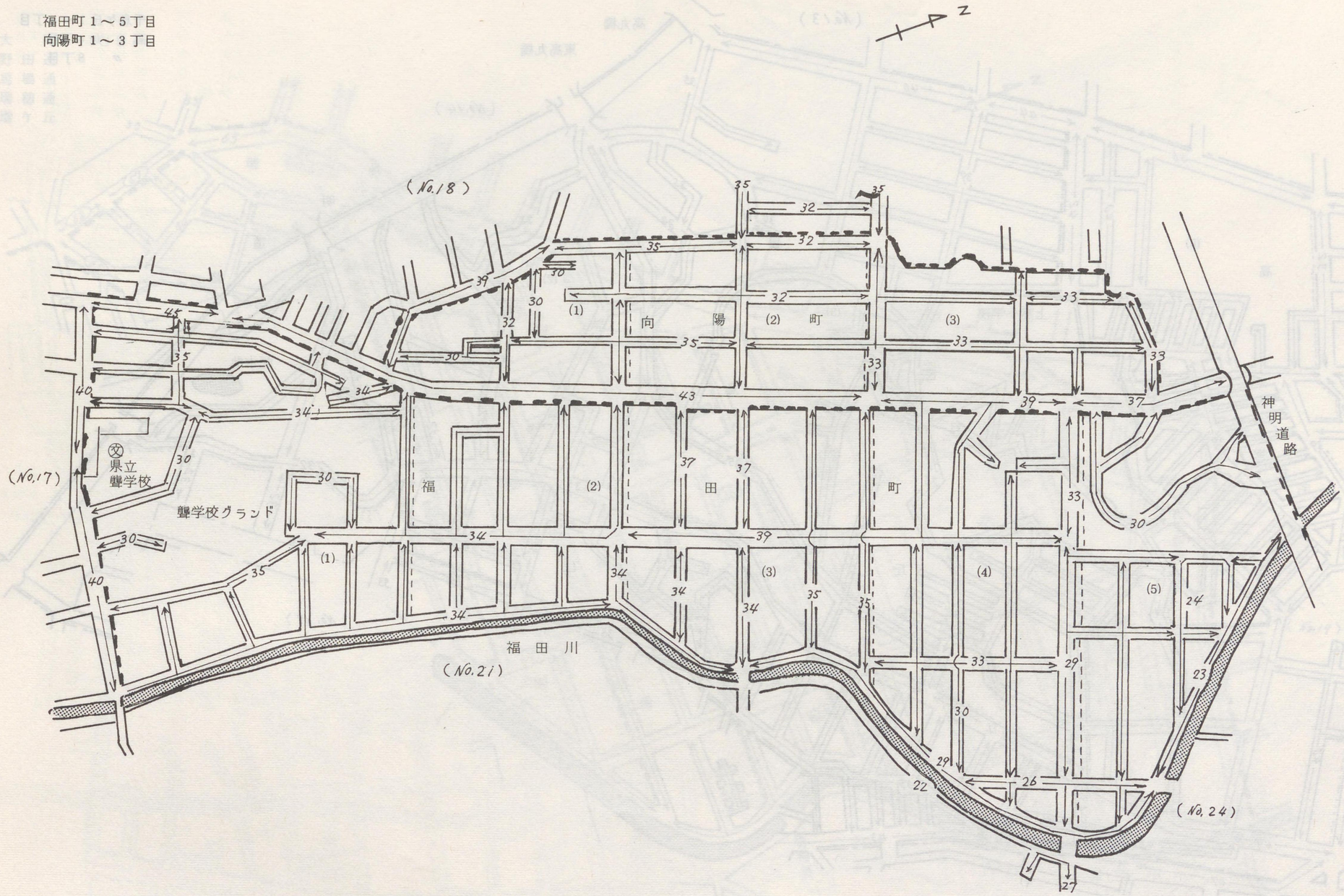

神戸市垂水区 No.20

東垂水
山　手1～3丁目
山手通5丁目
泉ガ丘1～5丁目
城ガ山1～4丁目
南北谷
荒　内
前　田
王居殿
上王居殿

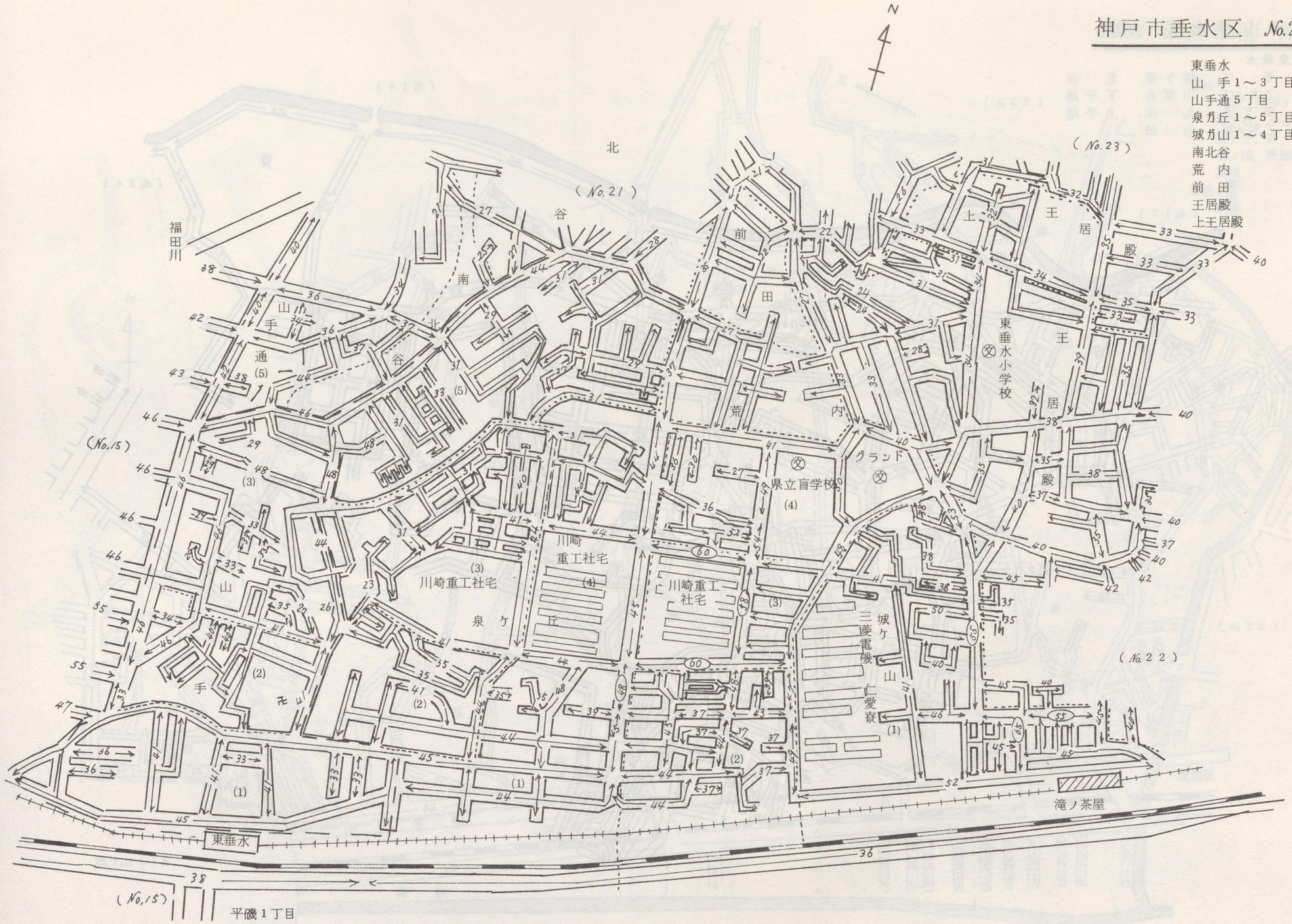

神戸市垂水区 No.21

東垂水

菅口	焼ケ原	北谷
乙木ノ口	川原谷	下平尾
新ケ平	丸山	上平尾
乙木ノ谷	山田	

神戸市垂水区 No.22

塩屋町
平尾、天神ケ平
滝ケ谷、小谷
滝ケ平、家ノ後
西ノ田、民部谷
高尾
東垂水町
灘縁
(No.23)
(No.20)
(No.25)
N
滝ケ平
高尾
民部谷
天神ケ平
塩屋カントリークラブコート
ノールウエー小学校
平尾
西田
県立公園
高尾
小谷
家の後
開谷
塩屋駅
山陽電鉄
山陽本線
灘縁
城ケ山1丁目

神戸市垂水区 No.23

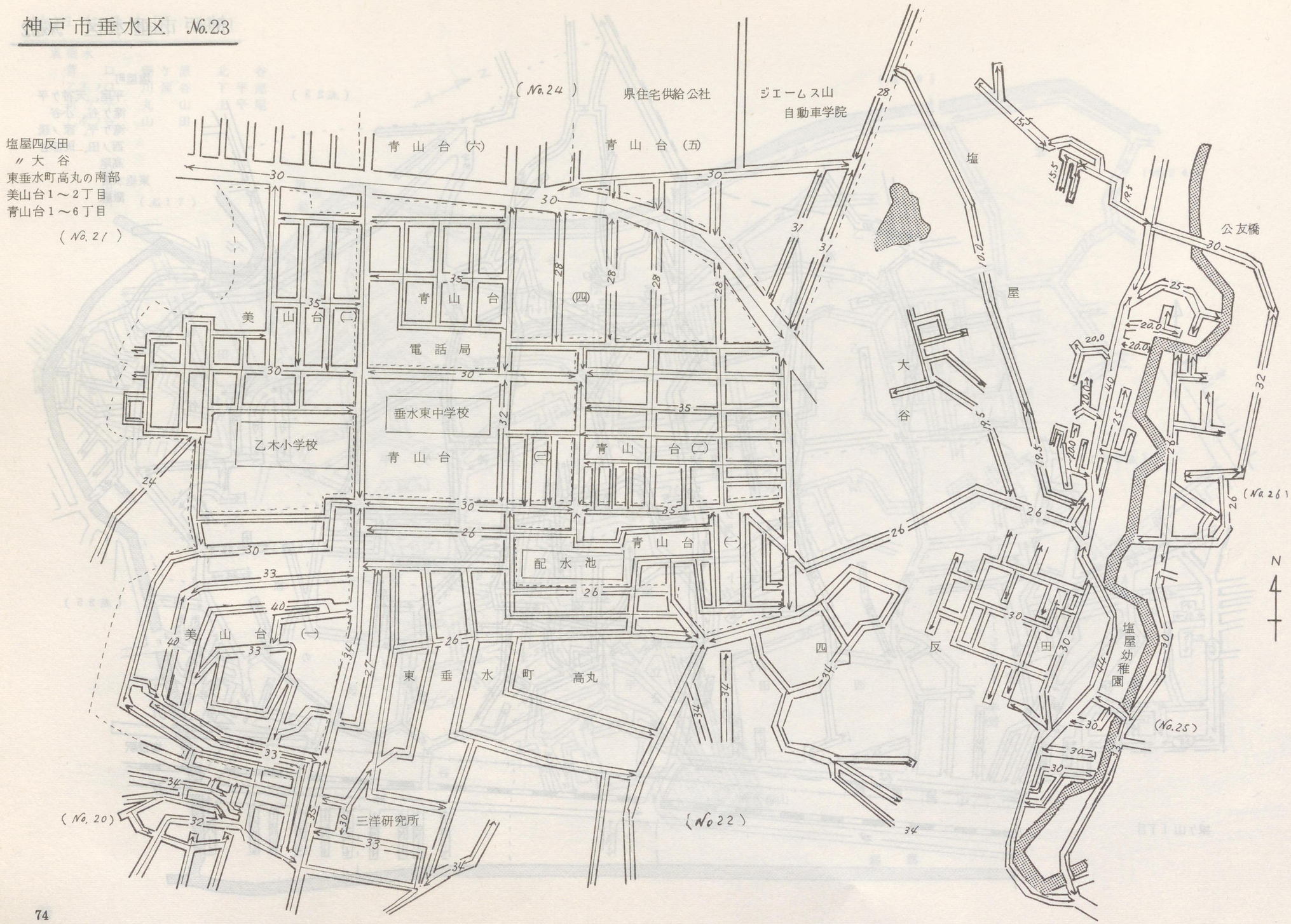
塩屋四反田
〃 大 谷
東垂水町高丸の南部
美山台1～2丁目
青山台1～6丁目
(No.21)
(No.24)
県住宅供給公社
ジェームス山
自動車学院
青 山 台 (六)
青 山 台 (五)
美 山 台 (二)
青 山 台 (四)
電 話 局
垂水東中学校
乙木小学校
青 山 台 (三)
青 山 台 (二)
青 山 台 (一)
配 水 池
美 山 台 (一)
東 垂 水 町 高丸
三洋研究所
(No.20)
(No.22)
塩 屋 谷
四 反 田
塩屋幼稚園
公友橋
(No.26)
(No.25)
N

神戸市垂水区 No.24

東垂水町流田・東垂水町高丸の北部
名谷の一部　　青山台5～6丁目
下畑の一部

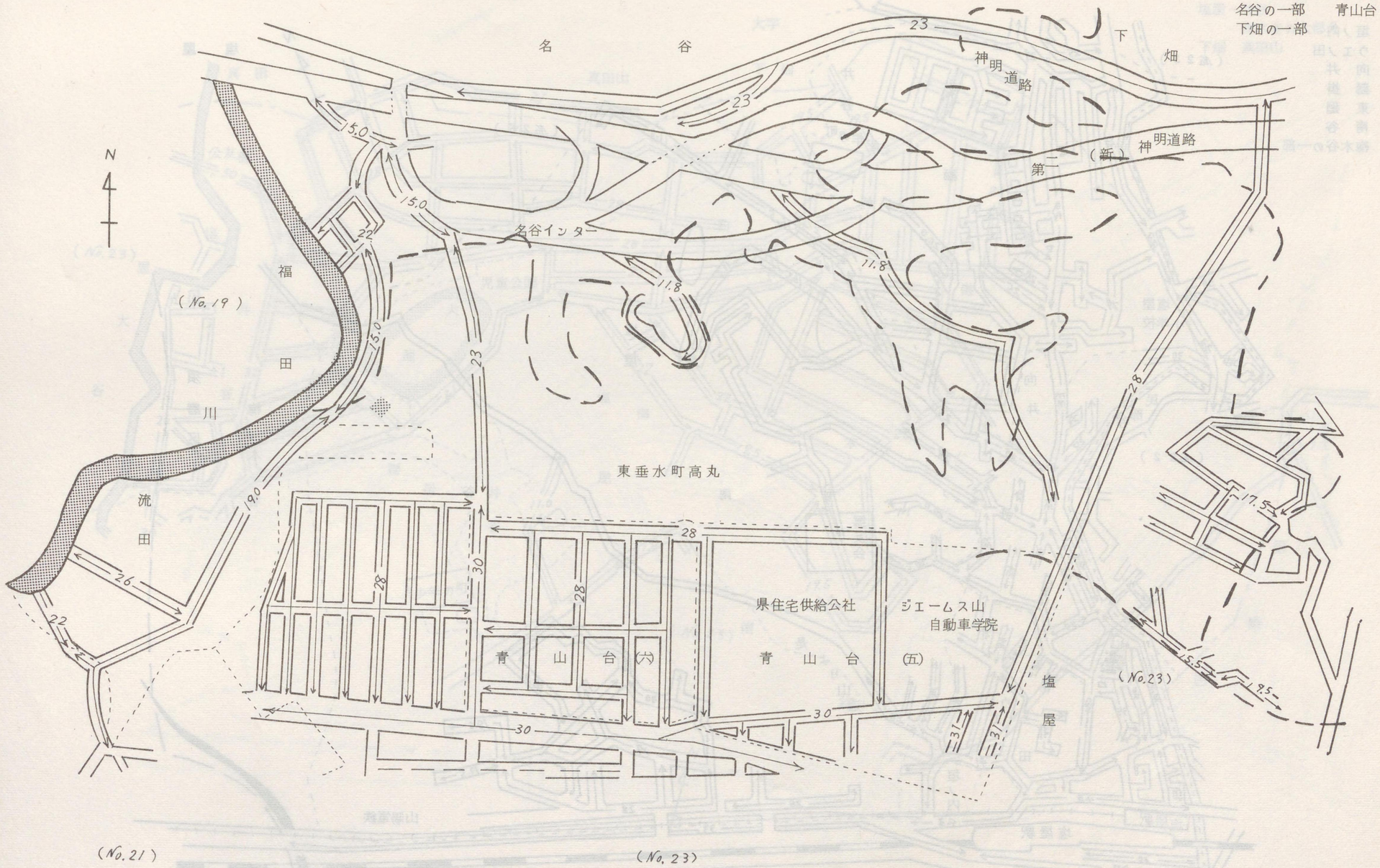

神戸市垂水区 №25

垣ノ内
ウエノ田
向　井
獅　掛
東　廻
南　谷
梅木谷の一部

塩屋－井谷
梅木谷の大部分
下畑　真田山

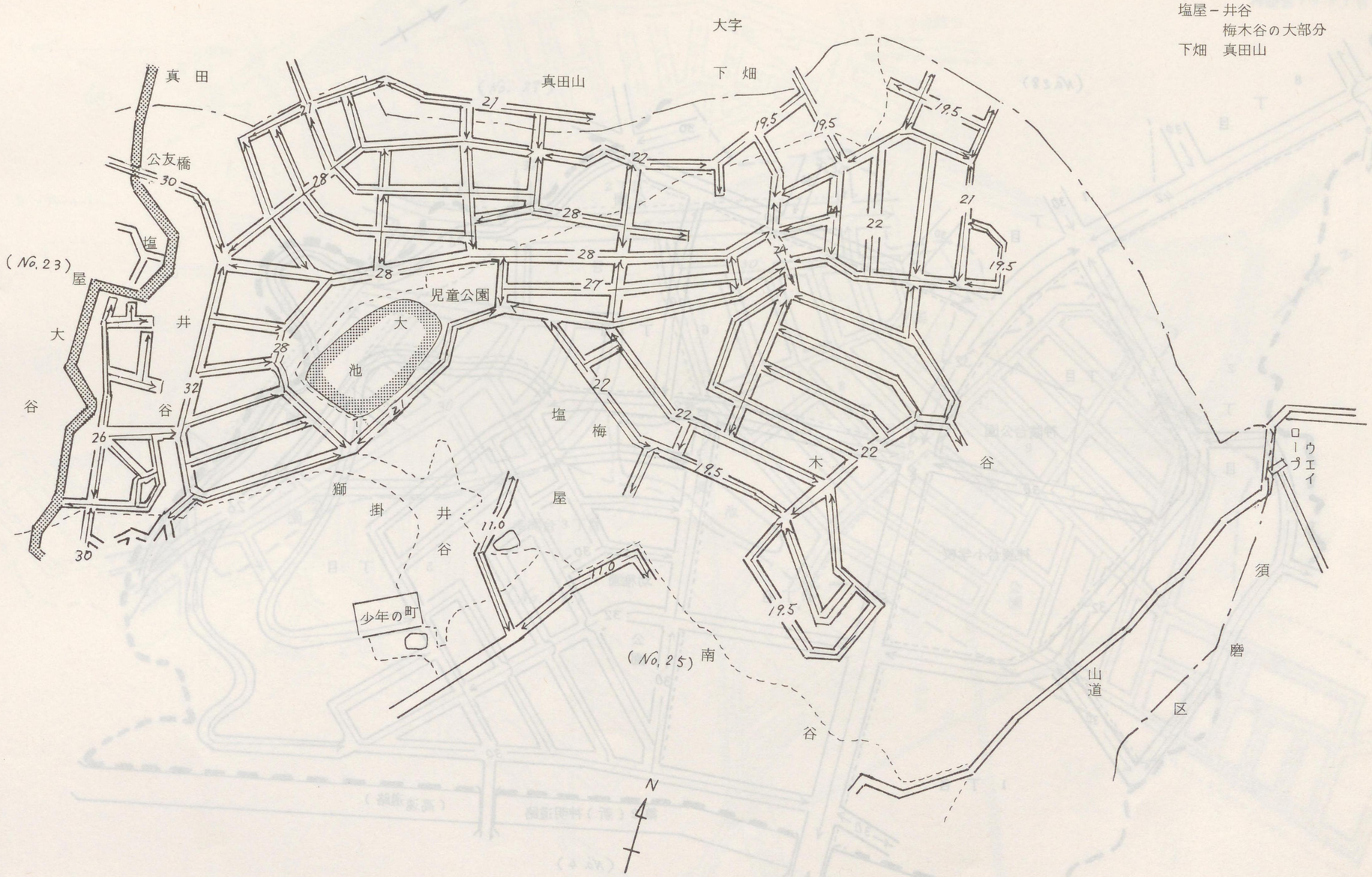

神戸市垂水区 No.27

神陵台1～6丁目

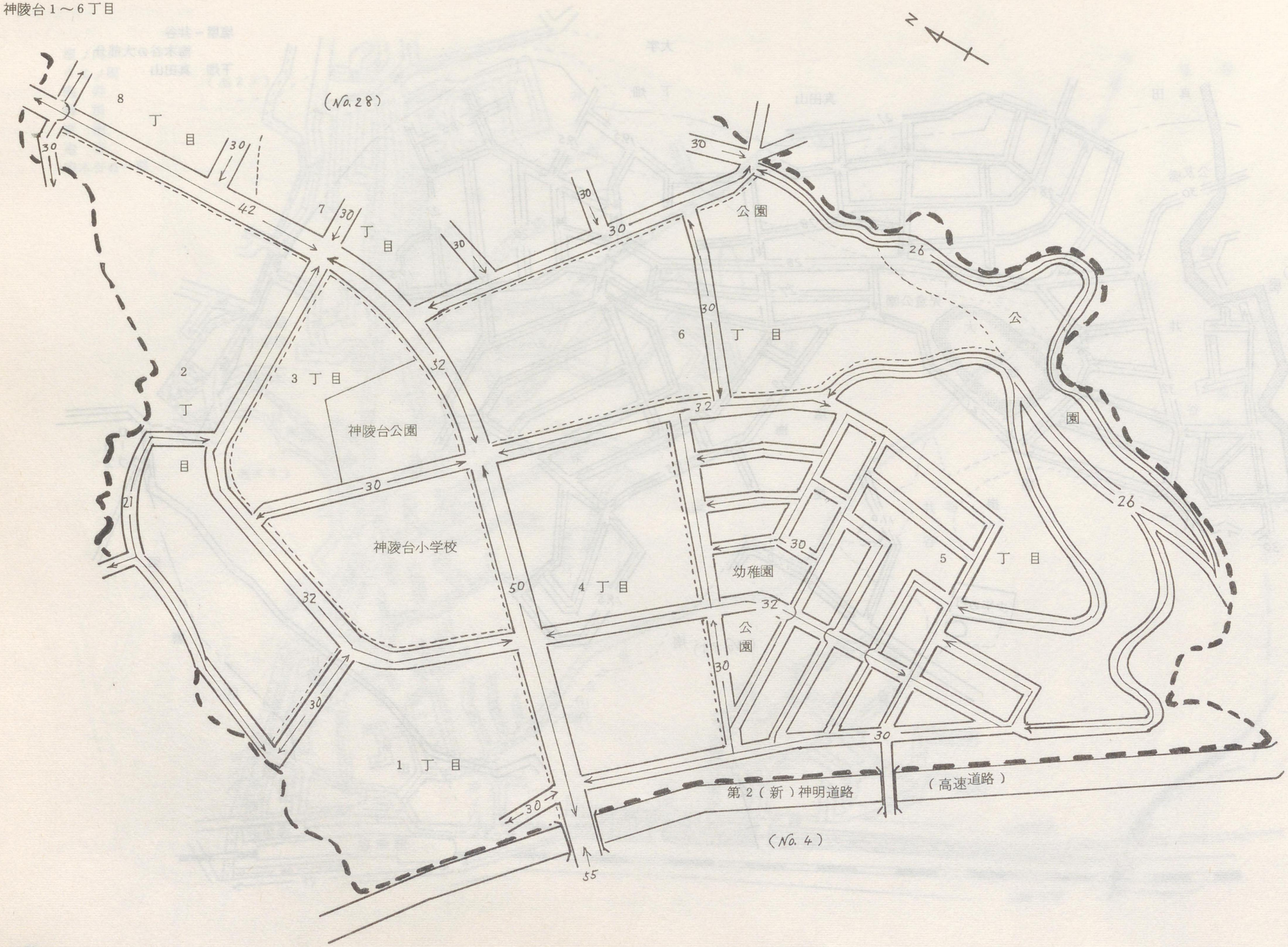

神陵台7～9丁目

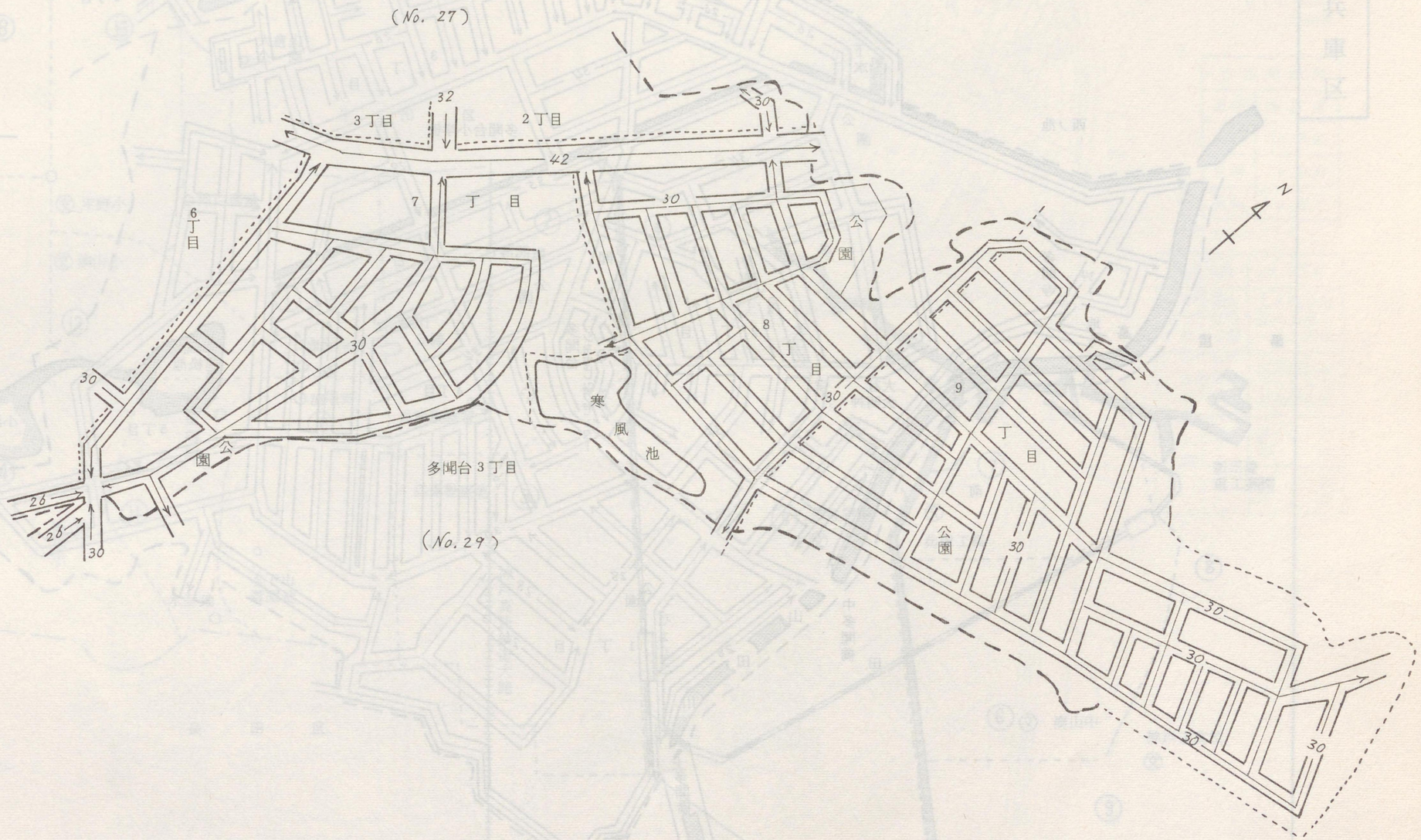
(No. 27)
3丁目
2丁目
32
42
30
7 丁 目
6丁目
30
30
公園
8 丁 目
9 丁 目
寒風池
多聞台3丁目
26
26
30
(No. 29)
N

神戸市垂水区 No.29

多聞台1～5丁目
神陵台7丁目
(No.28)
神陵台6丁目
寒風池
神陵台8丁目
神陵台9丁目
公園
下水処理場
西ノ池
公園
多聞台小学校
3丁目
多聞寺
墓地
湯屋
多聞台
2丁目
公園
ショッピングセンター
4丁目
松池
5丁目
小池
大社
大明神
前
中多聞橋
山田
川
上多聞橋
公園
1丁目
N

神戸市兵庫区

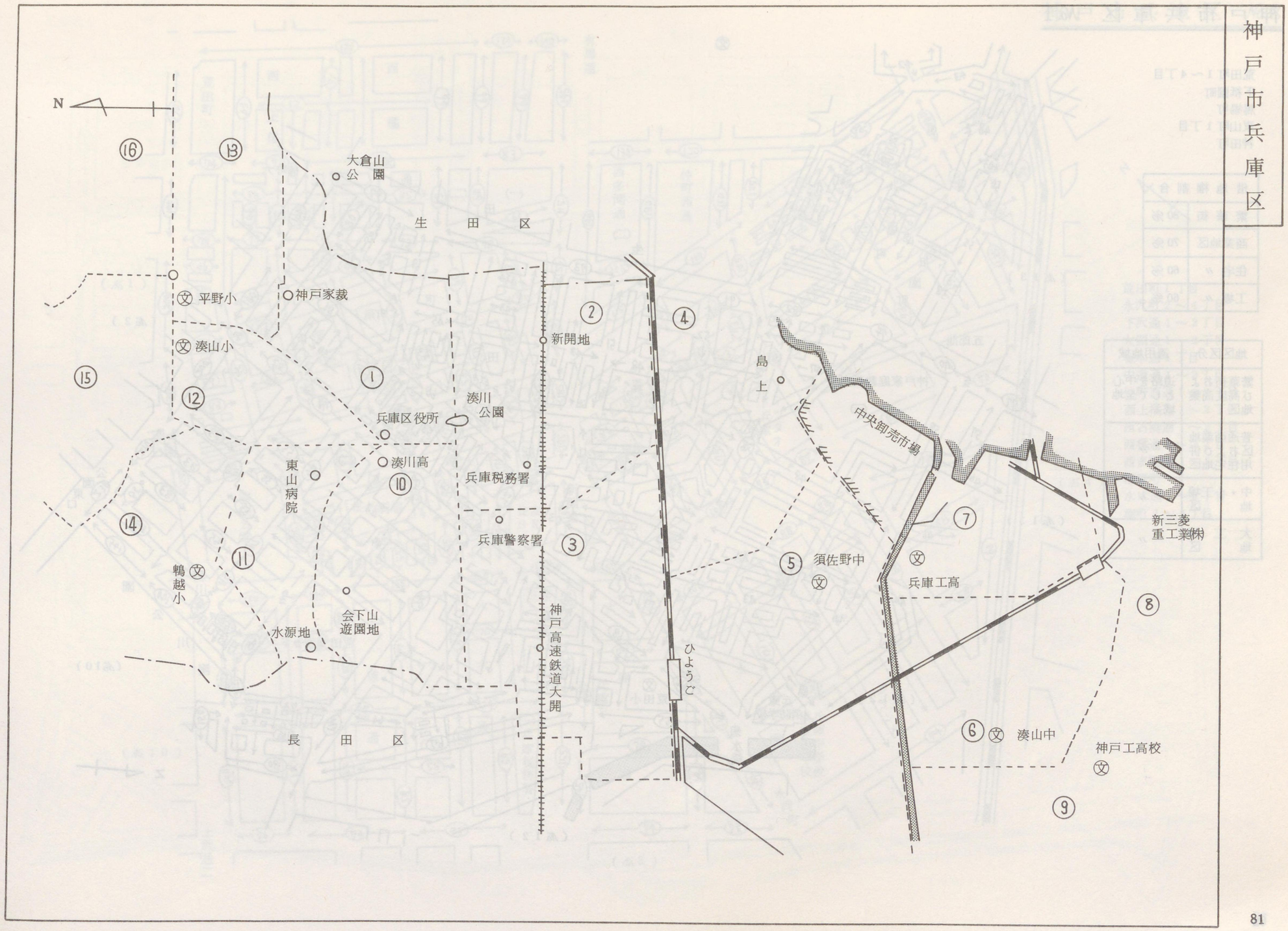
N
⑯
⑬
大倉山公園
生田区
平野小
神戸家裁
湊山小
⑮
⑫
①
②
新開地
④
島上
湊川公園
兵庫区役所
東山病院
湊川高
⑩
兵庫税務署
⑭
兵庫警察署
③
鵯越小
⑪
会下山遊園地
水源地
神戸高速鉄道大開
ひょうご
長田区
中央卸売市場
⑦
⑤
須佐野中
兵庫工高
新三菱重工業(株)
⑧
⑥
湊山中
神戸工高校
⑨

神戸市兵庫区 No.1

荒田町 1～4丁目
下祇園町
馬場町
東山町 1丁目
神田町

借地権割合	
繁華街	80 %
商業地区	70 %
住宅 〃	60 %
工場 〃	60 %

地区区分	適用地域
繁華街および高度商業地区	道路を中心として全地域
普通商業地区および併用住宅地区	〃
中・小工場地区	〃
大工場地区	〃

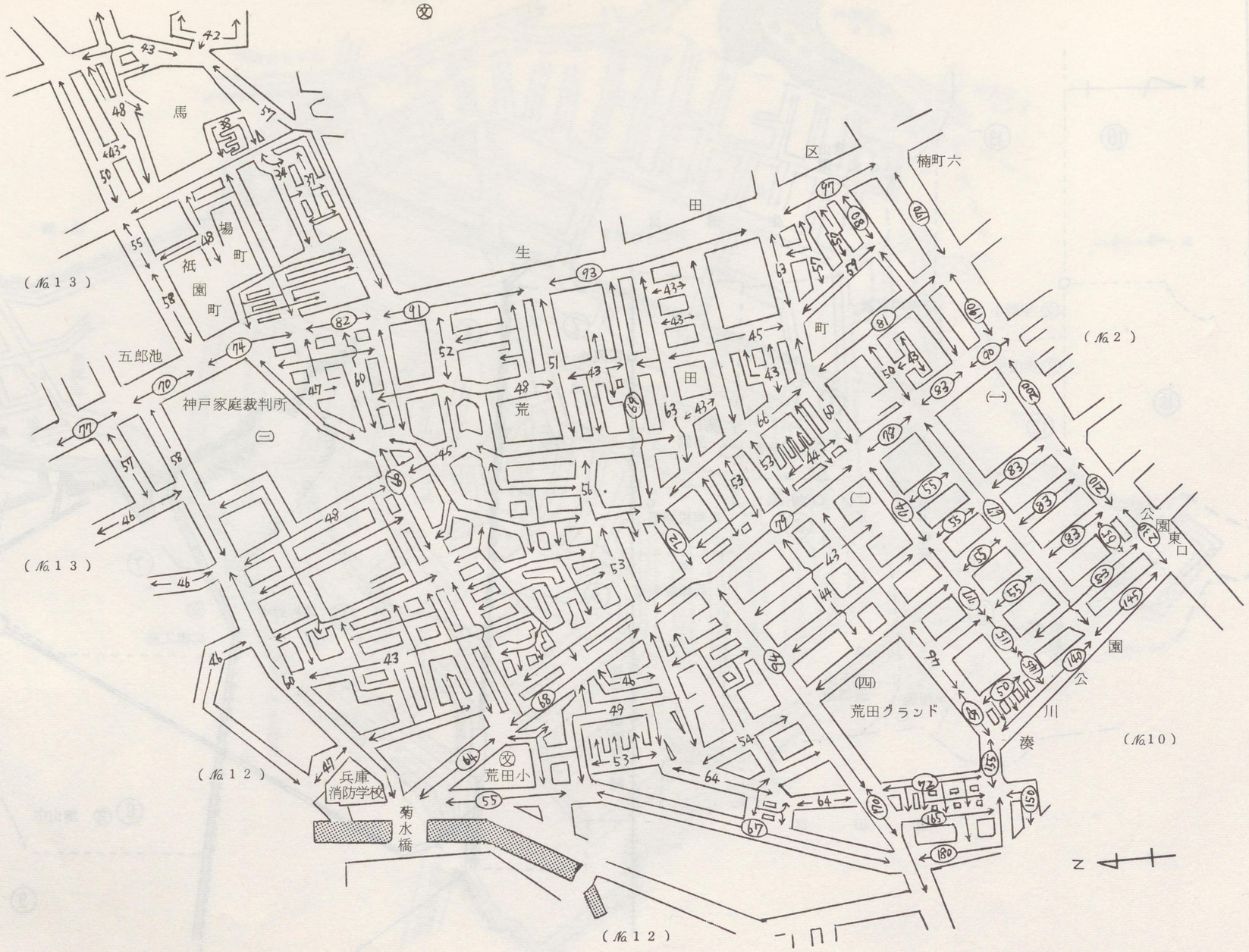

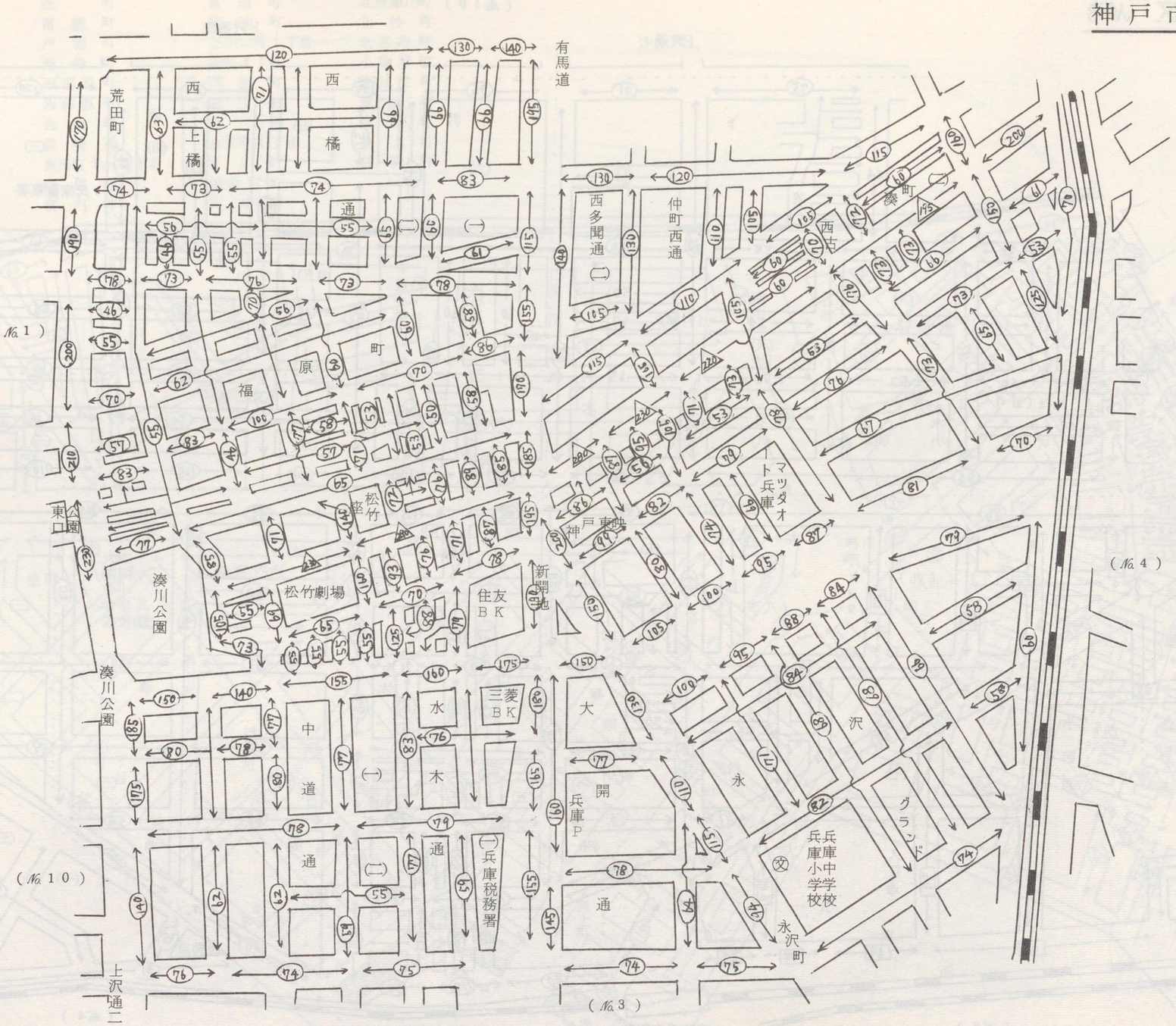

荒田町１丁目
永沢町２～４丁目
下沢通１～２丁目
大開通１～２丁目
塚本通１丁目
中道通１～２丁目
仲町西通１～２丁目
西上橋通１～２丁目
西古湊通１～２丁目
西橋通１～２丁目
西多聞通１～２丁目
福原町
水木通１～２丁目
湊町１～４丁目

神戸市兵庫区 No.3

入江通６～８丁目
小河通８～９　〃
下沢通３～８　〃
須佐野通６～８　〃
大開通３～１０　〃
塚本通１～８　〃
中道通３～９　〃
浜崎通３～４丁目
羽坂通１～４丁目
三川口町２～３丁目
水木通３～１０丁目
西相原町

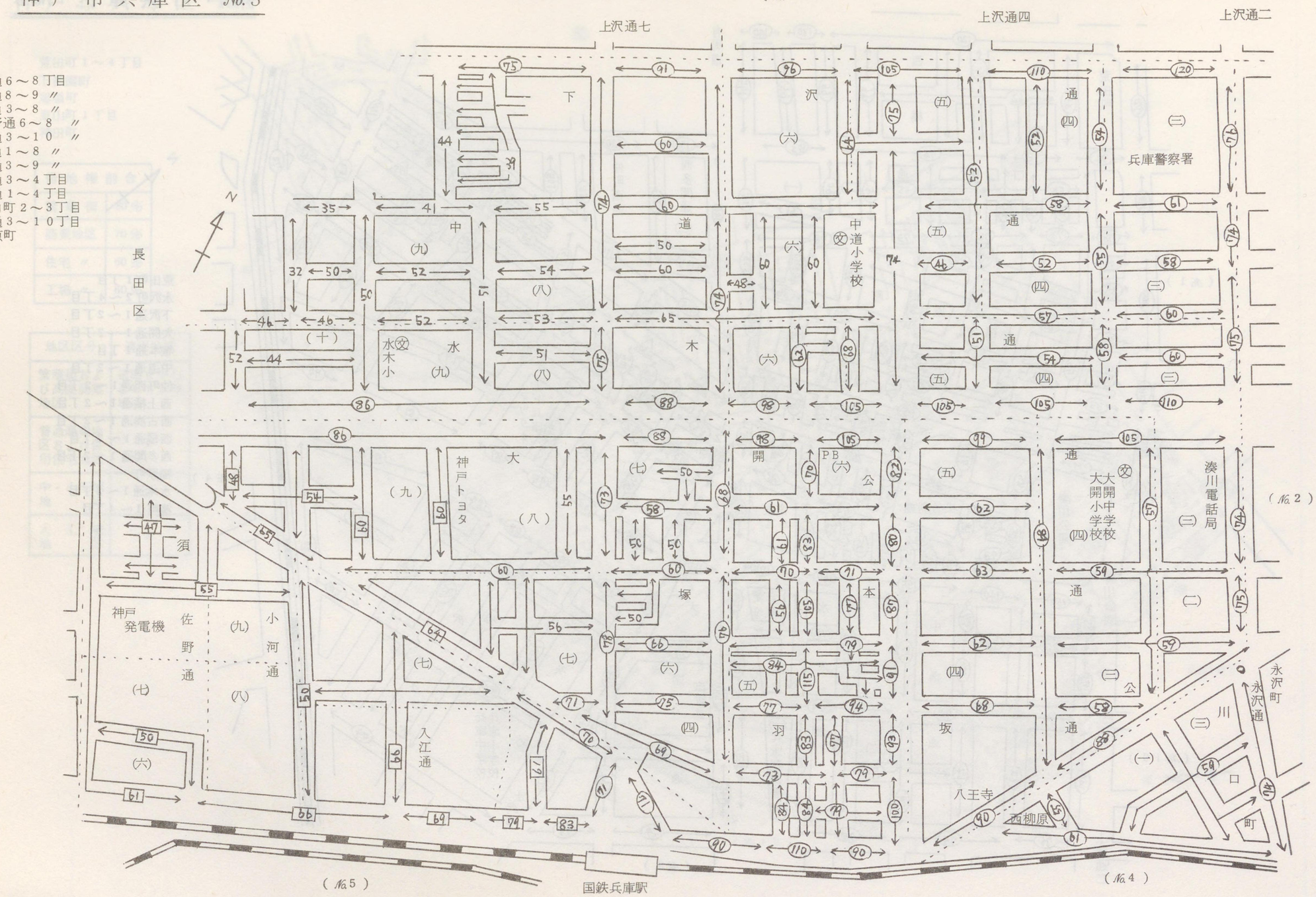

匠町
富屋町
戸場町
西仲町
西宮内町
西柳原町
西出町
浜崎通
東出町1～3丁目
松屋町
宮内町
宮前町
南仲町
三川口町1丁目
湊町1丁目
門出町
磯ノ町
魚棚
永沢町1丁目
江川町
鍛冶屋町
川崎町
北逆瀬川町
北仲町
北宮内町
小物屋町
佐比江町
算所町
鹿屋町
島上町
神明町

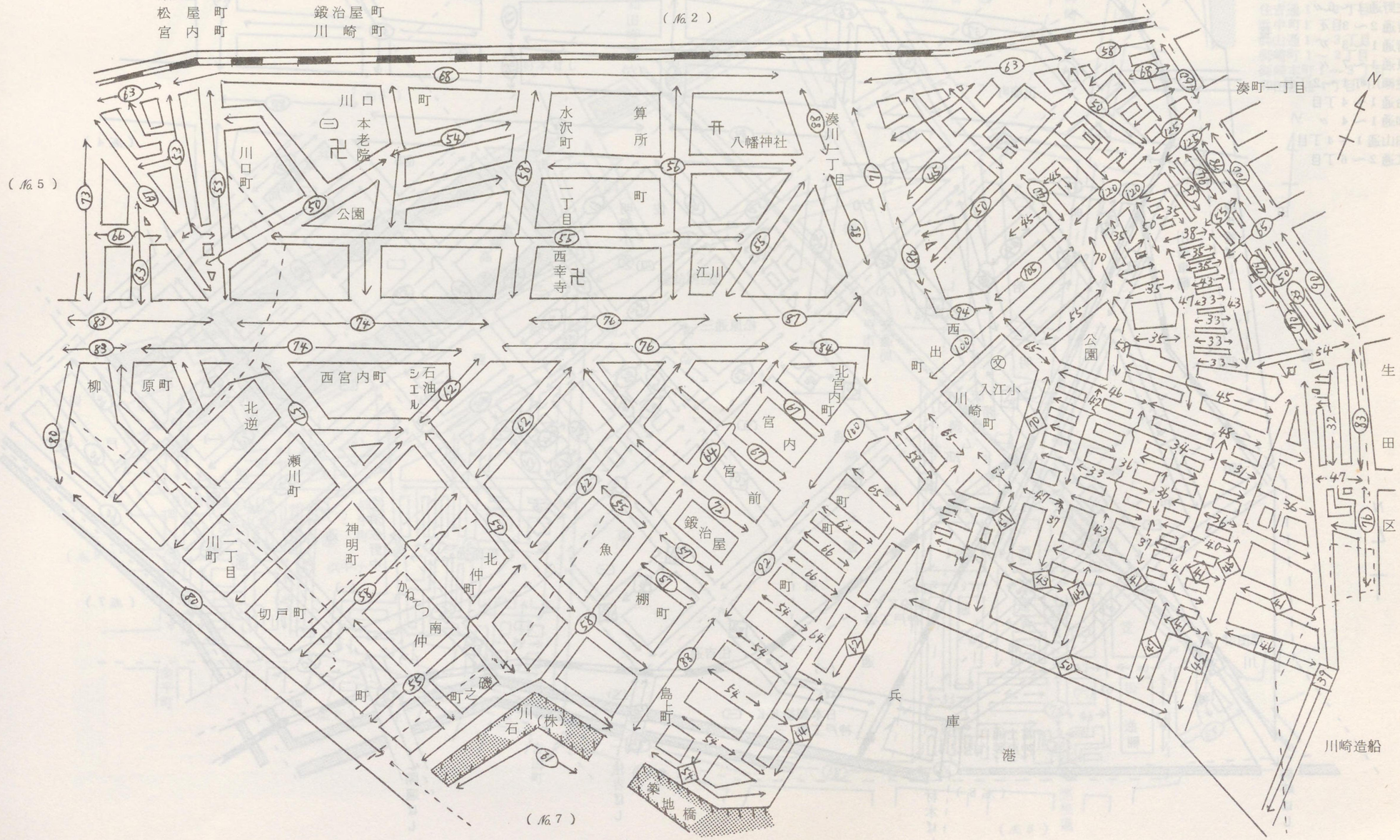

神戸市兵庫区 No.5

芦原通２～６丁目
小河通１～７ 〃
切戸町
御所通１～４丁目
正慶町
須佐野通１～５〃
住吉通２～３ 〃
浜崎通１～３ 〃
松原通１～７ 〃
南逆瀬川町１～２丁目
明治通１～４丁目
明和通１～４ 〃
和田山通１～４丁目
入江通２～６丁目

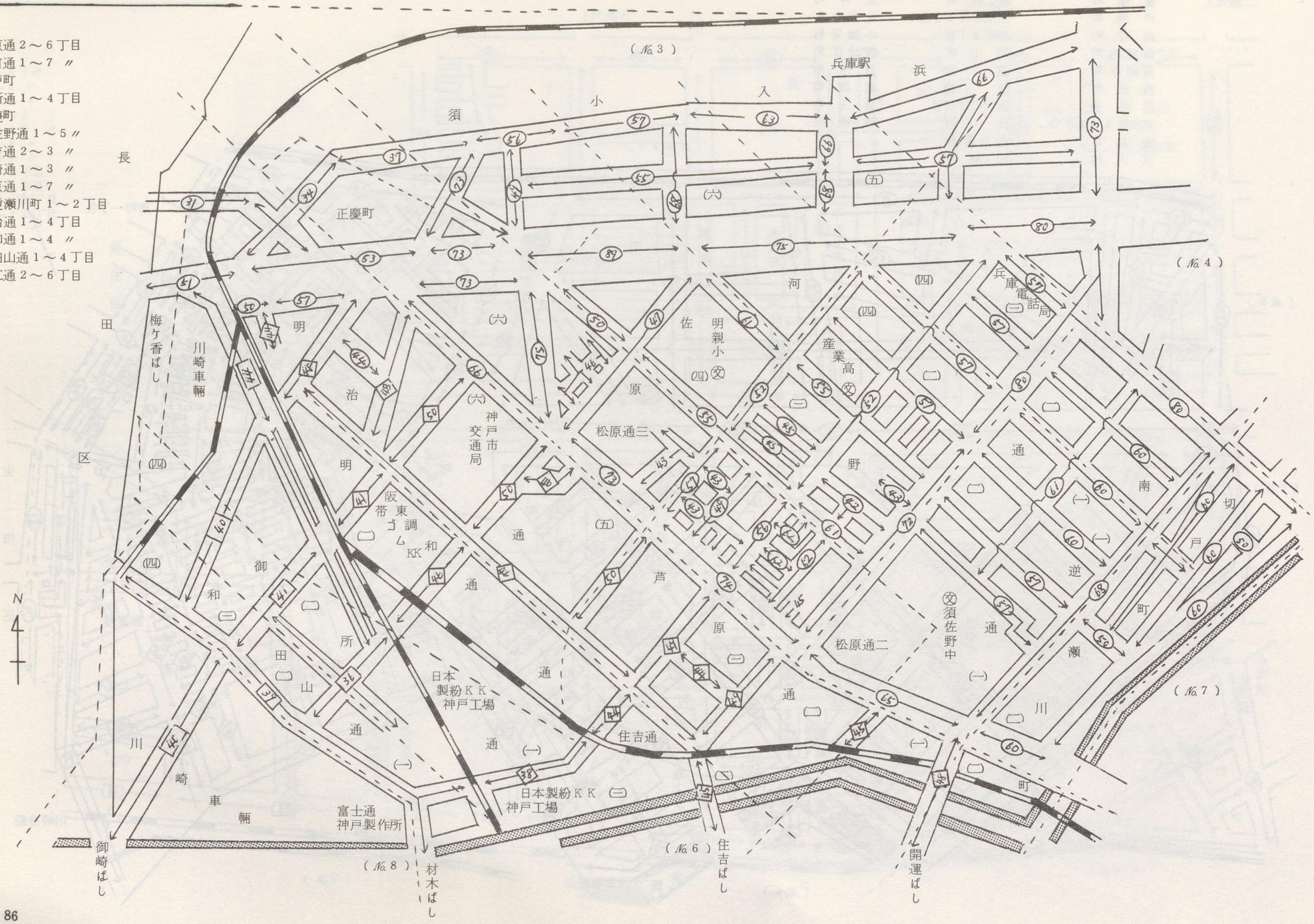

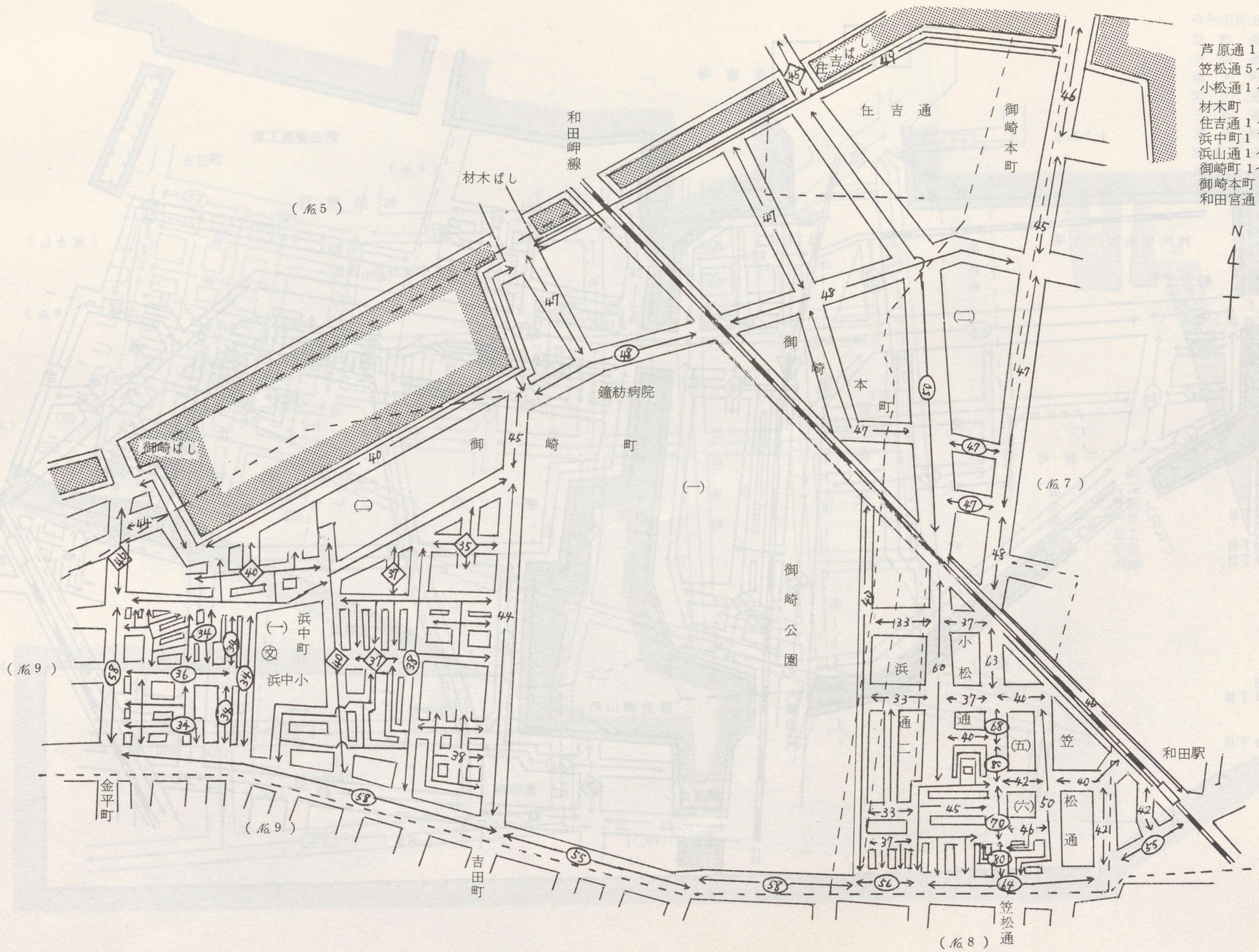
芦原通1丁目
笠松通5～6丁目
小松通1～3丁目
材木町
住吉通1～2丁目
浜中町1丁目
浜山通1～3丁目
御崎町1～2丁目
御崎本町1～3丁目
和田宮通4丁目
N
住吉ばし
住吉通
御崎本町
和田岬線
材木ばし
(No.5)
御崎ばし
鐘紡病院
御崎町
御崎本町
(一)
(二)
(No.7)
御崎公園
浜中町
浜中小
(No.9)
金平町
吉田町
浜通
小松通
笠松通
和田駅
(五)
(六)
(No.8)

神戸市兵庫区 No.7

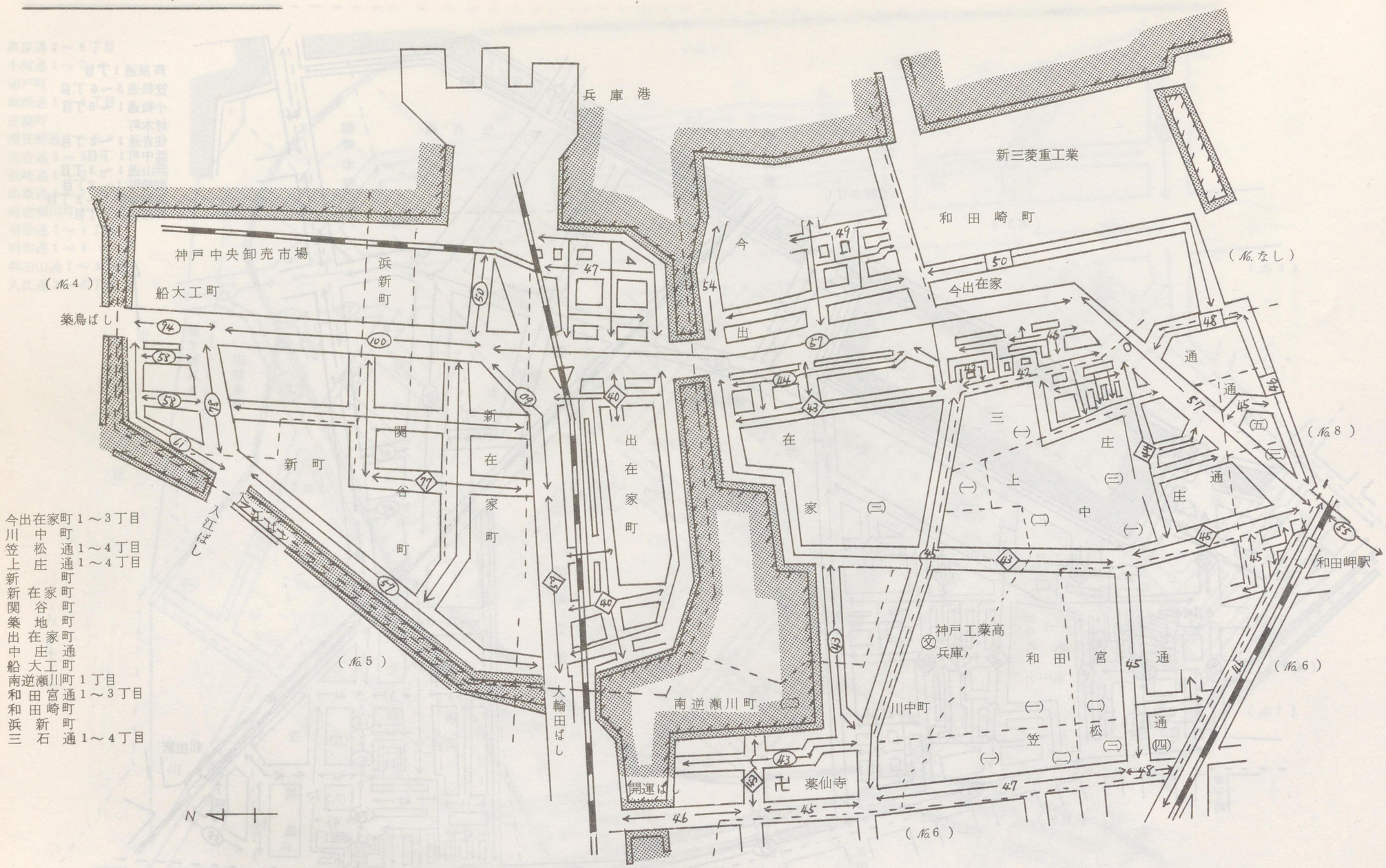

今出在家町1～3丁目
川中町
笠松通1～4丁目
上庄通1～4丁目
新町
新在家町
関谷町
築地町
出在家町
中庄通
船大工町
南逆瀬川町1丁目
和田宮通1～3丁目
和田崎町
浜新町
三石通1～4丁目

神戸市兵庫区 No.8

今和田新田
笠　松　通7～10丁目
小　松　通4～6　〃
遠　矢　町1～2　〃
浜　山　通4～6　〃
三　石　通4丁目
吉　田　町1～2丁目
和田宮通4～8　〃
遠矢浜町
和田岬町

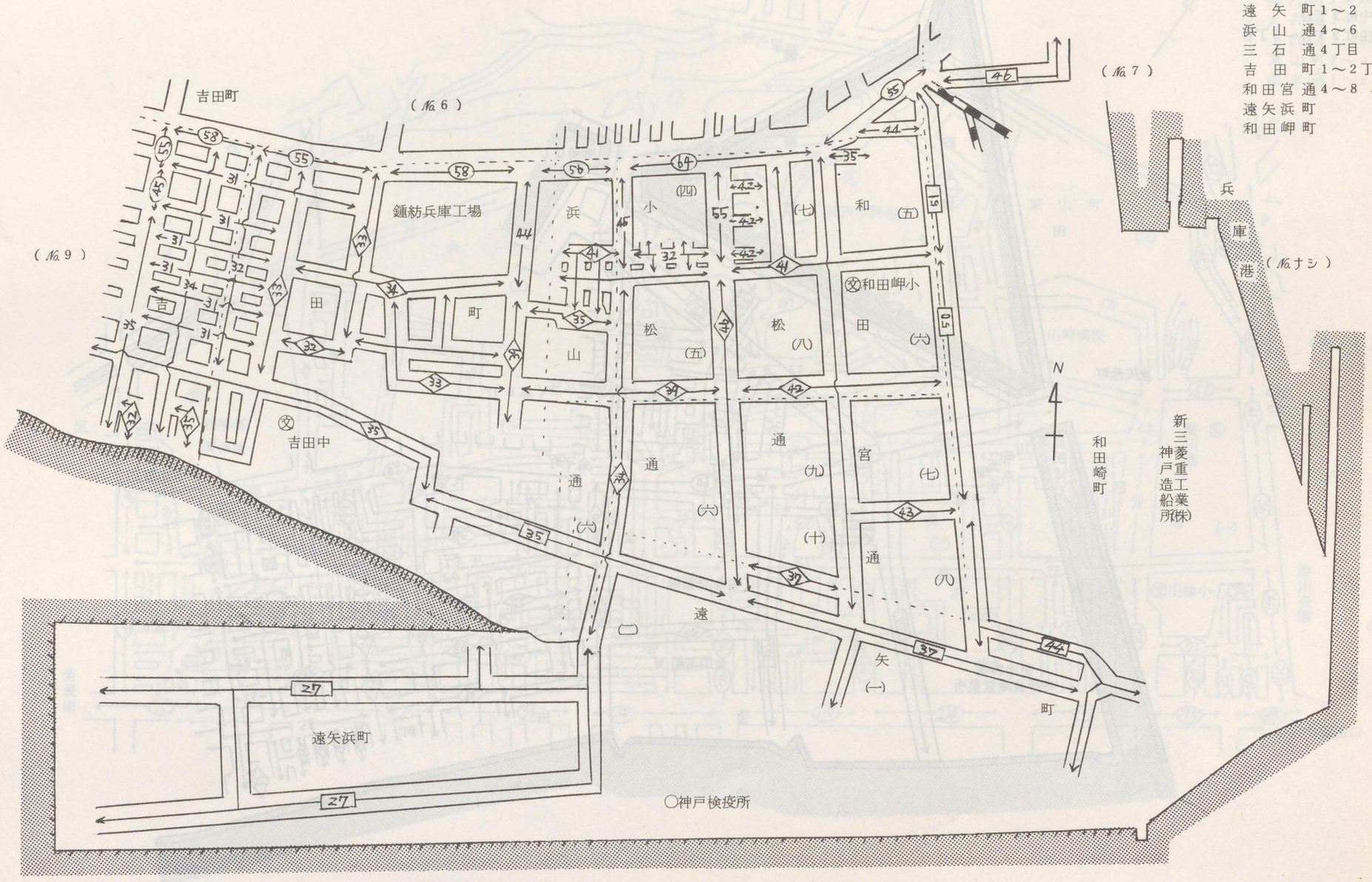

神戸市兵庫区 No.9
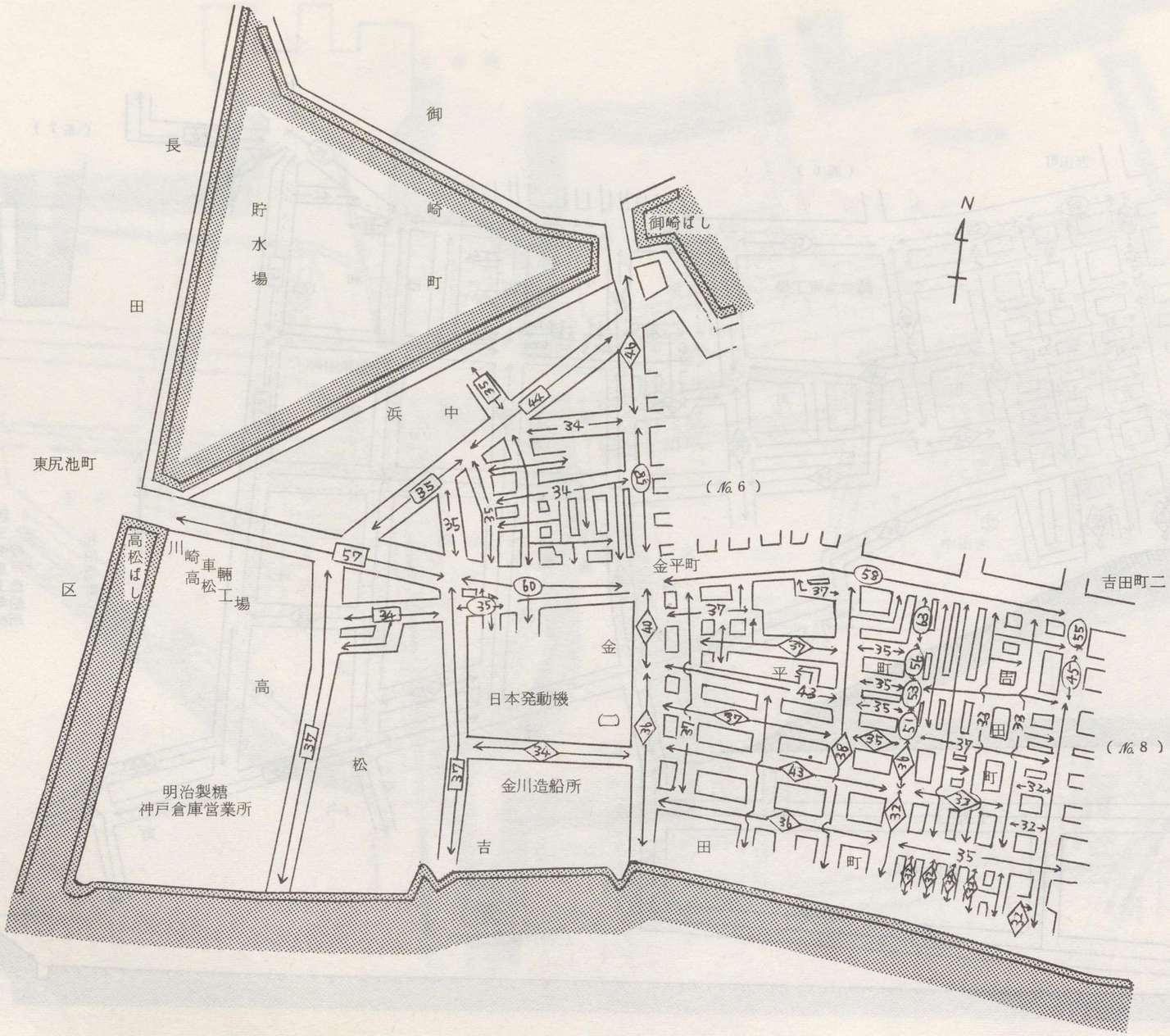
金平町１～２丁目
高松町
浜中町２丁目
吉田町２丁目～３丁目