

14.6.

213

天氣圖

自大正八年七月
至九月

0 1 2 3 4 5 6 7 8 9 10 1 2 3 4 5

始





大正八年七月分

大正
11.6.20
製本

大正八年七月

氣象略表

Table with columns for location (地名), temperature (氣溫), wind (風), precipitation (降水), and other meteorological data. It lists various locations across Japan and their corresponding weather statistics for July 1919.

明治二十七年三月七日


大正八年八月五日

天氣圖第一六六〇號附錄

發行所 中央氣象臺

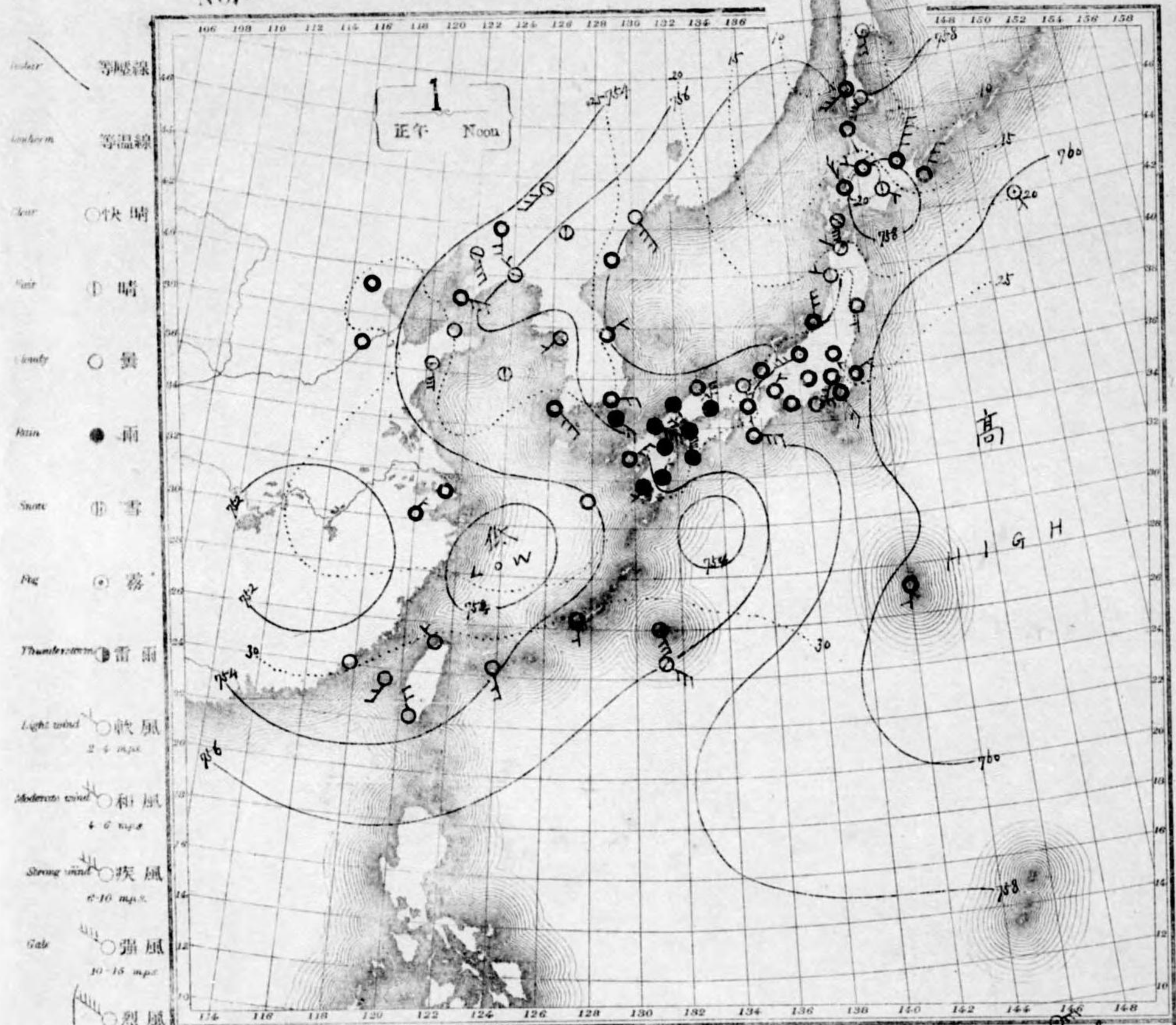
欠

欠



No. 6566

大正八年七月

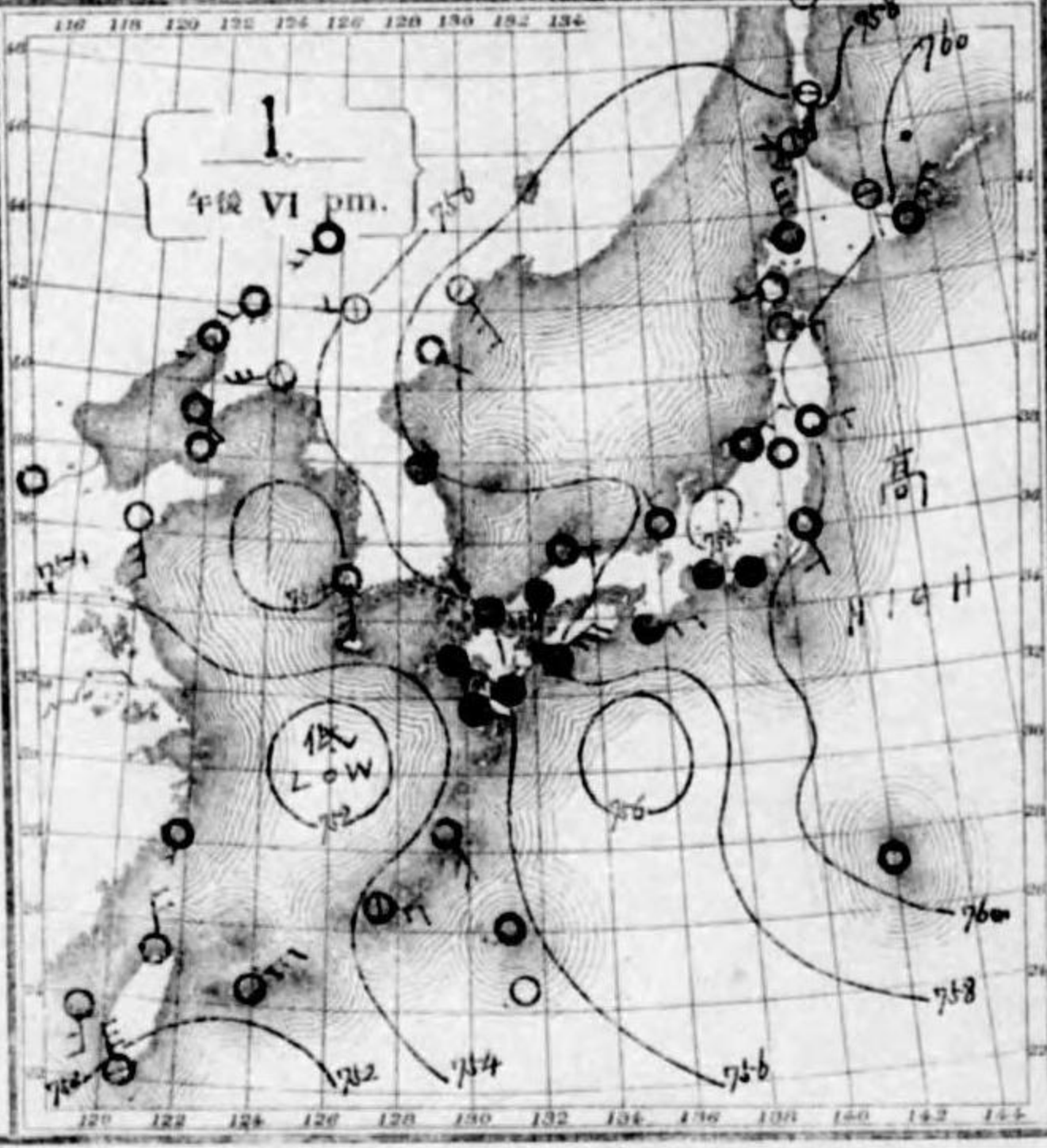


天氣概況

低氣壓在沖繩及東海上存在，東方徐行，又揚子江域低氣壓存在，而高氣壓本邦北部，在七月十三日，表示與以前好晴，本邦關東，信濃，高原，雲天，其他地方，兩天十午雨，九州，大雨，所多。

天氣豫報

南西諸島，南東，凡兩，九州，及南海道，南部，海島，及出雲，道，東海，道，中山，道，北東，凡兩，北陸，道，海島，頭，北東，凡兩，氣，應，在，北，海，道，北東，凡兩。

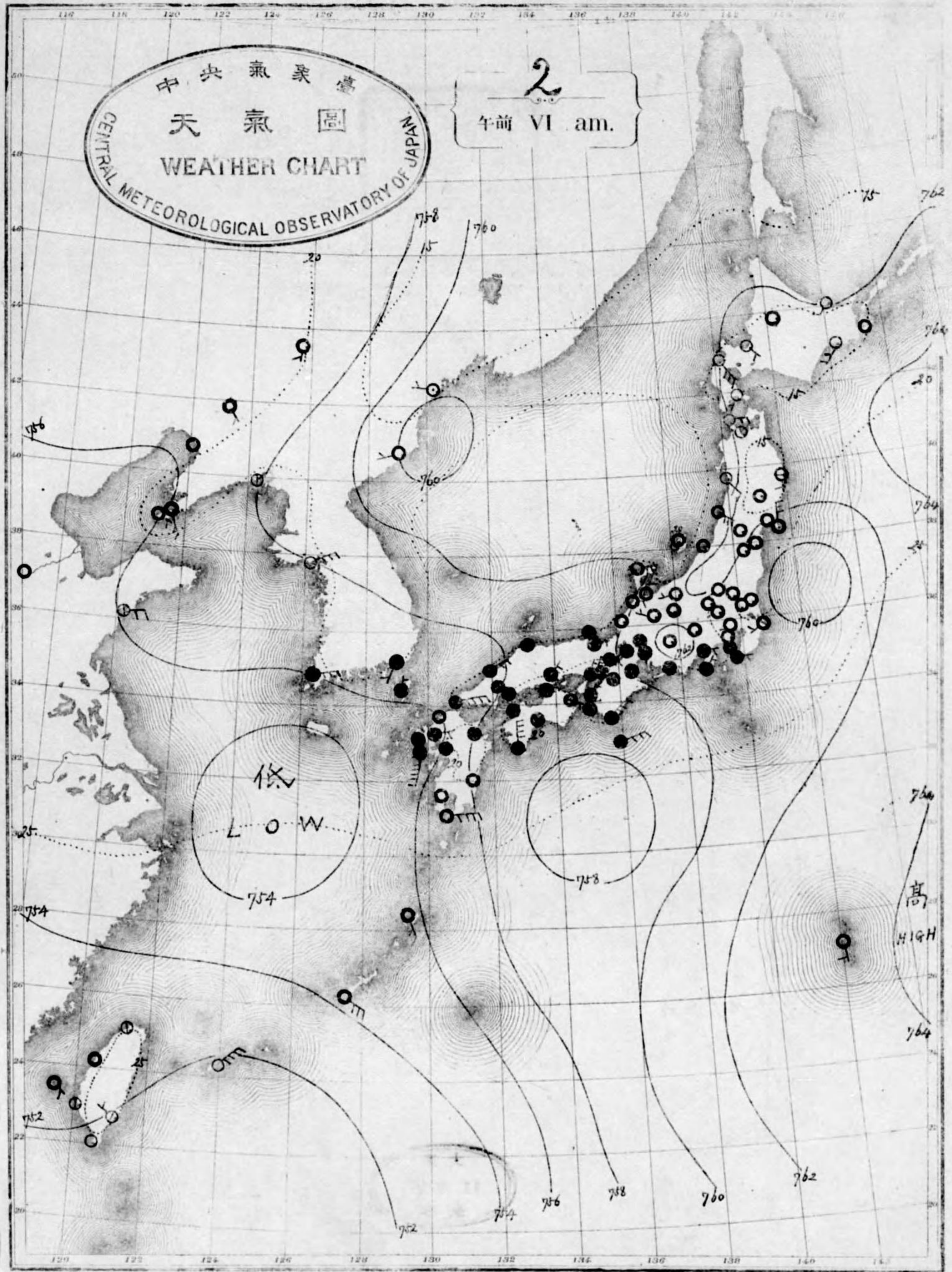


東京市田區三丁目五日五地 東京市田區三丁目五日五地
 東京市田區三丁目五日五地 東京市田區三丁目五日五地
 東京市田區三丁目五日五地 東京市田區三丁目五日五地

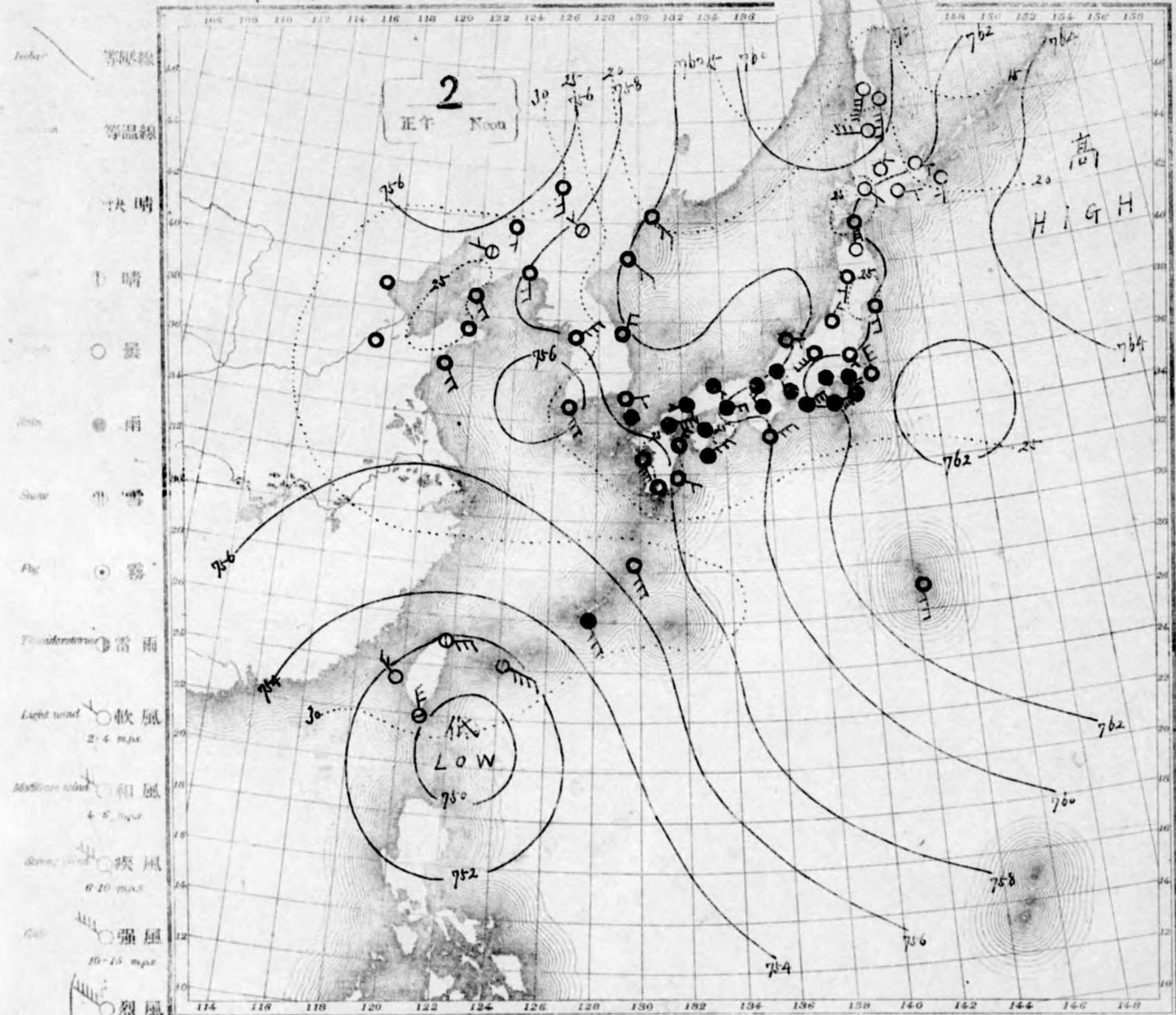
JULY 1919

中央氣象臺
 天氣圖
 WEATHER CHART
 CENTRAL METEOROLOGICAL OBSERVATORY OF JAPAN

2
 午前 VI am.



可認物地郵種三第日七月三年七十二第圖
 行發回一日每行費日二月七年八正天
 號大六十一第圖氣天

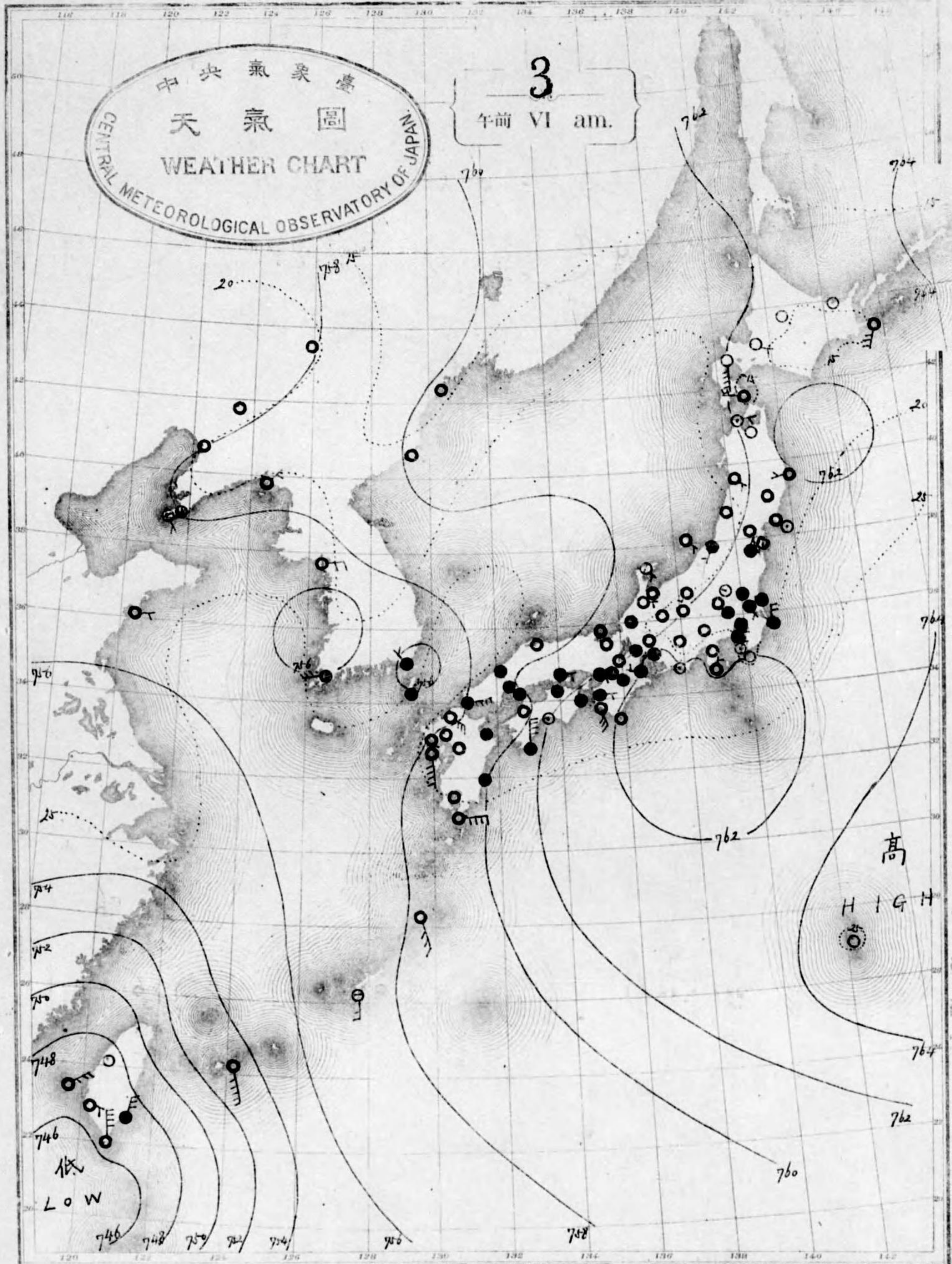
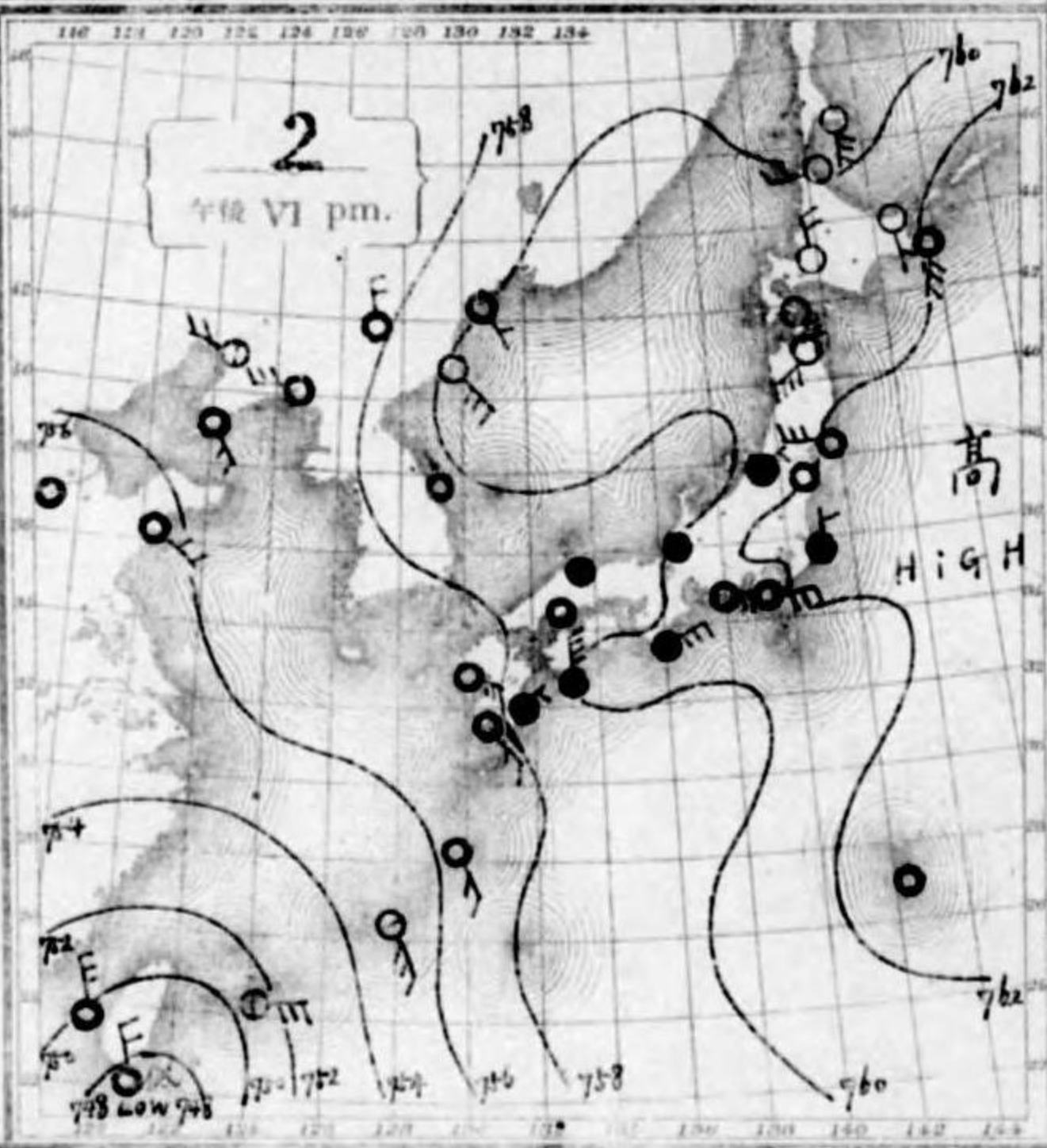


天氣概況

低氣壓台灣南部沖合。在西北西進行。又日本海道沖合。低氣壓。存。而。高氣壓。本邦東方。洋上。在。七。百。六。十。九。州。關。東。地方。兩。天。之。間。羽。田。地方。曇。天。ト。北。海。道。三。天。氣。晴。朗。

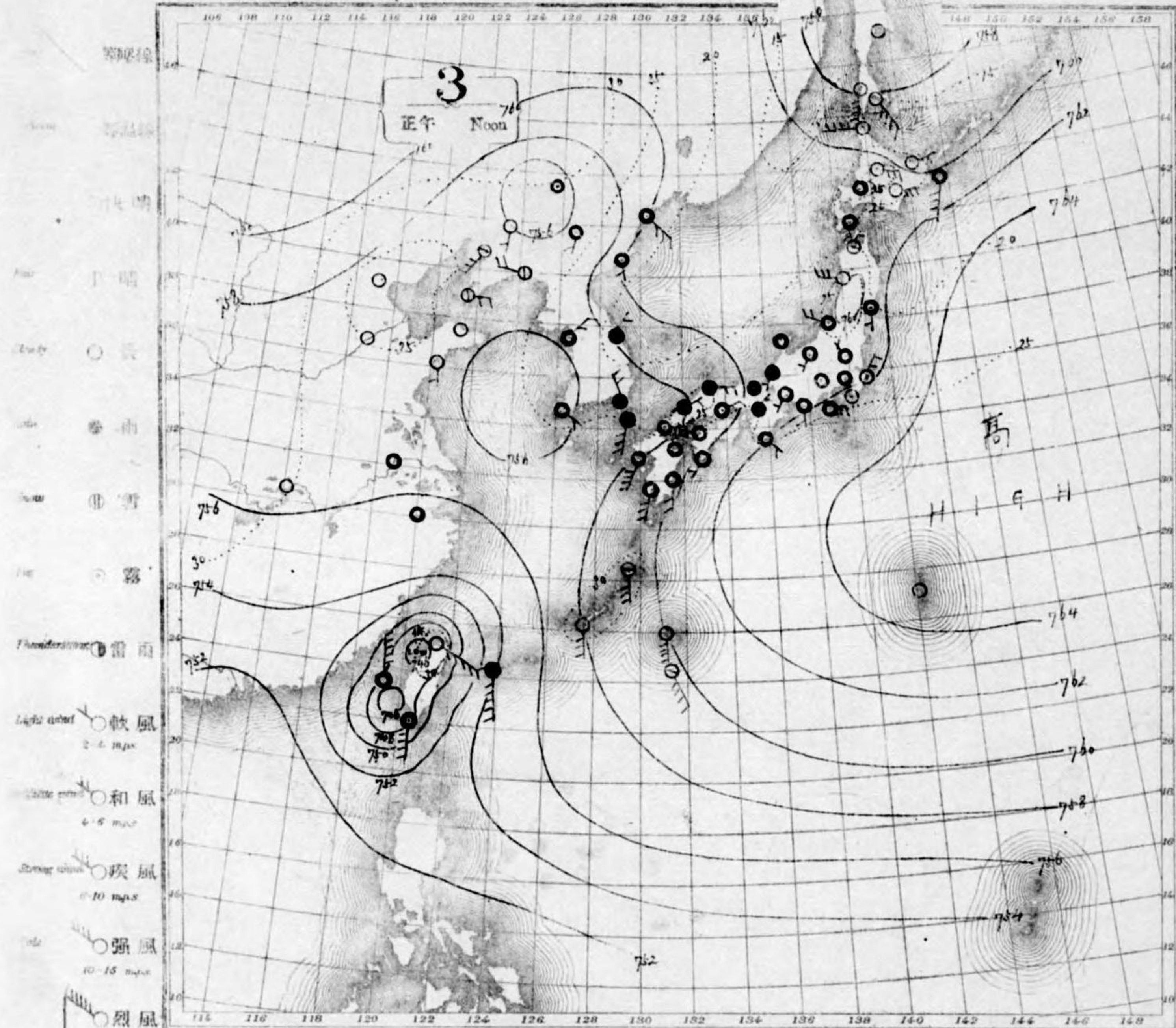
天氣豫報

南。西。兩。島。南。東。兩。州。南。海。道。南。部。瀨。戶。山。陰。道。東。海。道。中。山。道。北。海。道。氣。象。西。部。北。東。風。暴。雨。物。來。部。北。東。風。天。氣。良。北。海。道。北。東。風。晴。



中央氣象臺
天氣圖
CENTRAL METEOROLOGICAL OBSERVATORY OF JAPAN

3
午前 VI am.



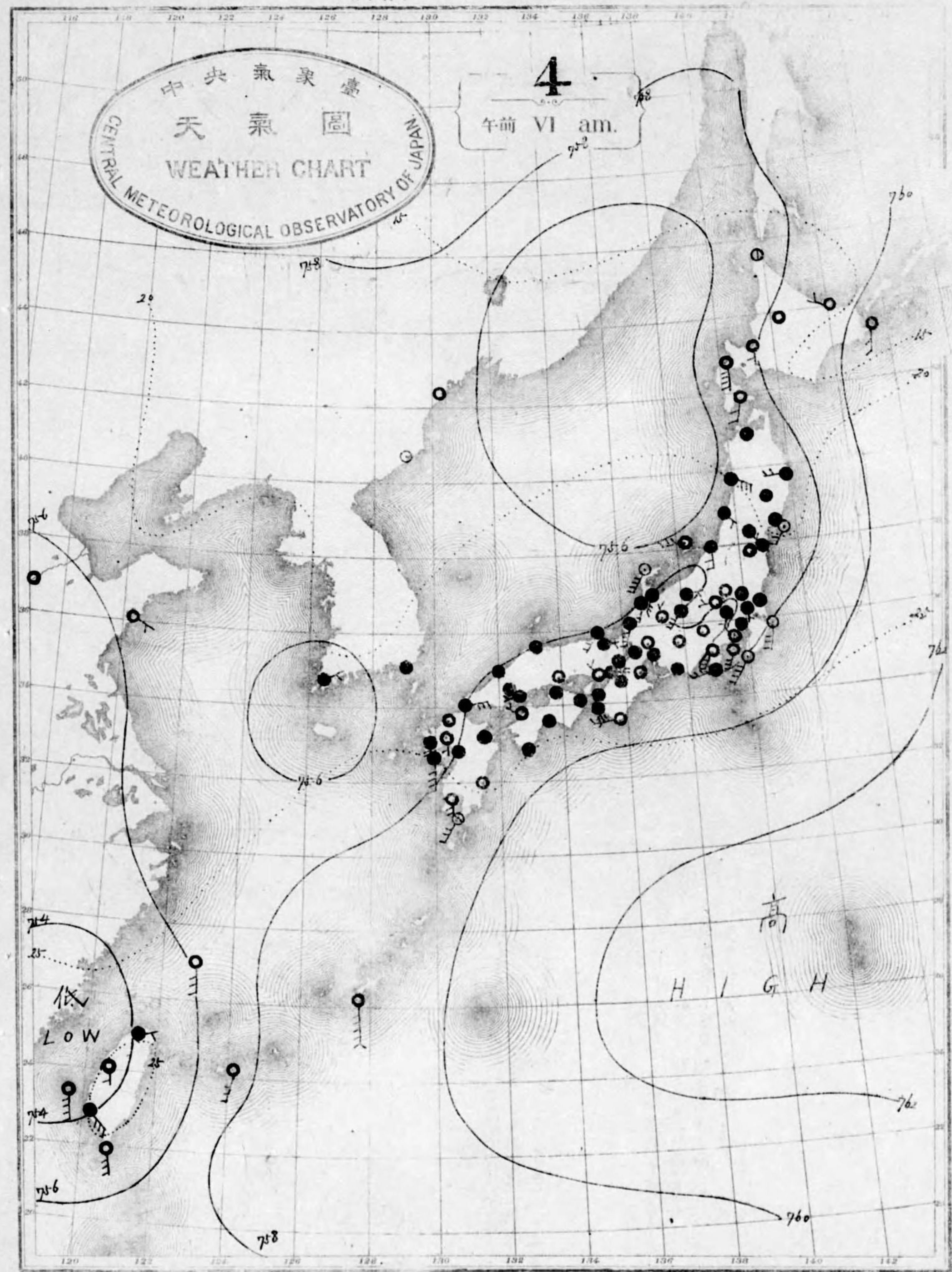
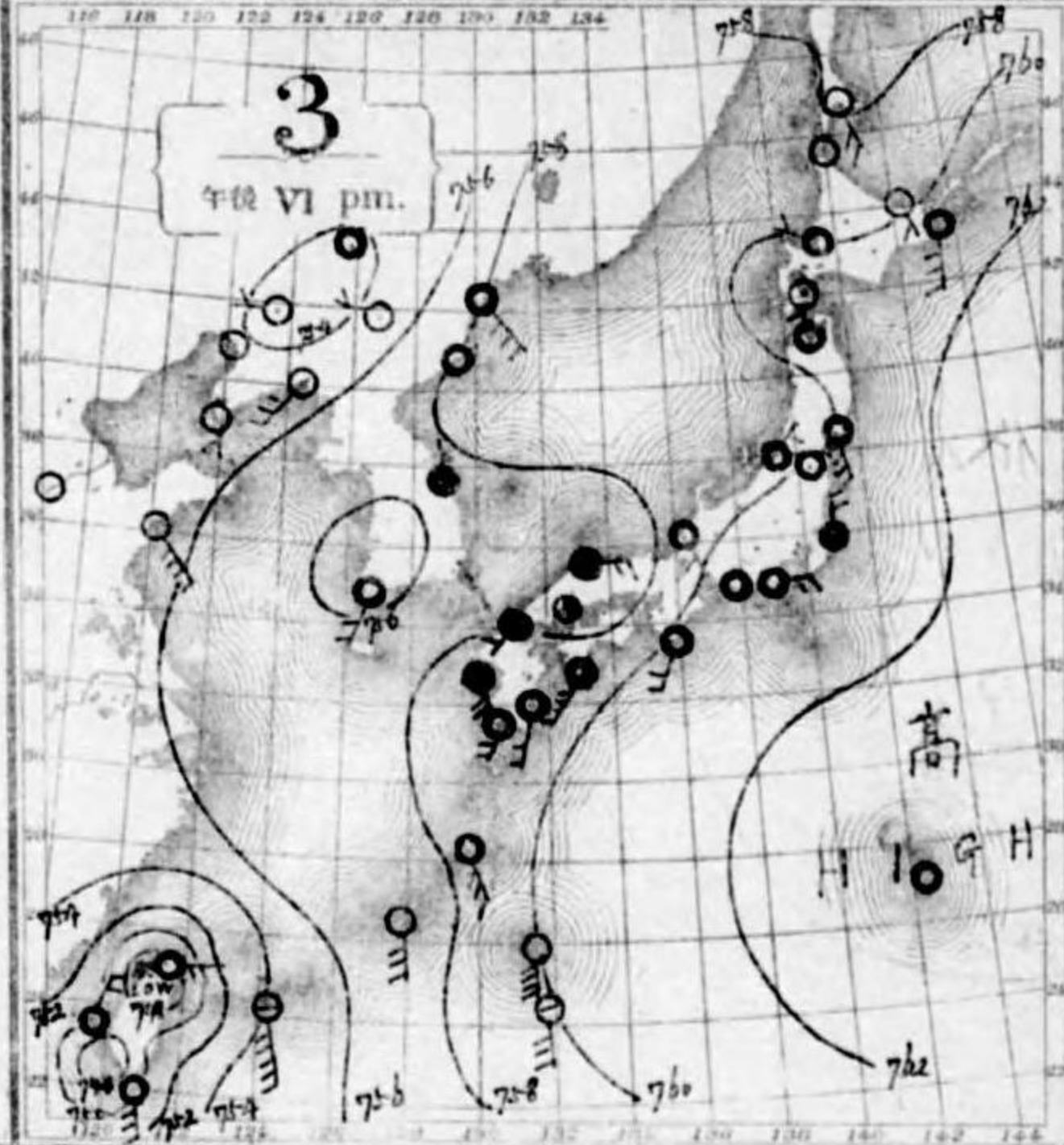
- Thunderstorm 雷雨
- Light wind 軟風 (2-4 m.p.h.)
- Light breeze 和風 (4-6 m.p.h.)
- Strong wind 疾風 (10 m.p.h.)
- Very strong wind 強風 (10-15 m.p.h.)
- Storm 烈風 (15-20 m.p.h.)
- Violent storm 烈風 (20-25 m.p.h.)
- Very violent storm 烈風 (25-29 m.p.h.)
- Storm 颶風 (30-34 m.p.h.)
- Very storm 颶風 (35-40 m.p.h.)
- Very violent storm 颶風 (40 m.p.h.)

天氣概況

昨日台灣南部之經北上海九龍風中心目下福州附近存又日本海北部之低氣壓存於上海附近之高氣壓小笠原列島附近存於北海道日食天正ト之集物以西九州ト之天正ト

天氣豫報

南西諸島・南東風晴九州南海道南部・嶺南山陰道・南東風曇東海道中山道・南西風天乳多・北陸道東羽・南西風曇北海道・南東風天乳多

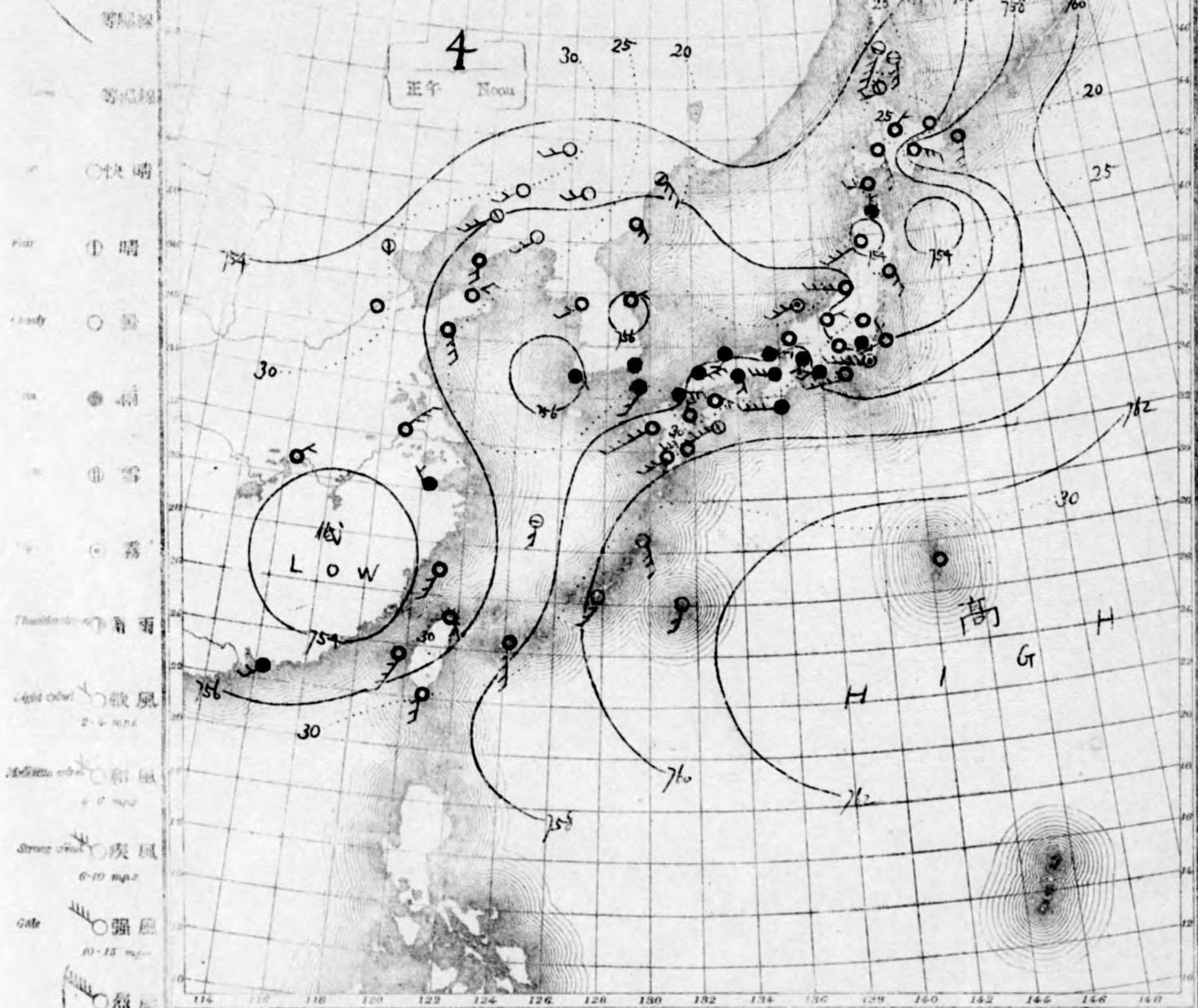


中央氣象臺
天氣圖
WEATHER CHART
CENTRAL METEOROLOGICAL OBSERVATORY OF JAPAN

4
午前 VI am.

No. 16569

大正八年七月



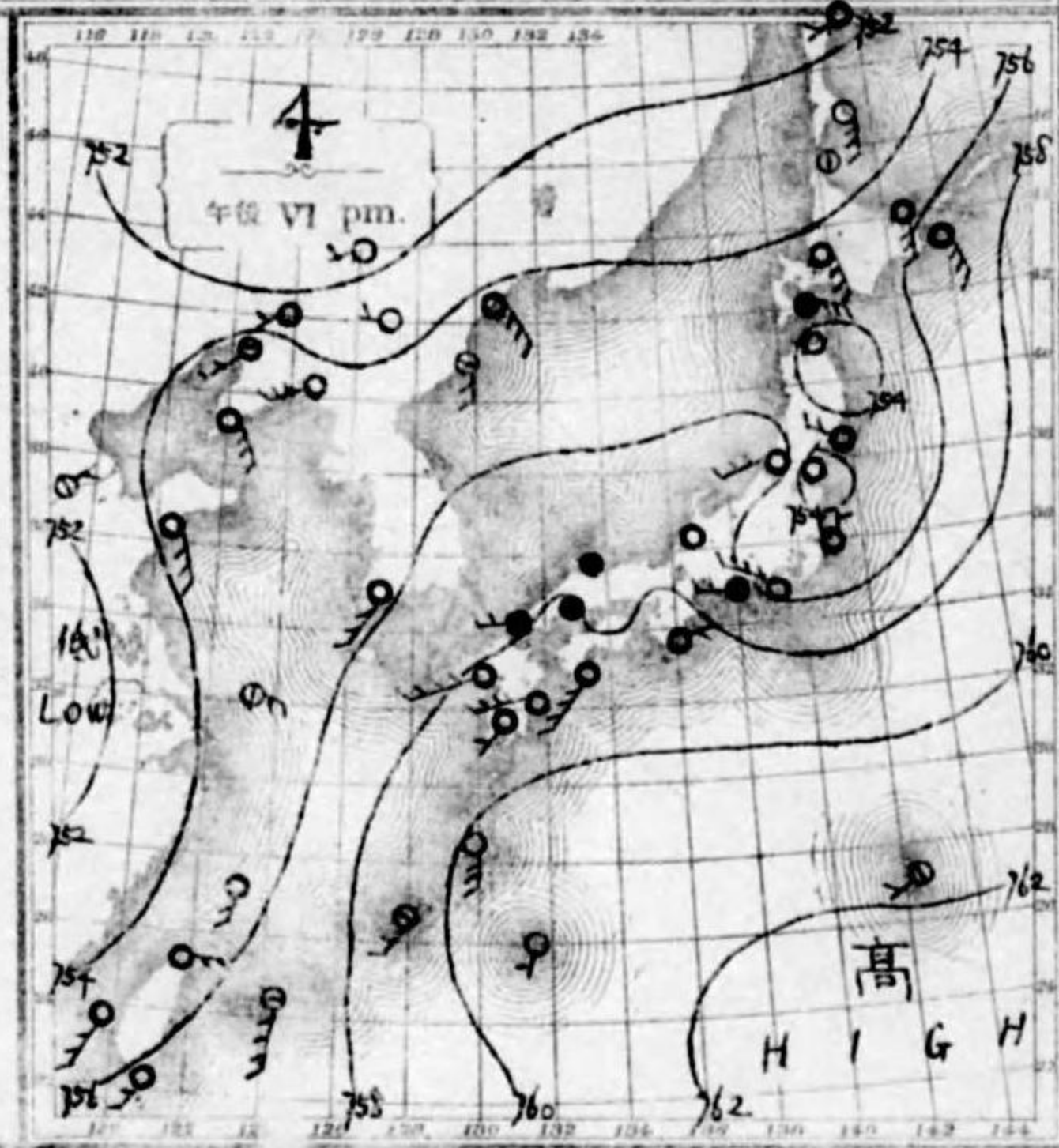
天氣概況

氣壓ハ支那北部ニ低ク七百五十二純ヲ示シ
 小笠原列島、南方洋上ニ高ク七百六十二
 純ヲ示ス全國概シテ南西風吹キ日本海
 岸及近畿地方附近ニハ降雨スト雖モ
 東北地方及北海道ニハ好晴一所多シ

天氣豫報

南西諸島ハ南東風晴九州南海道南
 部瀨之内山陰道北陸道奥羽西部北海道
 西部ハ南西風景東海道中山道奥羽東
 部北海道東部ハ南西風晴

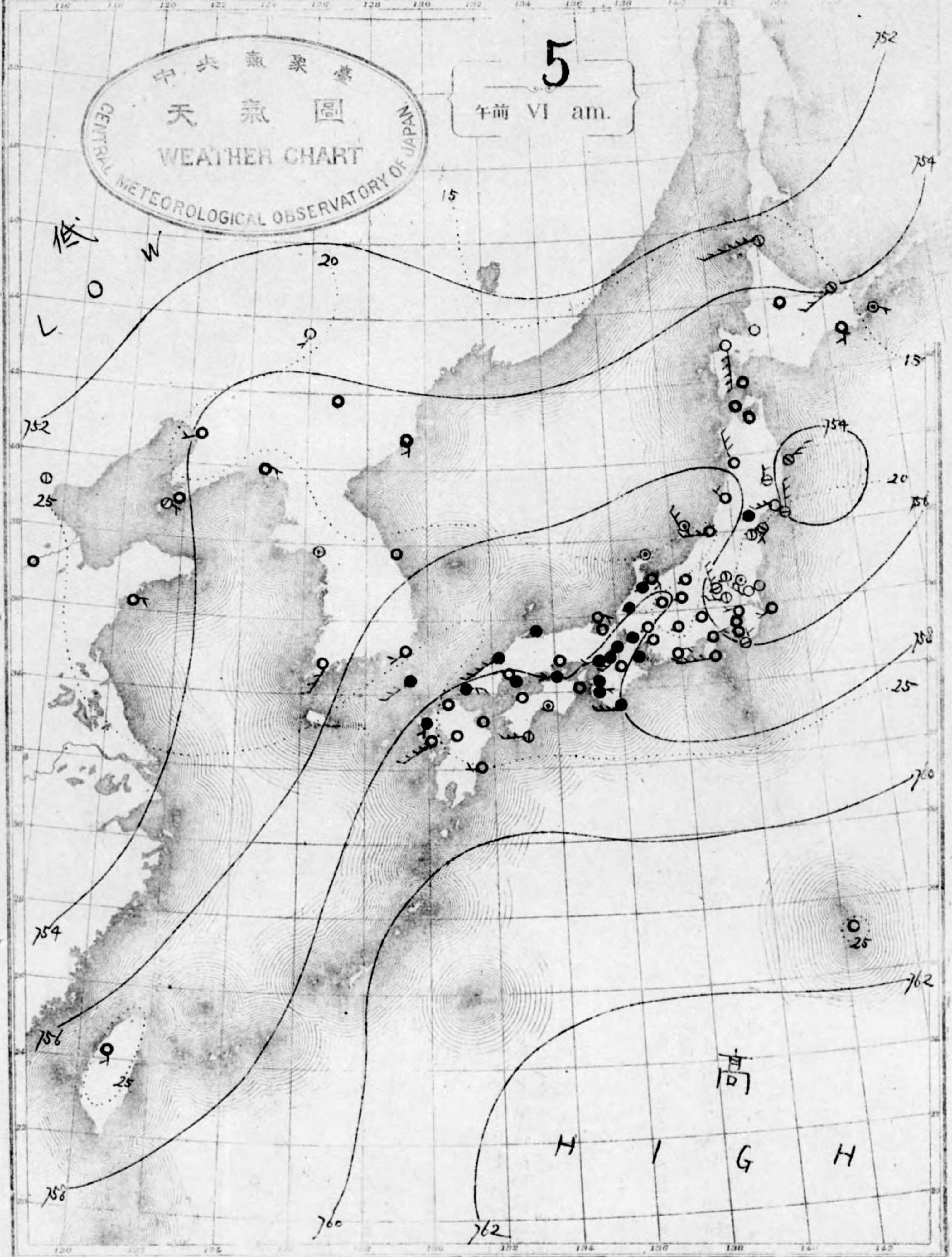
4
午後 VI pm.



JULY 1919

中央氣象臺
天氣圖
WEATHER CHART
CENTRAL METEOROLOGICAL OBSERVATORY OF JAPAN

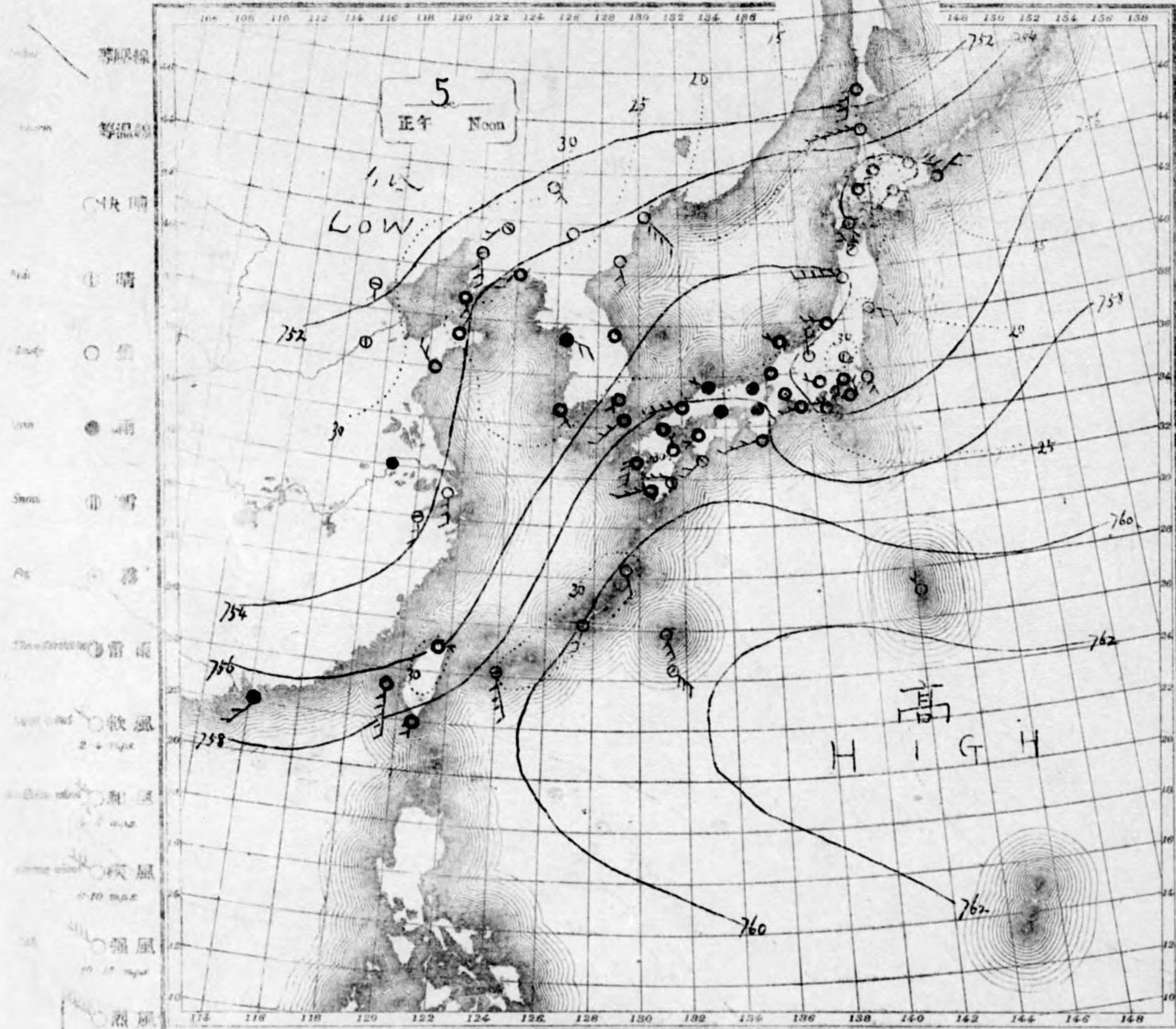
5
午前 VI am.



可認物便郵種三第月七年七十二治現
 行發同一日每行銀日
 號九六五六一第圖氣天

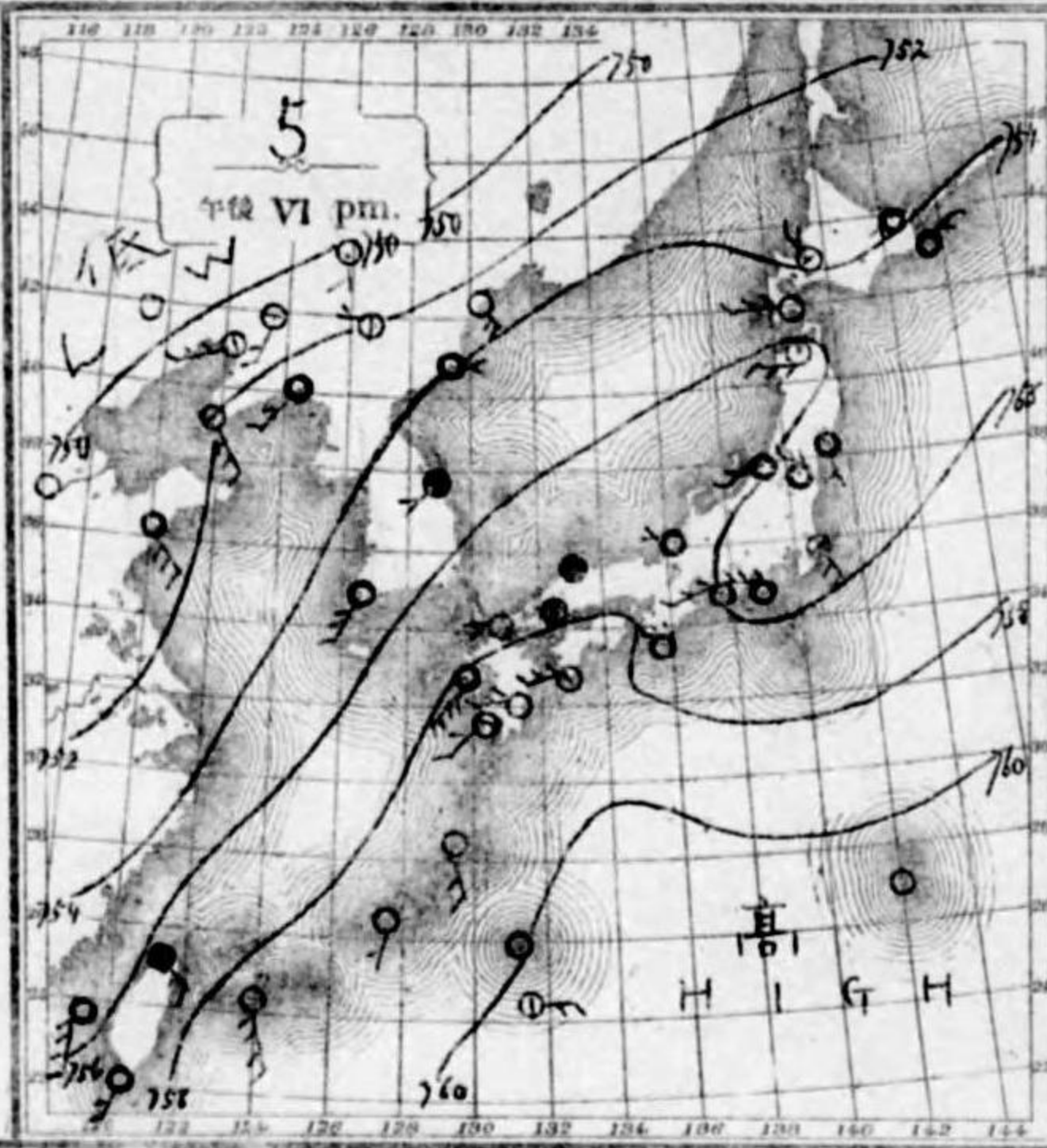
NO. 6570

大正八年七月



天氣概況
 氣壓依然ト小笠原列島南方洋上ニ高ク支那北
 二運シ全國概シテ曇天トシテ本州中部ニ降雨シ
 度總半島及紀州半島附近ニハ濃霧發生ス然レトモ
 九州ニハ一帯ニ好晴トナリ

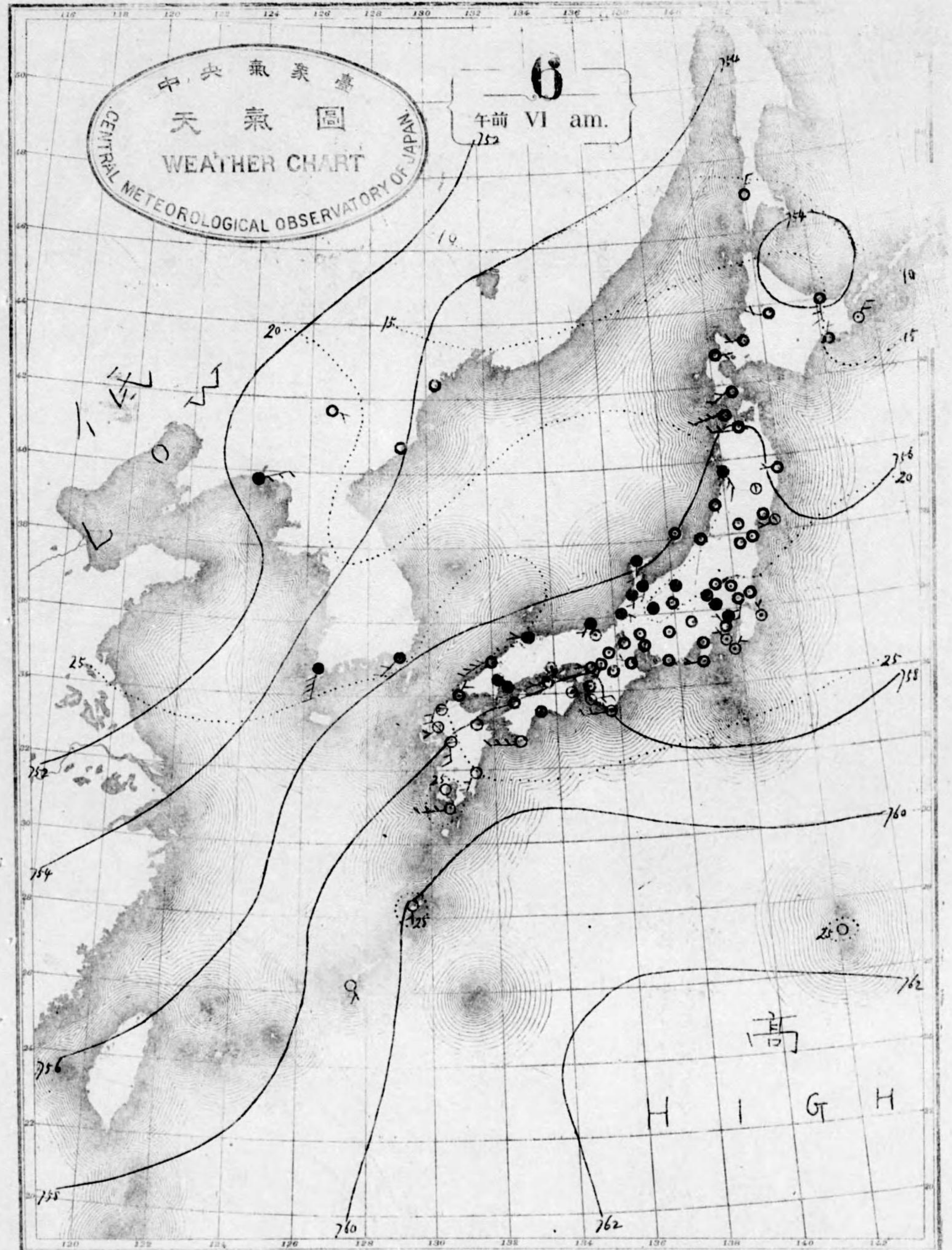
天氣豫報
 南西諸島ハ南東ノ風晴九州南部南海邊南部ハ南西風
 晴瀬戸内九州北部山陰道東海邊中山道北陸道東海
 南四風曇北海道南東風曇



東京市市街區 丁日五番地 東京市市街區 丁日五番地
 東京市市街區 丁日五番地 東京市市街區 丁日五番地
 東京市市街區 丁日五番地 東京市市街區 丁日五番地

JULY

1919

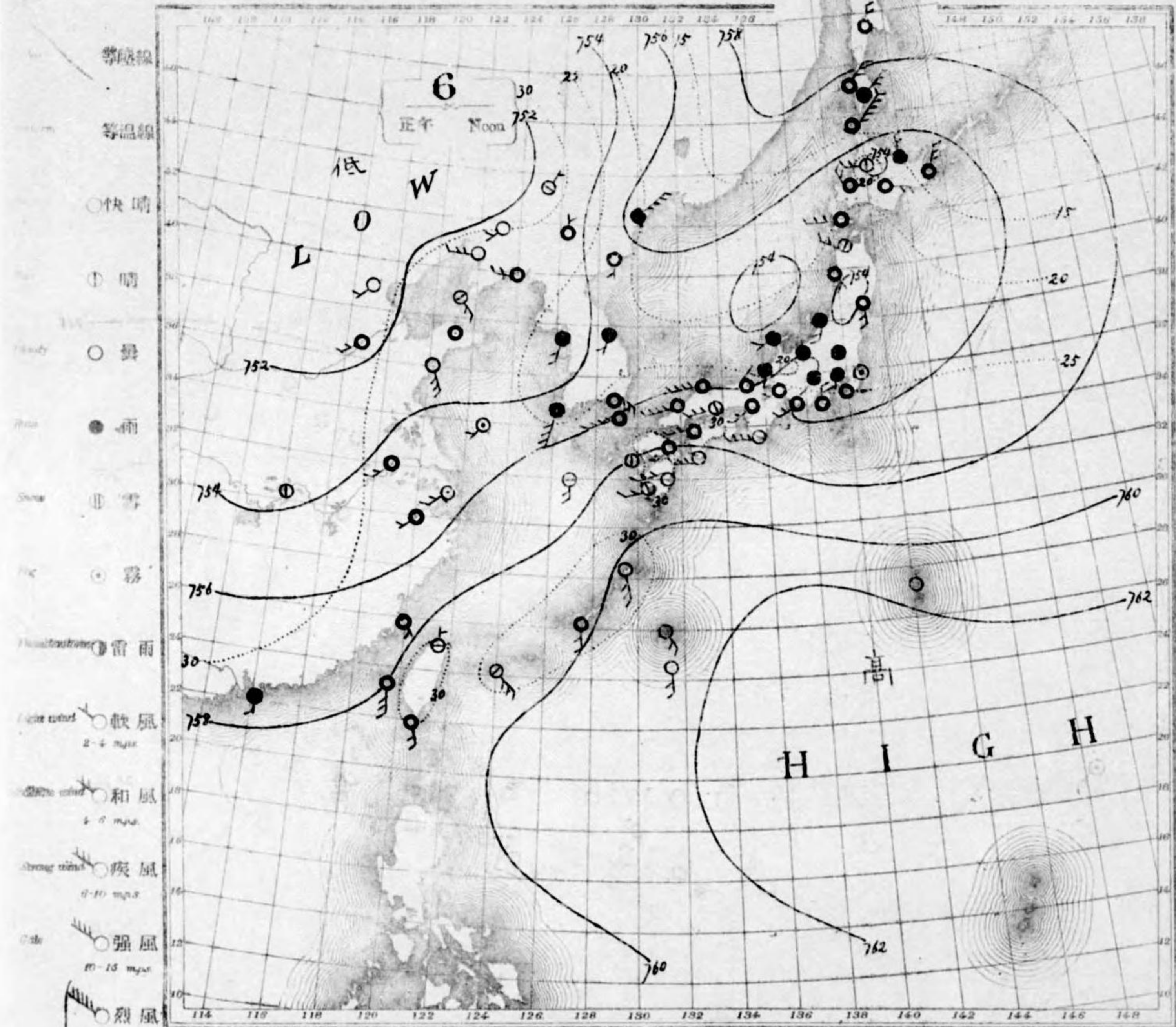


中央氣象臺
 天氣圖
 WEATHER CHART
 CENTRAL METEOROLOGICAL OBSERVATORY OF JAPAN

可取物他郵種三厘日七月三年七十二部總
 行發同一日每行發日六月七年八正大
 號〇七五六一第圖氣天

NO. 6571

大正八年七月

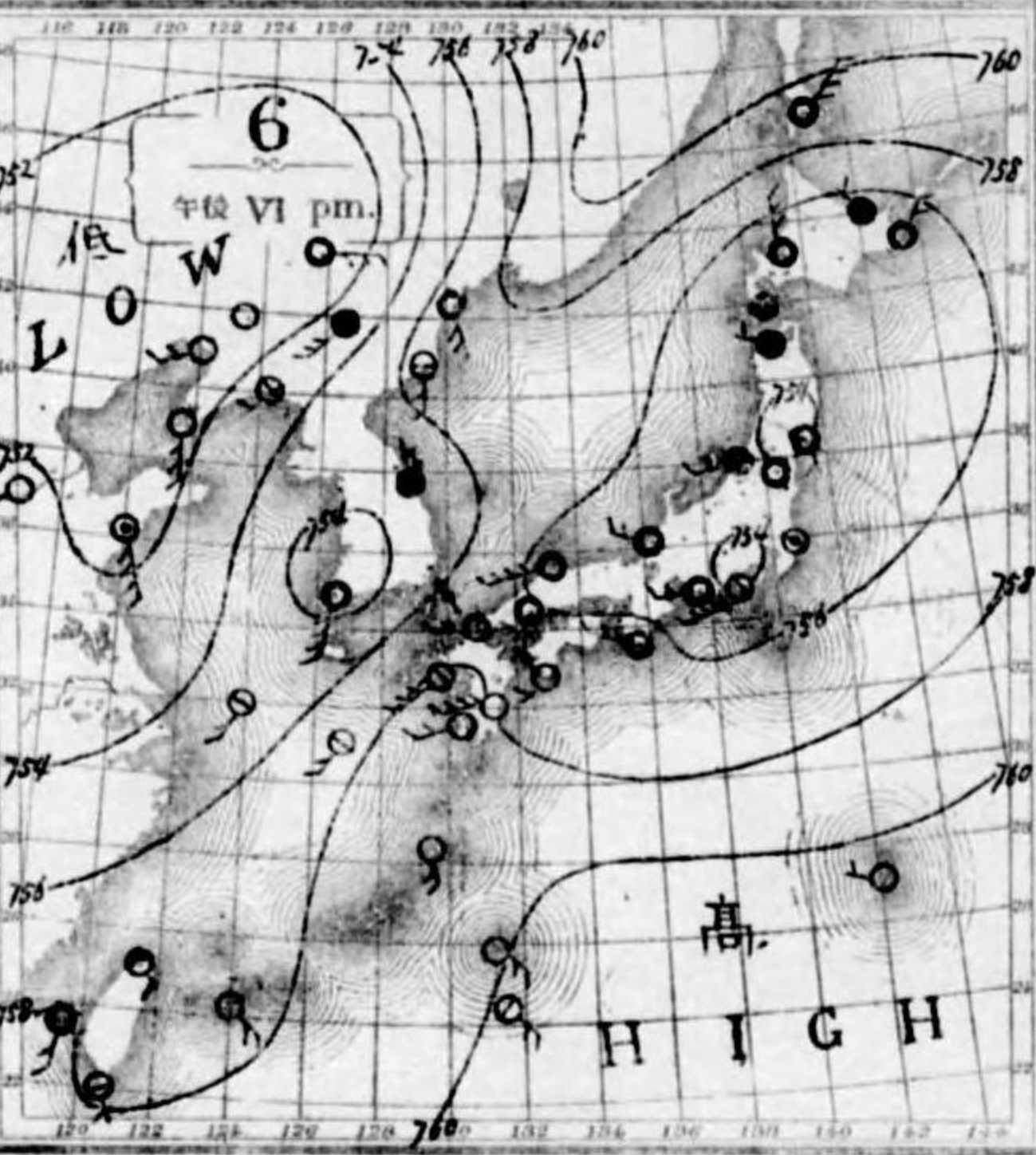


天氣概況

高氣壓「オホツク」海より小笠原列島南方海上に據來して百六十兆以上を示ス而して本州中部に低氣壓アリ東北東ニ進行ス又山梨半島附近にモ小低氣壓存ス全國概して曇天ニシテ本州中部より奥羽西部に亘り雨天、所至して辰七九州南部より南海道に亘り乾燥ニシテ南海諸島ニテモ亦天氣晴細ナリ

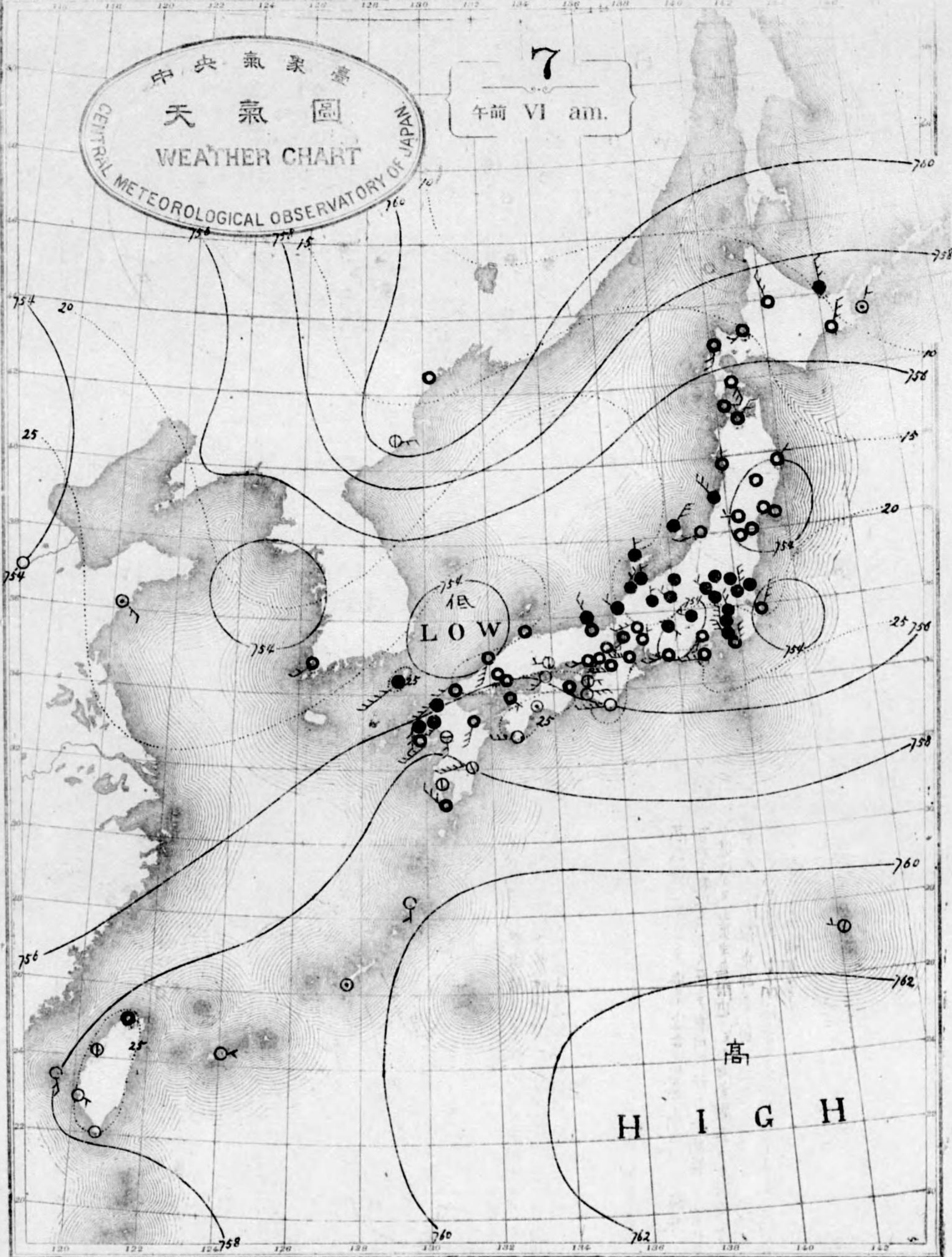
天氣豫報

南海諸島、南東風晴九州南部南海道南部瀬内、南西風晴九州北部山陰道、南西風最東部道中山道、南西風天氣良シ九北道道奥羽北海道、北東風曇



大空所賣取 地番五日丁壹町崎三區田崎市京東 地番壹町官代町町崎
 所行發人行發 所行發人行發
 臺象氣央中

JULY 1919



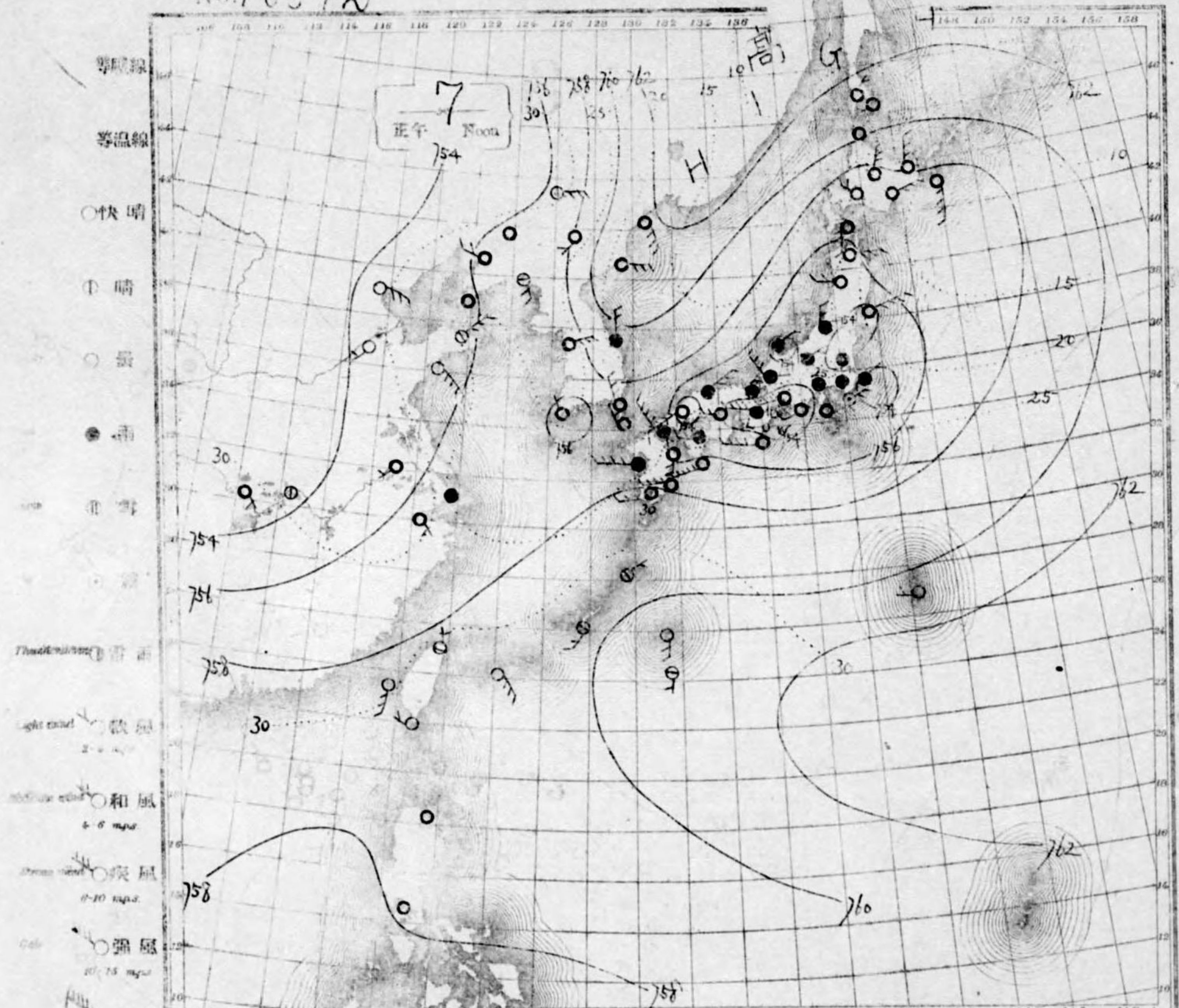
可設物他郵種三覽日七月三年七十二治皇
 行發同一日每行發日七月七年八正大
 號一七五六一第圖氣天

NO. 16572

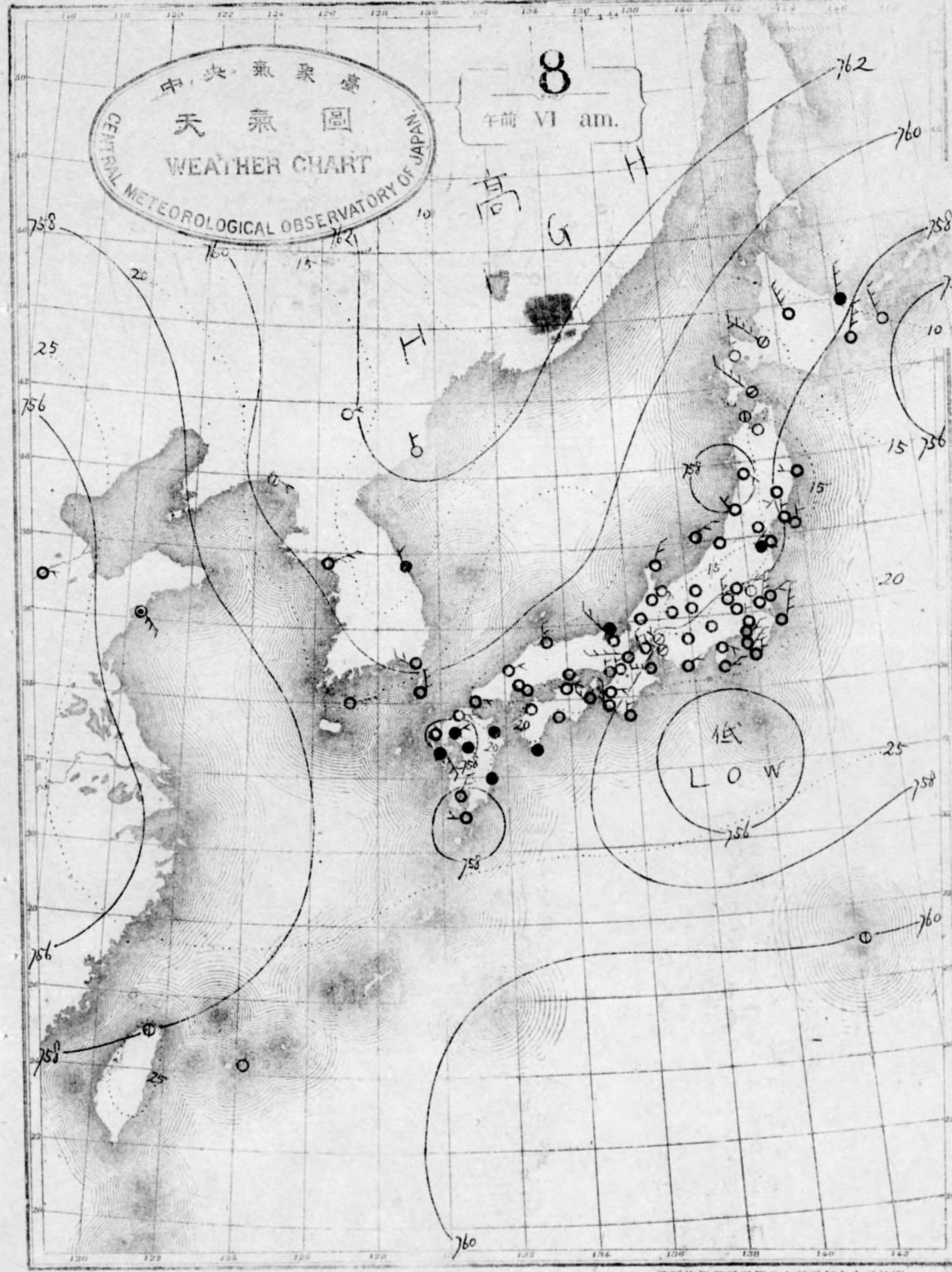
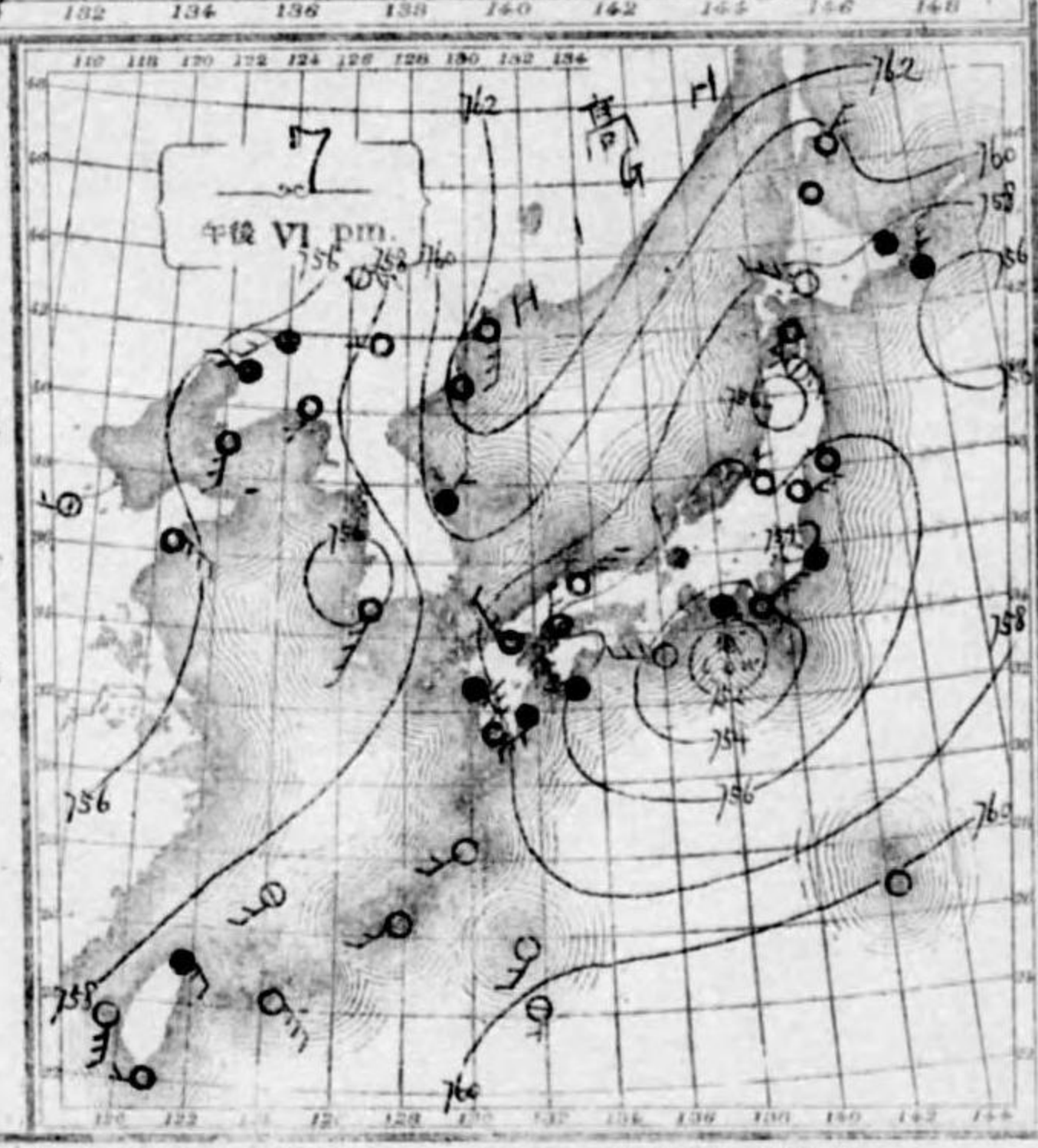
大正八年七月

JULY

1919



天氣概況
 高氣壓模太方面ヨリ朝鮮北部ニ擴張
 レ七百六十二純ヲ示入而シテ八丈島ノ南方
 洋上ニハ低氣壓アリ捺々東北東ニ進行
 シ又根室ノ南東方洋上ニモ低氣壓存
 入本邦ニテハ概シテ北東風吹キ曇天
 ニテ九州ニテハ諸所降雨セリ

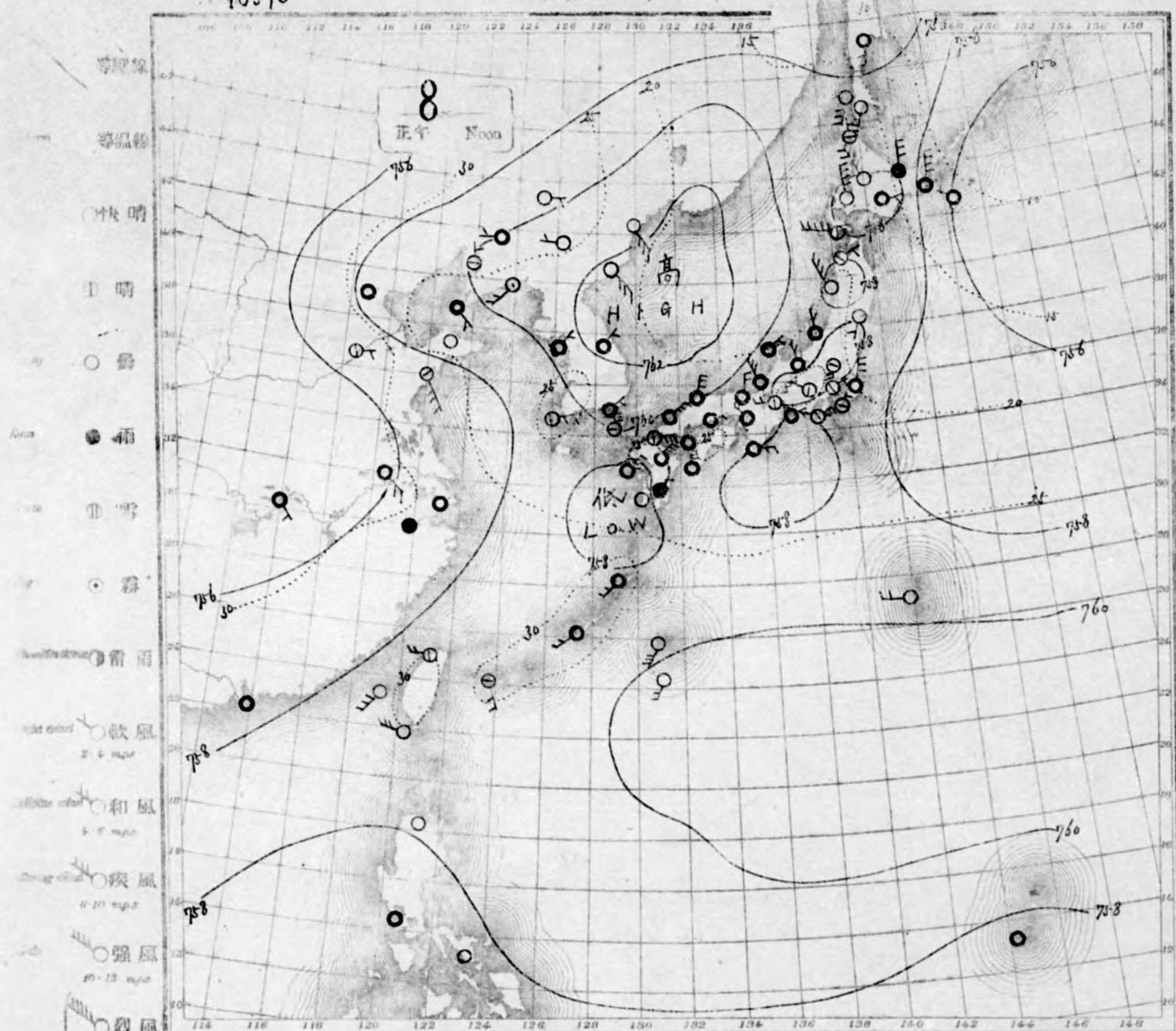


大正八年七月五日 東京 三區 市 官 署 代 理 局 發 行
 中央氣象臺 發行 人 行 發 行 局 發 行
 東京 市 區 三 區 市 官 署 代 理 局 發 行

大正八年七月三日 第三種 郵務 特 許 證 可
 大正八年七月八日 發行 日 每 日 一 行 發 行
 天 氣 圖 第 六 五 二 號

N 46573

大正八年七月

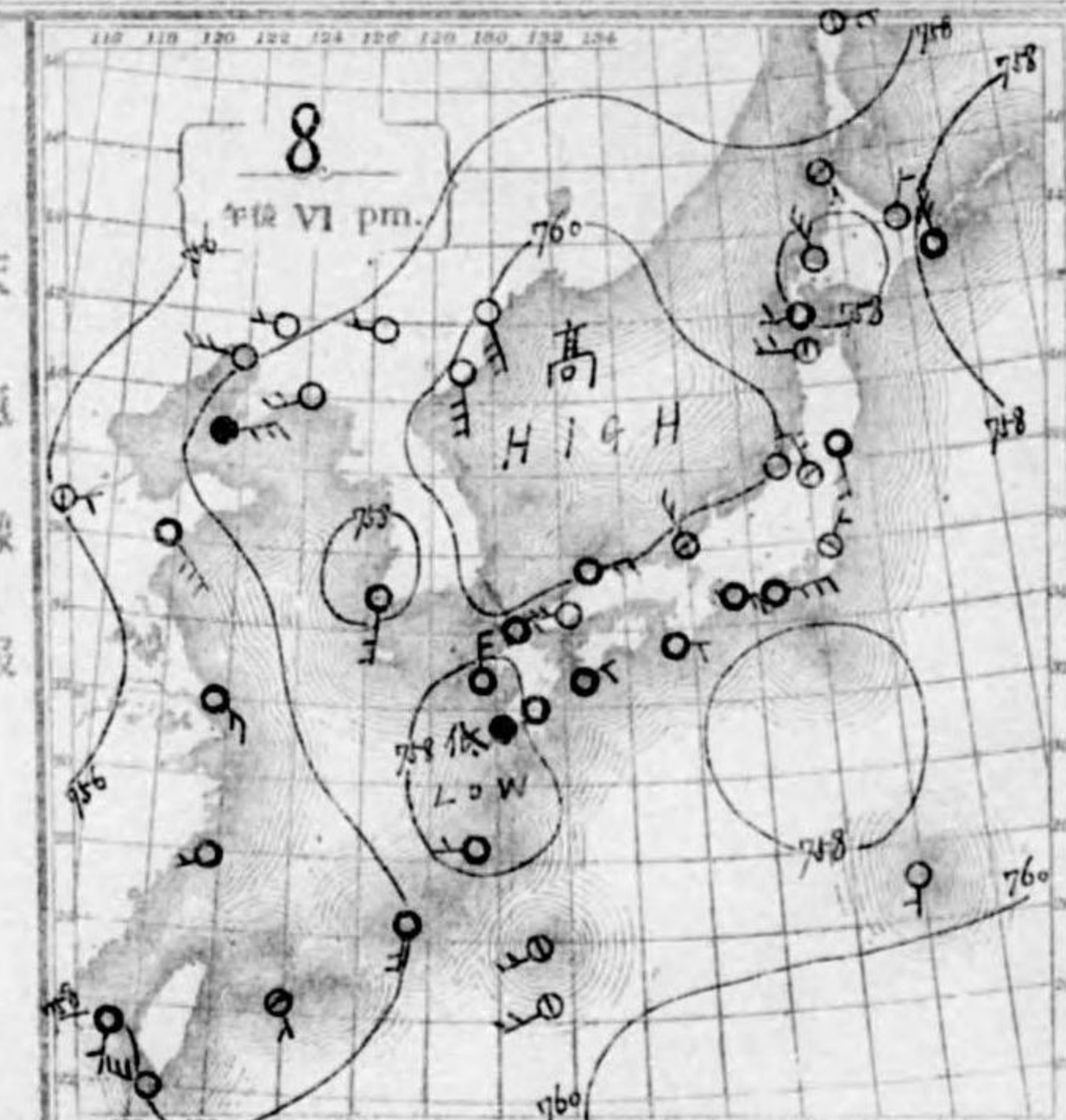


- 天氣概況
- 高氣壓 日本海全部、低氣壓 七百大土、耗了、系、而、
 - 九州南部、沖、低氣壓、係、東、行、セ、ス、又、大、
 - 島、南方、洋、上、之、低、氣、壓、存、在、本、邦、之、波、濤、晴、之、テ、
 - 關、東、地方、之、快、晴、所、對、カ、ラ、ス、ト、品、九、州、地方、之、一、帶、
 - 曇、天、ト、ナ、官、崎、之、雨、僅、フ、セ、琉、球、之、概、不、曇、天、
 - 之、朝、鮮、之、快、晴、所、多、シ、

天氣豫報

南西諸島九州南海道南部、山陰道東海道、中山道、北東風、北陸道、東北、北、晴、曇、

北海道、南、西、低、晴、



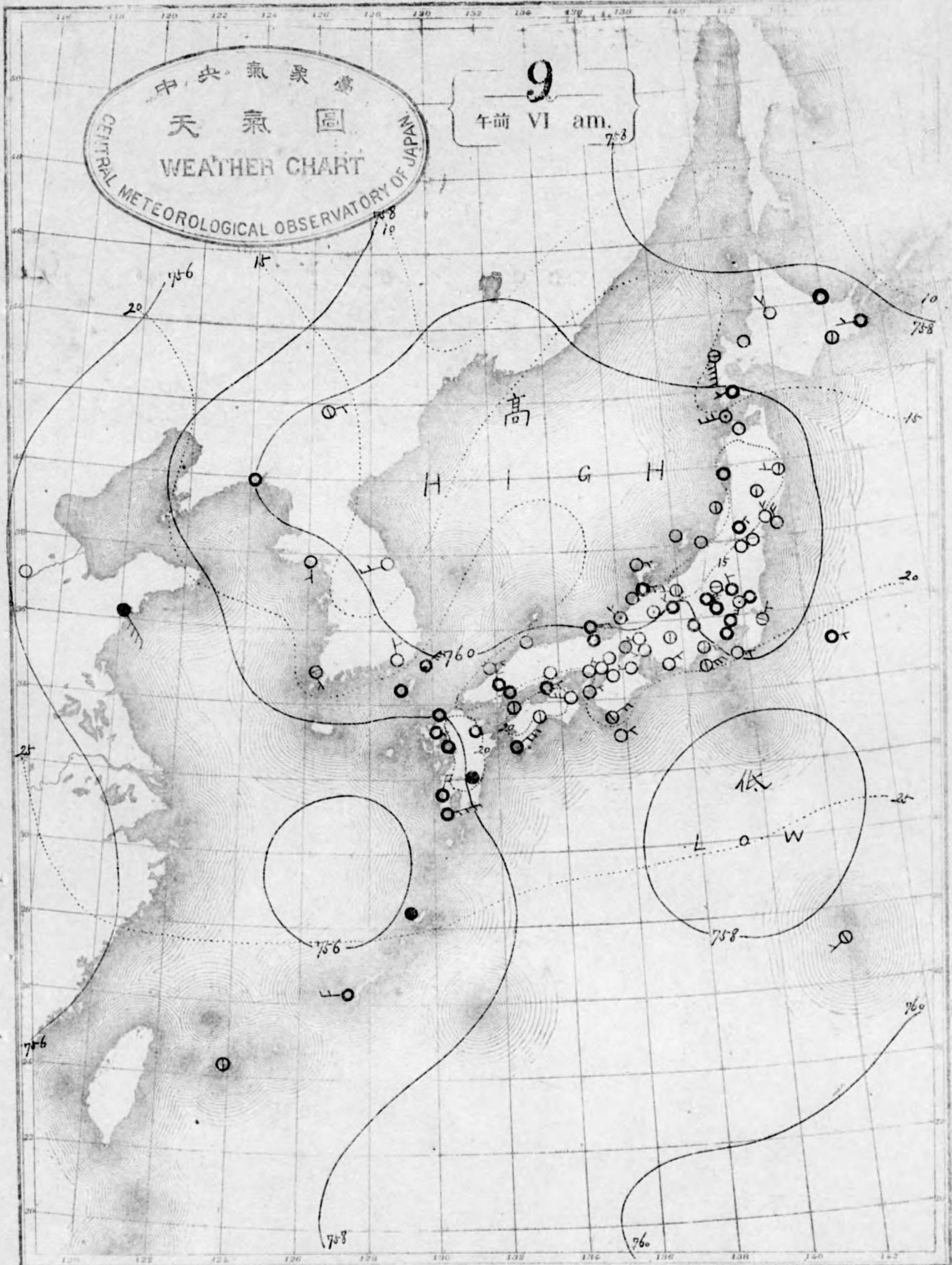
中央氣象臺
發行所
東京市神田區
三丁目五番地
電話
三三三三

JULY

1919

中央氣象臺
天氣圖
WEATHER CHART
CENTRAL METEOROLOGICAL OBSERVATORY OF JAPAN

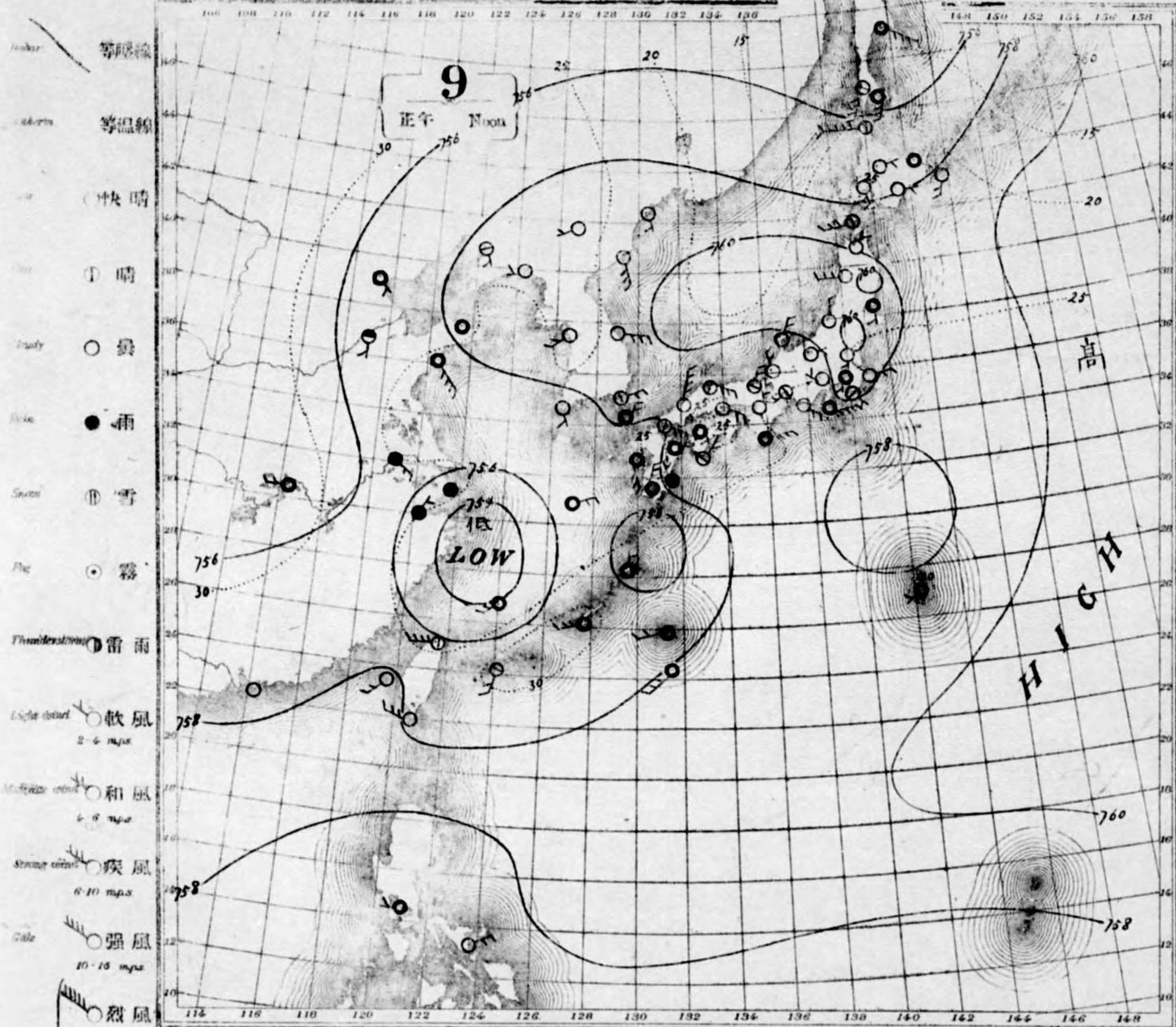
9
午前 VI am.



可隨物便轉種三日七月三年七十二治現
村發回一月每行發九 月七年八正太
號二七五六一郵碼氣天

NO. 16574

大正八年七月

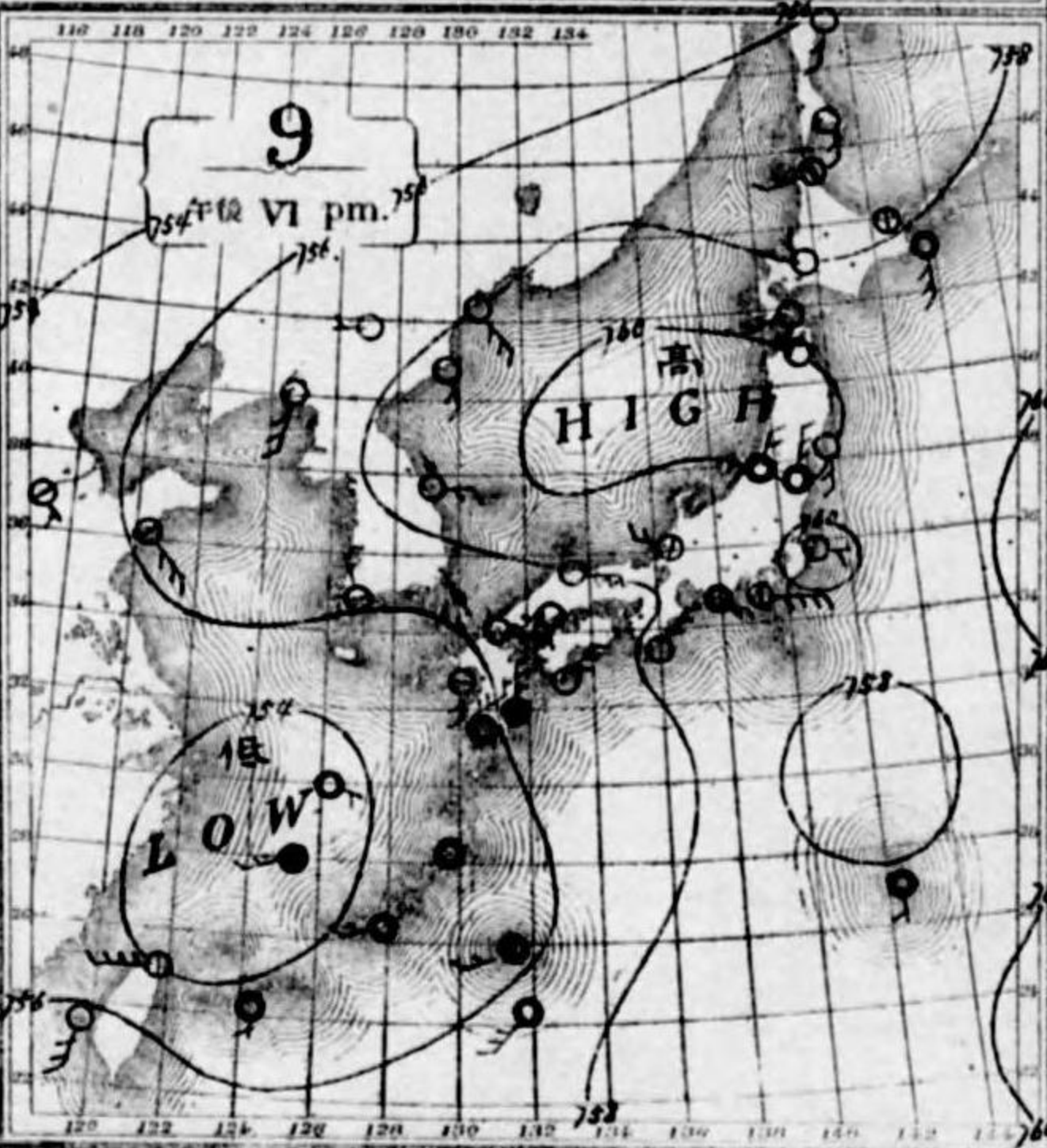


天氣概況

低氣壓東海中部に於て東北東に進行し而して高氣壓本邦東方に上りて七百六十センチメートル本邦に概して好晴トシテ九州及関東地方に於て曇天ノ所多ク宮崎及奄美大島に於て降雨シテ朝鮮に於て南部は快晴トシテ北部に曇天トナリ

天氣豫報

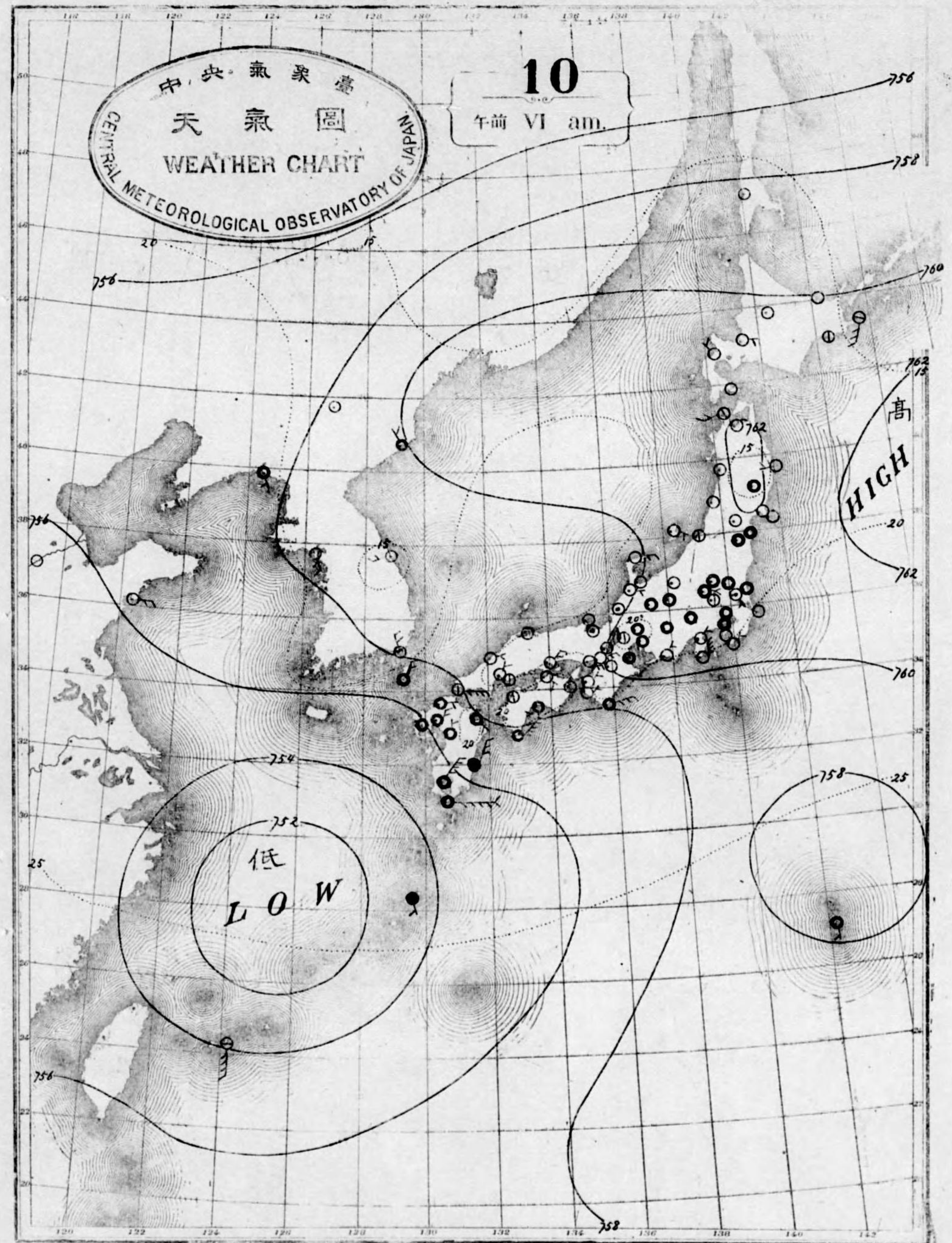
南西諸島・北西風塵九州南海道南部瀬戸内山陰道東海道中山道・北東風塵九州北陸道奥羽・北東風塵北海道・南西風晴台曇



大正八年七月五日丁卯時三區田神市京東
 地番壹町官代民町知
 所有發行人
 臺象氣央中

JULY

1919




中央氣象臺
 天氣圖
 WEATHER CHART
 CENTRAL METEOROLOGICAL OBSERVATORY OF JAPAN

10
 午前 VI am.

可認物便郵種三第日七月三年七十二百國
 行發同一日每行發日十月七年八正大
 號四七九六一第圖氣天

NO. 6575

大正八年七月

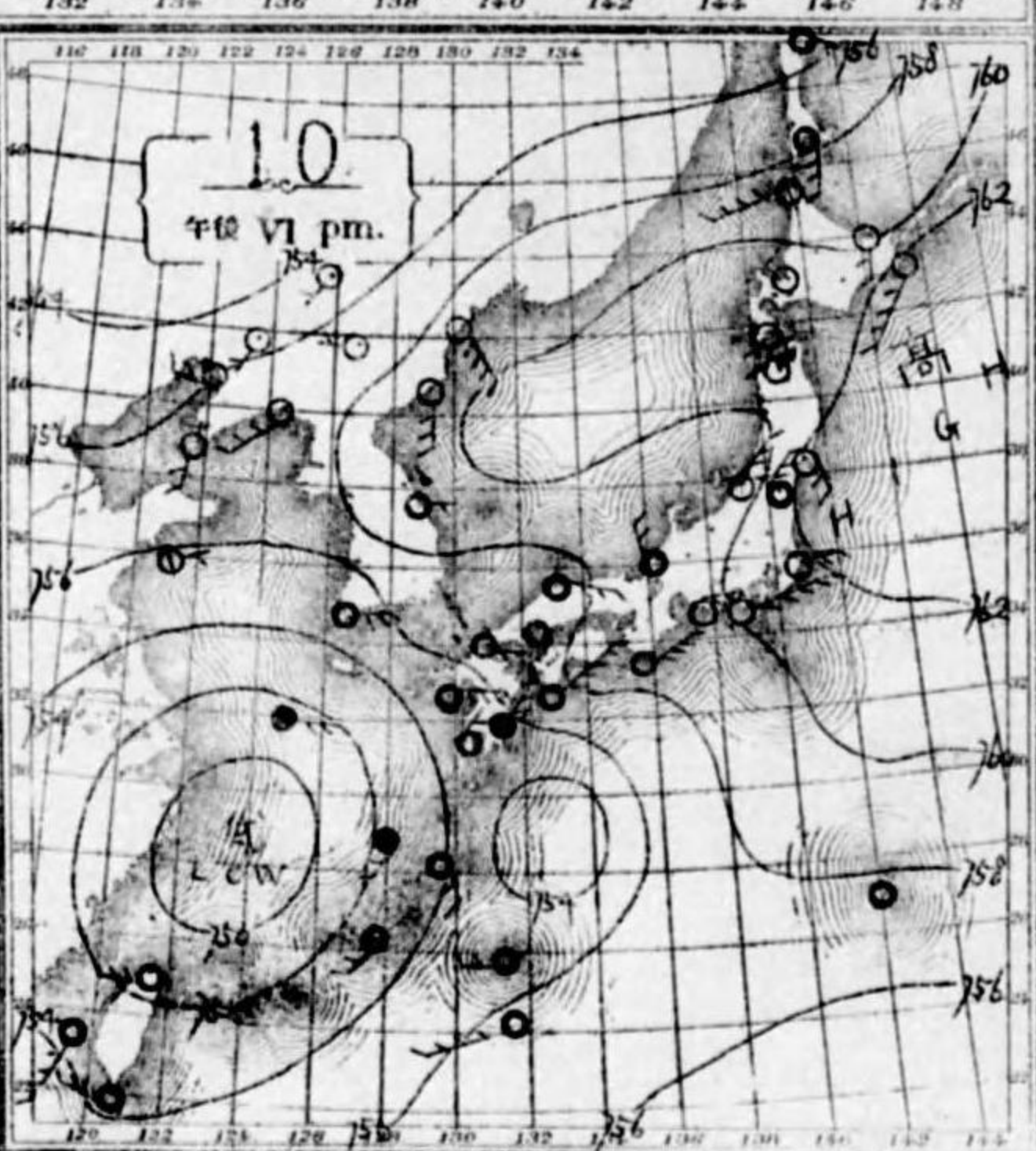


天氣概況

低氣壓支那東海中南部在徐々東
北東進存本印高氣壓ハ本邦東
方道上ニ存シテハ本州中部北
海道ニ魚リ概シテ晴ルモ其他
雨天トナリ

天氣豫報

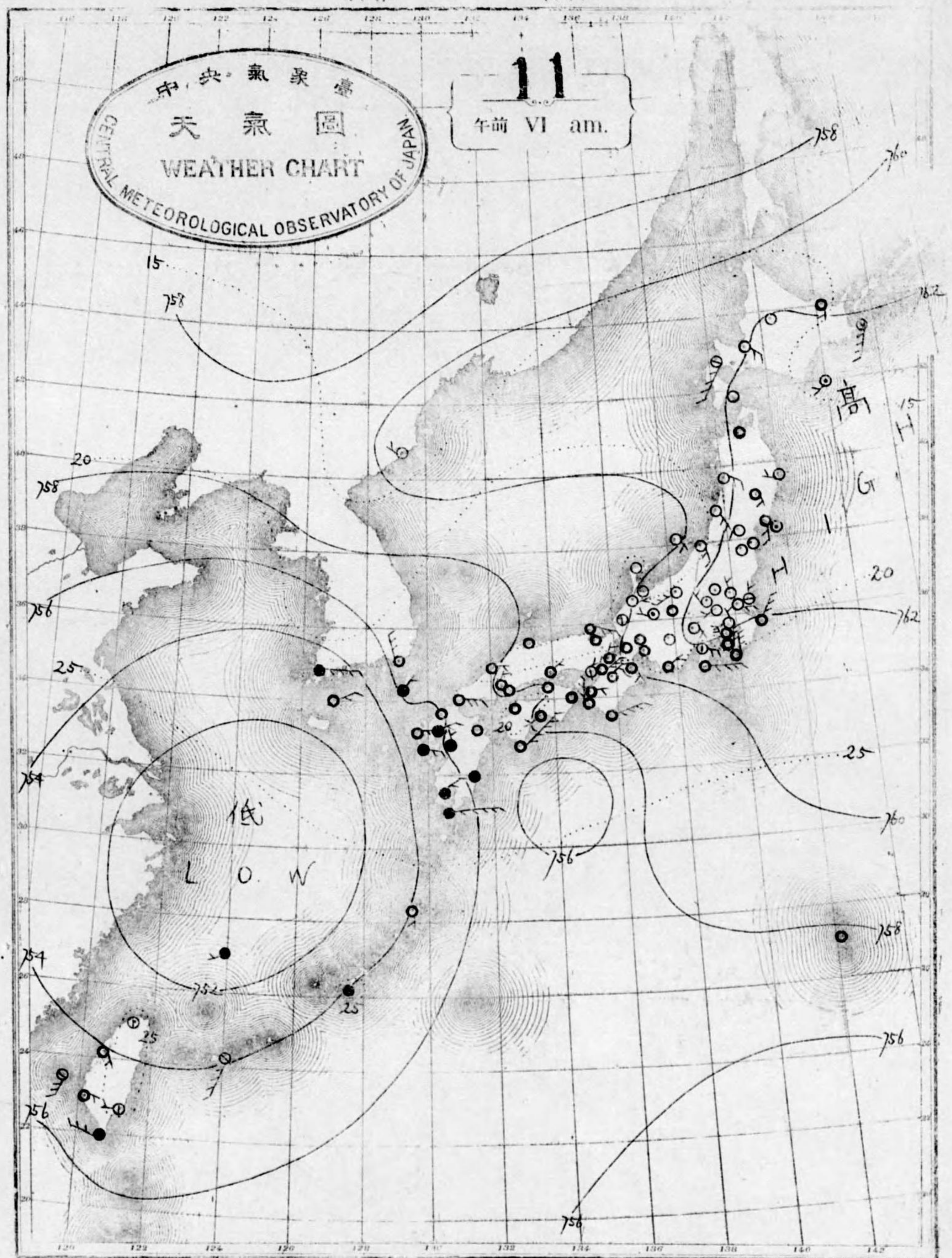
南西諸島及北海道、南風層九州南海
道南部、瀬戸内山陰道、北東、風雨東海
道、中山道、北陸道、奥羽西部、北東、風天氣
悪、奥羽東部、南東、風晴後曇



大正八年七月五日午時 東京市神田區三軒五丁目 帝國地質院
東京市神田區三軒五丁目 帝國地質院
東京市神田區三軒五丁目 帝國地質院

1919

1919



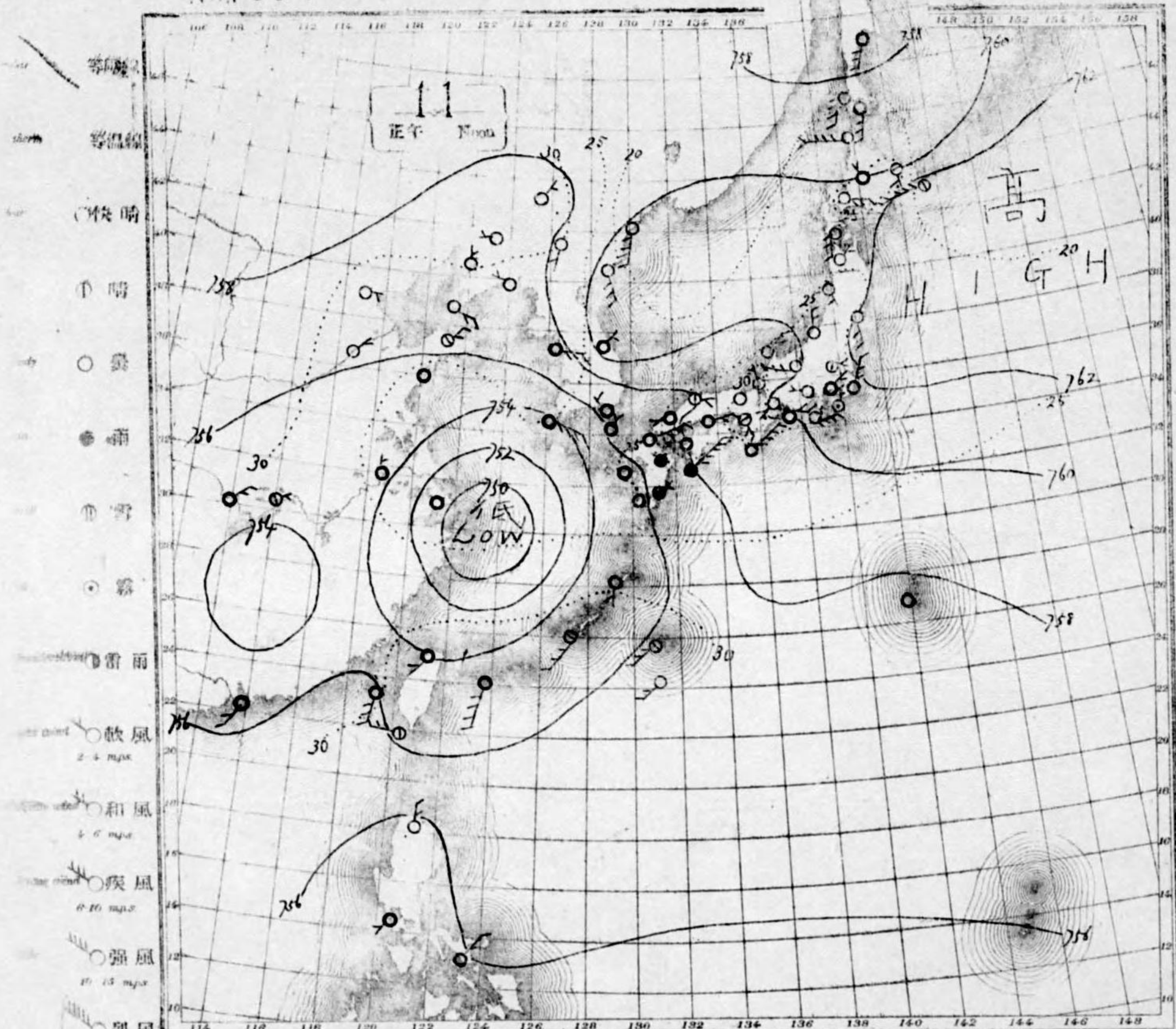
中央氣象臺
天氣圖
WEATHER CHART
CENTRAL METEOROLOGICAL OBSERVATORY OF JAPAN

11
午前 VI am.

可取物他郵種三第日七月三年七十二治
特發同一日每行發日一十月七年八正夫
號五五六一第圖氣天

No. 16575

大正八年七月

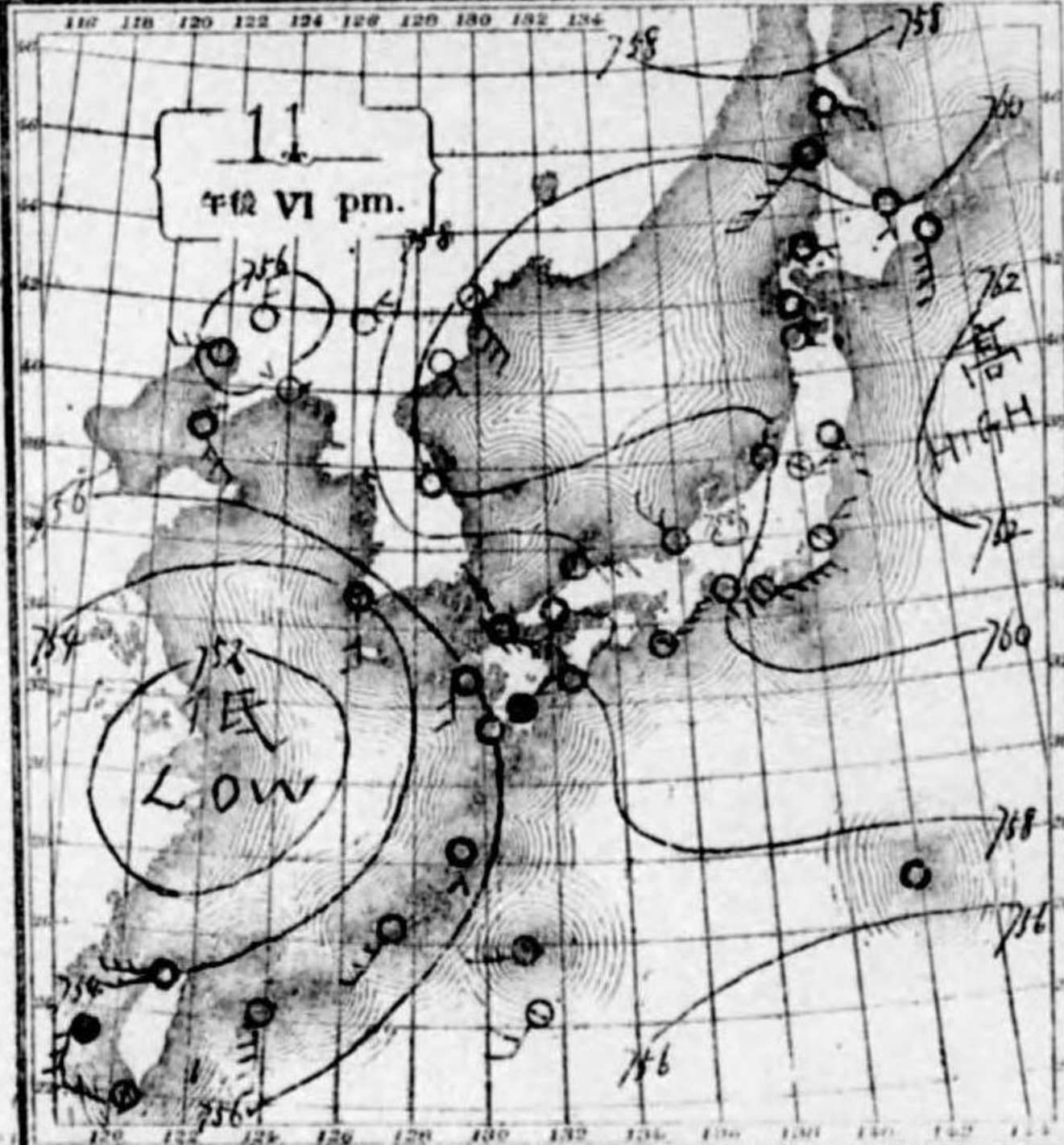


天氣概況

低氣壓八昨日來支那東海在子始下海留上著午
 移動為支而之其高氣壓之依然於日本本邦東洋
 上存於本州中部八時天所其力之在東他地方八
 一般高氣壓之九州及四國三ノ諸所降雨之北海道東
 三毛亦雨上十時

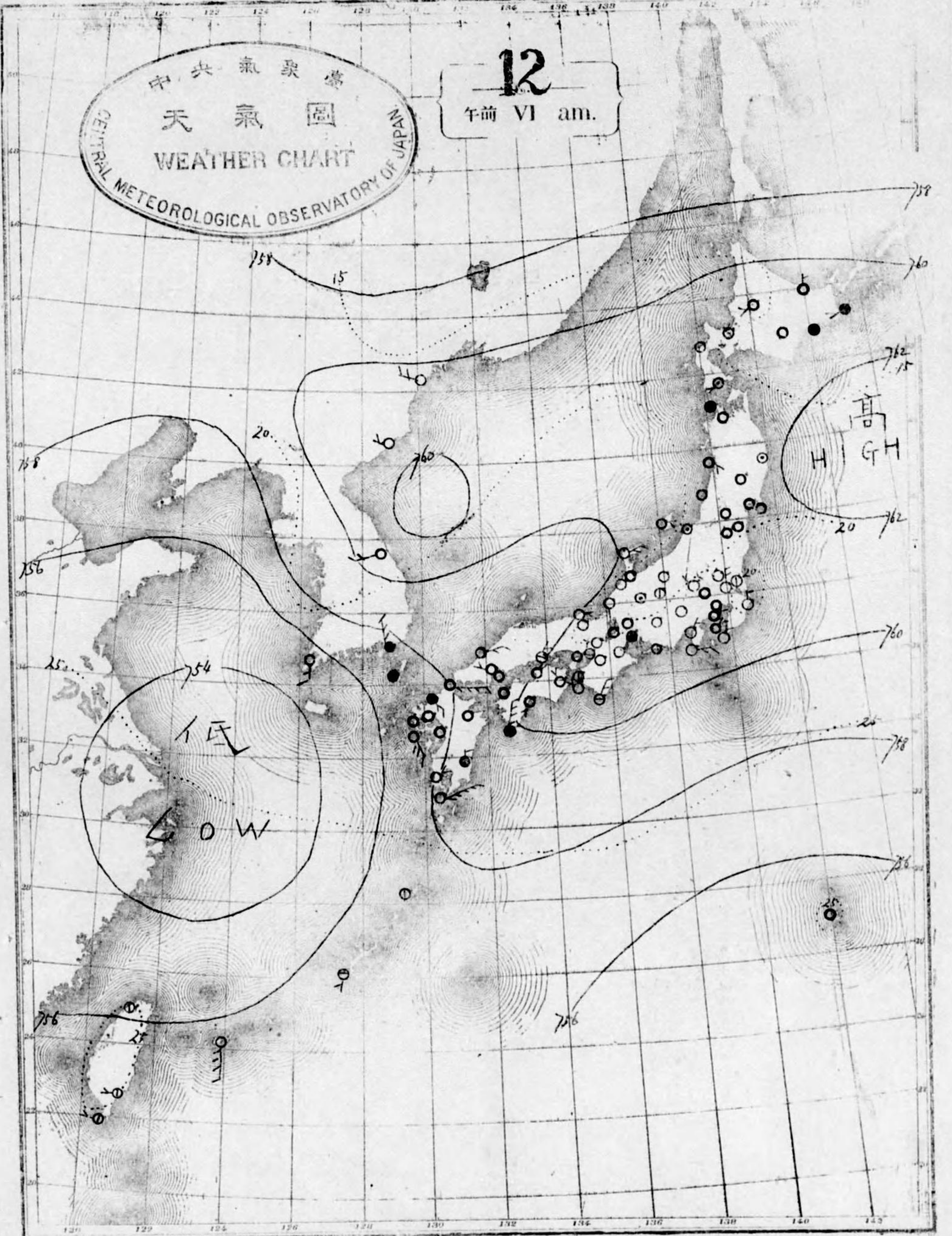
天氣豫報

南滿島八南四風急九州南海道南部瀨戶山降
 中山道東海道北東風急北陸道東前至東風急
 北海道八南風急



大空所管版 地番五日丁登町崎三區田津市京東 地番空明宮代區明地
 所有權人行發
 東京氣象台

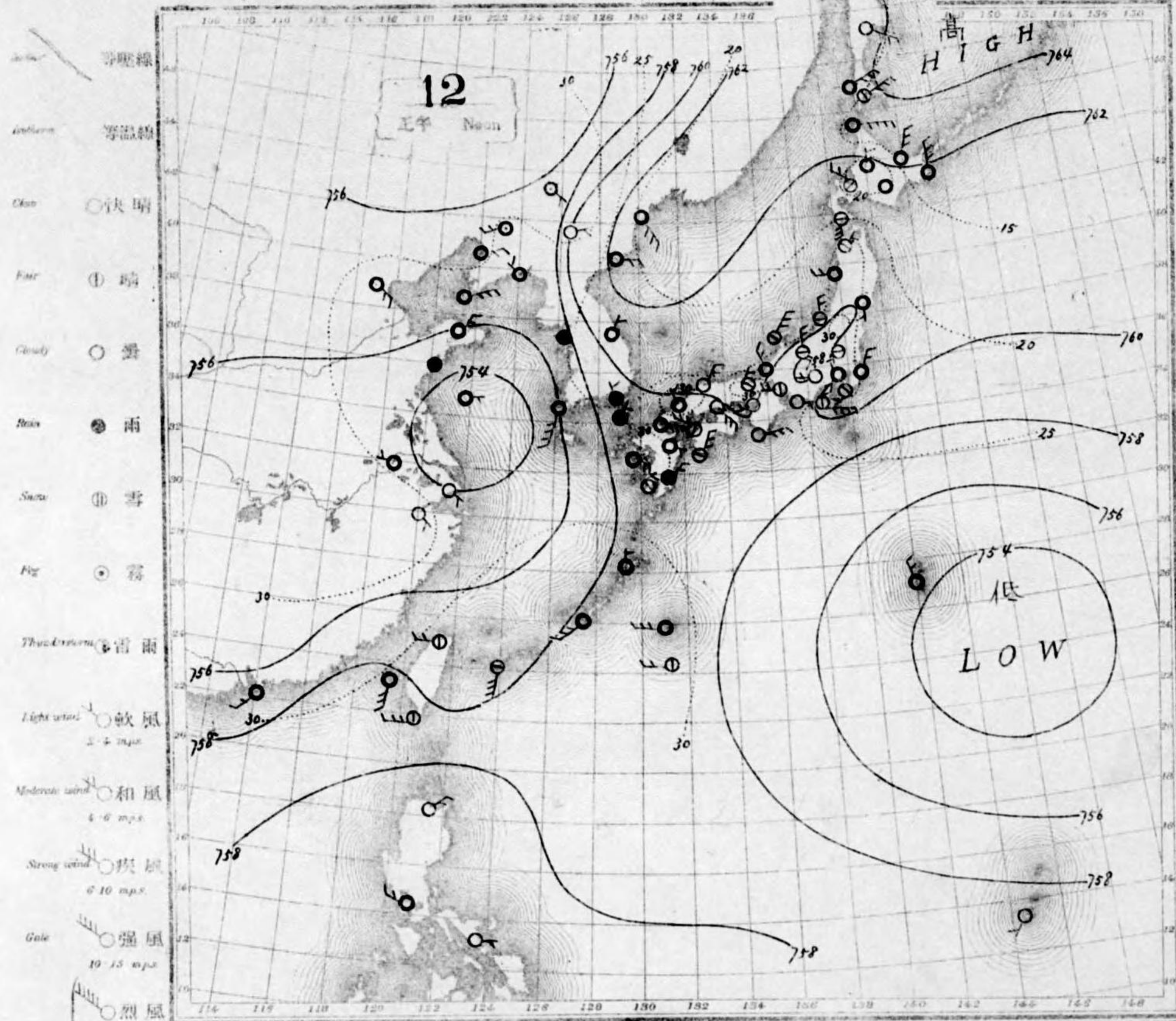
JULY 1919



中央氣象台
 天氣圖
 WEATHER CHART
 GENERAL METEOROLOGICAL OBSERVATORY OF JAPAN

12
 午前 VI am.

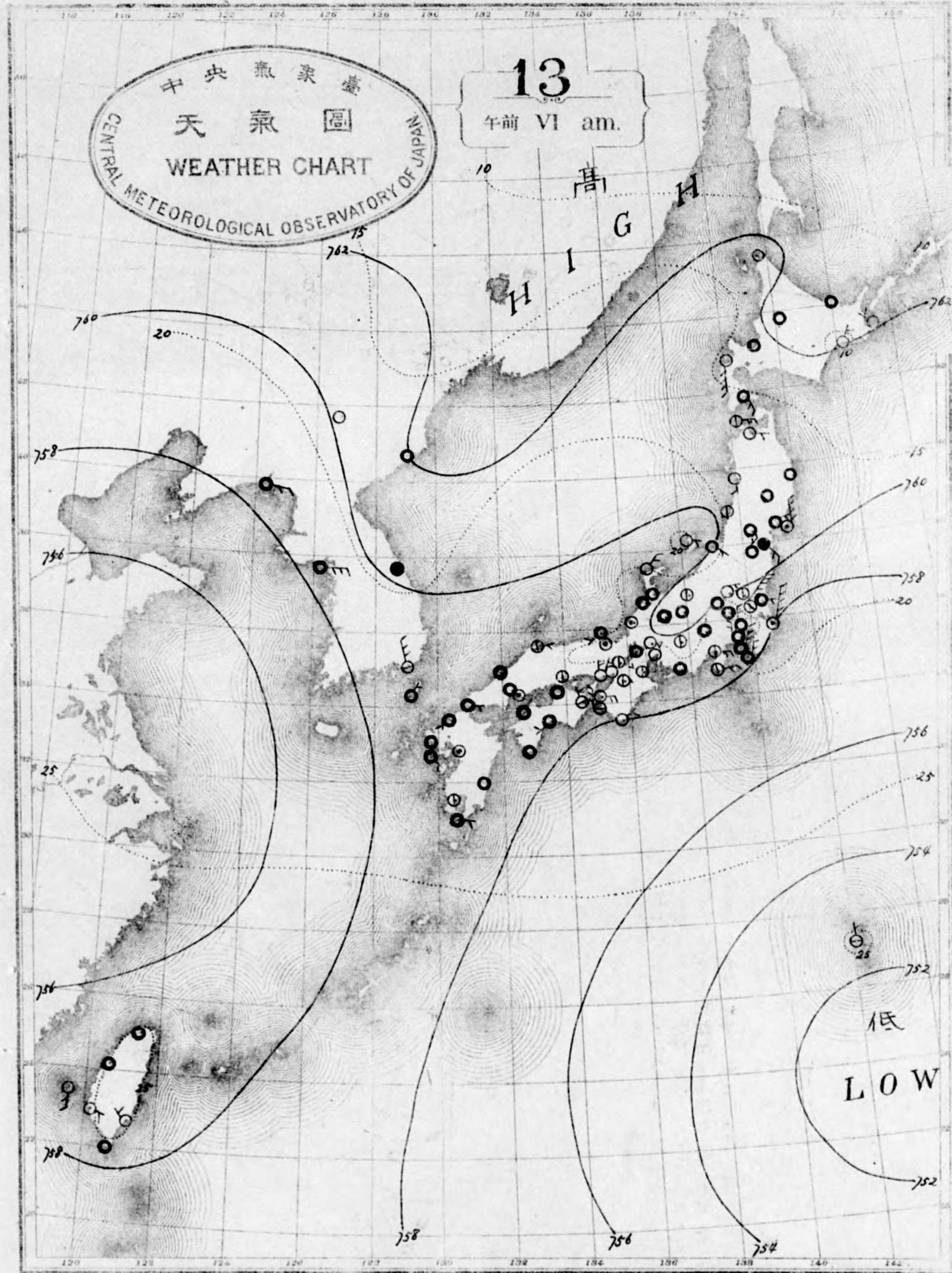
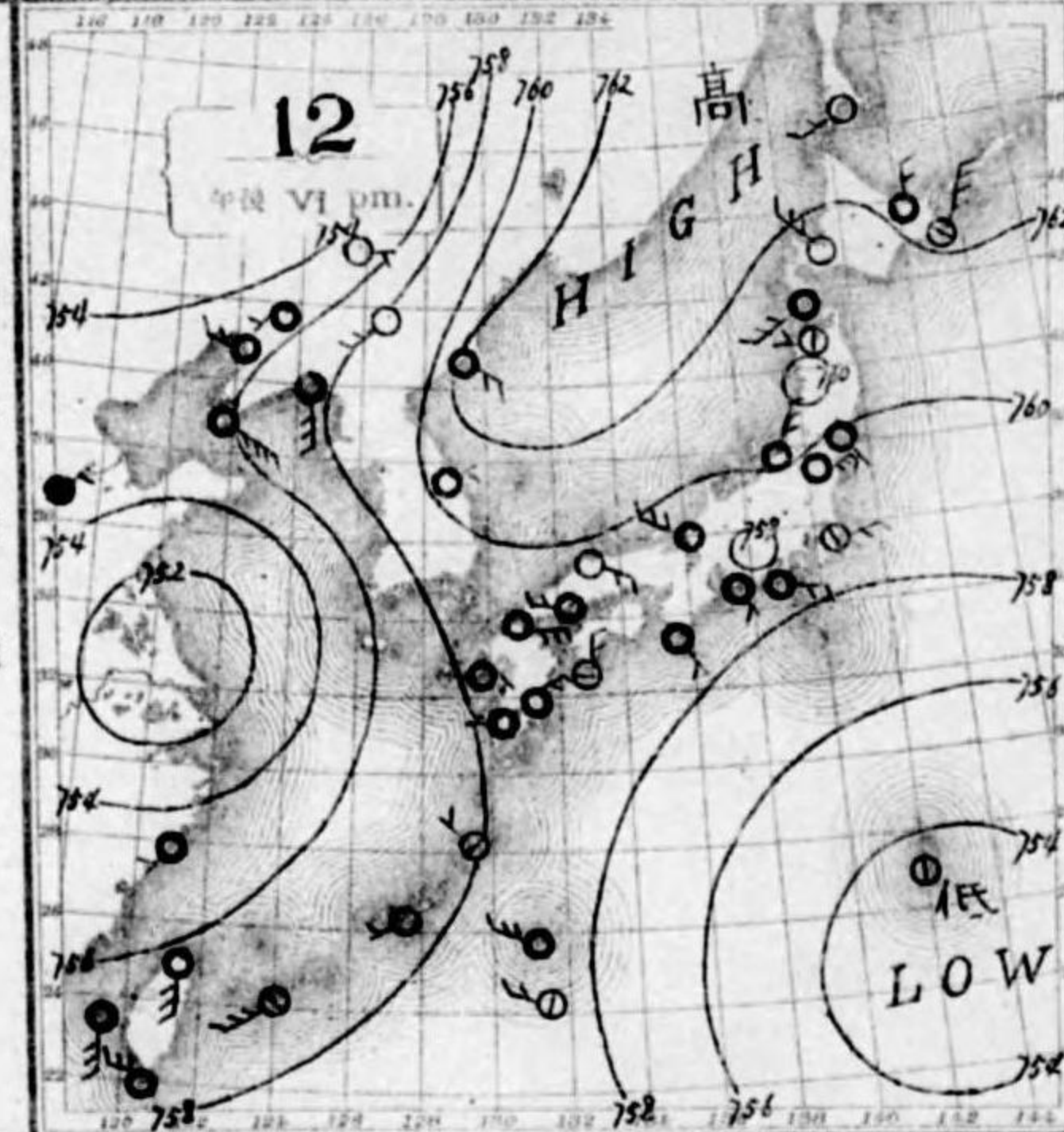
可認物他郵種三第日七月二年七十一第單
 特發同一日特行發代十月七年八正天
 號六七五六一第圖氣天



- 晴 ○ 快晴
- 薄雲 ○ 晴
- 曇 ○ 曇
- 雨 ● 雨
- 雪 ⊖ 雪
- 霧 ⊙ 霧
- 雷雨 ⊖ 雷雨
- 軟風 ○ 軟風 (1-4 m.p.s.)
- 和風 ○ 和風 (4-6 m.p.s.)
- 疾風 ○ 疾風 (6-10 m.p.s.)
- 強風 ○ 強風 (10-15 m.p.s.)
- 烈風 ○ 烈風 (15-20 m.p.s.)
- 烈風 ○ 烈風 (20-25 m.p.s.)
- 烈風 ○ 烈風 (25-30 m.p.s.)
- 颶風 ○ 颶風 (30-40 m.p.s.)
- 颶風 ○ 颶風 (40 m.p.s.)

天氣概況
 颶風小笠原列島南方海上、顯はれ、北西に進行せしむる所、高氣壓、ホノック、海に在り、七百六十ノモリ、人々、概して、北東風吹キ、京阪地方、奥羽、五ノ好晴、前、カライト、モ、其他、地方、二、枝、ノ、天、ト、レリ

天氣豫報
 南西諸島九州南部南海道中部瀬戸内東海道中山道、北東風、天氣、概して、九州北部山陰道北陸道奥羽、北東風、北陸道、南東風、吹



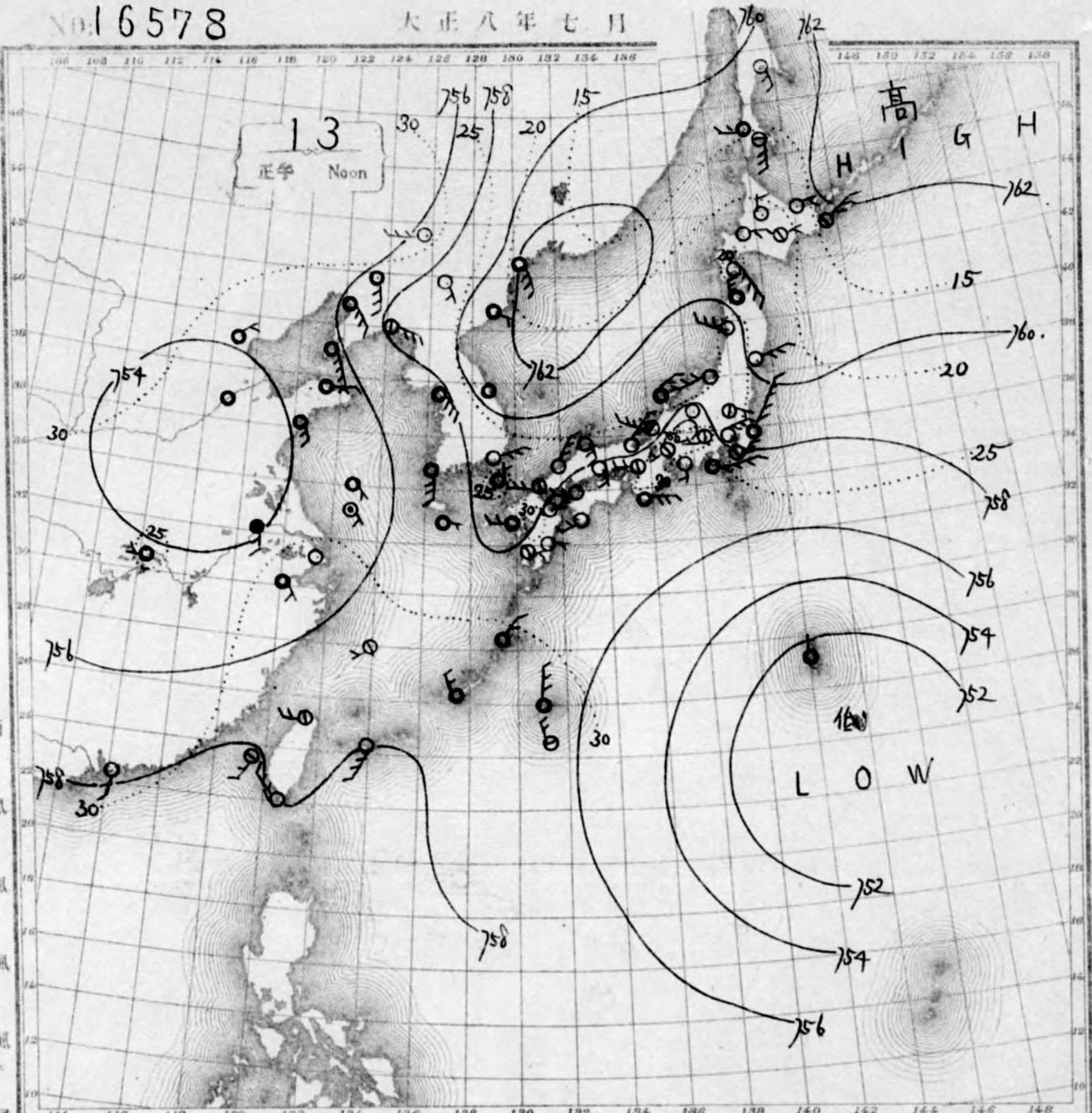
中央氣象臺
 天氣圖
 WEATHER CHART
 CENTRAL METEOROLOGICAL OBSERVATORY OF JAPAN

13
 午前 VI am.

16578

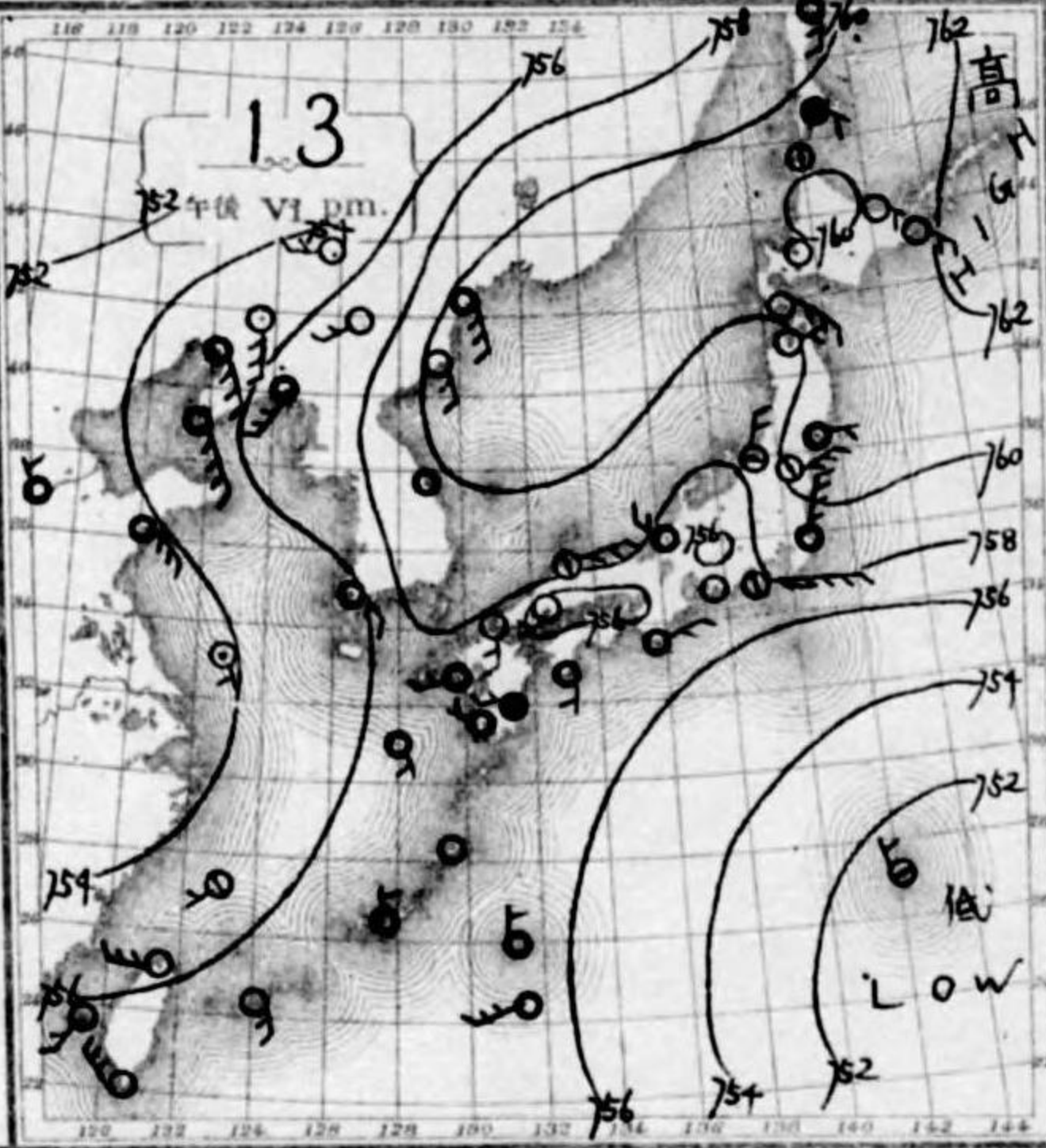
大正八年七月

- 等壓線
- 等溫線
- 快晴
- 晴
- 曇
- 雨
- 雪
- 霧
- 雷雨
- 軟風 (2-5 m.p.s.)
- 和風 (4-9 m.p.s.)
- 疾風 (8-10 m.p.s.)
- 強風 (10-15 m.p.s.)
- 烈風 (15-20 m.p.s.)
- 烈風 (20-25 m.p.s.)
- 烈風 (25-30 m.p.s.)
- 烈風 (30-35 m.p.s.)
- 烈風 (35-40 m.p.s.)
- 烈風 (>40 m.p.s.)



天氣概況
 高氣壓本邦東方，洋上，在り七百五十ニ
 示入而シテ小笠原列島南方洋上，
 風ハ昨日來著シキ移動ヲ為サス全國概
 所多ク晴ニシテ日本州東部，ミハ屋天，
 球多ク横濱附近ニテハ降雨セリ琉球
 于ハ一般ニ層天ナレドモ南部ニテハ好
 晴ナリ

天氣豫報
 南西諸島九州南海道南部瀬戸内山陰道東
 海道中山道奥羽東部北東，風曇北陸
 風道奥羽西部八南東，風晴北海道八南西，

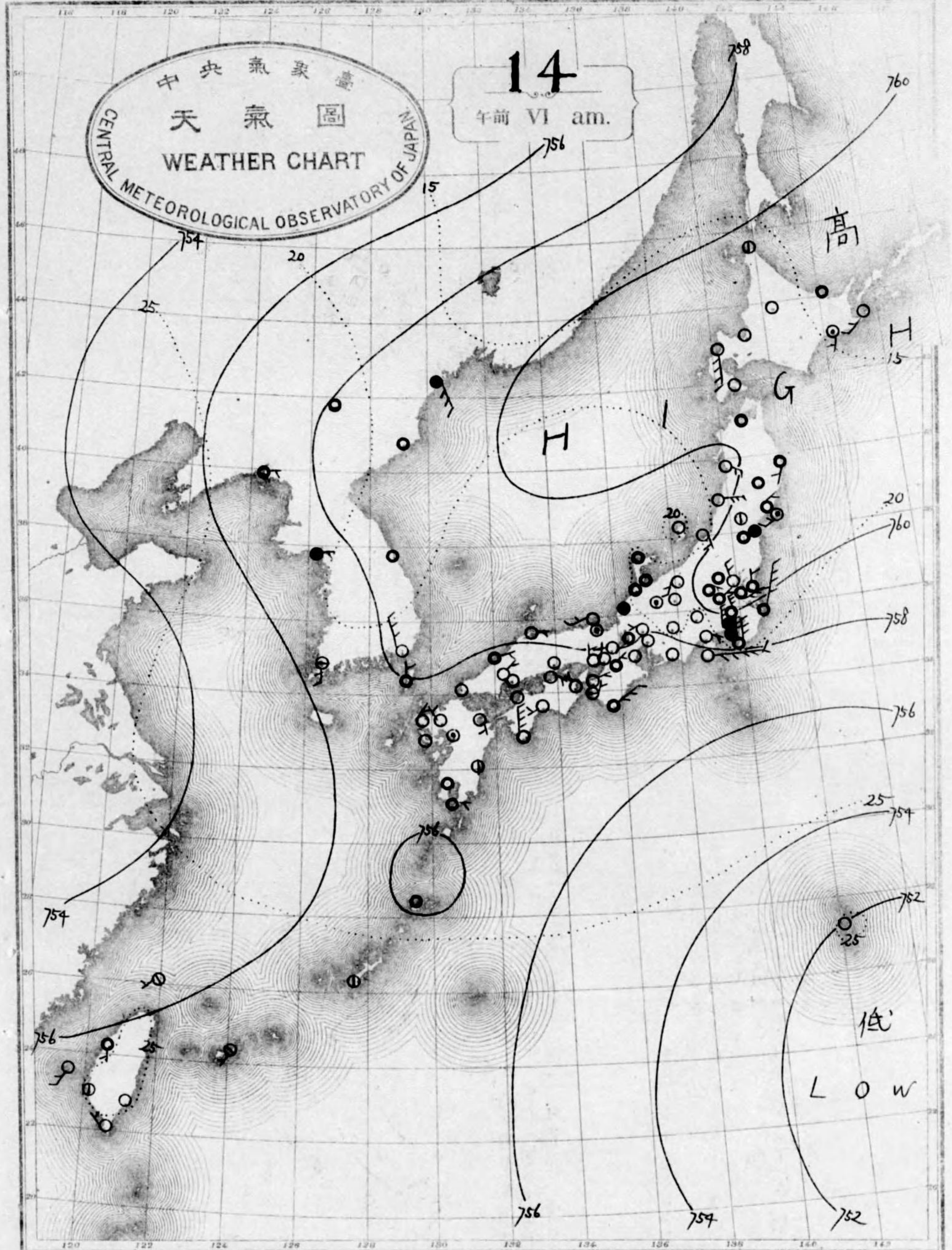


東京市神田區三丁目五日五時
 東京市神田區三丁目五日五時
 東京市神田區三丁目五日五時

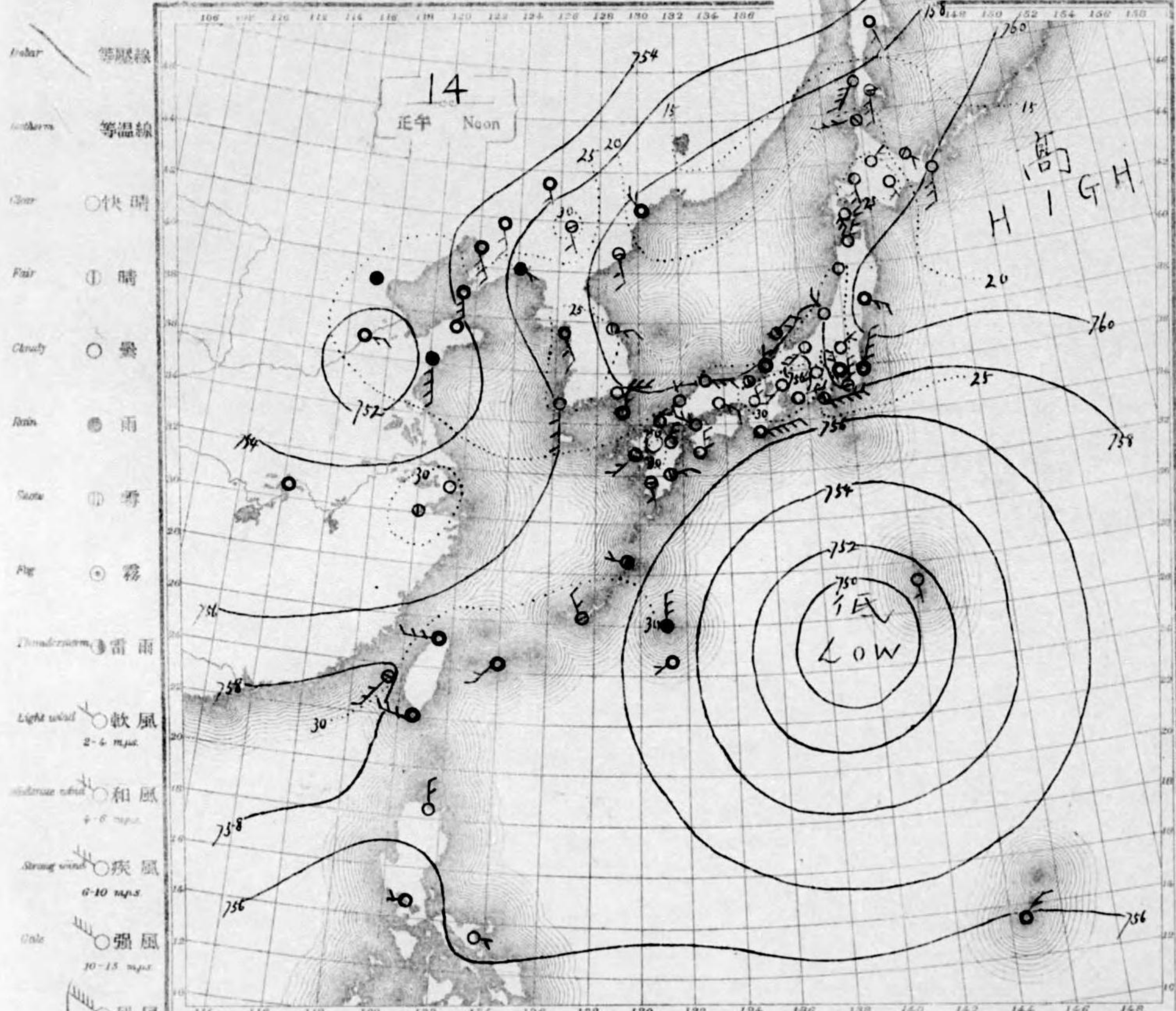
JULY 1919

中央氣象臺
 天氣圖
 WEATHER CHART
 CENTRAL METEOROLOGICAL OBSERVATORY OF JAPAN

14
午前 VI am.

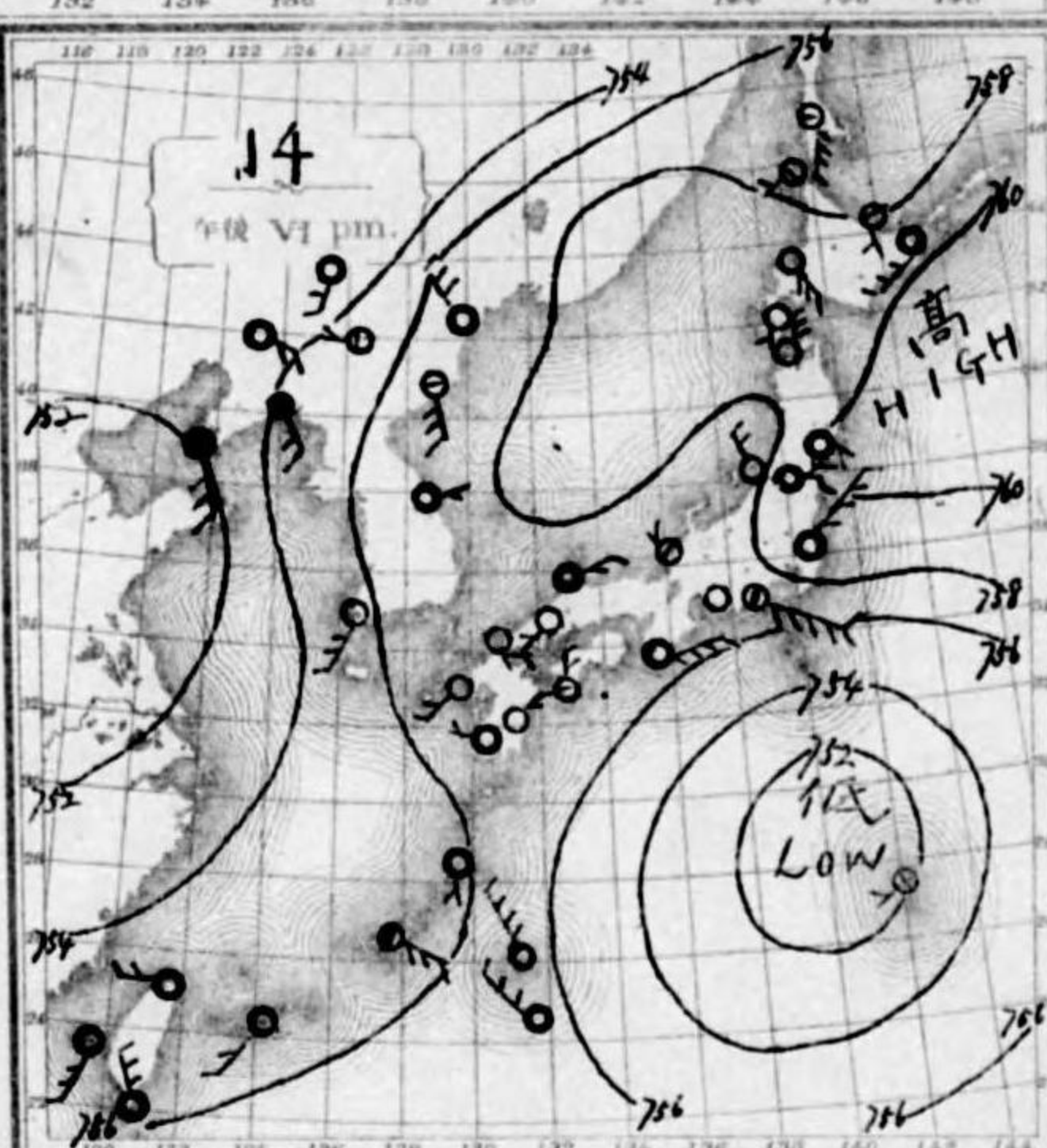


可認物使郵種三箇月七月三年七十一拾明
 行發回一日每行發日
 八十五六一第圖列大

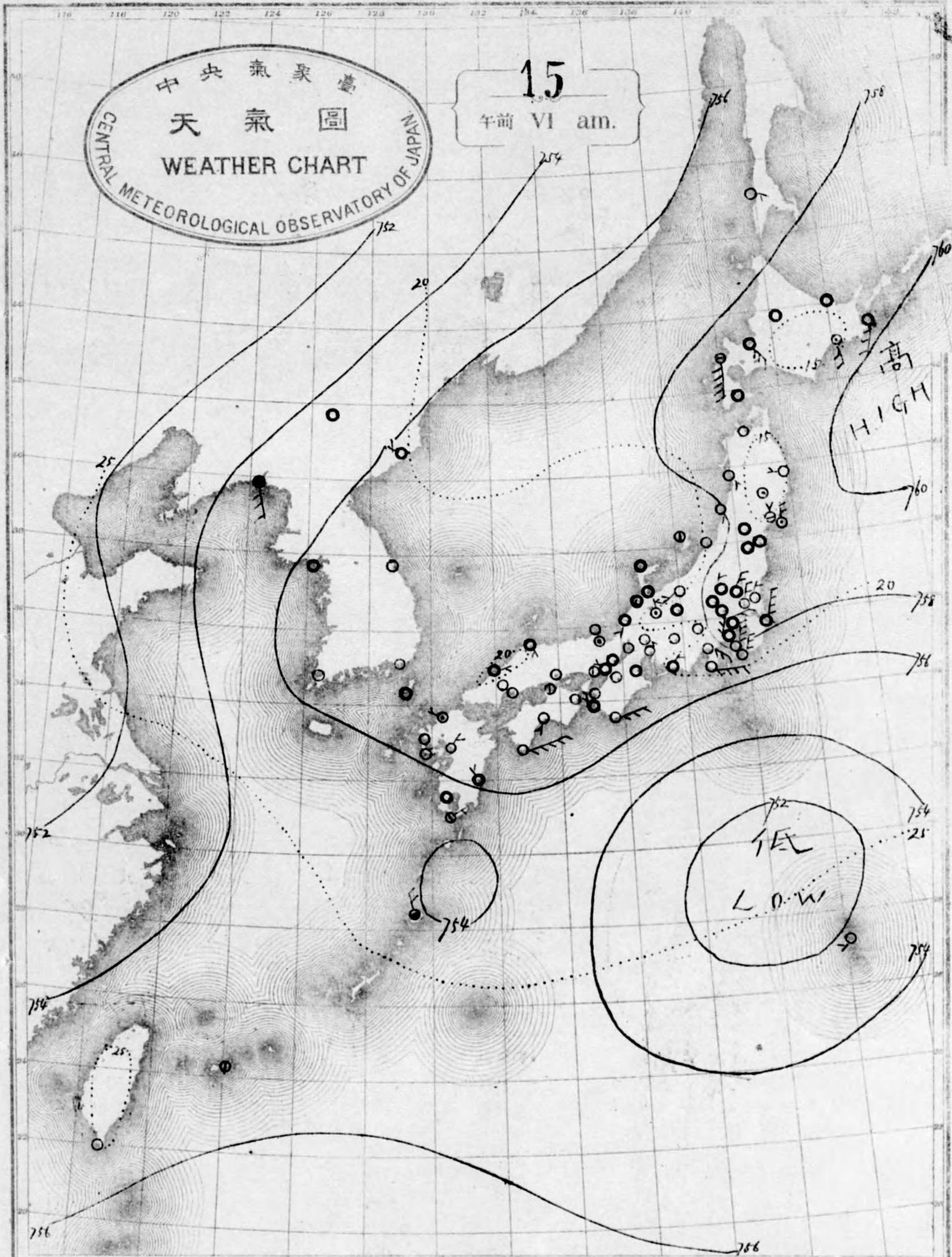


- Barometer 等壓線
- Isotherms 等溫線
- Clear 快晴
- Fair 晴
- Cloudy 曇
- Rain 雨
- Sleet 雪
- Fog 霧
- Thunderstorm 雷雨
- Light wind 軟風 (2-4 m.p.s.)
- Moderate wind 和風 (4-8 m.p.s.)
- Strong wind 疾風 (8-10 m.p.s.)
- Gale 強風 (10-15 m.p.s.)
- Storm 烈風 (15-20 m.p.s.)
- Violent storm 暴風 (20-25 m.p.s.)
- Very violent storm 暴風 (25-29 m.p.s.)
- Hurricane 颶風 (29-35 m.p.s.)
- Storm surge 颶風 (> 40 m.p.s.)

天氣概況
 颶風小笠原列島北西洋上三三三徐々北東進行セリ
 而高氣壓ハ依然本邦東方洋上存シ七百六十
 示ス本邦三ハ被ニ好晴トモ東部ニハ曇天
 多ク九州南部ニモ亦曇天ナリ奄美大島三南兩
 生ス朝鮮ニハ概シ曇天ニシテ北島ニハ大雨ス



東京市三區田町三丁目五番地 中央氣象臺
 東京市三區田町三丁目五番地 中央氣象臺
 東京市三區田町三丁目五番地 中央氣象臺

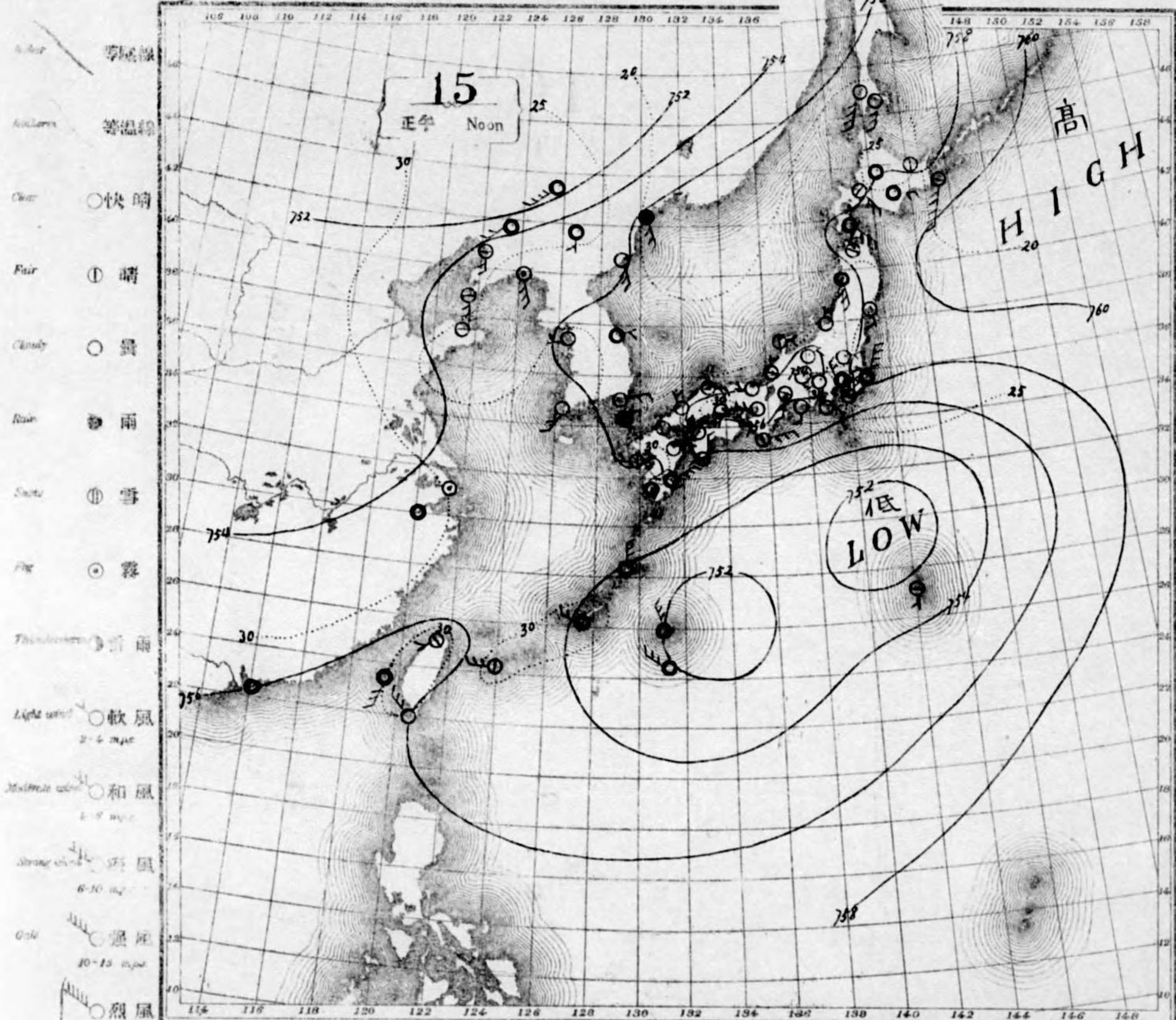


中央氣象臺
 天氣圖
 WEATHER CHART
 CENTRAL METEOROLOGICAL OBSERVATORY OF JAPAN

可認物從郵種三第日七月三年七十一第四
 行發同一日每行發日五十月七年八
 號九七五六一張圖天

NO.16580

大正八年七月



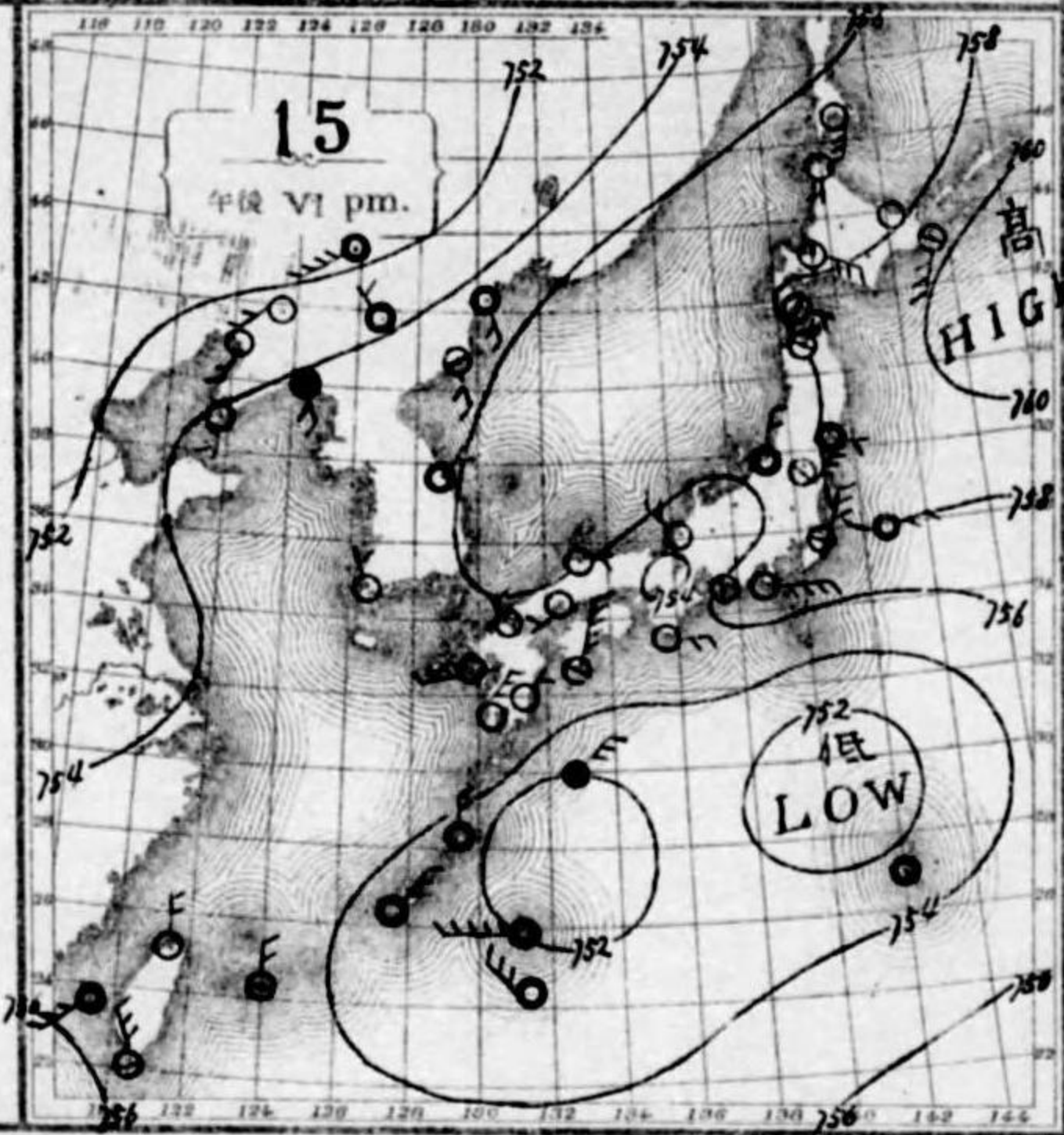
- 晴 ○ 快晴
- 晴 ○ 晴
- 曇 ○ 曇
- 雨 ○ 雨
- 雪 ○ 雪
- 霧 ○ 霧
- 雷雨 ○ 雷雨
- 軟風 ○ 軟風 (2-6 m.p.s.)
- 和風 ○ 和風 (4-9 m.p.s.)
- 疾風 ○ 疾風 (6-10 m.p.s.)
- 強風 ○ 強風 (10-15 m.p.s.)
- 烈風 ○ 烈風 (15-20 m.p.s.)
- 暴風 ○ 暴風 (20-25 m.p.s.)
- 颶風 ○ 颶風 (25-30 m.p.s.)
- 暴風 ○ 暴風 (30-40 m.p.s.)
- 颶風 ○ 颶風 (40 m.p.s.)

天氣概況

高氣壓依然於本邦東方，海面上有七百六十札之小
而之颶風，小笠原列島，北方洋上，往北移，其勢漸弱，
為其勢力漸次衰頹，其如本邦，則一般，好晴，
十之七太平洋沿岸，則概不覺，其如北陸道，則亦
覺天所多，朝鮮，則概不覺，其如北陸道，則亦

天氣豫報

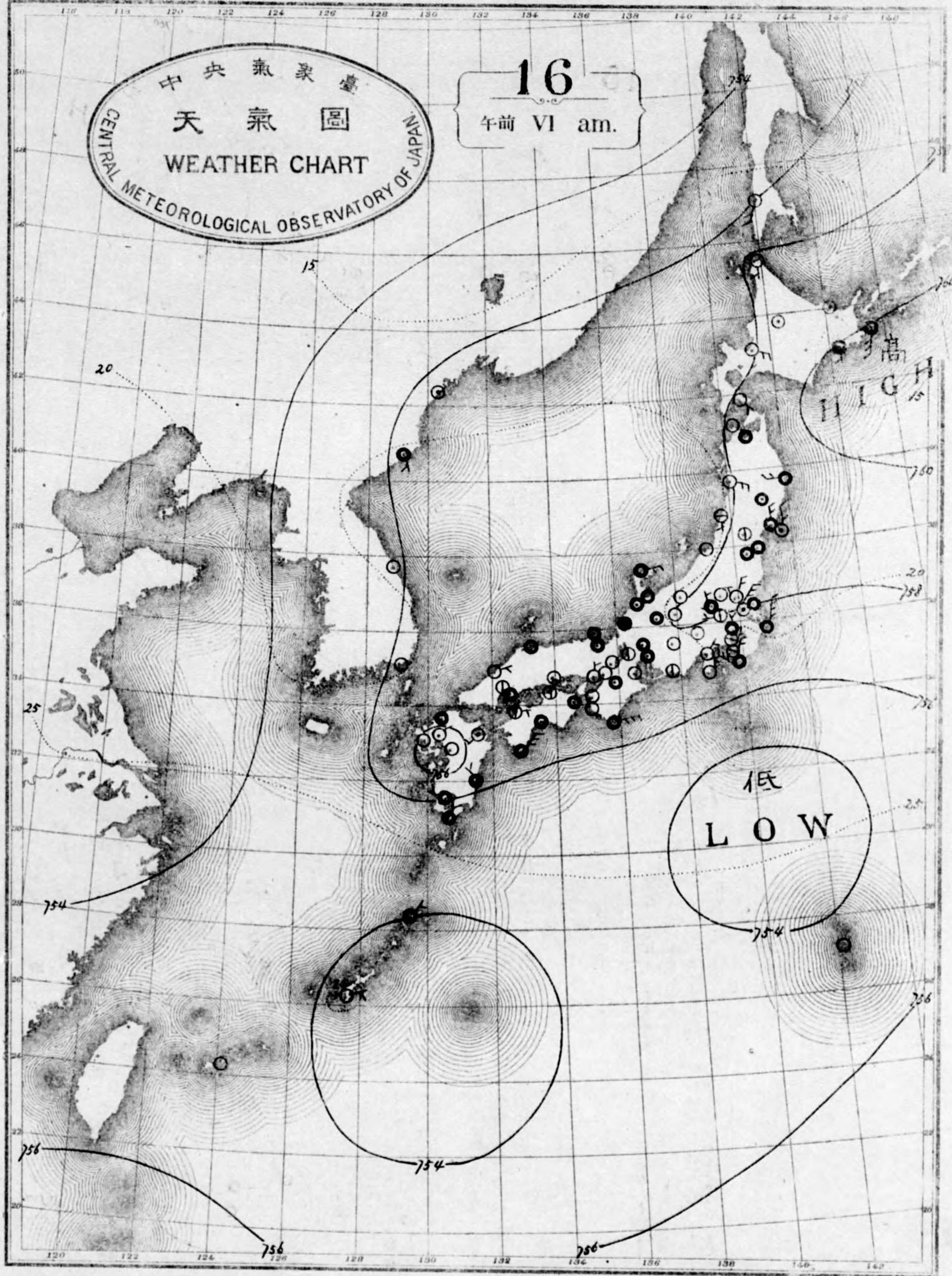
南西諸島九州南部，南海道，南關東，北陸道，北東風，
漸平，九州北部，山陰道，北陸道，與西神，北東風，晴，
東部，北西風，北海道，南西風，晴



東京市田區三丁目五日五時 東京市田區三丁目五日五時
東京市田區三丁目五日五時 東京市田區三丁目五日五時
東京市田區三丁目五日五時 東京市田區三丁目五日五時

JULY

1919

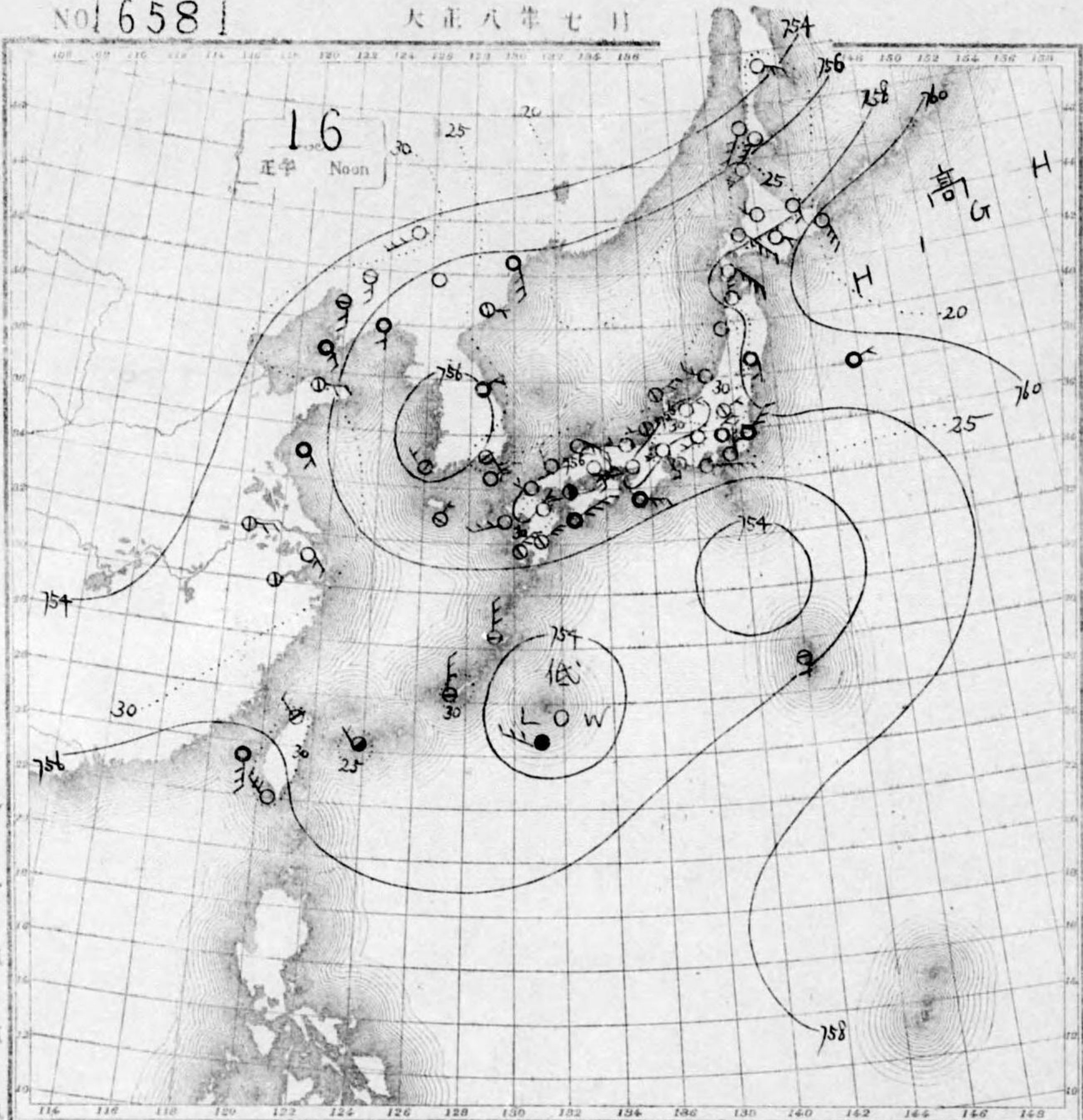


可認物僅郵種三號日七月三年七十二拾同
行發同一日每行發日六十月七年八正大
號〇八六六第圖氣天

No. 6581

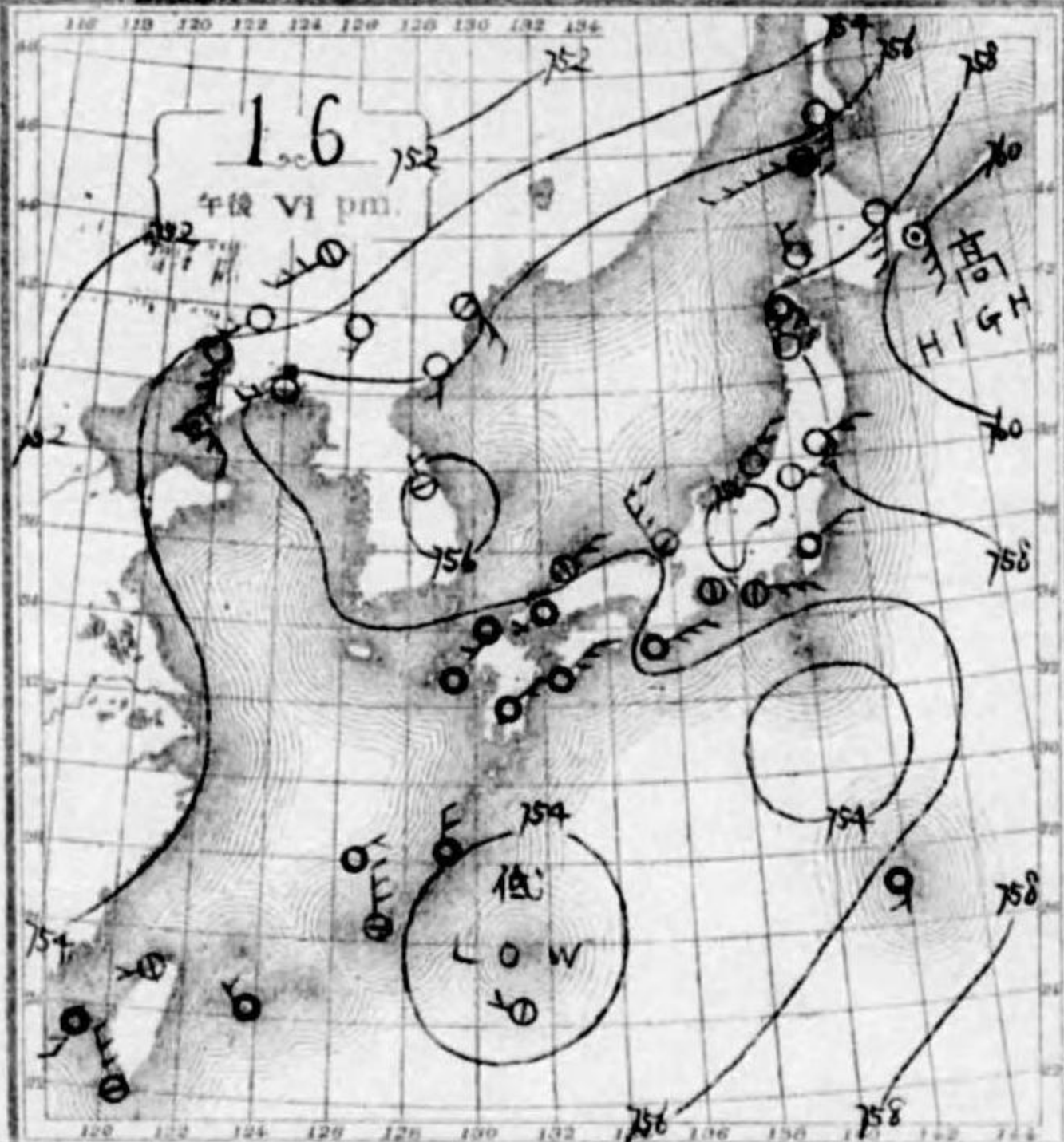
大正八年七月

- 晴 晴
- 曇 曇
- 雨 雨
- 雪 雪
- 霧 霧
- 雷雨 雷雨
- 軟風 軟風 (2-4 m.p.h.)
- 和風 和風 (4-6 m.p.h.)
- 疾風 疾風 (8-10 m.p.h.)
- 強風 強風 (10-15 m.p.h.)
- 烈風 烈風 (15-20 m.p.h.)
- 烈風 烈風 (20-25 m.p.h.)
- 颶風 颶風 (25-30 m.p.h.)
- 颶風 颶風 (30-40 m.p.h.)
- 颶風 颶風 (40-50 m.p.h.)



天氣概況
 高氣壓北海道、東方洋上ニ在リ七百六十二
 低氣壓下リ北東ニ進行ス全国概シテ
 北東風吹キ好晴ニシテ太平洋沿岸
 金山附近ニテモ亦降雨ス琉球ニ
 テハ一般ニ好晴ナリ

天氣豫報
 南西諸島九州南部、南海道南部、東海
 道、中山道、關東、北陸、北東、風雲漸
 内九州北部、山陰道、北陸道、奥羽、西
 風晴、北海道、八、南、西、風晴

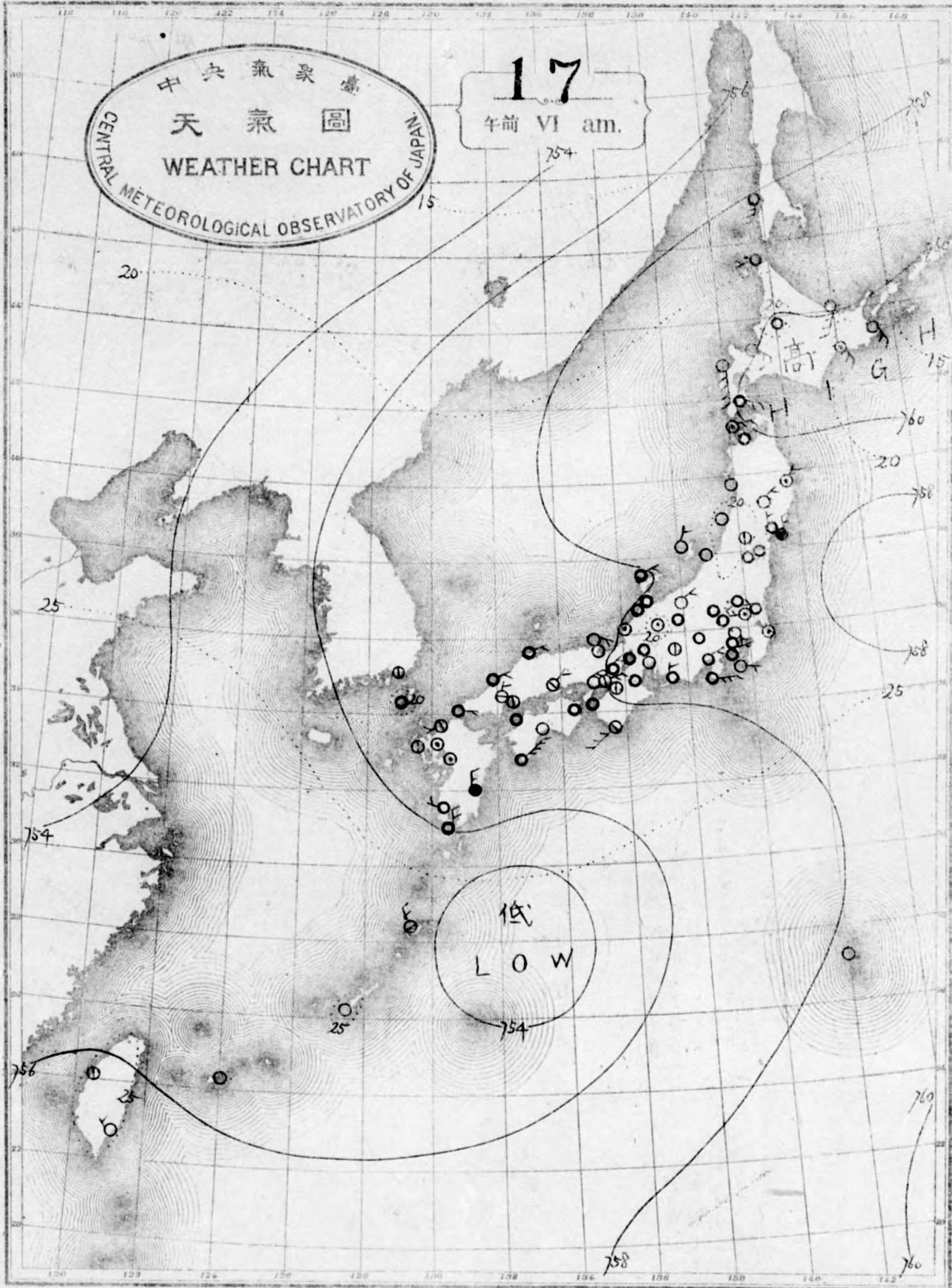


東京市神田區三丁目五番地 東京市神田區三丁目五番地
 東京市神田區三丁目五番地 東京市神田區三丁目五番地
 東京市神田區三丁目五番地 東京市神田區三丁目五番地

JULY 1910

中央氣象臺
 天氣圖
 WEATHER CHART
 CENTRAL METEOROLOGICAL OBSERVATORY OF JAPAN

17
 午前 VI am.

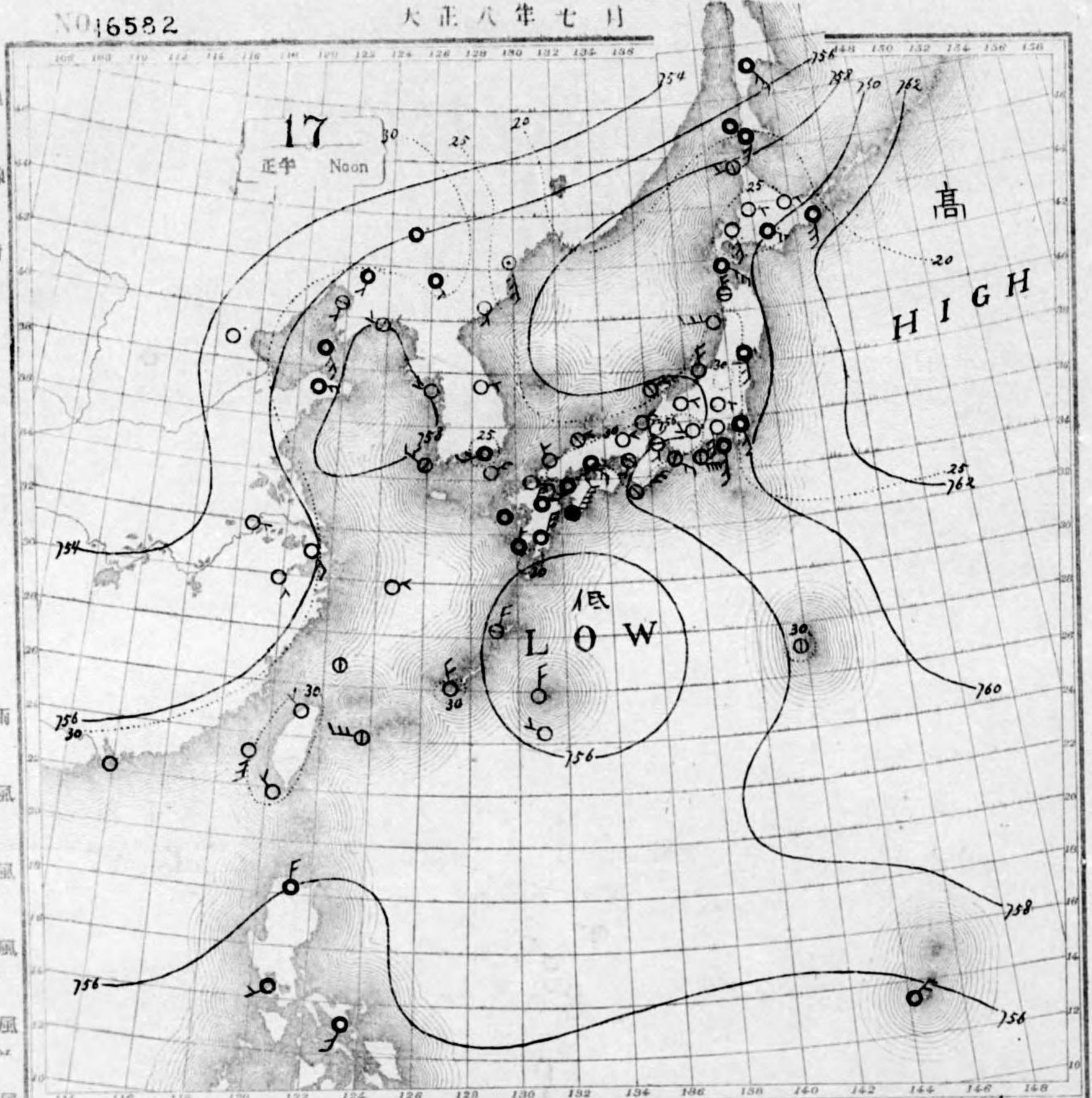


可認物便郵種三第日七月三年七十二第
 行發同一日每行發百七十月七年八正大
 號八五六一第圖氣天

No. 16582

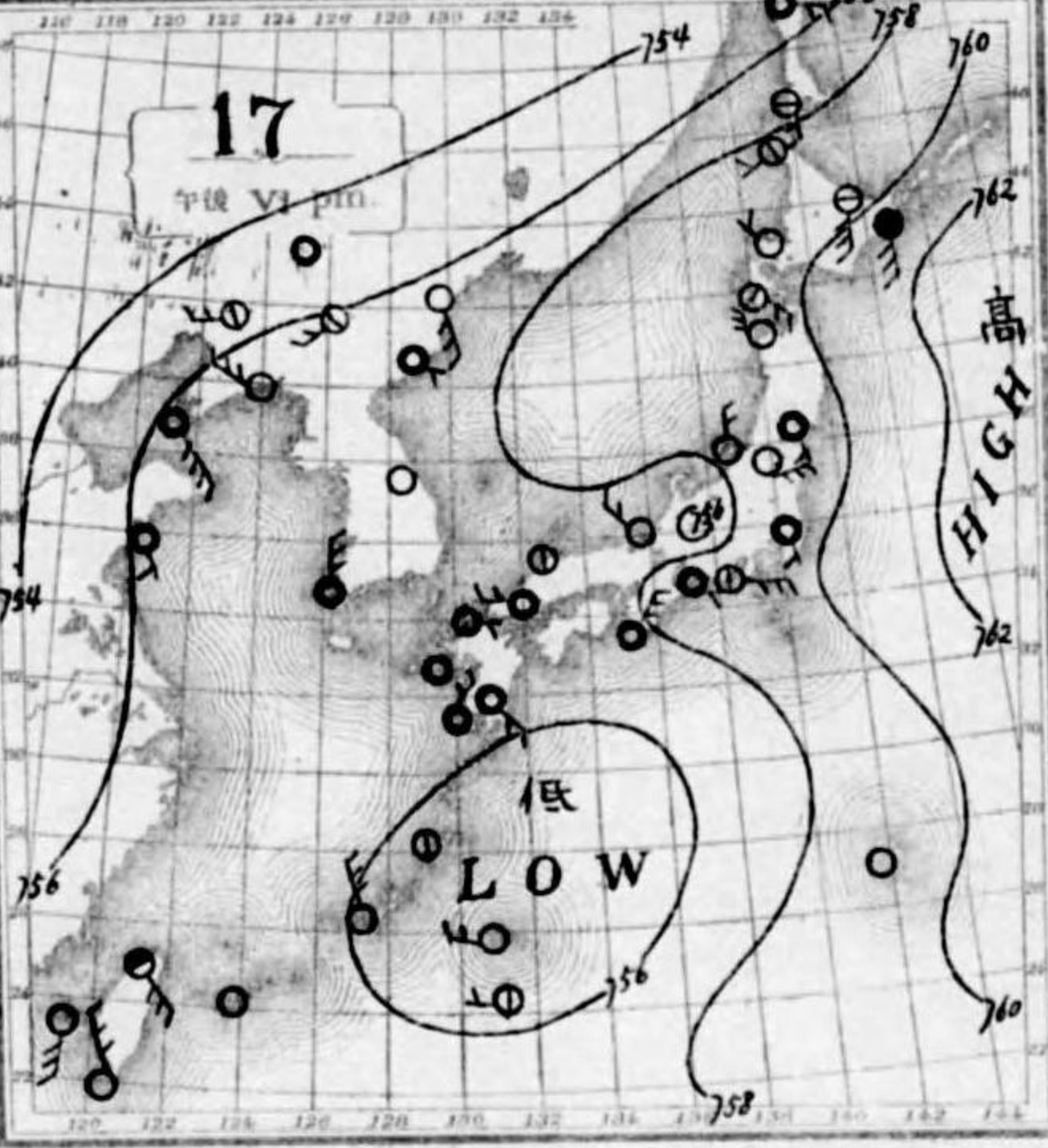
大正八年七月

- 等壓線
- 等溫線
- 快晴
- 晴
- 曇
- 雨
- 雪
- 霧
- 雷雨
- 微風 2-6 m.p.h.
- 和風 6-10 m.p.h.
- 疾風 10-15 m.p.h.
- 強風 15-20 m.p.h.
- 烈風 20-25 m.p.h.
- 烈風 25-30 m.p.h.
- 烈風 30-40 m.p.h.
- 烈風 40 m.p.h.



天氣概況
 低氣壓在東京海上，在津、北、京、進行中。而高氣壓在北海道、東京海上、存七、百、六、三、之、氣、示、全、國、概、況、天、氣、之、變、化、近、日、濃、霧、於、生、北、海、道、東、部、之、降、雨、亦、甚、近、日、近、畿、附、近、及、日、本、海、沿、岸、之、好、晴、所、多、。

天氣豫報
 南、西、諸、島、九、州、南、部、南、海、道、南、部、東、海、道、中、山、道、與、羽、東、部、北、東、風、量、漸、增、九、州、北、部、山、陰、道、北、陸、道、奧、羽、西、部、北、東、風、晴、北、海、道、南、東、風、量、。

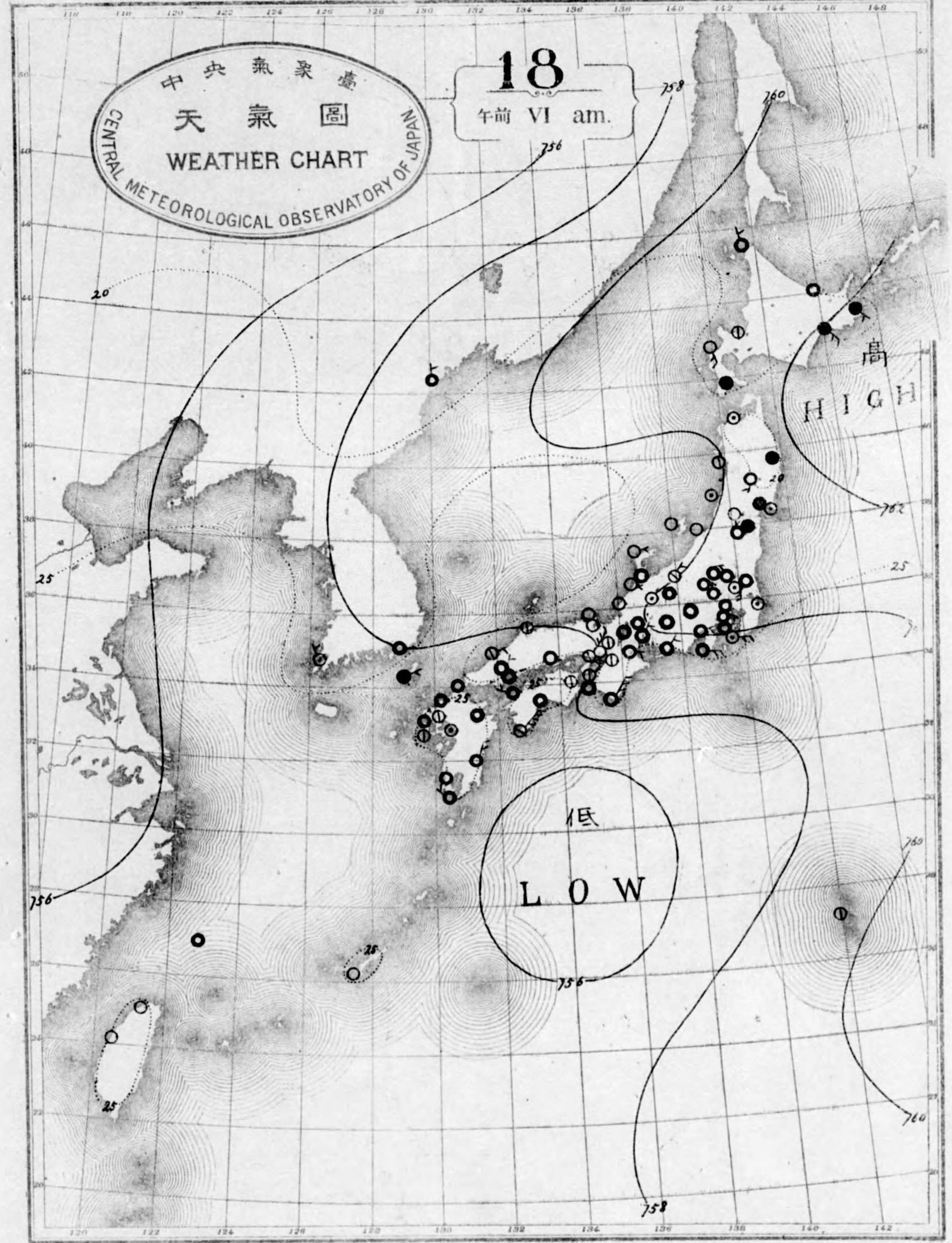


東京市神田區三軒町五日番地 東京市神田區三軒町五日番地 東京市神田區三軒町五日番地

JULY 1919

中央氣象臺
 天氣圖
 WEATHER CHART
 CENTRAL METEOROLOGICAL OBSERVATORY OF JAPAN

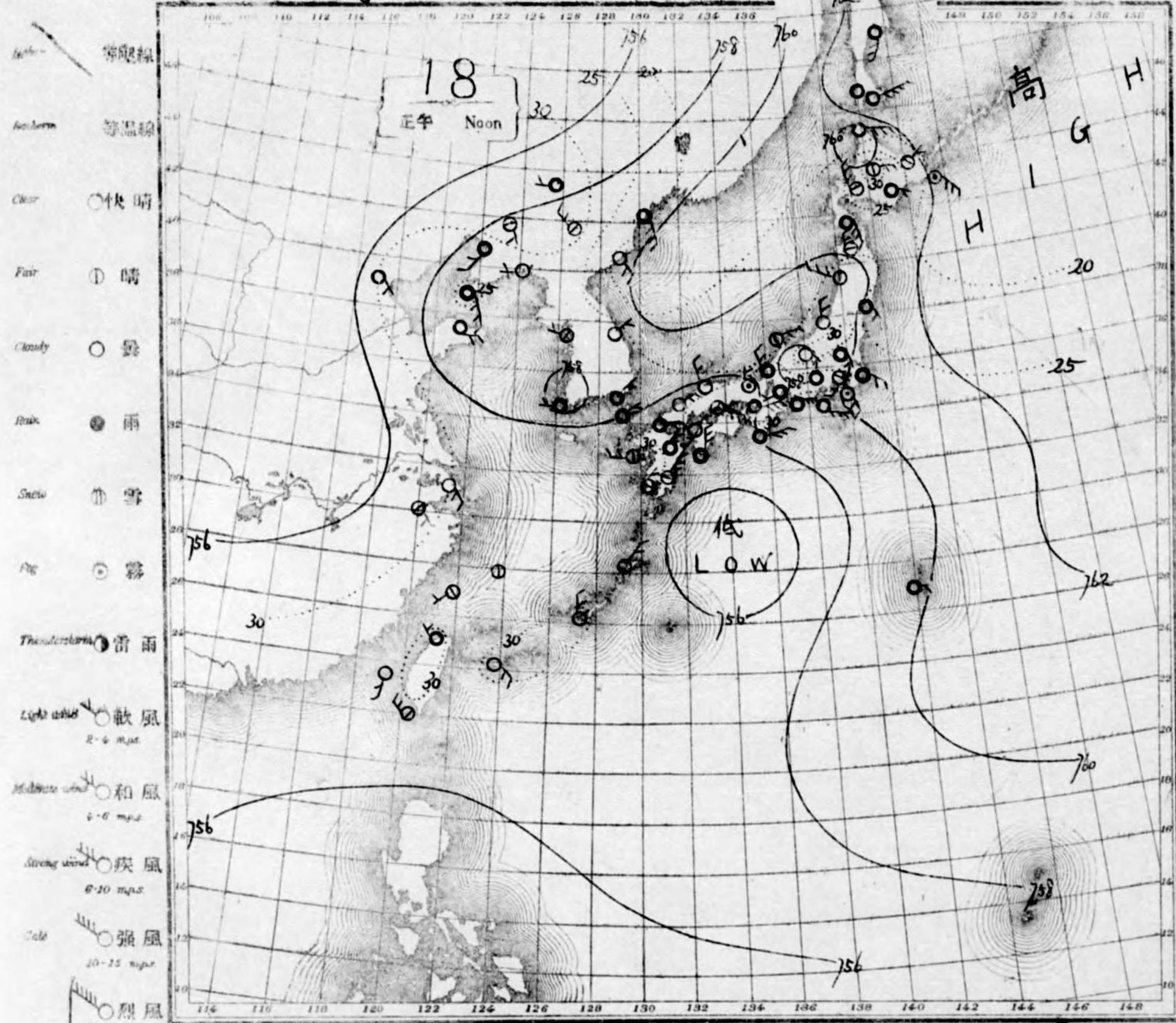
18
 午前 VI am.



可認物他郵種三第日七月三年七十二拾明
 行發同一日每行發(八十月七年八正天
 號八五六一第圖氣天

NO. 6583

大正八年七月

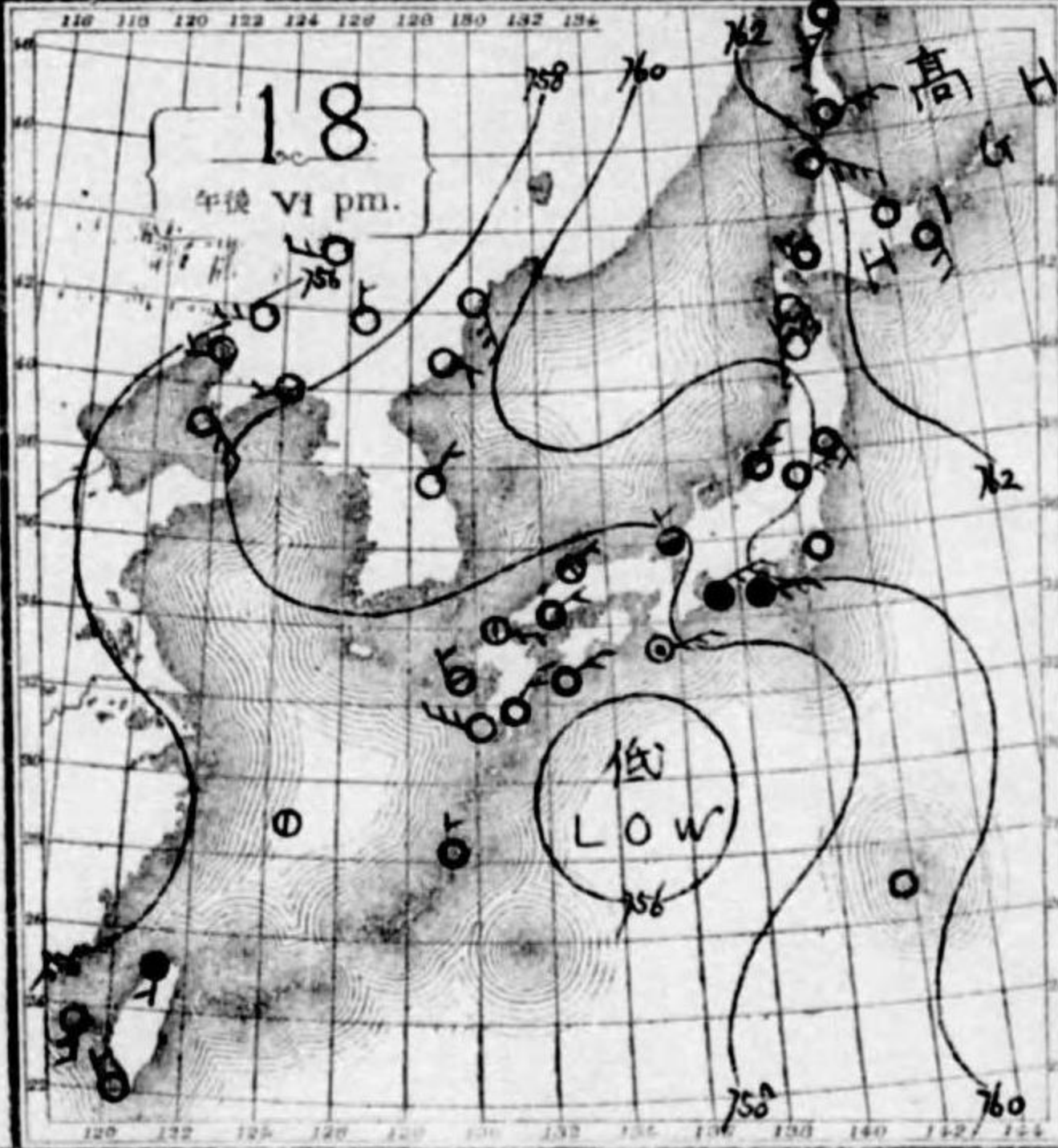


天氣概況

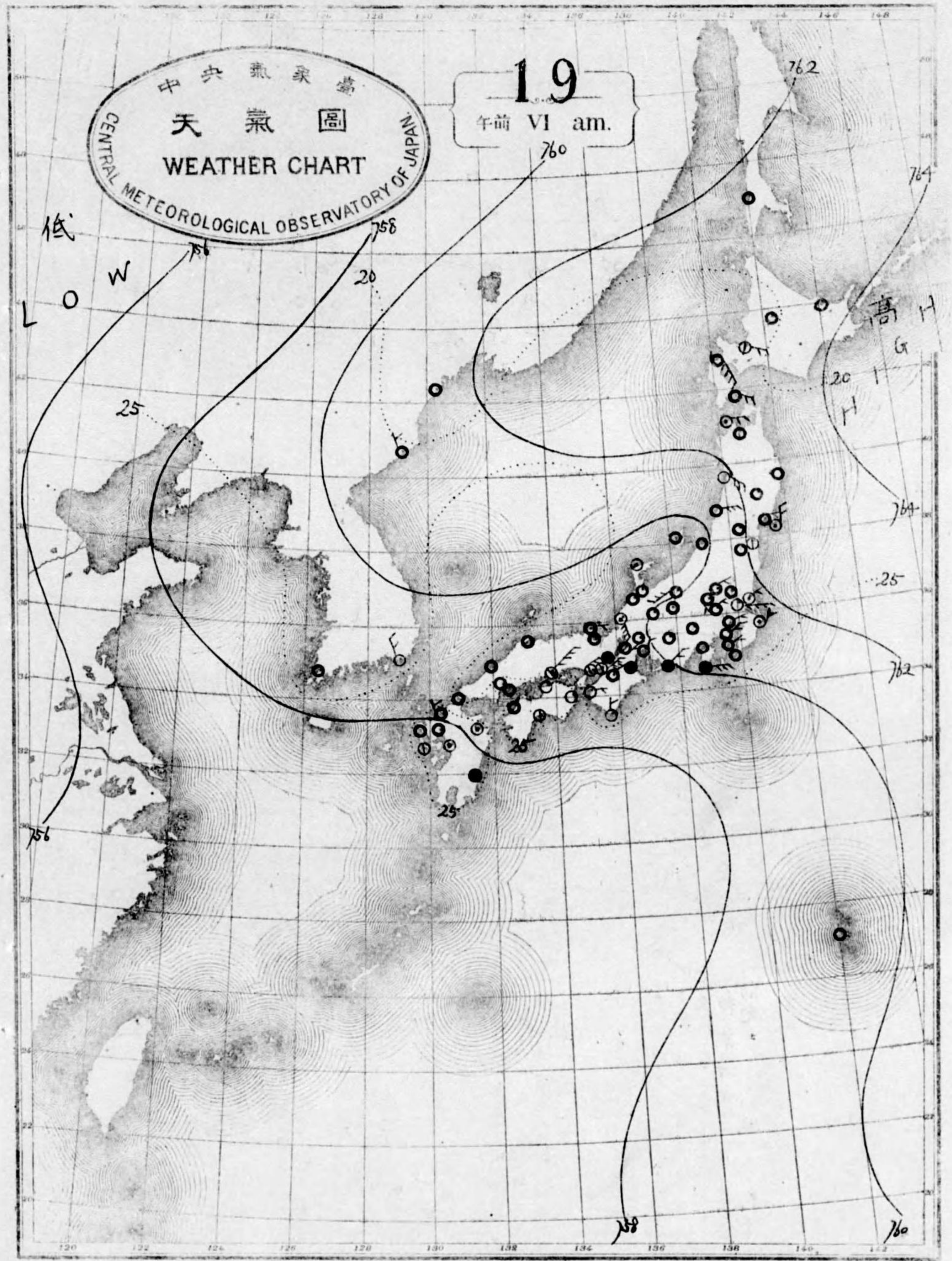
氣壓ハ北海道東方海上ニ高ク支那北部ヨリ揚子江域ニ低ク全國概シテ北東ノ風吹キ曇天ニシテ東海道ニテ諸所驟雨アリ本邦東海岸ニテ濃霧發生ス然レドモ内海地方ニテハ晴天ノ所多シ

天氣豫報

南西諸島九州南部南北海道南部東海道中山道奥羽東部北東ノ風曇天ノ内九州北部山陰道北陸道奥羽西部ハ北東ノ風晴北海道ハ南東ノ風曇



JULY 1919

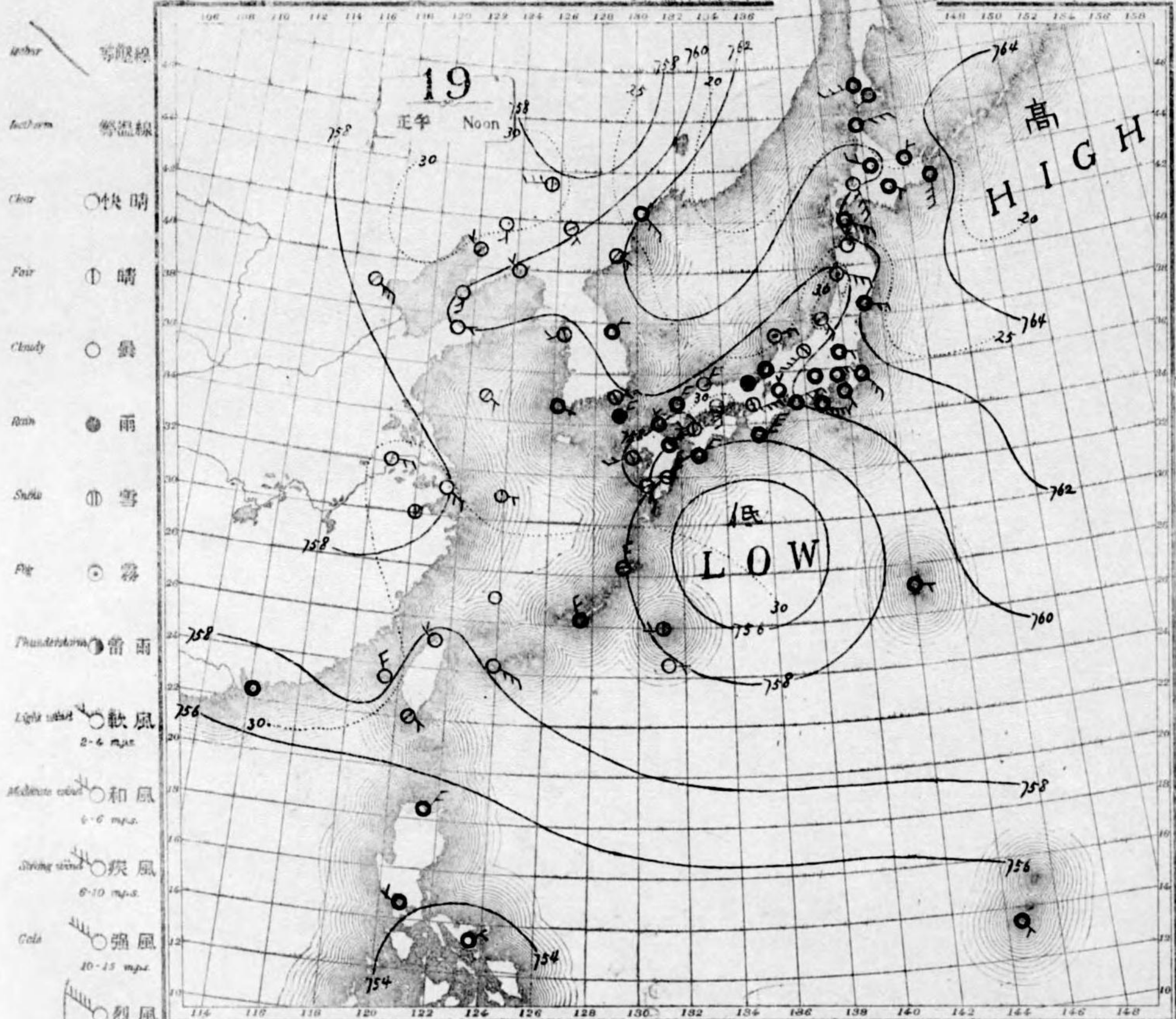


東京市神田區三丁目五日市番地五番全所會館
東京市神田區三丁目五日市番地五番全所會館
東京市神田區三丁目五日市番地五番全所會館

可認物使郵種三第日七月三年七十二第
行發同一日每行發一九一八年七月
號八五六一第圖氣天

NO.16584

大正八年七月

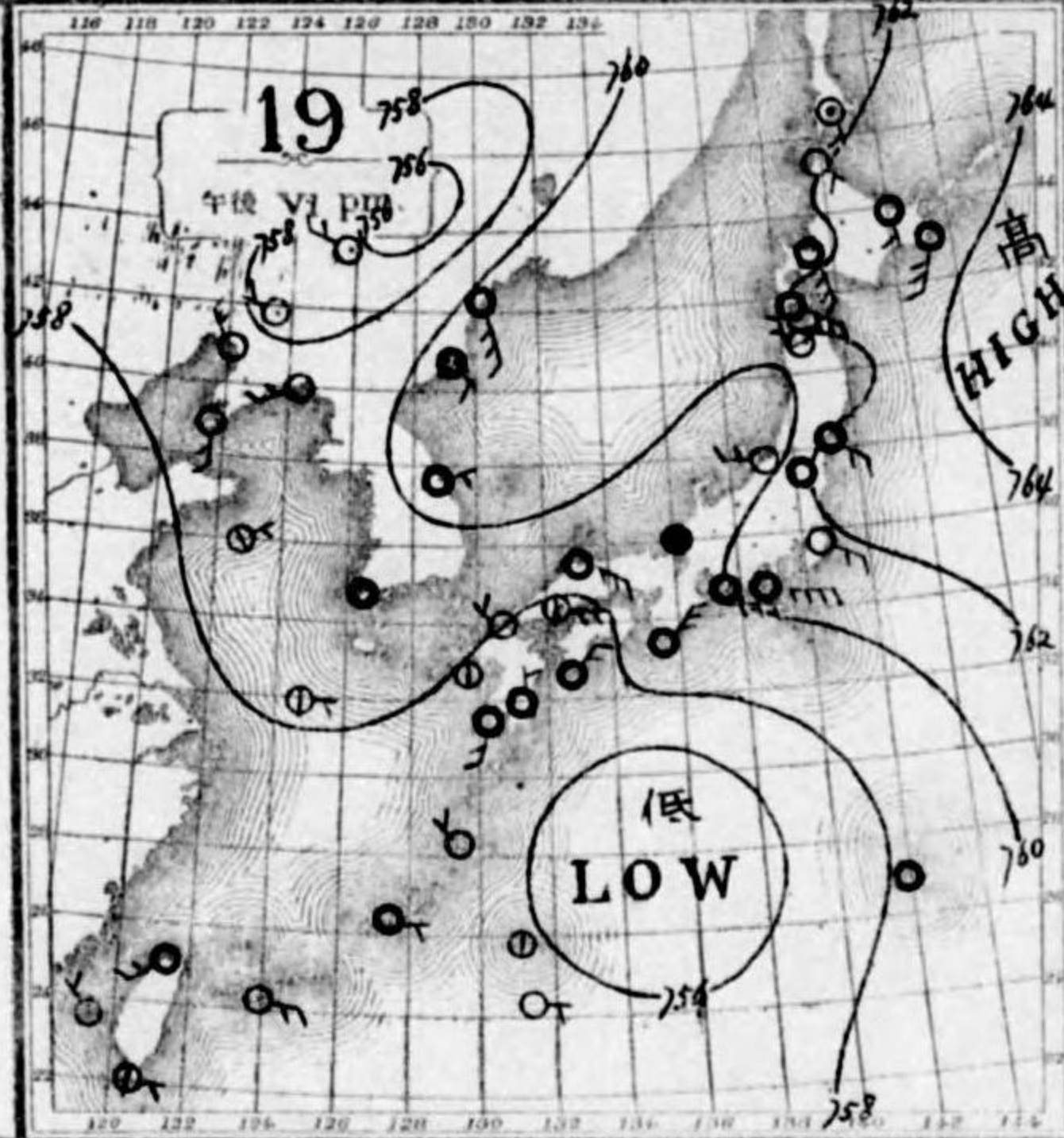


天氣概況

高氣壓：本邦東方、海上に在りては百六十ニ程を示し低氣壓
九州南部、沖合に在りては百六十ニ程を示し梅雨
期、名残あり、天候は午後、回復せし日本海岸及内
海東部、好晴あり、其他、概し曇天にシテ石巻
及根室附近にシテ今朝驟雨あり

天氣豫報

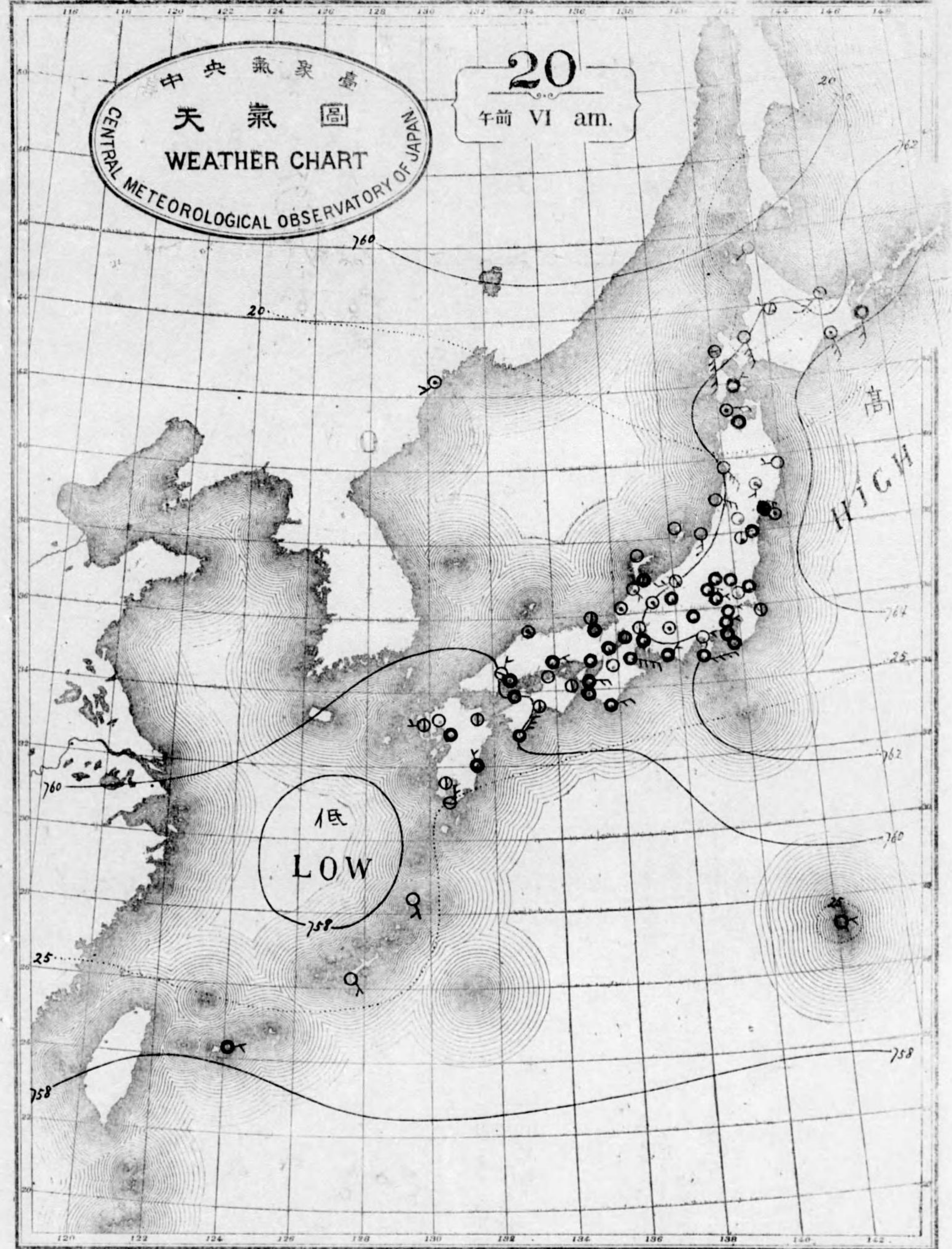
南西諸島：北東風晴九州南海道南部瀬戸内山陰
道東海道中山道奥羽東部北東風曇り北陸道
奥羽西部北東風晴北海道・南東風晴



大正八年七月五日丁卯時三區田中東京
編五號三金共後郵信定 義 忠 用 山 堂 華 清 者 編 印
地 番 空 間 官 代 町 町 印
所 行 發 人 行 發
臺 象 氣 央 中

JULY

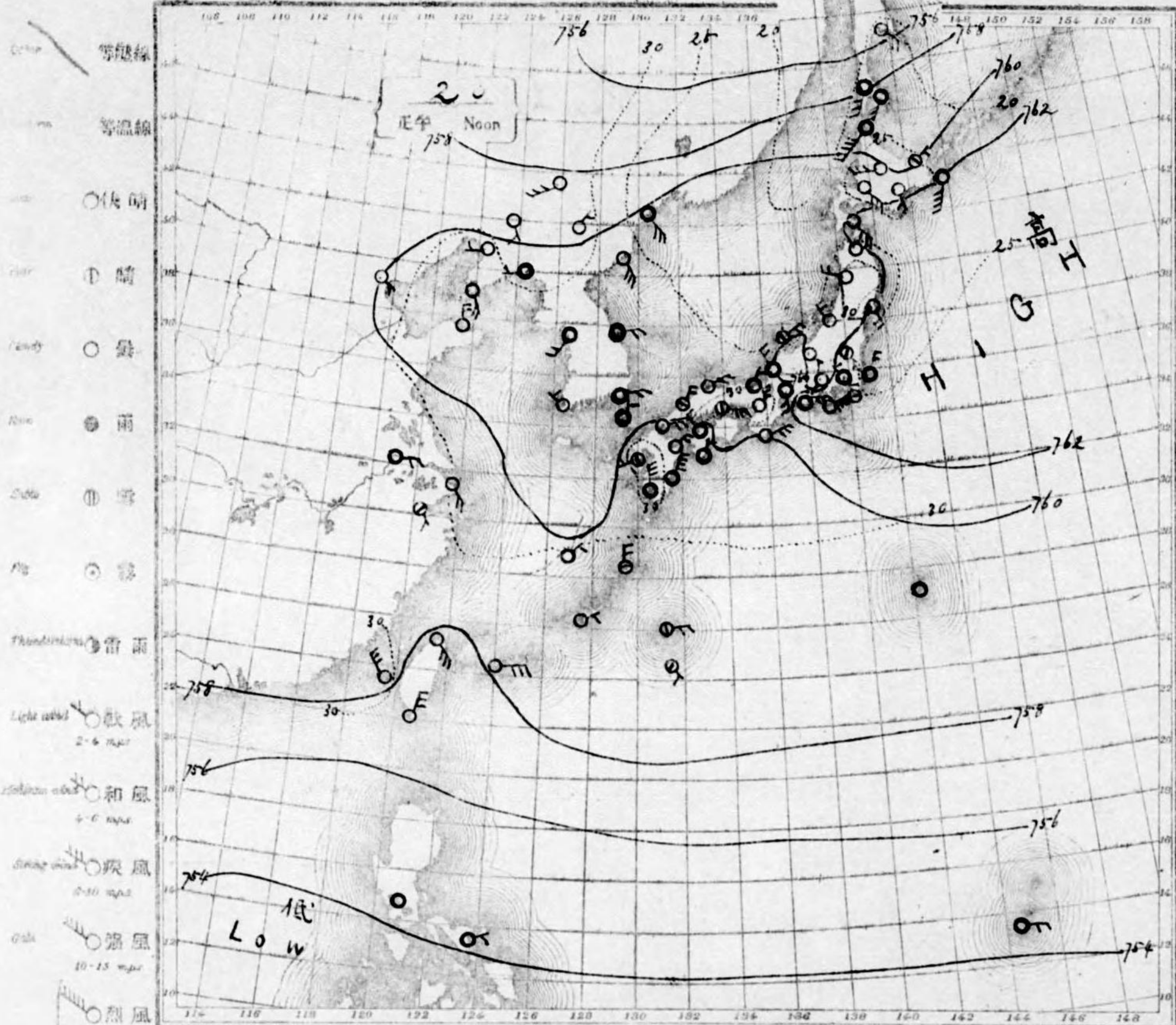
1919



可認物種郵種三第日七月三年七十二治明
行發回一日每行發日十二月五年八正大
號四八九六一第圖氣天

NO. 16585

大正八年七月

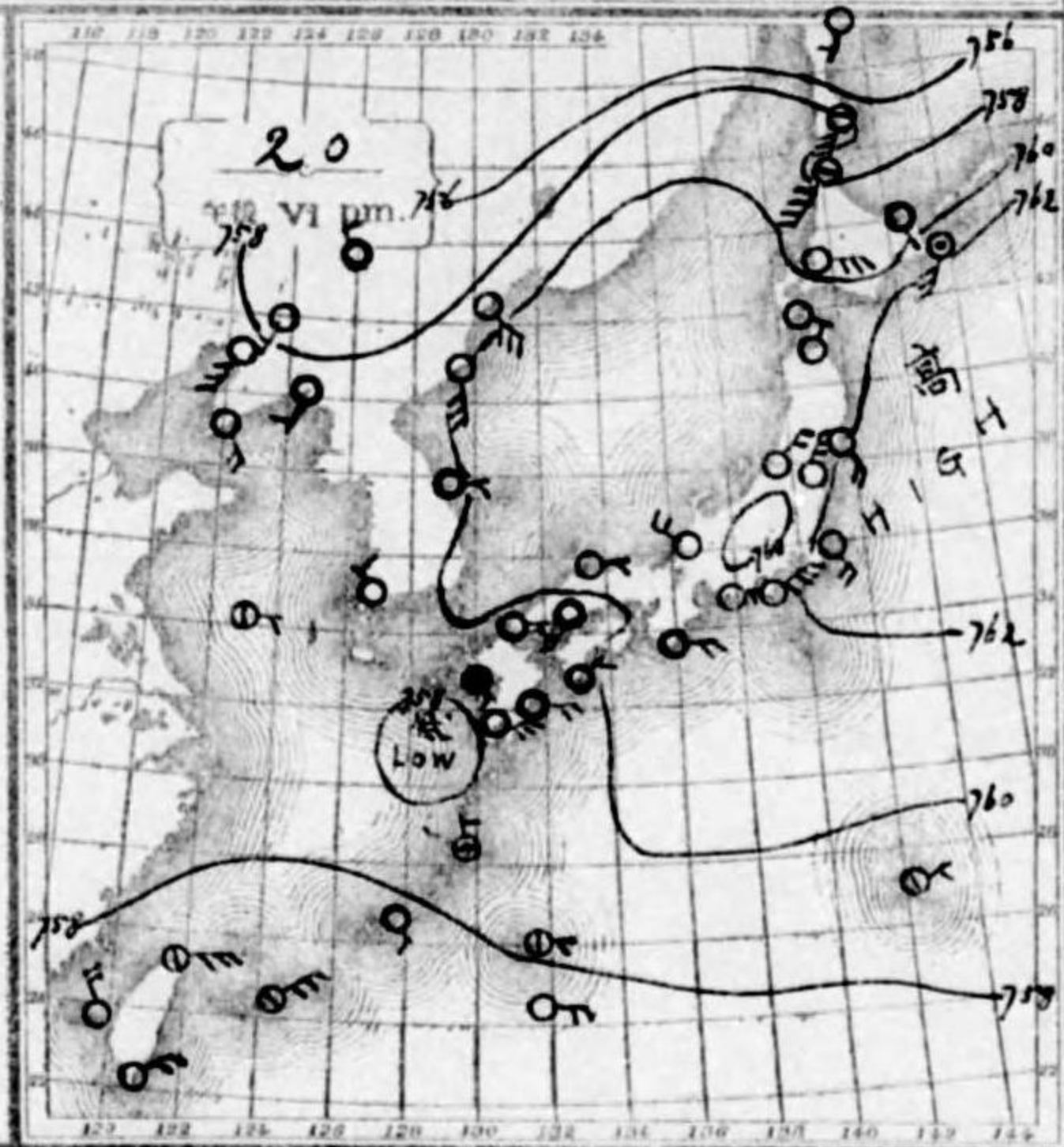


天氣概況

高氣壓ハ本邦東部ニ在リテ七百六十五托ヲ示シ低氣壓ハ支那東海ニ在リテ東北東ニ進行ス本州中部四國及九州南部ハ曇天ニシテ宮崎附近ニテハ雷雨ノ所アリトモ其他ノ地方ハ天氣晴明ナリ

天氣豫報

南滿洲九洲北部及山陰道ハ北東ノ風曇九州南部及北海道南部瀨戶川北東ノ風雨東海道中山道北陸道奥羽ハ北東ノ風晴北海道ハ南東ノ風曇

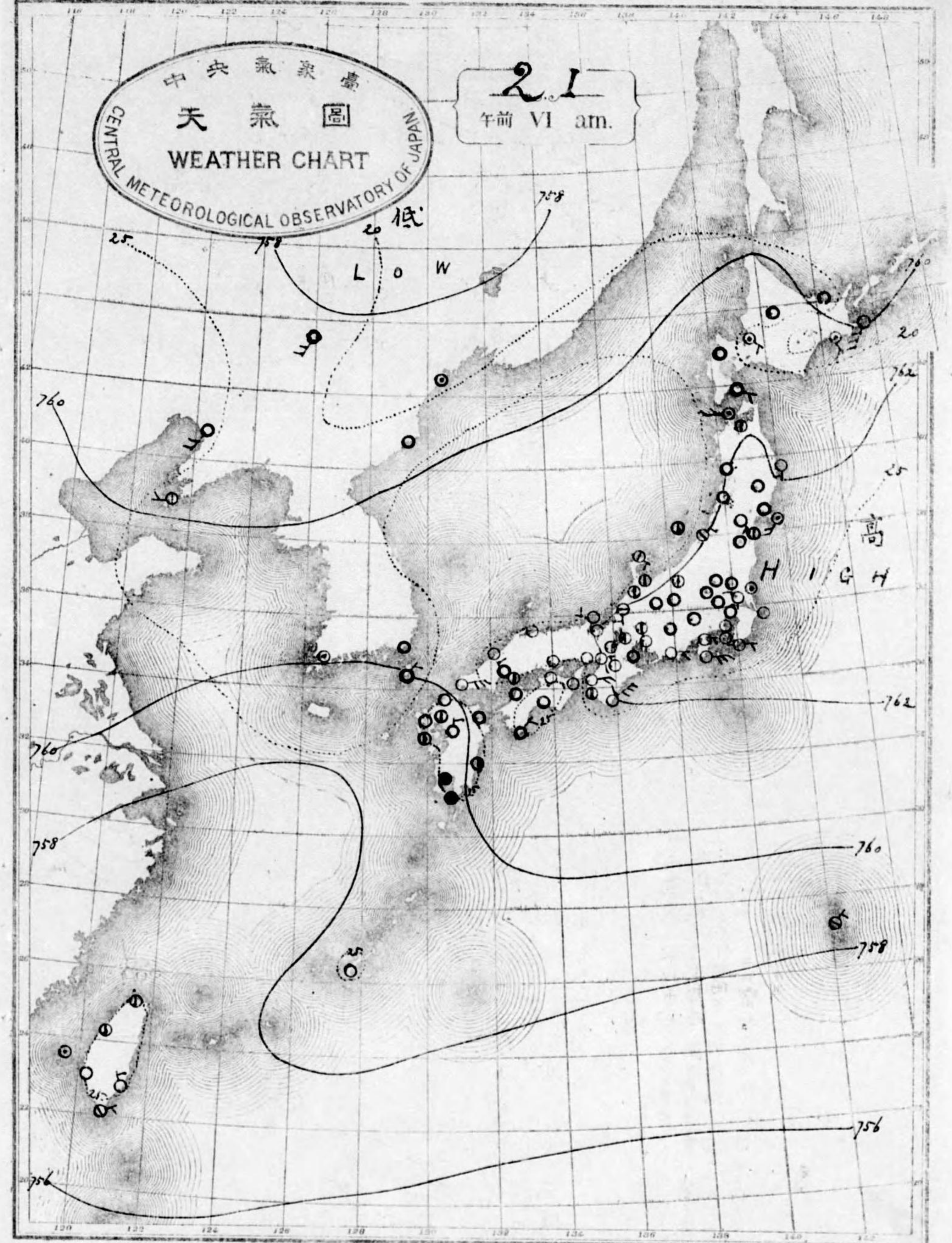


大正八年七月五日丁卯時三時田中東京地帯官代區町印
 廣五洲三金共製印定義忠田山堂華清者刷印
 廣行總人行發
 察象氣央中

JULY 1919

中央氣象臺
 天氣圖
 WEATHER CHART
 CENTRAL METEOROLOGICAL OBSERVATORY OF JAPAN

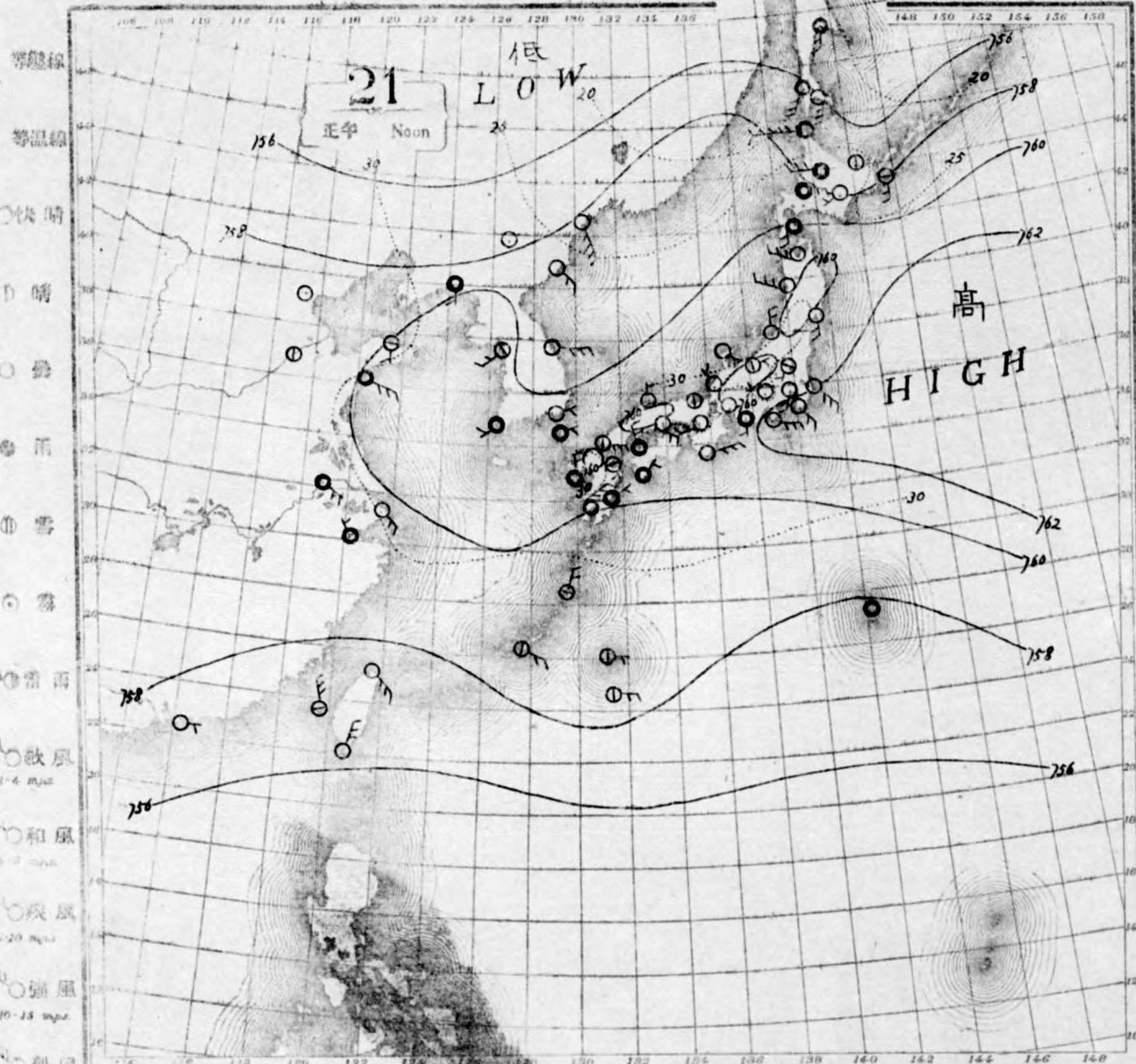
21
 午前 VI am.



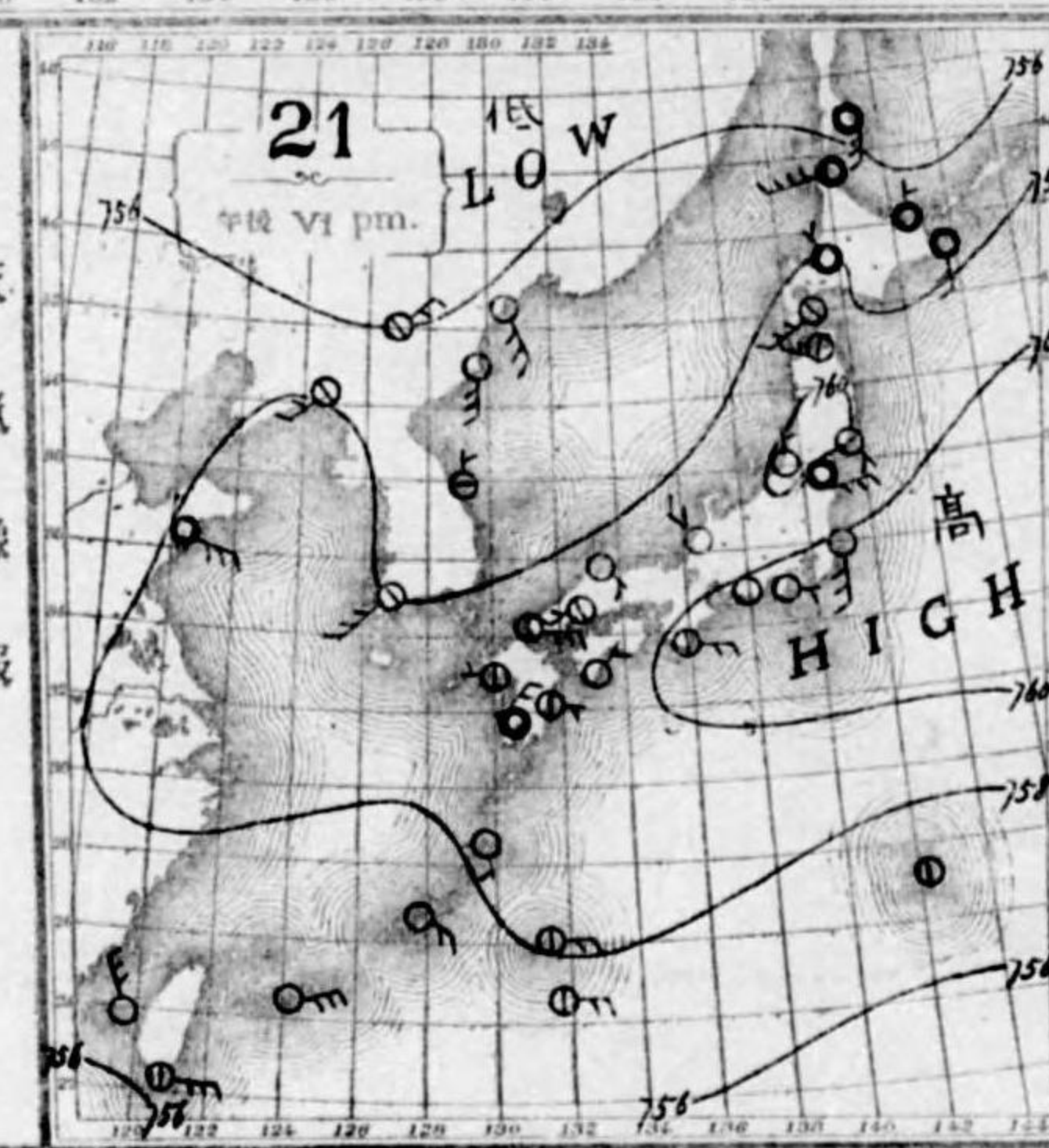
可認物便郵檢三第日七月三年七十二第明
 行發同一日每行發日
 號五八五六一第圖氣天

NO. 10586

大正八年七月



天氣概況
 高氣壓本邦南部、沖合より八丈島東方洋上擴張し、氣
 壓七百六十托を示す。而して樺太北緯、小笠原列島南方
 洋上ハ低壓、所アリ本邦ハ概ネ好晴トシ、北上海道
 関東及東北地方ニハ曇天、所點アラズ



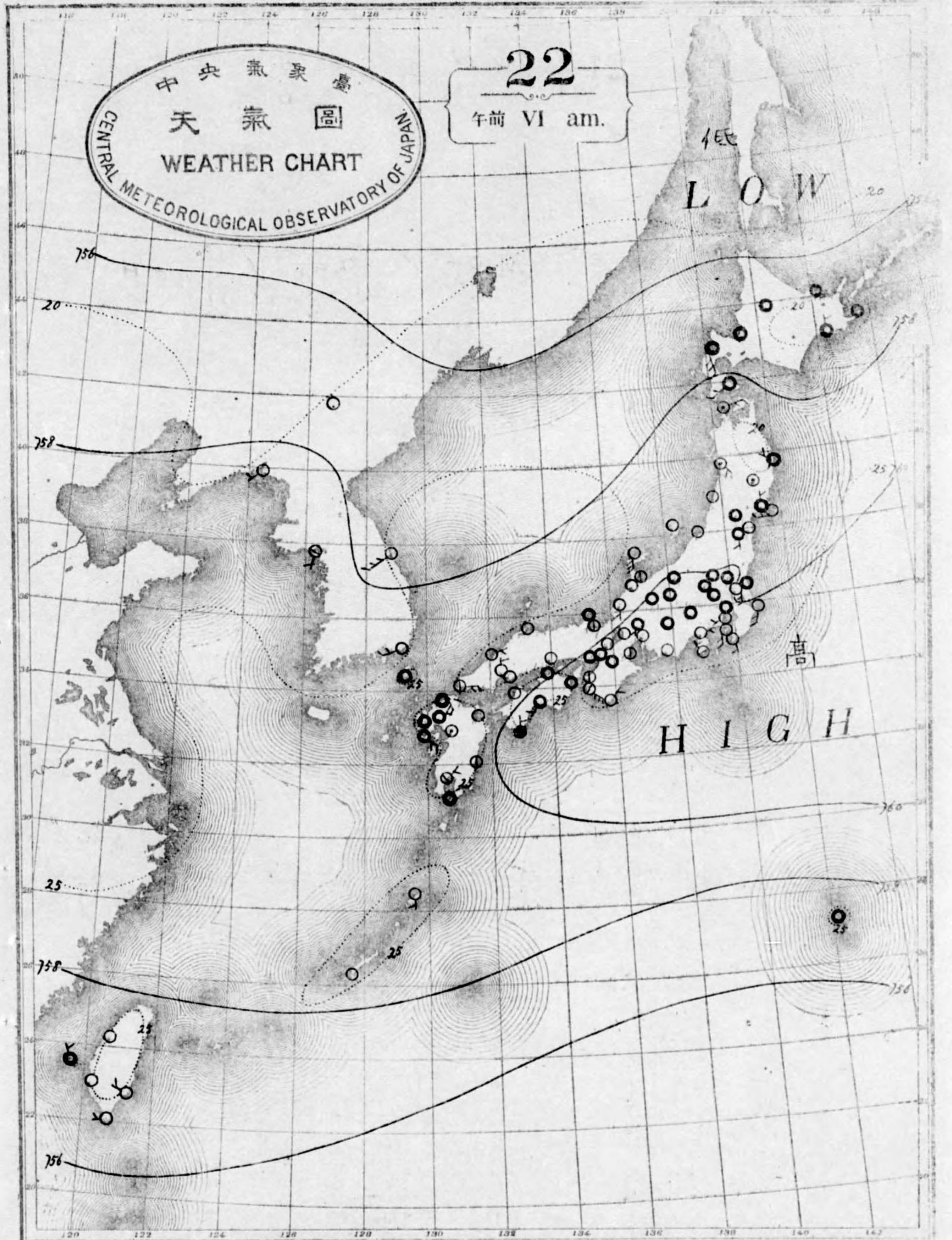
東京市神田區三丁目五番地 東京市神田區三丁目五番地
 東京市神田區三丁目五番地 東京市神田區三丁目五番地
 東京市神田區三丁目五番地 東京市神田區三丁目五番地

JULY

1919

中央氣象臺
 天氣圖
 WEATHER CHART
 CENTRAL METEOROLOGICAL OBSERVATORY OF JAPAN

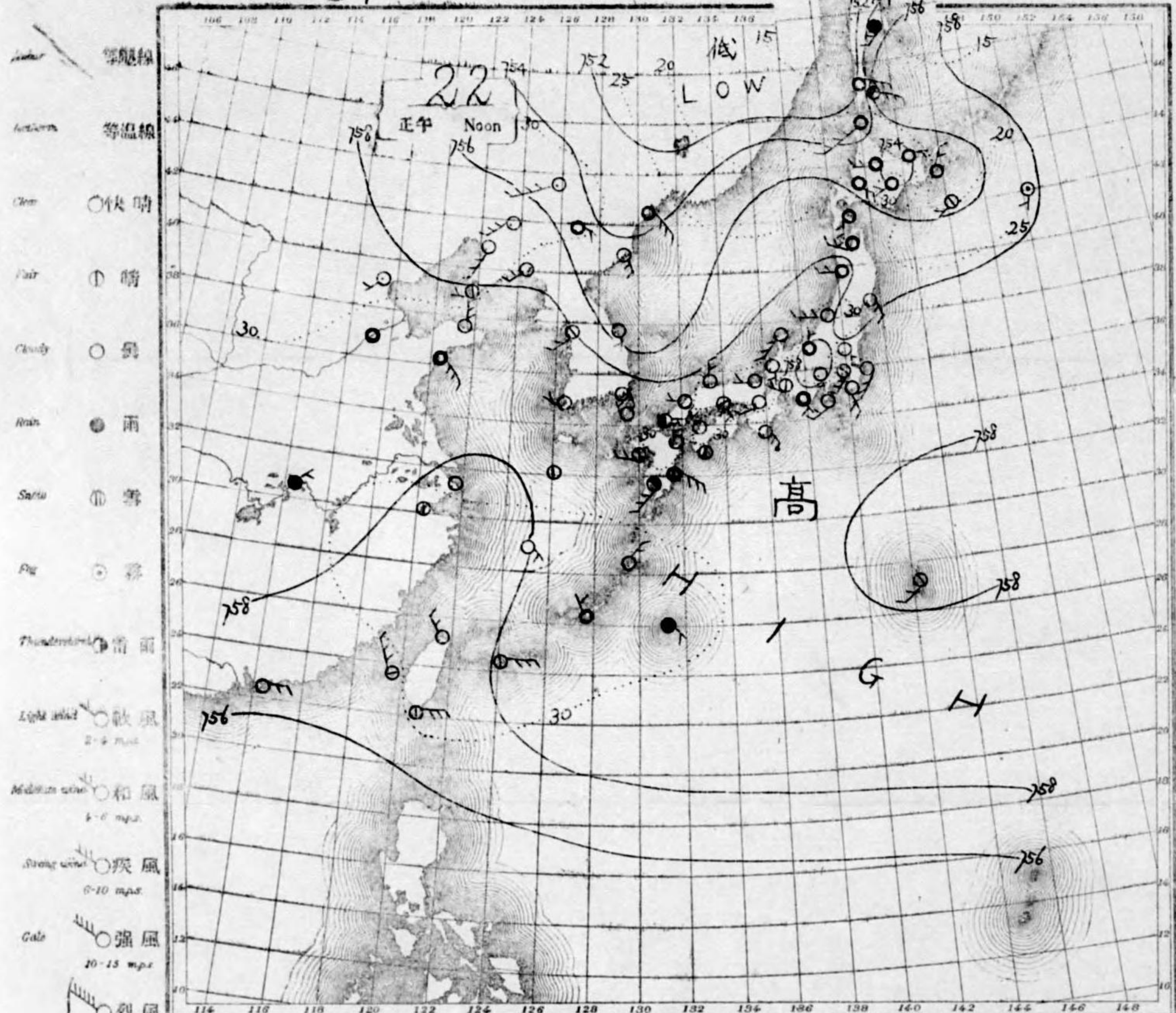
22
 午前六時 (VI am.)



可認物他郵種三圓七廿月三年七十三第
 行發同一日每行發百廿月七年八正天
 號六八九六一第圖氣天

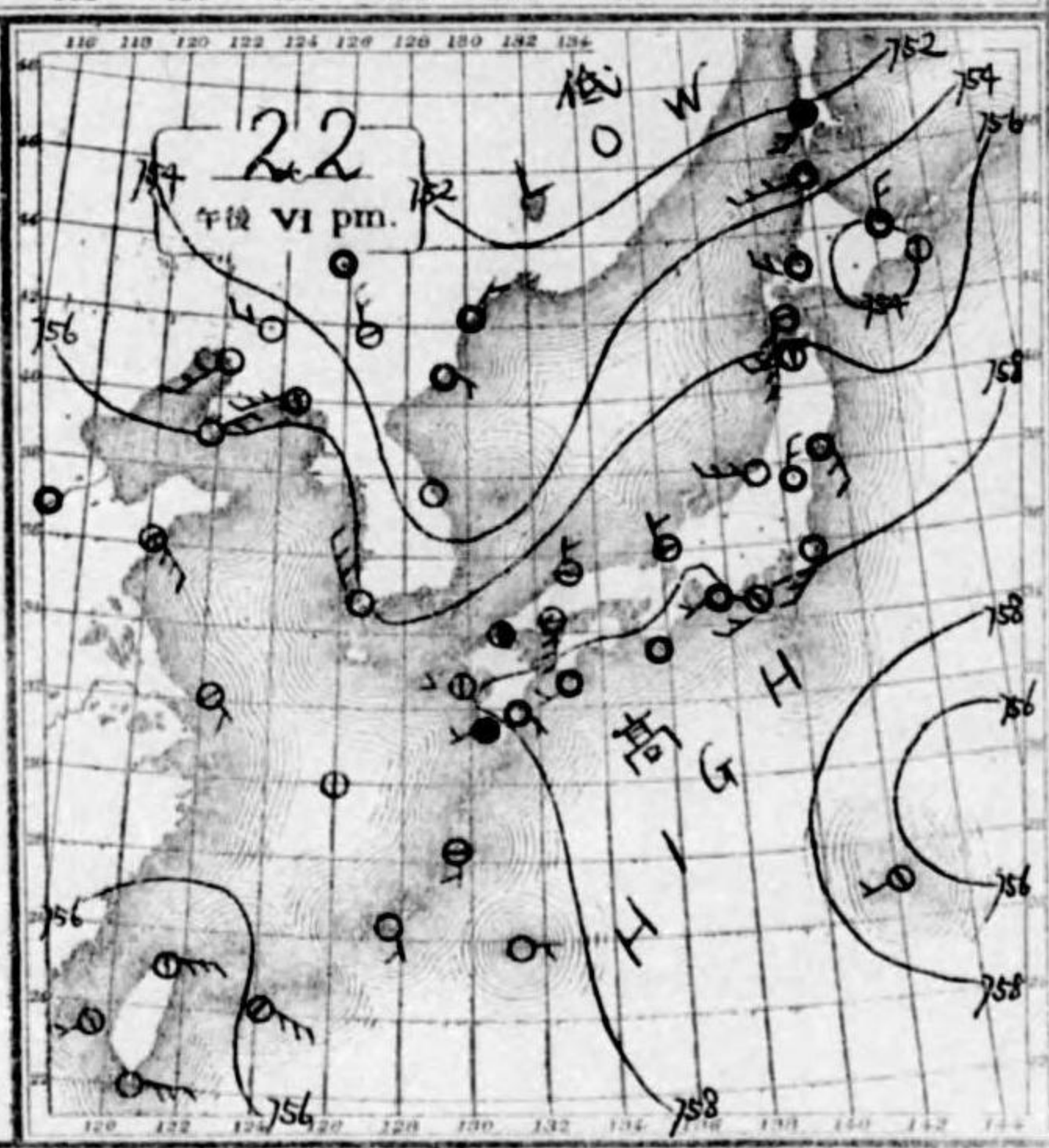
No. 6587

大正八年七月



天氣概況
 高氣壓本邦南部、沖合ヨリ八丈島、東方洋上ニ擴張シ、低氣壓ハ、黒龍江沿岸ニ在リテ七百五十兆ヲ示ス、本邦、概テ曇天ナレドモ、南海道及北陸道ニテハ、好晴ノ所ナリ、樺太南部ニテハ雨ヲ催セリ、又琉球ニテハ、天氣晴朗ナリ。

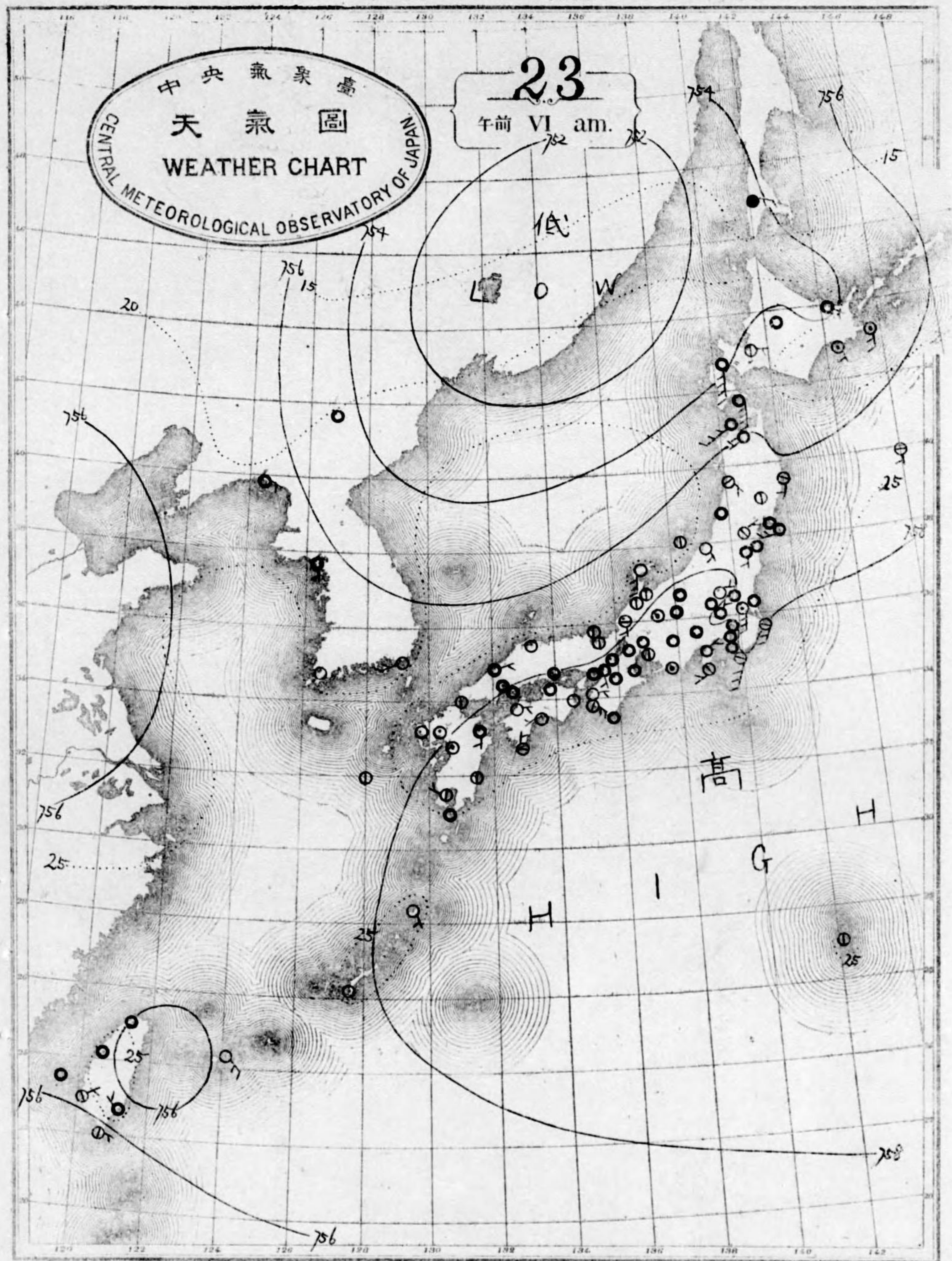
天氣豫報
 南面諸島九州南海道南部、瀬戸内山陰道、南東、風曇、東海道中山道北陸道奥羽、南東、風晴、北海道、南西、風曇。



東京市神田區三丁目五日五番地 東京市神田區三丁目五日五番地
 東京市神田區三丁目五日五番地 東京市神田區三丁目五日五番地
 東京市神田區三丁目五日五番地 東京市神田區三丁目五日五番地

JULY

1919

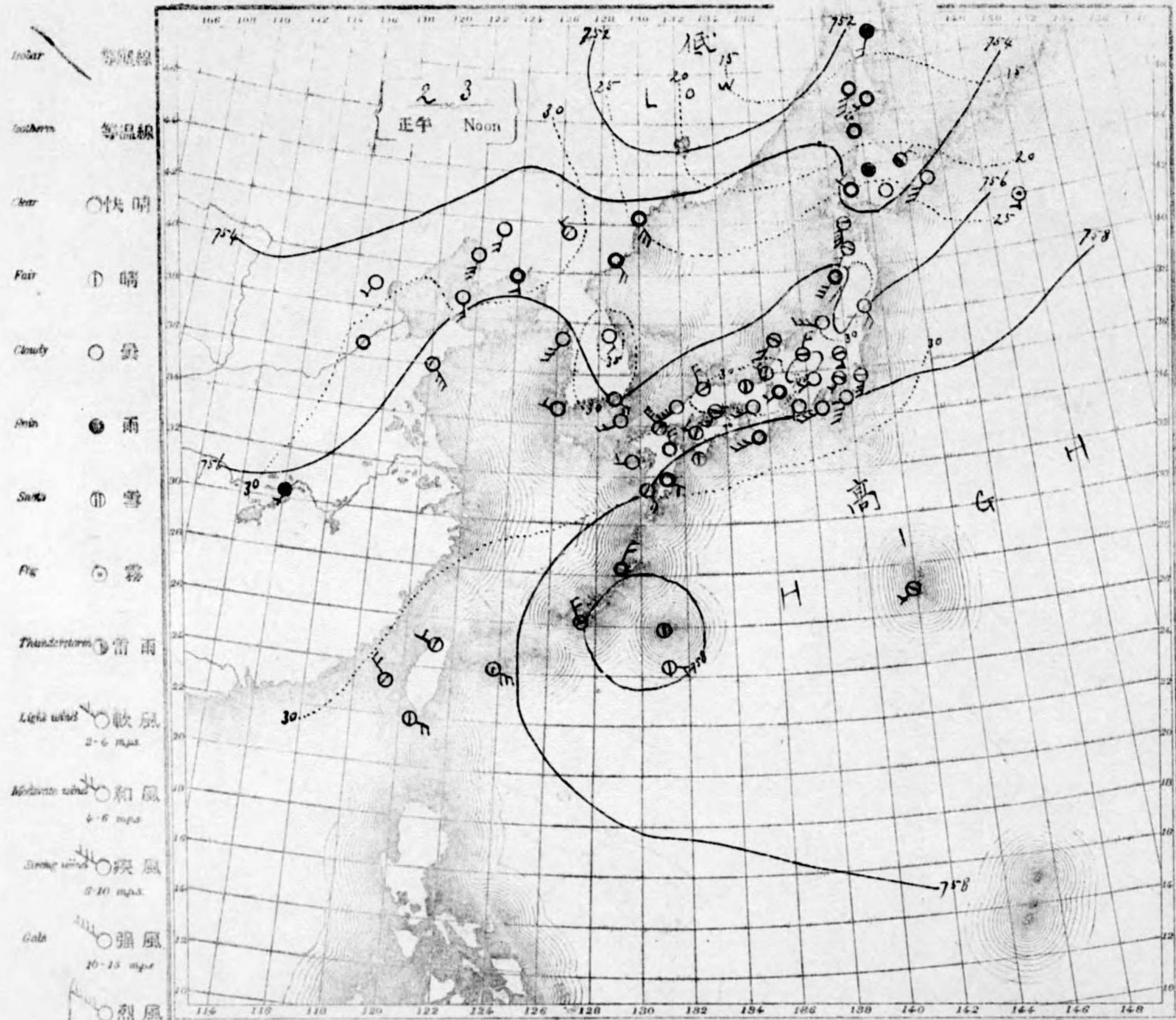


中央氣象臺
 天氣圖
 WEATHER CHART
 CENTRAL METEOROLOGICAL OBSERVATORY OF JAPAN

可認物他郵種三第日七月三年七十二治明
 行發回一日每行發三十二月七年八正大
 號八十五六一第圖氣天

NO. 6598

大正八年七月



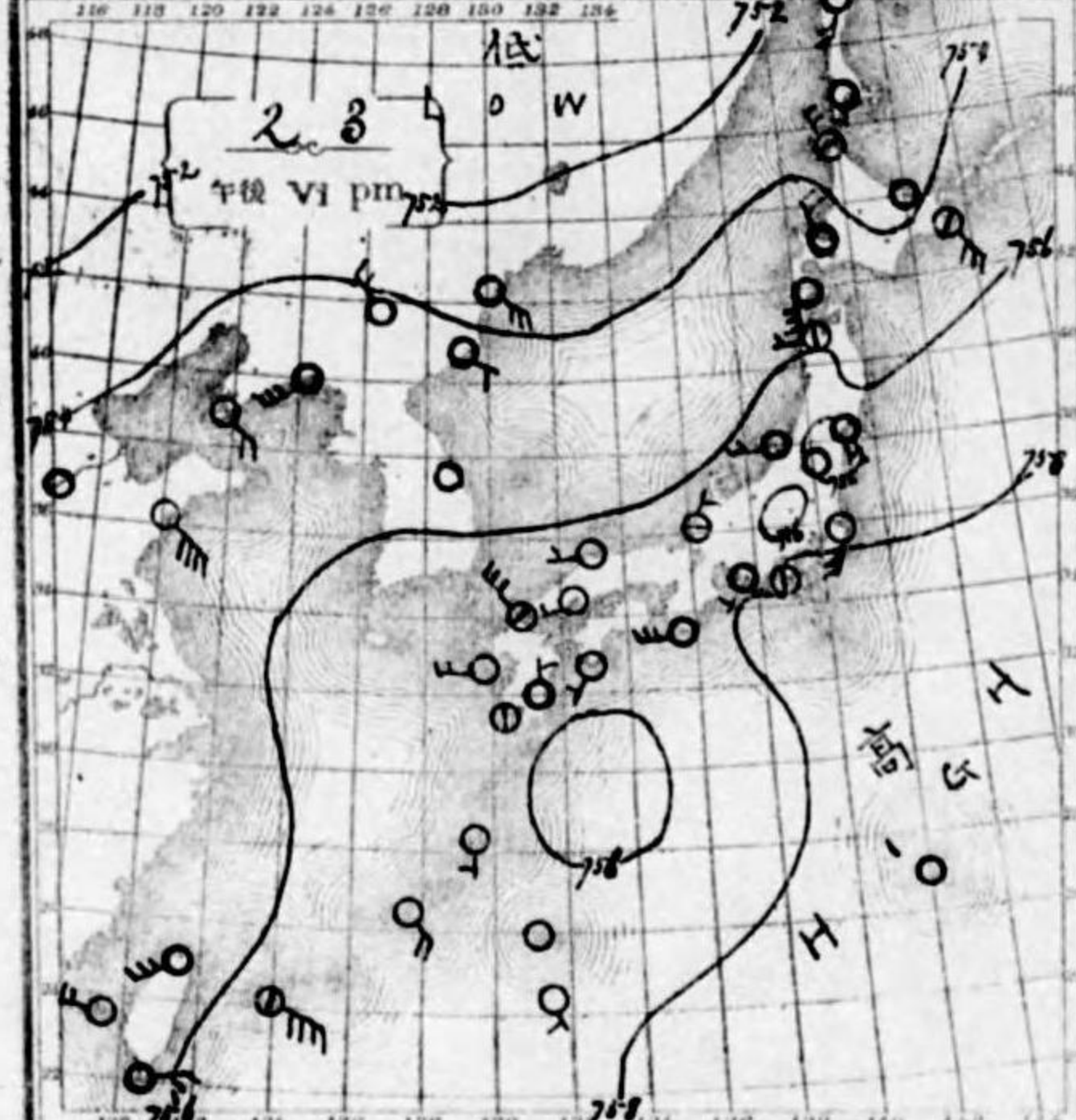
- Isobar 等压線
- Isotherm 等温線
- Clear 快晴
- Fair 晴
- Cloudy 曇
- Rain 雨
- Snow 雪
- Fog 霧
- Thunderstorm 雷雨
- Light wind 軟風 (2-6 mph)
- Modest wind 和風 (4-6 mph)
- Strong wind 疾風 (8-10 mph)
- Gale 強風 (10-15 mph)
- Storm 烈風 (15-20 mph)
- Violent storm 烈風 (20-25 mph)
- Storm 烈風 (25-29 mph)
- Storm 烈風 (30-35 mph)
- Storm 烈風 (35-40 mph)
- Storm 烈風 (40 mph)

天氣概況

氣壓：小笠原列島附近ノ洋上ニ高、廣州北部ニ、
 尾龍沿岸、九州及關東、奥羽地方等ニ好晴ノ所、
 天トモ九州及關東、奥羽地方等ニ好晴ノ所、
 北海道東岸ニ濃霧アリ、琉球ニ快晴、

天氣豫報

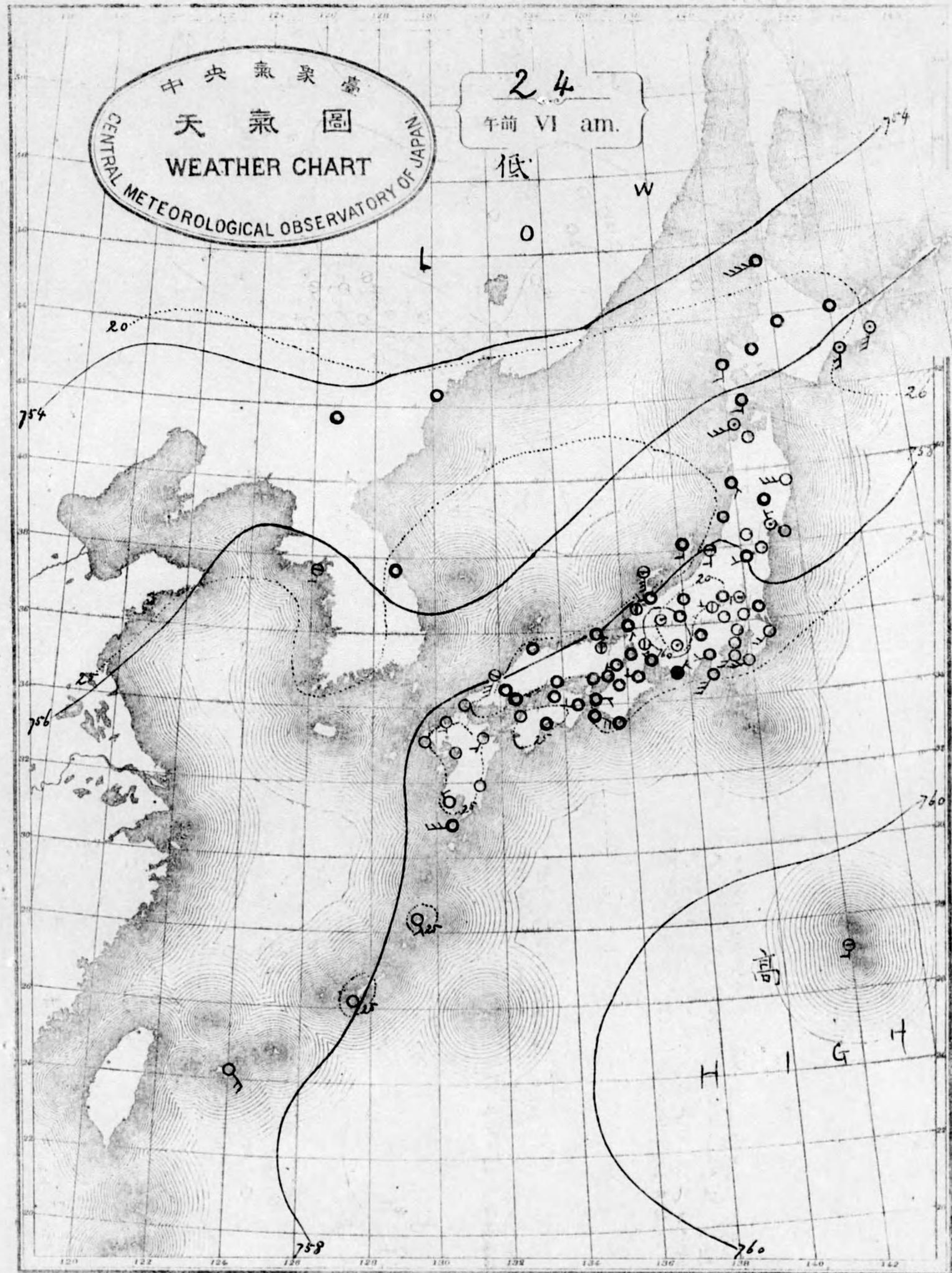
南西諸島九州北部小笠原、南東、風晴、九州南部、
 南西諸島九州北部小笠原、南東、風晴、九州南部、
 南西諸島九州北部小笠原、南東、風晴、九州南部、



大正八年七月二十三日 東京市神田區 東京市神田區 東京市神田區
 東京市神田區 東京市神田區 東京市神田區
 東京市神田區 東京市神田區 東京市神田區

JULY

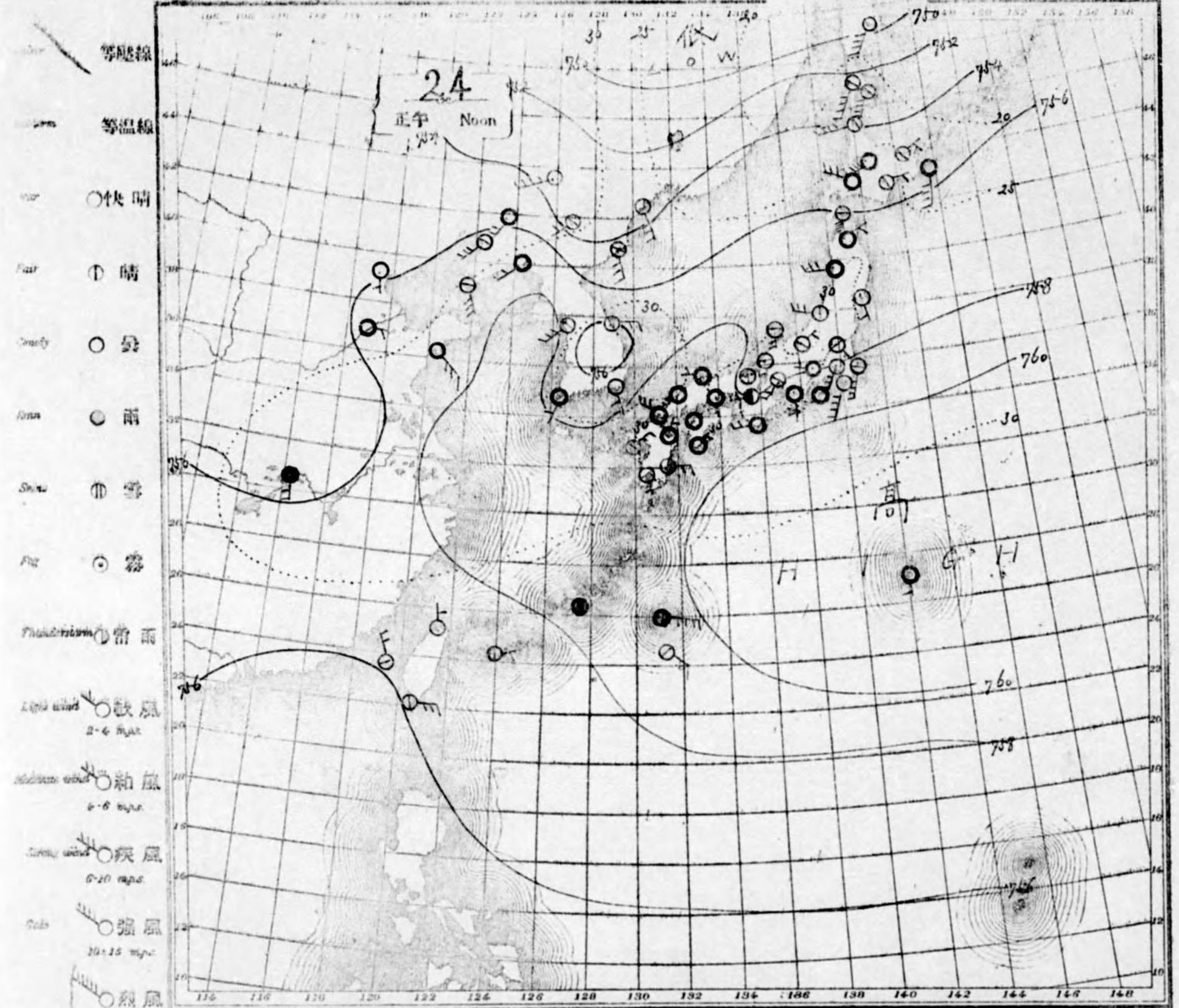
1919



中央氣象臺
 天氣圖
 WEATHER CHART
 CENTRAL METEOROLOGICAL OBSERVATORY OF JAPAN

24
 午前 VI am.
 低 W

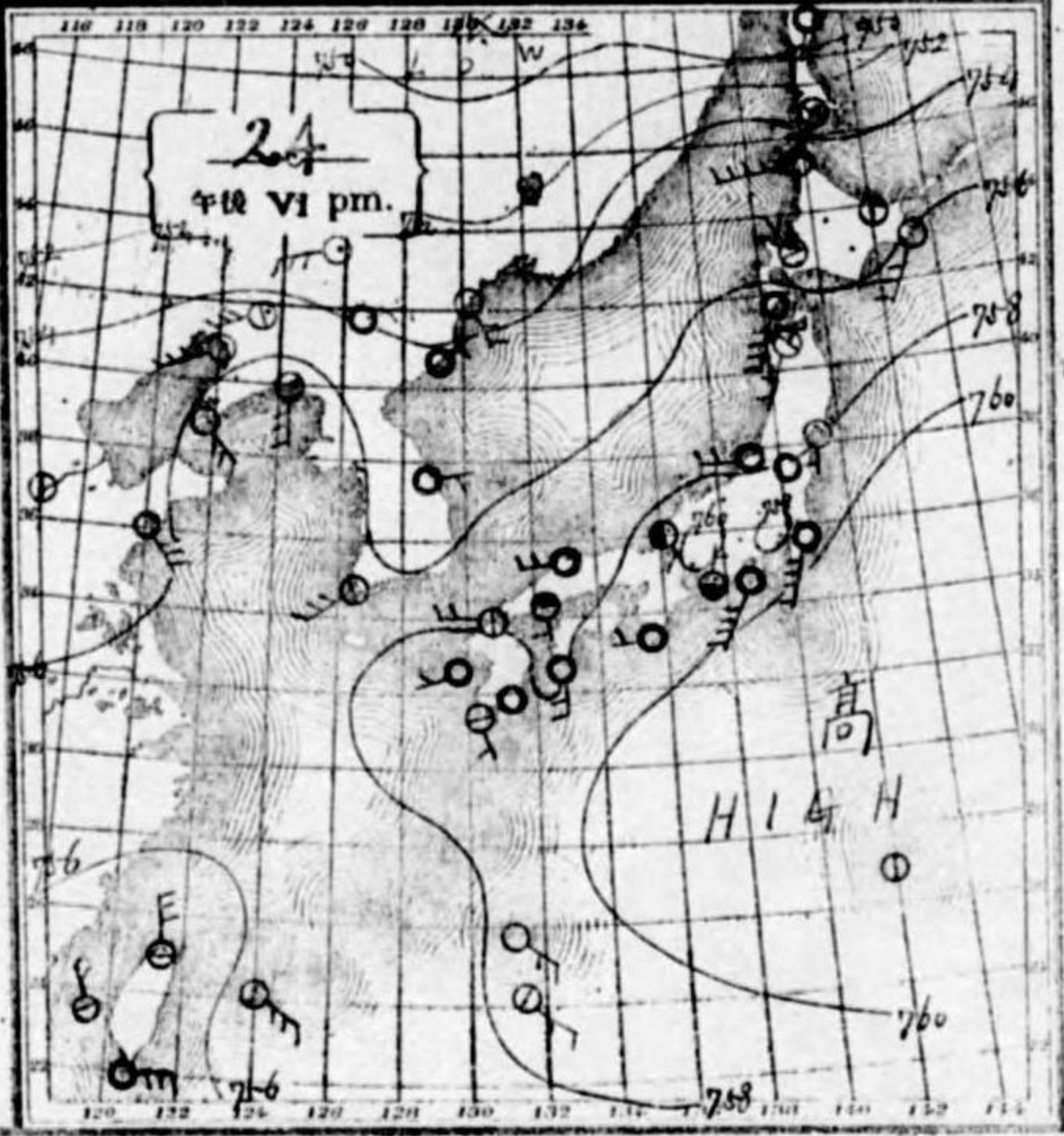
可認物他郵種三第月七月三年七十二拾明
 行發回一日每行發自四廿月七年八正大
 號八八五六一第圖氣天



- 等風線
- 等温線
- 快晴
- 晴
- 曇
- 雨
- 雪
- 霧
- 雷雨
- 吹風
- 和風
- 疾風
- 強風
- 烈風
- 烈風
- 烈風
- 颶風
- 颶風
- 颶風

天氣概況
 氣壓配置昨日大差ナク小笠原列島附近ノ洋上ニ高ク支那北部ヨリ沿岸洲ニ低ク全國概シテ南風吹キ好晴トモ九州南部四國近畿地方等ニ曇天多ク大阪徳島福井等ニ雷雨發生セリ

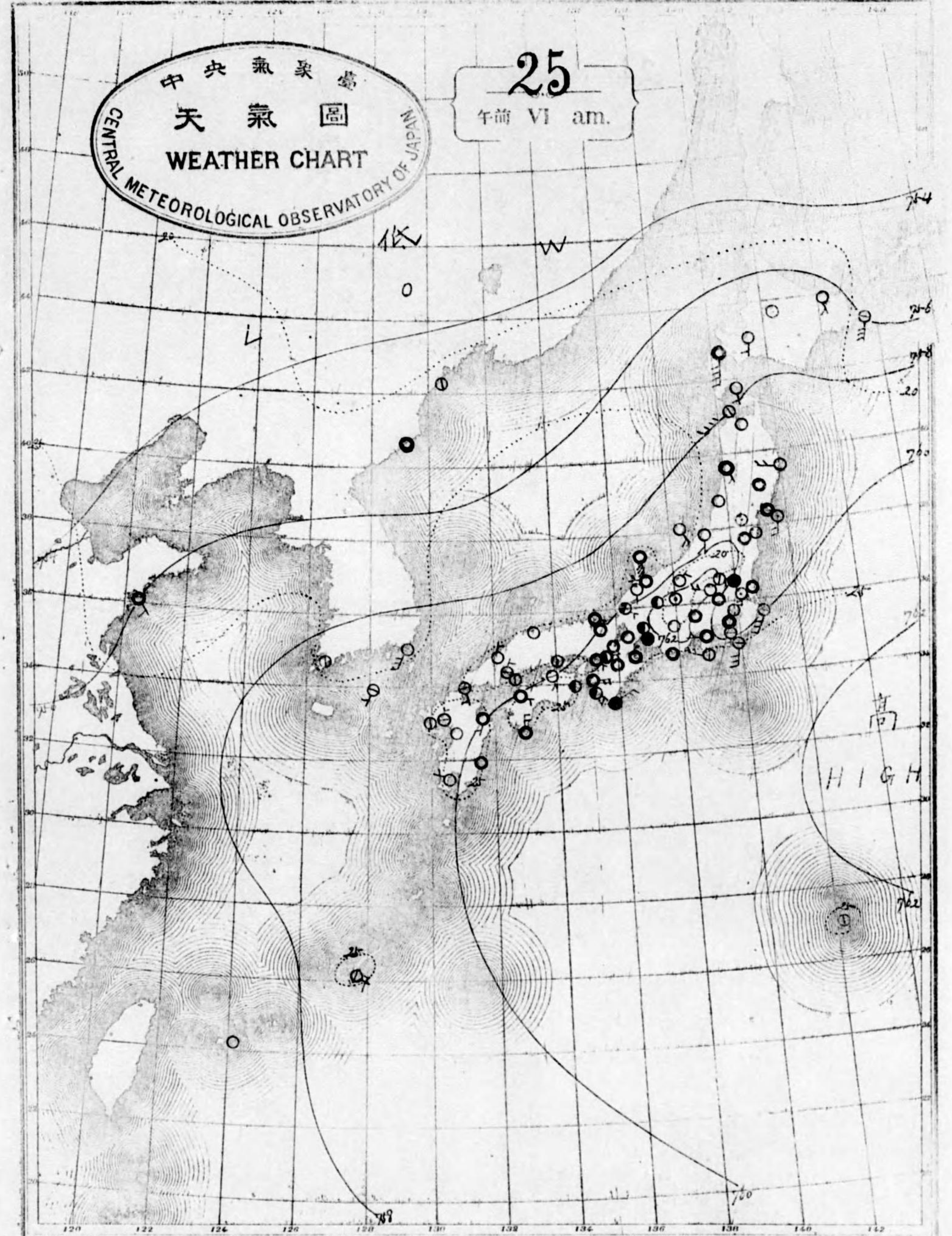
天氣豫報
 南西諸島南東風晴九州南部及南海道南部瀨内南東風曇九州北部及山陰道南東風晴東海道中山道北陸道奥羽南西風曇北海道南西風曇



大正八年七月廿四日 東京市神田區三軒目五番地 東京市神田區三軒目五番地 東京市神田區三軒目五番地
 中央氣象臺 東京市神田區三軒目五番地

中央氣象臺
天氣圖
 WEATHER CHART
 CENTRAL METEOROLOGICAL OBSERVATORY OF JAPAN

25
 午前 VI am.

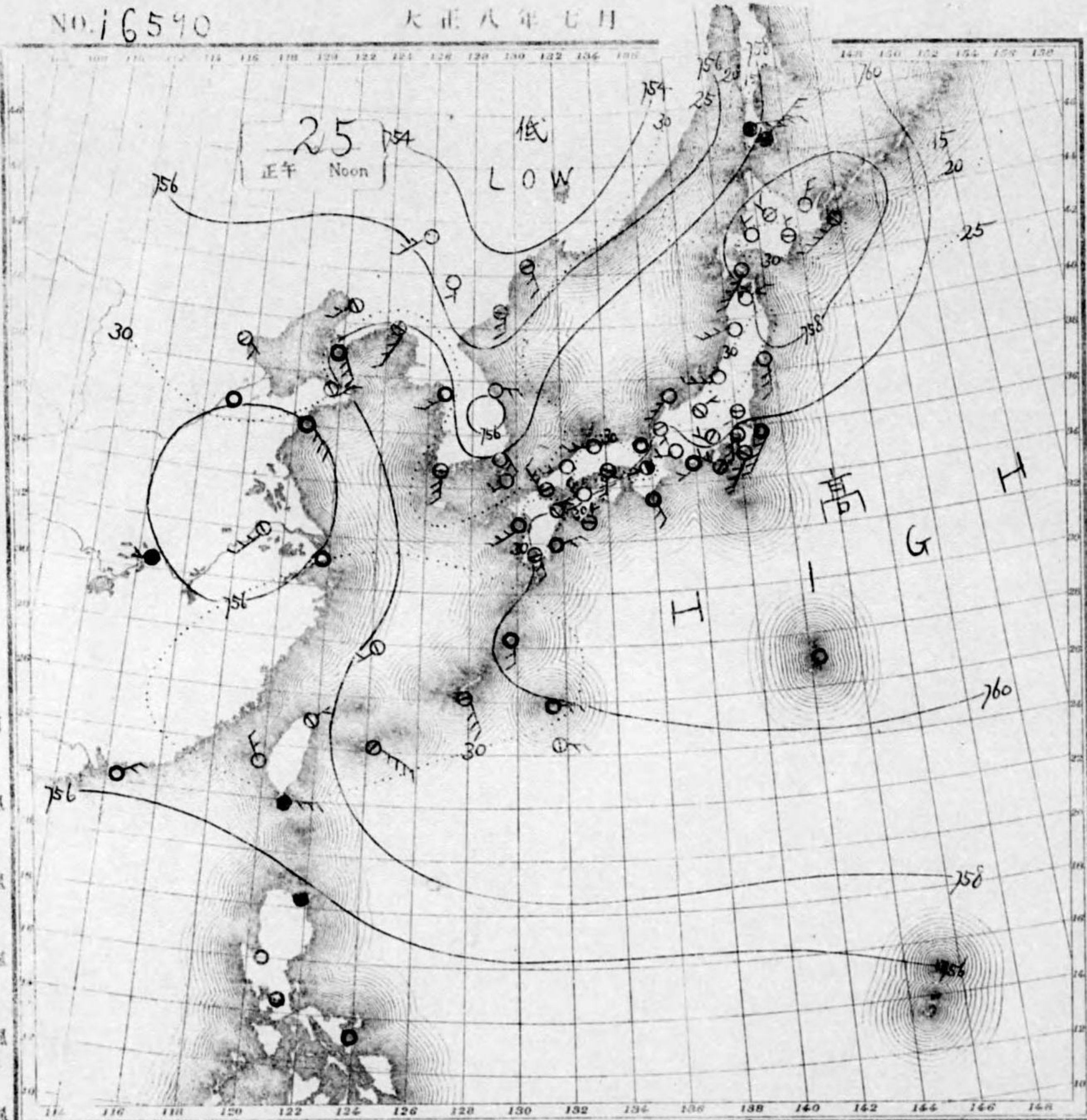


可認物地圖種三第日七月三年七十二百明
 行發同一日行發日五廿月七年八正天
 號九八五六一第圖氣天

NO. 16540

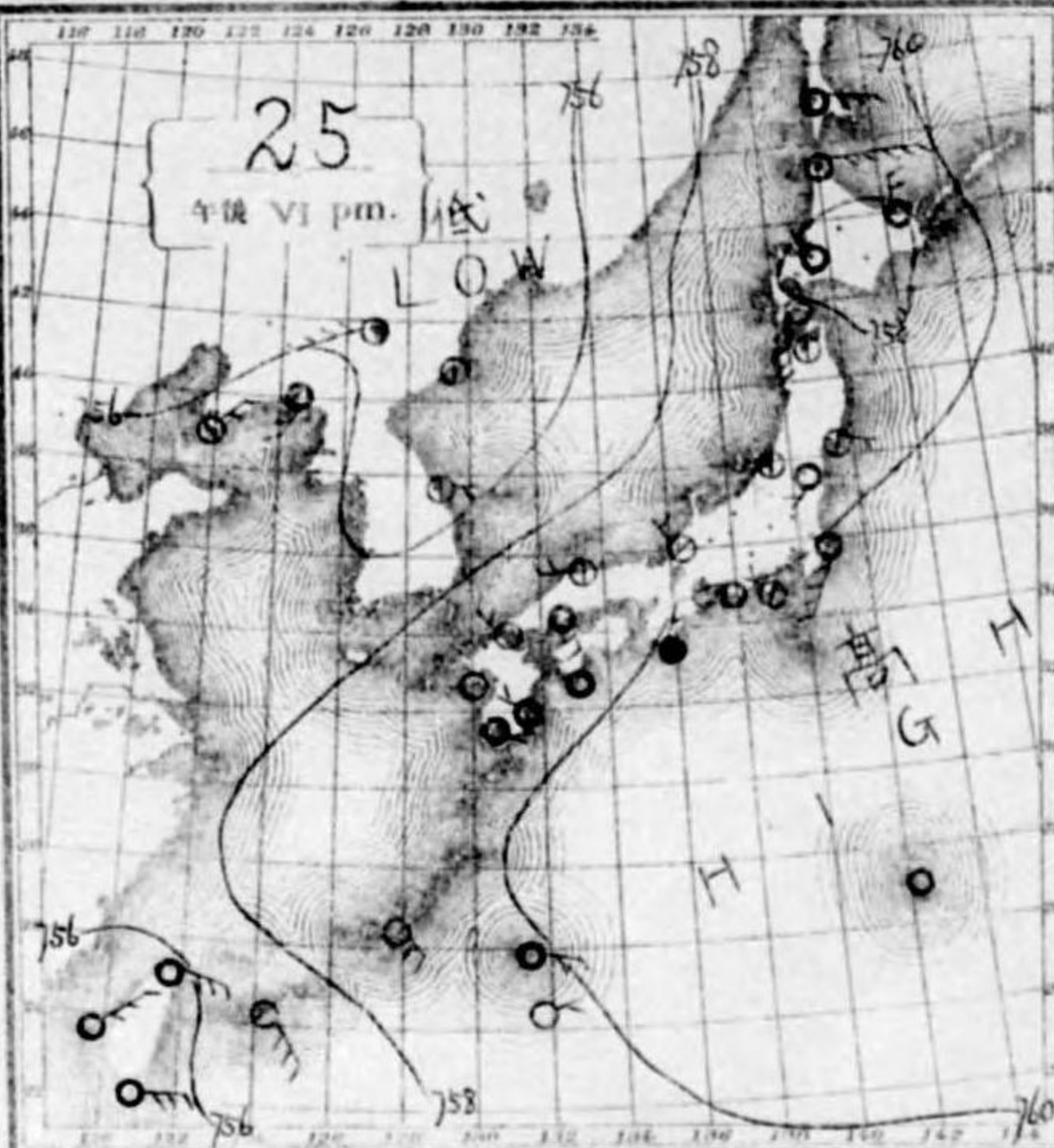
大正八年七月

- 等温線
- 等压線
- 快晴
- 晴
- 曇
- 雨
- 雪
- 霧
- 雷雨
- 軟風 (2-4 mps)
- 和風 (4-6 mps)
- 疾風 (7-10 mps)
- 強風 (10-15 mps)
- 烈風 (15-20 mps)
- 烈風 (20-25 mps)
- 烈風 (25-29 mps)
- 烈風 (30 mps)
- 烈風 (30 mps)



天氣概況
 高氣壓ハ本邦南部、沖合ヨリ大島
 東洋上ニ擴張シ、低氣壓ハ日本西
 部及呂宋方面ニ在リ、全國晴、曇相
 半、大雨ニシテ、八雲天ニシテ、台南附近ニ
 台湾ニハ曇天ニシテ、八雲天ニシテ、台南附近ニ

天氣豫報
 南西諸島ハ北東、風雲九州南海道南
 部瀨之内山陰道ハ南東、風晴東海道
 中山道北陸道奥羽ハ南西、風晴北海道ハ
 南西、風曇



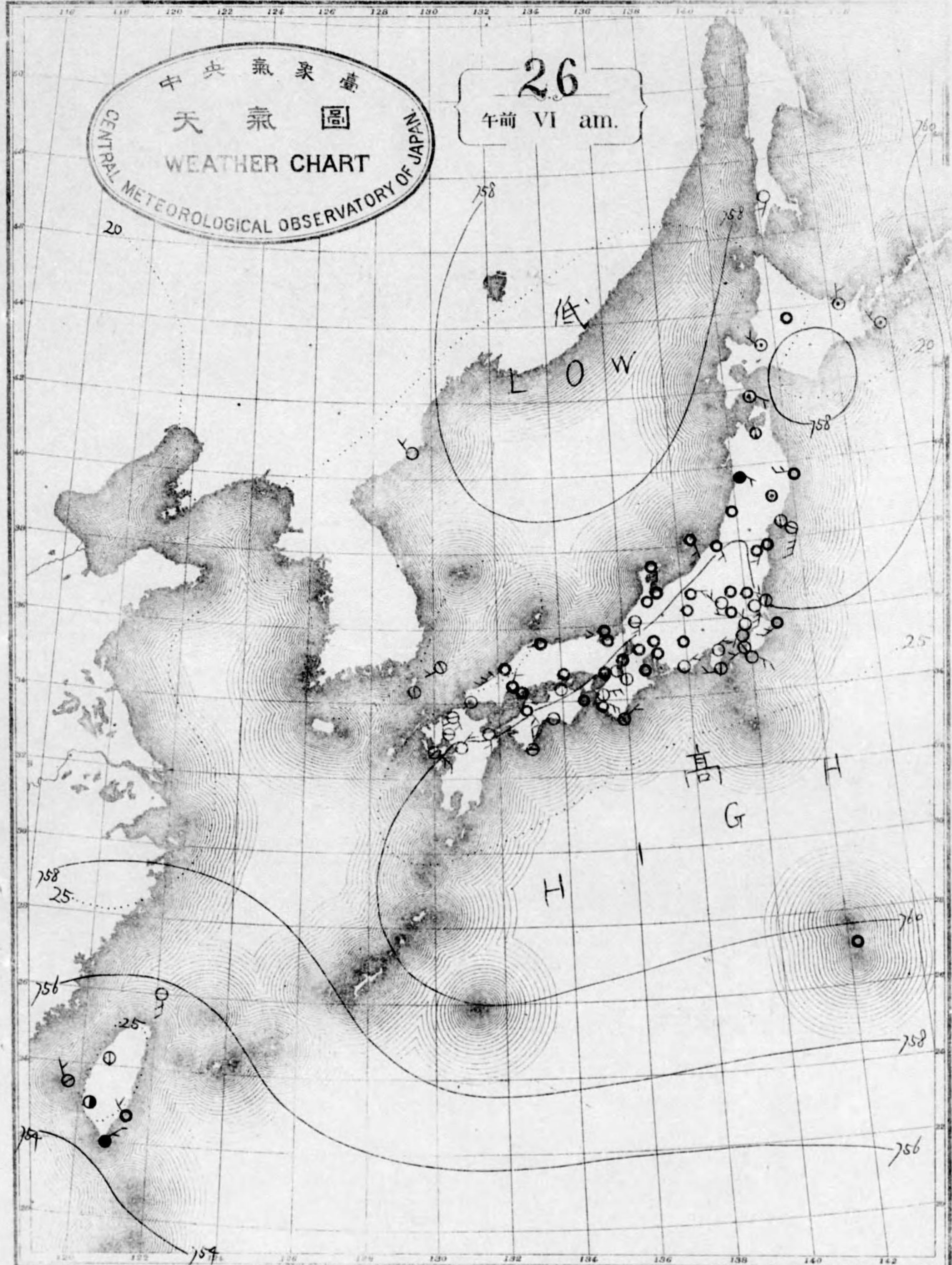
大正八年七月五日丁卯日
 東京市立中央气象台
 東京市立中央气象台
 東京市立中央气象台

JULY

1919

中央氣象臺
 天氣圖
 WEATHER CHART
 CENTRAL METEOROLOGICAL OBSERVATORY OF JAPAN

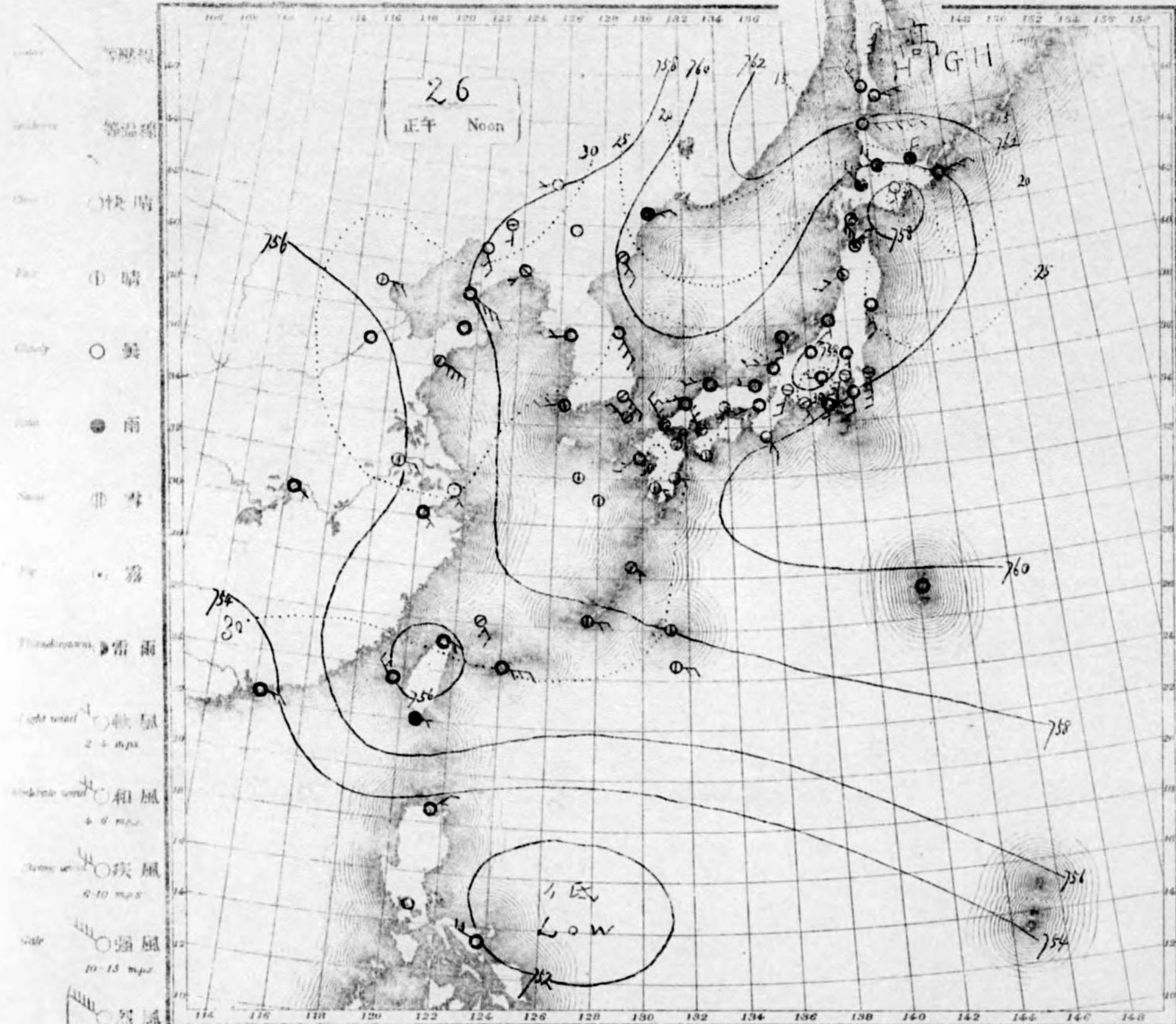
26
 午前 VI am.



可認物便郵種三第百七月三年七十二百
 行發同一日每行發日六十月七年八正大
 號〇九五六一第圖氣天

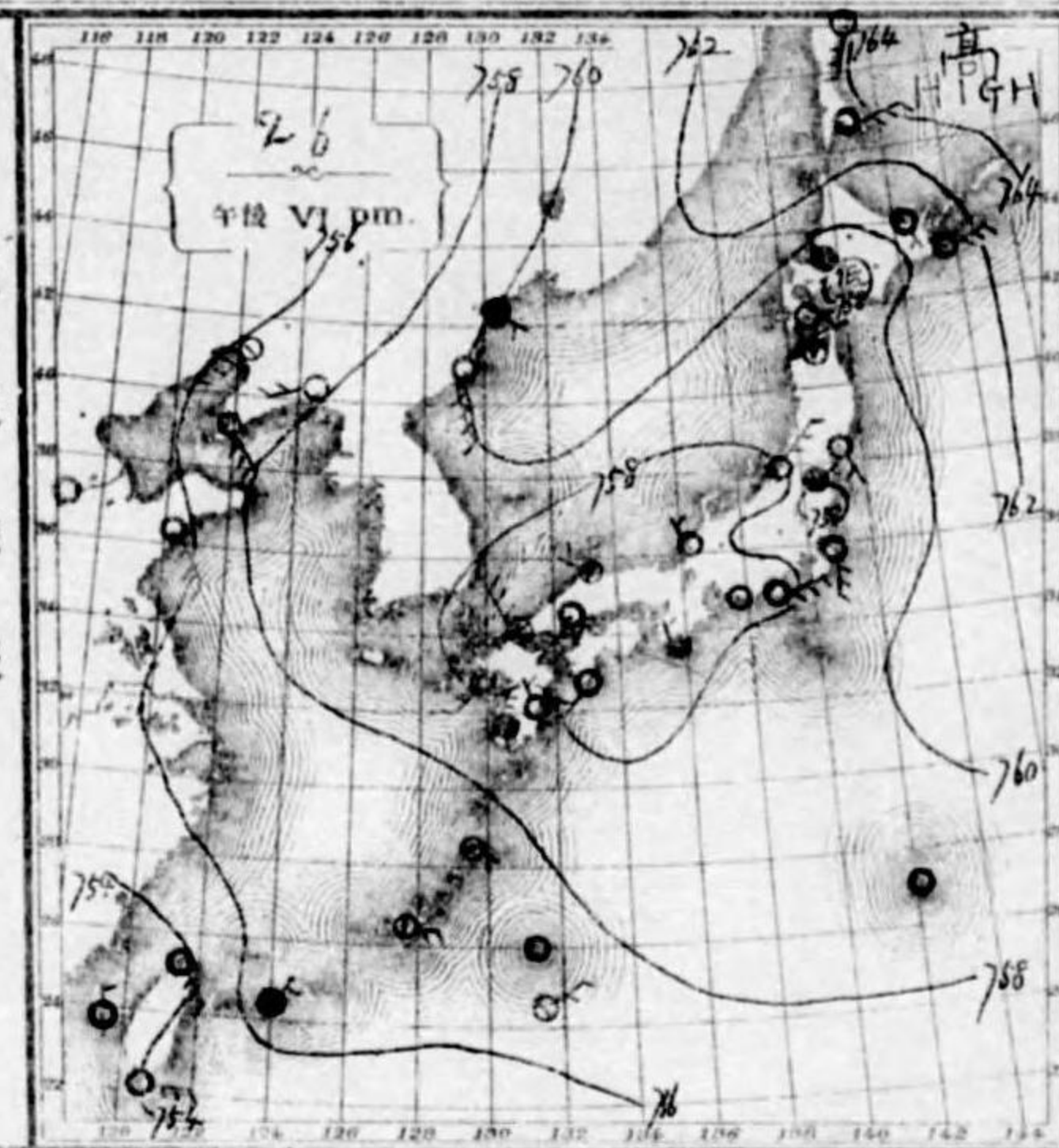
No. 16591

大正八年七月



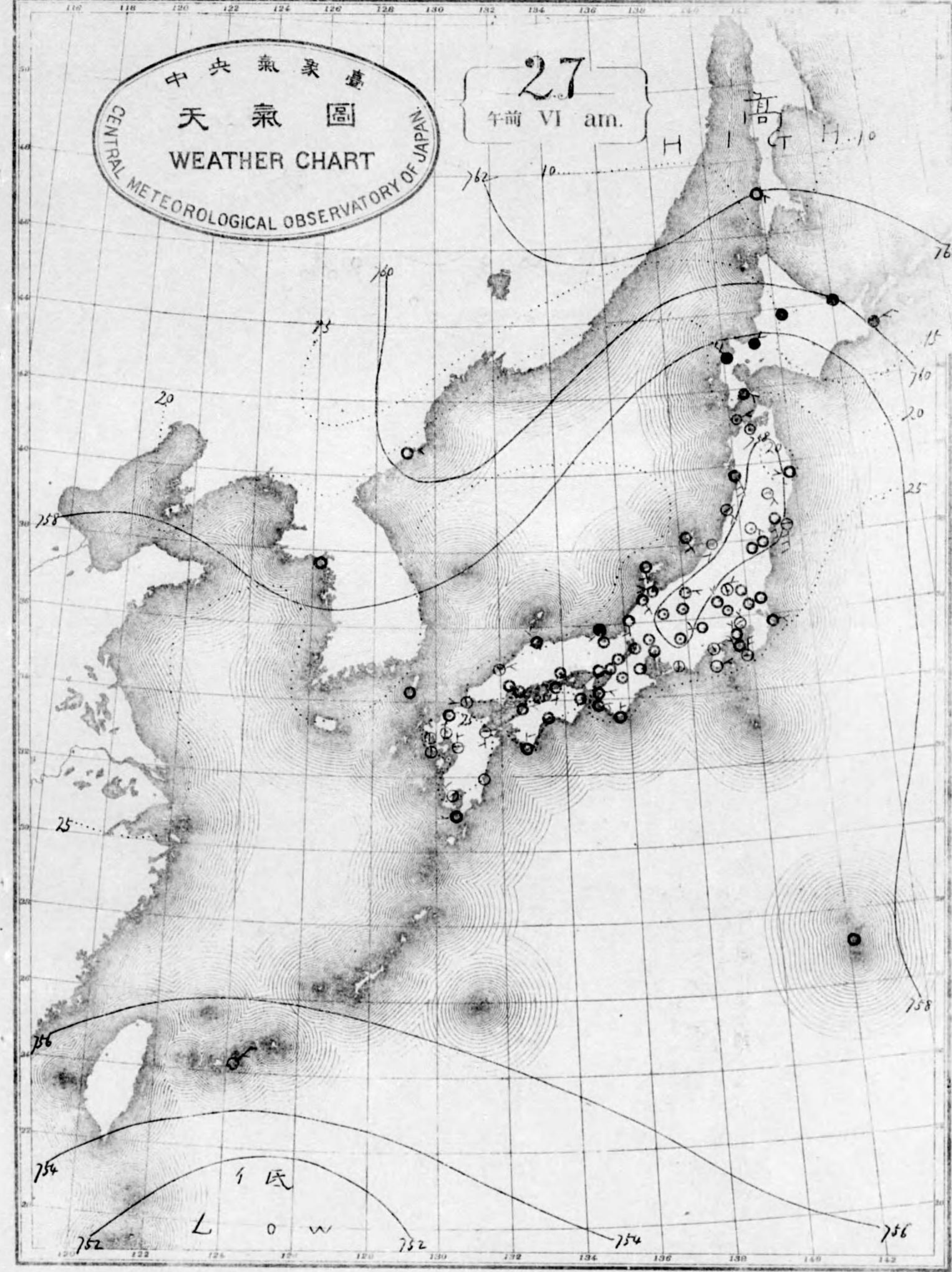
天気概況
 高気圧がホソクシヨウチヨリ北東東
 方洋上ニ頭ハレ七五五キチヲ示ス
 西ニ進ムニ北東東ニテハ
 雨天ナドモ其他ノ地ハ概チ好晴ナ
 リ尤モ今朝一時ヨリ天
 下ナル所カラス琉球ニハ前記低気
 壓影ニテ曇リ
 気壓急降シ風位北東ニ轉リ七五
 五キチニ至リ

天気概況
 南端島九州南部南端島南端島
 陸奥東部北東風晴九州北端山陰
 北東風北東風雨



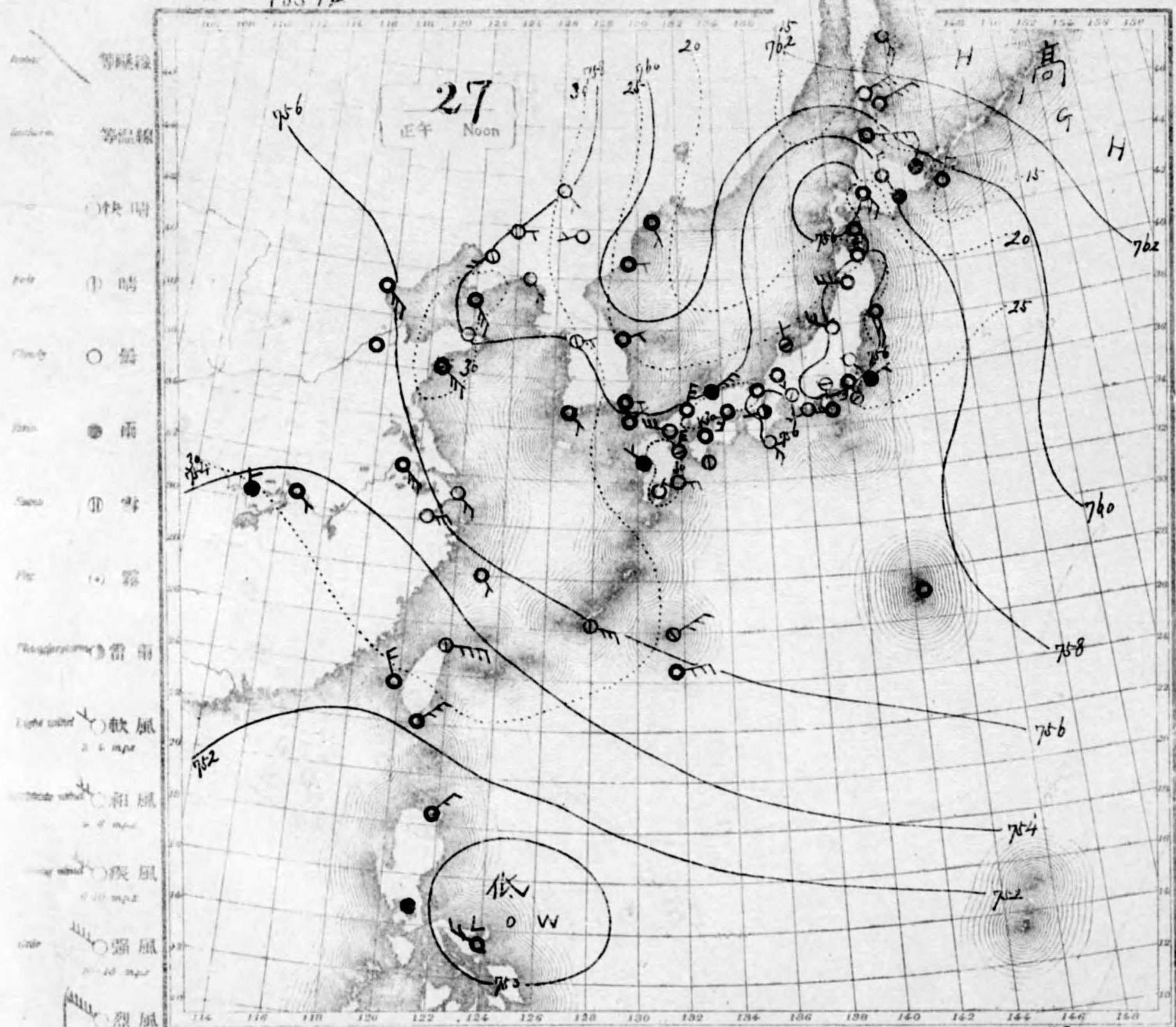
JULY

1919



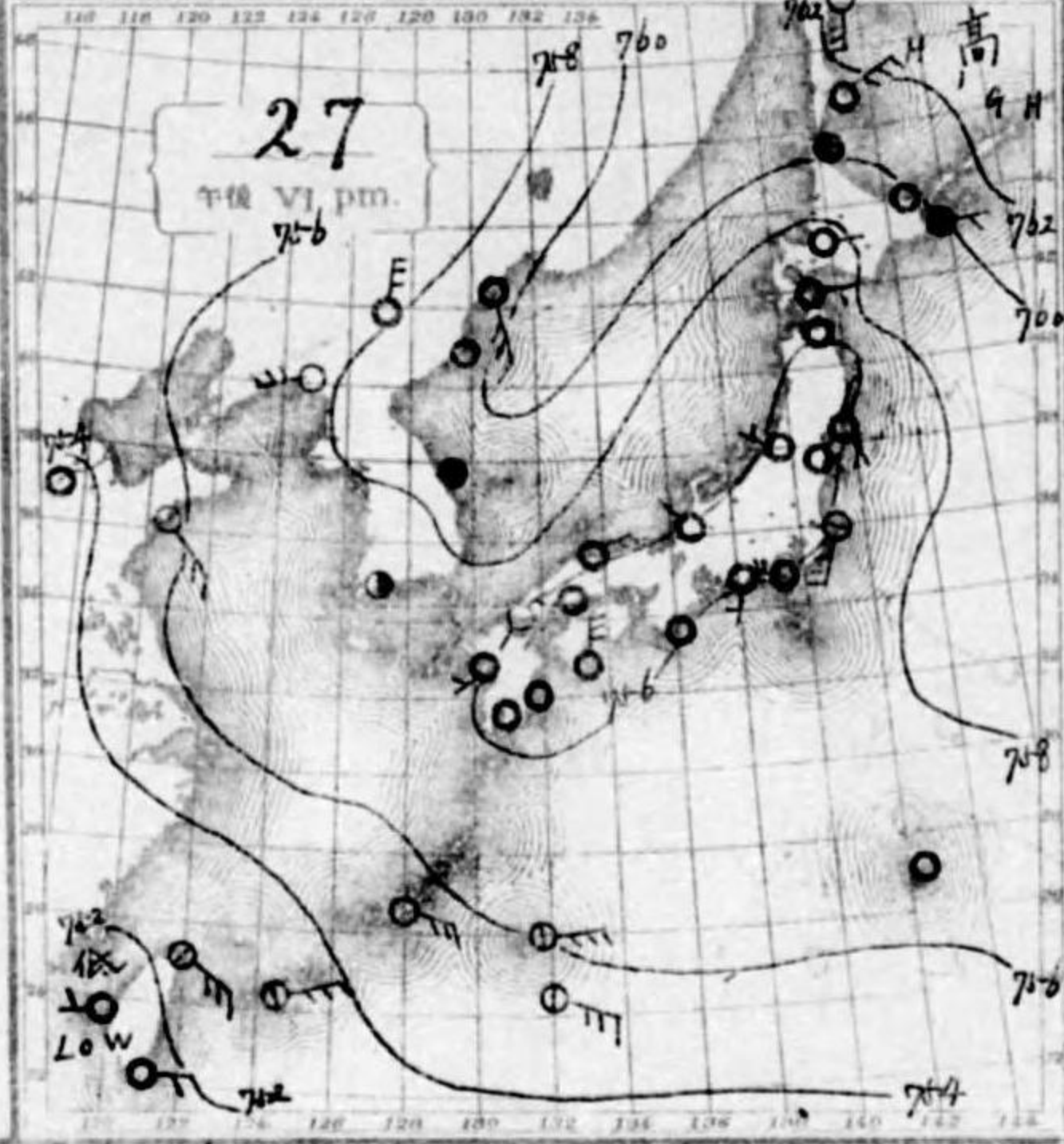
中央氣象臺
 天氣圖
 WEATHER CHART
 CENTRAL METEOROLOGICAL OBSERVATORY OF JAPAN

27
 午前 VI am.

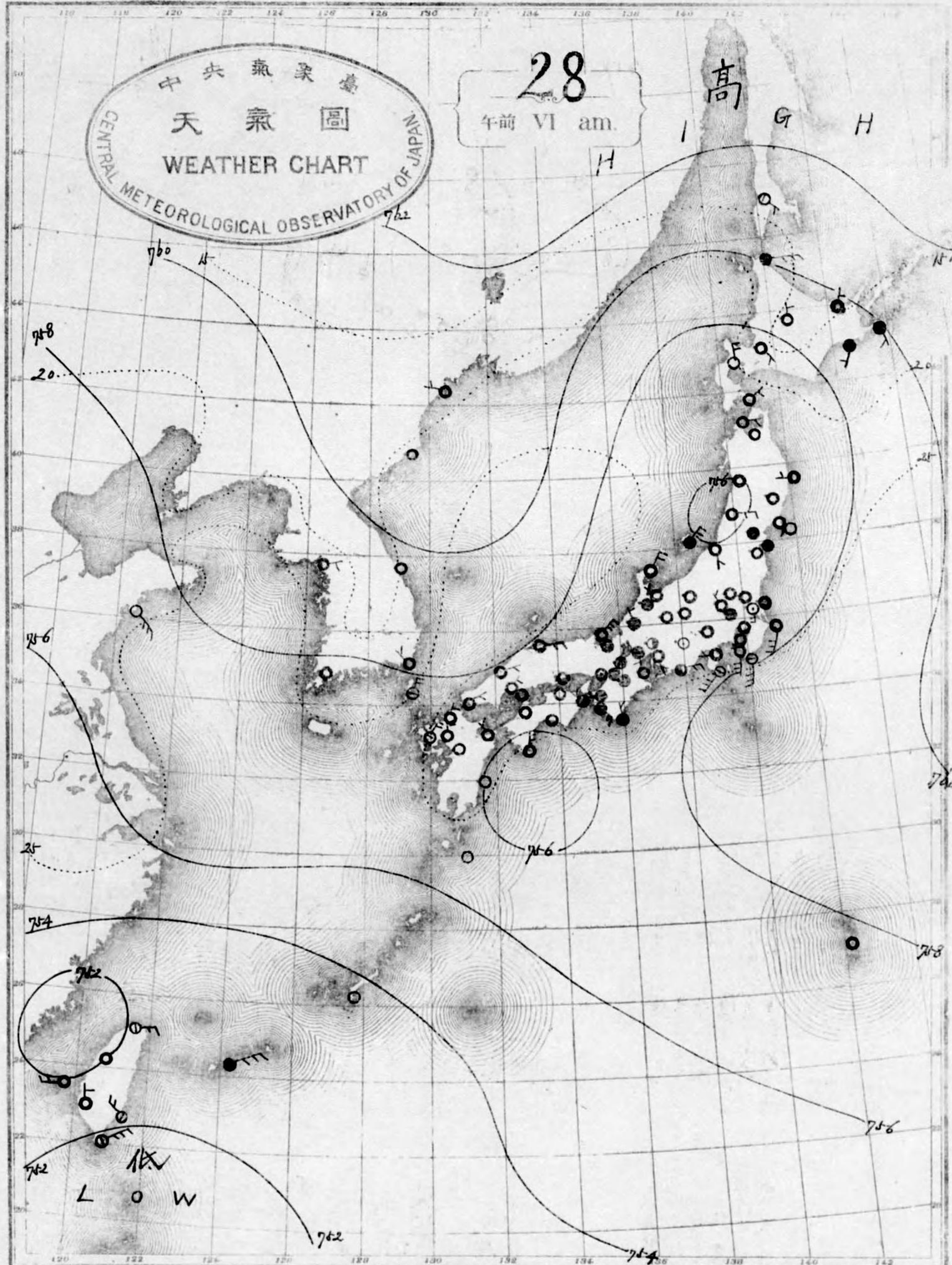


高氣壓才ホツク北海、移、七百六十二、七、示、似、低氣壓、
 呂宋、東方、洋上、在、ヲ、七百四十八、托、示、西、北、西、行、
 入、本、邦、概、之、曇、天、之、京、阪、地、方、一、帶、雷、雨、発、生、
 岐、身、之、多、量、降、雨、之、昨、朝、来、雨、量、八、三、托、及、
 八、只、九州、南、部、之、天、氣、晴、朗、之、又、北、海、道、東、部、
 之、引、続、雨、天、之、到、路、之、昨、朝、来、雨、量、八、十、
 九、托、連、之、。

南、西、諸、島、北、東、風、雨、九、州、南、海、道、南、部、瀬、之、内、山、
 陰、道、北、東、風、曇、東、海、道、中、山、道、北、陸、道、東、部、北、
 東、風、曇、北、海、道、北、東、風、雨、



東京市神田區三田町五日五時 東京市神田區三田町五日五時
 東京市神田區三田町五日五時 東京市神田區三田町五日五時
 東京市神田區三田町五日五時 東京市神田區三田町五日五時

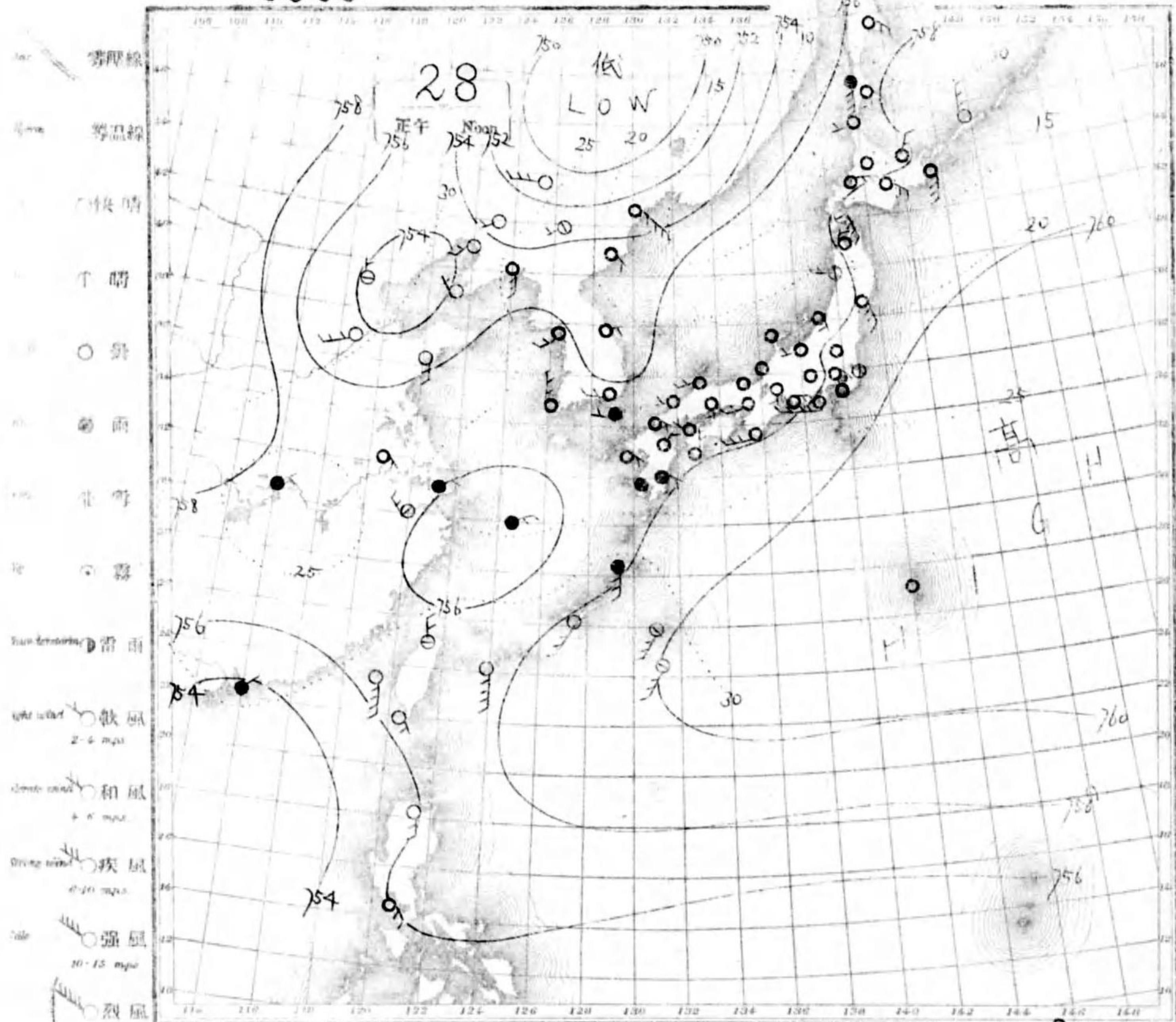


中央氣象臺
 天氣圖
 WEATHER CHART
 CENTRAL METEOROLOGICAL OBSERVATORY OF JAPAN

28
 午前 VI am.

No. 10563

大正八年六月

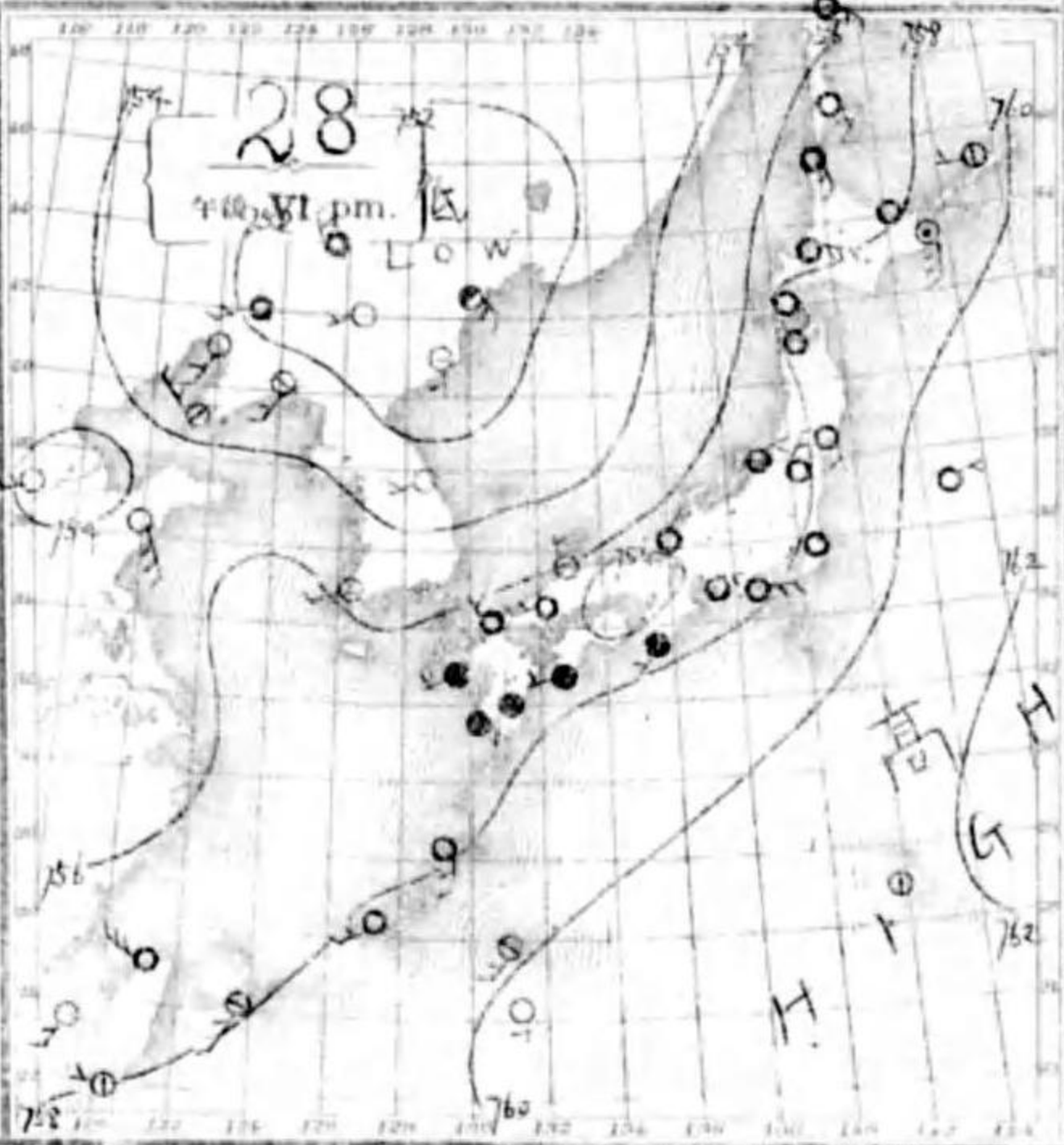


天氣概況

氣壓配置再ニ梅雨期、特長ヲ示シ、本邦北部ニ高ク支那方面ニ低ク而シテ東海道ノ沖合ニハ淺キ低氣壓、存スルモ、アリ全國曇天ナリトモ只北陸地方ニハ快晴ノ所多シ

天氣豫報

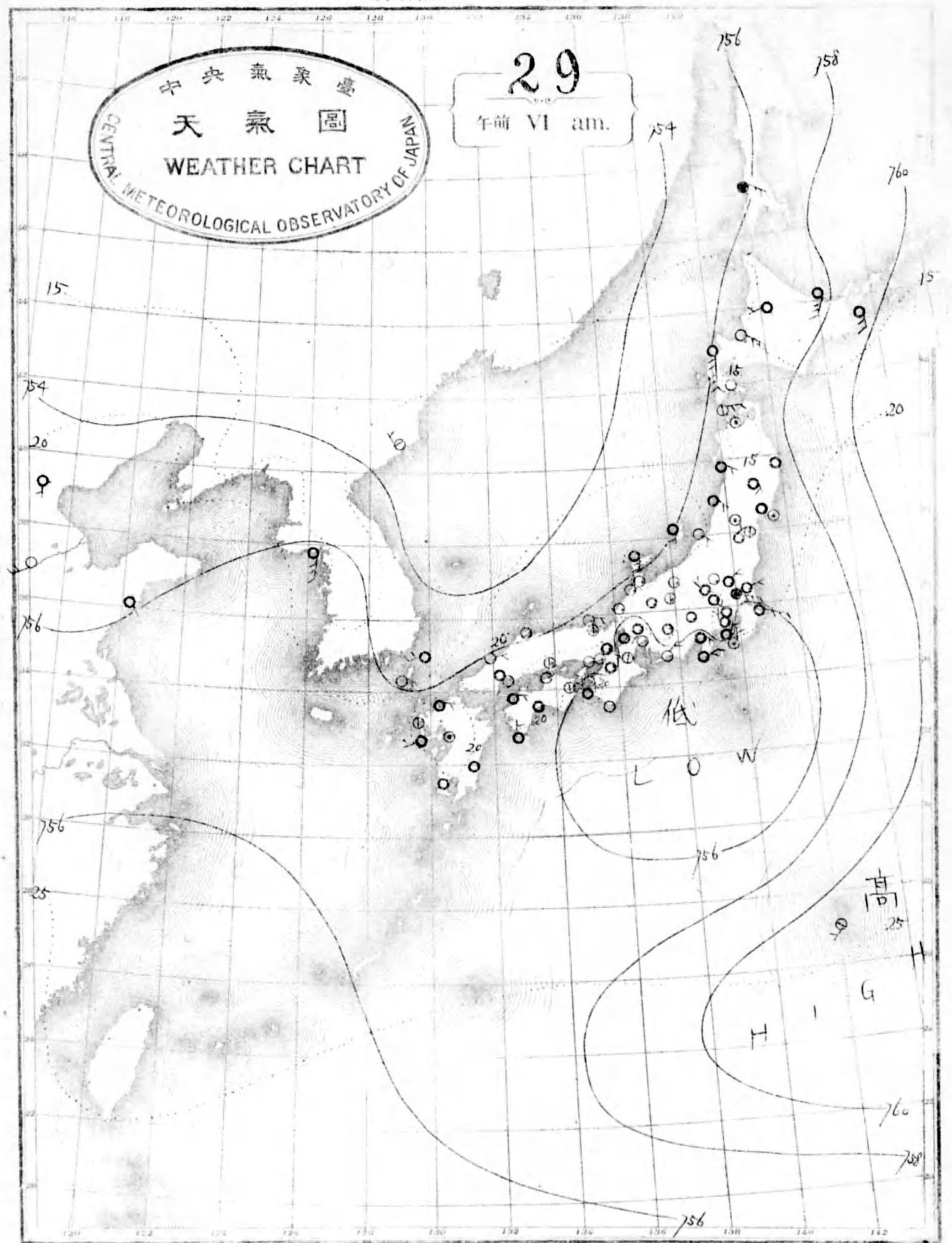
南西諸島九州南海道南部瀨戶内山陰道、南東、風曇、東海道中山道北陸道、東海、北東、風曇、北海道、南東、風晴



東京市立中央氣象台 東京市立中央氣象台 東京市立中央氣象台

1919

1919



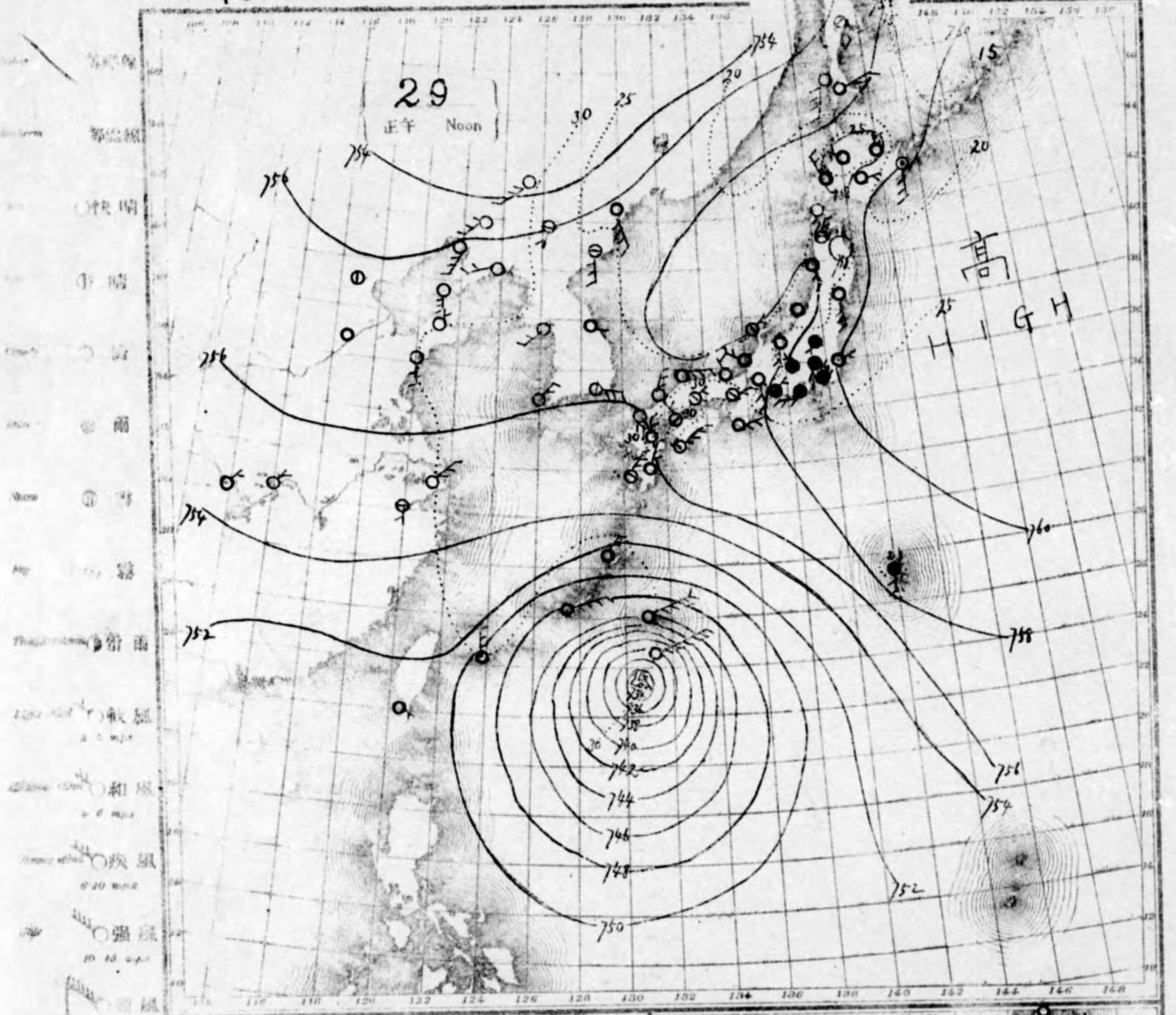
中央氣象台
天氣圖
WEATHER CHART
CENTRAL METEOROLOGICAL OBSERVATORY OF JAPAN

29
午前 VI am.

可認物他郵種三第且七月三年七二哈明
行發同、日行發發、一、月六年、正大
號六之六、第副編天

No. 6594

大正八年七月

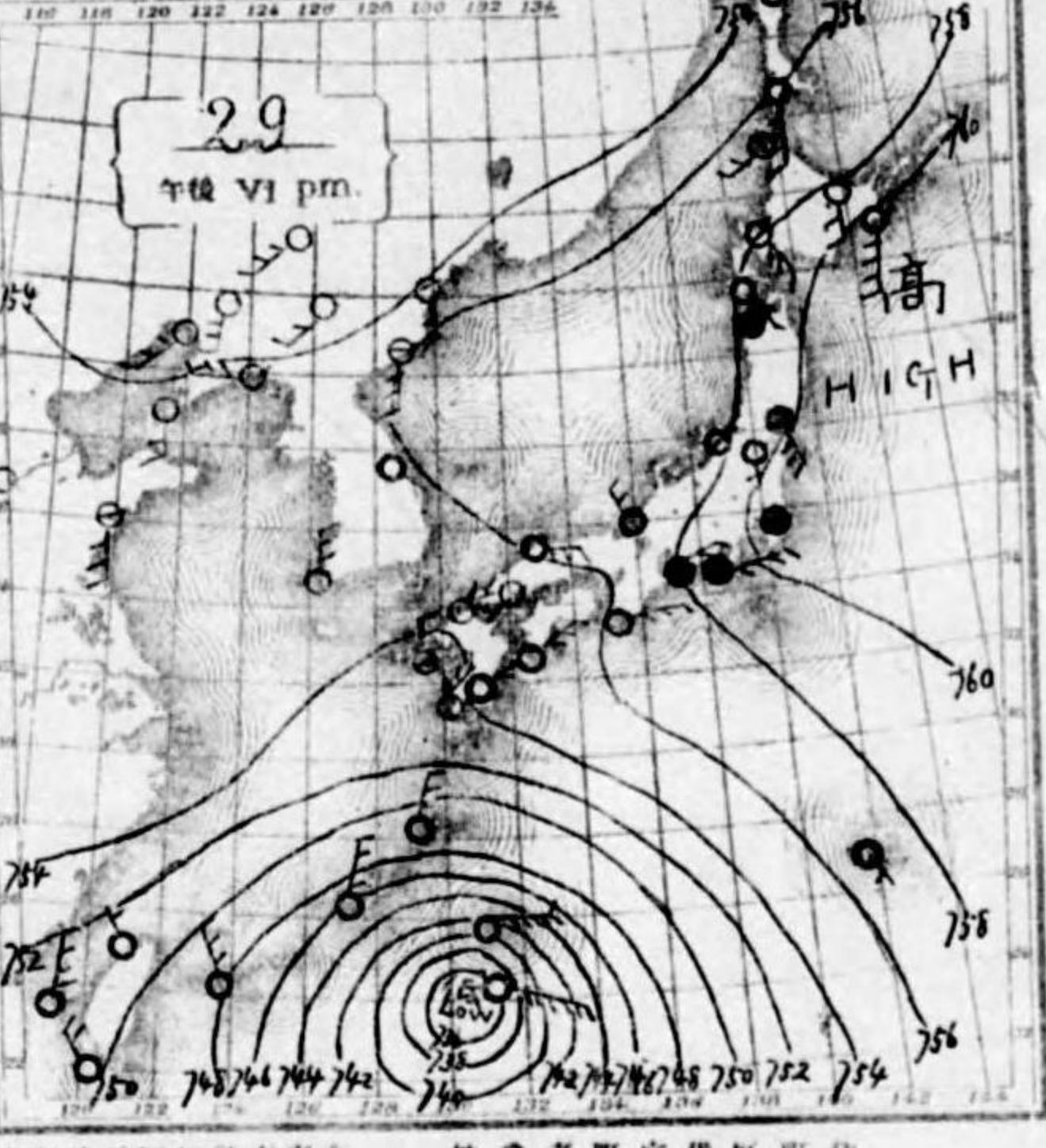


天氣概況

颶風中心沖繩島東南方約七十里洋上。自下北西徐徐行。而午時高氣壓中心移東方洋上。在東京以南。好晴。七時以東。概不曇天。三時。東海道。出雲。磐城。大。一帶。雨。天。十。一。

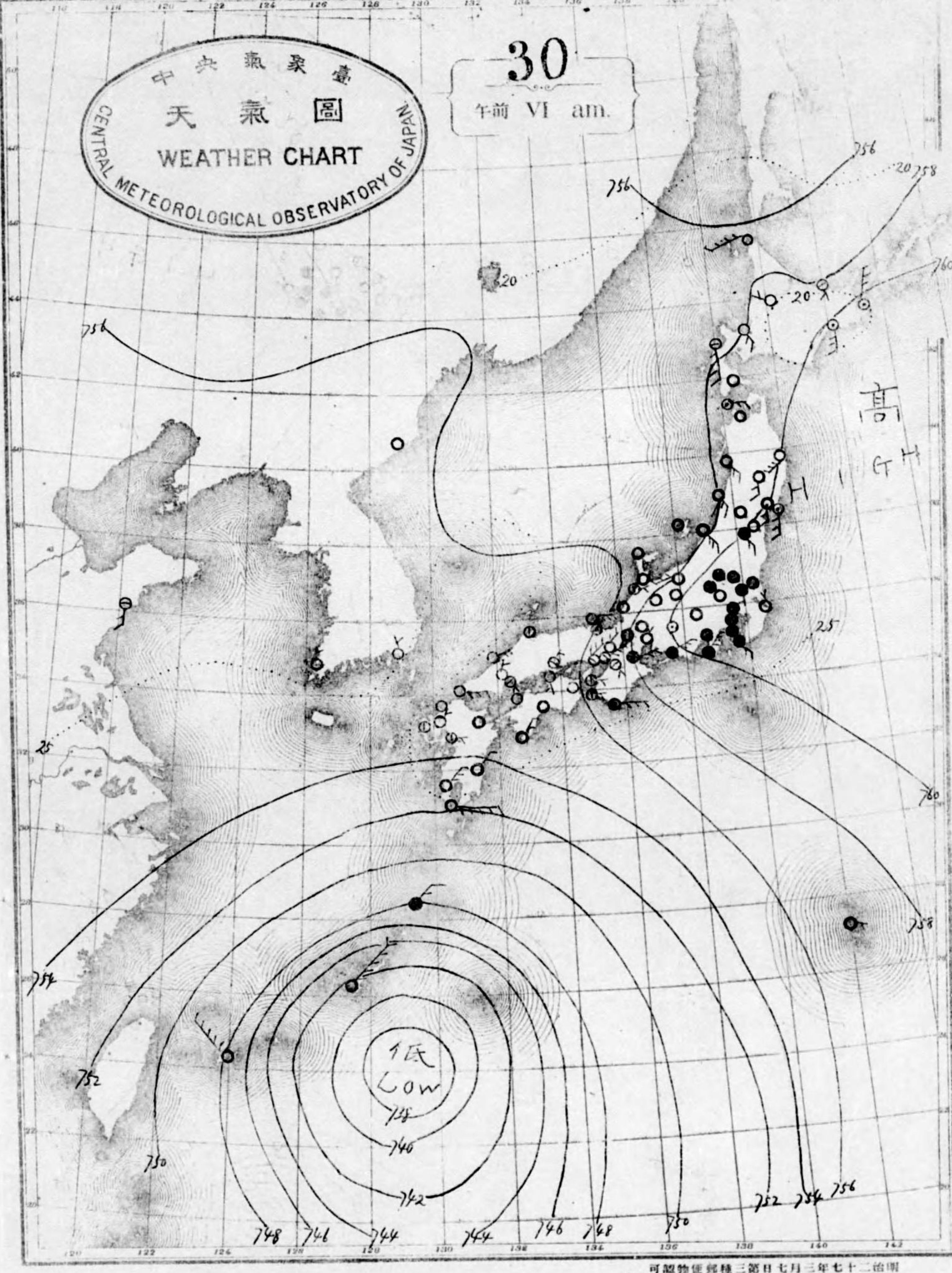
天氣豫報

南出諸島。北出風雨。後。增。九。州。南。海。道。南。部。瀨。戶。山。海。道。北。部。小。風。天。氣。惡。劣。東。海。道。山。出。道。北。部。道。東。部。南。東。風。雨。北。海。道。八。南。東。風。晴。



大正八年七月三日 東京市 氣象台 代印 地圖 說明 官代 印刷 所 發行 人 行 發 行 處 東京 市 芝 浦 區 三 丁 目 五 番 五 號 三 金 共 興 報 社 代 印 處 東京 市 芝 浦 區 三 丁 目 五 番 五 號 三 金 共 興 報 社 代 印 處

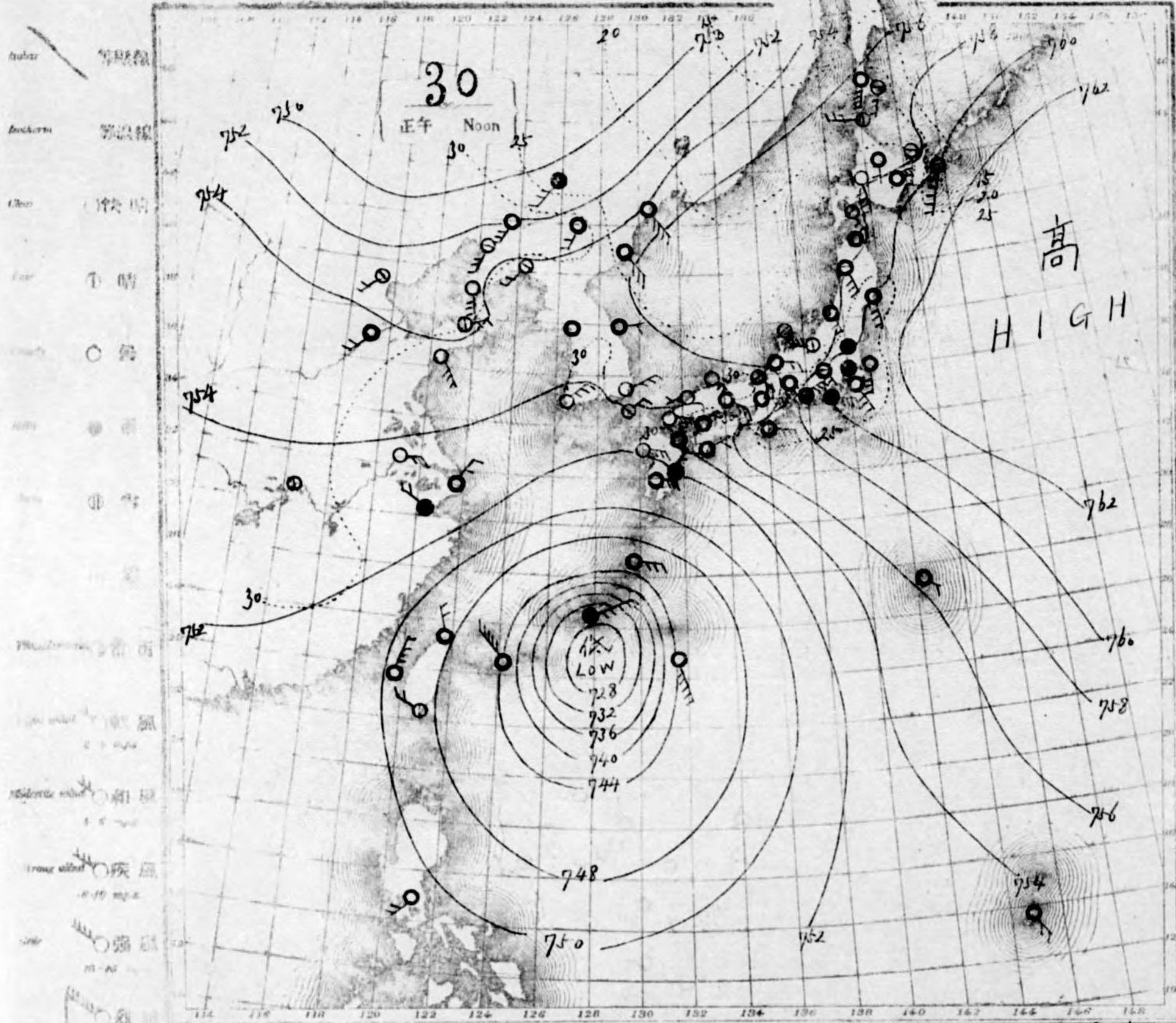
JULY 1919



中央氣象臺
天氣圖
WEATHER CHART
CENTRAL METEOROLOGICAL OBSERVATORY OF JAPAN

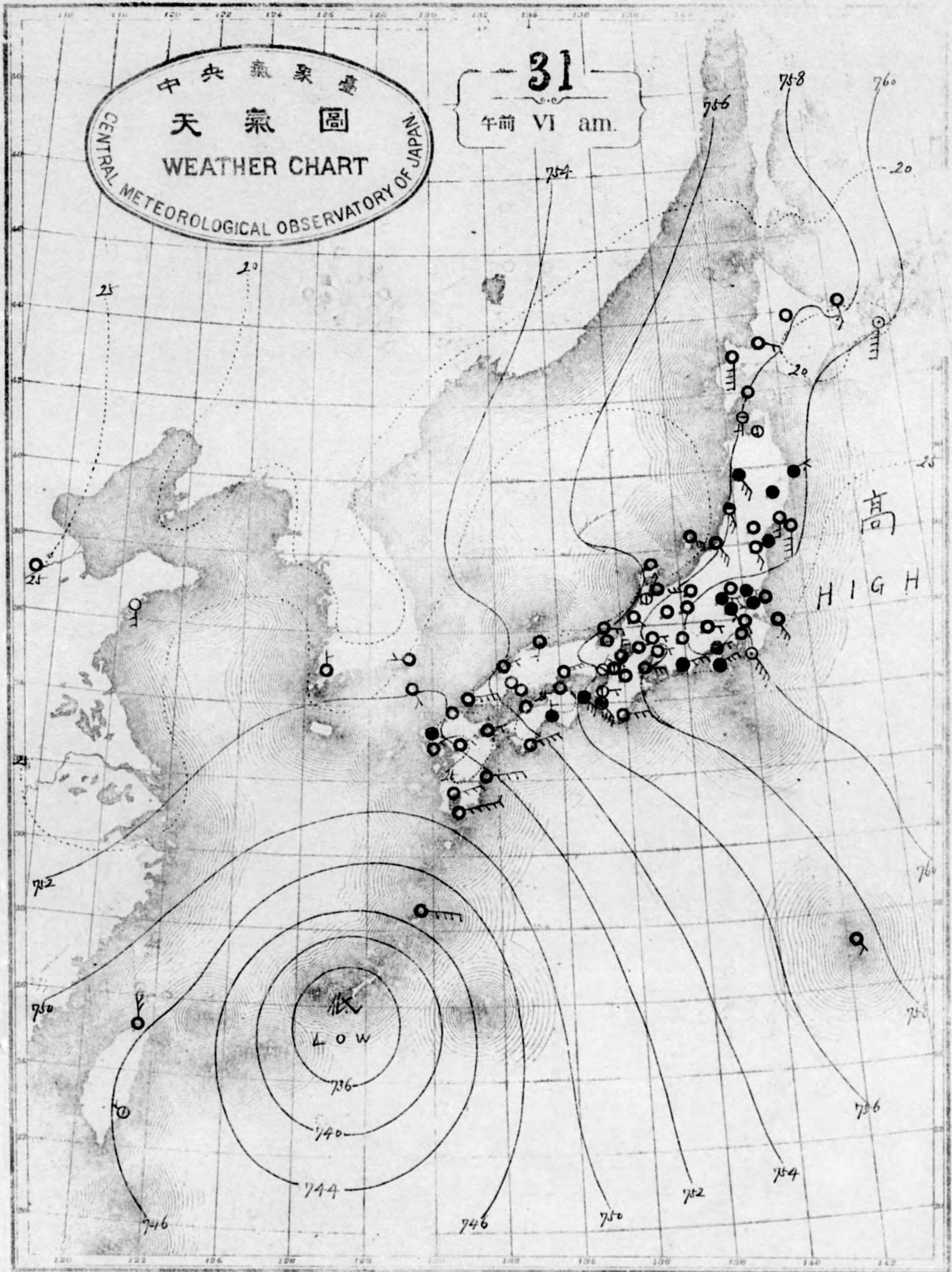
30
午前 VI am.

可認物便經種三第日七月三年七十二治明
行發同一日每行發日十三月七年八正天
號四九五六一第圖氣天



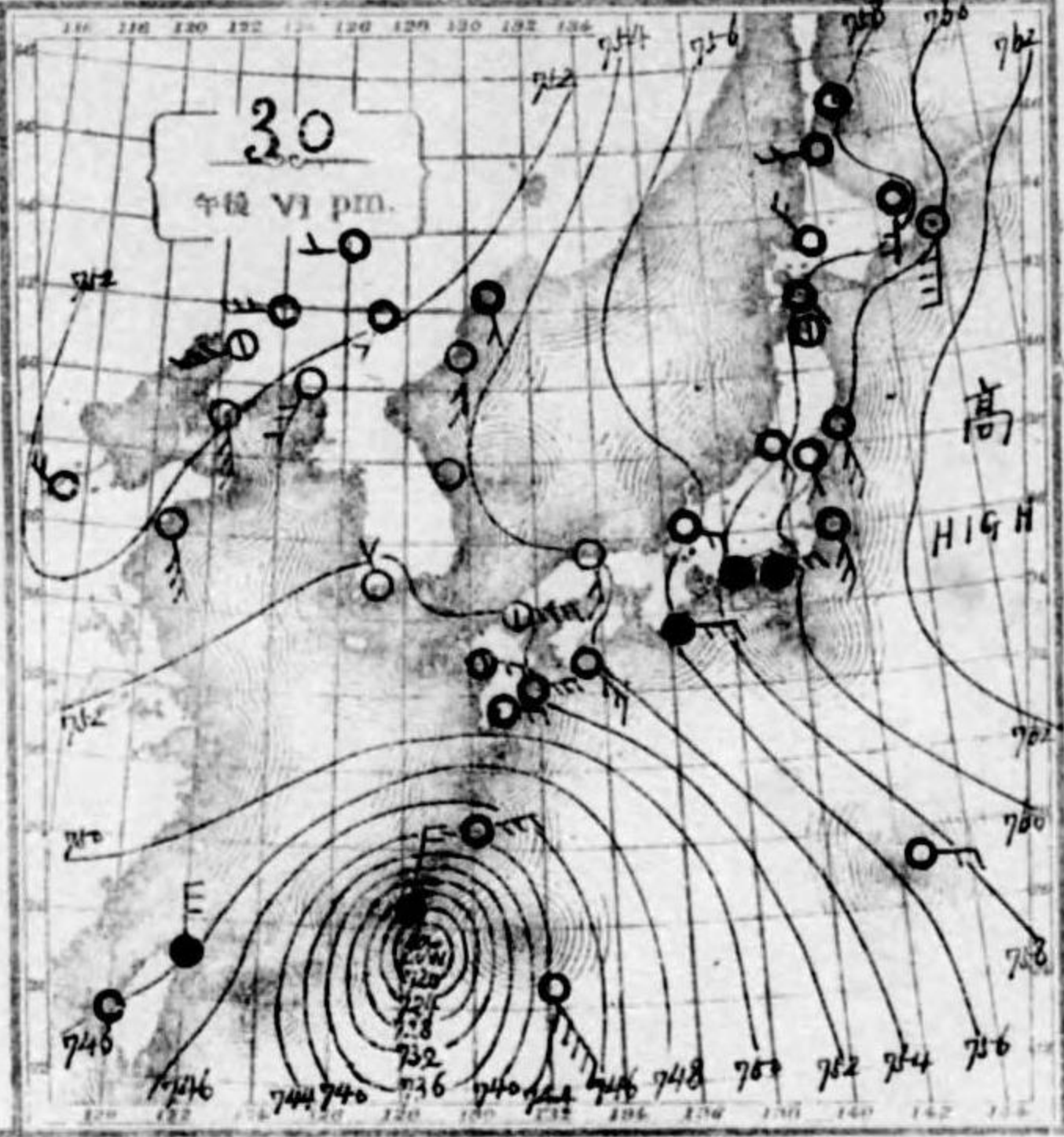
中央氣象臺
天氣圖
CENTRAL METEOROLOGICAL OBSERVATORY OF JAPAN

31
午前 VI am.



天気概況
颱風中心、昨夜東北西進行、今朝沖繩島附近、存在、如シト、今朝未琉球方面ヨリ、全ク入電、故ニ模様更ニ判明セズ、高気壓ハ本邦東方、海上ニアリテ、七百六十、九州、北海道ヲ全体曇天ニシテ、東海道、關東、奥羽、一部、引続驟雨性、降雨アリ。

天気概況
南西諸島、南東風、雨、九州、南西、南部、山陰道、北東風、天気、悪、北東海道、中山道、北陸道、奥羽、北東、雨、北海道、南東、風、曇



心
1
4

終