

入地番


東京市小石川區全圖

第五卷  
第十第

18  
677二

小石川  
4.3

18-677二  
\*1200501233076\*



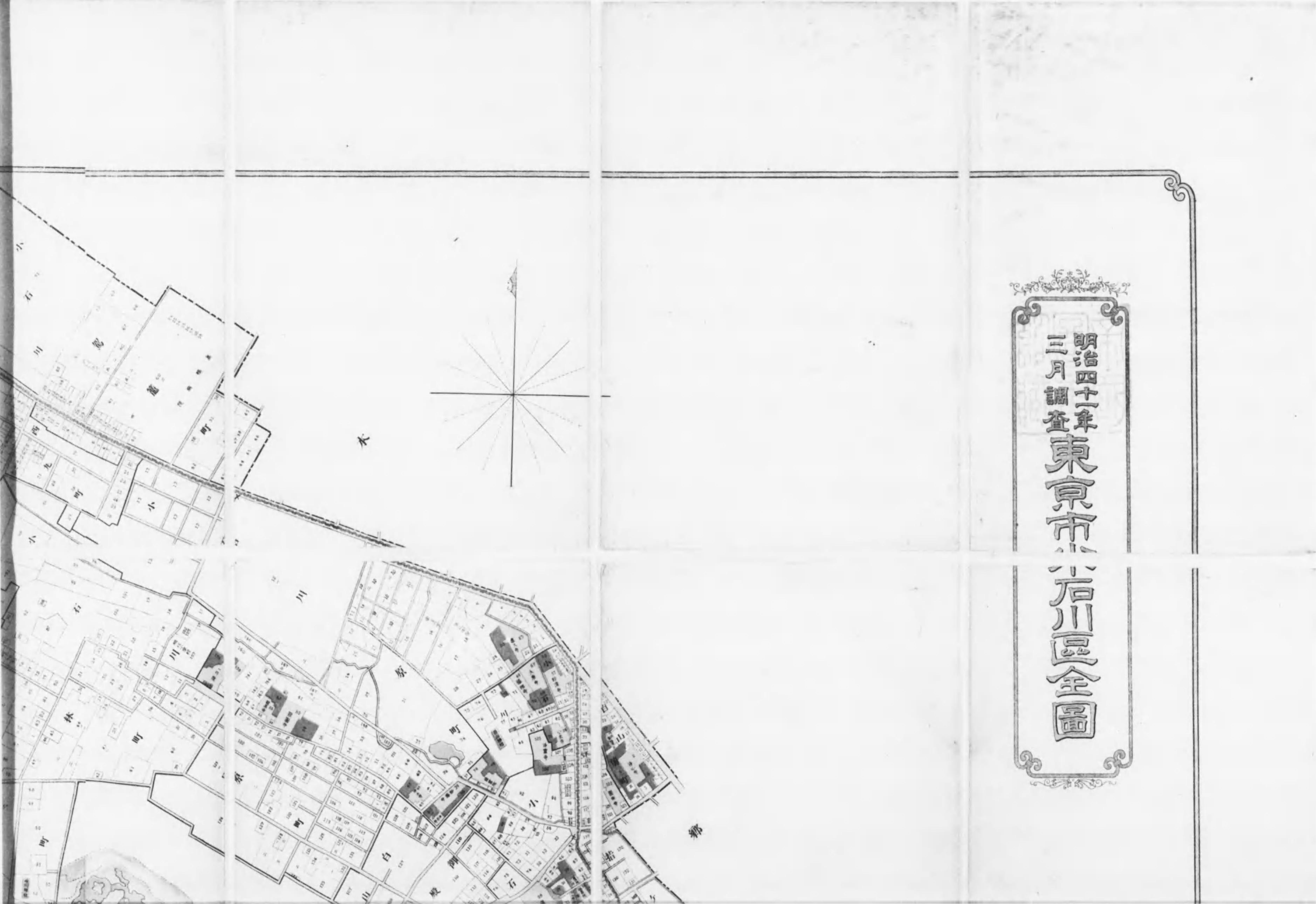
始



露光量違いの為重複撮影

0 1 2 3 4 5 6 7 8 9 10 11 12 3 4

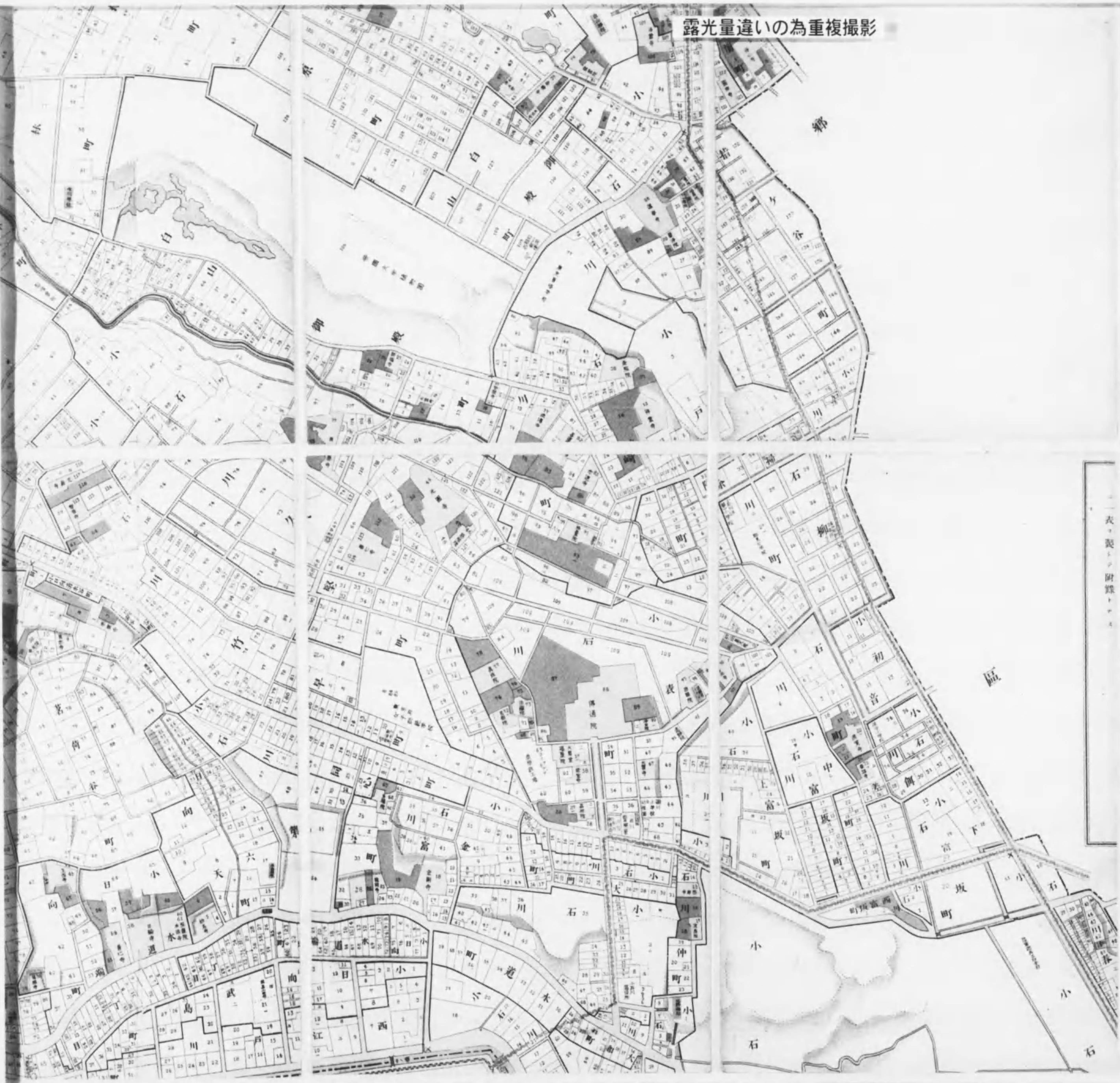
明治四十二年  
三月調査  
東京市  
石川区全圖







露光量違いの為重複撮影



例 凡

	街路		鐵道線		川
	道		電線		河
	驛		橋		池
	境界		學校		神社
	屋敷		公園		碑
	電話		寺		塔
	郵便局		墓地		塔
	道		神社		塔
	道		神社		塔
	道		神社		塔

本圖、行政區畫、依り、分別シテ、放シ、之ヲ、郵便區畫ト爲ス。  
 一、區區相當ノ境界、於、最顯又、接續シ、ト、要シ。  
 一、郵便集配小區、其同集配區、同手賣下所、同姓、同等、位置、省界、實際本  
 圖、使用ス。方、之、便宜、爲、記、シ、ル、也。  
 一、町名、番地、同中、掲記シ、ル、外、更、餘、白、欄、設、テ、町名、列記  
 シ、地番、始、終、ヲ、目、瞭、然、ト、シ、ル、也。  
 一、川、河、潭、池、等、必、要、ナル、ハ、之、繪、キ、テ、河、岸、名、ヲ、附、其  
 地、号、ヲ、省、シ、テ、附、録、ス、ル、也。  
 一、官、署、公、署、交、番、派、出、所、自、動、電、話、其、他、著、名、建、物、名、稱、及、所、在、地、ハ、別  
 一、表、製、シ、テ、附、録、ス、ル、也。

露光量違いの為重複撮影



大正十一年  
建築士 〇〇〇  
設計  
〇〇〇  
監理  
〇〇〇  
施工  
〇〇〇  
大正十一年  
〇月〇日

露光量違いの為重複撮影



著作権所有 東京郵便局

明治四十年三月  
 同 年三月  
 明治四十一年五月十七日  
 同 年五月十九日  
 訂正

露光量違いの為重複撮影



著名鉄道有 東京紀要局

明治二十一年  
三月二十一日  
東京紀要局





表 露光量違いの為重複撮影



露光量違いの為重複撮影



著作権所有 東京郵便局

明治四十年三月  
同日印刷  
明治四十一年五月十七日  
訂正再版印刷  
同日印刷  
訂正再版印刷

發行者 東京市日本橋區通二丁目十八番地  
大倉保五郎  
印刷者 東京市日本橋區通二丁目十八番地  
鈴木定治  
發行所 東京市日本橋區通二丁目十八番地  
大倉書店

露光量違いの為重複撮影



届 込

東京府

大倉

大倉保五年  
大倉保五年  
大倉保五年  
大倉保五年  
大倉保五年

東京市小石川區 區內著名ノ建物位置 明治四十一年一月調査

Table with multiple columns: 官衙公署 (Government Offices), 郵便局 (Post Office), 社 (Societies), 寺 (Temples), 名所 (Famous Spots), 病院 (Hospitals), 會社 (Companies), 巡査派出所 (Police Stations), 養育院 (Nursery). Each entry includes name, address, and location details.

備考 本書に掲げたる學校、病院、行、會社、製造工場等は大凡に調査したるにあり、其外のもののみを掲げたるなり。

終

