下田市

①
②
③
④
⑤
⑥
西本郷三丁目
西本郷二丁目
伊豆急行電鉄線
東本郷二丁目
稲生沢川
西本郷一丁目
東本郷一丁目
一丁目
二丁目
三丁目
国道136号
下田中学校

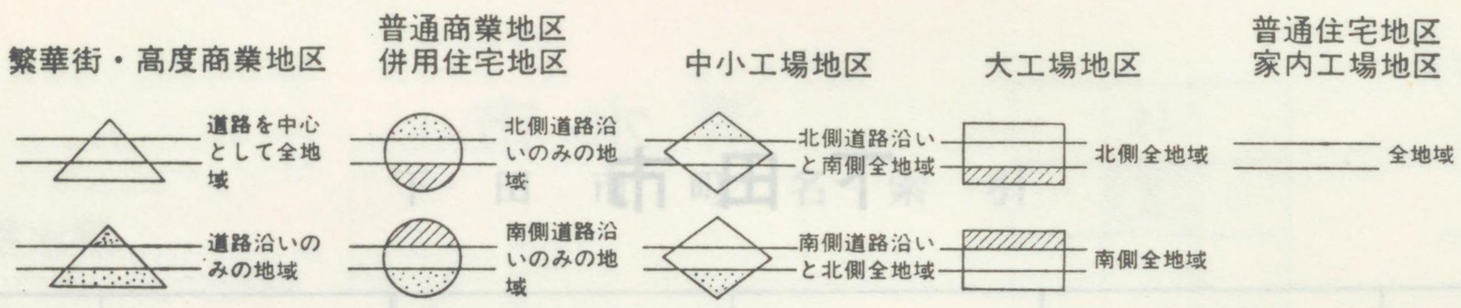
繁華街・高度商業地区
道路を中心として全地域
道路沿いのみの地域
普通商業地区
併用住宅地区
北側道路沿いのみの地域
南側道路沿いのみの地域
中小工場地区
北側道路沿いと南側全地域
南側道路沿いと北側全地域
大工場地区
北側全地域
南側全地域
普通住宅地区
家内工場地区
全地域

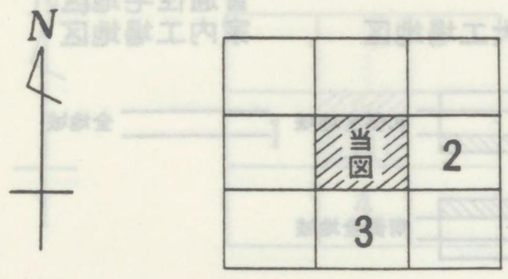

下田市

1

下田税務署

稲荷大明神

西本郷三丁目

西本郷二丁目

小山田公園

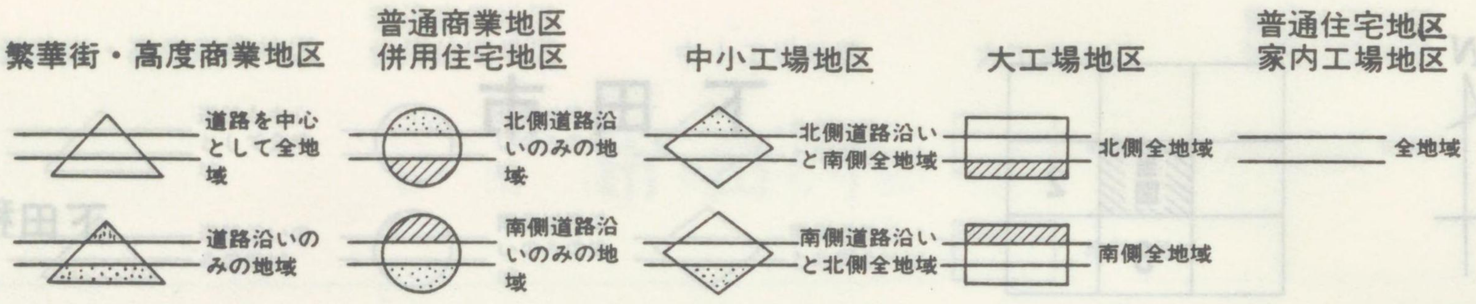
繁華街・高度商業地区
道路を中心として全地域
道路沿いのみの地域
普通商業地区
併用住宅地区
北側道路沿いのみの地域
南側道路沿いのみの地域
中小工場地区
北側道路沿いと南側全地域
南側道路沿いと北側全地域
大工場地区
北側全地域
南側全地域
普通住宅地区
家内工場地区
全地域

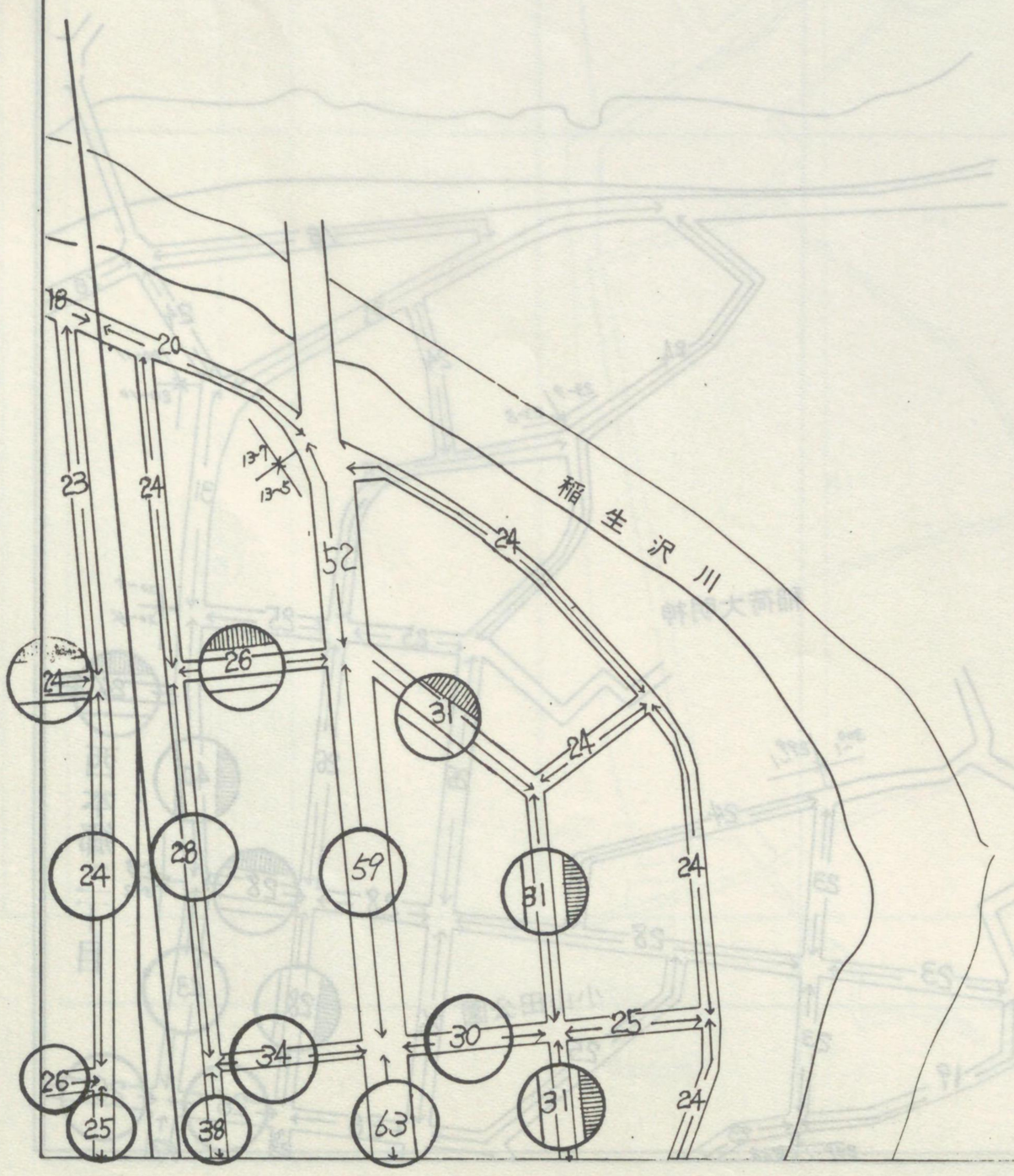
稲生沢川
18
20
23
24
13-7
13-5
52
24
26
24
31
24
24
28
59
31
24
34
30
25
26
25
38
63
31
24

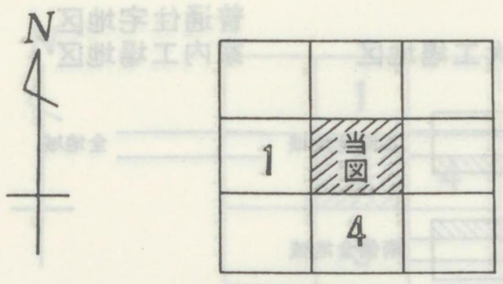

下田市

2

下田税務署

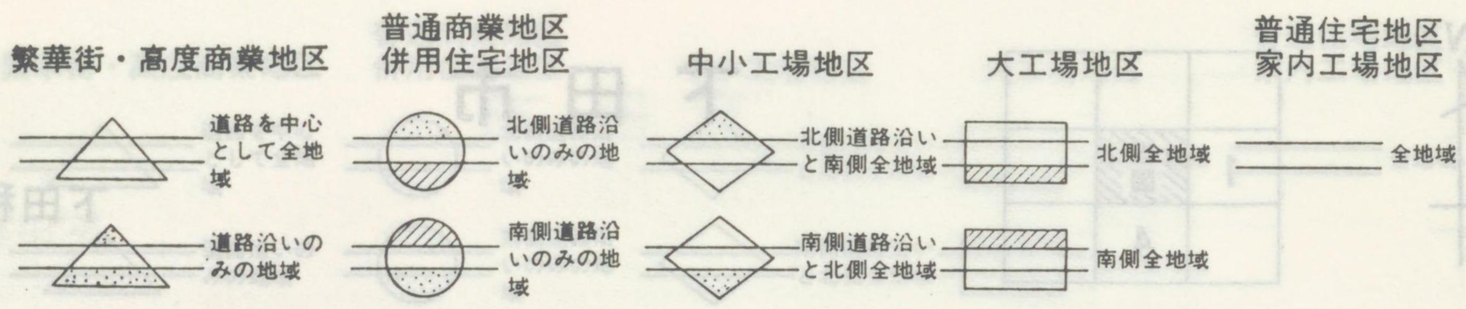
繁華街・高度商業地区
道路を中心として全地域
道路沿いのみの地域
普通商業地区
併用住宅地区
北側道路沿いのみの地域
南側道路沿いのみの地域
中小工場地区
北側道路沿いと南側全地域
南側道路沿いと北側全地域
大工場地区
北側全地域
南側全地域
普通住宅地区
家内工場地区
全地域

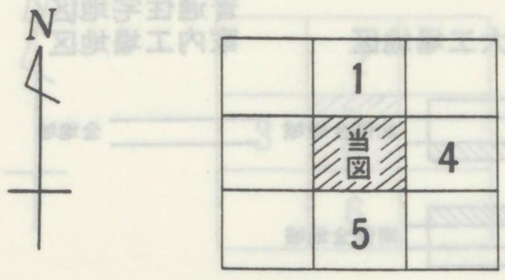

下田市

3

下田税務署

西本郷一丁目

福泉寺

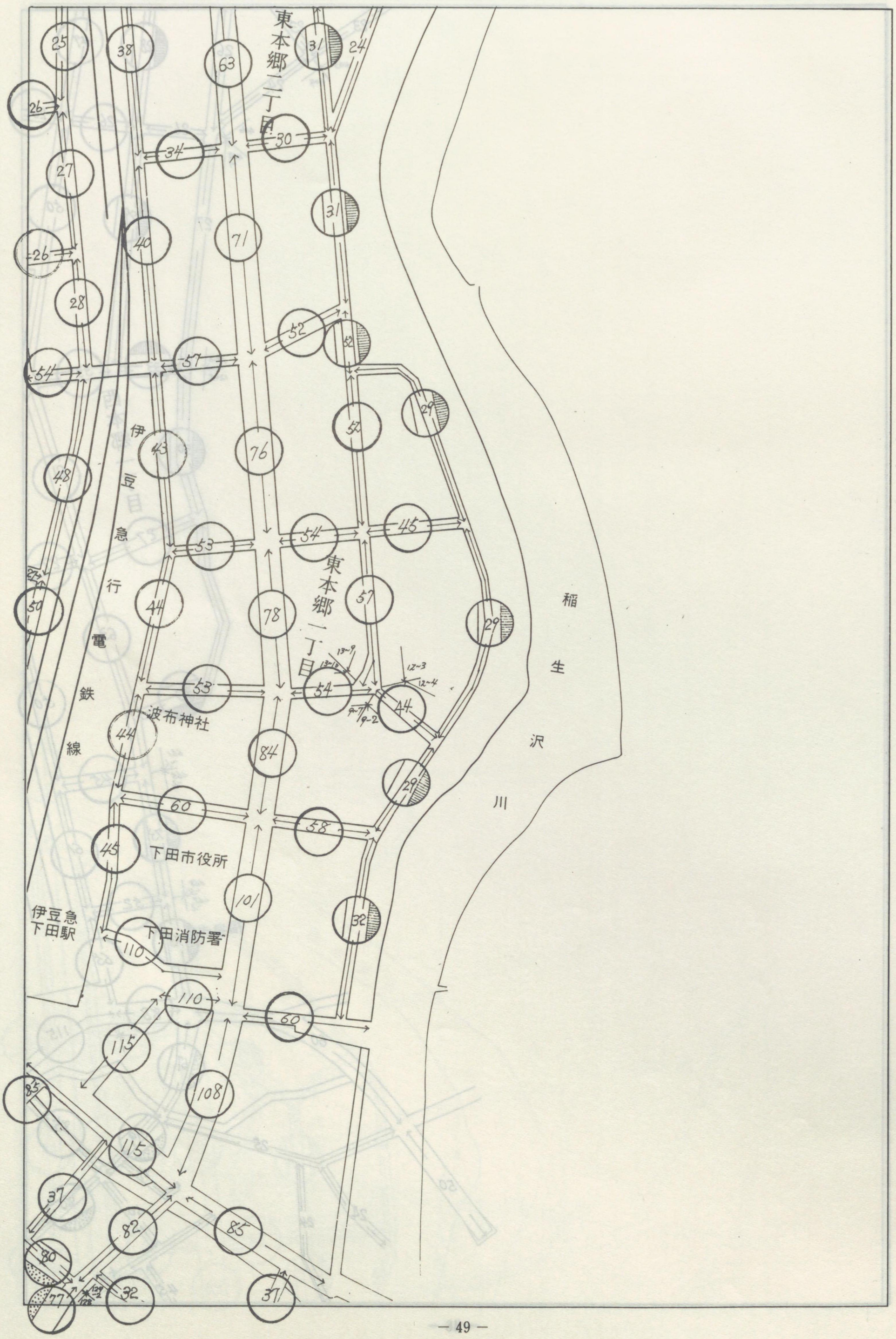
繁華街・高度商業地区
道路を中心として全地域
道路沿いのみの地域
普通商業地区
併用住宅地区
北側道路沿いのみの地域
南側道路沿いのみの地域
中小工場地区
北側道路沿いと南側全地域
南側道路沿いと北側全地域
大工場地区
北側全地域
南側全地域
普通住宅地区
家内工場地区
全地域
東本郷二丁目
東本郷一丁目
伊豆急行電鉄線
稲生沢川
波布神社
下田市役所
伊豆急下田駅
下田消防署

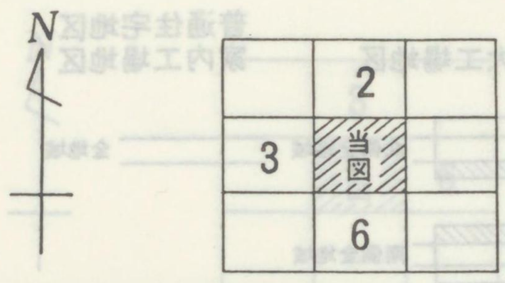

下田市

4

下田税務署

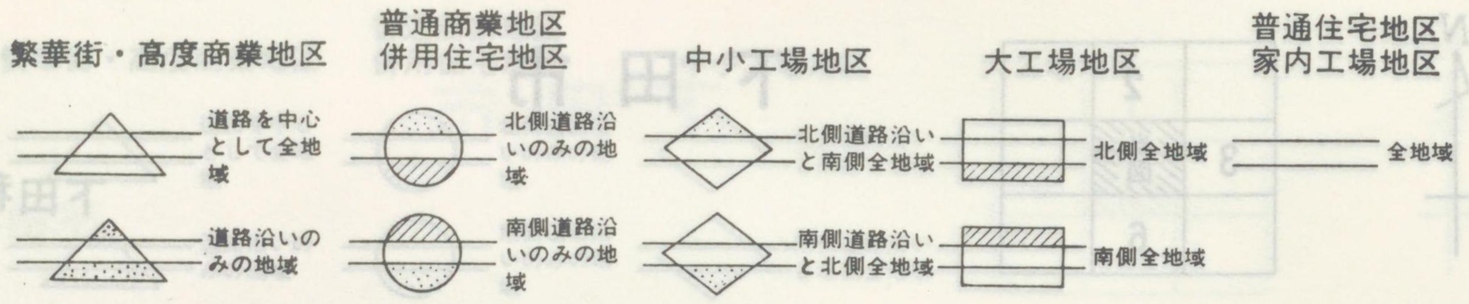
繁華街・高度商業地区
道路を中心として全地域
道路沿いのみの地域
普通商業地区
併用住宅地区
北側道路沿いのみの地域
南側道路沿いのみの地域
中小工場地区
北側道路沿いと南側全地域
南側道路沿いと北側全地域
大工場地区
北側全地域
南側全地域
普通住宅地区
家内工場地区
全地域

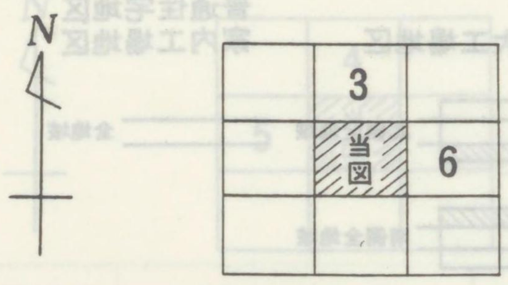

下田市

5

下田税務署

下田幼稚園
稲荷大明神
一丁目
八幡神社
宝福寺
大安寺
下田小学校
四丁目
本覚寺
二丁目
泰平寺
三丁目
下田中学校
了仙寺
長楽寺
国道136号線

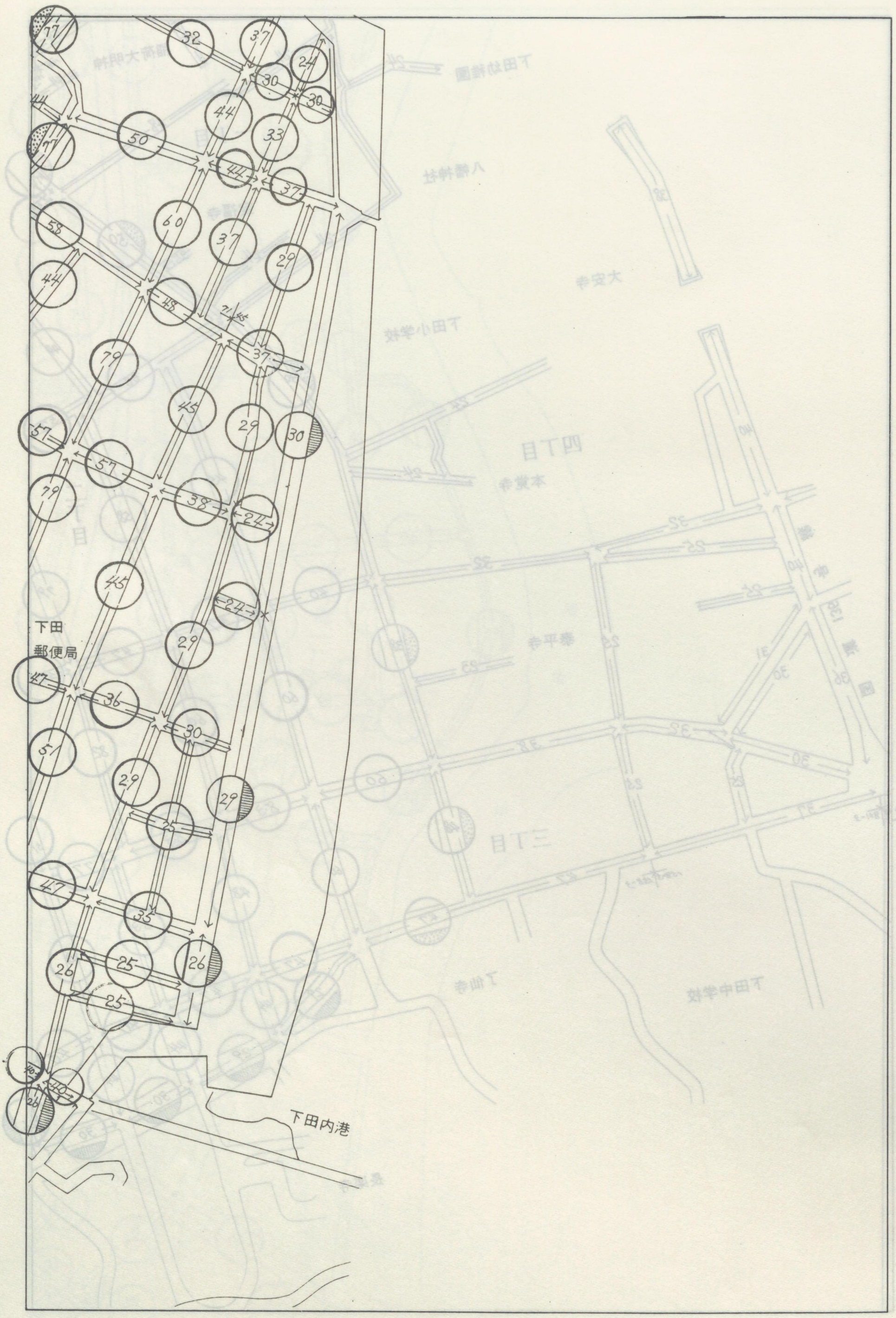
繁華街・高度商業地区
道路を中心として全地域
道路沿いのみの地域
普通商業地区
併用住宅地区
北側道路沿いのみの地域
南側道路沿いのみの地域
中小工場地区
北側道路沿いと南側全地域
南側道路沿いと北側全地域
大工場地区
北側全地域
南側全地域
普通住宅地区
家内工場地区
全地域
下田郵便局
下田内港

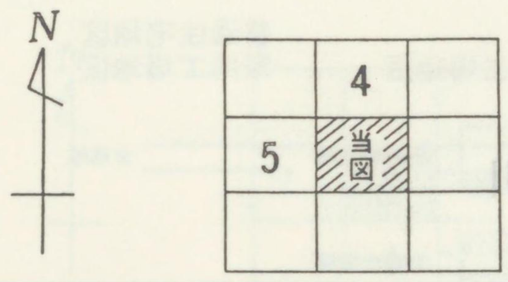

下田市

6

下田税務署

沼津市町名索引

	町名	路線価図ページ
ア	上土町	8
イ	犬塚町	7
	市道	7
ウ	魚町	8
オ	大手町	5.8
	大手町1丁目	5.8
	〃 2丁目	5.8
	〃 3丁目	5.8
カ	上本通町	5.8
	上本町	8
	川廊町	8
サ	西條町	5.7.8
	三枚橋町	5.8
	幸町	7
シ	下本町	8.9
	志多町	8
	新町	9
	白銀町	4.7
	新宿町	2.5
	庄栄町	2.5
ス	末広町	7.8
	杉崎町	2.3.5.6
セ	浅間町	8.9
ソ	添地町	5.8
タ	大門町	8
	高島町	5
	高島本町	2.5
	高沢町	4.5
テ	出口町	7
ト	通横町	8
ナ	仲町	9
ニ	西宮後町	7.8
	錦町	4.7
ハ	八幡町	8
ヒ	東宮後町	8
	東間門1丁目	7
ヒ	東間門2丁目	7
	東間門	7
フ	双葉町	1.4
ホ	本田町	1.2
マ	町方町	8
	真砂町	7
	丸子町	4.7
ミ	三芳町	5
ヨ	米山町	2.5

沼津市

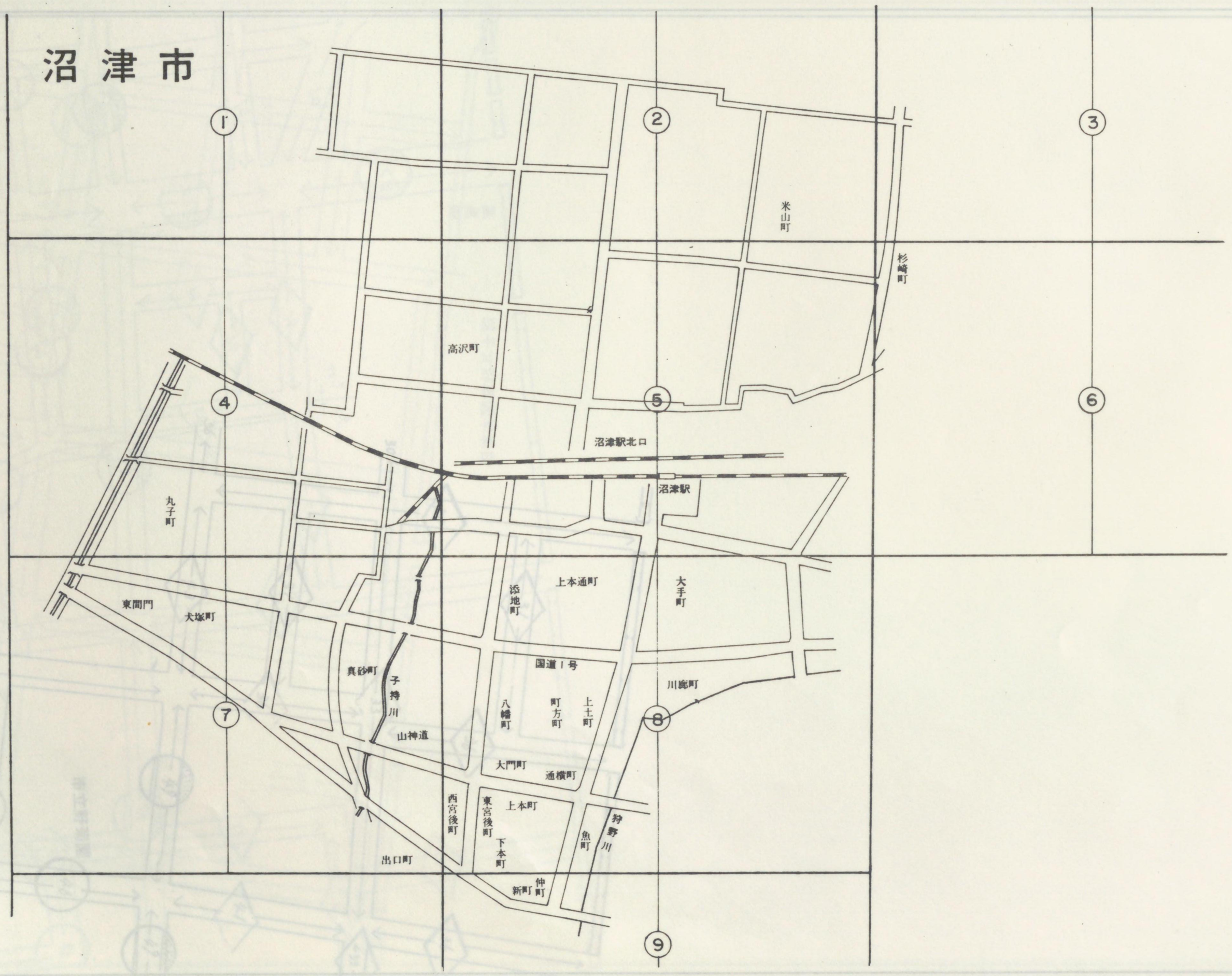
1
2
3
4
5
6
7
8
9
米山町
杉崎町
高沢町
沼津駅北口
沼津駅
丸子町
東間門
犬塚町
添地町
上本通町
大手町
真砂町
子持川
国道1号
川廻町
八幡町
町方町
上土町
山神道
大門町
通横町
西宮後町
東宮後町
上本町
下本町
魚町
狩野川
出口町
新町
仲町

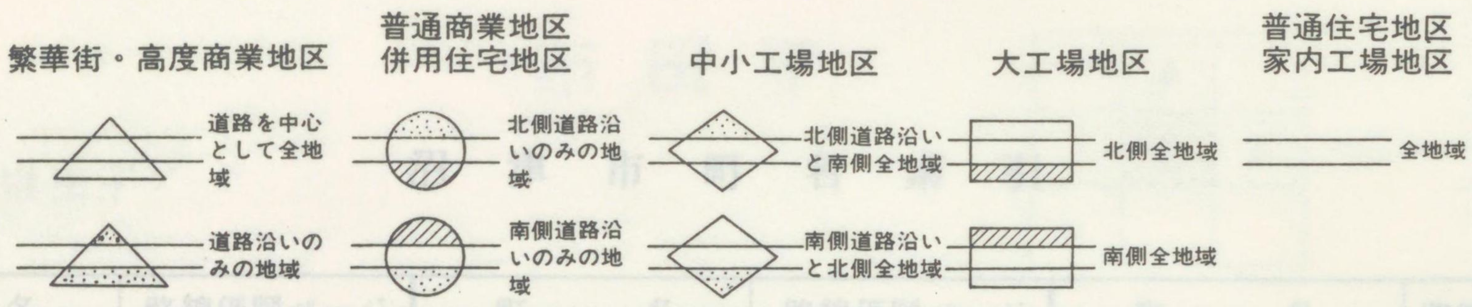
繁華街・高度商業地区
道路を中心として全地域
道路沿いのみの地域
普通商業地区
併用住宅地区
北側道路沿いのみの地域
南側道路沿いのみの地域
中小工場地区
北側道路沿いと南側全地域
南側道路沿いと北側全地域
大工場地区
北側全地域
南側全地域
普通住宅地区
家内工場地区
全地域

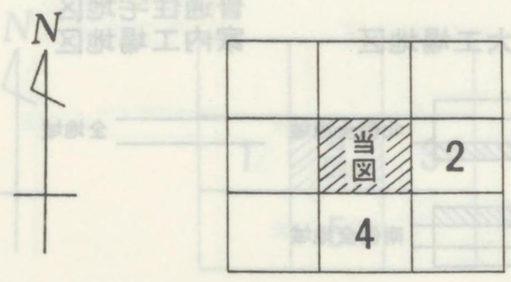

沼津市

1

沼津税務署

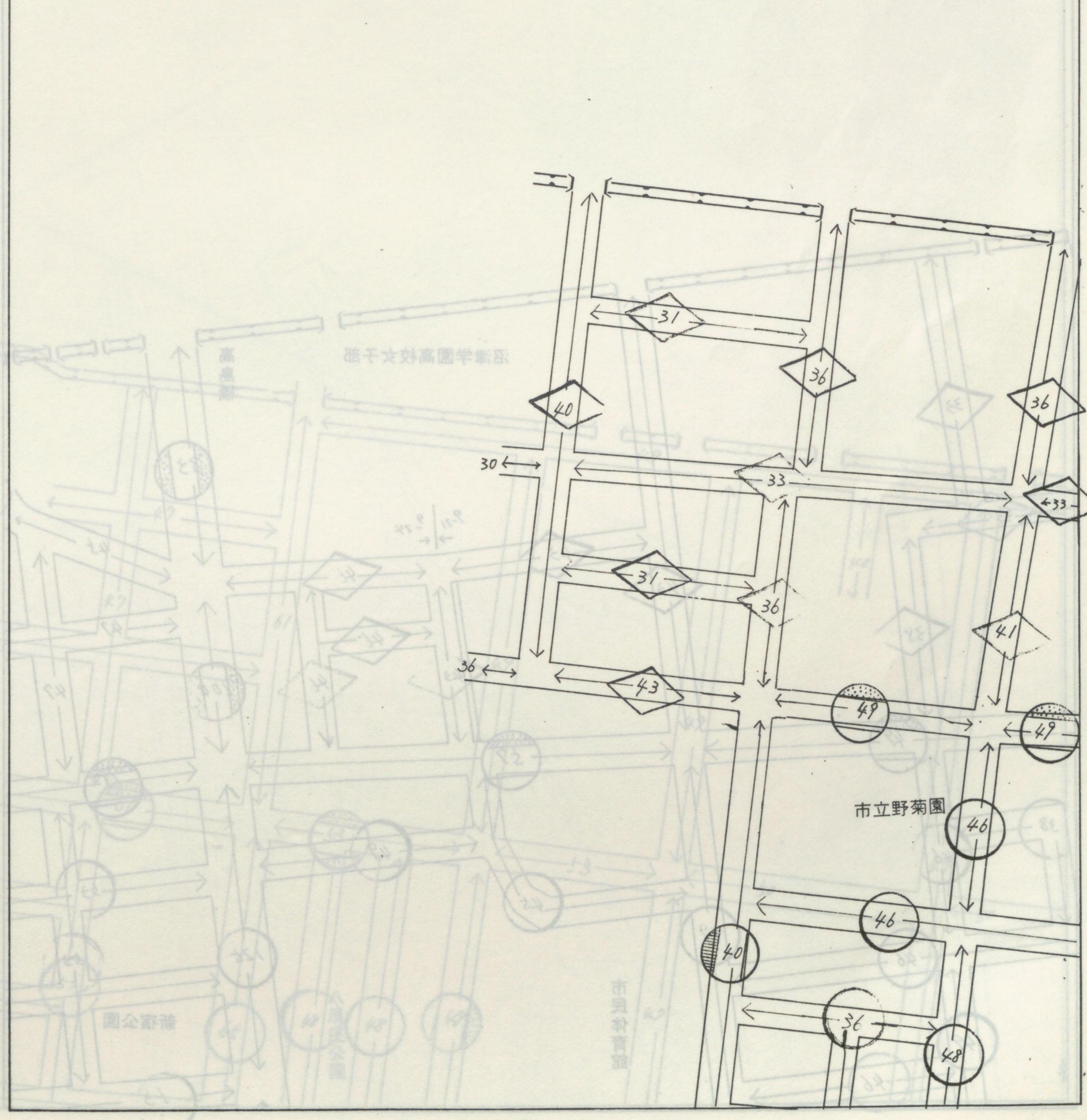

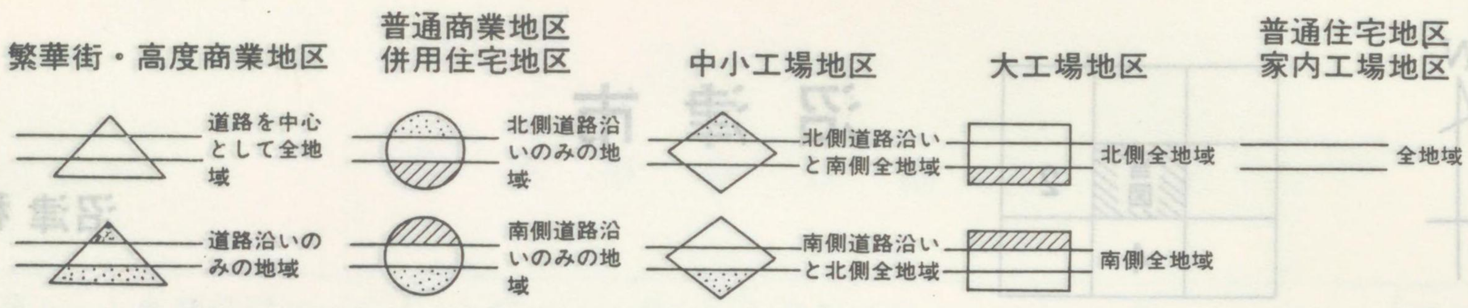

沼津学園高校女子部

高島橋

市民体育館

新宿公園

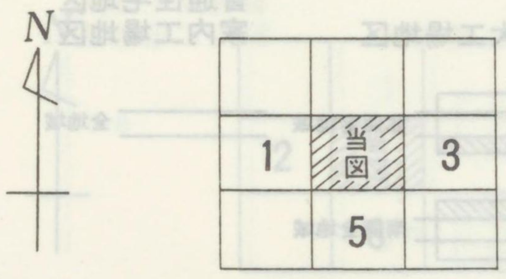

沼津市

2

沼津税務署

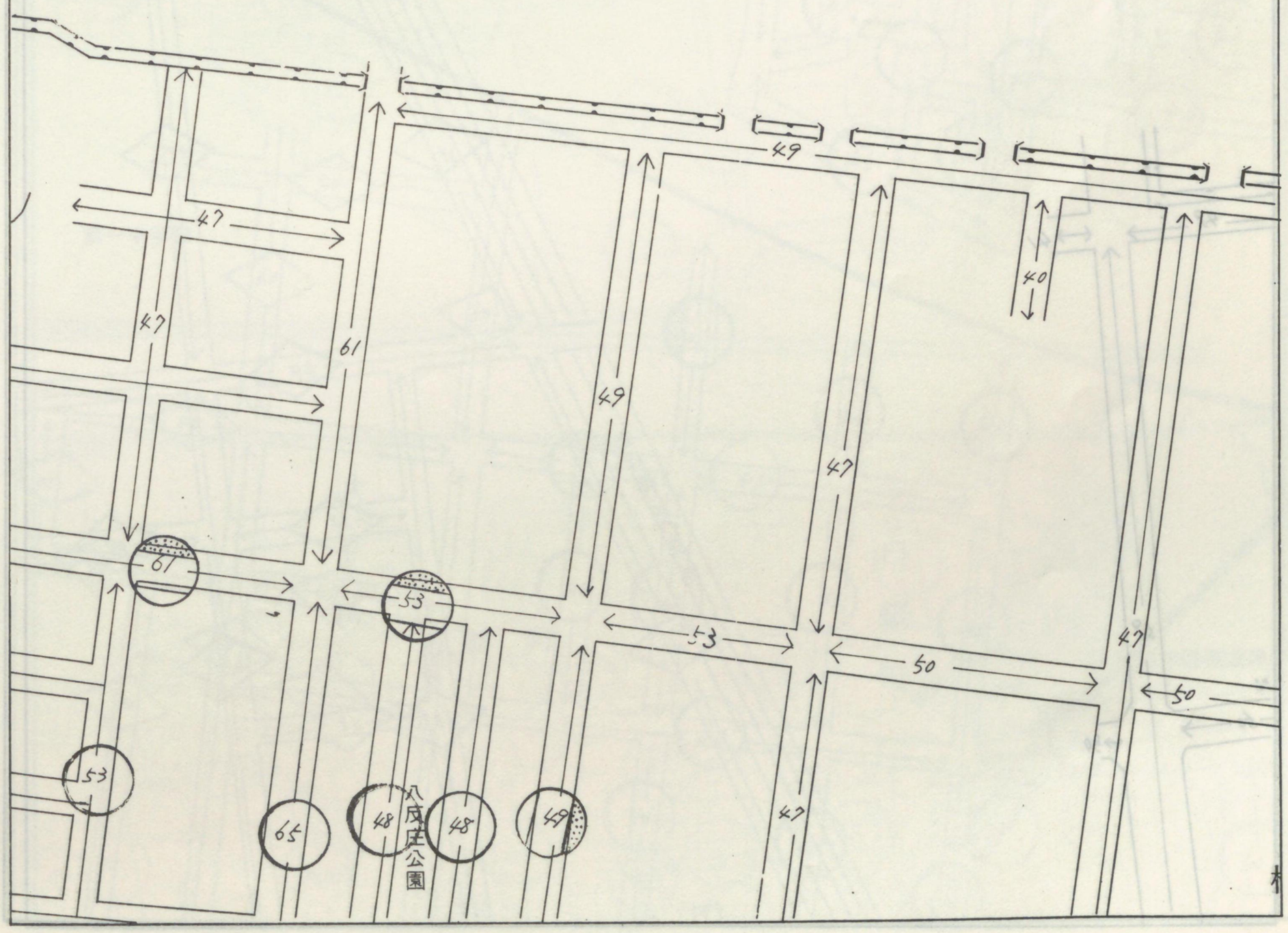

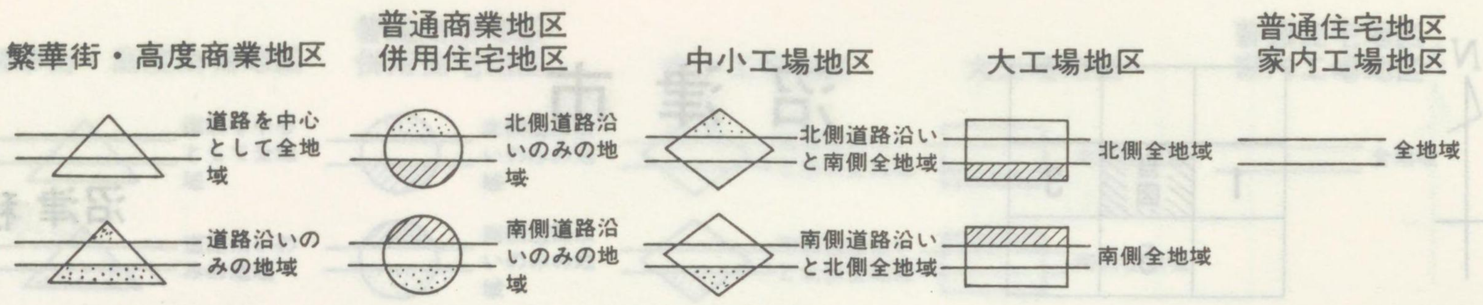
繁華街・高度商業地区
道路を中心として全地域
道路沿いのみの地域
普通商業地区
併用住宅地区
北側道路沿いのみの地域
南側道路沿いのみの地域
中小工場地区
北側道路沿いと南側全地域
南側道路沿いと北側全地域
大工場地区
北側全地域
南側全地域
普通住宅地区
家内工場地区
全地域

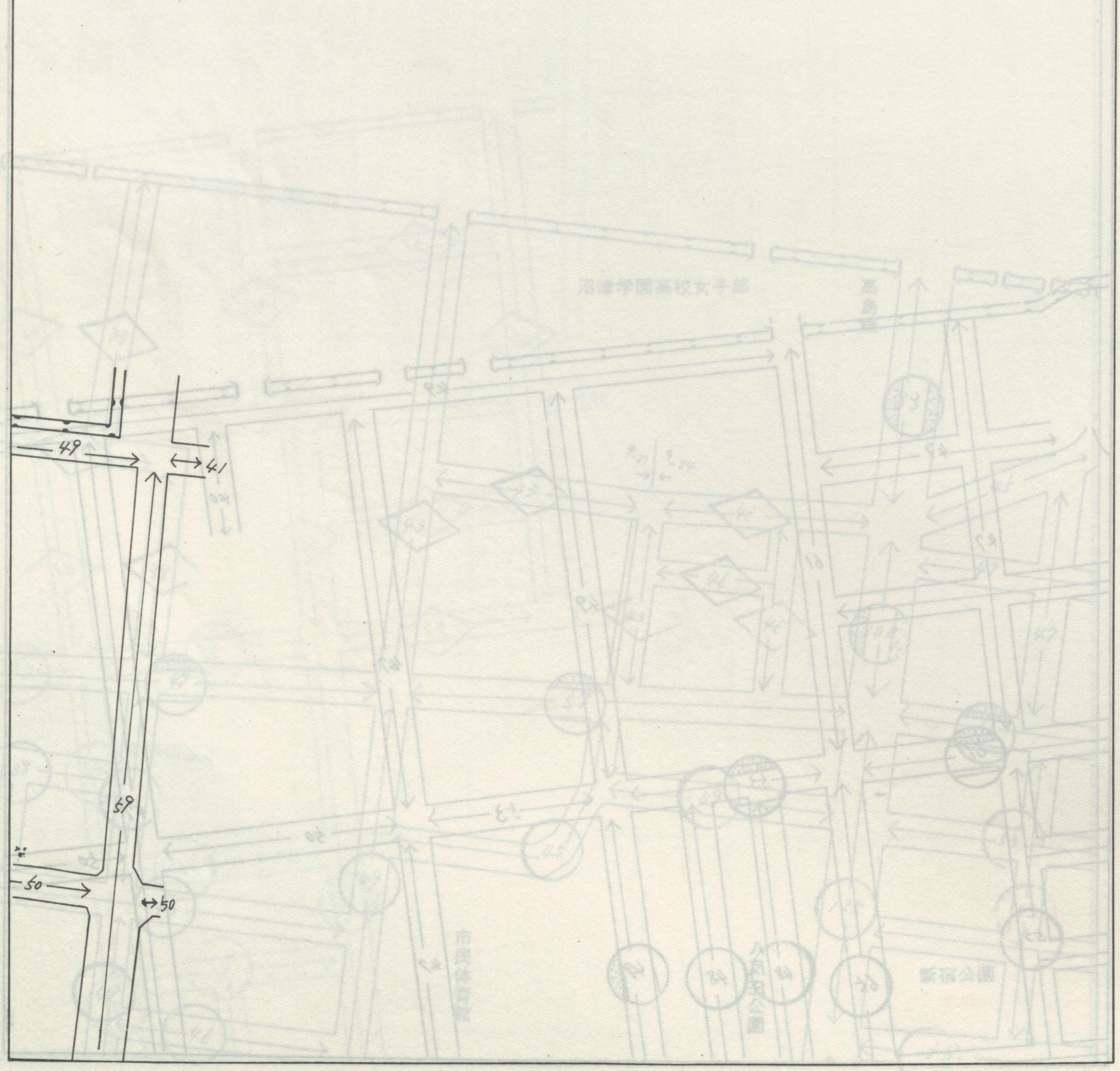
49
41
69
50
50

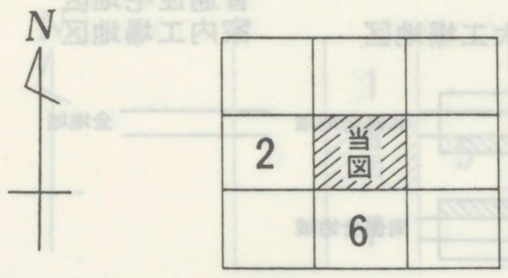

沼津市

3

沼津 税務署

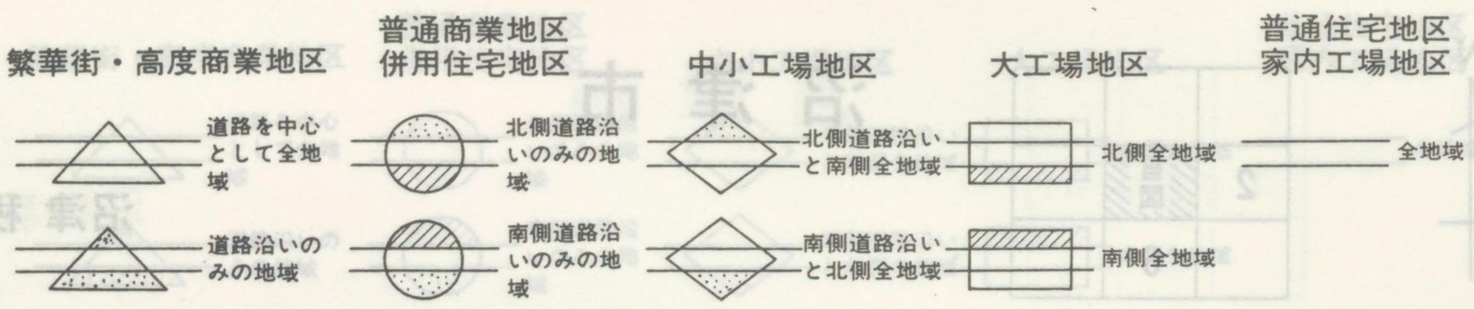
繁華街・高度商業地区
普通商業地区
併用住宅地区
中小工場地区
大工場地区
普通住宅地区
家内工場地区
道路を中心として全地域
北側道路沿いのみの地域
北側道路沿いと南側全地域
北側全地域
全地域
道路沿いのみの地域
南側道路沿いのみの地域
南側道路沿いと北側全地域
南側全地域

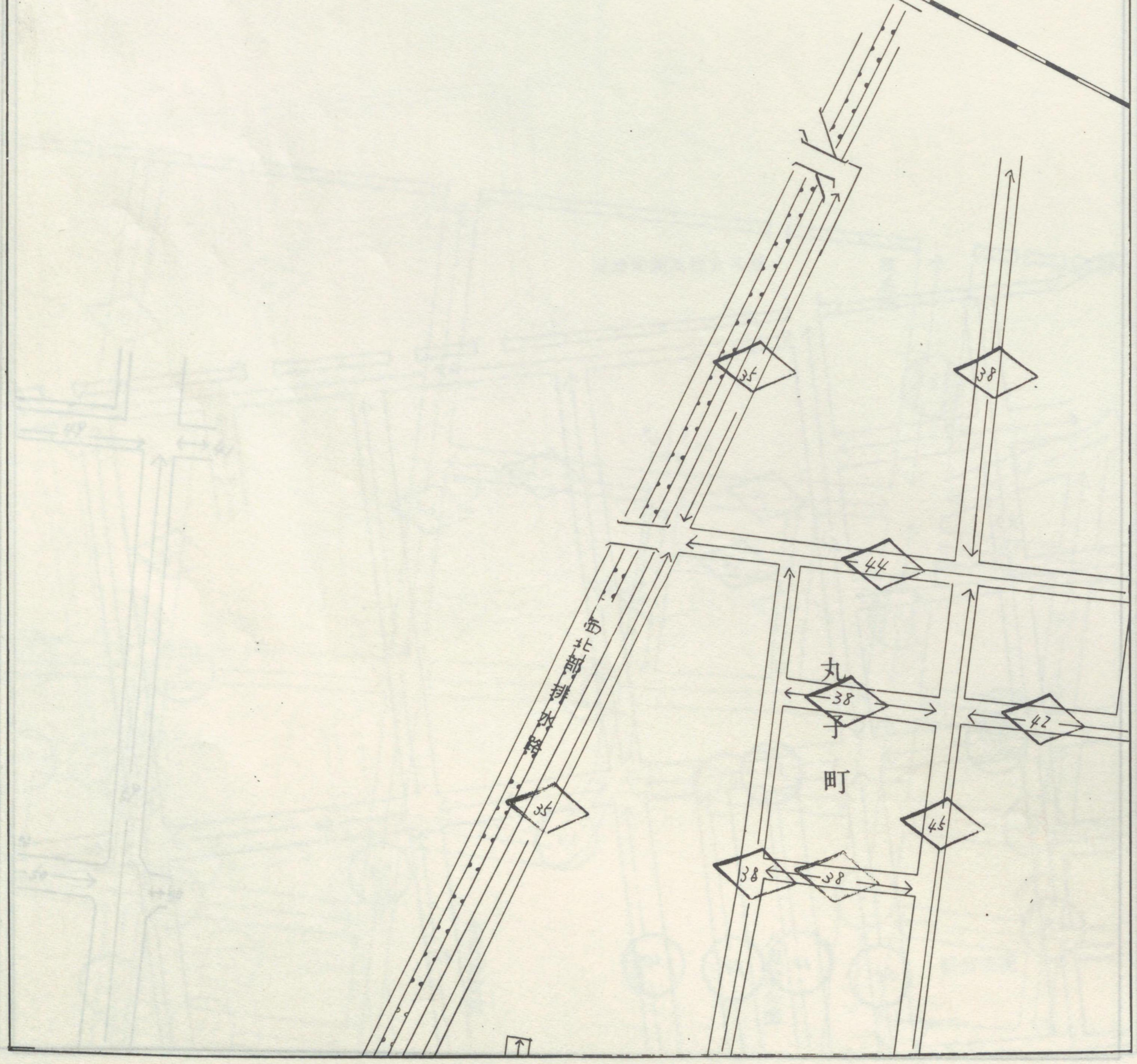
西北部排水路
丸子町
35
38
44
38
42
35
45
38
38

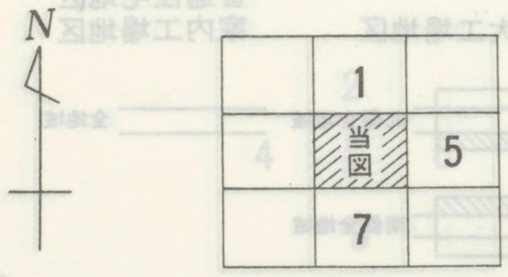

沼津市

4

沼津 税務署

開北小学校

第一中学校

錦町

白銀町

沼津通運倉庫

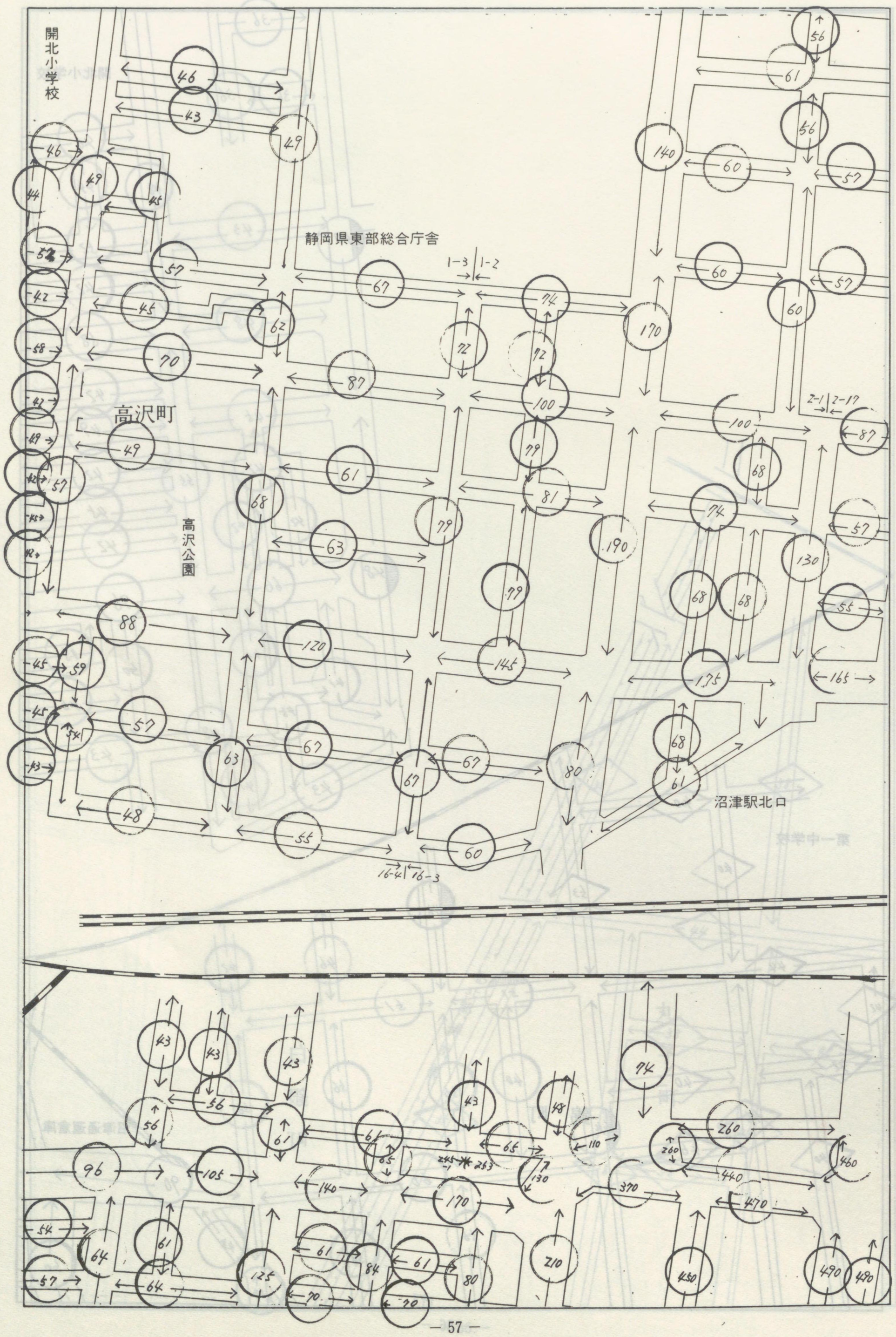
繁華街・高度商業地区
道路を中心として全地域
道路沿いのみの地域
普通商業地区
併用住宅地区
北側道路沿いのみの地域
南側道路沿いのみの地域
中小工場地区
北側道路沿いと南側全地域
南側道路沿いと北側全地域
大工場地区
北側全地域
南側全地域
普通住宅地区
家内工場地区
全地域
開北小学校
静岡県東部総合庁舎
高沢町
高沢公園
沼津駅北口

沼津市

5

沼津 税務署

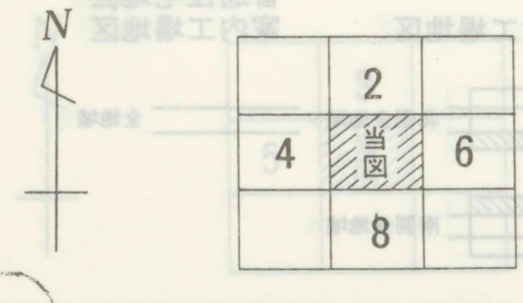

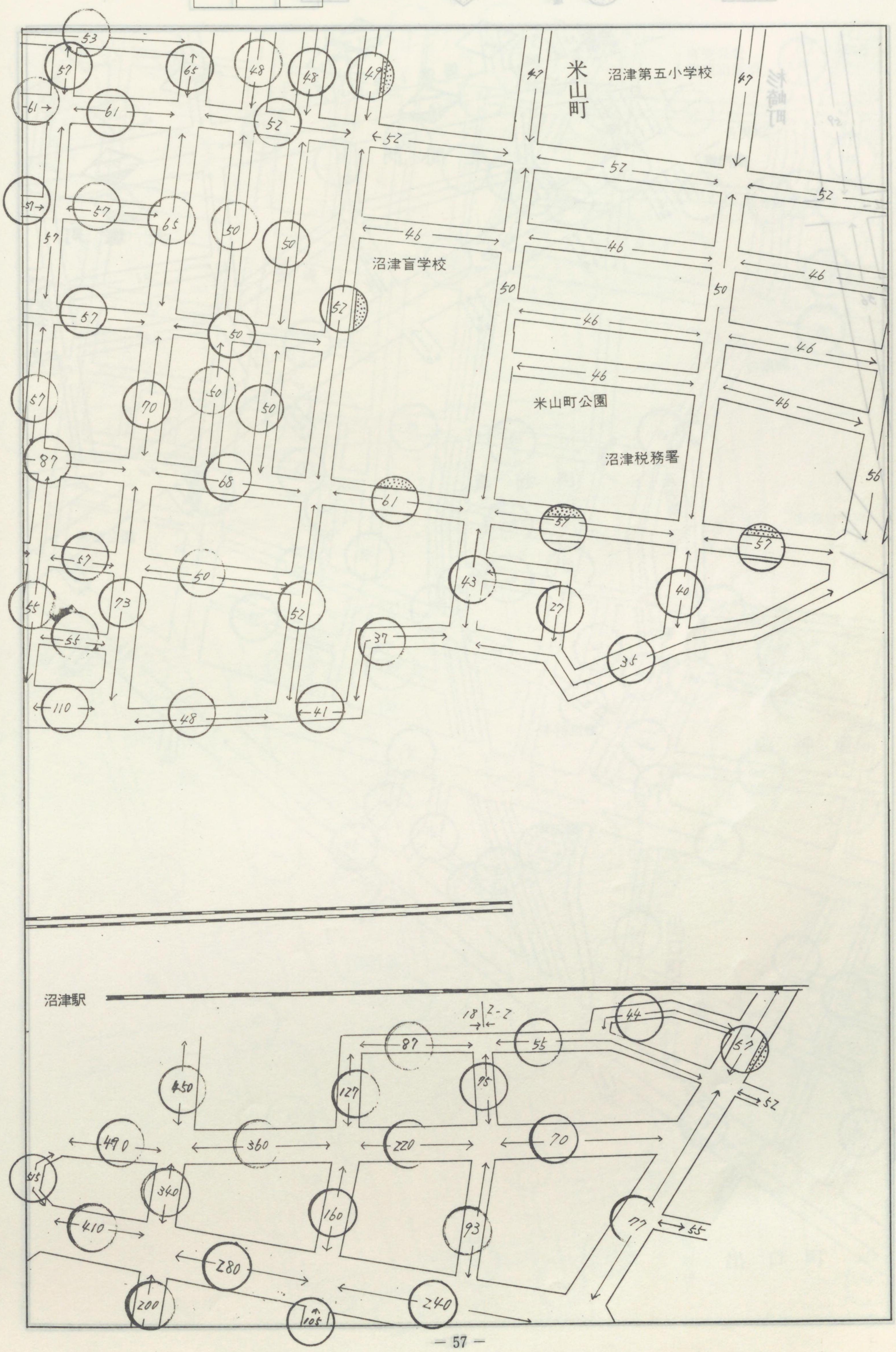

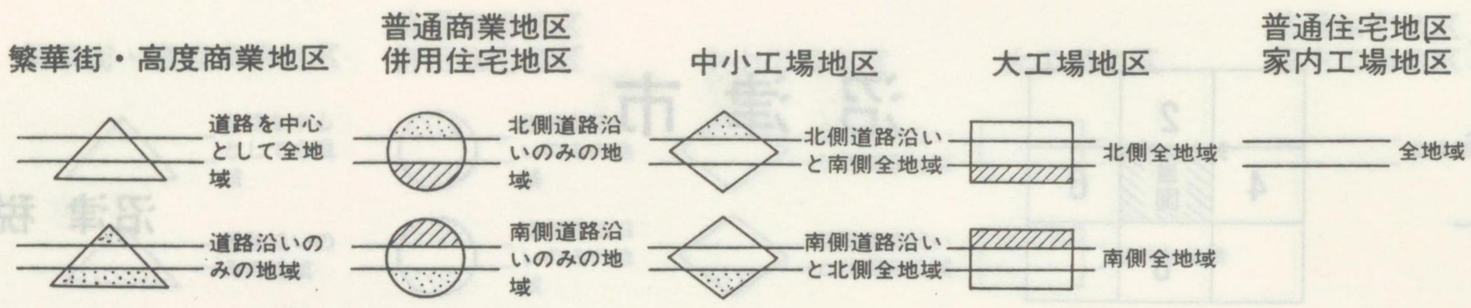
繁華街・高度商業地区
道路を中心として全地域
道路沿いのみの地域
普通商業地区
併用住宅地区
北側道路沿いのみの地域
南側道路沿いのみの地域
中小工場地区
北側道路沿いと南側全地域
南側道路沿いと北側全地域
大工場地区
北側全地域
南側全地域
普通住宅地区
家内工場地区
全地域


杉崎町
59
52
56

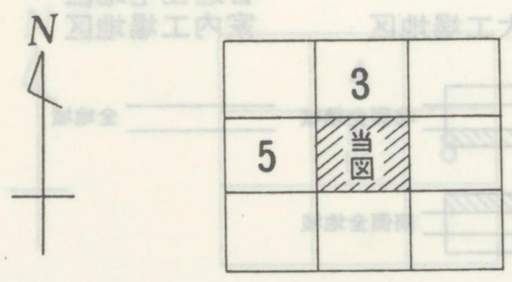

沼津市

6

沼津税務署



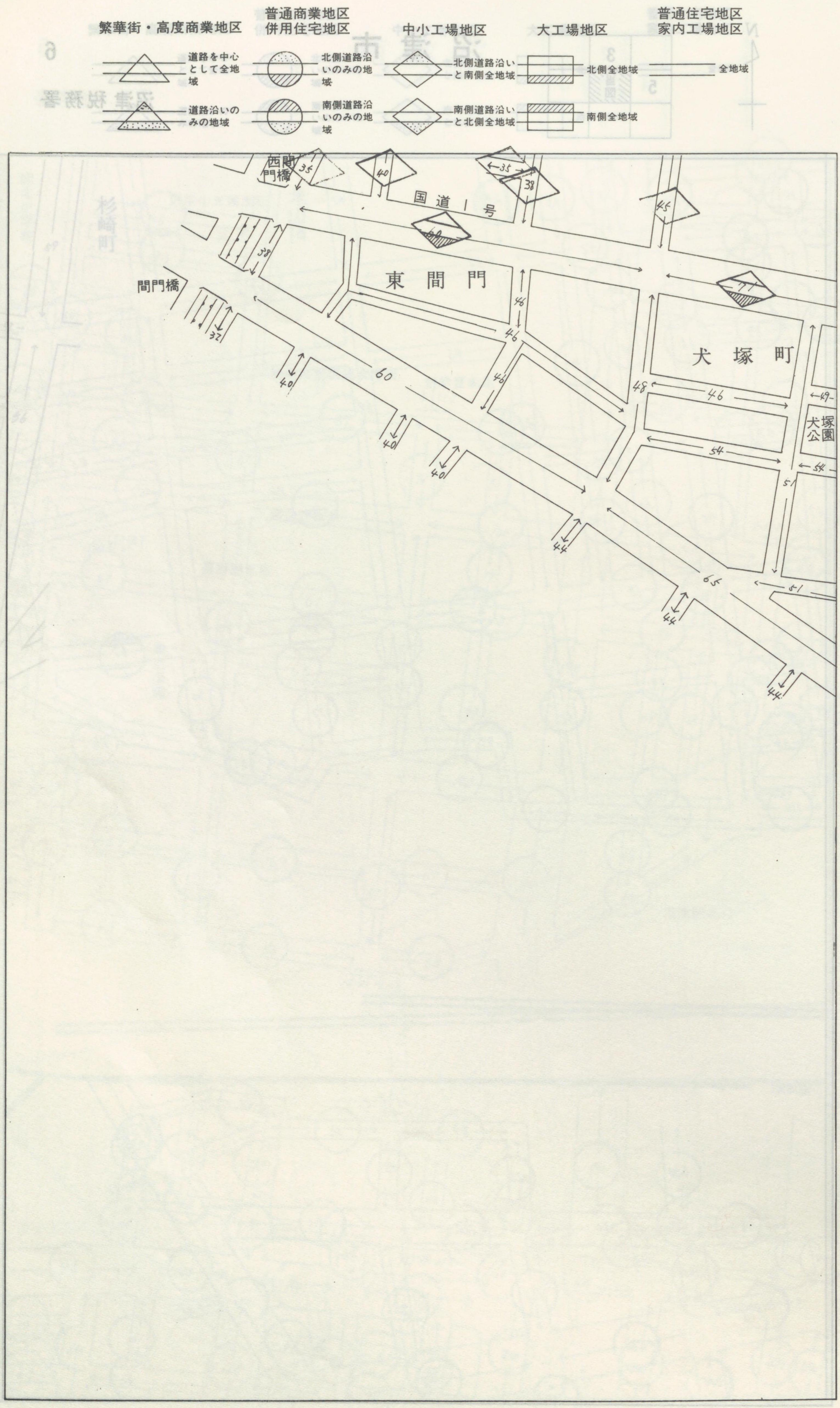
繁華街・高度商業地区
道路を中心として全地域
道路沿いのみの地域
普通商業地区
併用住宅地区
北側道路沿いのみの地域
南側道路沿いのみの地域
中小工場地区
北側道路沿いと南側全地域
南側道路沿いと北側全地域
大工場地区
北側全地域
南側全地域
普通住宅地区
家内工場地区
全地域
西間門橋
国道1号
東間門
間門橋
犬塚町
犬塚公園

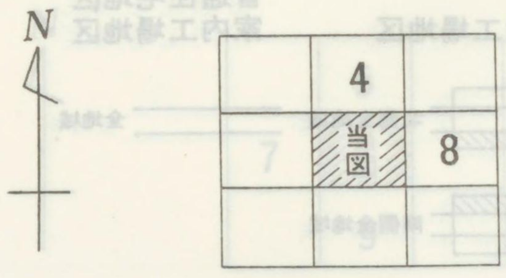

沼津市

7

沼津 税務署

専売公社
沼津出張所

月見橋

国道1号

白銀橋

真砂町

真砂橋

市道公園

子持川橋

子持山神道

末広橋

出口町

見付外

出口町

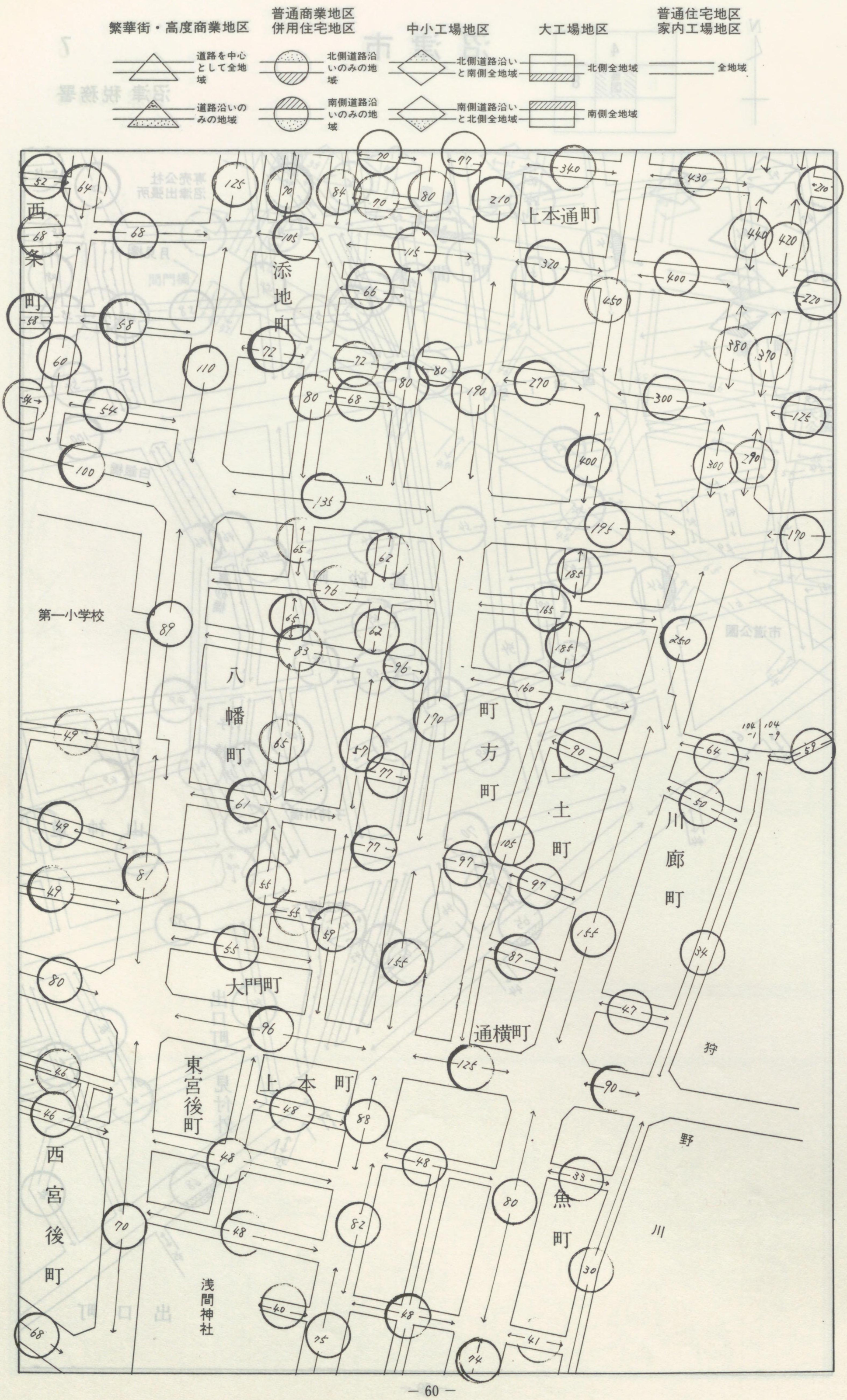
繁華街・高度商業地区
道路を中心として全地域
道路沿いのみの地域
普通商業地区
併用住宅地区
北側道路沿いのみの地域
南側道路沿いのみの地域
中小工場地区
北側道路沿いと南側全地域
南側道路沿いと北側全地域
大工場地区
北側全地域
南側全地域
普通住宅地区
家内工場地区
全地域
西条町
添地町
上本通町
第一小学校
八幡町
町方町
上土町
川廊町
大門町
通横町
東宮後町
上本町
西宮後町
浅間神社
魚町
狩野川

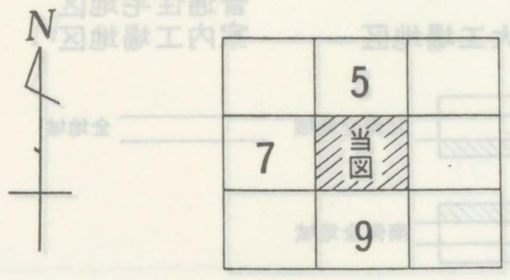
N
5
7
当図
9

沼津市

8

沼津 税務署

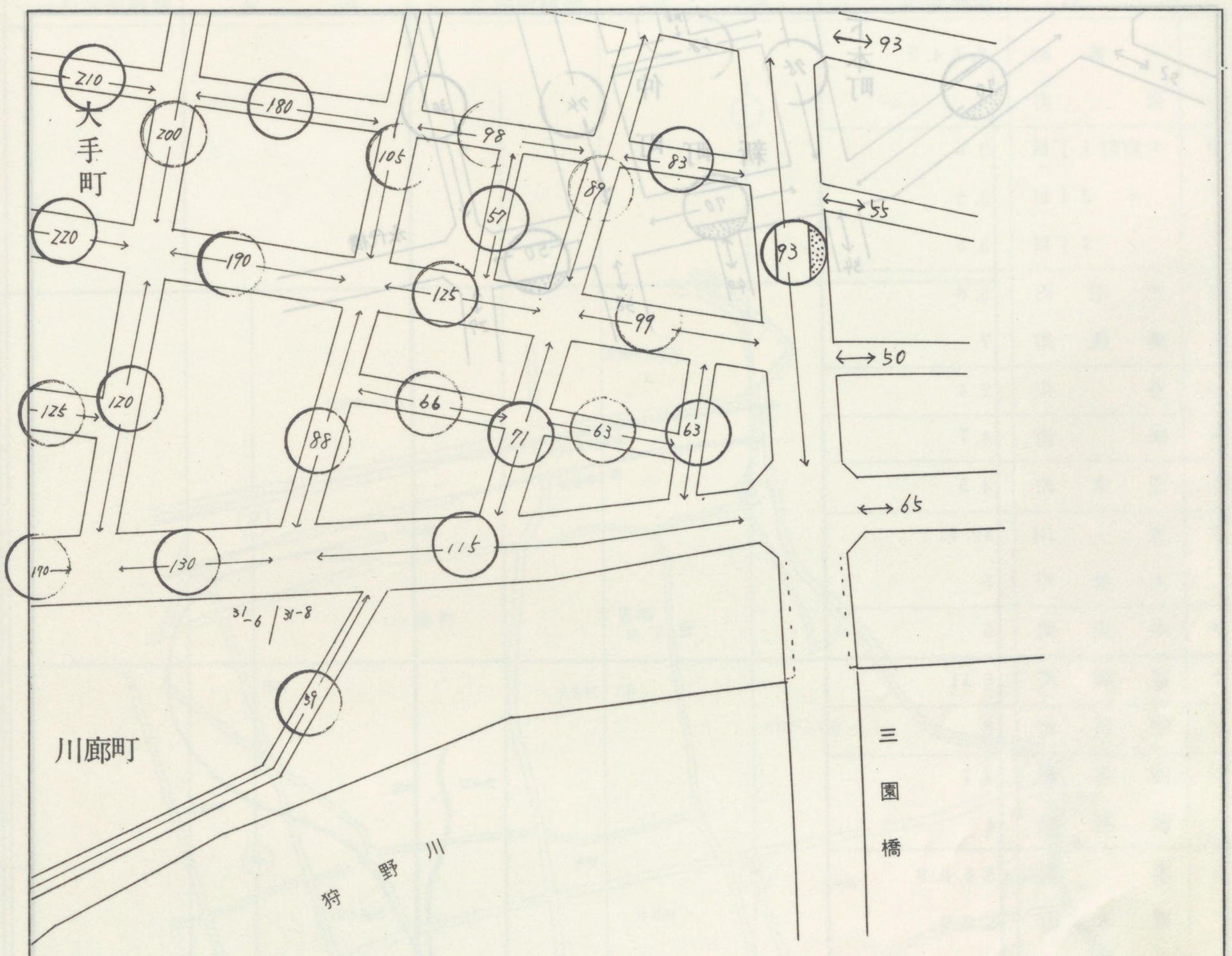
大手町
川廊町
狩野川
三園橋
210
200
180
105
98
89
83
57
220
190
125
99
93
120
88
66
71
63
63
190
130
115
39
93
55
50
65

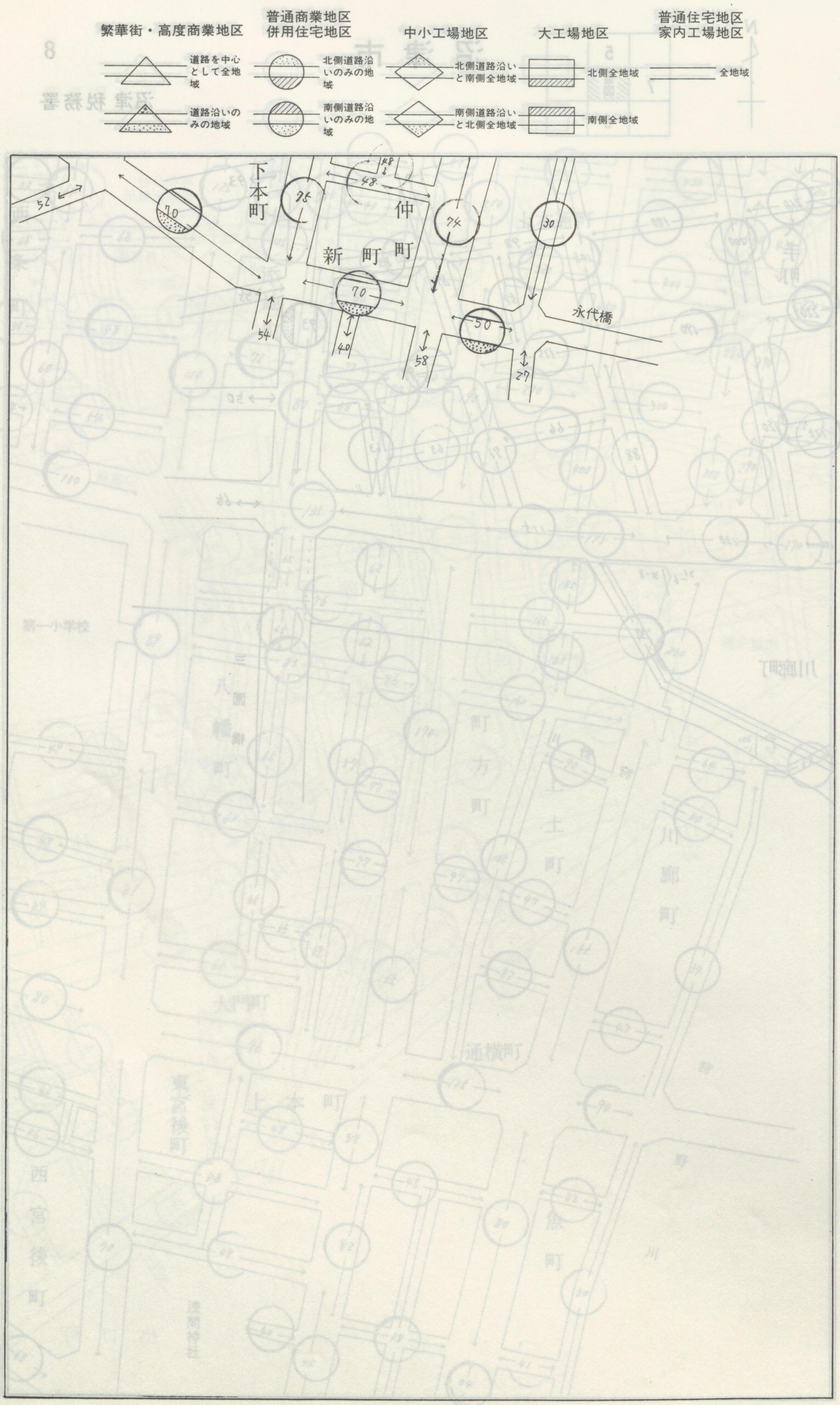
繁華街・高度商業地区
道路を中心として全地域
道路沿いのみの地域
普通商業地区
併用住宅地区
北側道路沿いのみの地域
南側道路沿いのみの地域
中小工場地区
北側道路沿いと南側全地域
南側道路沿いと北側全地域
大工場地区
北側全地域
南側全地域
普通住宅地区
家内工場地区
全地域
下本町
仲町
新町
永代橋
52
70
75
48
48
74
30
70
54
40
50
58
27

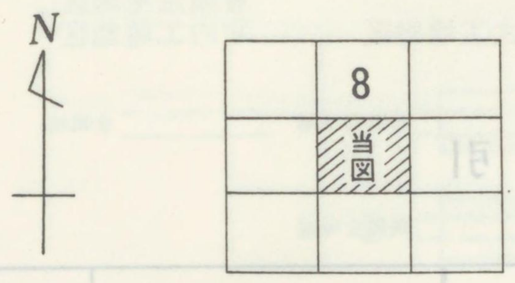

沼津市

9

沼津税務署

三島市町名索引

町名		路線価図ページ
イ	一番町	2. 3. 4. 5
	泉町	4
オ	大宮町1丁目	3. 5
	〃 2丁目	3. 5
	〃 3丁目	3. 5
キ	北田町	5. 8
	清住町	7
コ	寿町	2. 4
サ	栄町	4. 7
シ	芝本町	4. 5
タ	玉川	10. 11
	大社町	5
チ	中央町	5
ト	富田町	8. 11
ナ	中田町	8
ニ	西本町	4. 7
	西若町	4
ヒ	東町	5. 6. 8. 9
	東本町	5. 8. 9
	広小路町	4
	日の出町	5. 6
フ	文教町	2. 3
ホ	本町	4. 5
ミ	南町	7. 8. 10. 11
	南田町	8
	南二日町	8. 9. 11. 12
	南本町	4. 5. 7. 8
	三好町	7. 10
	緑町	4. 7. 8

町名	路線価図ページ	町名	路線価図ページ

三島市

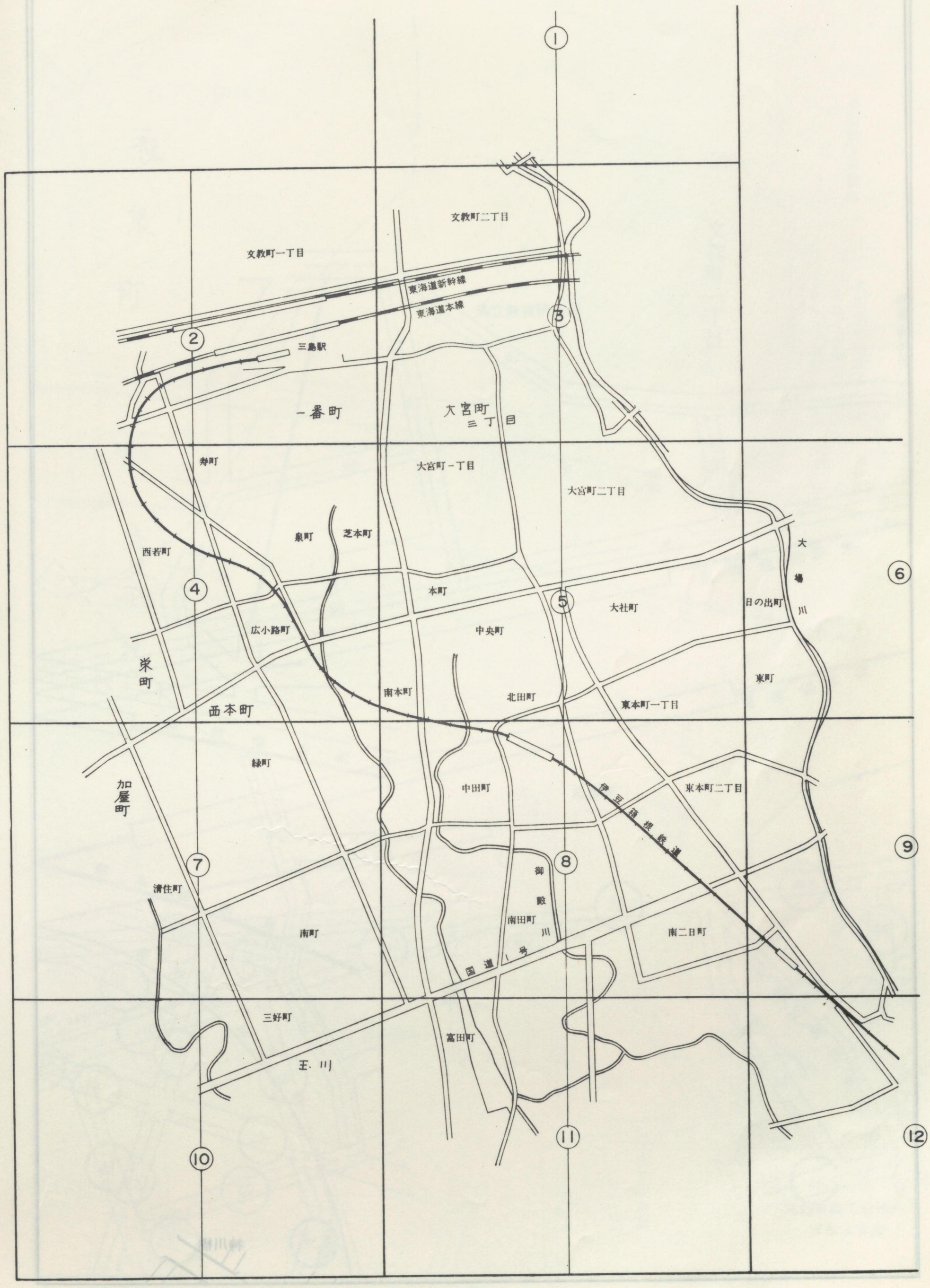
文教町二丁目
文教町一丁目
東海道新幹線
東海道本線
三島駅
一番町
大宮町三丁目
寿町
大宮町一丁目
大宮町二丁目
泉町
芝本町
西若町
大場川
本町
大社町
日の出町
広小路町
中央町
栄町
東町
南本町
北田町
東本町一丁目
西本町
緑町
中田町
東本町二丁目
伊豆箱根鉄道
加屋町
御殿川
南田町
南二日町
清住町
南町
国道1号
三好町
富田町
玉川

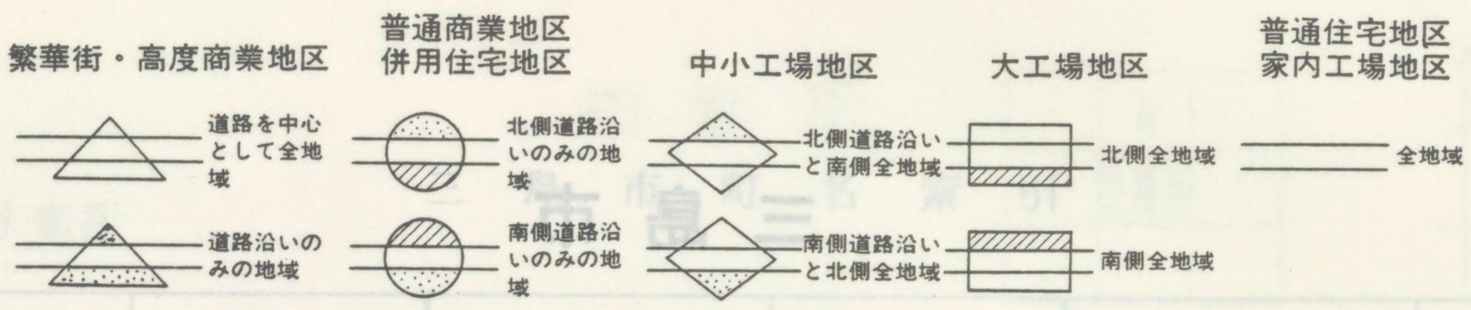
繁華街・高度商業地区
道路を中心として全地域
道路沿いのみの地域
普通商業地区
併用住宅地区
北側道路沿いのみの地域
南側道路沿いのみの地域
中小工場地区
北側道路沿いと南側全地域
南側道路沿いと北側全地域
大工場地区
北側全地域
南側全地域
普通住宅地区
家内工場地区
全地域

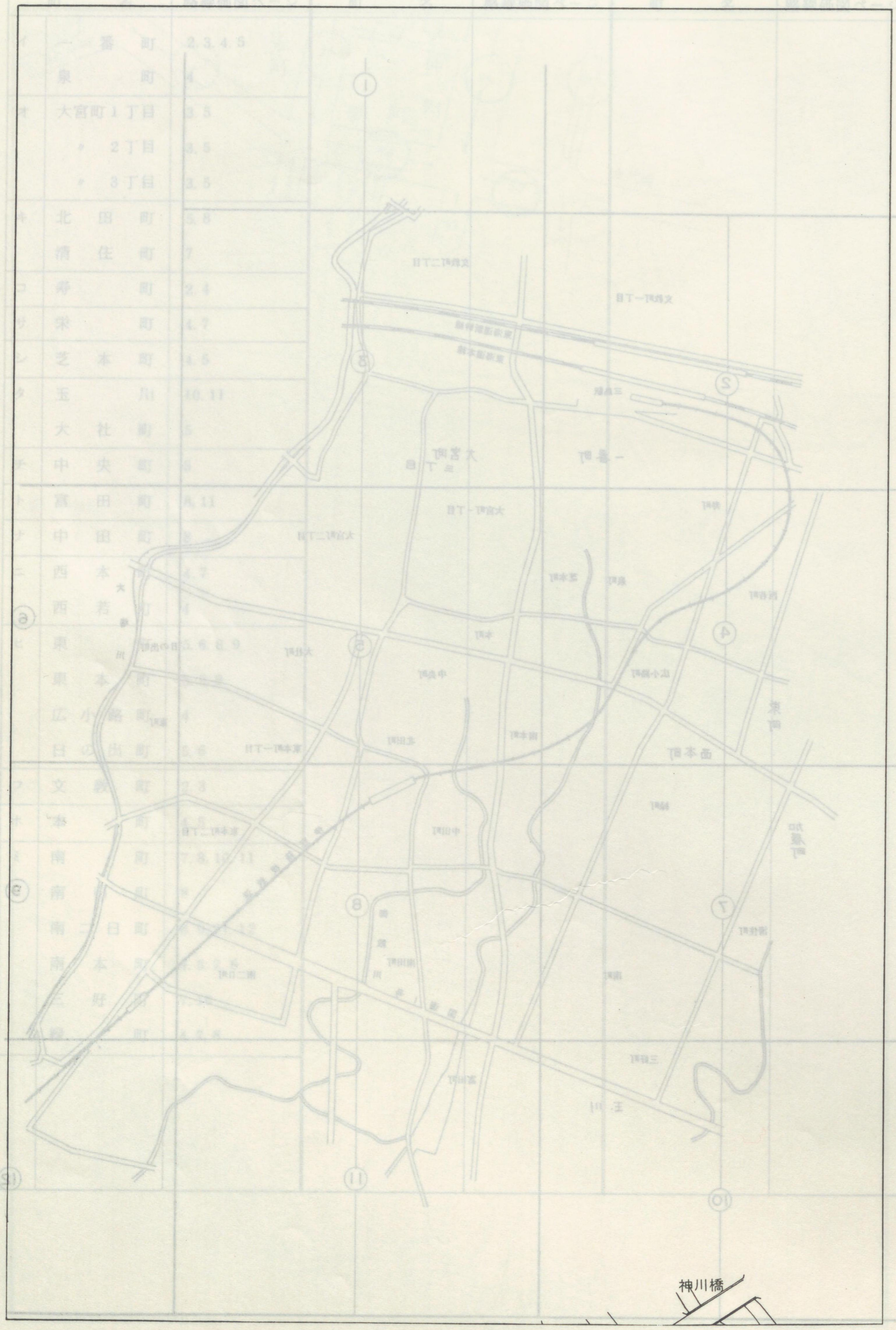
神川橋

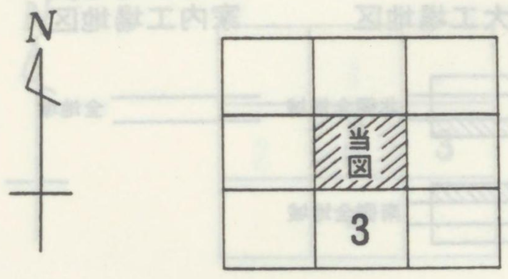

三 島 市

1

三島税務署

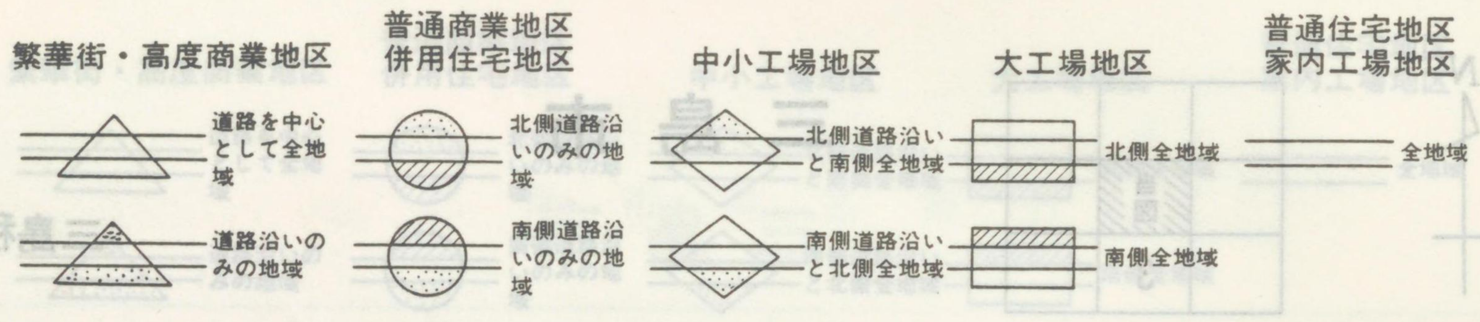
繁華街・高度商業地区
道路を中心として全地域
道路沿いのみの地域
普通商業地区
併用住宅地区
北側道路沿いのみの地域
南側道路沿いのみの地域
中小工場地区
北側道路沿いと南側全地域
南側道路沿いと北側全地域
大工場地区
北側全地域
南側全地域
普通住宅地区
家内工場地区
全地域

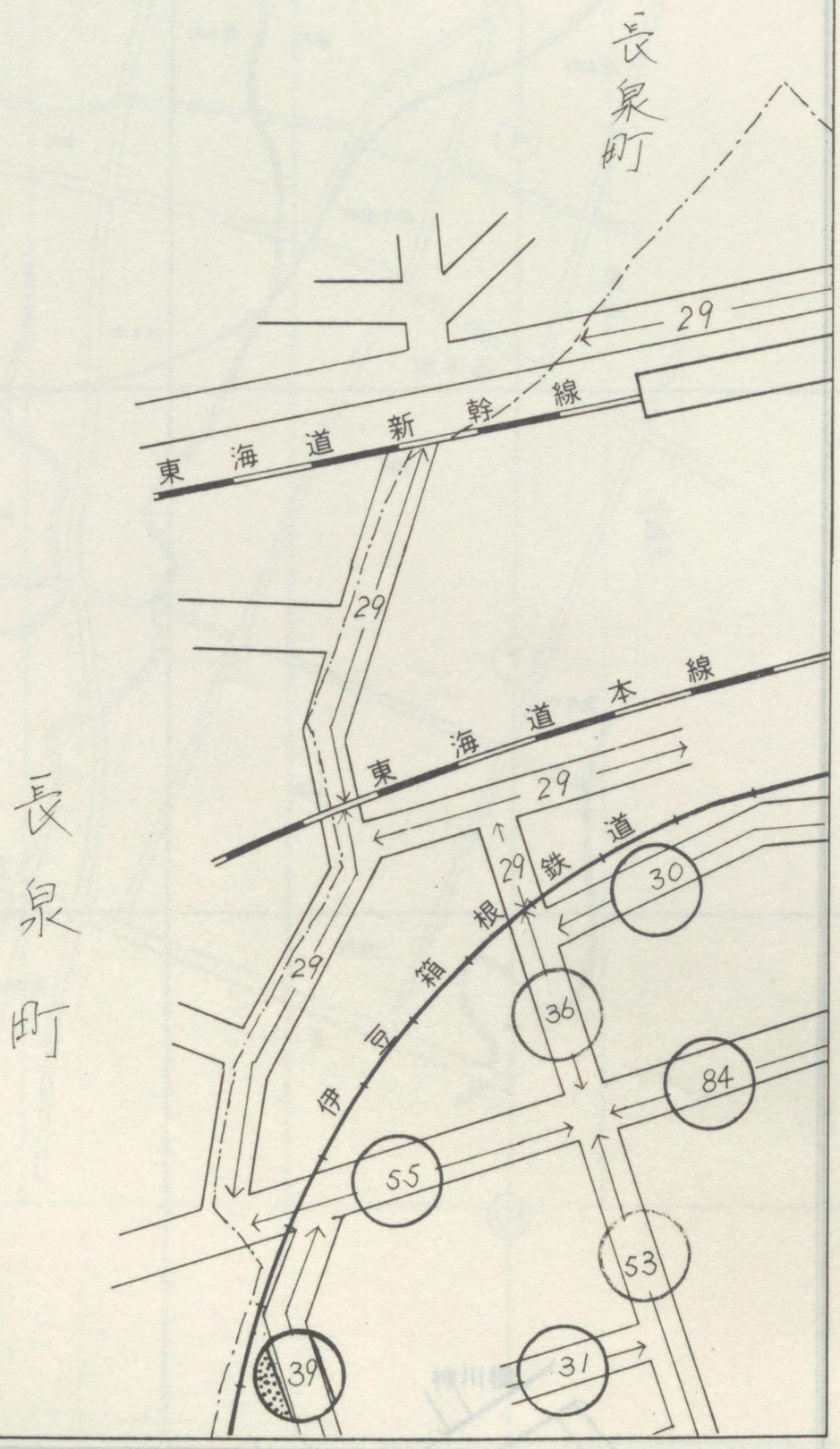
長泉町
29
東海道新幹線
29
東海道本線
29
29
伊豆箱根鉄道
30
36
84
55
53
39
31
長泉町

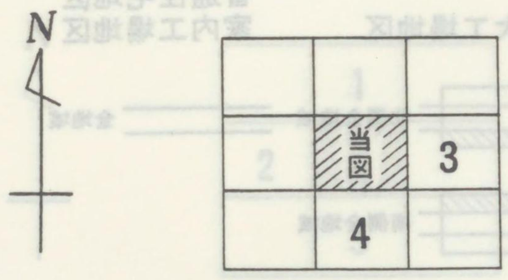
N
1
2
当図
3
4

三島市

2

三島税務署

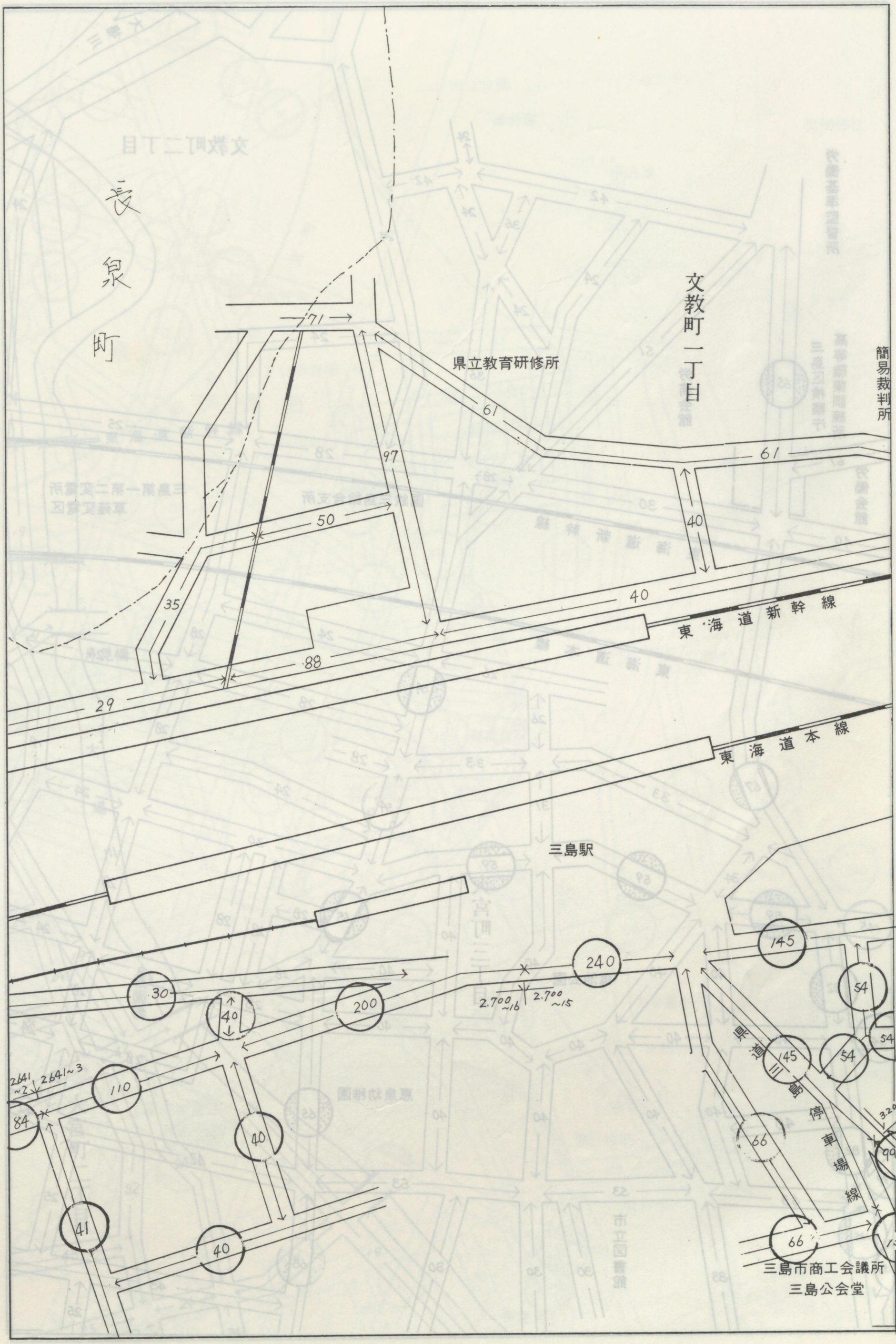
長泉町
文教町一丁目
簡易裁判所
県立教育研修所
71
61
61
97
50
40
35
40
88
29
東海道新幹線
東海道本線
三島駅
30
40
200
240
145
54
54
54
145
110
84
40
41
40
66
66
99
135
2.700 ~16
2.700 ~15
2.641 ~2
2.641~3
3.200 - .86
3.200 - .28
県道三島停車場線
三島市商工会議所
三島公会堂

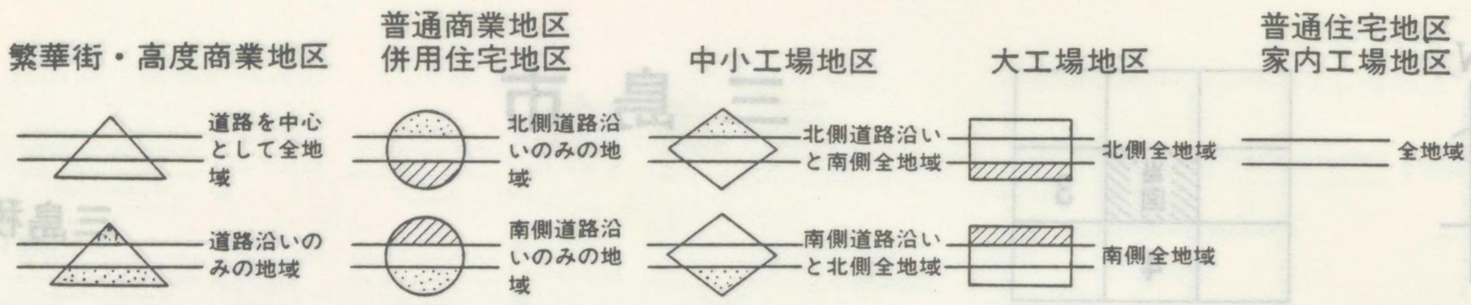

大場川

文教町二丁目

労働基準監督所

三島区検察庁
高等職業訓練所

労務会館

労働会館

東海道新幹線

東海道本線

国鉄三島給合支所

三島第一第二変電所
草薙変電区

宮町三丁目

菰池公園

恵泉幼稚園

市立図書館

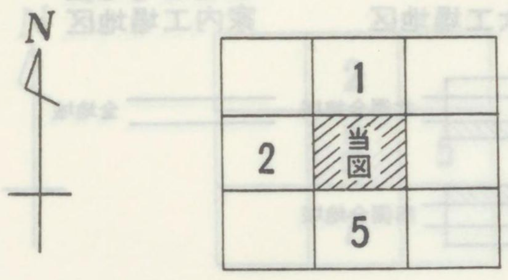

三島市

3

三島税務署

東海道新幹線

月見橋

大場川

祇園橋

大宮町二丁目

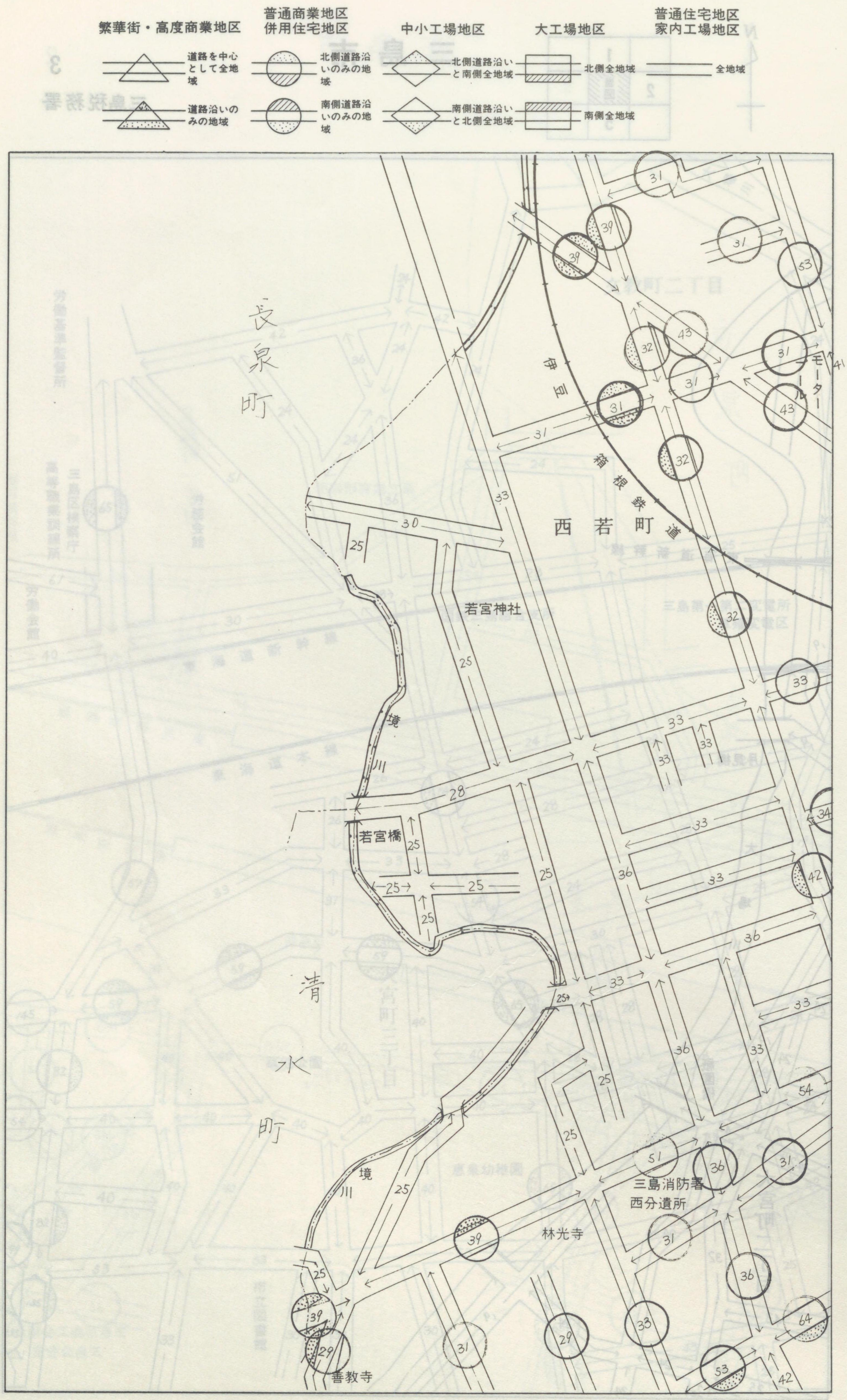
繁華街・高度商業地区
道路を中心として全地域
道路沿いのみの地域
普通商業地区
併用住宅地区
北側道路沿いのみの地域
南側道路沿いのみの地域
中小工場地区
北側道路沿いと南側全地域
南側道路沿いと北側全地域
大工場地区
北側全地域
南側全地域
普通住宅地区
家内工場地区
全地域
長泉町
伊豆
箱根鉄道
西若町道
モーター
若宮神社
境川
若宮橋
清水町
三島消防署
西分遺所
林光寺
善教寺

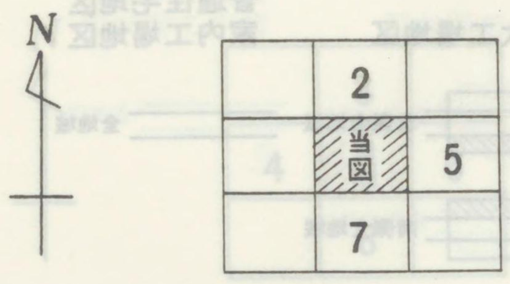

三島市

4

三島税務署

寿町
市立公園
楽寿園
浅間神社
小浜池
本覚寺
泉町
あさひ保育園
芝本町
本覚寺橋
栄町
国分寺
三島西幼稚園
広瀬橋
小浜用水
広小路町
大中島会館
三石神社
ひろこうじ
伊豆箱根鉄道
時の鐘橋
駐車場
北上農協西支所
三島吉原線
県道
源平橋

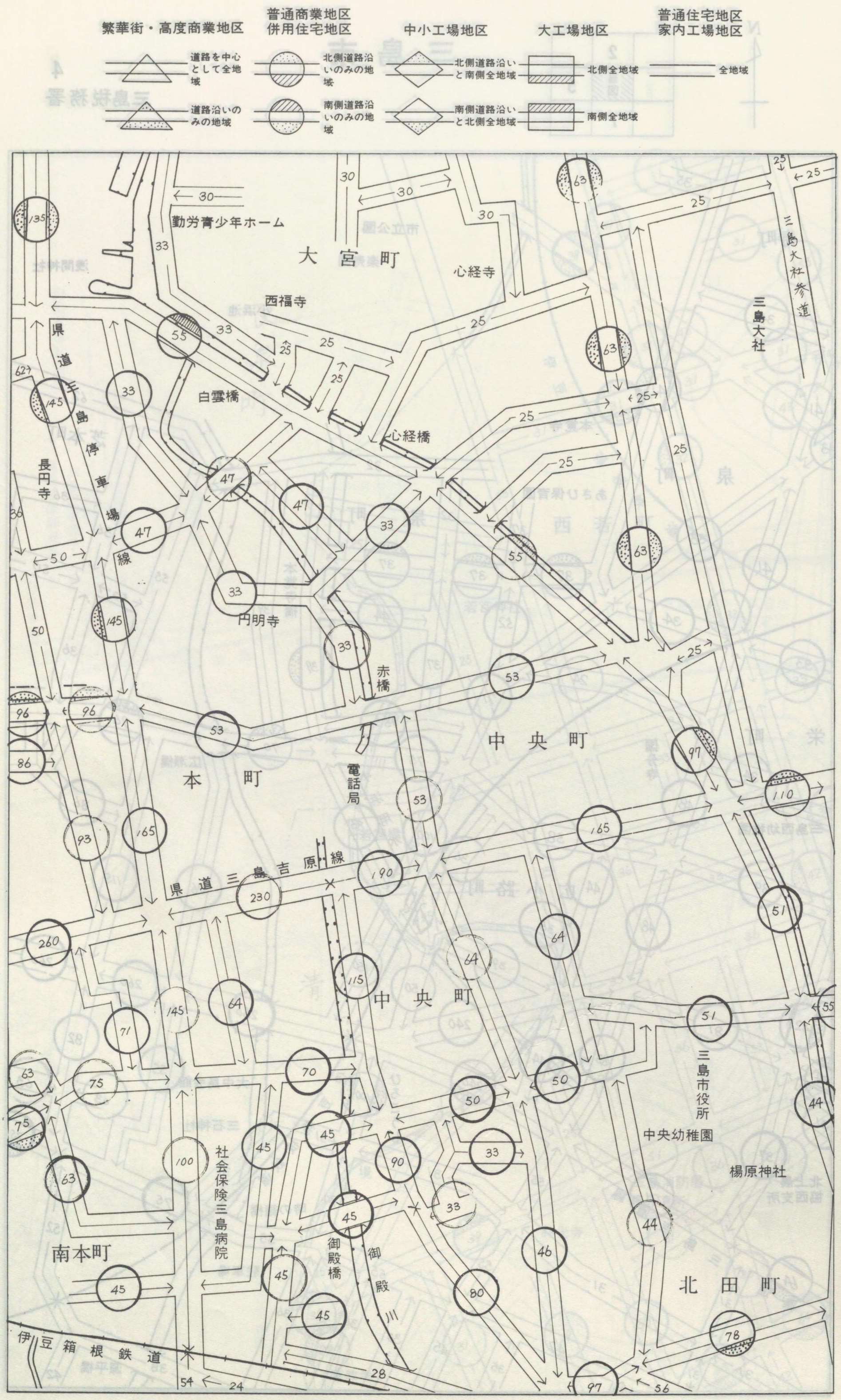
繁華街・高度商業地区
普通商業地区
併用住宅地区
中小工場地区
大工場地区
普通住宅地区
家内工場地区
道路を中心として全地域
道路沿いのみの地域
北側道路沿いのみの地域
南側道路沿いのみの地域
北側道路沿いと南側全地域
南側道路沿いと北側全地域
北側全地域
南側全地域
全地域
勤労青少年ホーム
大宮町
心経寺
西福寺
白雲橋
心経橋
三島大社
三島大社参道
県道三島停車場線
長円寺
円明寺
赤橋
本町
電話局
中央町
県道三島吉原線
社会保険三島病院
御殿橋
御殿川
南本町
三島市役所
中央幼稚園
楊原神社
北田町
伊豆箱根鉄道

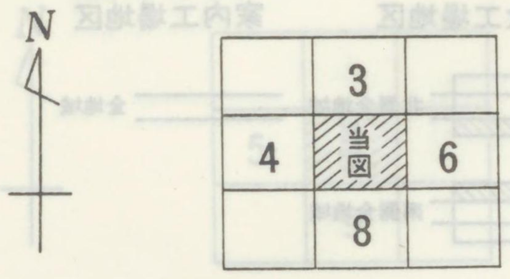

三島市

5

三島税務署

大宮町二丁目
下神川橋
大場三
市立第一保育所
光安寺
薬師寺
鹿園
守網八幡神社
六所王子神社
県道三島吉原線
天神社
大社町
日隅神社
西真寺
本妙寺
東本町一丁目
祐泉寺
東本町一丁目
市立東小学校

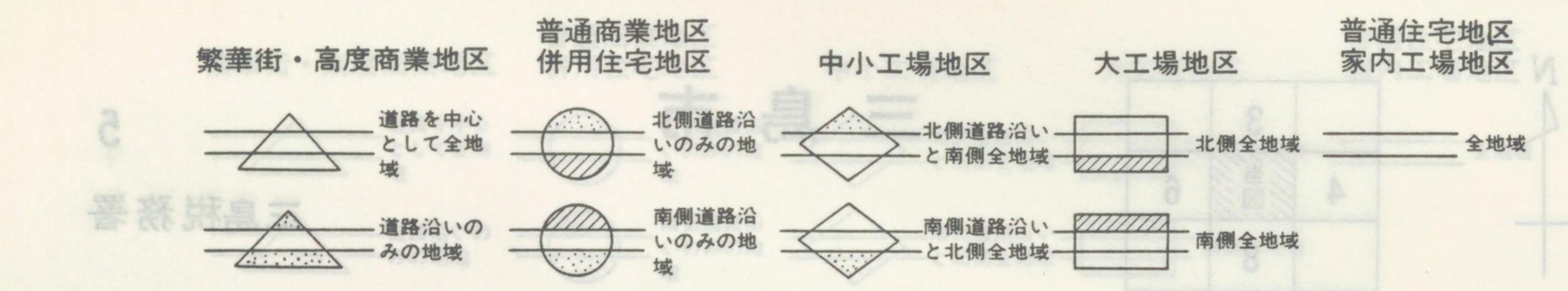
繁華街・高度商業地区
道路を中心として全地域
道路沿いのみの地域
普通商業地区
併用住宅地区
北側道路沿いのみの地域
南側道路沿いのみの地域
中小工場地区
北側道路沿いと南側全地域
南側道路沿いと北側全地域
大工場地区
北側全地域
南側全地域
普通住宅地区
家内工場地区
全地域

18
23
38
新町橋
29
25
日の出町
29
25
25
35
26
26
25
33
東町
25
32
35
35
36
32
36
36
34

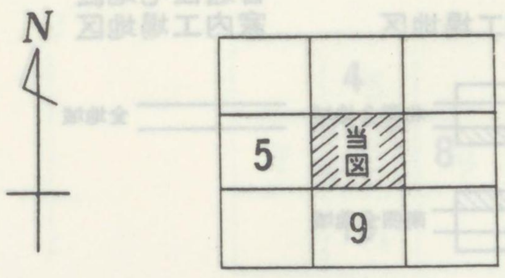

三島市

6

三島税務署

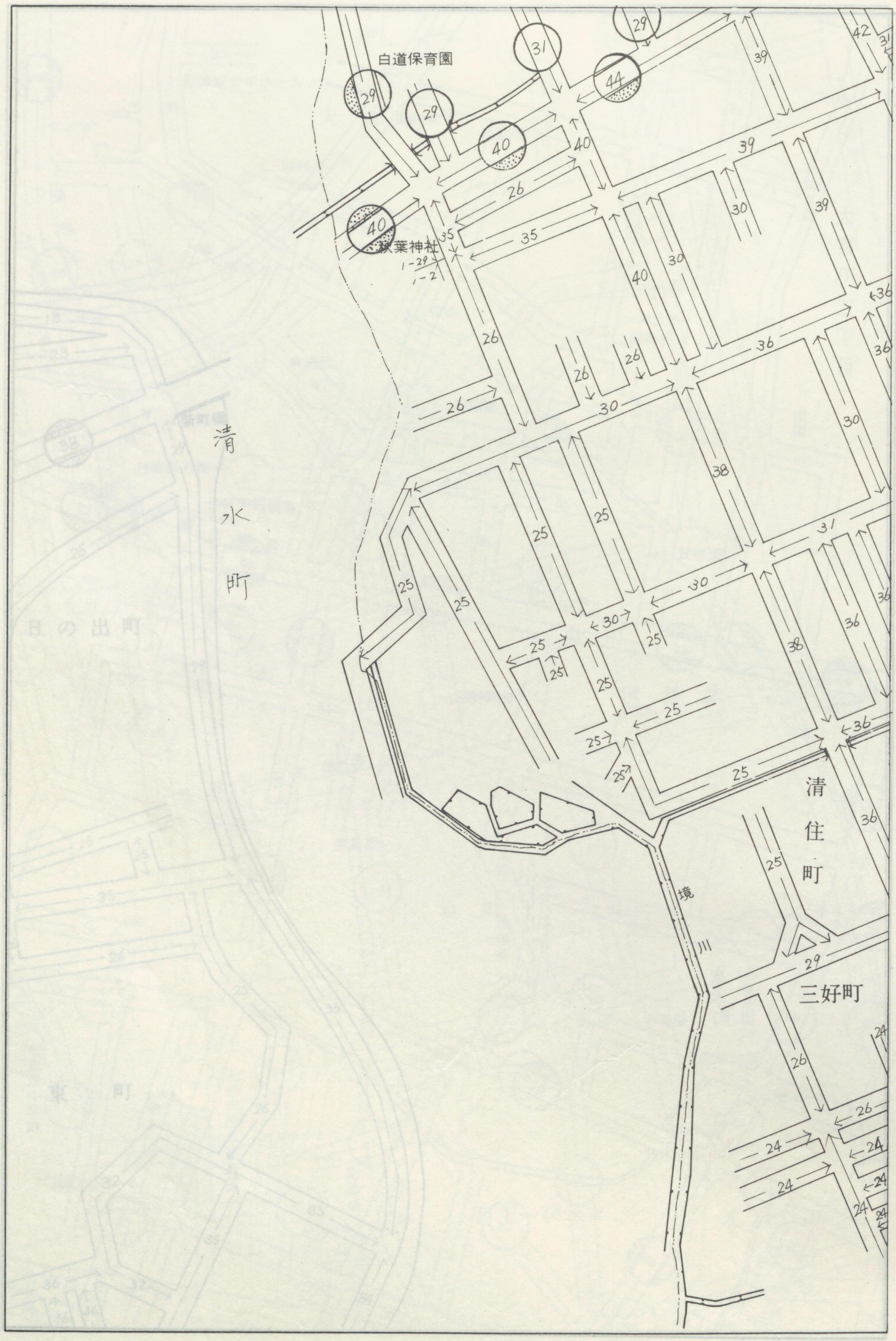
繁華街・高度商業地区
道路を中心として全地域
道路沿いのみの地域
普通商業地区
併用住宅地区
北側道路沿いのみの地域
南側道路沿いのみの地域
中小工場地区
北側道路沿いと南側全地域
南側道路沿いと北側全地域
大工場地区
北側全地域
南側全地域
普通住宅地区
家内工場地区
全地域
白道保育園
秋葉神社
清水町
清住町
三好町
境川

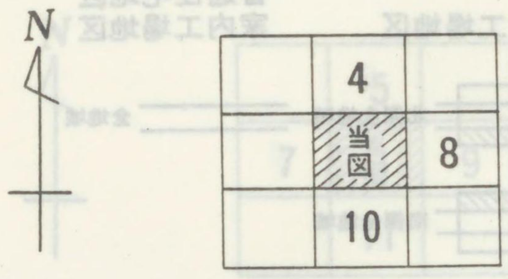

三島市

7

三島税務署

市立西小学校
保健所
下源平橋
緑町
電業社機械製作所三島工場
グランド
東京電気株式会社三島工場
南町

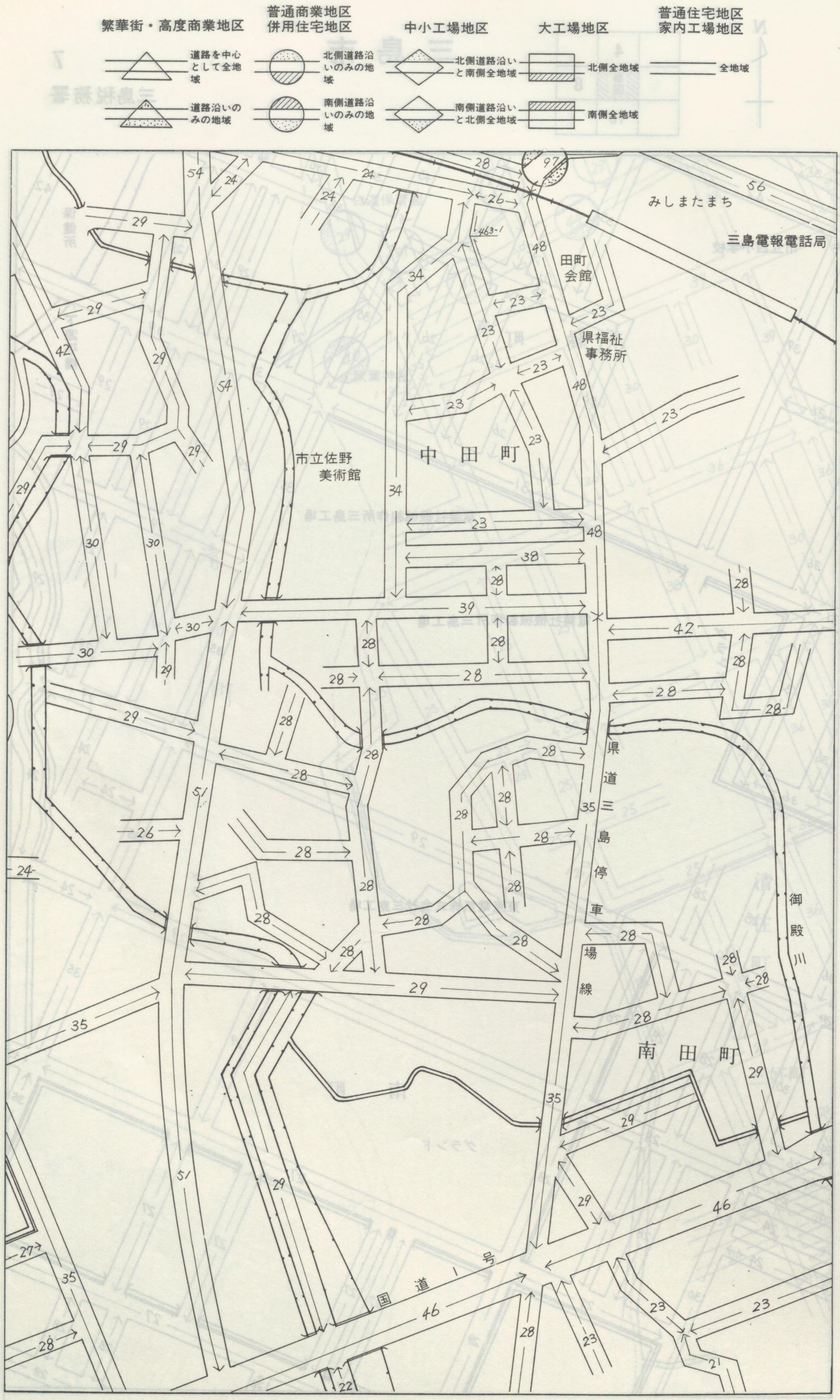
繁華街・高度商業地区
道路を中心として全地域
道路沿いのみの地域
普通商業地区
併用住宅地区
北側道路沿いのみの地域
南側道路沿いのみの地域
中小工場地区
北側道路沿いと南側全地域
南側道路沿いと北側全地域
大工場地区
北側全地域
南側全地域
普通住宅地区
家内工場地区
全地域
みしまたまち
三島電報電話局
田町会館
県福祉事務所
中田町
市立佐野美術館
県道三島停車場線
御殿川
南田町
国道1号

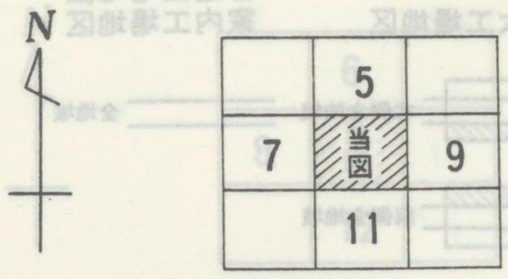

三島市

8

三島税務署

東本町二丁目

東本町二丁目

南二日町

伊豆箱根鉄道

国道136号

繁華街・高度商業地区
道路を中心として全地域
道路沿いのみの地域
普通商業地区
併用住宅地区
北側道路沿いのみの地域
南側道路沿いのみの地域
中小工場地区
北側道路沿いと南側全地域
南側道路沿いと北側全地域
大工場地区
北側全地域
南側全地域
普通住宅地区
家内工場地区
全地域
東京電力
三島
変電所
国道1号
大場川
静岡県立三島南高校
下河原橋

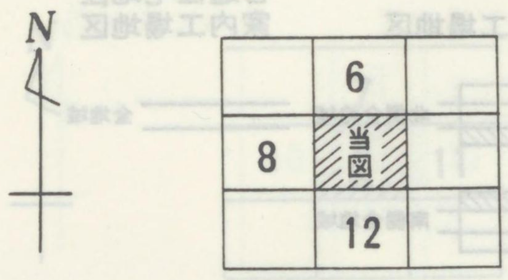

三島市

9

三島税務署

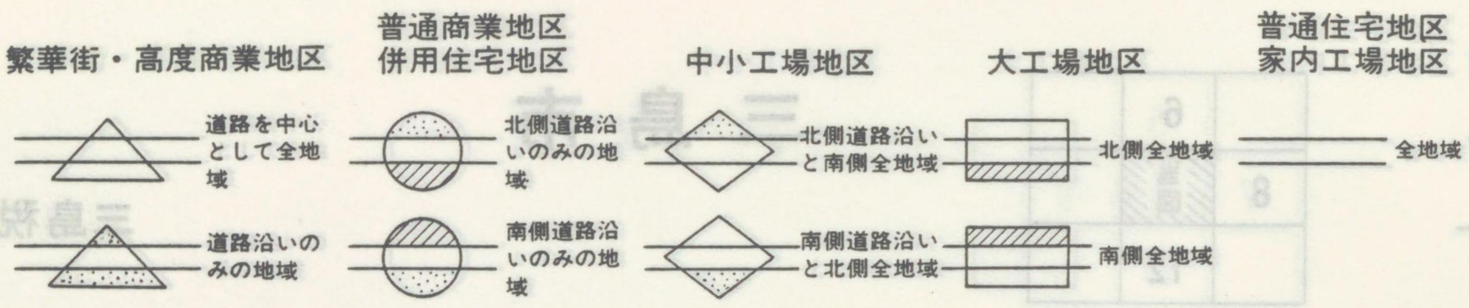
繁華街・高度商業地区
道路を中心として全地域
道路沿いのみの地域
普通商業地区
併用住宅地区
北側道路沿いのみの地域
南側道路沿いのみの地域
中小工場地区
北側道路沿いと南側全地域
南側道路沿いと北側全地域
大工場地区
北側全地域
南側全地域
普通住宅地区
家内工場地区
全地域

境
川
清
水
町

三島市

10

三島税務署

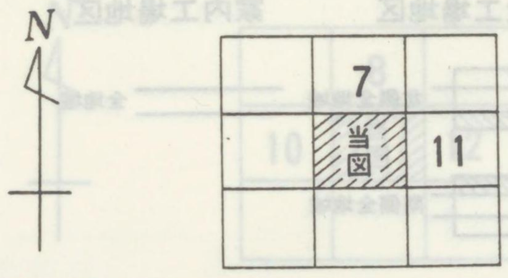

三好町
南町
国道1号
境川
清水町
愛鷹神社
参道
清水町
30
28
27
24
31
46
22
20
40
18

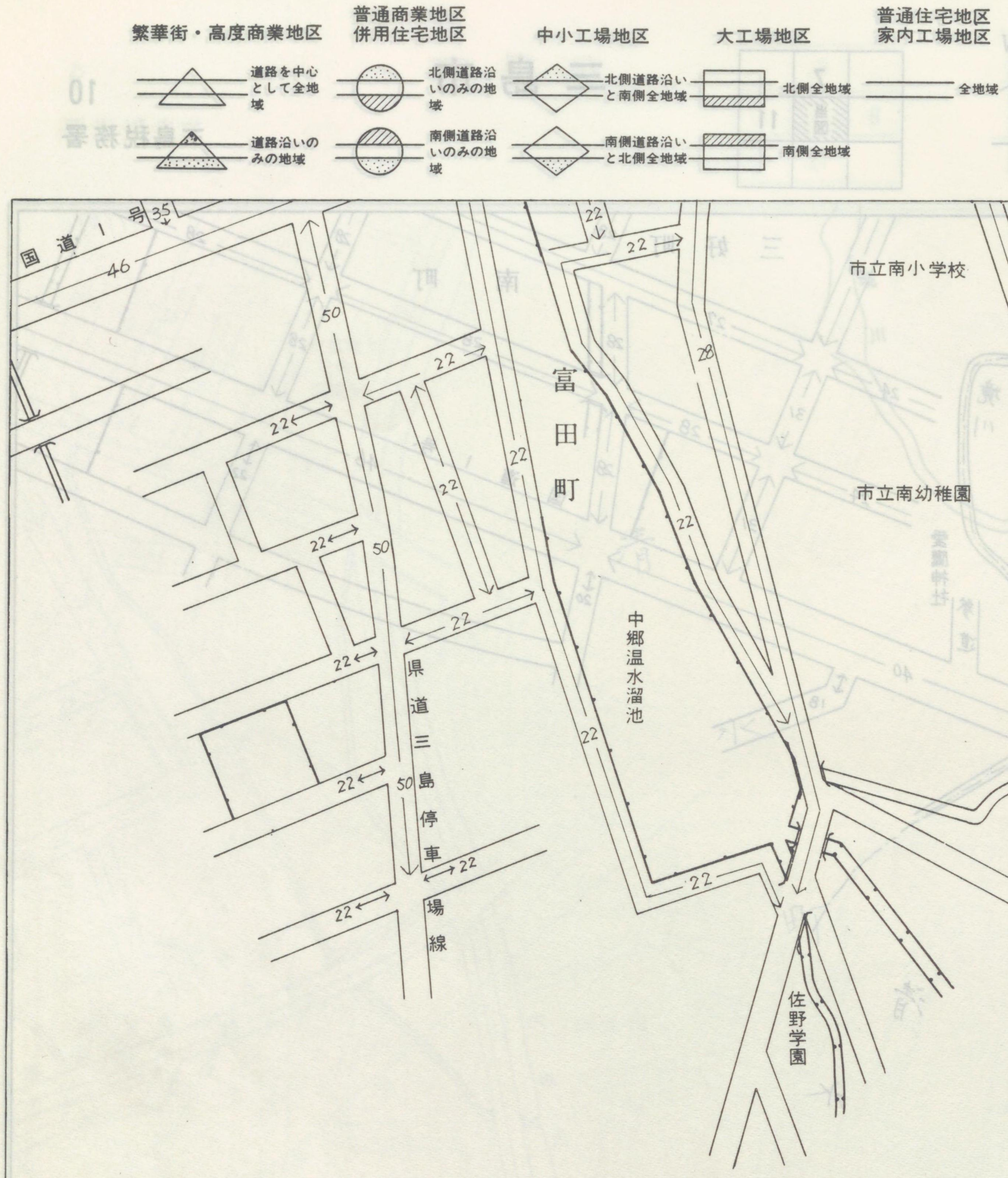
繁華街・高度商業地区
普通商業地区
併用住宅地区
中小工場地区
大工場地区
普通住宅地区
家内工場地区
道路を中心として全地域
北側道路沿いのみの地域
北側道路沿いと南側全地域
北側全地域
全地域
道路沿いのみの地域
南側道路沿いのみの地域
南側道路沿いと北側全地域
南側全地域
国道1号
富田町
市立南小学校
市立南幼稚園
中郷温水溜池
県道三島停車場線
佐野学園

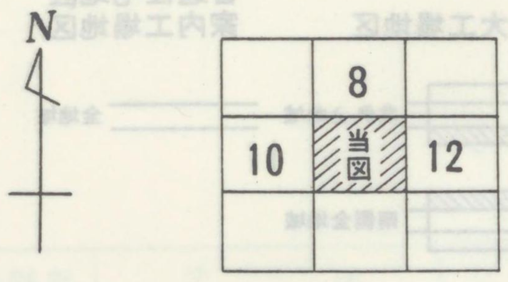

三島市

11

三島税務署

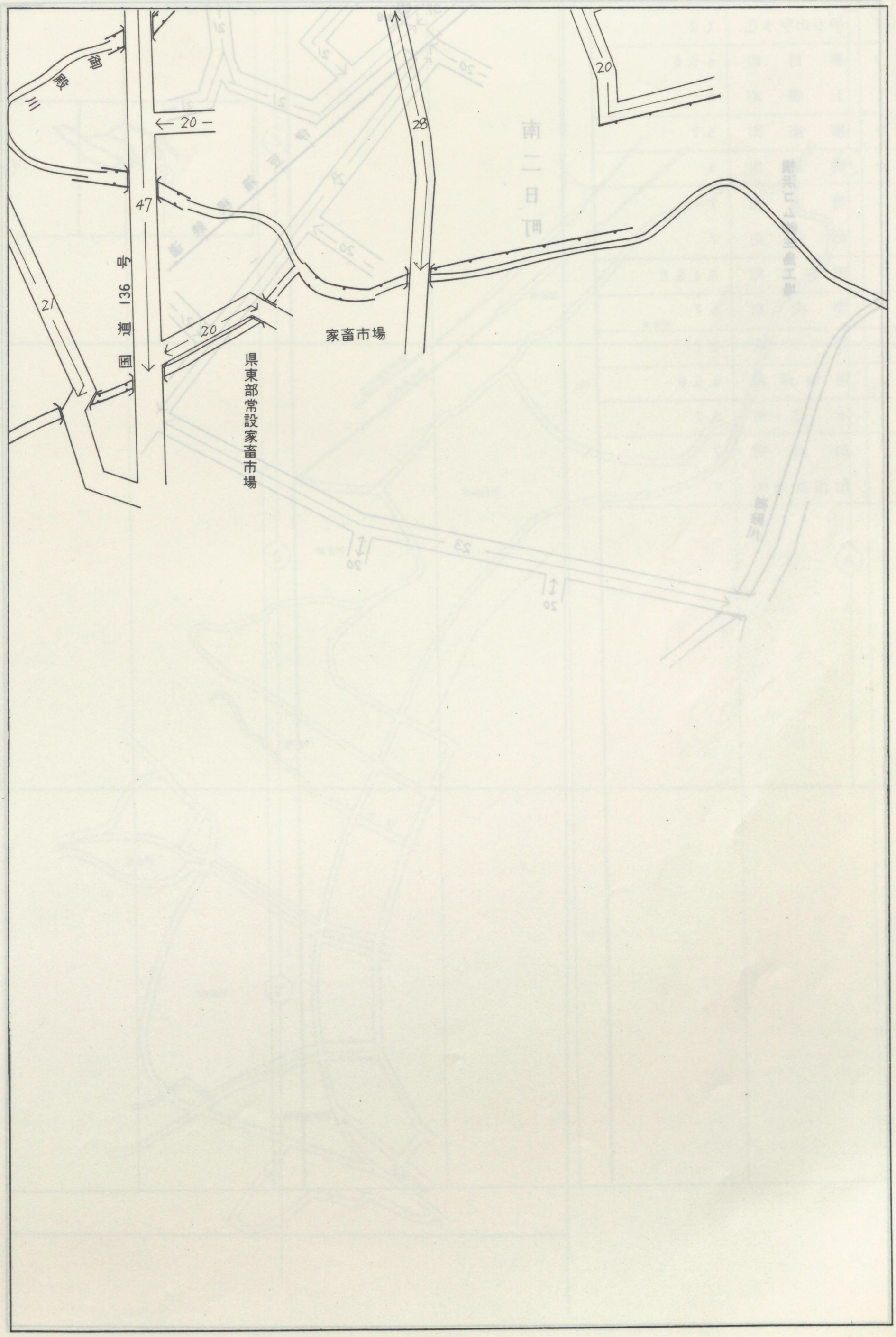

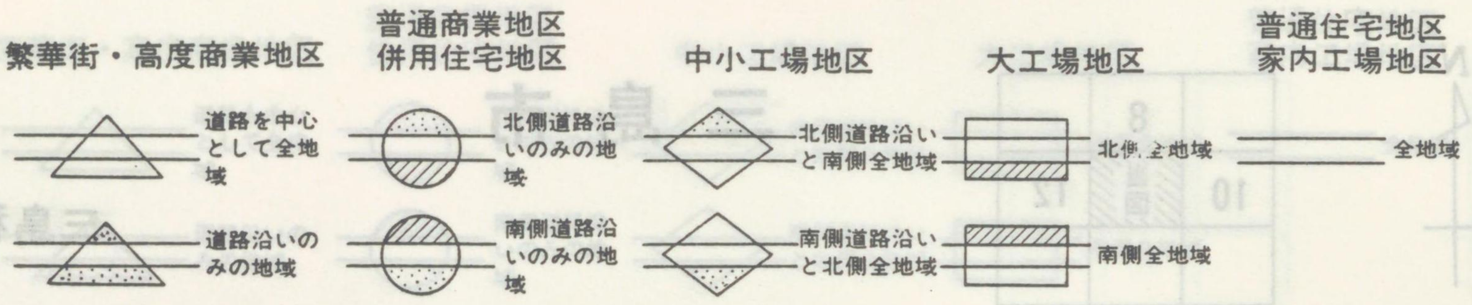
繁華街・高度商業地区
道路を中心として全地域
道路沿いのみの地域
普通商業地区
併用住宅地区
北側道路沿いのみの地域
南側道路沿いのみの地域
中小工場地区
北側道路沿いと南側全地域
南側道路沿いと北側全地域
大工場地区
北側全地域
南側全地域
普通住宅地区
家内工場地区
全地域

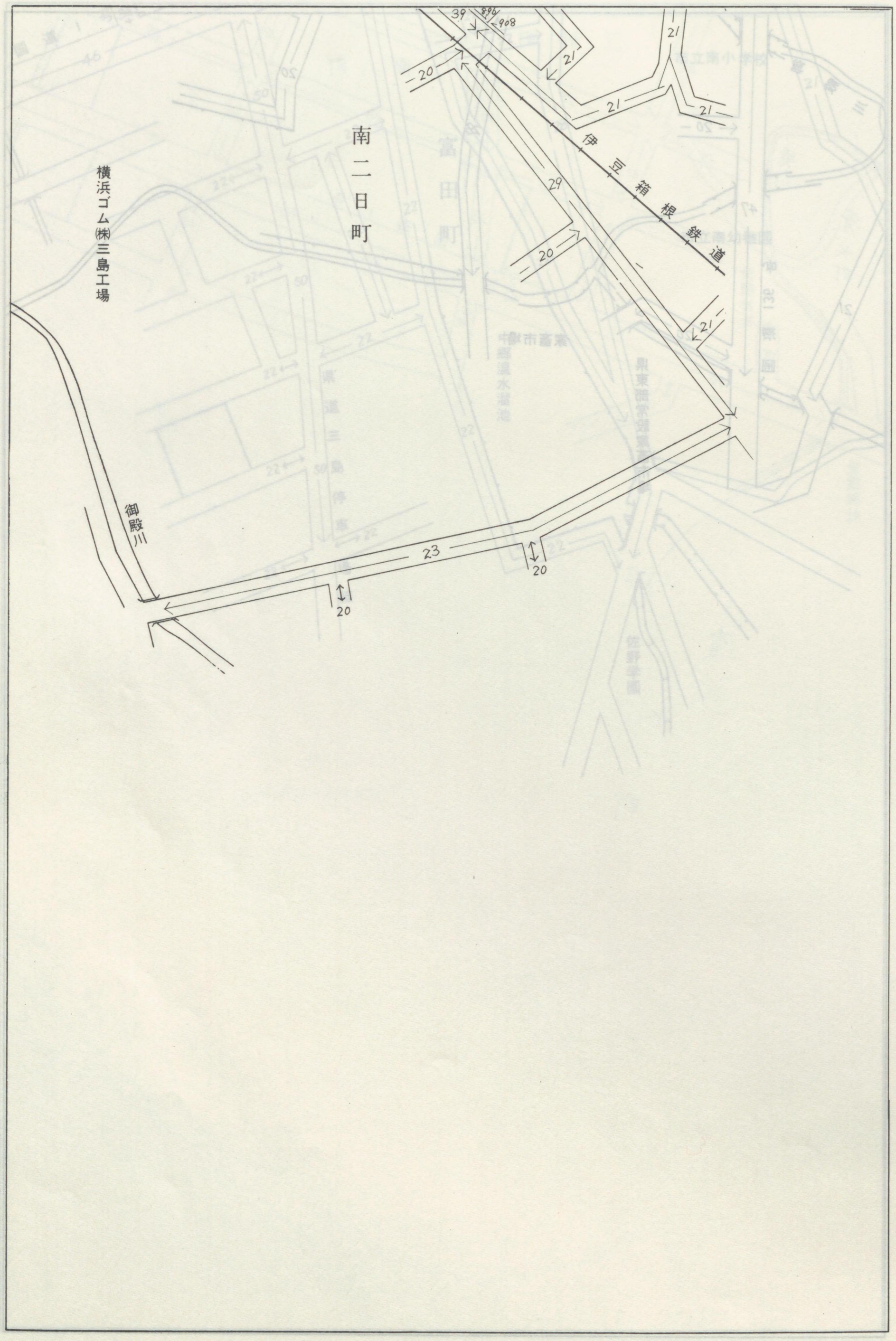
南二日町
横浜ゴム㈱三島工場
御殿川
伊豆箱根鉄道
39
896
908
20
21
21
21
21
29
20
21
23
20
20

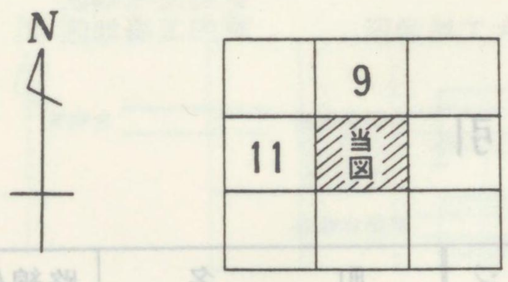

三島市

12

三島税務署

熱海市町名索引

	町名	路線価図ページ
イ	伊豆山字水立	1. 2
カ	春日町	4. 5. 6
	上宿町	5
キ	銀座町	5. 7
サ	咲見町	5
シ	清水町	7
	昭和町	7
タ	田原本町	3. 4. 5. 6
チ	中央町	5. 7
ナ	渚町	5. 7
ヒ	東海岸町	4. 5. 6
ミ	水口町	5. 7
ワ	和田町	7
	和田浜南町	7

町名	路線価図ページ	町名	路線価図ページ

熱海市

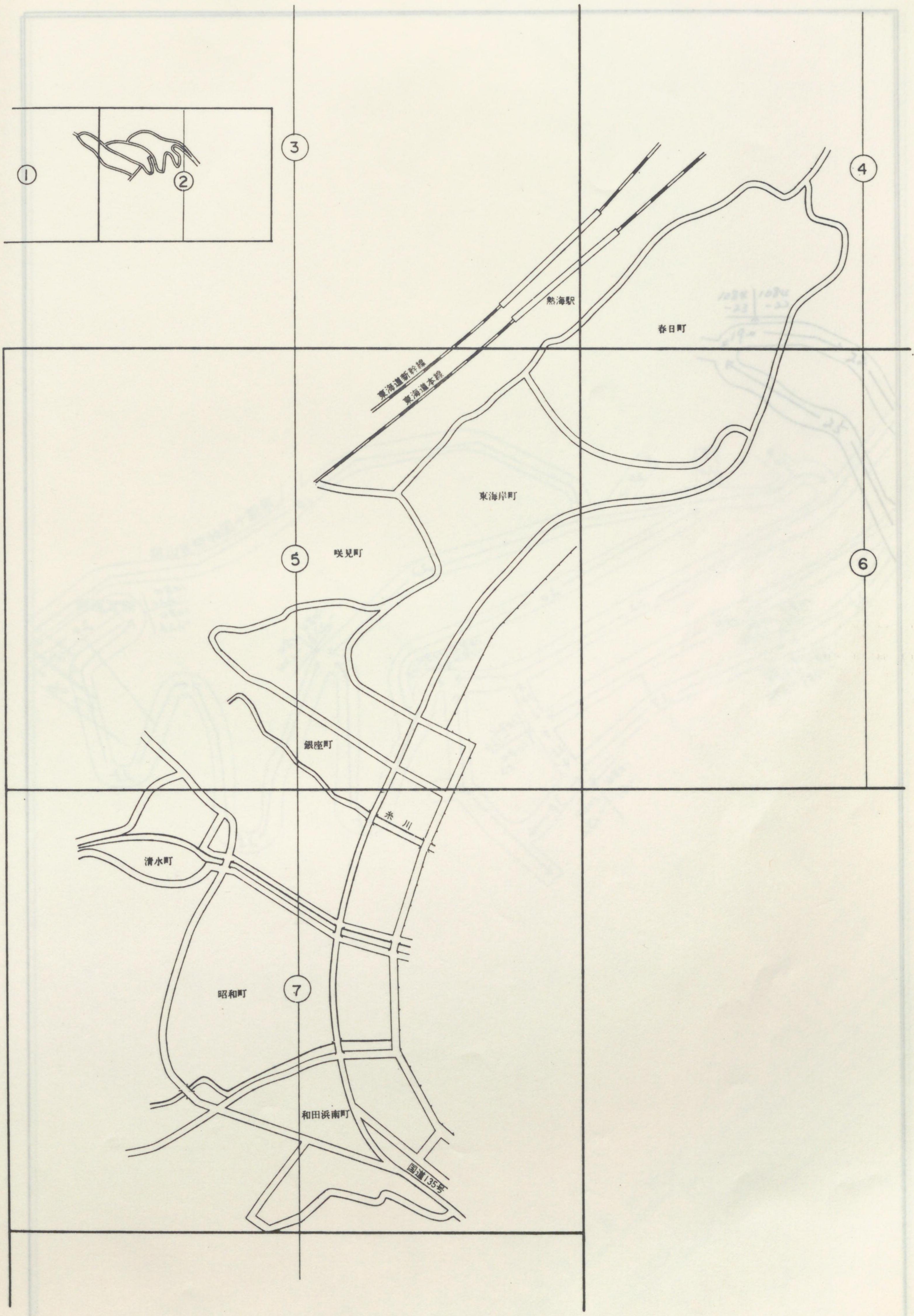
①
②
③
④
⑤
⑥
⑦
熱海駅
春日町
東海道新幹線
東海道本線
東海岸町
咲見町
銀座町
糸川
清水町
昭和町
和田浜南町
国道135号

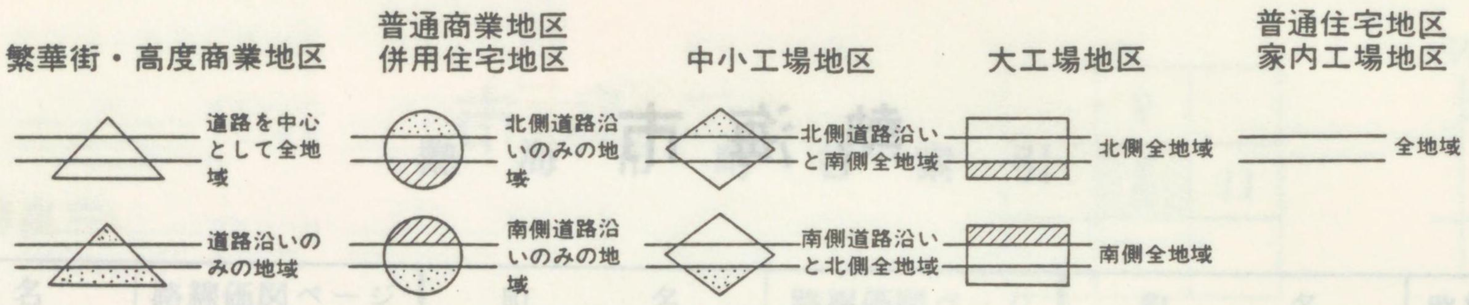
繁華街・高度商業地区
道路を中心として全地域
道路沿いのみの地域
普通商業地区
併用住宅地区
北側道路沿いのみの地域
南側道路沿いのみの地域
中小工場地区
北側道路沿いと南側全地域
南側道路沿いと北側全地域
大工場地区
北側全地域
南側全地域
普通住宅地区
家内工場地区
全地域

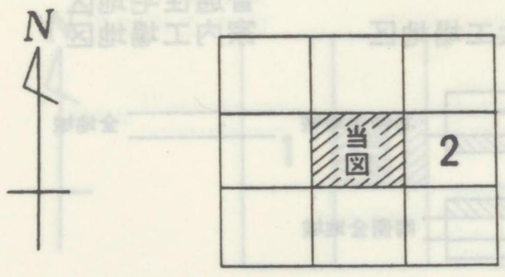

熱海市

1

熱海税務署

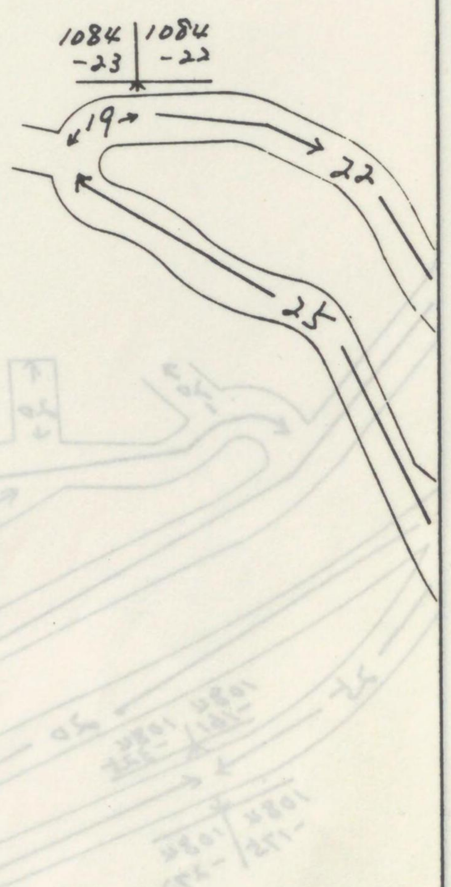

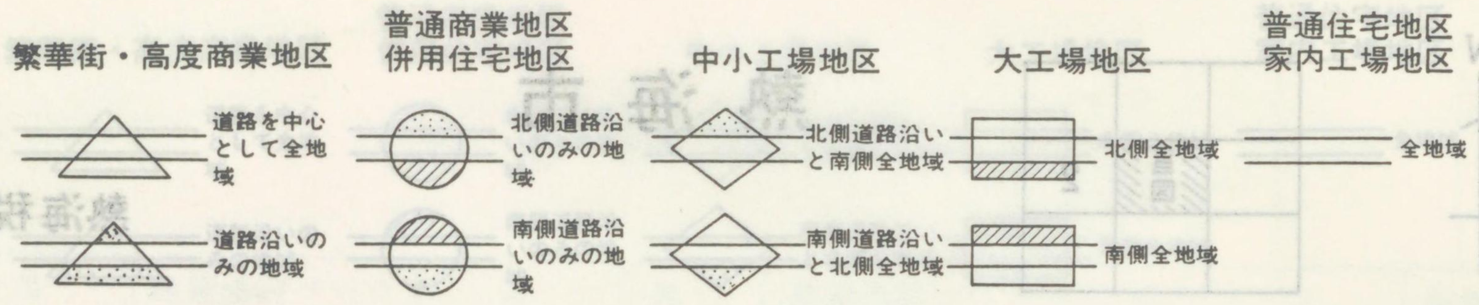
繁華街・高度商業地区
道路を中心として全地域
道路沿いのみの地域
普通商業地区
併用住宅地区
北側道路沿いのみの地域
南側道路沿いのみの地域
中小工場地区
北側道路沿いと南側全地域
南側道路沿いと北側全地域
大工場地区
北側全地域
南側全地域
普通住宅地区
家内工場地区
全地域

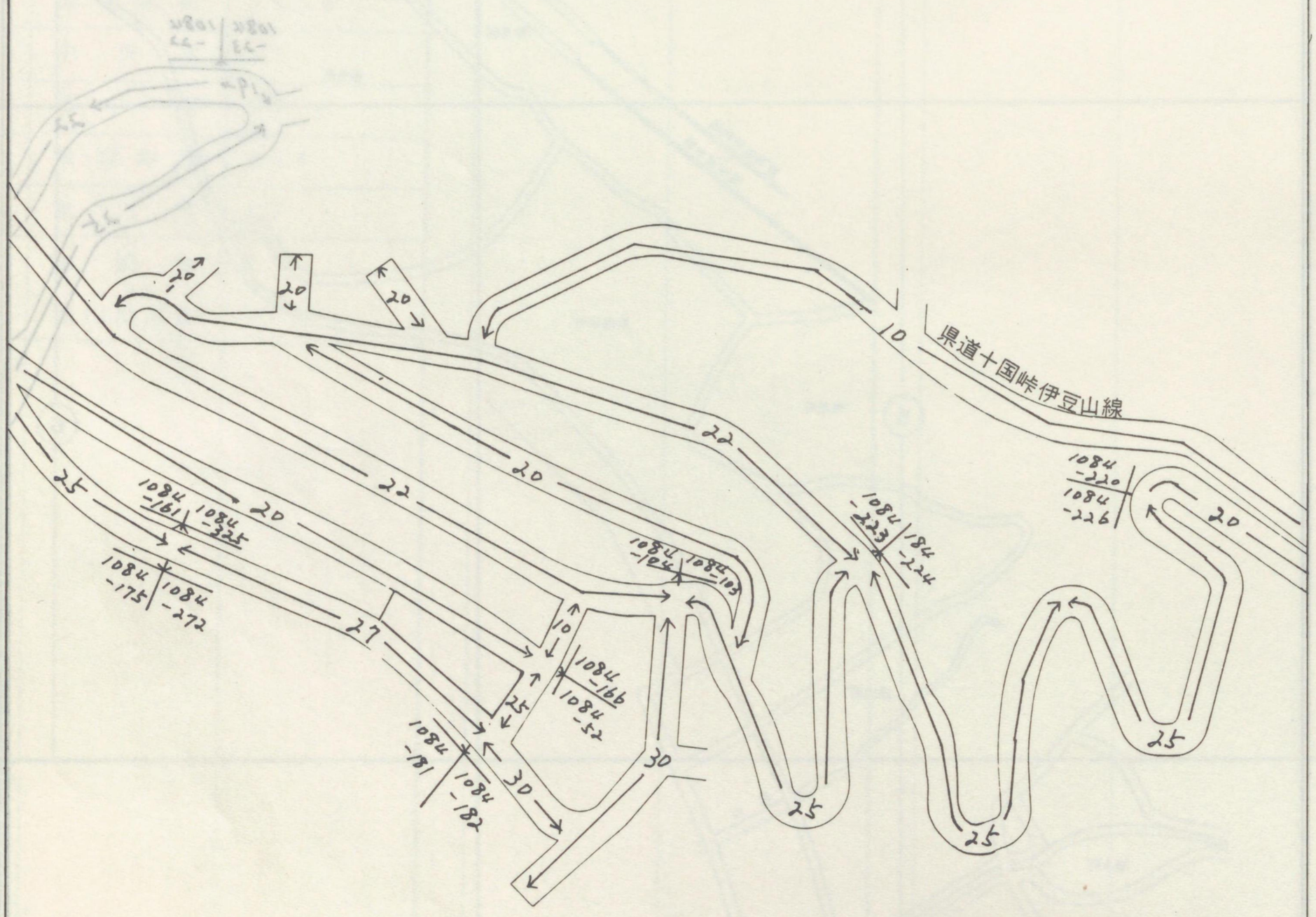
県道十国峠伊豆山線
20
20
20
10
22
20
22
20
25
27
25
30
30
25
25
25
20
10
1084-161
1084-325
1084-175
1084-272
1084-184
1084-103
1084-166
1084-52
1084-181
1084-182
1084-223
1084-224
1084-220
1084-226

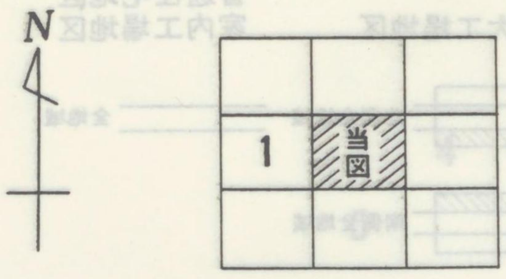

熱海市

2

熱海税務署

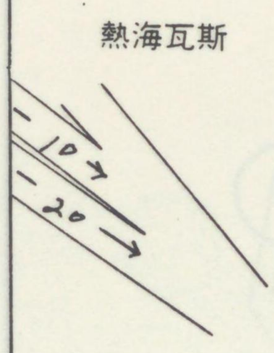

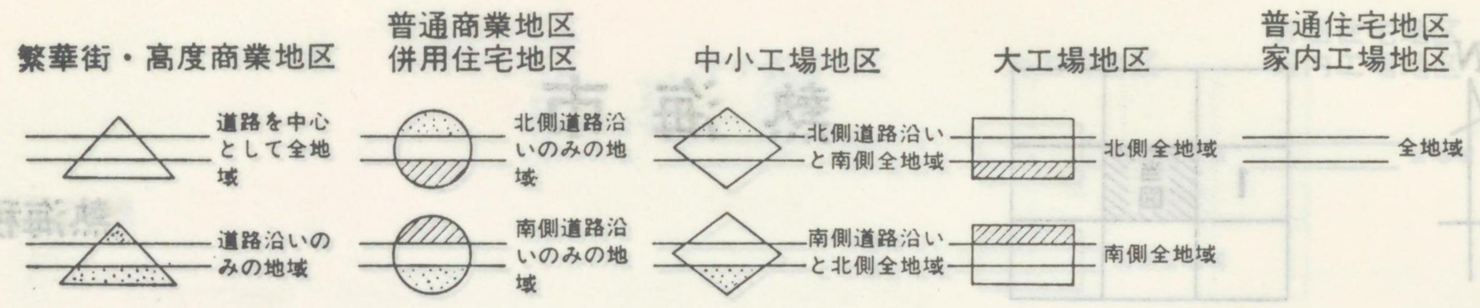
繁華街・高度商業地区
道路を中心として全地域
道路沿いのみの地域
普通商業地区
併用住宅地区
北側道路沿いのみの地域
南側道路沿いのみの地域
中小工場地区
北側道路沿いと南側全地域
南側道路沿いと北側全地域
大工場地区
北側全地域
南側全地域
普通住宅地区
家内工場地区
全地域

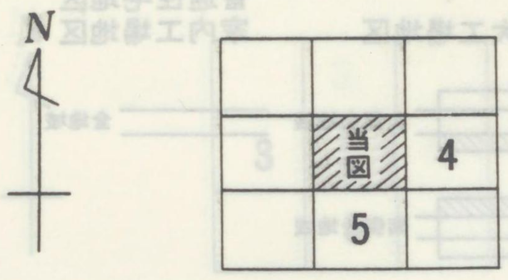

熱海市

3

熱海税務署

東海道新幹線

東海道本線

川原本川

駅前派出所

熱海駅

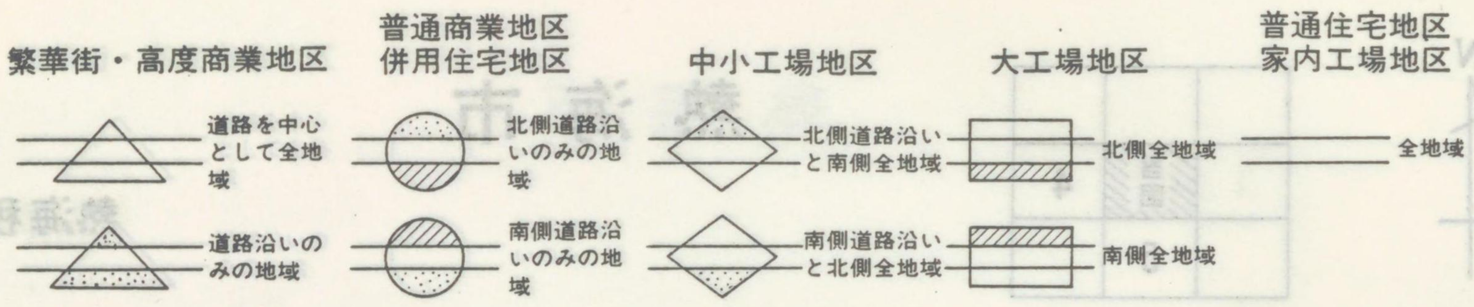

東海道新幹線

東海道本線

青果市場

バス営業所

広域交換部

東山配水池

第一ビル

春日町

法務局

市営隔離病舎

国立熱海病院

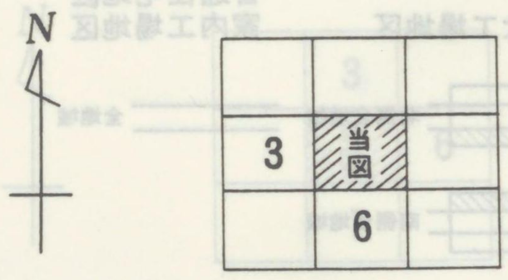

熱 海 市

4

熱海税務署

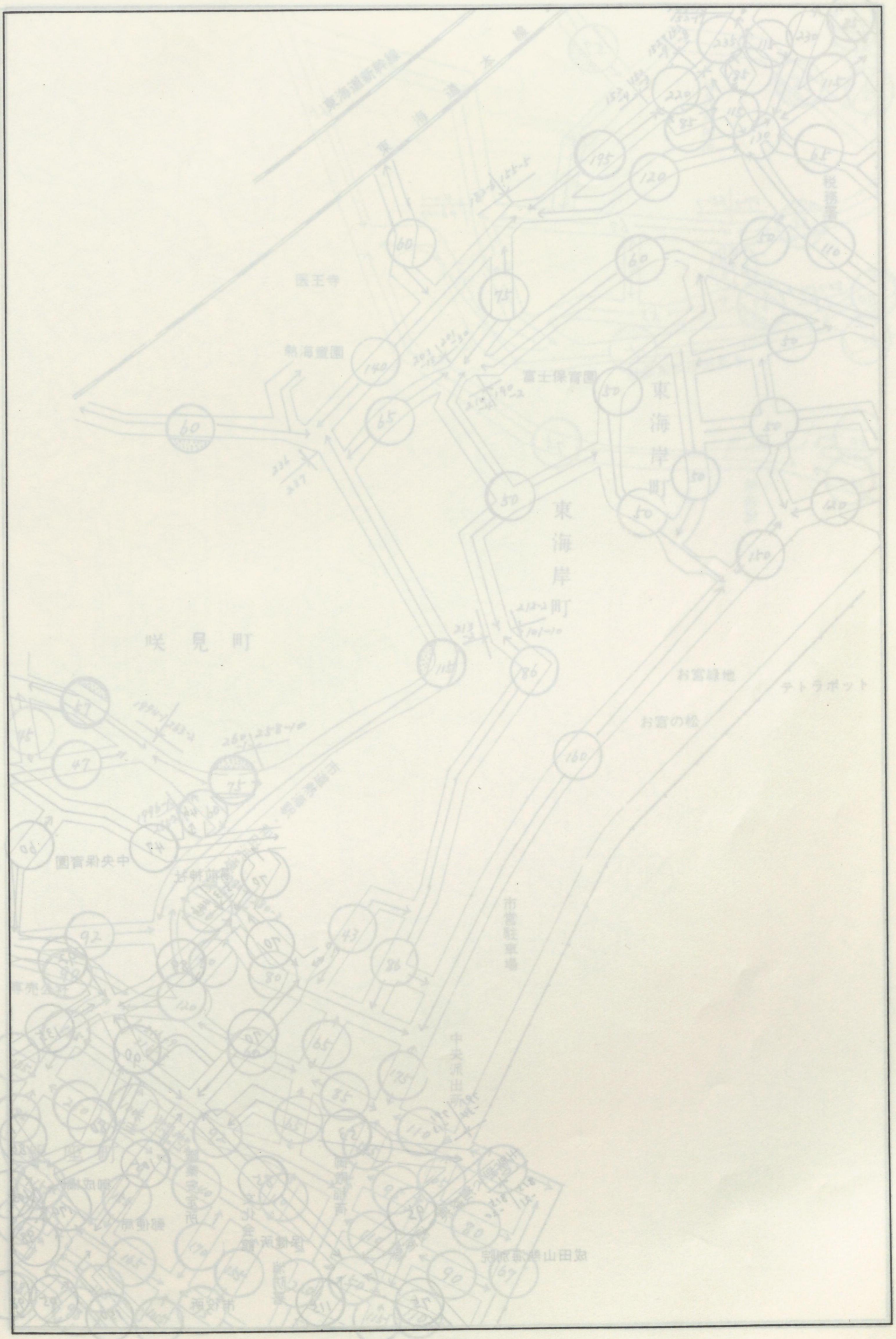

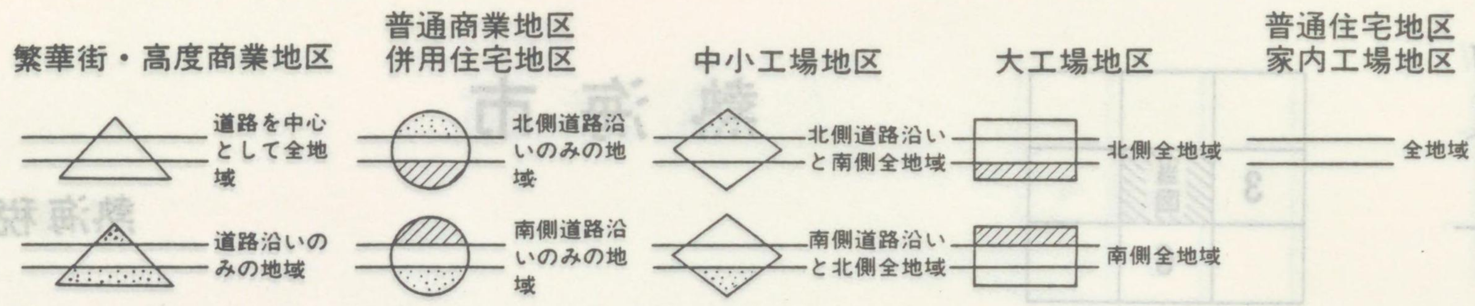
繁華街・高度商業地区
道路を中心として全地域
道路沿いのみの地域
普通商業地区
併用住宅地区
北側道路沿いのみの地域
南側道路沿いのみの地域
中小工場地区
北側道路沿いと南側全地域
南側道路沿いと北側全地域
大工場地区
北側全地域
南側全地域
普通住宅地区
家内工場地区
全地域

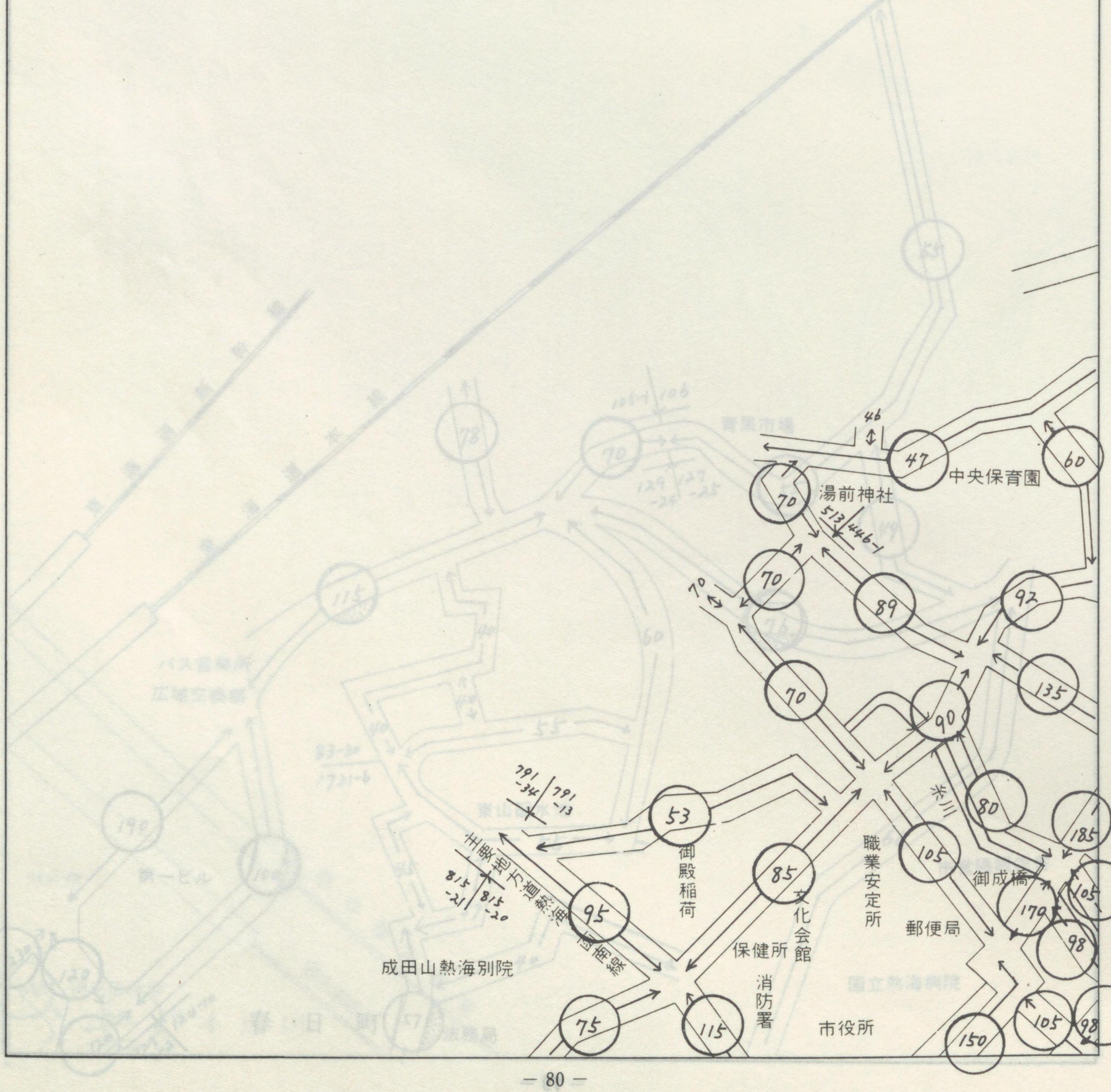
湯前神社
中央保育園
御殿稲荷
文化会館
保健所
消防署
職業安定所
郵便局
市役所
成田山熱海別院
御成橋
米川
伊豆急行線
国道135号

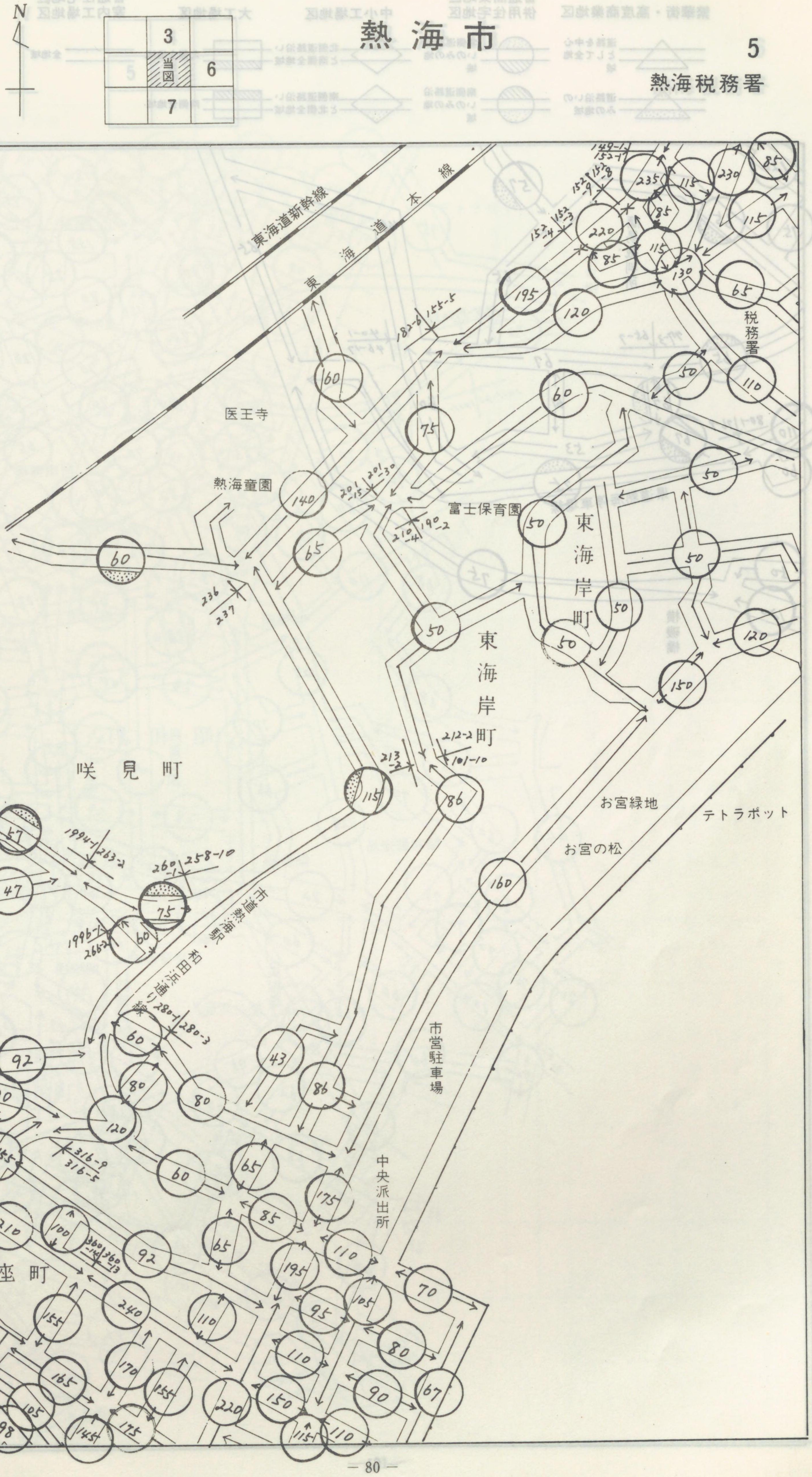
N
3
当図
6
7
熱海市
5
熱海税務署
東海道新幹線
東海道本線
医王寺
熱海童園
富士保育園
東海岸町
税務署
咲見町
お宮緑地
テトラポット
お宮の松
市営駐車場
専売公社
中央派出所
銀座町

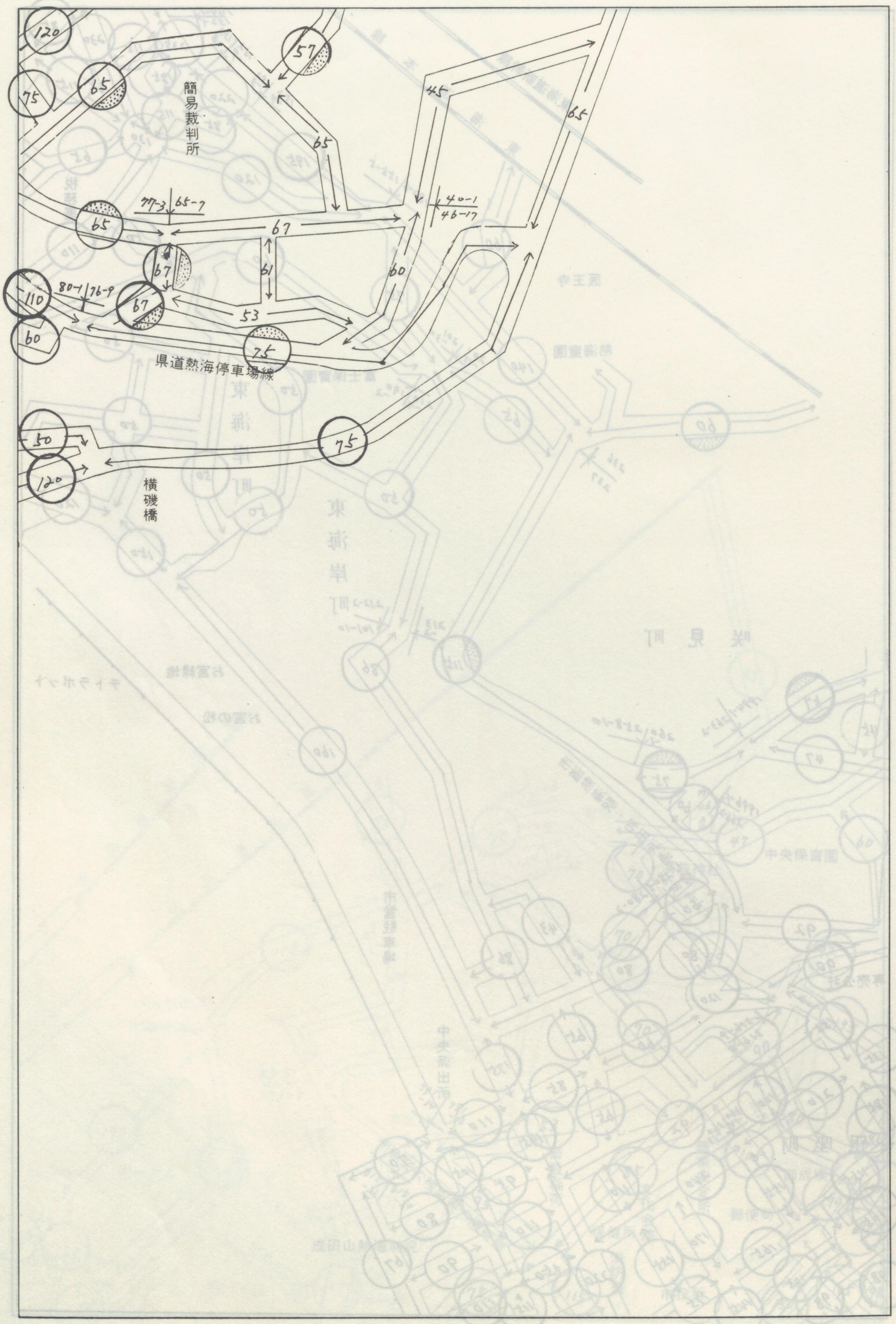
繁華街・高度商業地区
道路を中心として全地域
道路沿いのみの地域
普通商業地区
併用住宅地区
北側道路沿いのみの地域
南側道路沿いのみの地域
中小工場地区
北側道路沿いと南側全地域
南側道路沿いと北側全地域
大工場地区
北側全地域
南側全地域
普通住宅地区
家内工場地区
全地域
簡易裁判所
県道熱海停車場線
横磯橋

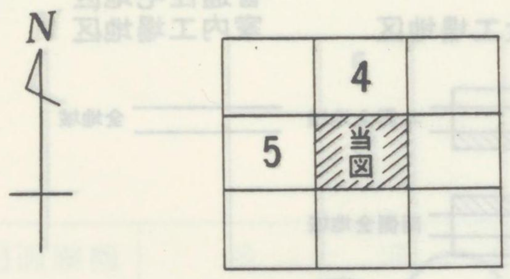

熱海市

6

熱海税務署

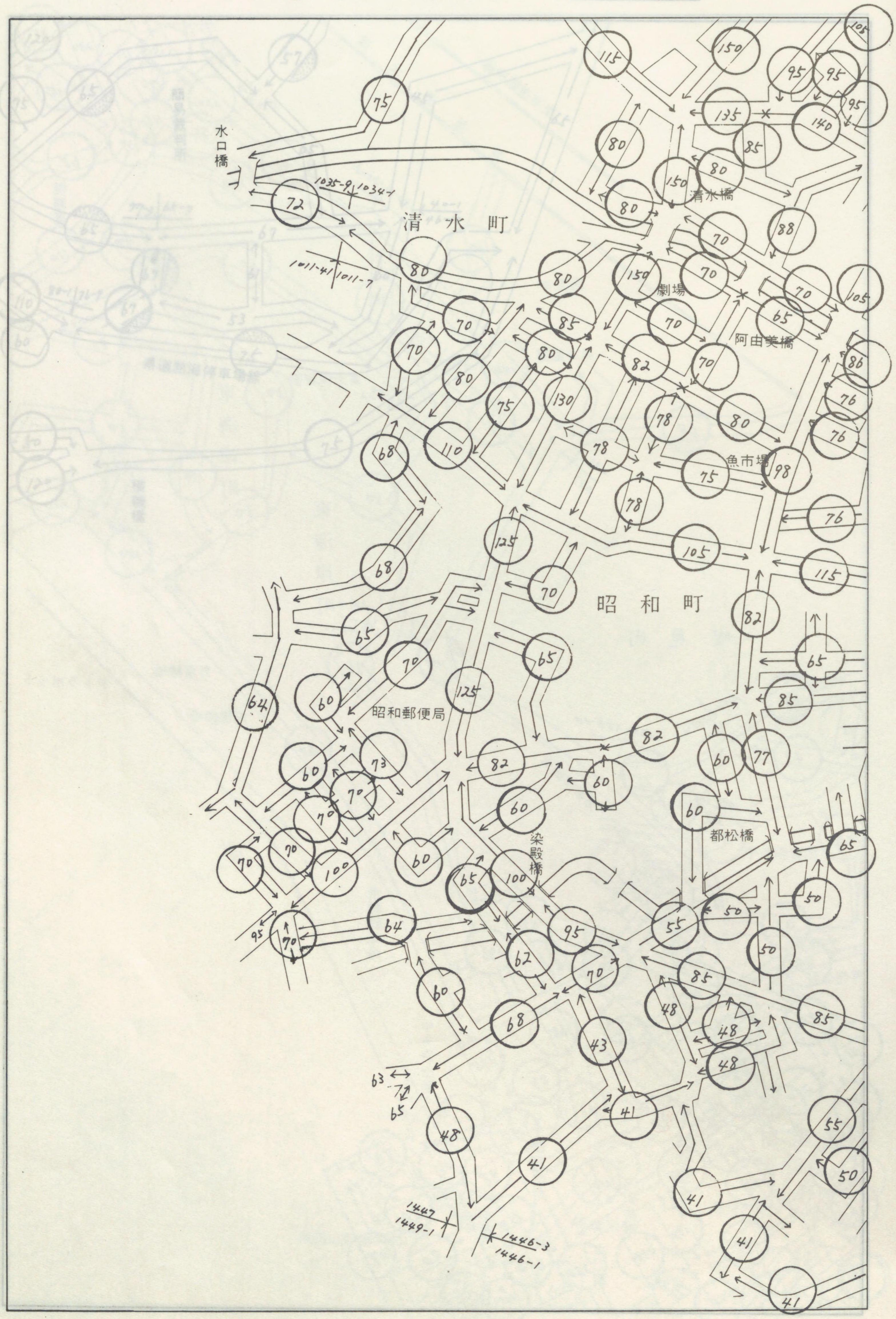
繁華街・高度商業地区
道路を中心として全地域
道路沿いのみの地域
普通商業地区
併用住宅地区
北側道路沿いのみの地域
南側道路沿いのみの地域
中小工場地区
北側道路沿いと南側全地域
南側道路沿いと北側全地域
大工場地区
北側全地域
南側全地域
普通住宅地区
家内工場地区
全地域
水口橋
清水町
清水橋
劇場
阿由美橋
魚市場
昭和町
昭和郵便局
染殿橋
都松橋

熱海市

7

熱海税務署

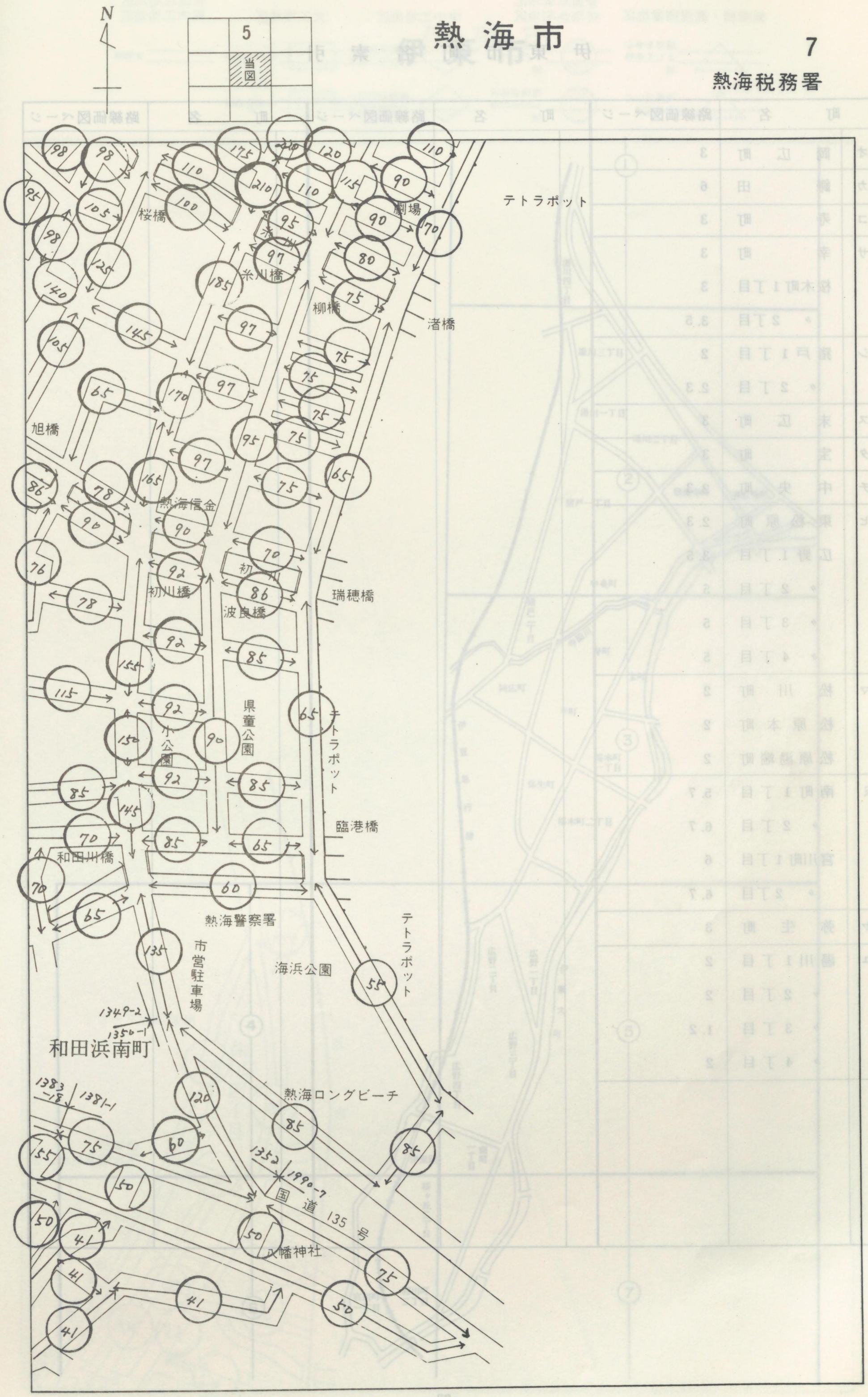
N
5
当図
テトラポット
劇場
桜橋
渚橋
柳橋
旭橋
熱海信金
初川橋
瑞穂橋
波良橋
県童公園
小公園
テトラポット
臨港橋
和田川橋
熱海警察署
市営駐車場
海浜公園
テトラポット
和田浜南町
熱海ロングビーチ
国道135号
八幡神社

伊東市町名索引

	町名	路線価図ページ
オ	岡広町	3
カ	鎌田	6
コ	寿町	3
サ	幸町	3
	桜木町1丁目	3
	〃 2丁目	3.5
シ	猪戸1丁目	2
	〃 2丁目	2.3
ス	末広町	3
タ	宝町	3
チ	中央町	2.3
ヒ	東松原町	2.3
	広野1丁目	3.5
	〃 2丁目	5
	〃 3丁目	5
	〃 4丁目	5
マ	松川町	2
	松原本町	2
	松原湯端町	2
ミ	南町1丁目	5.7
	〃 2丁目	6.7
	宮川町1丁目	6
	〃 2丁目	6.7
ヤ	弥生町	3
ユ	湯川1丁目	2
	〃 2丁目	2
	〃 3丁目	1.2
	〃 4丁目	2

伊東市

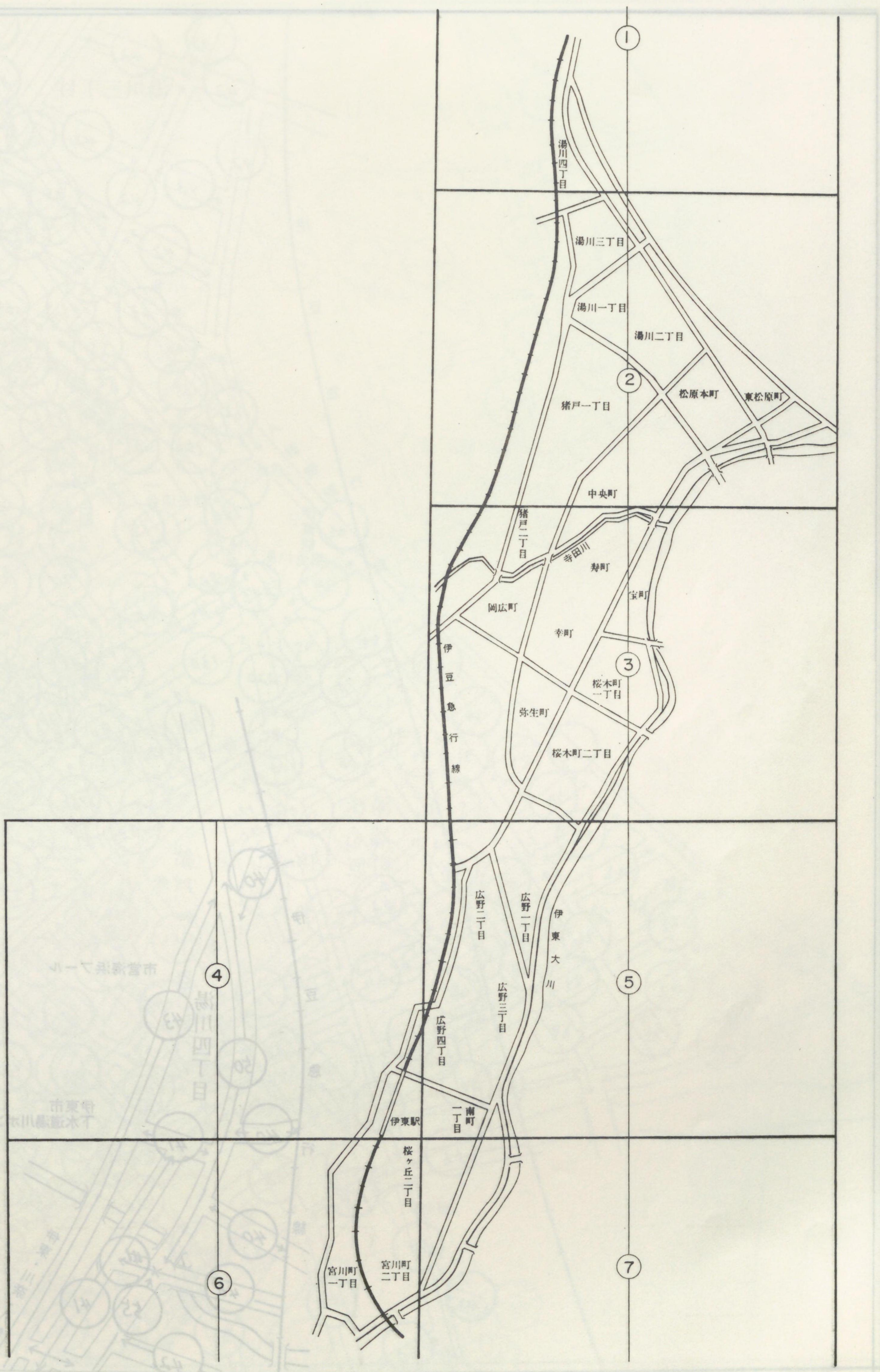
湯川四丁目
湯川三丁目
湯川一丁目
湯川二丁目
猪戸一丁目
松原本町
東松原町
中央町
猪戸二丁目
寺田川
寿町
宝町
岡広町
幸町
伊豆急行線
桜木町一丁目
弥生町
桜木町二丁目
広野二丁目
広野一丁目
伊東大川
広野三丁目
広野四丁目
南町一丁目
伊東駅
桜ヶ丘二丁目
宮川町一丁目
宮川町二丁目
1
2
3
4
5
6
7

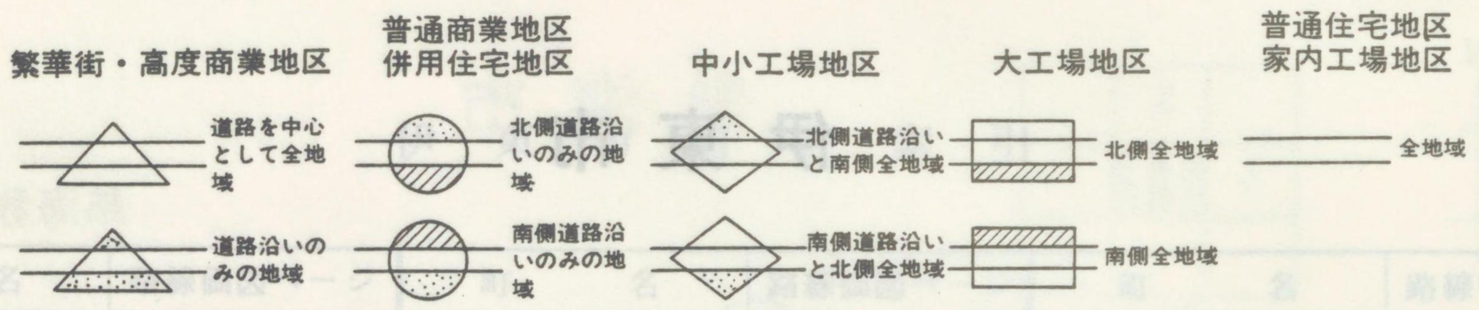
繁華街・高度商業地区
道路を中心として全地域
道路沿いのみの地域
普通商業地区
併用住宅地区
北側道路沿いのみの地域
南側道路沿いのみの地域
中小工場地区
北側道路沿いと南側全地域
南側道路沿いと北側全地域
大工場地区
北側全地域
南側全地域
普通住宅地区
家内工場地区
全地域

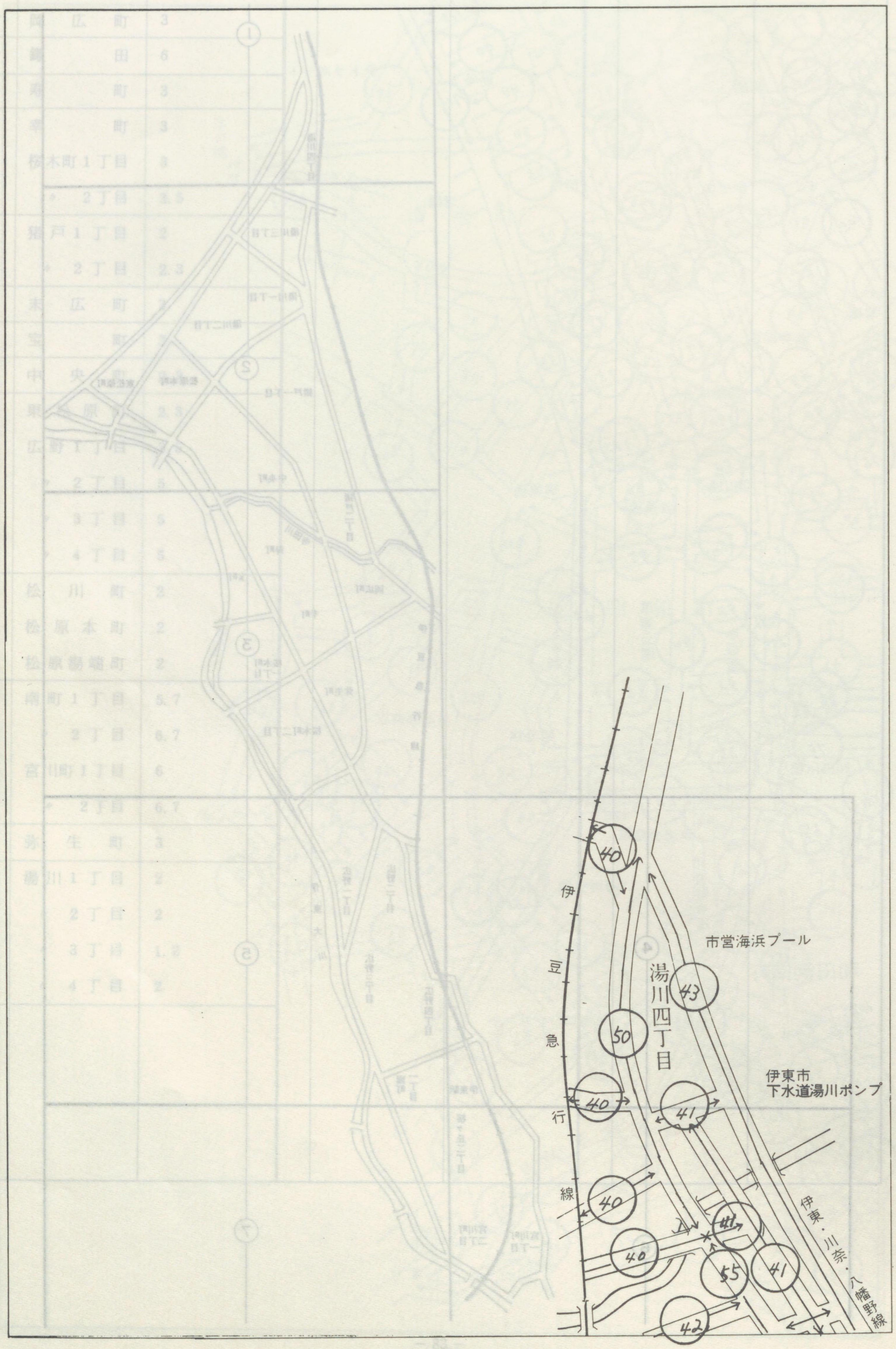
伊豆急行線
市営海浜プール
湯川四丁目
伊東市
下水道湯川ポンプ
伊東・川奈・八幡野線
40
43
50
40
41
40
41
55
41
42

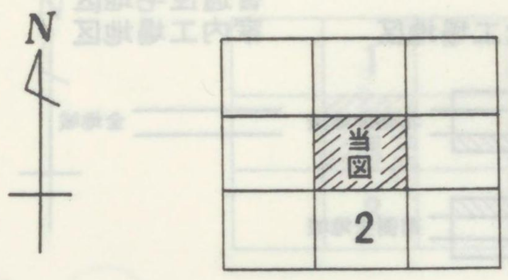

伊東市

1

熱海税務署

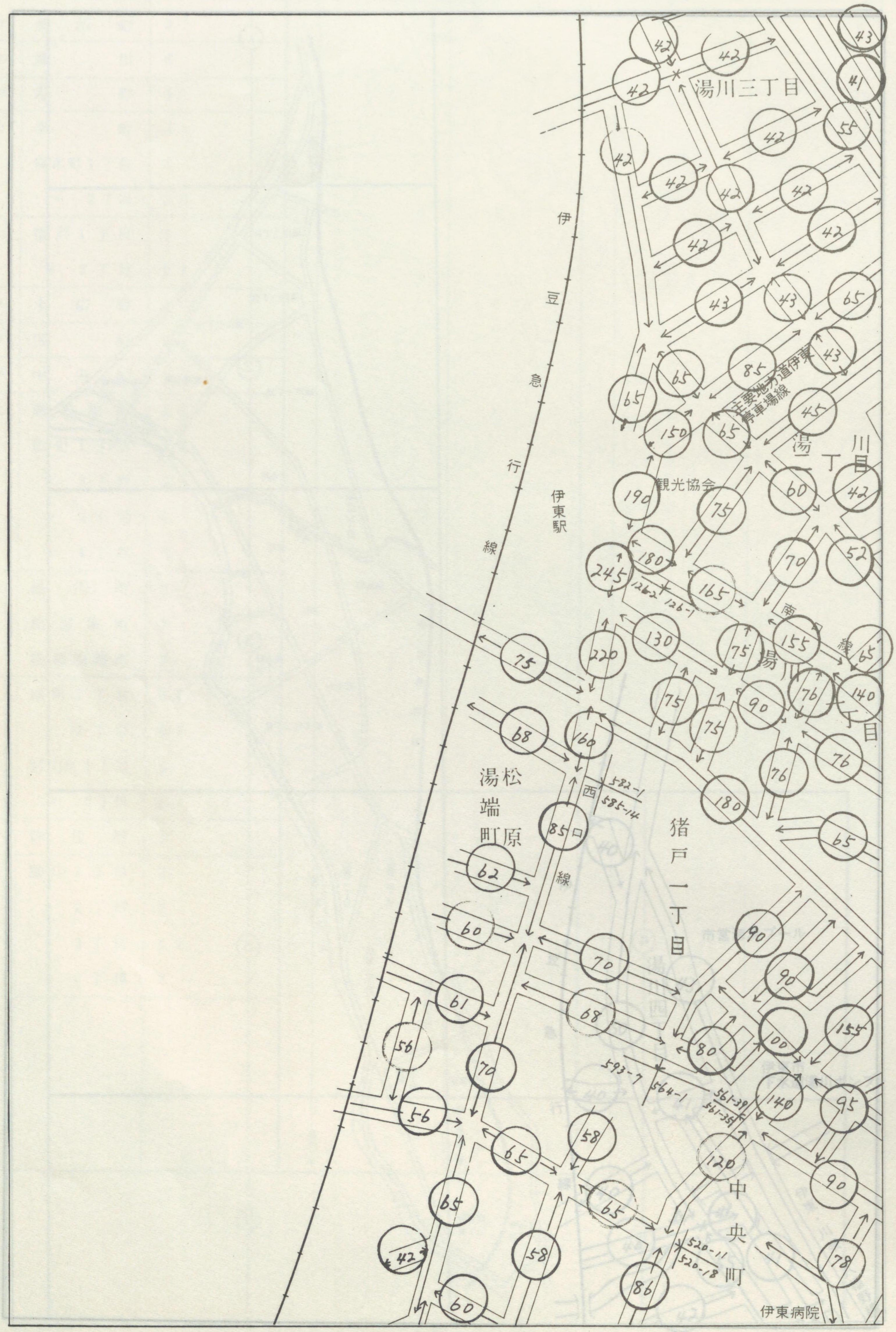
繁華街・高度商業地区
道路を中心として全地域
道路沿いのみの地域
普通商業地区
併用住宅地区
北側道路沿いのみの地域
南側道路沿いのみの地域
中小工場地区
北側道路沿いと南側全地域
南側道路沿いと北側全地域
大工場地区
北側全地域
南側全地域
普通住宅地区
家内工場地区
全地域
伊豆急行線
伊東駅
湯川三丁目
観光協会
主要地方道伊東
青車場線
湯川一丁目
湯川二丁目
湯松町
端原
西
猪戸一丁目
中央町
伊東病院

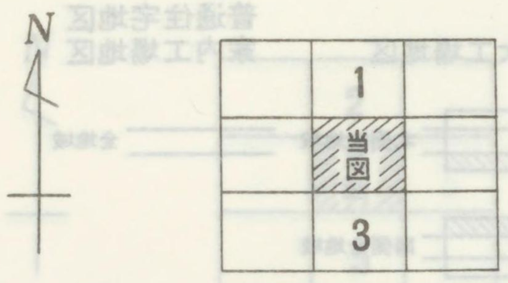
N
1
当図
3

伊東市

2

熱海税務署

伊東川奈・八幡野線
湯川二丁目
湯川会館
松原本町
松原町
駿河銀行
劇場
主要地方道伊東修善寺線
いでゆ橋

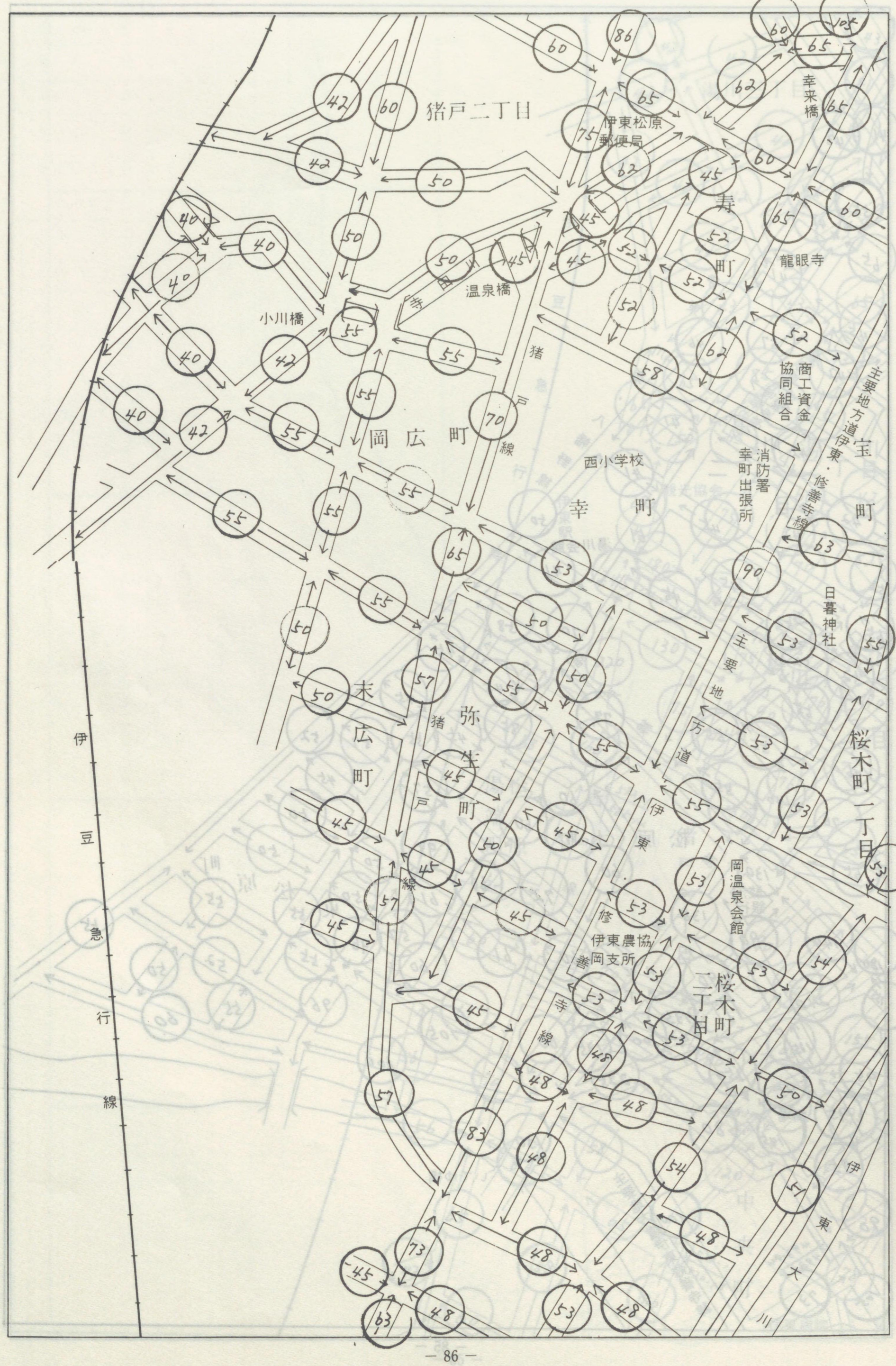
繁華街・高度商業地区
道路を中心として全地域
道路沿いのみの地域
普通商業地区
併用住宅地区
北側道路沿いのみの地域
南側道路沿いのみの地域
中小工場地区
北側道路沿いと南側全地域
南側道路沿いと北側全地域
大工場地区
北側全地域
南側全地域
普通住宅地区
家内工場地区
全地域
猪戸二丁目
伊東松原郵便局
幸来橋
寿町
龍眼寺
温泉橋
小川橋
猪戸線
岡広町
商工資金協同組合
西小学校
幸町
消防署幸町出張所
主要地方道伊東・修善寺線
宝町
日暮神社
主要地方道
末広町
弥生町
桜木町一丁目
伊東
岡温泉会館
伊東農協岡支所
桜木町二丁目
伊東大川
伊豆急行線

伊東市

3

熱海税務署

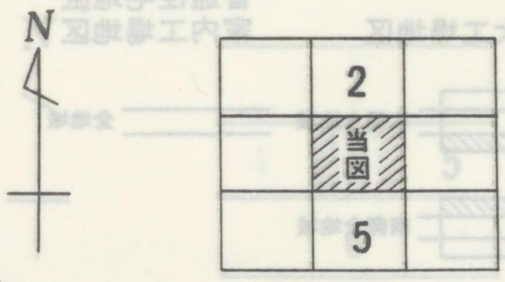
N
2
当図
5


70
寺田川
100
伊東大川
90
宝町
60
伊東電報電話局
通学橋通
63
55
伊東図書館
伊東幼稚園
通学橋
伊東大川
53
51
一丁目
桜木町
53
52
聖母幼稚園
51
55
51
岡橋

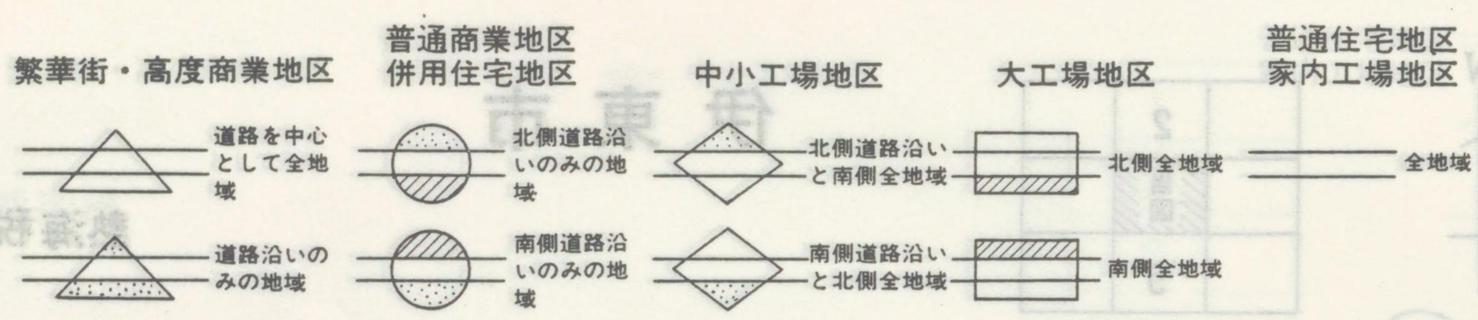
繁華街・高度商業地区
普通商業地区
併用住宅地区
中小工場地区
大工場地区
普通住宅地区
家内工場地区
道路を中心として全地域
北側道路沿いのみの地域
北側道路沿いと南側全地域
北側全地域
全地域
道路沿いのみの地域
南側道路沿いのみの地域
南側道路沿いと北側全地域
南側全地域

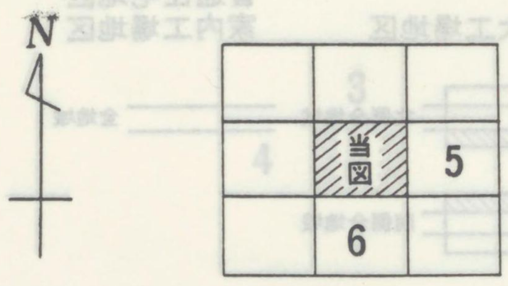

伊東市

4

熱海税務署

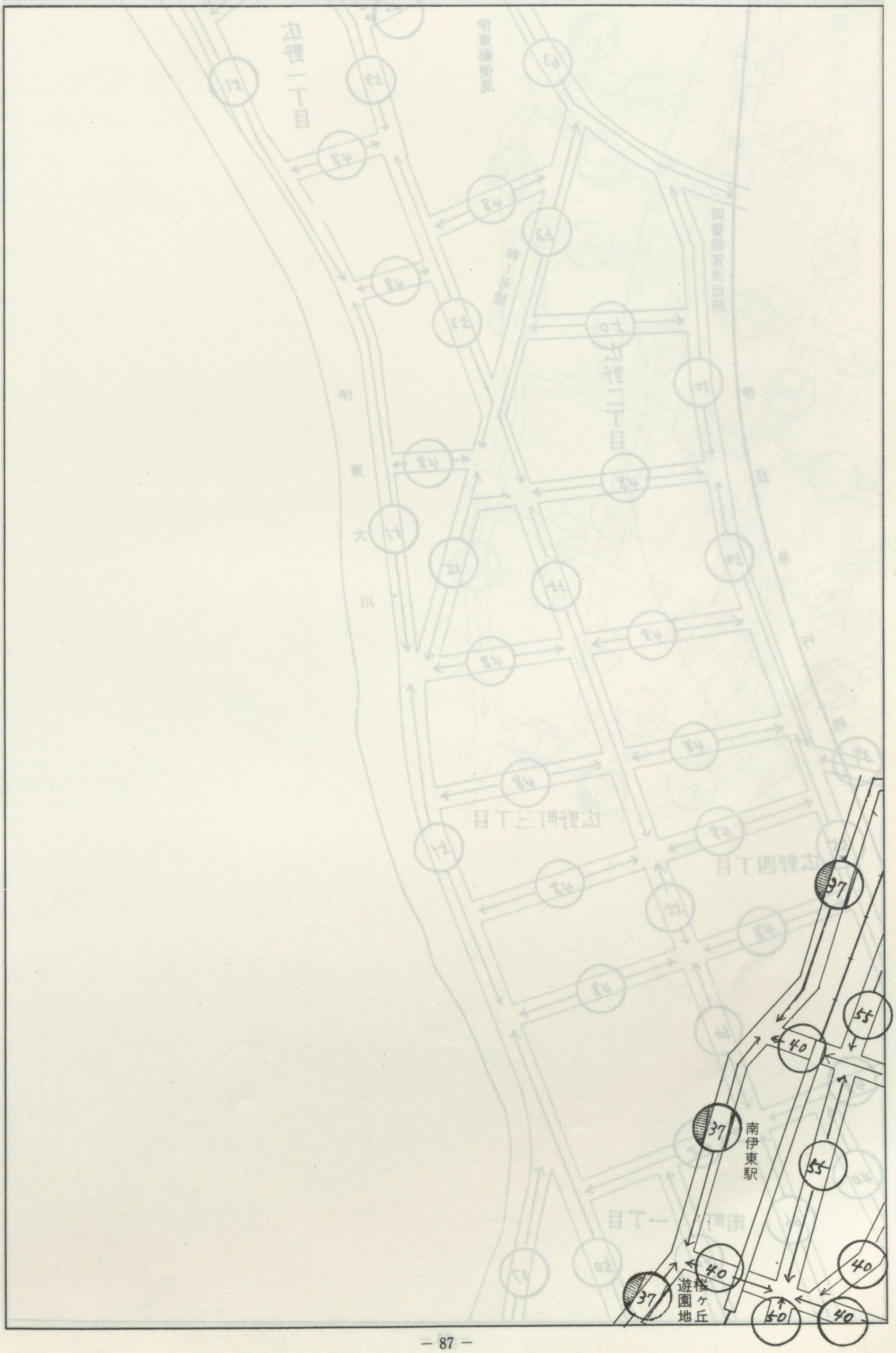

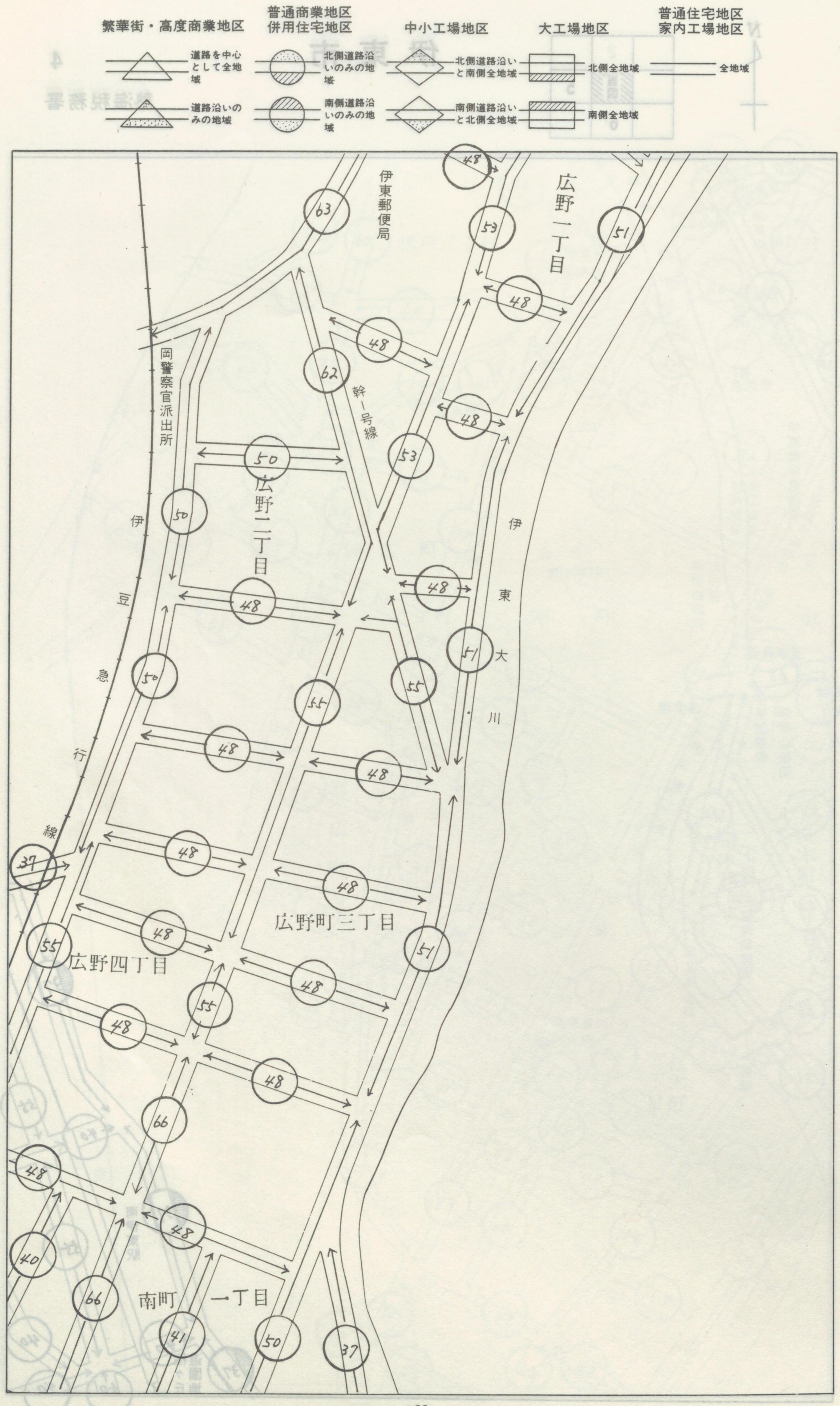
繁華街・高度商業地区
道路を中心として全地域
道路沿いのみの地域
普通商業地区
併用住宅地区
北側道路沿いのみの地域
南側道路沿いのみの地域
中小工場地区
北側道路沿いと南側全地域
南側道路沿いと北側全地域
大工場地区
北側全地域
南側全地域
普通住宅地区
家内工場地区
全地域
伊東郵便局
広野一丁目
岡警察官派出所
幹一号線
広野二丁目
伊豆急行線
伊東大川
広野町三丁目
広野四丁目
南町一丁目

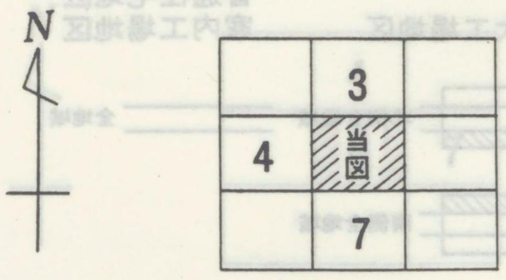

伊東市

5

熱海税務署

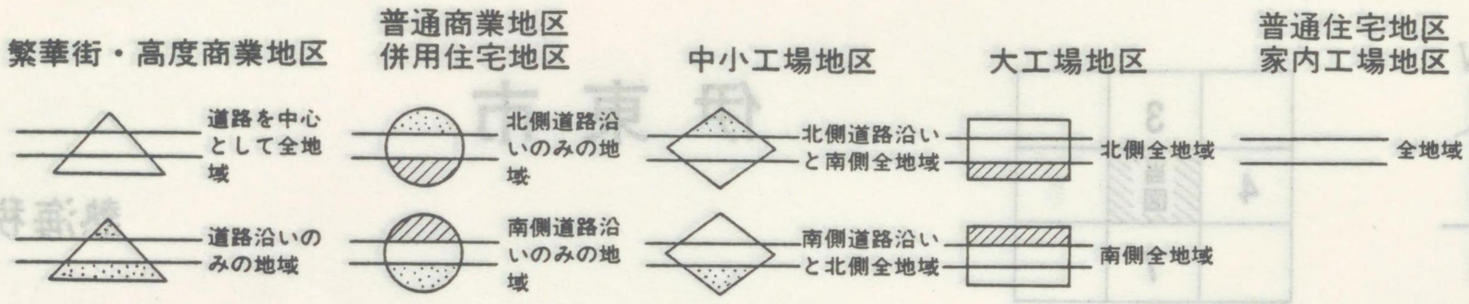
繁華街・高度商業地区
道路を中心として全地域
道路沿いのみの地域
普通商業地区
併用住宅地区
北側道路沿いのみの地域
南側道路沿いのみの地域
中小工場地区
北側道路沿いと南側全地域
南側道路沿いと北側全地域
大工場地区
北側全地域
南側全地域
普通住宅地区
家内工場地区
全地域

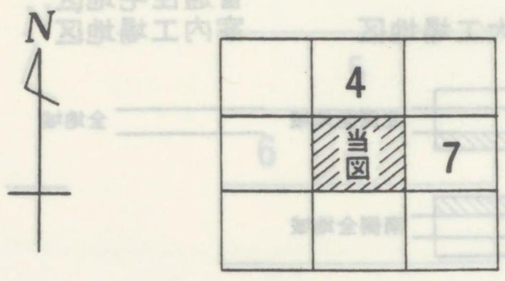
N
4
当図
7

伊東市

6

熱海税務署

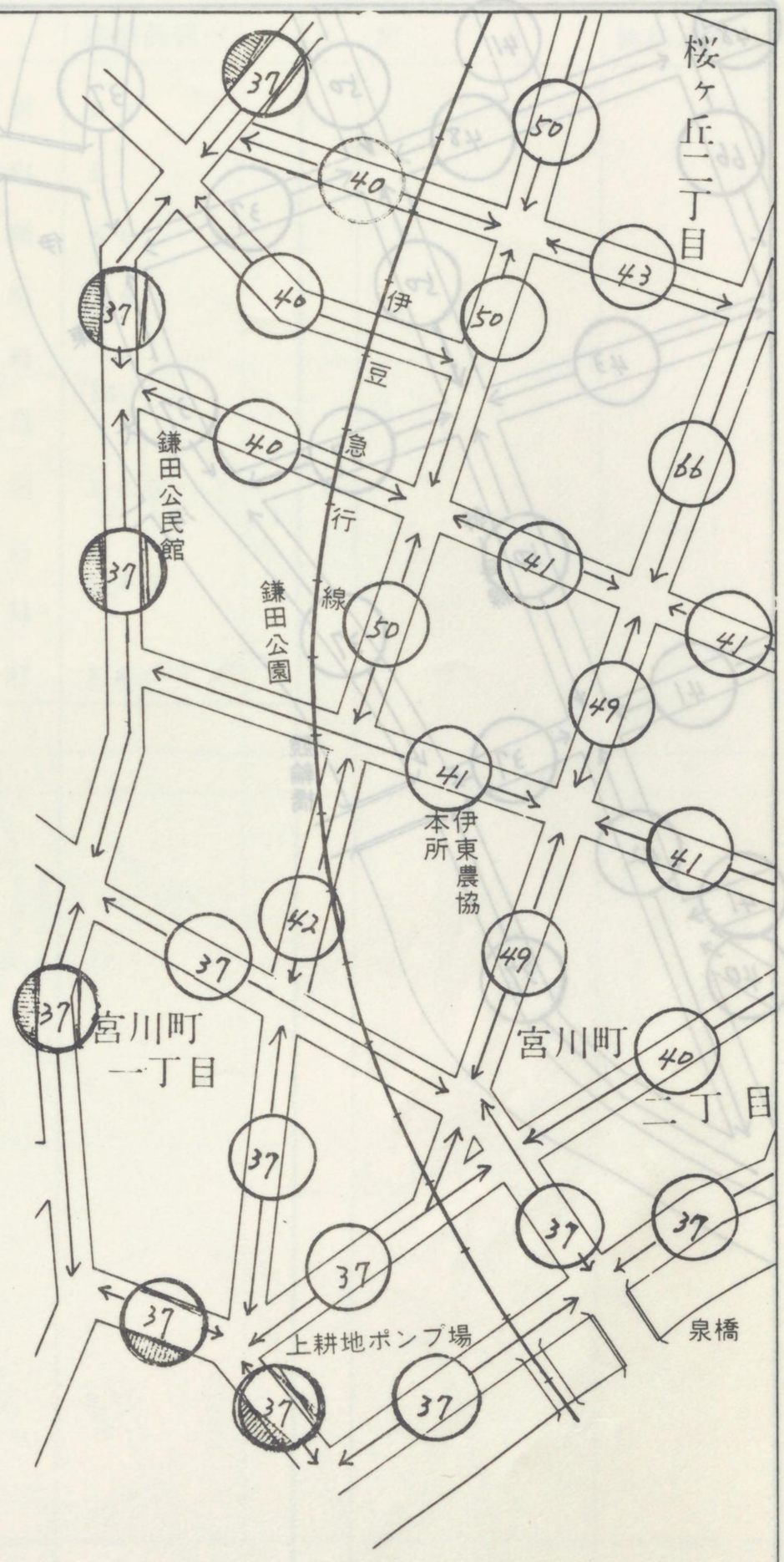
桜ヶ丘二丁目
伊豆急行線
鎌田公民館
鎌田公園
伊東農協本所
宮川町一丁目
宮川町二丁目
上耕地ポンプ場
泉橋
37
40
50
43
66
41
49
42


繁華街・高度商業地区
道路を中心として全地域
道路沿いのみの地域
普通商業地区
併用住宅地区
北側道路沿いのみの地域
南側道路沿いのみの地域
中小工場地区
北側道路沿いと南側全地域
南側道路沿いと北側全地域
大工場地区
北側全地域
南側全地域
普通住宅地区
家内工場地区
全地域
48
41
50
37
66
48
37
伊
東
大
川
50
43
37
37
幹
線
50
37
41
37
競
輪
橋
42
41
40
37

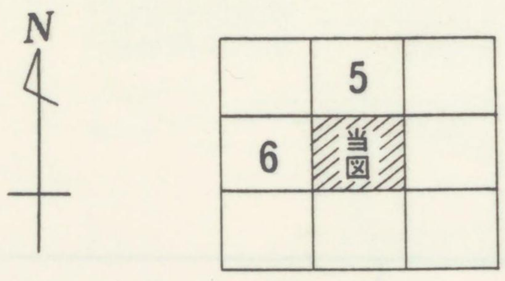

伊東市

7

熱海税務署

	町名	路線価図ページ
ア	青島	4.7
	青島町	4.7
	荒田島	7
	荒田島町	7
イ	今泉1丁目	
	〃	1.2.3
	今泉8丁目	4.5.6
ウ	瓜島	4
エ	加島町	10.12
	上横割	14
シ	下横割	14
	新橋町	5.6
	十兵衛	14
タ	高嶺町	4.7
	田島	8
チ	中央町1丁目	
	〃	4
	中央町3丁目	
ツ	津田	7
	津田町	
テ	伝法	1
ナ	永田町1丁目	4
ニ	鵜町1丁目	4.7
ヌ	八幡町	10
ネ	平坦町	12
	平坦本町	12
ホ	本町	
	本町1丁目	12
	〃 2丁目	
ミ	緑町	4
	御幸町	4
	水戸島	14
	水戸島本町	14
モ	元町	12
	本市場	12.13
ユ	柚ノ木	10.12

	町名	路線価図ページ
ヨ	依田原	8.9
	依田原町	5
	依田橋	5.6
	依田橋町	5.6
	横割1丁目	
	〃	14
	横割6丁目	
	吉原	1.4.5
	吉原1丁目	
	〃	1.4.5
	吉原5丁目	
	吉原宝町	5.8

富士市町名索引

	町名	路線価図ページ
ア	青島	4.7
	青島町	4.7
	荒田島	7
	荒田島町	7
イ	今泉1丁目～今泉8丁目	1.2.3 4.5.6
ウ	瓜島	4
カ	加島町	10.12
	上横割	14
シ	下横割	14
	新橋町	5.6
	十兵衛	14
タ	高嶺町	4.7
	田島	8
チ	中央町1丁目～中央町3丁目	4
ツ	津田	7
	津田町	
テ	伝法	1
ナ	永田町1丁目	4
ニ	錦町1丁目	4.7
ハ	八幡町	10
ヘ	平垣町	12
	平垣本町	12
ホ	本町	
	本町1丁目	12
	〃 2丁目	
ミ	緑町	4
	御幸町	4
	水戸島	14
	水戸島本町	14
モ	元町	12
	本市場	12.13
ユ	柚ノ木	10.12
ヨ	依田原	8.9
	依田原町	5
	依田橋	5.6
	依田橋町	5.6
	横割1丁目～横割6丁目	14
	吉原	1.4.5
	吉原1丁目～吉原5丁目	1.4.5
	吉原宝町	5.8

富士市

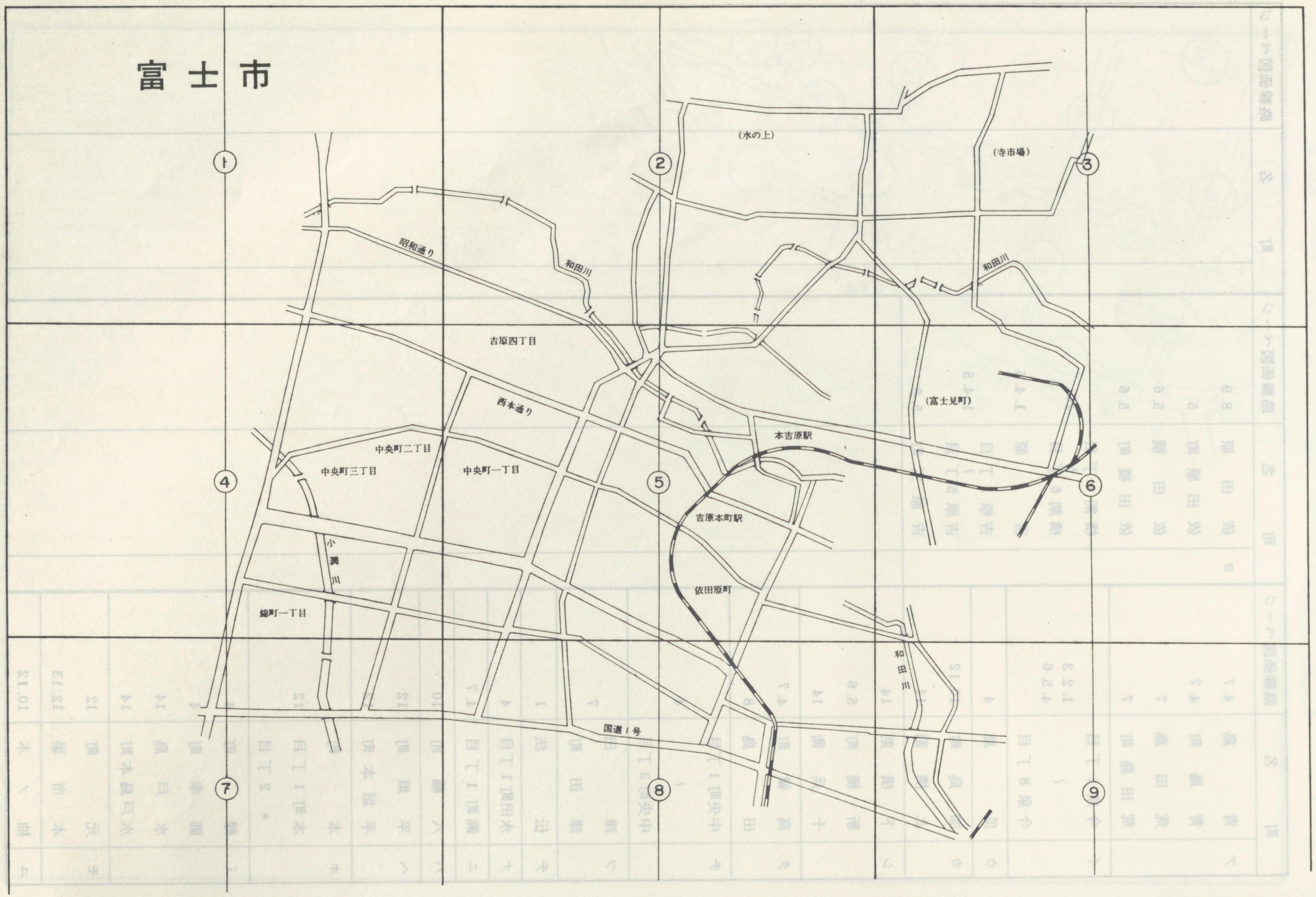
(水の上)
(寺市場)
(富士見町)
昭和通り
和田川
吉原四丁目
西本通り
中央町二丁目
中央町三丁目
中央町一丁目
本吉原駅
吉原本町駅
依田原町
小潤川
鎌町一丁目
国道1号
1
2
3
4
5
6
7
8
9

富士市

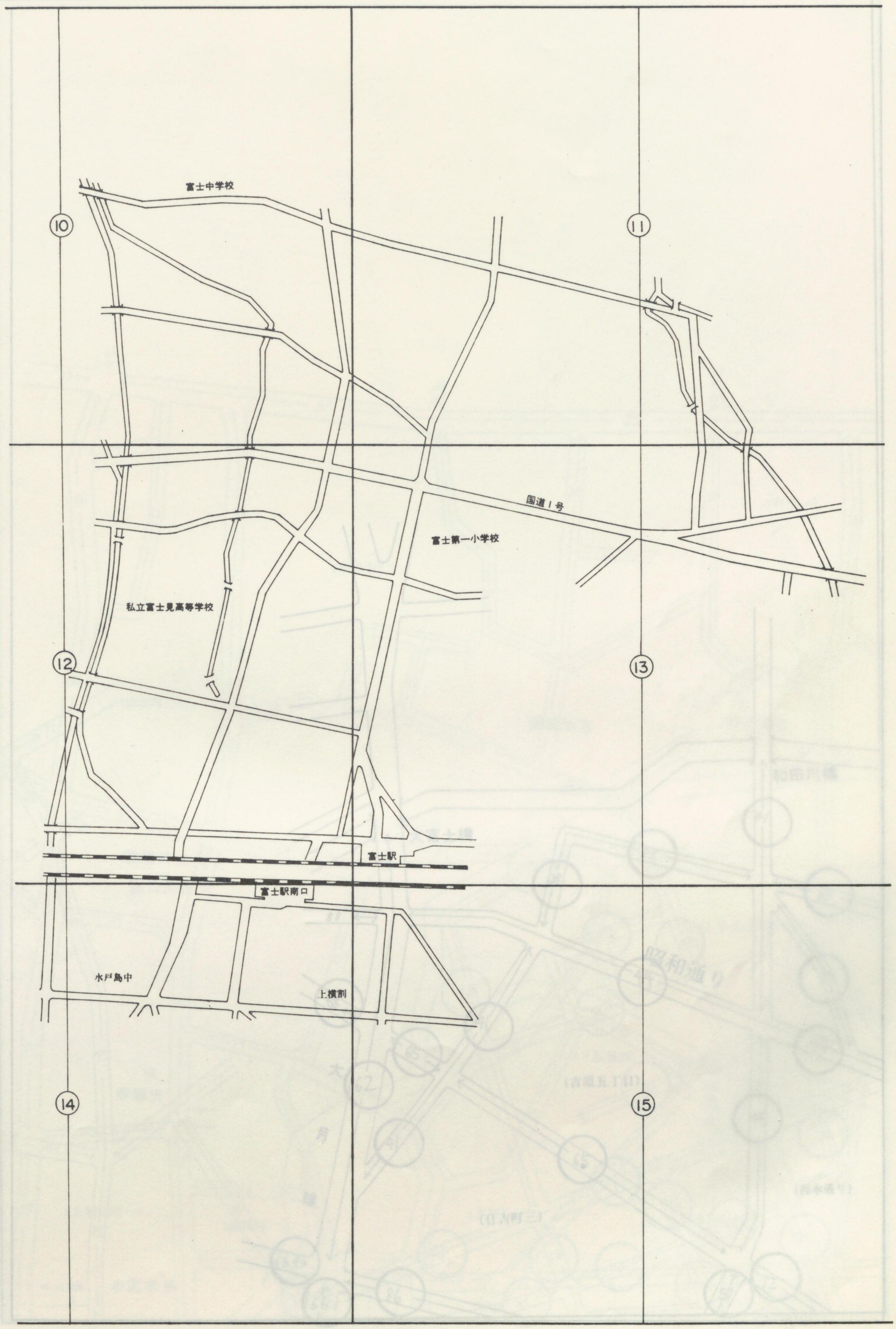
富士中学校
10
11
国道1号
富士第一小学校
私立富士見高等学校
12
13
富士駅
富士駅南口
水戸島中
上横割
14
15

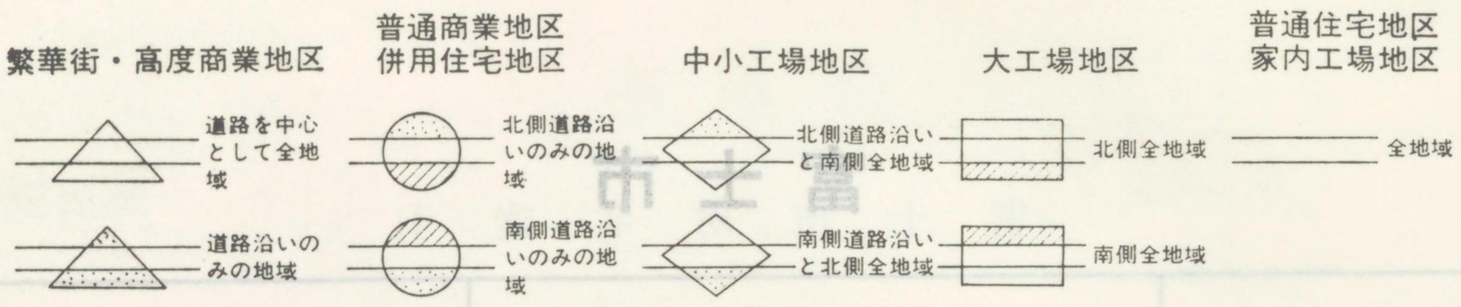
繁華街・高度商業地区
道路を中心として全地域
道路沿いのみの地域
普通商業地区
併用住宅地区
北側道路沿いのみの地域
南側道路沿いのみの地域
中小工場地区
北側道路沿いと南側全地域
南側道路沿いと北側全地域
大工場地区
北側全地域
南側全地域
普通住宅地区
家内工場地区
全地域

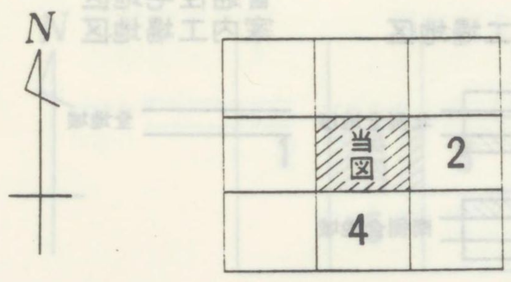

富士市

1

富士税務署

大富士橋

和田川橋

昭和通り

(吉原五丁目)

(日吉町三)

(西本通り)

大月線

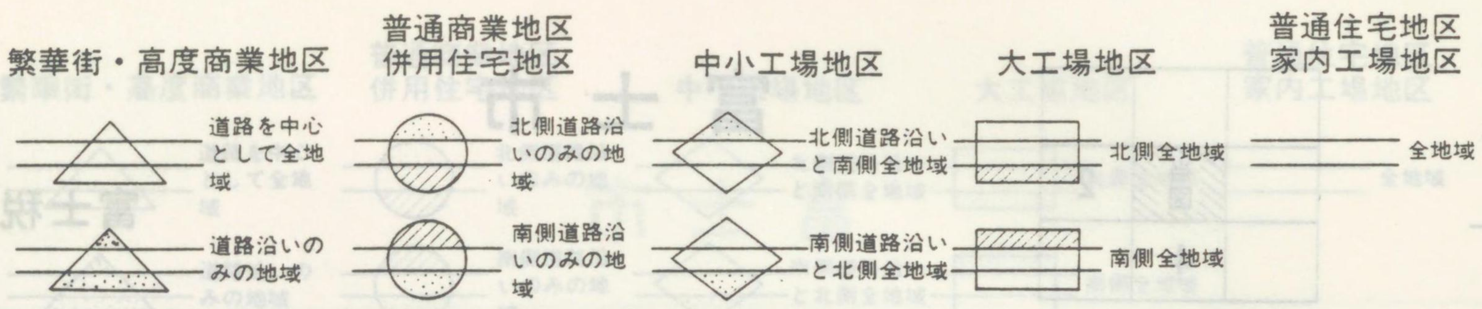

吉原公園

和田川

水道橋

(吉原四丁目)

(昭和通り)

吉原公園

卍 光蔵寺

卍 本国寺

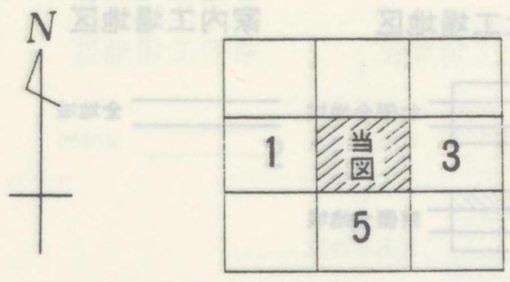

富士市

2

富士税務署

(一の宮町一)
(水の上)
(鍛治町二)
神明神社
福応寺
愛鷹神社
市立中央図書館
学校橋
仲橋
(上和田町一)
(鍛治町一)
(泉町)
(吉原仲町一)

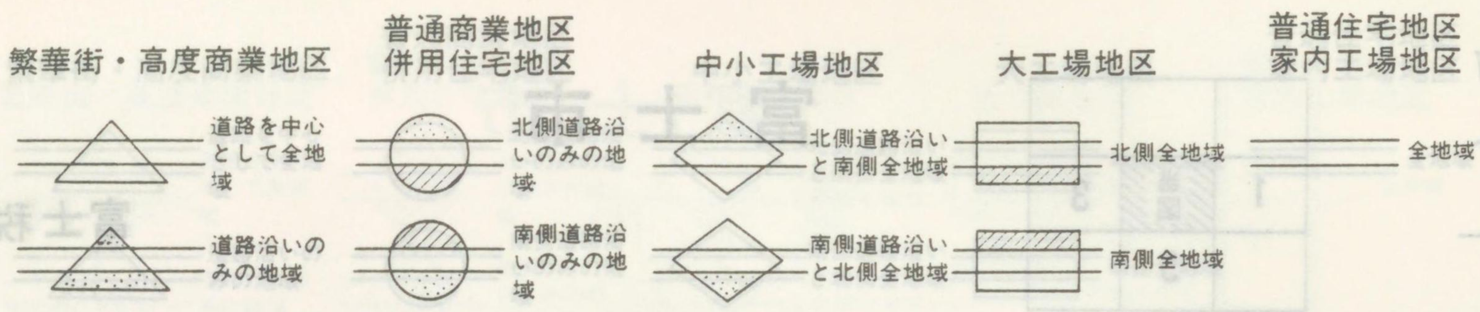

妙延寺
(吹上)
(寺市場)
(立小路)
(栄町)
(御殿)
(市場町)
(田宿)
吉原線
三島浮島
和田川
今泉橋
地蔵橋
田宿橋