

千葉師範
學校編輯

暗射地圖附錄

從第一號
至第四號
全



特32

252

館
函
架
號

大日本教育會館

第四室

第四架
第四號
冊

東
三
本

027006-000-7

特32-252

暗射地圖附錄

千葉師範學校／編

M10

ADI-0011



暗射地圖附錄緒言

暗射地圖教授ノ方法ハ最初ハ背號ノ順

序ニ由テ反覆丁寧ニ問答シ生徒ヲシテ覺

知シ易カラシメ稍々練熟セル後ハ更ニ之

ヲ不順ニ問答シテ其思想記憶力ヲ養成ス

ルヲ要ス

幼童ハ其思想極メテ淺近ナルヲ以テ或


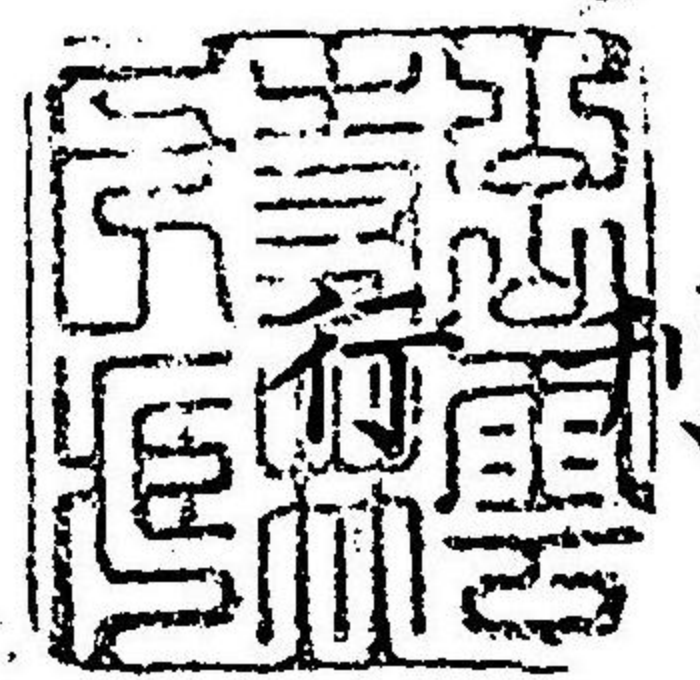
ハ萬國ノ地名ニ暗熟スルモ曾テ地理學ノ

千葉師範學校編輯

暗射地圖

附錄

東京出雲寺





千葉師範學校編輯

暗射地圖

附錄

東京出雲寺



特32
252

暗射地圖附錄緒言

明治三十三年七月

暗射地圖教授ノ方法ハ最初ハ符號ノ順
序ニ由テ反覆丁寧ニ問答シ生徒ヲシテ覺

知云易カラシメ稍々練熟セル後ハ更ニ之

ヲ不順ニ問答シテ其思想記憶力ヲ養成ス

ルヲ要ス

幼童ハ其思想極メテ淺近ナルヲ以テ或

ハ萬國ノ地名ニ暗熟スルモ曾テ地理學ノ

意義如何ヲ了解セサル者アリ甚シキハ地球ハ三足机上ニ架スル一小球ト誤想スルニ至ル或人嘗テ學校ニ莅ミシキ地學之問答極メテ敏捷ナル小童ニ向テ都會トハ人類ヲ謂フカ將夕獸類ノ名ナルカト問ヒシニ小童恬然トシテ答テ是レ獸類ノ名ナリト云ヘリト幼童ノ唯言語ヲ發スルヲ知テ其意義ヲ解セサルノ甚キ乃チ此ノ如シ故

ニ教師タル者唯此地圖ニ掲載スル地名ヲ暗記セシムルヲ以テ足レリトセス更ニ進テ地學ノ真正ナル思想ヲ生徒ノ心ニ印スルヲ勉メサルヘカラス

明治十年第一月

山田行元識

暗射地圖附錄

第一號兩半球地圖

I 東半球

II 西半球

III 東大陸

IV 西大陸

V 南大陸

VI 亞細亞

VII 歐羅巴

VIII 亞弗利加

IX 亞米利加

X 阿西亞尼亞

XI 大平洋

XII 大西洋

XIII 印度洋

XIV 北大洋

XV 南夫洋

I 北極

II 南極

III 赤道

IV 北極圈
V 南極圈
VI 夏至線

VII 冬至線
VIII 熱帶
IX 北溫帶

X 南溫帶
XI 北寒帶
XII 南寒帶

XIII 東半球
五帶圖
XIV 西半球
五帶圖

1 島

1 日本
2 貌利太
3 婆羅

4 馬達加斯加
5 西印度
6 三維斯

7 新西蘭

2 半島

1 馬刺加
2 佛勒里達

3 地頸

1 蘇士
2 巴拿馬

4 岬

1 喜望峰
2 ホルン

5 山脈

1 喜馬拉
2 落機
3 安的斯

6 海

1 地中海

2 黑海

3 加^カ斯^ス班^ヒ海^{ヤン}

4 波^バ羅^ル的^キ海^{ツク}

5 日本海

6 支那海

7 加^カ利^リ比^ビ海^{ミン}

7 内海及^ヒ湾

1 墨西哥内海

2 幾^キ内^ネ亞^ヤ湾^ウ

3 孟^{ベン}加^ガ拉^ラ湾^ウ

8 海峽

1 白^{バイ}令^{リン}海^ン峽^グ

2 麥^マ折^ゼ倫^{レン}海^ン峽^ウ

3 甲^甲巴^バ拉^ラ太^太海^海峽^峽

9 湖

1 蘇^サ比^ベ略^リ略^オ

2 密^ミ詩^チ干^ガ

3 休^ハ倫^ロ

4 伊^イ里^リ

5 安^ア太^タ里^リ阿^ア

6 貝^{バイ}加^カ爾^ル

10 河

1 密^ミ士^シ失^シ必^ピ

2 聖^シ羅^{ント}梭^ラ索^ワ

3 亞^ア馬^マ孫^ソ

4 拉^ラ巴^バ拉^ラ他^ダ

5 尼^ニ日^ジ爾^ヨ

6 尼^{ナイ}羅^{イル}

7 窩^ワ瓦^ガ

8 阿^ア比^ビ

9 葉^エ尼^ニ塞^{セイ}

10 勒^レ那^ナ

11 黑^ア龍^ム江^ル

12 黃^ホ河^{オン}

13 揚子江 ヤンツキヤン

14 鉛絕斯 ガンダス

15 印度河 インダス

11 首府

1 東京

2 北京 ペキン

3 聖伯德堡 セントペートルスボルグ

4 巴黎 パリ

5 倫敦 ロンドン

6 華盛頓 ワシントン

12 都會

1 紐約 ニウヨルク

第二號日本全地圖

近海及ヒ對岸諸國

I 太平洋

II 支那海

III 日本海

IV 蝦夷海

V 堪察加 カムサツカ

VI 樺太

VII 滿州

VIII 朝鮮

IX 支那本部

X 臺灣

域内區劃

I 畿内

II 東海道

III 東山道

IV 北海道 V 北陸道 VI 山陰道

VII 山陽道 VIII 南海道 IX 西海道

X 琉球 XI 小笠原島

島

1 占守 2 ハラムシル 3 オネコタン

4 新知 5 得撫 6 擇捉

7 國後 8 佐渡 9 隱岐

10 對馬 11 大島 12 德島

13 沖繩島 14 宮古島 15 石垣島

16 入表島 17 父島 18 母島

岬

19 知床崎 20 納沙布崎 21 襟裳崎

22 尻矢崎 23 犬吠崎 24 野島崎

25 石廊崎 26 汐岬 27 佐田岬

28 珠洲岬

山岳

29 石狩岳 30 夕張岳 31 後方羊蹄山

32 岩木山 33 月山 34 淺間山

35 富士山 36 御岳 37 立山

38 白山 39 阿蘇山 40 霧島山

海及七海峡

41 自主海峡 42 津輕海峡 43 武藏内海

44 遠州灘 45 瀬戸内海 46 赤間関海峡

湖及七川

47 天塩川 48 石狩川 49 十勝川

50 北上川 51 阿武隈川 52 信濃川

53 利根川 54 天龍川 55 木曾川

56 琵琶湖 57 淀川 58 江川

59 吉野川 60 筑後川

首府都會及七港

61 東京府 62 横濱港 63 西京

64 大坂 65 神戸港 66 長崎港

67 新浮港

68 箱館港

第三號畿内及七八道地圖

I 畿内

1 山城

2 大和

3 河内

4 和泉

5 攝津

1 大臺原山

2 金峯山

3 金剛山

4 茅渟海

5 大和川

6 淀川

7 西京

8 大坂

9 神戸

10 須磨浦

11 奈良

12 堺

II 東海道

1 伊賀

2 伊勢

3 志摩

4 尾張

5 三河

6 遠江

7 駿河

8 甲斐

9 伊豆

10 相模

11 武藏

12 安房

13 上総

14 下総

15 常陸

1 大島

2 利島

3 新島

4 式根島

5 神津島

6 三宅島

7 三倉島

8 八丈島

9 犬吠寄

10 野島寄

11 洲寄

12 石廊寄

13 御前寄

14 伊良胡寄

15 麥寄

16 本宮岳

17 秋葉山

18 富士山

19 白根山

20 金峯山

21 大山

22 箱根山

23 天城山

24 鹿野山

25 筑波山

26 秩父山

27 武藏内海

28 相模灘

29 房州沖

30 黒瀬川

31 遠州灘

32 伊勢内海

33 櫛田川

34 雲津川

35 木曾川

36 矢矧川

37 大平川

38 豊川

39 濱名湖

40 天龍川

41 大井川

42 富士川

43 馬入川

44 多摩川

45 隅田川

46 絹川

47 江戸川

48 霞浦

49 利根川

50 那珂川

51 久慈川

52 東京

53 横濱

54 金澤

55 千葉

56 銚子

57 水戸

58 小田原

59 下田

60 甲府

61 沼津

62 静岡

63 清見浮

64 濱松

65 岡崎

66 名古屋

67 宮

68 赤名

69 四日市

70 安濃津

71 山田

72 鳥羽

III 東山道

1 近江

2 美濃

3 飛驒

4 信濃

5 上野

6 下野

7 岩代

8 磐城

9 陸前

10 陸中

11 陸奥

12 羽前

13 羽後

1 牡鹿半島

2 男鹿島

3 北郡半島

4 尻矢寄 5 龍飛寄 6 津輕海峽

7 青森灣 8 石卷灣 9 燒山

10 岩木山 11 八甲田山 12 岩鷲山

13 早池峯 14 駒ヶ岳 15 森吉山

16 大平山 17 鳥海山 18 駒ヶ岳

19 羽黒山 20 月山 21 湯殿山

22 朝日山 23 飯豊山 24 大巔

25 藏王岳 26 福島岳 27 二本松岳

28 那須岳 29 日光山 30 赤城山

31 榛名山 32 妙義山 33 淺間山

34 戸隠山 35 和田峠 36 御岳

37 駒ヶ岳 38 大日岳 39 伊吹山

40 琵琶湖 41 洲股川 42 飛驒川

43 諏訪湖 44 千隈川 45 犀川

46 猪苗代湖 47 會津川 48 阿武隈川

49 北上川 50 岩木川 51 野代川

52 八郎浮

53 戸島川

54 最上川

55 大津

56 彦根

57 岐阜

58 高山

59 松本

60 高峯

61 前橋

62 宇津宮

63 若松

64 二本松

65 福島

66 仙臺

67 松島

68 石卷

69 盛岡

70 宮古

71 青森

72 弘前

73 末松山

74 米沢

75 山形

76 鶴ヶ岡

77 酒田

78 久保田

79 野代

IV 北陸道

1 若狹

2 越前

3 加賀

4 能登

5 越中

6 越後

7 佐渡

1 珠洲岬

2 守門岳

3 駒ヶ岳

4 三國峠

5 米山

6 妙高山

7 立山

8 白山

9 阿賀野川

10 信濃川

11 関川

12 黒部川

13 常願寺川

14 神通川

15 射水川

16 手取川

17 舟橋川

18 小濱

19 敦賀

20 福井

21 金沢

22 富山

23 魚津

24 高田

25 新泻

26 長岡

27 相川

V 山陰道

1 丹波

2 丹後

3 但馬

4 因幡

5 伯耆

6 出雲

7 石見

8 隠岐

1 島後

2 中島

3 西島

4 知夫里島

5 島根半島

6 地藏岬

7 鷲崎

8 鬼城岳

9 千丈嶽

10 妙見山

11 氷山

12 大山

13 三瓶山

14 石見泻

15 興謝海

16 大川
17 城寄川
18 加路川

19 日野川
20 簸川
21 実道湖

22 江川
23 宮津
24 天橋立

25 鳥取
26 米子
27 松江

28 杵築

VI 山陽道

1 播磨
2 美作
3 備前

4 備中
5 備後
6 安藝

7 周防
8 長門

1 倉橋島
2 江田島
3 八代島

4 上ノ関
5 兒島半島
6 書写山

7 久米皿山
8 播磨灘
9 水島灘

10 周防灘
11 壇浦
12 響灘

13 加古川
14 吉井川
15 朝日川

16 河辺川
17 葦田川
18 大田川

19 岩國川
20 明石
21 姫路

22 津山

23 岡山

24 福山

25 尾道

26 廣島

27 嚴島

28 岩國

29 徳山

30 山口

31 萩

32 赤馬関

VII 南海道

1 紀伊

2 淡路

3 阿波

4 讃岐

5 伊豫

6 土佐

1 小豆島

2 興居島

3 汐岬

4 室戸岬

5 松尾岬

6 御岬

7 宮岬

8 雲鳥山

9 大塔峯

10 果無山

11 高野山

12 劔山

13 五剣山

14 象頭山

15 雲辺山

16 石鎚山

17 高繩山

18 唐岩山

19 笹山

20 白髮山

21 矢筈山

22 由良海峡

23 明石海峡

24 鳴門海峡

25 燧灘

26 土佐沖

27 成川

28 紀ノ川

29 吉野川

30 那賀川

31 肱川

32 仁淀川

33 渡川

34 新宮

35 和歌山

36 和歌浦

37 德島

38 高松

39 丸龜

40 松山

41 宇和島

42 高知

VIII 西海道

1 筑前

2 筑後

3 豊前

4 豊後

5 肥前

6 肥後

7 日向

8 大隅

9 薩摩

10 壹岐

11 對馬

1 下島

2 上島

3 平戸島

4 五島

A 中通島
B 福江島

5 天草島

A 上島
B 下島

6 長島

7 甕島

8 櫻島

9 種子島

10 屋久島

11 七島

12 鐘岬

13 國東半島

14 佐賀関半島

15 彼杵半島

16 島原半島

17 野母寄

18 野間寄

19 海門寄

20 佐田岬

21 宝満山又
御笠山

22 領巾振山

23 温泉岳

24 彦山

25 由布岳

26 八方岳

27 阿蘇山

28 祖母岳

29 江代山

30 法華岳

31 霧島山

32 海門岳

33 八重岳

34 玄海灘

35 松浦湾

36 伊萬里入江

37 彼杵入江

38 有明沖

又筑紫湾

39 鹿兒島湾

40 日向灘

41 浅茅川

42 筑後川

43 白瀧川

44 白川

45 緑川

46 玖麻川

47 五瀬川

48 高城川

49 赤江川

50 川内川

51 博多

52 福岡

53 宰府

54 久留米

55 柳川

56 小倉

57 中津

58 鶴寄

59 臼杵

60 唐津

61 長寄

62 佐賀

63 熊本

64 八代

65 高千穂

66 宮寄

67 國府
68 鹿兒島
69 阿久根

70 坊津
71 山川津

IX 北海道

1 渡島
2 後志
3 石狩

4 天塩
5 北見
6 膽振

7 日高
8 十勝
9 釧路

10 根室
11 千島

1 擇捉
2 國後
3 知床寄

4 納沙布寄
5 襟裳寄
6 石狩岳

7 十勝岳
8 天塩岳
9 雌阿寒

10 雄阿寒
11 夕張岳
12 札鯤岳

13 後方羊蹄山
14 内浦岳
15 釧路湖

16 阿寒湖
17 石狩川
18 天塩川

19 釧路川
20 十勝川
21 後別川

22 箱館
23 室蘭
24 鯤泉

25 厚岸
26 松前
27 江差

28 岩内

29 小樽

30 札纒

31 宗谷

第四號萬國地圖

I 亞細亞

1 日本

2 亞細亞魯西亞

I 西比利亞
II 惹爾日亞

3 朝鮮

4 支那

I 支那本部
II 滿州

III 蒙古
IV 伊犁

V 西藏

5 後印度

I 安南
II 暹羅

III 緬甸

6 前印度
又溫度
斯坦

7 土耳其斯坦

8 亞加業坦

9 皮路直坦

10 比耳西亞

11 亞刺比亞

12 亞細亞土耳其

島及七半島

1 千島

2 樺太

3 蝦夷

4 本洲

5 四國

6 九州

7 琉球

8 臺灣

9 香港

10 瓊州
11 錫蘭
12 堪察加半島

13 馬刺加半島

岬

14 東岬
15 ロールパツカ岬
16 胡莫倫岬

山脈

17 烏拉山脈
18 阿泰山脈
19 澣海山脈

20 天山脈
21 崑崙山脈
22 喜馬拉山脈

23 エレスト山
24 興都哥士山脈
25 アララット山

26 タウルス山脈
沙漠
27 戈壁沙漠

海及ヒ灣

28 堪察加海
29 阿哥斯科海
30 日本海

31 東海
32 直隸灣
33 支那海

34 孟加拉灣
35 亞刺比亞海
36 阿曼灣

37 比耳西亞灣
38 紅海
39 地中海

40 黑海
41 加斯班海
42 亞拉海

河及ヒ湖

43 貝加爾湖
44 阿比河
45 葉厄塞河

46 勒那河
47 黑龍江
48 黃河

49 揚子江
50 柬埔寨河
51 伊犁瓦地河

52 ブラマプトラ河
53 鉛絶斯河
54 印度河

55 底格里斯河
56 幼癸拉的河

首府都會及ヒ古墟

57 東京
58 德波爾斯科
59 義爾古斯科

60 京畿道
61 北京
62 天津

63 南京
64 上海
65 廣東

66 拉薩
67 フエー
68 柴昆

69 曼谷
70 新嘉坡
71 マンデレイ

72 刺郡
73 甲谷他
74 馬答斯

75 孟買
76 紀法
77 布加拉

78 加布爾
79 基拉
80 第希蘭

81 義斯巴恒
82 木斯甲
83 亞丁

84 麥加
85 麥地拿
86 耶路撒冷

87 士麥拿

88 尼々微

89 巴比倫

II 歐羅巴

1 英吉利

2 魯西亞

3 那威

4 瑞典

5 丁抹

6 和蘭

7 比耳時

8 佛蘭西

9 西班牙

10 葡萄牙

11 以太利

12 瑞西

13 獨乙

14 奧地利

15 歐羅巴耳其

16 希臘

島

1 大貌利顛

2 愛爾蘭

3 西蘭

4 巴里利諸島

5 哥塞牙

6 撒丁

7 西々里

8 干地

9 希臘群島

半島

10 哥里美半島

11 入德蘭半島

山脈

12 烏拉山脈

13 高加索山脈

14 幾阿連山脈

15 比里尼斯山脈 16 亞卑尼奴山脈 17 亞爾伯山脈

18 加白的山脈 19 多利亞山脈 20 巴幹山脈

21 邊度斯山脈

海及七灣

22 白海 23 波士尼灣 24 芬蘭灣

25 波羅的海 26 北海 27 比斯加灣

28 地中海 29 亞德的海 30 馬爾馬拉海

31 黑海 32 加斯班海

海峽

33 英吉利海峽 34 日巴拉大海峽 35 波士波拉斯海峽

河及湖

36 阿尼牙湖 37 拉多牙湖 38 維士都拉河

39 易北河 40 來因河 41 塞納河

42 羅亞爾河 43 太古河 44 羅尼河

45 波河 46 多惱河 47 尼巴爾河

48 頓河 49 窩瓦河 50 烏拉河

首府及七都會

51 倫敦

52 壹丁堡

53 都柏林

54 聖伯德堡

55 莫斯科

56 西巴士多波甫

57 幾斯底安

58 斯德哥摩

59 哥本哈根

60 海牙

61 比律悉

62 巴黎

63 里昂

64 馬塞里

65 波耳多

66 馬德里

67 里斯本

68 羅馬

69 都林

70 伯爾尼

71 伯靈

72 德停

73 慕尼克

74 維也納

75 トレスト

76 君士坦丁堡

77 雅典

III 亞弗利加

1 巴爾巴利

I 摩洛哥

III 突尼斯

2 埃及

3 撒哈拉

I 非三

4 努比亞

5 亞比西尼亞

6 蘇丹

7 東部諸國

I 索謀利

III 莫三鼻給

V 那達甫

II 桑給巴

IV 蘇拉

VI 加弗勒里

VII 馬達加斯加

8 以日阿比亞

9 南亞弗利加

I 埃及特哥羅尼
II 橘河共和國

III トラースール共和國
IV ビチユアナ

V 合丁多

10 西部諸國

I 塞內岡比亞
II 塞拉略尼

III 里卑利亞
IV 上幾內亞

V 下幾內亞

地頸

岬

1 蘇士

2 喜望峰

山脈

3 亞德拉斯山脈

4 月山脈

5 雪山脈

6 剛山脈

7 莫岡比山脈

海灣及ヒ海峽

8 幾內亞灣

9 西德拉灣

10 莫三鼻給海峽

河及ヒ湖

11 差德湖

12 阿麥爾尼亞沙湖

13 維多利亞尼亞沙湖

14 單加尼加湖

15 尼亞西湖

16 尼羅河

17 撒皮西河

18 橘河

19 塞內加爾河

20 岡比亞河

21 尼日爾河

22 公額河

首府及ヒ都會

23 非斯フエズ

24 摩洛哥

25 亞爾及

26 突尼斯

27 的波里

28 改羅タイロ

29 木爾素ハルツク

30 加都カト

31 公達爾ゴング

32 丁不各都チンバクトク

33 薩加都サカトウ

34 古加クカ

35 桑治巴サンジバル

36 莫三鼻給

37 達安那里窩タナハリワ

38 炭朴都ケイブタク

39 自由峴フリイデン

40 蒙羅維モンロウ

41 古馬西クマシ

42 亞波美アボメイ

43 シントホルテロング

IV 北亞米利加

1 太尼亞米利加

I 哥里蘭ゴリラン

2 額利太亞米利加

3 合象國ユナイテッドステーツ

I 亞拉斯加アラスカ

4 墨西哥

5 中亞米利加

6 西印度諸島

I 巴哈麻諸島
II 大安的列斯諸島

IV III 小安的列斯諸島
IV III 加利比諸島

島及ヒ半島

1 ニウハウンランド

2 プリンズエドワード

3 古巴クバ

4 牙買加ジャマイカ

5 海地ハイチ

6 波爾多里各ポルトリコ

7 佛勒里達半島
8 于加單半島
9 加里福尼半島

山脈

10 落機山脈
11 亞巴拉既俺又
12 塞拉馬德拉山脈

海灣及ヒ海峽

13 哈德孫灣
14 聖羅梭索內海
15 墨西哥內海

16 加利比海
17 白令海峽

河及ヒ湖

18 蕪比略湖
19 密詩干湖
20 休倫湖

21 伊里湖
22 尼亞加拉瀧
23 安太利阿湖

24 聖羅梭索河
25 納爾孫河
26 阿干薩河

27 密蕪利河
28 阿海疴河
29 密士失必河

30 里約骨蘭河

首府及ヒ都會

31 阿達華
32 給卑克
33 波士敦

34 費拉地費
35 紐育
36 巴爾底磨

37 華盛頓
38 紐哈連
39 三方濟各

40 墨西哥

41 新瓜地馬拉

42 哈瓦那

43 波爾德比

44 聖多明各

V 南亞米利加

1 可倫比亞

2 委內瑞拉

3 歪阿那

I 貌利歪阿那
II 和蘭歪阿那

III 佛蘭西歪阿那

4 巴西

5 巴拉圭

6 烏拉圭

7 拉巴拉他

8 巴他我尼

9 智利

10 波利比亞

11 秘魯

12 厄瓜多

島

1 約翰нес島

2 發哥蘭

3 火地
「トルラデル
ヘエゴ島

4 ジョニホルナデス島

地頸

5 巴拿馬

岬

6 聖羅久岬

7 ホルン岬

山脈

8 安的斯東山脈

9 安的斯山脈

10 巴西山脈

海峽

11 麥哲倫海峽

河及七湖

12 子、カ、湖

13 馬加他河

14 阿利諾河

15 亞馬孫河

16 尼哥羅河

17 馬德拉河

18 多干定河

19 里約三方濟各河

20 巴拉那河

21 巴拉圭河

22 拉巴拉他河

首府及七都會

3 太平海岸巴拿馬

2 加利比海岸アスビル

24 波哥太

25 加拉架

26 惹爾日敦

27 巴拉馬利波

28 加夜那

29 巴義亞

30 里約熱內盧

31 亞松桑

32 蒙德維罷

33 捕諾塞利

34 散地牙峩

35 蘇居里

36 利馬

37 基多

VI 阿西亞尼亞

1 馬來西亞

I 比里比納諸島

II 大巽他諸島

III 小巽他諸島

IV 馬路古諸島

2 澳大利西亞

I 巴布亞

又新幾內亞

II 澳大利亞

BA 北澳大利亞
西澳大利亞

DC 南澳大利亞

E 新南威爾士
F 維多利亞

III 達斯馬尼亞

IV 新西蘭

3 波里尼西亞

I 三維斯諸島

II 民答那群島

III ソサイテー諸島

IV 友愛諸島

V 加羅林諸島

VI 拉的羅尼諸島

島

1 呂宋

2 民答撓

3 西里伯

4 婆羅

5 蘇門答刺

6 爪哇

7 新高爾斯的

8 新門斯的

9 新都柏林

10 布哇

山脈

11 布利ウ山脈

12 澳大利亞亞爾伯山脈

河

13 墨來河

首府及ヒ都會

- 14 馬尼刺
- 15 巴達維亞
- 16 悉德尼

- 17 麥普尼
- 18 ホノル、

VII 時刻ノ差植物ノ限界及ヒ人種分賦ノ圖

人種分賦

- 1 蒙古人種
- 2 高加索人種
- 3 亞弗利加人種
- 4 高加索人種
- 5 馬來人種
- 6 高加索人種
- 7 蒙古人種
- 8 印甸種
- 9 高加索人種
- 10 印甸種
- 11 印甸種
- 12 高加索人種

植物限界

- 1 芭蕉ノ限界
- 2 葡萄ノ限界
- 3 穀物ノ限界
- 4 樹木ノ限界

時刻ノ差

經線ニ附記セル1ヨリ12迄ノ數字ハ時刻ノ差ヲ示ス者ニテ1ハ一時2ハ二時12ハ十二時ノ類ナリ

我地球ハ二十四時ヲ以テ一タヒ自轉シ而シテ其

周圍ハ三百六十度ナルヲ以テ今二十四ヲ法トシ
三百六十ヲ實トシ之ヲ除スルキハ其商十五ヲ
得ルナリ然レハ則チ地球ノ一時間ハ十五度ト同
一ナルヲ知ルベシ故ニ此圖ハ十五度毎ニ一線
ヲ畫シ以テ隔居シタル地方ノ時刻ヲ知ルノ便ニ
供スル者ナリ之ヲ見ルノ法譬ヘハ今日本ニ於テ
午前五時ナルキハ英吉利ハ午後七時巴西ノ東部
ハ午後五時ナルヲ知リ又日本ニ於テ正午十二

時ナルキハ英吉利ハ十時ノ差アルヲ以テ九午後
二時ナルヲ知リ巴西ノ東部ハ十二時ノ差アル
ヲ以テ恰モ中夜ナルヲ知ルノ類ナリ餘ハ類推
スヘシ

暗射地圖附錄 終

版權免許

明治九年九月九日
同十年四月十日出版

著者

山形縣士族

山田行元

出版人

東京府平民

出雲寺萬次

第二區十三區橫山町



定價

