韓國水産誌第四輯正誤表

頁	行	誤	正
目次三	四	机▲島	梘○島
二二	二	三〇九浬	五○八二浬
二二	三	仁川間	永○登○浦○仁川間
三七	九	四六六三▲七	四六六二○七
四〇	四	出張	出張所○
六六	一一	建▲置道▲沿革	建置沿革
七五	一一	机▲島	楓○島
一三六	一四	明治四十三年	二百八十九隻ノ十二字ヲ入ル
一四七	四	未開▲地	未開港○地
一四七	一二	京城▲	京畿○
一五三	六	二十七	二十七月○
一七五	六	本部▲	本郡○
一九六	七	本より	本浦○より
一九九	一三	憲兵分遣▲所▲	憲兵分隊○
二一四	六	本方▲	本浦○
二三七	五	六貫目	六十○貫目
二八六	一〇	穀▲	殼○
二九一	一〇	大山▲青島	大小○青島
三〇八	一〇	三十三▲	三十二○
三〇八	一〇	龍川▲面	龍門○面
三〇九	一		
三一〇	七	東面	江○東面
三一一	四	漁船ノ二字衍	
三一一	一三	呑吐	呑吐口○
三一二	五	延平烈▲島	延平列○島
三一四	一	鰕鹽▲船	鰕醢○船
三三〇	一	山▲島	小○島
三四四	二	郵便▲所	郵遞○所
三四六	三	候山▲面	候仙○面
三六三	一一	救玉▲川	救王○川
三八一	一	里ノ一字衍	
四二二	三	岩▲金坑	石○金坑
四三八	一四	多義▲	多美○
四六七	四	分ら▲て	分ち○て
四八七	三	吹貝	潮○吹貝

316-126
工ト5L48

朝鮮總督府農商工部編纂

韓國水産誌

第四輯

朝鮮總督府印刷局印刷

明治
44. 9. 1
朝鮮總督府水産試驗場藏書之印

例言

一、本輯は主として京畿、黃海、平安南北四道の沿海地理を輯錄したるものなり。

一、書中の地名又は其諺文の如き、挿入地圖の如き、漁業及水産狀況の如き、附錄漁事一覽表の如き、索引の如き、總て第二輯、第三輯の例に依る。

一、本輯は併合後の輯錄に係ると雖も資料は韓國政府時代に於て調査せしものに據る、但し其後情況の異りたる事項に付ては可成最近の材料を參考して、補正を加へたり。

一、本輯は併合後に於て刊行せるにも拘はらす、便宜上仍は韓國水産誌の題名を襲用したり、然れとも用語中併合後に伴はさるものは之れを改めたり、例せは前各輯に於て本邦人又は本邦漁夫と呼ひしを朝鮮人又は朝鮮漁夫、或は土著人に、日本人と呼ひしを内地人又は内地漁夫に改めたるか如し。

一、第二輯乃至本輯に記述する所は第一輯に豫期したる編纂綱目と體裁を同ふせすと雖も其事項は概ね各章中に輯錄したり、尚は詳細なる記事は他日の修補に

讓り、本輯を以て本書全部を完結することと爲せり。

明治四十四年二月

資料

一、統監府技手下村省三氏提出京畿道水産調査復命書。
一、農商工部書記官嚴台永氏、同主事堀部良七氏、提出漢江流域水産調査復命書。
一、朝鮮海水産組合技手故松尾猪三男氏提出黄海道水産調査報告書。
一、朝鮮海水産組合技手正林英雄氏提出黄海道水産調査報告書。
一、朝鮮海水産組合技手樋口律太郎氏提出黄海道水産調査報告書。
一、農商工部技手池内猪三郎氏提出平安南道水産調査報告書。
一、平安北道水産調査新義州理事廳報告。
一、沿岸各郡守提出漁村浦漁業事項調査報告。
其他編者の巡廻記錄。

參考書及地圖

第二輯に同し。

京城市街ノ全景



鷺梁津ヨリ龍山ヲ望ム



漢江採氷ノ圖



(一)　明治四十四年三月撮影



年四月撮影

仁川水産會社魚市場ノ圖



月尾島ニ於ケル朝鮮人鰯流網乾燥ノ圖

仁川港ノ全景（其一）　明治四十四年三月撮影



同　上（其二）　同　年四月撮影



開港當時ノ仁川港



永宗島舊邑里



永宗島ノ鰮漁船



小舞衣島ノ落村

（島衣舞大ヘ岸對）

小舞衣島朝鮮人鰕網修繕ノ圖

江華島月串浦ヨリ見タル漢江口



月串浦ノ圖

小延平島





紹干延ノ島平延大

大延平島海濱ト石首魚處理ノ圖



海州灣口鷄島ノ圖



海州郡龍塘浦ノ圖



龔津郡龔津ノ圖



霞津郡龍湖島ニ於ケル中船漁網乾燥ノ圖



長淵郡夢金浦ノ圖



大同江岸漁船碇繫ノ圖



平壤魚市場外部ノ圖



鎭南浦ノ全景



何日浦東洋拓殖會社經營移住漁村

鎭南浦魚市場內部ノ圖



清川江外雲霧島漁船碇繫場



同上鰕乾場

同江口外鴉島鰕乾場

圖ノ船漁網鰊鮫近附島圓

東洋拓殖會社圓島派出所



圖ノ場繫碇船漁側東島圓

圖島根據地ヨリ出漁ノ圖

圖島北側漁獲物運搬船集合ノ圖

多獅島附近ノ圖



龍岩浦ノ遠景



鴨綠江ノ圖



東洋拓殖會社附屬安東縣魚市場事務所

韓國水產誌 第四輯目次

第六章 京畿道

概勢……一

第一節 水原郡

概勢……五五

沿革—境域—地勢—山岳—河川—耕地—沿岸—島嶼—氣象—
潮流—交通—通信—戶口—教育—宗教—道廳及郡衙—裁判所—
警察署—海關—物產—漁場—鹽田

第二節 南陽郡

區劃—郡治—交通—墓市—墓跡及景勝地—物產—津浦

安東縣水產會社魚市場內部ノ圖

安東縣清國人魚店內部ノ圖



概勢……六六
沿革—境域—地勢—山岳—河川—耕地及堰堤—沿岸—南陽
邑—場市—區劃及臨海面
雨井面……七〇
一洞—二洞—三洞—所沢浦—八羅串
鴨汀面……七一
古溫浦
新里面……七二
仕串洞—宮坪洞
西如堤面……七二
松橋洞—濟扶島
松山面……七三
禿旨洞—古棧洞—南京浦—花梁浦—魚島
細串面……七五
栗浦—大乾浦—牛音島

大阜面……七五
大阜島—鐘懸—菅田—下洞—上洞—同心—訖串—望船—如水浦—天頂浦—興成浦—古乃浦—仙甘洞—甘山島—洑村浦—豐島—佛島—机島—六島
靈興面……七九
靈興島—內洞—外洞—魚泙—到張洞—小張洞—仙才島—仙才洞—召忽島—召忽洞—承黃島—大伊作島—小伊作島

第三節 安山郡

概勢……八二
沿革—境域—地勢—河川—耕地—沿岸—郡治—區劃—場市—物產—鹽田
聲串面……八五
橫島—一里—五里—半月場
郡內面……八六

翌浦——介橋川

仁化面……八七

三巨里場——月陂——月立陂——高棧

瓦里面……八八

城內——陵內里——元堂浦——草芝——長宗——梨木——城頭——無谷——赤吉里

大月面 馬遊面……九〇

山岱場——新吾浦——正往浦——玉貴島——乞出島

草山面……九二

第四節 仁川府

概勢……九二

沿革——境域——地勢——山岳——河川——沿岸——十井浦——新吾浦——交通——物產——府治——行政區劃

朱安面……九六

鹽田

府內面……九八

月尾島——小月尾島——沙島——蓑島

多所面……九八

申島——小申島——凌虛臺島

西面……九九

一里——二里——三里

舊邑面……九九

道長里

烏洞面……九九

山井浦里——乃里

南村里……一〇〇

一里——三里

新峴面……一〇〇

新浦——山井里

永宗面……一〇一
永宗島—白石浦—內中村—外中村—乭村峴—大碑峴—松山—
東江里—雀谷—小橋里—藍浦—元筒—小唐里—役所—舊邑里、
新邑里—禮舟浦—三木島—薪佛島—龍遊島—官廳里—巨靈里、
乞目里—玉山洞—三木洞—芍藥島
德積面……一〇六
大舞衣島—泉洞—小舞衣島—芒致島—德積島—蘇爺島—文甲
島—仙甲島—蔚島—白牙島—他島—缶島—惡險島—風業島—
仁川港
第五節 富平郡
概勢……一四八
沿革—境域—地勢—山岳—河川—沿岸—交通—通信—場市—
物產—郡治—區劃—島嶼—佳佐洞—白石里
石串面……一五二

佳亭里—栗島—無雉島—木島—陸內島
毛月串面……一五三
白石里—菁蘿島—蘭芝島—細於島—鷹島—巨簪岩島—小鷹島—
大文之島—小文之島—雄雉島—雌雉島—蛇島—吸島—長缶島、
孔岩島—影冠島—一島—獐島—虎島—黃山島
第六節 陽川郡
概勢……一五三
沿革—境域—區劃—郡治—孔巖里—鹽倉里—楊花渡
第七節 金浦郡
概勢……一五六
沿革—境域—地勢—海岸—道路—郡治
第八節 通津郡

概勢……一五九
沿革—境域—廣袤及所屬島嶼—地勢—山岳—河川—沿岸—運輸交通—物産—場市—郡治—區劃及臨海面
桑串面……一六三
黃浦里—香毛里—古音途里
大坡面……一六三
黃山島—白馬島—陶島—大坡里—魚毛浦—陵洞—藥山里—赤山里
古里串面……一六五
大明村—上新里—麻唐浦—碎岩里
郡內面……一六六
浦內浦
甫口串面……一六八
城內—東幕里—康寧浦—留島—柧島
月餘串面……一六八

祖江浦—蔚內里
所伊串面……一六八
柯作—金浦—麻造—麻金—佛尺—西柿—東柿
奉城面 霞隱面 陽陵面……一六九
石灘—頭流
第九節 高陽郡
概勢……一七〇
沿革—境域—地勢—河川—郡治—碧蹄驛—場市—交通—物產、區劃—沿岸部落—島地島里—幸州
第十節 交河郡
概勢……一七五
沿革—境域—地勢—江岸—區劃及臨江部落—郡治
第十一節 坡州郡

概勢……一七九
沿革—境域及廣袤—地勢—河川—郡治—區劃—江岸の概況—
汶山浦—汶山驛—臨津江驛—臨津鎭

第十二節 長湍郡

概勢……一八四
沿革—境域—地勢—郡治—沿岸部落—區劃—高浪浦—場市—
物産

第十三節 豐德郡

概勢……一九〇
沿革—境域—主要平地—河川—郡治—區劃—江岸及部落—柳
川—領井浦—興天浦—黃江浦—場市—物産

第十四節 開城郡

概勢……一九七

沿革—境域—地勢—郡治—區劃及臨江面—禮成江里

第十五節 江華郡

概勢……二〇一
沿革—江華島—位置境域—廣袤—沿岸—山岳—地勢及耕地—
郡治—戶口—區劃

松亭面……二〇七
松亭—崇雷洞—申城洞

長嶺面 仙源面……二〇七
高城洞—月串洞—甲串洞

佛恩面……二〇八
廣城—芮城—德津

吉祥面……二一〇
壯興—草芝—船頭浦

下道面……二一一

上坊洞—文山洞—德浦洞—沙器洞—東幕—興旺洞—如此洞—
長串洞—仙水—內洞
上道面……二一三
造山—場下洞—場頭洞—松崗洞—陵洞—霞逸洞
位良面……二一四
乾坪—井浦
內可面　外可面……二一五
黃湧浦—望月洞
艮岾面　西寺面　北寺面　三海面……二一五
寅火洞—三省洞—鐵串洞—浦村—堂山洞
諸島嶼……二一八
東檢島—信島—矢島—茅島—長峰島—煤音島—石浦—注文島、
阿此島—亞音島—詫島—西黔島—彌法島

第十六節　喬桐郡

概勢……二二三
沿革—境域—區劃—郡治—喬桐島—廣袤及地勢—部落—松家
島—物產

附　漢江流域

概勢……二三二
水產物—漁期—漁具—漁船—漁法—驅州邑—梨浦—杏村—楊
平邑—牛川—德沼—廣津—松波鎭—蘿島—新村里—龍山—麻
浦—楊花鎭—蚕頭倉

第七章　黃海道

概勢……二四六
沿革—境域—地勢—廣袤—山脈—河川—平地—海岸線及港灣、
屈島—氣象—潮汐—交通—通信—戶口—敎育—宗敎—警察—
物產

第一節 白川郡

概勢……二九二
沿革—境域—地勢—山岳—河川—沿岸—郡治—場市—區劃—
河海に瀕する主要部落—碧瀾渡—玉山浦—浜橋—倉峴—錢浦、
姑味浦

第二節 延安郡

概勢……二九七
沿革—地勢—境域—山岳—河川—湖沼—沿岸—郡治—主要水
産物—主要漁村—沿海諸面—津浦及漁村—角山津—雞津浦—
烈義浦—石灘浦—甑山浦

第三節 海州郡

概勢……三〇二

沿革—境域—地勢—山岳—河川—沿岸—郡治—場市—物産—
鹽業—區劃……三〇八

青雲面……三一〇
龍妹島—角耳島

龍門面……三一〇
下江邊—小於南村—浦洞

日新面 來城面……三一〇
板橋—蘇武浦—文浦—佛堂洞—烽洞—松崖

江東面……三一〇
挹川浦

州內面……三一一
廣石村—東芝浦—龍塘浦—鐵島

西邊面……三一二
結城浦—四風村—江浪浦

席洞面 荒佐面……三一三

獐浦—南倉
海南面 東江面……三一三
龍塘津—南倉—玄池浦
松林面……三一四
瓢浦—鐵城浦—延平列島—大、小睡鴨島—鷄島
概勢……三一九
沿革—境域—地勢—山岳—河川—沿岸—郡治—區劃
龍淵面……三二七
邊笛浦
鳳峴面……三二八
釜浦—茂秋池—狗頭浦—茂島
鴟洲面……三二九
桐頭浦—葛川浦

第四節 瓮津郡

峨峒面……三二九
前井浦—九月浦—堂洞浦—在島—竹金浦
新興面……三三〇
登山浦—蒼岩浦—長岱浦—九岑伊—巡威島—ルーパー港—上三里—下三里
東面……三三一
松峴—內仁坪—石浦—園島
南面……三三二
葛項浦—西壯浦—沙串浦—龍湖島—漁化島—飛鴨島
北面 西面……三三七
所屹串浦—邑底浦—獐項浦—右松浦—昌麟島
龍泉面……三三八
孫梁—諸作—靑石—麒麟島—麻蛤島
交井面……三四一
黑頭浦

第五節 長淵郡

概勢……三四二
沿革—境域—地勢—山岳—河川—沿岸—郡治—教育宗教—交通—通信—場市—臨海面
苦湖面 速外面……三四七
苦灘洞—蘆花洞
候仙面 東大面 西大面……三四七
大洋村—倉村—道支—浦頭—鷄嶺—場岩—九味浦—牧洞—金斗—岱津浦—陸島
海安面……三四八
蟻胎浦—新基洞—吾乂浦—蒼岩洞—鷄音洞—小也洞、白雲洞—助泥洞—三里洞—夢金浦—月乃島—大島—石島
龍湖面 秋花面 蕈澤面 薪南面……三五三
碑石浦—古巖浦—柯老樂浦—阿耶洞—夜味洞—令食浦

薪北面……三五五
快岩浦—小快岩—下隧洞—凡串洞
諸島……三五六
白翎島—獐項浦—沙串地—斗毛浦—堂後—大、小靑島—船津浦、沙洞—玉竹浦—廉柱洞—內洞—覆洞—蘆花洞

第六節 松禾郡

概勢……三六二
沿革—境域—地勢—平地—山岳—河川—沿岸—郡治—場市—物產—區劃
遊山面……三六六
凡串—多川—靑龍—間村
雲山面……三六六
沉坊浦—倉里—蛇頭里—柳田里
豐海面 上里面……三六八

下船浦—流島—風音—風風
眞等面 仁風面……三六八
滑島—泉島—黑岩—鹽村—冷井—下內浦—許沙—月串—蛤坪、
麻浦—石灘
泉洞面……三七一
乳浦—石灘—泉洞場
椒島面……三七一
椒島—北島—西島—蘇沙—鎭村—栢浦—窯岩—綠沙—泥峴—
要陽—梨洞
席島面……三七三
席島—姉妹島—同福浦—願通浦—夜光浦—官廳—廳山—英荷、
潮沙
第七節 殷栗郡
概勢……三七五

沿革—境域—地勢—山岳—河川—沿岸—邑治—交通及通信—
場市—區劃—廣岩浦—金山浦—浦頭浦—流隙洞—碑石洞—
朝陽洞—下大津—熊島—四月里—甄山里—鹽村里—鮎串—細
田—五羅里—楊川—城峴里—靑洋島—纂島
第八節 安岳郡
概勢……三八二
沿革—境域—地勢—山岳—河川—郡治—場市—區劃—鹽串浦、
楓蕪—北倉浦—倉下浦—馬頭浦—蛤村—卜頭浦—陽地—上科、
物口浦—椒井—大洞—靈岩浦—立石浦—高殘—鴟崖浦—斗涯
浦—外岩浦—沙岩浦—東倉浦—新換浦—猪島
江岸諸部落
載寧江岸……三八七
石灘—三街里—唐灘—海倉—石海浦—淩船洞—新鵲洞—水塞

洞—銃湖洞—姑嚴洞—廬田洞—竹島—浦南—鷹峰浦—松山浦—西邊洞—鐵島—九龍洞—王岩

黃州江岸……三八九

新泉洞—加隅洞—兼二浦

梅上江……三八九

黑橋里

第八章 平安道

概勢……三九三

沿革—位置及廣袤—山脈—河川—地勢—耕地—沿岸—島嶼—海流—潮汐—氣候—道路—水運—通信—戶口—行政區劃—行政機關—物產—漁場—漁具

南道

第一節 江西郡

概勢……四三三

沿革—位置—地勢—郡治—交通—物產—區劃—漁業

第二節 龍岡郡

概勢……四三五

沿革—位置—地勢—沿岸—郡治—場市—物產—區劃—南渚鴨島—月浪浦—鳳凰浦—韓村—立石

第三節 鎭南浦府

概勢……四四〇

沿革—境域及地勢—三和—場市—水產物—區劃—府治—氣候—風雨—人口—交通—水運—貿易—馬驒津—廣梁灣—齊山里—德浦—最佳—香串—金沙洞—自農里—院里—大嶺市—禾島—誠庵火

第四節 甑山郡

概勢……四六四
沿革—境域—郡治—市場—交通—物產—區劃—烟台—二嶼島、
石多串—串浦—後洞—北渭鴨島—南浦—南川浦—務本里—兎
山浦—財一浦—財一里—炭浦—新盛里—穀府里—可馬浦—可
馬里—下山頭—上山頭—溪川灣—溪川里—二洞里—一洞里—
三洞里—鎭防浦—臥梁村—次五里

第五節 永柔郡

概勢……四七一
區域及地勢—郡治—場市—區劃—綠浦—安洞里—林堂里—溜
洞里—四洞里—五洞里—三洞里—似近浦—中橋里—龍頭里—
山越里—中興里—九洞里—八洞里—烟山里

第六節 肅川郡

概勢……四七八
沿革—境域及地勢—市場—區劃—沙五浦—淸風里—老江浦—
千浦—中五里

第七節 安州郡

概勢……四七五
沿革—境域及地勢—市場—區劃—土橋里—下四里—三里—三
元造浦—立石里—公三浦

北道

第一節 博川郡

概勢……四八一
沿革—境域—郡治—交通及通信—物產—場市—區劃

第二節 嘉山郡

概勢……

概勢……
沿革—境域及地勢—郡治—交通及通信—市場—水產物—區劃、
外鴉島—艾島—雲霧島……四八四

第三節 定州郡

概勢……
沿革—境域及地勢—郡治—市場—水產物—區劃—何日浦—蘆
田浦—三里—四里—海倉—城隍浦—獐島—日沙……四八八

第四節 郭山郡

概勢……
沿革—境域—邑治—水產物—古松里—長定—視下里……四九二

第五節 宣川郡

概勢……四九四

沿革—境域—郡治—交通—水產物—區劃—身彌島—沙野里—
堂後浦—螺島—蝶島—小加次島—大加次島—小和島—大和島

第六節 鐵山郡

概勢……
沿革—境域—郡治—市場—水產物—望東浦—登串—梨花浦—
椵島—魚泳島—魚ノ洲—盤城列島—圓島—大溪島……五〇二

第七節 龍川郡

概勢……
沿革—境域—地勢—郡治—交通—市場—水產物—區劃—耳湖
浦—龍塘浦—薪島—東州—陌州……五一五

附錄
一、漁事一覽表(其一)……一—二七
一、漁事一覽表(其二)……二八—五二
索引……一—四三

添付圖

京畿道……二
仁川港……一
黃海道……三
平安南道……二
平安北道……二
鎭南浦……一

目次終

韓國水產誌 第四輯

第六章 京畿道

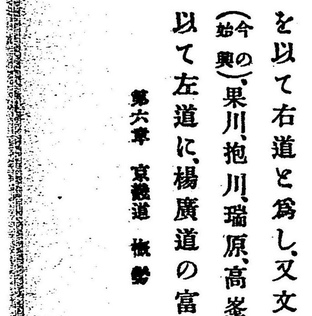

若は馬韓の地にして三國の時は高勾麗及百濟の地たりき、(漢江以北は高勾麗、以南は百濟)高麗全國を統一し成宗の十四年疆土を分ちて十道となすや、楊州、廣州(楊州は漢江以北の地にして廣州は漢江以南の)等の州縣を忠淸道と爲せしが睿宗の元年楊州、廣州の州縣を楊廣道と稱したり、恭讓王の二年始めて京畿を分ちて左右兩道と爲す年合して京畿、楊廣、忠淸州道と爲し、明宗の元年分ちて二道と爲し、忠肅王の元年楊州、廣州、長湍、臨江、兎山、臨津、松林、麻田、積城、坡平を以て左道と爲し、開城、江陰、海豐、德水、牛峰を以て右道と爲し、又文宗の舊制に依り楊廣道の漢陽、南陽、仁川、安山、交河、陽川、衿州(今の始興)、果川、抱川、瑞原、高峯及交州道の鐵原、永平(今の漣川)、伊川、安峽、漣川(同上)朔寧(同上)等を以て左道に、楊廣道の富平、江華、喬桐、金浦、通津及西海道の延平、平州、白川、谷州、遂安、載

寧、瑞興、新恩、俠溪（今の新恩、新溪郡）等を以て右道に隷屬せしめたり、李朝太宗三年都を漢陽に移すや其翌年平州（今の平山郡）遂安、谷州（今の谷山郡）載寧、瑞興、新恩、俠溪等は新都を距る遼遠なるを以て之れを西海道（今の黃海道）に還付し、更に廣州、水原、楊根（砥平と合せて今楊平と稱す）等を編入して廣州、水原所領の郡縣を左道に、楊州、富寧、鐵原、延平所領の郡縣を右道に隷屬せしめき、七年又忠清道の振威縣を割きて左道に附す、太宗二年左右兩道を合せて京畿道と稱し、十三年四方の遠近を量り延平、白川、牛峰、江陰、兎山を以て黃海道に、伊川を江原道に移し、これに代ふるに忠清道の驪興府、安城郡、陽智、陽城、陰竹の各縣及江原道の加平縣等を本道に編入したり、後ち又世宗十六年安狹を割きて江原道に移す、爾後道内郡縣の廢合ありしと雖も全道の地域に變動を見ず、建陽元年地方制度の革新に際して全道を四府（開城、仁川、水原）三十四郡（廣州、果川、始興、陽川、金浦、通津、富平、安山、南陽、砥平、楊根、加平、永平、抱川、楊州、漣川、朔寧、麻田、積城、長湍、豐德、坡州、交河、高陽、喬桐）と爲し、觀察府を水原に設置して之れを管轄せしめ、又別に漢城府を置きて中央部の直轄と爲したり、後ち觀察府を觀察道に改め、純然たる行政機關と爲すや府郡の廢合を行ひて（水原、江華、開城の三府を郡と爲し、楊根、砥平を合せて之れを楊平と稱したり）一府、三十六郡と爲せしも漢城府は獨立して中央部の直轄たること仍ほ從前の如くなりき、是れ卽ち韓國政府存立當時に於ける最近の行政區なりとす。

明治四十三年八月二十二日（卽ち隆熙四年八月二十二日）韓國を日本帝國に併合するの約成り、其二十九日之れを發表せらるゝや、行政機關の刷新を行はれしと雖も地方行政機關は從前の儘存在せらるることとなり、道廳を京城に移し、漢城府を廢して新に京城府を設置し、之れを道の所管に編入せられしに止まり其區劃に變革なかりき、現行政區を表示すれは卽ち左の如し。

二府、三十六郡

京城、仁川（以上府）廣州、果川、始興、陽川、金浦、通津、富平、安山、南陽、水原、龍仁、陽智、陽城、振威、安城、竹山、陰竹、驪州、利川、楊平、加平、永平、抱川、楊州、漣川、朔寧、麻田、積城、長湍、開城、豐德、坡州、交河、高陽、江華、喬桐

前示の府郡中仁川府及廣州以下驪州に至る十八郡は古の所謂左道に屬せし地にして漢江以南に、京城府及利川以下高陽に至る十六郡は右道に屬せし地にして漢江以北に在り、而して江華、喬桐は共に離島を領し是れ亦右道に屬せし地なりと

す。

境域

本道は嶺西の中央に位して北西方黄海道に、東方江原道に、南方忠清道に接し、西方一帶海に沿ふて遙かに清國山東省と相對す、其廣袤は南北最も長き所四十餘里にして東西最も廣き所二十六里に餘る、面積は未た精測せられたるものゝあらすと雖も從來最も廣く採用せらるゝ所に依れは大約七百六十五方里にして此他に屬島少なからす、其最も大なるものは江華及喬桐の二島にしてこれに次くものに妹音、永宗、大阜、龍遊、德積、靈興、長峯あり諸島の面積は之れを概測するに四十餘方里に及ふ、故に本道の總面積は八百餘方里に達すへし。

地勢

本道の地勢は東北江原道界に在りては山岳縣亙して峻險なりと雖も西方沿海附近に在りては概ね低丘又は平地にして耕地多し。

山岳

山岳の著名なるものは京城の北方を圍繞せる三角山（一に華山又は負兒山と云ふ、皆其形に依つて名けらる、連峯鏡らすに石城を以てす、所謂北漢山城是れなり、故に北漢山とも呼ふ）廣州の南漢山（廣州の南二十町に在り、亦石城を繞らす、南漢山城即ち是れなり）果川の冠岳山（京城の南方二里にあり）楊州の佛谷、道峯、戢峯、積城の紺岳、長湍の望海山、開城の松岳山（開城市西の北方に峙つ古名を扶蘇山又は鵠嶺と稱す高麗の當時にありては王城の鎭山たりしなり）天磨山（松岳山の北方に連なる、普賢峯は其一峯にして甚た顯著なり）豊德の白馬山、江華島の磨尼山、富平の桂陽山（一に安南山と云ふ、富平の一峯にして一千九百二十餘尺、小西行長の築きしものゝ北方十町に在り、山頂に古城あり、周回僅に大陸に接續するのみ、故に眺望に富み、本道の係ると云ふ、三面海を繞らし、一面僅に大陸に接續するのみ、故に眺望に富み、本道の有數の勝區たり）通津の比兒山（通津の鎭山なり梵刹あり、文殊寺と云ふ、故に文殊山とも稱す）振威の天德山、竹山の七賢山、楊平の龍門山（一名彌智山と云ふ）等なりとす、此等は高峻なるのみならす名山靈地又は古跡として知らるる所なり。

河川

河川の大なるものは漢江、臨津江にして其他稍、大なるものに禮成江、安城川あり、漢江は國内五大江の一にして京城の南を過き、臨津江及禮成江と共同河口を成し、江華及喬桐の二島を抱きて江華灣に入る、江の全長は一百三十一里に亙り、其五十四里の間は舟楫の便ありて水運の利甚た大なり、潮汐干滿の影響は河口より十九里許、即ち南方龍山より二里半の上流に及ひ、龍山に於て大潮は約七尺、小潮約五尺に達す、江の汎濫期は毎年七月乃至九月頃にして其增水量は一丈乃至二丈に達し、稀には三丈を越ゆることあり、結氷期は場所に依りて差なきを得す、則ち龍山より下流は大概十二月中旬より二月下旬の間に止まれとも其上流北倉に至る間は十一月下旬より翌年三月中旬に及ふ、而して龍山附近にても嚴冬の交に在りては氷

上人馬の往來を妨げず、臨津江は河幅廣からず、水も亦淺くして水勢甚だ急なり、故に其流域六十三里中小舟を通し得るは僅かに河口より十四里に止まり、水運の利少なし、江の汎濫期は漢江と同時期にして結氷期は十一月上旬より二月上旬に及ぶ、氷上人馬の往來自由なること漢江に同し▲禮成江は本道及黃海道の境上を流れて漢江に合するもの是なり、本江は流程短小にして河口より四浬半を溯れば僅かに一小流となる、然れとも潮汐を利用せは本流は三十浬の上流金川なて、其支流玉山浦川は白川邑附近を經て板橋なて小舟を溯航することを得へし▲安城川は南方忠淸南道を劃して牙山灣に注入するものなり、而して其下流を廣德江と稱す、本川は流程僅かに九里、小舟を通し得るは三里に過きす、重に忠淸南道に屬する平澤郡の地を流ると雖も本道に於ても亦灌漑に利すること少からす。

耕地は未た精査せられたるものあらすと雖も各種の方法によりて概測せる所に依れは官民有地を合せ其全面積十四萬四千九百八十町歩餘にして其內譯左表の如し。

種別		町
畓（水田）	民有地	六八、七八〇、〇〇
	國有地	四、九八七、五五
	計	七三、七六七、五五
田（畑）	民有地	六二、九五〇、〇〇
	國有地	九二六二、五九
	計	七二、二二二、五九
計	民有地	一三〇、七三〇、〇〇
	國有地	一四、二五〇、一四
	計	一四四、九八〇、一四

此の如く水田は畑に比して稍、多し、其主要作物は米、麥、大豆等にして其毎一年に於ける推定產額は米三十八萬一千九百三十五石、麥二十萬二千一百九十三石、大豆十二萬五千九百二十四石許なり、試に其主要耕地を列擧せんか漢江沿岸に於ける蠶島、永登浦、開花里、老吾、芝金浦、交河、馬井里、斗滿里、豐德、寺洞、龍仁、楊平、四山里、楮田里、富平、杭橋、谷村山里、龜山、坊川津、登院里、鷄頭浦、土莫里、慶安驛各附近、臨津江上流沿岸及其支流沙尾川沿岸廣德江沿岸等是なりとす、就中主要なるものに就き其概況を述へん。

慶安驛附近の耕地　本耕地は廣州の東南約二里半に位する漢江一小支流の沿岸に於けるものにして南北約六、七里の間兩岸に帶狀を爲し、其面積は大約五千六百餘町歩に及ふへし、土性は花崗岩及片麻岩の分解に依つて成れる壤土又は砂質壤土にして地味良好なり、灌漑用水は中央を貫流する河水を引用すれとも水量十

分ならす、故に畑は全耕地の六割を占め、水田は四割内外なり、主作物は麥、豆、米、粟等なりとす。

土莫里附近の耕地

土莫里附近の耕地　本耕地は漢江の中流兩岸に沿へる一大平地にして其右岸の耕地は楊州郡に、左岸は廣州郡に屬す、地勢は平坦にして南北に丘陵を繞らす、廣袤は東西、南北共に約二里半にして面積は五千餘町歩に及び、土性は砂質壤土又は壤土にして地味良好なりと雖も灌漑用水に乏しきの缺點あり、隨て水田少なく概ね畑たり、然れとも此耕地は京城を距る僅に四里許にして道路平坦なり、特に漢江は其中央を貫流するを以て水運甚た便なり、主要作物は大豆、高粱、粟、稗、米等なりとす。

坊川津附近の耕地

坊川津附近の耕地　本耕地は漢江の下流に注く一支流坊川河の沿岸に於けるもの是れなり、此耕地は帶狀を爲して約十一里に亙り、其面積は約五千七百餘町歩あり、土性は花崗岩質砂土及砂質壤土なるも下流沿岸卽ち交河附近に在りては壤質埴土にして概ね上層は深さ二メートル以上に及ふ、地味は肥沃にして特に米作に適す、灌漑用水は河水を引用するもの多く交河邑附近の耕地は灌水に困難すること少なしと云ふ、本耕地の南端に京義線の一山驛あり、交河邑を距ること約二里

にして道路平夷なり、潮汐を利用せは交河邑より坊川に依りて漢江に小舟を通することを得へく、水陸共に運輸便なり。

富平附近の耕地

富平附近の耕地　本耕地は漢江下流の左岸に位し、地勢稍、南方に高く、北方に低し、漢江の一支流は耕地の中央を縱貫し、北流して漢江に入る、本耕地は南北に長く東西に短し、其面積は大約八千町歩許にして陽川及富平の兩郡に跨り、土性は概ね壤土又は埴土なり、然れとも漢江の汎濫期には低地は浸水一丈以上に及ふことありて農作物の被害少からす、灌漑用水も又豐かならすして雨水を頼む、故に稻田は旱害を被むること多し、運輸は水陸共に甚た便なり。

東江沿岸の耕地

東江沿岸の耕地　東江は臨津江下流の右岸に於ける一支流なり、其沿岸に廣延する耕地は卽ち本耕地にして南北に短く、東西に長く、東端は開城附近の耕地に連り延長五里餘に及ひて面積約五千六百町歩あり、土性は砂質壤土或は壤質砂土にして地味は概ね良好なり、灌漑用水は之れを耕地の中央を貫流する東江より引用すれとも河水豐かならすして天水に依頼するもの多し、沿岸の耕地は雨期に於て年々浸水し、特に下流にありては甚しく、時には海水侵入することあり、本耕地の中

央部に京義線の長湍驛あり、又東江は河口より一里餘の上流龍田里まで舟楫の便あり、故に運輸は水陸共に至便なり、主要作物は米にして之れに次くを大麥及大豆等とす。

豐德附近の耕地

豐德附近の耕地　本耕地は漢江の下流なる右岸即ち東江沿岸耕地の西北に在り、地勢三面海を繞らして概ね平坦なり、二條の小流其中央を西向流して漢江に入る、耕地の區域は東西約一里半許にして面積は二千町歩餘に達すへし、土性は砂質壤土又は壤土及壤質埴土なり、灌漑用水は之れを河水に仰くと雖も水十分ならすして雨水に依るもの多し、雨期に於ける浸水區域は概ね西部の卑濕地に止まり、耕地の大部分に及ぼすことは甚た稀なりとす、本耕地の一端漢江に沿ふて黃江浦あり、商船の碇泊地なり、又豐德邑より開城に至る陸路約四里にして車馬の往來自在なり、故に運輸は水陸共に便なりとす。

廣德附近の耕地

廣德江附近の耕地　本耕地は水原、振威、安城、南陽の四郡に亙るものにして黃口河及安城川沿岸の耕地是なりとす、黃口河沿岸に在りては約一萬一千五百餘町歩に達すへし、本耕地は漢江沿岸の耕地に比すれは灌漑用水豐かにして水田多く、本

道に於ける一大米産地たり、土性は黃口河及安城川の廣德江に會合する附近及卑濕地に在りては埴土又は壤質埴土なるも上流に進むに從ひ次第に砂質を增して壤土に移り、上流溪澗に至れは遂に砂質壤土に變す、就中壤土より成れる耕地最も多く、地味概ね豐饒なり、黃口河は黃口津に於て水平面と耕地表面との差一丈乃至一丈二、三尺餘、安城川は宮下里に於て其差一丈餘なり、而して海水の侵入は河口より三里內外の上流に及ふ、是を以て此區域內の耕地は河水の暴漲に伴ひて海水氾濫することあるも此の如きは十年間に一、二回に過きす、河口附近にありては各共同に堤坊を設くる所ありと雖も素より不完全なるか故に河水暴漲の爲めに破壞せられ海水侵入して農作物を害することも稀ならす、此等河口沿岸の耕地は多量の鹽分を含むと雖も而も土地肥沃なるか故に適度の降雨あるに於ては大麥は能く生育す、河水の汎濫期は重に七、八月の頃にして沿岸卑濕地は年々浸水を免れすと雖も浸水期間比較的短くして大概一日若くは二日間なりとす、是を以て七月中の出水は稻田に著しき害を及ぼすことなしと雖も畑作物重に大豆は爲めに害を被むること多し、灌漑用水は雨水又は河水に依る、然れとも用水溝を設けて河水を直

に引用するものは僅に安城川及黄口河上流沿岸地方に止まれり、運輸は水陸共に稍〻便なり。

沿岸

本道の沿岸は牙山灣奥の北側より漢江の開口に至る間にして北方は黄海道に依り、南方は忠清南道の瑞山半島に依り擁せられて成る一大海灣の東側なりとす、海岸線は屈曲に富み且つ島嶼無數に散在するを以て其延長は割合に長大にして大陸の沿岸二百六十浬（江華島を含む故に同島と大陸との海峽は測定せず）諸島の沿岸は（江華島を除く）通して大約二百四十餘浬合計五百餘浬に及ふ、然れとも海底は一帯に平坦にして水淺く、潮汐干満の差大なるか故に凹入部に在りては滿潮時に於て洋々たる海面も干潮時に於ては渾て海底露出して干出泥堆と成り、僅に狹溶を存するの狀態なり、されは繫船に適する場所は灣内にあらすして却て突角部に在り、而も濟物浦即ち仁川港を除きては他に巨船の泊地として良好なるものあらす、沿岸の形勢此の如くなれは隨て灣内は素より突角部にても概ね泥堆にして所々に岩盤の露出するを見るの外に砂濱は極めて少なし、島嶼も亦概ね泥堆上に位せるか故に其海岸の狀態は大陸の沿岸と大差なく、岩陂を見るの外に砂濱を形勢するもの甚

た稀なり。

島嶼

島嶼は其數甚た多く最も大なるものは前示せしか如く江華及喬桐の二島にして江華島は即ち五大島の一なりとす、而して此二島は共に各一郡を成せり、其他周囲十浬以上のものに妹音、永宗、大阜、龍遊、德積、靈光、長峯島等あり、五浬以上のものに大舞衣、望島、小忽、信島、注文、三木、白牙、蔚島等あり、二浬以上のものに堀茶、文甲、甘山、矢島、承黄、大伊作、小伊作、東撿、巽點、西撿、魚遊井、薪佛、濟扶、豊島、納撿、彌法島等あり、此他二浬以下の小島嶼に至りては其數甚た多く大小合計無慮一百餘に上るへし、而して住民を有するものは總て四十島あり。

氣溫

氣溫は沿海地方は之れを山地に較ふれは一般に温和にして既に京城、仁川間に於て寒暑共に二、三度乃至四、五度の差あり、乃ち一年中の酷寒は一月下旬より二月に至る間にして一月平均京城零下（攝氏を用ふ以下同し）三度六分、仁川同一度八分、二月平均京城零下四度二分、仁川同三度五分なり、酷暑は七、八月の頃にして七月下旬より八月に亙りて特に酷烈なり、即ち七月平均京城二十三度六分、仁川二十三度二分にして八月平均京城二十四度五分、仁川二十四度なり、此の如く京城は仁川に比し寒に

於て氣溫低く、暑に於て高きか故に二地一年中の平均氣溫は略ほ相等しきものあり、京城は十度四分にして仁川は十度六分なり、今此兩地の氣溫と釜山の氣溫とを較ふれは酷寒時二月の平均に於て京城は約六度、仁川は七度餘低く酷暑時八月の平均に於て京城は約一度低く、仁川は約一度高く、仝年平均に於て兩地共に約三度低し、更に兩地と同溫の地を日本の各地に就て求むれは暑候に於て京城は熊本に、仁川は東京に、寒候に於て京城、仁川共に青森、函館地方よりも尚ほ低し、然れとも其仝年平均氣溫は福島地方と略ほ同し。

雨雪

雨は夏季に多く、其他の季節に於て寡少なるは仝國一般なり、卽ち一年に於ける降水量は京城一千零六十六耗三、仁川九百五十六耗三にして其七割乃至八割は六月より九月に至る四箇月間に降下す。

雪は海岸に少なく、山地に多しと雖も積雪一尺を超ゆるは甚た稀なり、初雪は十月上旬、若くは下旬にして終雪は三月上旬若しくは四月上旬に見ることあり、然れとも海岸地方に在りては初雪後れ、終雪早く、三月上旬を過きて降雪を見るは幾んと罕なり。

霜雪霧風

霜は雪に先たつこと五、六日、若くは十日なることあり、而して終霜は大概四月上旬、若くは下旬なり、但し諸島に在りては初霜十月下旬にして終霜三月下旬なり。

霧は京城附近に於ても時に發生を見ると雖も極めて稀なり、海霧頻に流行するは五、六、七の三箇月にして瞑濛咫尺を辨せさるに至る、仁川近海に於ける濃霧は仝年を通して三、四十回に及ふ、而して其過半は五、六、七月に臻る。

海風は三月より九月まて南西風多く、九月より二月までは北又は北西風多し、京城に在りては夏季に東風多く、而して東風は雨を誘致す、暴風多きは冬季にして仁川に於ける一年中の暴風日數は過去數年間の平均一百六十四回九に及ふ、然れとも山地に在りては極めて少なく特に京城に在りては大概三十回以內に止まる、京城に於ける回數此の如く寡少なるは蓋し特別關係にして要するに地勢に基因する現象たらすんはあらす。

左に京城測候所及仁川觀測所に於ける氣象觀測成績の平均及極度を表示し以て本道氣象の一斑を窺ふの便に供ふへし。

觀測地名及種別		一月	二月	三月	四月	五月	六月	七月	八月	九月	十月	十一月	十二月	全年
平均氣壓	京城	七七〇・二	七六八・七	七六六・六	七六三・七	七五八・四	七五五・四	七五四・八	七五六・二	七六〇・四	七六四・四	七六六・七	七六九・二	七六二・九
	仁川	七六八・五	七六八・三	七六六・四	七六二・七	七五八・二	七五五・七	七五四・三	七五六・五	七六〇・五	七六四・五	七六六・三	七六六・六	七六二・五
平均最高氣溫	京城	〇・二度	〇・八	八・二	一六・五	二一・二	二六・八	二七・六	二九・二	二五・〇	一九・九	八・九	四・七	一五・七
	仁川	一・七	〇・三	七・〇	一四・二	一八・四	二三・七	二六・八	二七・五	二三・九	一八・七	九・三	三・三	一四・六
平均最低氣溫	京城	(一)七・五	(一)八・八	(一)一・七	四・六	一〇・〇	一六・三	二〇・二	一四・七	(一)七・七	(一)一・五	(一)六・〇	五・七	一〇・六
	仁川	(一)五・〇	(一)六・八	(一)〇・六	五・四	一〇・七	一六・一	二〇・四	一六・四	一〇・八	〇・九	(一)四・五	七・一	一〇・四
平均溫度	京城	(一)三・六	(一)四・二	二・九	一〇・一	一五・二	二一・〇	二三・六	二四・五	一九・六	一三・六	三・六	(一)一・〇	一〇・四
	仁川	(一)一・八	(一)三・五	二・八	九・三	一四・一	一九・四	二三・二	二四・〇	二〇・〇	一四・七	(一)五・二	(一)〇・六	一〇・六
平均濕度	京城	七一	六三	六二	六四	七四	七五	七六	八一	七一	七五	六八	六三	七〇
	仁川	六九	六二	六二	六八	七五	七七	八二	八〇	七二	六九	六三	六三	七〇
雨雪量	京城	一八・二粍	二九・一	二四・二	一七・〇	一五・二	一〇・三	一〇七・一	一六〇・三	一六〇・五	六五・三	三五・三	一四・四	五四・四	一〇六・三
	仁川	一三・七	一〇・六	九・三	四五・八	一二九・五	七七・九	二一二・六	一八三・二	一八二・九	四四・七	二九・八	二六・三	九五六・三

雨雪日數	京城	一二	三	六	四	一四	一〇	一五	一一	八	三	八	七	一〇一
	仁川	七・七	五・〇	四・七	七・〇	一〇・〇	八・二	一二・二	一二・二	七・二	七・二	七・二	九・〇	九九・一
霧日數	京城	二	一	一	〇	〇	〇	〇	〇	一	一	一	〇	八
	仁川	二・〇	〇・七	三・二	三・二	七・五	六・七	八・〇	三・〇	一・〇	一・〇	〇・五	一・五	三八・三
暴風日數	京城	一	二	三	一	六	二	一	二	二	二	一	二	二七
	仁川	一三・二	一二・七	一八・〇	一三・五	一六・二	一〇・二	九・七	八・五	一三・五	一〇・二	一九・二	二〇・〇	一六四・九

風速度、降水量蒸發量及濕度の極度

地名		最大風速度	最大雨雪量	最大蒸發量	最小濕度
		速度	(二十四時間)	(二十四時間)	
		方向	起年月日	起年月日	起年月日
京城		二二・二 北西	一四〇・九 粍	一一・六 粍	一五 %
仁川		四〇・七 北	四一・七・二二	四一・五・二	四一・三・一〇
			四一・七・二二	四一・五・二	三九・一一・一九
			一三・二	四〇・七・一八	一七 %

備考　前二表共京城に於ける成績は明治四十二年中に於ける觀測なりと雖も仁川に於ける成績は觀測所創立以來の平均なりとす。

海流

海流に關しては未た精覈せられしものあらすと雖も東岸及南岸を通する寒暖二流共に各勢力盛んなるときに於て其餘派黃海に侵入せるは疑を容れさる所なり、則ち夏季に文鰌魚を、冬季に鱈を見るか如き蓋し其存在と關係なくんはあらす。

潮

潮浪は東岸より南岸を經て西岸に來り漸次北上す、故に濟物浦に於ける朔望高潮時は南岸なる釜山附近に後るゝこと九時間餘なり、潮汐干滿の差は西岸一帶に亙りて大なりと雖も特に本道沿岸卽ち江華灣に於て其差最も甚たし、則ち濟物浦錨地に在りては大潮升三十一呎四分の一にして漢江口に在りては三十四呎なり、此の如きは他に比類なく、實に東洋稀に見る所に係れり、されは滿潮時に於て洋々たる海面は干潮時に於て全然干出し、泥堆數浬の遠きに亙りて殆んと際涯なく、水面は僅に狹湫を見るのみにして其狀恰も平地に曲流を通するか如し、日潮不等なるは朝鮮全沿岸を通して一般なりと雖も特に本道沿海は甚しく高低潮共に其影響を受く、卽ち午前に於て滿潮四、五尺なるも午後には僅に一、二尺に止まり、更に次潮には數尺に達することあり、潮汐干滿の差此の如く大なれはこれに伴ふて漲落兩時に於ける潮流も又甚た急激なり、卽ち廣濶なる海洋に在りても其速力尙は三、

四節にして狹水道に在りては七節乃至八節に達することあり、詳細は各地に於て述ふる所あるへし。左に海圖又は水路誌に徵して各地に於ける潮汐の概要を表示せん。

地名	朔望高潮升	小潮升	小潮差
馬山浦港	四時五一分	三〇呎	三二呎
濟物浦港	五時　三分	三一½呎	二一½呎	一一⅝呎
德積島	四時三九分	二七½呎	一八⅝呎	一〇呎
大舞衣島	四時四五分	二五呎	二一呎
注文島	五時一四分	二八⅝呎	二〇呎	一一⅞呎
巡威島	五時二五分	一八⅞呎	一二⅝呎	六⅞呎

交通

本道の交通は首府京城を有すると共に四通八達なり、諸道を連絡する道路は義州街道、元山街道、春川街道、釜山街道、順天街道、海州街道等にして就中義州街道、順天街道、釜山街道、元山街道は古來所謂國道に屬し、道幅廣濶にして最も重要なる道路

たり。

義州街道　義州街道は京城の西大門を出て高陽、長湍、開城を經て黃海道に入り、金川、平山、瑞興、鳳山、黃州を過ぎ、平安道に入りて中和、平壤、順安、肅川、安州（以上平安南道）嘉山、定州、郭山、宣川等を經て國境の關門たる義州に至る、本街道は卽ち古來淸國に至る交通路にして狹きも六尺あり、大概十尺に達し車馬の往來自在なり、京城より開城に至る十六里、京義鐵道開通以來往來甚た寥々たりと雖も高陽邑に至る間、其他鐵道線路を遠隔せる地方にありては交通尙ほ頻々たり。

元山街道　元山街道は二條あり、一は東大門を出て楊州の議政府に至り、抱川、永平を經て江原道に入り、金化、金城、淮陽を經て江原、咸鏡二道の境を劃する鐵嶺を越へ、元山に達するものなり、此街道は他の一線に比して稍〻迂路なりと雖も、京元間を連絡する幹道にして近く日露戰役に際し兵站線路として改修せられしかは車馬の往來自在にして馬車及輕車、往來し、交通甚た頻々たり▲他の一線は楊州の議政府に於て幹道と分岐し、漣川を經て江原道に入り、鐵原、平康を過き幹道の西北方を通して元山に到るものなり、此道路は道幅狹しと雖も京元間の捷路にして而も崎嶇たる峻坂

割合に少なく又河流の大なるものあらす、是を以て京元鐵道線路は本道に沿ふて開設せらるるの豫定なりと云ふ。

釜山街道　釜山街道は京城東大門を出て、廣州及忠淸北道の忠州を經て烏嶺を踰へ慶尙北道に入り、大邱を過き、釜山に至るものにして此街道は忠州に至るまて輕車を通し得へしと雖も忠州以南は坂路多くして人馬を通するのみ、然れとも本街道は京釜鐵道開通前は頗る重要なる道路に屬し、當時は交通甚た頻々たりき。

順天街道　順天街道は水原を經て忠淸南道の公州、全羅北道の全州及全羅南道の羅州を過き順天に至るものなり、此街道は概ね平坦にして特に道幅廣く、義州街道と連絡して朝鮮半島を縱貫する最も重要の道路たり。

春川街道　春川街道は東大門を出て、元山街道と分岐して東南に進み、春川に至るものなり、道幅廣しと雖も坂路多くして人馬の外は通すること能はす。

海州街道　海州街道は京義線の土城驛より西方に進み、禮成江を渡り、延安邑を經て海州に至るものなり、是れ亦坂路多くして人馬を通するのみ。

鐵道　京義、京釜の鐵道線路は京城の南方龍山に於て連絡し、京仁線は龍山の南方京釜

線の永登浦に於て連絡す、乃ち京城の南大門驛より龍山驛に二哩、永登浦に五哩七にして釜山、義州間は三〇九哩七、龍山釜山間は二七四哩三、仁川間は一九哩四なり、本道に於ける各線の停車場は京義線即ち龍山以北に水色、一山、金村、汶山、臨津江、長湍、開城、土城の八驛あり、京釜線即ち龍山以南に鷺梁津、永登浦、始興、安養、軍浦場、水原、餅店、烏山、西井里、平澤の十驛あり、京仁線即ち永登浦以西に梧柳洞、素砂、富平、楸峴、仁川の五驛あり、京元線は是れ亦龍山を起點として京城の南東を環り東北向に延長せらるゝの計畫なり、其豫定線路は前示の如くにして龍山より議政府に至る二十哩間は目下工事中なり、議政府より北方漣川に至る四十七哩、是れ亦線路測量濟みなりと云ふ、本鐵道線路中注目すべき停車場は本道の議政府及江原道の鐵原なるへし、此兩地は共に米豆の集散地として著名の場所たり。

河流は前示せしか如く漢江、臨津江、禮成江、安城川等あり、各舟運に利すること少なからず。

漢江は河口より二十九里餘の地點高安に於て南北に分岐し、南漢江は河口より七十三里の上流忠清北道の永春まで、北漢江は河口より六十三里餘の上流江原道

の楊口まで小舟を上下し得へし、江に沿へる繫舟場又は著名集散地は河口より南北二支會合點に至る間に月串洞（江華島に在り、江口に瀕す、）黃江（江口の右岸に位し、禮成江に沿へる碧瀾渡を距る南方二里餘に在り、仁川開城間の寄泊地なり）楊花津、西湖、東幕、玄石里、麻浦、龍山、豆毛浦、鷺梁津、蠶島、松坡鎭（以上は京城附近の繫舟場にして楊花津以下麻浦に至るもの流に豆毛浦以下は龍山より上流に點綴す、但し鷺梁津は獨り左岸に在り、）下等あり、南漢江に沿ふものに驪州、白巖（以上本道に屬す）可興、龜頭、北倉、西倉、清風、丹陽、堤川、永春（以上忠清北道に屬す）北漢江に沿ふものに美原場、高安、石碑街、加平（以上本道に屬す）春川、泉田場、富昌、狼川、楊口（以上江原道に屬す）等あり。

臨津江は水運の便少なきも潮汐を利用せは尙ほ河口より約十四里の上流なる高浪津まて三十石積の小舟を溯行し得へく、高浪津より上流は伊川まて辛ふして舟筏を通するに足るのみ、江に沿へる繫舟場及集散地は河口より約八里の上流に汝山浦あり、其上流三里に臨津鎭あり、共に附近に京義鐵道線の停車場あり、臨津鎭の上流には高浪津、陶鑑浦、砂浪里、蛇足里、朔寧、安峽、伊川あり、伊川は河口より溯ること約三十七里半なり。

禮成江は小流なるも是れ亦潮汐を利用せは河口より十一里餘の上流即ち黃海

道に屬する金川附近助浦まて大抵の舟溯航することを得へし、本江に沿へる繫舟場は河口に禮成江里及碧瀾渡あり（共に開城郡に屬す）碧瀾渡は海州方面に至る渡船場にして江に跨り京畿、黃海の兩道に分屬す、碧瀾渡の上流に錢浦、助浦（以上黃海道に屬す）等あり。

安城川は其下流を廣德江と名けられ忠淸南道界を劃して牙山灣と通し幅廣く水も亦深しと雖も上流安城川は潮汐を利用して僅に平澤驛附近まて小舟を溯航し得るに止まれり、本江に沿へる繫舟場は里浦津、唐浦津、韓津等なりとす。

本道の沿岸は既に一言せしか如く水淺く、殊に潮汐干滿の差大なるか故に仁川港を除きては繫船に良好なる港灣あらすと雖も而も亦潮汐を利用せは沿岸到る處普通帆船の出入を妨けす、特に仁川港は江華灣即ち本道沿岸の中央に突出せる岬端に位せるを以て各地との往來に便なり、仁川港は本道沿岸の中央に位せると同時に亦西沿岸の殆んと中央に當り、且つ京城を距ること遠からすして實に近畿の關門たり、隨て海路の交通は悉く仁川港を焦點とす、故に海運に關しては別に其地に於て詳說する所あるへし。

左に京城を中心として本道内に於ける各主要地に至る距離を表示し以て參照の便に供ふへし。

地名	鐵道	陸路	水路	地名	鐵道	陸路	水路
	哩	里町	哩		哩	里町	哩
龍山	二、〇			金浦	一〇、七	三〇〇	
鷺梁津	三、七			楊州		七、三〇	
麻浦	二、〇	〇、二八		交河		八、〇〇	
蠶島			二〇、四	仁川	二五、一		
永登浦	五、七			水原	二五、八		
高陽		四、〇〇		通津	五、七	九、〇〇	
陽州	五、七	二、〇〇		抱川		一二、一〇	
始興	一〇、七			龍仁	二五、八	二、〇〇	
果川	五、七	三、〇〇		汝山	三一、四		
素砂	一三、八			富平	二五、一	三、三一	
廣州		六、二		烏山	三五、四		
安山	一〇、七	三、〇〇		楊平		一五、〇〇	

通信

通信機關の發達は近來諸道共に著しきものありと雖も殊に本道は首府の所在地なるを以て其進歩之れを他道に比すべきにあらず、郵便、電信、電話取扱機關の所在及取扱事務等を表示すれは左の如し。

郵便局	電話取扱所	郵逓所
京城（鐵電交話）西大門（鐵電交話）南大門（鐵電分話）光化門（鐵電）龍山（鐵電交話）仁川（鐵電分話）永登浦（鐵電交話）開城（鐵電交話）水原（鐵電分話）利川（鐵電分話）金浦（鐵電）抱川（鐵電）楊州（鐵電）驪州（鐵電）漣川（鐵電）江華（鐵電）南陽（鐵電）長湍（鐵電）安城（鐵電）廣州、振威、楊平、汝山	京城本町六丁目（鐵電）同本町九丁目（鐵電）同東大門通（鐵電）同本町四丁目（電）同明治町（鐵電）同南大門内（鐵電）同永樂町（鐵電）同寺洞（鐵電）同鍾路（鐵電）同太平町（鐵電）同葉町（鐵）同青黄橋通（鐵）龍山元町（鐵電）同漢江通（鐵電）仁川花町（鐵電）同花房町（鐵）同烏山、土城、麻浦（鐵電）蘇島、鷺梁津軍浦場	南大門、龍山、水原、仁川、開城、汝山、土城、果川、龍仁、一山、枉平、喬桐、陽智、加平、永平、積城、麻田、朔寧、高陽、交河、陰竹、豊德、始興、陽川、通津、安城、漣川、平澤、素砂、長湍、平澤、竹山、陽城、富峴、烏山

備考　郵便所の京城龍山又は仁川等の市街地に在るものは郵便電信共に集配を爲さず▲郵遞所は普通通常郵便、書留通常郵便事務のみを取扱ふ。

更に京城より道内各主要地に至る郵便物到著日數を概示すれは左の如し。

	南陽	振威	長湍	加平	永平	陽智	積城	江華	平澤	開城	利川
	二五、八	三八、二	三八、七	—	—	二五、八	三一、四	二五、一	四六、九	四八、五	二五、八
	五、〇〇	—	—	一六、〇〇	一六、〇五	七、〇〇	六、〇〇	一、〇〇	—	—	二、〇〇
	—	—	—	—	—	一九、〇	—	—	—	—	—
	土城	麻田	喬桐	豊德	漣川	驪州	安城	陽城	竹山	朔寧	陰竹
	五四、二	三一、四	二五、一	四八、五	三一、四	二五、八	五二、七	五二、七	五二、七	三一、四	五二、七
	—	九、一八	四、〇〇	四、〇〇	一二、一八	一五、〇〇	六、〇三	八、〇三	一〇、〇一	一八、一七	一四、〇三
	—	—	二二、〇	—	—	—	—	—	—	—	—

京城より各地に至る郵便物到達日數

地名	到達日數	地名	到達日數	地名	到達日數	地名	到達日數	地名	到達日數
仁川	一	素沙	一	果川	二	安山	二	始興	二
振威	一—二	烏山	二	驪州	二	利川	二	陽智	二
廠田	二	石城	二	陽州	二	交河	二	高陽	二
土城	二	豊德	一—二	長湍	一	汝山	一	開城	一

地名	到達日數	地名	到達日數	地名	到達日數	地名	到達日數	地名	到達日數
通津	二—三	金浦	一—二	鷺梁津	一	永登浦	一	廣州	一—二
龍仁	二	南陽	一—二	喬桐	二—五	江華	一—三	富平	一—二
加平	二	楊平	二—三	永平	二—三	豊川	二—四	朔寧	三—四

地名	到達日數	地名	到達日數	地名	到達日數	地名	到達日數	地名	到達日數
高島	二	陰竹	一—二	竹山	一	陽城	二—五	安城	一—三
楊平	二—三	竹山	二—三	豊川	一—二	朔寧	二—四	漣川	二

本道の戸口は之を他道に比すれは甚た稠密なり今明治四十三年現在調査に従へは總戸口二十九萬二千三百二十四戸、一百三十三萬八千三百九十三口にして内京●城●四萬七千八百四戸、十九萬百十八人、仁●川●三千五百十五戸、一萬一千九百一口なり、試に京城、仁川の兩市街地に於ける戸口を除きて其一方里内に於ける人口を見るに大約一千四百八十五人に相當せり、更に此二市街地の人口を控除せすして其一方里内に於ける平均を打算すれは實に一千七百四十九人の多數となりて之れを内地の各地に較ふるに岐阜地方の一千五百二十人（日本帝國第二十八次統計年鑑に依る）と略ほ相同し、而して其大多數は農業を營み、市街地に住するものは商業に從事するものも亦少なからす、然れとも漁業に從事するもの極めて少數にして殆んと數ふるに足らさるなり、内地人の居住者は前同年五月末現在京●城●七千六百四十八戸、二萬六千五百三十四人、龍●山●二千五百七十戸、八千五百十四人、仁川二千八百八十戸、一萬七百四十三人にして其他の地方は通して一千七百四十一戸、六千七百七十一人、合計一萬四千八百四十九戸、五萬二千二百六十二人なり、更に各主要地に就きて其内譯を表示すれは左の如し。

地方	戸數	人口		
		男	女	計
京城	七、六四八	一三、七九〇	一二、七四四	二六、五三四
龍山	二、五七〇	四、四六八	四、〇四六	八、五一四
水原	三四三	六九八	五三〇	一、二二八
永登浦	一八六	三二六	二五三	五七九
餅店	二二	一五	八	二三
烏山	二八	四八	三九	八七
振威	一五	二三	二〇	四二
平澤	三七	五六	六二	一一八
廣州	一五	二三	七	三〇
楊智	八	九	七	一六
始興	八	一九	八	二七
龍仁	六	七	六	一三

地方	戸數	人口		
		男	女	計
鷺梁津	五二	九三	六七	一六〇
開城	四三六	七二七	六五八	一、三八五
土城	一二	五〇	三六	八六
豐德	三	二	二	四
長湍	二八	五五	四三	九八
高浪浦	二	一五	八	二三
坡州	五	八	四	一二
汝山津	三五	五七	四二	九九
楊州	二八	二五	三一	五六
高陽	一三	一六	一三	二九
永平	二	一四	一五	二九
抱川	一四	二	一	三
加平	一〇	一〇	七	一七

驪州	利川	楊根	砥平	陰竹	燕岐	安城	竹山	陽城	金川	兎山	漣川	麻田	積城
二九	一三	一〇	七	八	五	五二	五	三	一七	二	一三	三	一
五〇	二四	一二	四	一四	五	七六	九	九	二五	二	一六	七	一
二九	二九	八	六	一二	四	六九	二	六	一五	一	九	一	四
七九	五三	二〇	一〇	二五	九	一四五	一五	二	四九〇	三	二五	八	五

朔寧	仁川	富平	素砂	梧柳洞	金浦	通津	江華	喬桐	南陽	交河	合計
三	二八八〇	一六	三九	七	一九	三	四六	三	一〇	二	一四八四九
七	五六七〇	二二	七三	二二	二四	三	六九	三	一四	一八	二七〇三三
三	五〇七三	一九	四六	一〇	二〇	二	四五	一	七	一三	二四、二二九
一〇	一〇七四三	四一	一九	二一	四四	五	一四	三	二二	三一	五一、二六二

本道は全國の首腦に當ると同時に其敎育の如きも一般に克く普及し、私立學校の盛んなる之れを他の諸道に比すべきにあらず、官立學校は孰れも元と韓國政府

の設立せし所にして朝鮮人に對し高等程度の學術を授く、内部の主管に屬するものに師範學校、成均館、外國語學校、法學校、高等女學校、臨時土地調査事務員養成所（高等學校に附屬）同技術員養生所（外國語學校に附屬）農商工部の主管に屬するものに農林學校、工業傳習所、總督府醫院の附屬に醫學校あり、而して此等諸學校の内農林學校を除くの外は悉く皆京城に在り、公立普通學校は水原、開城、仁川、安城、驪州、江華の各邑にあり、私立學校中高等教育に屬するものは淑明高等女學校及善隣商業學校にして共に京城に在り、又普通に屬するものにして補助指定に係るものは南陽、楊州、坡州の各邑に各一校あり、此等は孰れも完全なるものにして其教鞭を執るものは大概皆内地人なり、其他補助指定に漏れたるものは其數甚た多くして一々茲に校名を擧くるの煩に堪へす、各郡別として只た計數を表示すれは左の如し。

郡名	校數	郡名	校數	郡名	校數	郡名	校數
京城府	八三	廣州	二	始興	二	金浦	三
仁川府	九	果川	四	陽川	四	通津	一・二

安山	南陽	富平	水原	龍仁	陽智	陽城	振威
三	五	三	六	四	二	三	三
永平	陰竹	驪州	利川	安城	楊平	加平	永平

楊州	漣川	朔寧	麻田	積城	長湍	抱川	開城
二五	三	二	一	二	一七	一〇	一五
坡州	交河	高陽	江華	喬桐	計		
四	三	六	二三	四	二三四		

上記各學校は大概合邦前に於て既に設立せられしものにして孰れも皆朝鮮人子弟子女を教育するものに係れり、但し此内外國人の設立せる教會に附屬するもの少なからす、其數を概示すれは米國監理派附屬一七、天主教附屬九、英國古宗聖教附屬一二、救世軍附屬一、長老派附屬三二、露國正教派附屬一、合計七二校あり。

内地人の子弟、子女又は兒童を教育するものには中學程度以上のものに東洋協會專門學校分校、京城中學校、京城高等女學校、仁川高等女學校あり、小學校は京城に

宗教

二、龍山に一、永登浦に一、仁川に二、開城に一、水原に一、烏山に一、計九校、幼稚園は京城に二、仁川に一あるのみ、而して此等は大抵民團又は日本人會、學校組合の設立に係り、又京城及仁川には商家の徒弟を教育する夜學商業學校各一あり。

在來寺院の存在するもの全道を通して一百三十七あり、而して其僧尼は近時の統計を見るに僧八百六十八、尼一百三十九人を計上せらると雖も寺院の多くは廢頽し僧侶に學識あるものなきは全國を通して一般なり、近時内地の各宗派は其教院又は出張所を設置し、布教に力むと雖も其存在を見るは京城、仁川、開城、水原等の市街地に止まり、未た各地に遍からず、隨て其信徒の多數は内地人に係り朝鮮人の各宗に歸依せるものは未た少なし、基督教は全道に普及して各派に屬する教徒の數四萬六千六百二十七人の多きに達し、其教會堂は各派を通して三百五、附屬學校は前示の如く七十二、病院も亦三箇所に在りて甚た盛んなり、蓋し基督教の傳來は今より一百五十年前にして屢々悲むへき壓迫に遭ひ、傳教者の殉難せしもの少なからず、幾多の生靈を犧牲に供したる結果なり、各派別として教會堂及教徒數を表示すれは左の如し。

宗派	教會堂	宣教師	傳導師	教徒	附屬學校	附屬病院
米國監理派	八七	五〇	一五七	一三、五四三	一七	二
天主教	二七	一九	三五	一三、九五七	九	一
英國古宗聖教	四四	二八	六九	三、二八四	一二	一
救世軍	三	一三	一〇	一、二九三	一	一
英國福音教會	一	二	四	三四〇	一	一
長老派	一四三	四二	三二	一四、一六〇	三二	一
露國正教派	一	四	二	五〇	一	一
合計	三〇六	一五八	四九八	四六、六三七	七二	三

道廳は既に沿革に述へたるか如く京城に在り、而して其所屬行政機關たる府廳は京城及仁川に、郡衙は各郡邑に在り、財務署は從前主要郡邑に配置せられしも合邦成りて地方制度の改革と共に之れを全廢せられ其取扱事務は郡の主管となれり。

裁判所

裁判管轄は全道悉く京城地方裁判所の管轄する所にして其所屬區裁判所及其管轄區域左の如し。

區裁判所	管轄區域
京城	京城府、楊州、高陽、永平、抱川、加平
仁川	仁川府、富平、陽平、金浦、通津、江華、喬桐
水原	水原、果川、始興、安山、南陽、廣州、龍仁、陽智、振威、陽城、安城、竹山
驪州	驪州、陰竹、利川、陽平
開城	開城、長湍、豐德、交河、坡州、積城、漣川、麻田、朔寧、

警察署

警察署及警察署の職務を行ふ憲兵分隊は各主要地に在り、其位置及所轄區域竝に巡査駐在所々在地左の如し。

警察署及巡査駐在所

警察署名	位置	管轄區域	巡査駐在所々在地
水原警察署	水原	水原郡の内、振威郡の内、南陽郡	水原郡發安場、安仲里、振威郡振威、平澤、南陽郡南陽、三槐
永登浦警察署	永登浦	始興郡、安山郡	始興郡始興、安山郡安山
安城警察署	安城	安城郡、陽城郡	陽城郡陽城
仁川警察署	仁川	仁川府、富平郡	富平郡富平、富平驛、素砂驛
金浦警察署	金浦	金浦郡、陽川郡、通津郡	陽川郡陽川、通津郡通津
江華警察署	江華	江華郡、喬桐郡	江華郡東幕、乾坪、寅火洞、喬桐郡喬桐
交河警察署	交河	交河郡、坡州郡の内、高陽郡の内	交河郡春日川、坡州郡新炭幕、高陽郡舊把撥里
開城警察署	開城	開城郡の内	

警察署の職務を行ふへき憲兵分隊

名稱	位置	管轄區域
京城第一	京城大和町	京城府の内、楊平郡、廣州郡の内、楊州郡の内、加平郡の内
京城第二	同光化門通	京城府の内、高陽郡、坡州郡
龍山	京城府の内、果川郡の内	
水原	廣州郡の内、振威郡の内、陽智郡、龍仁郡、果川郡	

楊州	楊州	楊州郡の內、抱川郡、積城郡、永平郡、麻田郡、加平郡の內、漣川郡の內
開城	開城	開城郡の內、朔寧郡、長湍郡、豐德郡、漣川郡の內
驪州	驪州	驪州郡、利川郡、陰竹郡、竹山郡

海關

海關は仁川稅關あるのみ、然れとも同稅關は京城南大門外に出張を置き、同停車場構內に倉庫を設置す、其管轄區域は全羅北道、忠淸南北道、京畿道各一圓及黃海道の內長山串以南の地にして監視所は京城府の麻浦、開城郡の碧瀾渡及黃海道海州郡に屬する龍塘に在り、但し管轄區域の內全羅北道一圓及忠淸南道の一部は、群山支署の管轄する所にして其郡名は第三輯忠淸南道の概勢に表示せり。

物產

物產は農產物を主とし、水產物も少なからす、其他鑛產物には金、銀、銅、鐵、砂金、石炭、黑鉛等ありと雖も其產多からす。

農產物

農產物は米、麥、大豆を主とす、其一年の產額大凡左の如し。

米	四八一、九三五石
麥	二〇二、一九三
大豆	一二五、九二四

其他特種農產物に在りて重要なるものは煙草及藥用人蔘なりとす、煙草は到る處に耕作せらると雖も就中龍仁、廣州の二郡は其栽培最も盛んなり▲藥用人蔘は、是れ亦各地到る處に產ありと雖も紅蔘に製造せられ高麗蔘と稱して淸國人に珍重せらるるは卽ち開城附近の產出なりとす、同地方產出の人蔘は元と韓國宮內府の專賣たりしものにして明治四十一年之れを度支部の所管に移し、紅蔘專賣法を制定して本道の開城、長湍、豐德の三郡及黃海道の金川、平山、兎山、鳳山、瑞興の五郡計八郡を特別耕作區域と爲し、此區域內に於て人蔘を耕作するものは政府の免許を要するものと爲したり、而して此制度は合併後仍は襲用する所なりとす、然れとも近頃人蔘の病害甚しくして其產額著しく減少し、明治四十二年度に於ては收納水蔘（畑よりし收穫せしままのもの）七、九〇三次（一次は二百匁）此製造紅蔘二千三百九十四斤、尾蔘五百四十六斤（一斤は六十匁）計二千九百四十斤に過きさるに至れり、蔘病の原因に就ては先年來研究せられし處にして既に蔘圃に三十餘種の黴菌あるを發見せられしかは其撲滅を講せらるるに至るや蓋し近きにあるへし、過去數年間に於ける紅蔘製造高を表示すれは左の如し。

鑛産物

鑛産物及其産地を表示すれは左の如し。

年次	紅蔘製造高	對水蔘作製比率
明治三十五年（光武六年）	五六、六〇八斤	劃四〇九
明治三十六年	三二、〇九一	三〇九
明治三十七年	七四、四〇〇	三、七八
明治三十八年	一九、〇六〇	四、〇七
明治三十九年	一七、五五四	四、〇七
明治四十年（隆熙元年）	一四、二三二	三、九八
明治四十一年	五、一三四	三、八八

地方	鑛種
積城郡	銅鑛
開城郡	金銅鑛
始興郡	金銀銅鉛鑛
江華郡	鐵鑛

加平郡	金銀銅鐵黑鉛鑛　砂金	
通津郡	石炭	
陽智郡	砂金	
利川郡	砂金	
富平郡	銅鑛	
廣州郡	銀鑛	
永平郡	砂金	
楊州郡	砂金	
抱川郡	砂金	
漣川郡	砂金	
驪州郡	砂金	
安城郡	砂金	

此の如くにして其許可地は今明治四十三年六月末現在金鑛九、銅鑛二、金銀鑛一、金銅鑛一、金銀銅鑛一、鐵鑛四、黑鉛鑛一、砂金十四、計三十三箇所なり、但し此内十六箇所は内地人、他の十七箇所は朝鮮人の許可地なりとす。

水産物

水産物は其種類に富む、而して現に採捕せらるるものは鱚、鱒、鱸、石首魚、鮸、大刀魚、鯛、黑鯛、鰆、鯵、鰯、**ゐつ**、鰊、**さつば**、鰈、目張、**あぶらめ**、魴鮄、**こち**、**をこぜ**、火魚、魴、比目魚、海鰻、鱧、白魚、章魚、烏賊、竹螬、螬、**しほふき**、蛤、蜊、牡蠣、鰕、蟹、鰕姑、等なりとす。

鱚　土名を鮮（**상어**）と稱す、其種類饒多なりと雖も沿岸に來遊するものは**つのじざめ**（**곱상어**）**ねこざめ**（**함복상어**）にして三月の頃延繩を以て漁獲するを普通とすれ

鱚　鱸　鯛　石首魚

とも又流網、鮑鰡網、中船等にて漁獲するものの少なからず。

鱚　土名を鰔魚(가오리)と稱す、沿海到る處に棲息すれとも特にあかえいは沿岸及島嶼の干出堆附近に多し、漁季は三、四月頃にして延繩又は空釣を用ふ。

鱸　土名を鱸魚(농어)と稱す、近海到る處に之れを產すと雖も特に漢江開口附近及諸島の四周沿岸に多產す、其大なるものに至りては身長二尺五寸に達するものあり、漁季は三月より六、七月に至る間にして延繩、一本釣を普通とし、又魚箭及建干網にて混獲す、本魚は各種魚類中特に重要なるものにして夏季生鮮魚として京城に珍重せらるるは多く漢江注口近海に於て漁獲せらるるものに係れり。

鯛　本道近海之れを產すること多からず、唯た德積島附近に於て多少漁獲あるのみ、疇昔は八尾島四周に於て多獲せられしことありと稱すれとも今は其影を見ること稀なり、仁川市場に上るものは大概黃海道及忠淸道沿海の漁場に於て漁獲せらるるものに係れり。

石首魚　**しろぐち**、**きぐち**の二種あり、近海到る處に產すれとも大群を見す、漁季は五月より九月に至る間にして其來遊するや**しろぐち**先つ來りて後ち**きぐち**來

鯢　大刀魚　鯖

ること忠淸南道の沿海に於けると異ならす、而して其春季に於て漁獲せらるゝものは皆孕卵せるを見る、江華灣にて本魚の群來せるは黃海道に屬する延平列島近海なり、其漁獲の盛んなること全羅道の沿海七山灘漁場に讓らす、但し延平列島近海の狀況は別に其道に於て說述する所あるへし。

鯢　土名を鰍又は民魚と云ふ、近海至る處に產すれとも特に江華島沖合、長峰水道、德積島近海、牙山灣等に饒產す、其大群を爲して來遊するや水中聲を發して遠く群蛙の鳴くに似たり、漁季は五月より十月に至る交にして中船、鮑鰡網、延繩、一本釣等にて漁獲す、又魚箭にて捕ふるもの少からす、本魚は鱚、鰤、鰆等と共に本道重要魚類の一なりとす。

大刀魚　近海到る處概ね之れを產すれとも多からす、而も亦形體大なるもの稀なり、漁季は七月より十月に至るの交にして中船、醢船、鮑鰡網、魚箭等にて混獲するに止まれり。

鰆　春季四、五月頃に至れは時に其群來を見ることあり、本魚は主として內地漁夫の漁獲する所にして漁具は流網を用ふ、本魚も亦漁獲少なく、本道にありては重

要ならす。

魴　土名を瓶魚(병어)といふ、沿海到る處に產すれとも漁獲少なく、唯「バシャ」網にて混獲せらるゝに過きす。

鯵　豐島及德積島等の沖合に來遊するもの稍〻多し、漁季は六、七月の頃にして一本釣を用ふ、近頃數隻の內地漁船は專ら其漁獲に從事し、相當の漁獲ありといふ。

鰡　土名を崇魚又は秀魚といふ、朱口と混し沿岸到る處に饒產す、地方の漁民は主として夏季に魚箭及建干網を以て、冬季に「バシャ」網を以て漁獲し、內地漁夫は建干網又は「ヤナ」等にて漁獲す、但し內地漁夫は專ら本漁を目的とするにあらされは隨て其漁獲多大ならす、然れとも四季を通して漁獲あるか故に地方漁民の捕ふるもの甚た盛んにして本道に於ける重要魚類の一に位せり。

鰣　土名を鮻魚(준치)と稱す、沿海到る處に來遊し特に六、七月の頃に至れは妹音水道、長峰水道、仁川近海、牙山灣等に群來すること盛んなり、流網又は中船「バシャ」網等にて漁獲し、其產甚た多し、本魚も亦本道重要魚類の一に數ふへきものなりとす。

海鰻　土名を뱀장어(ペームチャンオー)といふ、德積島及豐島沖合等に棲息するもの稍〻多し、本魚は

主として日本漁夫の漁獲する所にして九、十、十一月の頃延繩を用ひて漁獲す。

鱧　土名を붕장어(ブンチャンオー)といふ、仁川近海又は德積島近海に至る間に多產す、漁季は四月より九月に至る交にして主として延繩を用ひ漁獲す、仁川在住の內地漁夫は時に遠く忠淸道に屬する安眠島近海にまて出漁することあり。

章魚　土名を絡締(낙지)(ナクチー)といふ、沿岸到る處の干出泥堆に棲息す、**てながだこ**に類似し餌料として需用多し、內地漁夫は之れを**あなだこ**と稱す、蓋し泥堆中に穴居するを以てなり、其形體大なるものは十匁乃至五、六十匁に及ふものあり、地方住民の捕獲する所にして干潮時に際し泥堆上の穴を探りて捕ふ。

いか　種類は多く**みづいか**にして其產多からす、唯た魚箭其他定設漁具にて混獲するに止まれり。

竹蟶　土名を長土花(진맛)(チンマツ)といふ、沿岸沙泥堆に棲息し特に仁川近海に多產す、然れとも形體大なるは少なし、蓋し其棲息地の沙泥稍〻硬質なるに依るものなるへし、採取季節は春秋二季にして春季は二月より五月まて、秋季は八月より十月まてとす、土人干潮時に際し鈎を以て之を採捕す。

あげまき

蝶▲　土名を土花(똣살)といふ、沿岸到る處沙泥堆に棲息すれとも特に永宗島附近に多し、然れとも是れ亦形體大なるもの少なし、採取季節は竹蝶と同しく春秋二季なりとす。

うまのつめ

▲▲▲▲▲　一にくろがいと云ふ、沿岸遍く之れを饒産す、季節は春秋二季にして土人之れを採取すること盛んなり。

蛤▲　沿岸沙質の地に産す、殻大なるも肉小なり、唯た干潮時に際して採取するに止まり産多からす。

牡蠣▲▲　沿岸到る處岩礁又は石礫に累々として附著すれとも大なるもの少なく、唯た婦女之れを採取するに止まり、其産少なし。

蝦▲　くるまえび、しろえび其他の種類を混すれとも、しろえび最も多くしてくるまえびは寡少なり、沿岸到る處遍く之れを饒産すれとも特に江華島の西岸、長峰水道、仁川近海、牙山灣等最も多産す、地方の人弓船、醢船等にて盛んに漁獲し、其他魚箭建干網にても亦之れを捕ふ、然れとも内地漁夫は唯た「バシャ」網にて混獲するに止まり特に蝦漁を目的とするものあらす。

蟹▲　がざみに最も多くして沿岸到る處之れを見る、各種の網にて混獲せらるるの外特に其漁獲を目的とするものあらす。

蝦姑▲▲　土名を(가제)といふ、是れまた沿岸到る處に産しあなじやこ(돌가제)と然らさるもの(물가제)との二種あり、前者は沿岸の干出泥堆に、後者は水稍〻深き處に棲息す、餌料として需用多し、地方の人之れを採りて販賣す。

其他あぶらめ、目張、こち、火魚、飽鰒、比目魚、あつ、鯏、さつぱ、はぜ、しをふき、あかがひ、たいらぎ等に至りては其産少なく、魚類の如きは唯た他漁と混獲せらるるに止まり特に之れを目的として漁を行ふものあらす、但しはぜは形體大にして長七、八寸に達するものあり、夏季には遊漁盛んに行はれ、冬季には内地漁夫延繩を以て之れを漁す、あかがひ、たいらぎは其の棲息を見るに止まり未た之れを採取するものあらす。

漁場

本道沿海に於ける水産物の概要此の如くにして到る處漁場たらさるはあらすと雖も特に重要なる漁場として知らるるは江華島沖合長峰島沖合、及長峰水道、仁川近海、徳積島近海、豊島沖合、牙山灣等なりとす。

江華島沖合

江華島沖合　本漁場は江華島の西方妹音水道外より注文島、望島、巉點島等の附近より其沖合矢島、隔島附近に至る廣濶なる區域にして漢江口外に當り、北は黃海道甑山島沖合、西は延平列島の漁場、南は長峰島沖の漁場と相連なる、此一帶には大小無數の砂堆散在するか故に水深甚た不同にして淺堆上に在りては半尋に足らさるに拘はらす、水道にありては忽ち深く五、六尋より深きは十八、九尋に達する場所あり、底質は概ね沙及泥にして潮汐干滿の差は甚たしく、小潮差十呎內外なり、隨て潮流急にして漲落兩時共に其速力大凡三、四節に達するを普通とす此漁場に於ける主なる漁獲物は鮸、鰳、鍛等にして漁業は中船、醢船、弓船、一本釣船等行はる、本漁場の北部角耳島附近は土人가귀（カクグヰ）と稱し、又注文島の西方及巉點島附近は진앙곰（チンアンコム）と稱へり、本漁場に於ける避泊地は妹音水道、喬桐島及黃海道に屬する甑山島附近なりとす。

長峰島沖合

長峰島沖合及長峰水道　北は長峰島の西方晩島を經て矢島附近に、南は大舞衣島に、西は德積島の北角附近に至る區域にして北方は江華島沖漁場と、南方は德積島近海の漁場と相接續す、本漁場の北一半即ち長峰島と矢島との間には砂堆多く

散在し、南緣卽ち大舞衣島と德積との間にも亦淺堆連亙す、水深は北一半及南緣附近に在りては不同にして淺堆上に在りては江華島沖の漁場に於けると等しく半尋に充たさるも、水道に在りては三尋乃至十六、七尋に達する場所あり、概ね砂底なるも亦所々に泥底の場所を交へ、特に長峰水道にありては岩底の所あり、潮汐干滿の差は江華島沖合の漁場に示せしか如くにして潮流は概ね二三節の速力なるも長峰水道の狹き所にては六節に及ふ、本漁場に於ける主なる漁獲物は江華島沖の漁場と等しく鮸、鰳、鍛等にして漁業の種類も亦江華漁場と相同し、本漁場附近の避泊地は長峰水道の奥なる信島、矢島、茅島及大舞衣島の南側其他德積島なりとす。

仁川近海

仁川近海　北は仁川外港汽船錨地より鹽河を泝りて勿淄島の北方約二浬の附近に至り、東は大陸に沿ひ、南は大阜島、靈興島を限り、更に西方召忽島より北回して大舞衣、永宗島を以て圍繞せる區域是れなりとす、本漁場は陸岸及島岸より擴延せる干出泥堆多く、就中仁川附近の沿岸より擴衍せるもの最も大にして永宗島附近沿岸のものも亦大なり、此干出泥堆は魚箭又は建干網の好漁場にして貝類も亦饒産す、特に永宗島附近の干出堆は蠔を產し其養殖場として見込あり、水深は淺堆を

除きて三尋より深きは十六、七尋に達すれとも概して六尋乃至十尋内外を有し、泥底又は沙底なり、潮汐干滿の差は特に甚たしく、大潮昇三十呎に及ひ、小潮差十一呎を超ゆ、此故に潮流も亦急激にして廣濶なる場所尚は且つ三節の速力ありて鹽河口附近の如きは四、五節に及ふ、本漁場の主要漁獲物は鮸、鰊、鰛、鯖、鍛等にして本漁場には仁川在住の内地漁夫の出漁するもの少なからす、故に前示各漁場に於ける漁業の外に流網、鮸鰊網等も亦盛んに行はるる。

德積島近海

德積島近海　德積島より南西は白牙島、蔚島に、南東は仁川東水道の鬼島燈臺附近に、東方は召忽島に至る區域にして北は長峰水道の漁場と、南は豐島沖の漁場と相接續す、本漁場は數多の島嶼碁布し、沙堆岩礁も亦處々に散在す、水深は概して十尋を超へ、深きは三十四、五尋に達する所あり、大概沙底なるも所々に岩底又は泥底なるあり、潮汐干滿の差は仁川近海に比して小なるも潮流は急激にして一般に三、四節を下らす、特に島嶼、岩礁等の間に在りては急流奔湍にして甚た恐るへきの勢あり、本漁場に於ける主要漁獲物は鰛、鮸、鰊、鯛、海鰻等なり、本漁場の北東部長峰水道の漁場と相接する處德積島と大舞衣島との間に當りて三

小嶼あり、土人之れを덜물이(トルモリー)と稱す、此三嶼と德積とは間沙堆の擴延せる附近は芒致と名けられ中船の好漁場なり、本漁場にて避泊すへき島嶼少なからすと雖も岩坡又は岩礁多きを以て注意を要す。

豐島沖

豐島沖　豐島より南西沖合の一區にして北は德積島の漁場に連なり、南は忠清南道の陸岸に沿ふて價誼島附近に至り、東は牙山灣の漁場と接續す、此の一區は即ち所謂仁川東水道なりとす、本漁場は一般に廣濶にして唯た豐島の南西に當り大陸の沿岸と併行して長く擴延せる一沙堆即ち長安堆あるのみ、堆上には七箇の小嶼點綴す、故に又七つ小島と名けらる、長安堆は仁川東水道に於ける著名の障害物にして鳧島燈臺、白岩挂燈立標は以て此危險を避くるに供せらる、水深は大概十二、三尋より三十五尋にして長安堆と陸岸との間は深きも二十尋を超えす、概ね沙底にして殻又岩底なるあり、潮流の速力は大抵一、二節許なるも長安堆附近は稍、速し、本漁場に於ける主要漁獲物は石首魚、鯛、鰆、海鰻、鱚等にして各種網漁船の外に一本釣漁船の來漁するもの甚た多し。

牙山灣

牙山灣　豐島以東廣德江に至る間にして北、東、南の三方陸岸及大阜、靈興の二島

により包圍せられ、西方開展して豊島沖の漁場と連なる、灣内には小嶼又は淺堆散在すれとも水深六尋乃至十尋内外の場所多し、概ね泥底又は沙底にして所々に岩底を見る、潮汐の差は仁川近海と大差なく、潮流も亦迅速なり、此漁場に於ける主要漁獲物は鰳、鰤、鰆、白魚等にして中船は特に南陽郡に屬する古溫浦の南方内島附近に集るもの多し。

本道に於ける主要漁場は前示の如くにして沿海水産物の産多大ならすと雖も而も海岸線の曲折灣入に富みて干潟一帶に擴延せるや自ら鹽田開拓に適地多く、特に仁川府及通津、金浦、富平、安山四郡の沿岸の如きは其土性に於ても亦鹽田に恰適し、既成鹽田の外に之れを開拓するの適地無慮五千町歩を下らすといふ、仁川府に屬する朱安面上井里には官營に係る天日製鹽田あり、此鹽田は元と明治四十年(隆熙元年)財政顧問部に於て鹽業改良指導の爲め計畫せし所にして規模大ならざるも成績稍〻見るへく、此地方に於て天日製鹽を營むに足るへきは疑ひなきに至れり、(第一輯五九二―五九四參照)在來式既成鹽田は元度支部財源調査局に於て調査せる所に從へは水原、南陽、安山、仁川、通津、金浦、富平の各府郡にて四百七十七町餘、釜屋數七百八

江華郡
仁川府
始興郡
安山郡
果川郡
永宗島
127
30

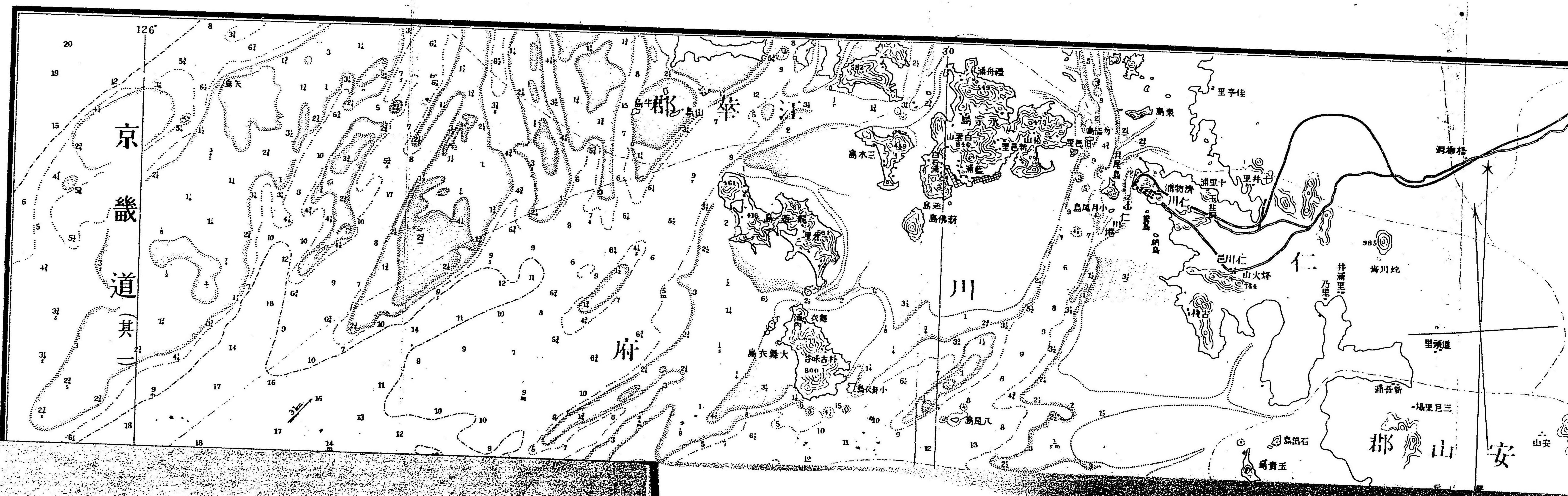

京畿道（其二）
江華郡
仁川府
安山郡
126°
30

忠清南道

京畿道（其二）
仁川府
安山郡
南陽郡
忠清南道
東水道
長安堆
牙山灣口
德積島
仙甲島
大阜島
靈興島
大舞衣島
立波島
白牙島
蔚島
文甲島
37°
126°
30'

十二、其一年に於ける製鹽豫想高は五千萬斤餘なりといふ、但し江華、喬桐の如きは調査未濟にして其他にも尚ほ調査未了に係るものなきにあらすと雖も之れを以て本道に於ける鹽業を窺ふことを得へきなり。

本道に於て海岸線を有する府郡は水原、南陽安山、仁川、富平、金浦、通津、豐德、開城、江華、喬桐の一府十郡にして江華、喬桐は共に離島を領すること前示の如し、而して漢江の下流右岸に京城、楊州、高陽、交河、豐德あり、左岸に果川、始興、陽川、金浦、通津あり、臨津江の下流右岸に長湍、左岸に坡州あり、禮成江の下流左岸に金川、開城あり、臨海、臨江府郡の概勢左の如し。

第一節　水原郡

本と高勾麗の買忽郡、新羅之れを水城と改む、高麗太祖州に陞して水州と號し、尋て都護府に陞し又牧に進めしか忠宣王の時降して府となし始めて水原府と稱したり、後ち郡と爲せしも暫時にして府に復し李朝に至る、李朝太宗の時復た都護府

と爲し、正宗の時留守營に陞し近代に至りしか乙未留守營を廢止し、翌丙申の年地方制度の大革新と共に其治所に觀察府を設置し、別に又地方直接の機關として水原府を置きたり、後ち觀察府を觀察道と爲すや水原府を改めて郡と爲せり、合邦後に於ても仍ほ舊制に因り以て今に至る。

境域及廣袤

南は廣德江を挾みて忠淸道の平澤及牙山の二郡と對し、西は牙山灣に枕みて亦南陽郡に連なり、北は廣州、安山の二郡に、東は龍仁郡に接す、而して其廣袤は大凡東西四里、南北十三里に及ふ。

地勢

郡の東北部には山岳連亙すれとも其他は大概低丘又は平地にして地勢北方に隆起し、南方に低下せり。

山岳

山岳の名あるものは北方に光敎山、（一名光嶽とも云ふ、古蹟として名あり）其西方廣州界に五峯山、東方龍仁界に淸明山、其南方に舞鳳山、（一名儀山　萬山なり、山に登れは眼界廣くして四望隣害なく、實に四通八達なり、故に名あり）郡邑の南方に華山、西方に八達山（邑治の主望佳絶本郡形勝區の一たり）棲鳳山、洪範山、基山、百木峯等あり、然れとも何れも皆高峻なるにあらす、或は古蹟又は陵園、靈地として知らるゝのみ、此等の多くは禿山なりと雖も本郡の山岳は割合に樹林多し、蓋し陵園所々に散在せるを以てなり、就中華山及八達山の如きは松樹亭々として天日を蓋ひ晝尙ほ暗きを覺ゆるの鬱林あり、此森林は元と韓皇室の御料林にして當に本道第一の森林たるのみならす嶺西稀に見る所にして忠淸及慶尙道界なる烏嶺の森林に亞けるものなりとす。

河川

河川の稍、大なるものは黃口河にして郡の中央を南下し黃口津を經て廣德江に入る、流程長大ならす、舟運の利あらすと雖も、其流域には宏大なる平野を形成し、灌漑に便すること多大なり。

耕地

郡の主要耕地は黃口河の沿岸に廣衍するものにして所謂廣德の耕地是れなりとす、其他郡邑附近の耕地も主要のものに屬すれとも灌漑十分ならさるの缺點あり、郡邑の西方卽ち京釜鐵道に沿へる耕地の北方には著名なる西湖あり、（後に詳記す）因つて以て享くるの利甚た大なり、西溯の南方なる西側に勸業模範場、農林學校等あり。

堰堤

本郡には灌漑用の爲め往昔の築設に係る堰堤、池塘少なからす、祝萬堤（李朝開國四十八年）

尺五寸、深さ七尺、水門二所、利を受くる水田二百三十二石落なりと云ふ（正宗二十一年己未之れを築く、堤の長さ一千二百四十六尺、高さ八尺、厚さ七）**萬石渠**（邑の北方日用面に在り、李朝開國四十四年正宗の十七年己卯之れを築く、長さ八百七十五尺、廣八百五十尺、高さ十二尺五寸、厚十尺五寸、深八尺七寸、水門二所、因つて以て利を享くる水田六十六石落なりと云ふ）**南堤**（邑の南方十八町許にあり、李朝開國四百三十四年純祖の二十五年己酉之れを築く、長八百尺、廣八百尺、高十尺、厚十一尺、深八尺、水門二所、因つて以て利を享くる畓九十石落なりと云ふ）**萬年堤**（李朝開國四十六年正宗の十九年丁巳之れを築く、長四百六十八尺、廣三百七十尺、高七尺、厚三十四尺、深五尺、水門一所、因つて以て利を享くる水田六十二石落といふ）南池（八達門内の西邊城下にあり、正宗の十六年甲寅之れを堀鑿す）北池（華西門内の北邊城下に在り、南池と同年に之れを堀鑿す）龍淵（邑城外の北に在り、堀鑿年代不詳）坤申池（正宗の十三年辛亥之れを堀鑿して、周圍四百尺、深三尺）第一池、第二池、第三池（以上三池共に坤申池と同年に堀鑿す）杵池（南谷西に在り、俗に方下池と呼ぶ、堀鑿年代不詳）等は孰れも其名あるものに係れり、就中祝萬堤は光教山より流下する一小流を堰き止め以て前示の**西湖**を成せるものにして堤の長大なる、湛水の豊かなること第一に位し、湖水常に漫々として深淵を爲せり、京釜鐵道に依り水原停車場を發して北進すれは汽車は一大湖水の東側を通過するを見るならん、西湖即ち是れなりとす、西湖の西方即ち祝萬堤の西崖上に一亭あり、**杭眉亭**といふ、純祖辛卯の歳建造せし所にして亭は東方西湖に臨み、南方は一帶平坦なる沃野にして際涯なく甚た眺望に富む、萬石渠も亦一大湖を爲し灌漑に利すること大なり、而して堰堤の南岸崖上に**迎華亭**あり、（亭は長安門外十四五町に在り）正宗己卯の歳建造せし所にして是れ亦形勝の一區なりとす。

沿岸區劃

沿岸は南方牙山灣奥に沿へる一區の外に北西隅安山、南陽兩郡の間に一小地區あり、南部の沿岸は多少屈折に富むと雖も凹入部は悉く皆干潟地なり。

郡内を區劃して日用、北部、章洲、南部、臺村、東北、漁灘、文市、晴湖、楚坪、正林、宗德、水北、宿城、堰北、廣德、佳士、舛陽、外也、浦內、土津、楊澗、貢鄉、葛潭、三峰、松洞、梅谷、荊石、龍伏、安寧、南谷、南面、床笏、甘味、栗北、西生、青龍、梧井、安仲、玄岩の四十面と爲す、而して內臨海に位せるは宿城、堰北、廣德、佳士、舛陽、外也、浦內、土津、貢鄉、松洞の十面なり、此に其位置を概示すれは宿城、堰北、廣德、佳士の四面は廣德江の西側を爲して順次北より南西に列ひ、以て忠清南道の平澤及ひ牙山の二郡と相對し、舛陽、外也の二面は順に佳士の西北に連なりて牙山灣に瀕し、以て是れ亦忠清南道の唐津、沔川の二郡と相向ひ、浦內、玄岩、土津、貢鄉の四面は順次外也の北方に連なり、而して牙山灣の一支灣即ち南陽灣の東南方に於て南西より北東向に灣入する一灣の北東側を爲し、以て南陽郡の所領に面せり、松洞面は即ち郡の北西端なる臨海地にして、安山、南陽二郡の間に灣入せ

水原邑

る深入灣奥に位し、其一部分海岸を有するに止まれり。

郡邑は卽ち水原府城にして古名を水州、水城、漢南、華城、隨城等と稱す、而して華城は別名の如く今に之れを稱せり、郡の北部にして京釜鐵道の水原驛を距る東方約二十町に位す、古來都護府を置かれ、又留守營、觀察府を置かれ、郡の治所たると同時に亦本道の治所たりしなり、北方に光敎山聳ゆて其山脈東方に亙り、南に八達山峙ち、此の如くにして以て府城の四邊を圍繞す、八達山は其南方に聳立せる華山と共に嶺西稀に見る所の森林を有するのみならず、其他府城の附近には所々に樹林點點す、故に此地方一帶の風景は自ら優美にして靜閑なる勝地多し、氣候は溫和にして京城に較ふれは寒暑共に甚た凌き易く、飲料水も亦良好にして豐かなり、而して其附近には無邊の沃野ありて農產豐穰なること全道第一に數ふへし、此地は李朝三代の祖正宗の經營せし所にして府城の四邊は繞らすに石城を以てし、東に蒼龍、西に華●西、南に八●達、北に長●安、の四門あり、皆樓門にして結構壯嚴なり、又東西南北の四方に暗門各一、南北に水門各一あり、北水門は華●虹●門の扁額を有す、俗に七●間●水●と名くるもの是れなり、南水門も亦九●間●水●の俗稱あり、共に本邑著名の勝區たり、此地

に元の行宮あり華城行宮といふ、正宗大王此地を愛し都城を移すの意ありしと傳ふ、故に邑城內外に於ける重なる建造物は素より、前示せし灌漑用堰堤池塘の如き、華山、八達山の樹林の如き、多くは皆其造營に係りしものにして當時此地の繁榮は其現存する建造物に見ても尙ほ且つ想像に餘れるものあり、後衰頽に傾きしと雖も觀察府設置以來近く合邦成るの日まて本道の治所たりしのみならず、近時勸業模範農場、林業事務所、苗圃、農林學校等設立せられしかは、內地人の移住者續出すると同時に日に進運に向ひ、今や復た往年の盛況と選ふなきに至れり、此に城の內外に於ける諸官衙又は主要なる公設機關、其他を列擧すれは郡衙、區裁判所、守備隊、警察署、郵便局、勸業模範農場、林業事務所、苗圃、尋常高等小學校、公立普通學校、基督敎會附屬學校、本願寺布敎所、淨土宗水原寺、高野山出張所、基督敎會、漢城銀行支店、手形組合、東洋拓殖會社出張所等なり、又內地人經營の農場中主要なるものに東山農場、尙志農場、國武農場川本農場等あり▲最近に於ける戶口は城の內外を通して內地人三百六戶、一千一百四十人（男六三七、女五〇三）にして朝鮮人二千四百〇七戶、一萬一千三百八十四人（男五、八五、女五、八〇三）なり▲場市は南暗門の內外に在り、開設日は內外隔番にして門

交通

內は陰曆毎四の日門外は毎九の日なり、集散物は米、大豆、小豆、鹽、明太魚、鐵器、活牛、牛皮、綿布、綿絲、石油、燐寸、雞卵、麵子、木炭、紙類等にして集散の盛んなること本道屈指のものに係れり▲京釜鐵道開通以來此地の商業年と共に進歩を來したり、試に水原驛發著貨物中重要品に就きて最近一箇年間の數量を調査すれは發送に於て米一萬一千五百餘噸、大豆四百五十餘噸、薫一百三十餘噸、薪一千餘噸、石材五百餘噸、木材一百五十餘噸、到著に於て明太二百三十餘噸、金巾二百七十餘噸、酒類一百七十餘噸、石油二百五十餘噸、家具三百餘噸、木材四百七十餘噸なるを見る。

郡內に於ける交通は京釜鐵道郡內を縱貫するを以て甚た便なり、本郡に於ける鐵道停車場は水原、餠店、烏山の三驛なり、然れとも郡の北端にありては廣州郡に屬する軍浦場、南部に在りては振威郡に屬する振威、西井里、平澤（平澤邑は忠淸南道に本道に在り）等の各驛に依るの便あり、又主要道路に南北を縱貫する順天街道あり、道幅廣くして平坦なり、特に水原、京城間は良好にして輕車を通するに足る、水運は沿岸海岸線短くして且つ灣奥に在りと雖も潮汐を利用せは到る處小帆船を寄せるに妨けなく、特に牙山灣奥なる廣德江に沿へる一帶は本道有數の米產地にして其搬

出に利する所頗る大なり、郡邑より各臨海面に至る距離を表示すれは左の如し。

面名	水原邑間の距離	面名	水原邑間の距離
	里町		里町
松洞面	二、一八	舛陽面	九、〇〇
貢鄕面	五、〇〇	仕乙面	一〇、〇〇
土津面	七、〇〇	廣德面	一〇、〇〇
浦內面	九、〇〇	堰北面	九、〇〇
外也面	一〇、〇〇	宿城面	九、〇〇

通信機關は水原邑に郵便局、水原驛に郵便所及電信取扱所あり

場市は邑城內外二場の外に晴湖面烏山、貢鄕面發安、梧井面安仲等にあり、開市は烏山場三、八の日、發安場五、十の日、安仲場一、六の日にして就中烏山場は物資の集散多大なること邑場に讓らさる盛況あり。

郡內舊跡又は景勝地多し、而して其多部分は水原邑城の內外に在り、就中著名なるものを列擧すれは龍華殿（水原邑內八達山の麓に在り、正山神を祀る）華寧殿（八達山の東麓に在り、宗大王を祀れる廟なり

といふ）長壽堂、長樂堂、福內堂（共に邑內に在りて相接續す、華城行宮と稱せらるゝもの卽ち是れなり）洛南軒（邑內に在り、正宗己卯行幸の時耆老を集めて宴を賜はりし所といふ）老來堂（洛南軒に連續す）得中亭（老來堂に連なる前庭に御射堂在り）講武堂（洛南軒の北方、八達山の左麓に在り）未老閑亭（八達山の中腹に在り、亭は小なれども構造奇にして場所は眺望に富み、風景甚だ佳）文廟（八達山の南麓に在り、建築見るべし）西將臺（華城將臺といふ、八達山上に在り、有事の時三軍を指揮する爲に築きしもの）東將臺（練武臺とも稱す、結構頗る壯大なり）七間水（邑城北方の水門卽ち華虹門是れなり、河水清澄にして附近も亦楚々夏時好遊地なり、正宗大王屢々此に來遊せしと傳ふ）九間水（南水門なり、水口九間あり、故に名く、附近の風光七間水に若かざるも亦一勝地なり）梅香橋（城內を貫通する光敎川に架す、古き石橋の楊柳に抱かれたる狀云ふべからざる趣き在り、光敎川は城內にて一に梅香橋川といふ、蓋し此橋あるを以てなり）屏岩澗水（八達山の東北に在り巨岩創壁恰も屏風を立廻したるか如し、其裂罅より泉水津々として涌出す、清冽無比里人之を藥水と稱し汲む者多し、附近も亦清清として且つ靜閑夏時納凉に最も可なり。）訪花隨柳亭（北水門の東綠崖上に在る東北角樓卽ち是れなり、樓上訪花隨柳亭の扁額を揭く、四邊の風景最も愛すべし、特に亭の建築も亦奇にして且つ妙なり）華陽樓（八達山の頂上に於ける望臺にして西南角樓卽ち是れなり、今は只其跡を存するに過ぎざれども登臨の適地にして四邊些の障害なく遠く洋々たる海面を望見し得べく爽快極まりなし）龜山（南門外に於ける小園なり、園は規模小なりと雖も亭々たる老松蒼鬱として其間に溪水を通し、幽靜の一區たり）忘川（水原邑の東北二里に在り、川は光敎山に發し風曲して下る、前に龍淵後に門岩左に仙巖右に藥岩あり、此等は皆勝地として名あるものに係る、昔李學士阜八學士と常に川上に逍遙して世と相忘ると傳ふ、故に此名あり）杭眉亭（西湖畔に於ける亭にして前に一言したり）青蓮庵（光敎山の南麓に在り、風光眺望共に宜し）洗馬臺（餅店驛の西方約一里松樹鬱蒼たる一丘上に在り、此丘は禿城と稱し、古城址たり、山麓に一小川あり、之れを細南川と名く、曩昔壬辰の役日本軍此河水を堰きて水道を斷つ、城の守將

僞計を案し一夜山城の一角に上り白米を以て馬を洗はしめ、水豐かなるの狀を示す、依つて圍み解けたりといふ、後ち此に樓臺を築き洗馬臺と稱せしか今は只其跡を存するのみ）等なりとす。

物産

郡の主要物産は農産にして農産中最も其産多大なるは穀類なり、最近の調査に從へは米は作付大凡一萬五千二百九十町歩にして收穫玄米九萬九千七百七十石、大豆は作付一萬二千三百町歩にして其收成四萬九千三百六十石なるを見る、此の二種に亞くものは麥にして其産も亦少なからす、特種農産中重要なるは莨にして其産高は今之れを詳にするを得すと雖も水原停車場發送數量のみにても仍ほ且つ一年一百三十餘噸を計上す、されは全管內に於ける生産頗る大なるものあるへし、薪材も亦本郡より出すもの甚た多大なり、水産物は鯔、朱口魚、鱸、鮸、石首魚、鯖、白魚、鰕、鮒、章魚、烏賊、蛤、牡蠣、蟹等種類少なからすと雖も其産甚た寡少なり、食鹽は魚貝類に比して産稍〻多し、然れとも是れ亦未た以て全郡の需用を充すに足らす。

主要津浦

郡內土地平夷にして地味も亦良好なれは沿海地の住民にても多くは皆農業に力め主として漁を營むものあらす、本郡に於ける主要津浦は濱汀浦、海倉浦、瓮浦、鳩津浦等なり、而して此等津浦に在りても漁に從事するものは甚た罕なりと雖も時

に他方漁船の來泊を見ることあり、左に其所屬面名、郡邑間の距離及戸口等を表示せん。

津浦名	所屬面名	戸數	人口	附近場市	同上間の距離	水原邑に至る距離
濱汀浦	松洞面	三三	一五四	水原	四、一八（里、町）	四、一八（里、町）
海倉	貢鄉面	二七	一一五	發安場	一、〇〇	六、〇〇
甕面	土津面	六七	二九三	安仲場	二、〇〇	八、〇〇
鳩津浦	廣德面	三三	一一三	安仲場	二、〇〇	一〇、〇〇

第二節　南陽郡

沿革

本と高勾麗の唐城郡なり、新羅、唐恩に改め、高麗の舊名に復せしか降て忠宣王の時府となし今名を稱したり、（是より先き或は水州（今の水原郡）に屬し、或は仁州（今の仁川府）に移され或は監務を、或は都護府を置かれ又は州となり、牧となり、幾多の建置道沿革を重ねたりき）李朝これを襲き近時に至りて郡と爲す、合邦後仍はこれ

境域

に因る。

本道の西南端に位する半島地にして北方安山郡に、東方水原郡に接し、西より南に至る一帶は海に瀕す、而して其屬島に大阜、仙才、靈興、召忽、大伊作、小伊作、承黃、豐島、六島、濟扶、於乙、扶島、牛音、楓島、佛島、甘山其他の小嶼あり、郡の廣袤は精確ならさるも其本土は東西南北共に其最長六里許に及ふへし。

地勢

郡內概ね丘陵地にして高岳あらす、然れとも全域半島にして且つ海岸線の出入屈曲甚たし、故に地勢自ら跼蹐して平地は僅に溪間又は海濱に於て點々之れを見るに止まれり。

山岳

山岳の稍〻著しきものは西北岸なる海望、萬壽、天登の三山、西岸なる海雲、念佛、晴明の三山及其南方岬角に於ける海雲峯（一に解雲峯に書す）並に南東岸なる飛鳳山等なりとす、而して西岸に於ける海雲、念佛二山は往時の烽燧臺にして其趾尙は現存す、飛鳳山は南陽海口の深奧卽ち邑下の東南方に聳ゆるものにして山中に鳳林寺あり、此等の諸嶺は孰れも禿山にして高きも海拔五百呎を超ゆるものあらす、又一帶に樹林少なし。

河川

河川は地勢に伴ふて悉く皆狭小なる溪流に止まり、流程長大を爲すに至らず、水量も亦甚た少なし、獨り北方に於て水原郡界を流れ同郡に屬する濱汀浦の南方に注くもの稍〻大なりと雖も、潮汐を利用して河口僅に小舟を容るるに足るのみ。

耕地及堰堤

地勢此の如く水流も又寡少なれは耕地は概ね畑にして水田多からす、而も亦旱害を被ること稀ならす、堰堤の稍〻大なるものは西岸北部の水山面に機池と名けらるものあり、周圍約二百六十間、湛水の深さ三尺許に及ふ、これ卽ち本郡唯一の灌漑用池なりとす。

沿岸

沿岸は甚た屈曲出入に富むと雖も四圍一帶に干出泥堆擴延して繫船に適地あらす、但た南陽半島の西南端と、大阜島の東南側とに依り構成する一灣は、海圖に所謂馬山錨地と稱する所にして、中間に一條の溝を通し、此處に巨船を泊するに足る、然れとも海陸の連絡を缺けるを以て唯た假泊地たるに過きさるなり、其南側なる南陽海口は一大深入灣を形成す、是れ亦一條の溝を通し小舟は潮汐を利用して灣奥に到るを得へしと雖も、巨船は入ること能はす、此灣奥よりは郡治南陽邑に近し、故に商船の出入頻繁にして恰も郡の呑吐口たり。

南陽邑

南陽邑は別名を唐城又は益州と稱す、然れとも唐城の古地は西如堤面にあり、邑は南陽半島の頸部に位して南方南陽海口奥に至る十七、八町、東方水原驛に至る五里少許、此道路は西方新基場を通過して大阜島に面する岬端に達す、元と本郡より觀察府に連絡する幹道なるを以て道幅廣く、且つ平坦にして車馬の往來自在なるは素より、輕車も尙ほ通するに足れり、此の如く水陸共に交通便なれは市街克く發達して此地方に於ける有數の集散地なりとす、戸口は五百餘戸、二千三百七十餘人にして郡衙の外に警察署、郵便局等あり。

市場

郡内場市は邑下の外に青山、機池、鳩浦に在り、其開設日は邑下二、七の日、青山四、九の日、機池三、八の日、鳩浦一、六の日にして就中邑下最も盛んなり。

區劃及臨海面

郡内を區劃して分鄕、長安、草長、雨井、鴨汀、屯知串、麻道、新里、西如堤、松山、細串、禾尺只、彌知串、楮八里、八灘、雙守里、陰德里、大阜、靈興の二十面と爲す、而して楮八里、八灘、雙守里、陰德里の四面を除くの外は多少を問はす悉く皆海に沿へり、但し大阜、靈興の二面は共に離島を領す、而して大阜面は大阜島を主體とし楓島、佛島、甘山其他の小島嶼これに屬し、靈興面は靈興島を主體とし仙才、大伊作、小伊作、召忽其他の小島これ

に屬せり、茲に六陸の沿海に位する各面の位置を概示すれは卽ち分鄕面は水原郡に屬する貢鄕面と相接續し、長安これに隣りて以下彌知串に至るまて順次に環り、彌知串最北東に位して水原郡の松洞面に連なり、而して禾尺只は其西に隣りて北西部に於ける一深入灣海圖に所謂インペラトリス灣の南側を爲し安山郡と相對せり、本郡最北角の地卽ち是れなりとす。

郡の地勢前示の如く踞蹙にして且つ三面海を環らすを以て住民は自ら魚鹽に利して農桑に力めす、故に貧者多くして富者少しといふ、沿海漁村の概況左の如し。

雨井面

一洞(일동)二洞(이동)三洞(삼동)雨井面は南陽海口の東方なる一深入灣(一牙山灣支灣の)の西側に位して東北方草長面に、西方鴨汀面に接す、沿岸は一帶に干出泥堆なり、故に潮汐を利用するにあらされは孰れの地にても著舟すること難し、前示の三里は本面沿海の主要部落にして其戸數は一洞、六十八、二洞、八十一戸、三洞、一百二十五戸を算す、漁は各里共に盛んならさるも其前海に魚箭を建設し、且つ小網を使用するもの

のあり、魚箭は一洞に屬するもの所●洑●浦●に一座、三洞に屬するもの八●羅●串●に二座あり、漁船は一洞に一隻、二洞に二隻、三洞に三隻を有す、而して其漁獲物は鰕、鮒、鱮、蝦其他雜魚なりとす。

鴨汀面

古温浦(고온포)鴨汀面は雨井面の西方に位して南方牙山灣を隔てゝ忠淸南道に屬する唐津郡を望み、西方南陽海口に臨む、卽ち本面は南陽海口と、其東方なる一深入灣とを容れて成れる半島の南端にして古●温●浦●は實に其最南角に位せり、此の地此の如く岬端に位せるを以て船泊の出入便なるのみならす、南端の突角は以て西方を保障するか故に繫船も亦稍、可なり、而も陸路水原郡に屬する發安場を經て水原邑に至る道路平坦にして且つ良好なれは海陸共に交通不便を見す、戸口は八十戸、三百八十餘人を計上せらる、多くは農商に從事すれとも漁を營むものも亦二十餘戸ありて漁船七隻、捲網十五統、魚帳三座を有す、卽ち本浦は本郡有數の海口なると同時に此方面に於て唯一の漁村と看做さるへし、本浦の西方に當りて、上島、下島、

路水草等の小島嶼散在す、而して此等の小島嶼は卽ち本浦人の魚帳漁場なりとす、魚帳は夏季に於て設置し、主として蘇魚を捕ふ、漁獲稍、多し。

新里面

仕串洞(사관동)**宮坪洞**(궁평동)新里面は南陽海口西側南端の地にして同海口南西角に聳ゆる海雲峯(又解雲峯と稱す)は卽ち南陽海口の目標を爲すと同時に本面を指示す、而して仕串、宮坪の二洞は海雲峯西北方に灣入する淺入灣に瀕せり、戶口は前者僅に九戶、後者二十九戶にして共に一小寒村なり、故に其漁業の如き素より見るに足らすと雖も郡の報告に從へは前者に在りては漁船一隻、捲網一統、魚箭一座を有すといふ、此二洞と邑下との距離は前者より三里、後者より四里許なり、此一帶平地狹小にして農產少なしと雖も豐島漁場又は牙山灣の漁場に出漁するに便なり。

西如堤面

松橋洞(송교동)西如堤面は新里面の西方に連續し、其西南角は卽ち海圖に所謂馬山錨地の東側を爲すもの是れなり、而して松橋洞は此岬角に位し、東面して新里面との間に灣入する淺入灣に沿へり、本洞も亦僅に十五戶に過ぎさる寒村にして漁網二統を有し、近海に於て鰡、鮒、鰕、雜魚を漁するのみ。

濟扶島(제부도)松橋洞の位置する岬角の西方十七、八町に浮へる一島にして周囘約一里あり、島の西側は馬山錨地の澪に瀕して其水深は低潮時に五、六尋許なり、故に大抵の船は岸に近く泊することを得へしと雖も潮流急激なれは安全ならす、島頂僅に二百呎に過ぎさるを以て耕地割合に多し、全島住民二十七戶、一百十餘人を算す、離島なれとも多くは農に從事し、漁は餘業に過ぎすして只た小網二統を有するのみ。

松山面

禿旨洞(독지동)**古棧洞**(고잔동)松山面は西如堤面の北方に位する本郡最西北の半島地にして北方濟物浦に臨み、西方甘仙、佛島其他の小島を挾みて大阜島と相對す、

南京浦

花梁浦

魚島

本面西側と甘仙、佛島等の間には一條の潟在り、此潟は卽ち濟扶島西側より來るものにして北方濟物浦に通し、大抵の船通航に妨けあらす、本面の西側に一灣あり、南京浦と稱す、其前は甘仙島に依て擁せられ風浪の虞あらすと雖も干潟灣にして繫船に適地なし、灣奥には稍〻廣き平地あり、鹽田開拓の適地なり、本面と西如堤面との間に一深入灣ありて中に小嶼無數に散在す、其間に狹潟を通すれとも曲折亂雜にして入津難なり、本灣の西側岬端に花梁浦あり、往年鎭を置かれし地にして當時の石城仍は存在す、然れとも廢鎭以來里人四散して今は只た寂寥々たる一寨村と成れり▲禿旨洞及古棧洞は本面に於ける漁村として郡の報告する所なり、而して其戶口は禿旨洞一百六十戶、五百十九人、古棧洞八十一戶、三百七十五人を計上す、以て本面に於ける有數の部落たるを知るへきなり、漁を主とするもの前者は八戶にして揮羅二件、小網六件、漁船一隻を有し、後者は三戶にして小網三件、漁船一隻を有す此二部落より邑下に到る各三里許にして往來に便なりといふ、然れとも此方面未調査地區に屬するを以て其位置及概況等は之れを說示すること能はす。

魚島（어도）一に又た乭島と稱す、西海に沿ひて本面に屬す、牙山灣口より濟物浦に通する潟筋の東側に於けるもの是れなり、一小島に過きされとも住民を有し、中に漁を營むものあり。

細串面

松山面の東方に位す、而して其北側及東側に灣入あり、北側卽ち濟物浦に面するは之れを栗浦と稱し、東側なる灣入は是れを大乾浦と名く、共に干潟灣にして特に大乾浦は常に其大半干出す、而して此干出灣東側の地は禾尺只面なり、南陽邑より新基場を經て郡の西端に通する大道は此灣の南端を通過せり、若し夫れ此灣を埋築して鹽田を開拓せは甚た有利の業たるへし▲本面の屬島に牛音島あり、人家十餘戶を算し、小網四件を有して鰕、鮸、鰕、其他雜魚を漁獲す。

大阜面

大阜島を主體とし、甘山（一に仙甘島、又は監島ともいふ）佛島（一に扶島と書す）机島、六島、豐島其他の小嶼を併す、本面の境域線を劃すれは大阜島の北西端卽ち靈興島間の潟筋を起點とし、

大阜島

東向して濟物浦より牙山灣口に通する滓筋を南下し、濟扶島の西側を經て牙山灣口を涉り、忠淸南道に屬する唐津、瑞山二郡所領の前面を過ぎて長安堆を容れ、此に轉して仁川東水道を北東向に逆進し、鳧島燈臺を左側として尙ほ北東向に進み、大阜島の西側と靈興郡に屬する仙才島との間に於ける狹滓を通して起線を合すもの卽ち是れなり、諸島中大なるを大阜とし、甘仙これに次ぐ。

大阜島(대부동)又は大部島と書す、本面の主島たると同時に本郡屬島中の最大島なり、形狀極めて不正にして四邊の出入屈折著しく、特に其南部は最も甚たし、故に其面積は一方里八に過ぎざるも周圍の海岸線は長大にして約三十三浬に及へり、周邊は概ね陡岸なるも凹入部にありては然らざる場所少なからず、島の周圍は全然干出泥堆を以て蔽はれ其擴延は大抵岸を距ること數浬に及ぶ、全島低丘より成り其最高點は五百三十二呎にして**黃金山**と稱し北部に在り、本島は古來官の牧馬場を設置せられし處にして近く光武二年に於て牧童八百、牧馬五百六十八頭に及ひしと云ふ、官設牧馬場は疾くに廢せられしと雖も島民仍ほ馬を飼ふもの少なからず、全島に鐘懸、營田、下洞、上洞、同心、訖串、望船等の小部落あり、其概況左の如し。

鐘懸洞　如水浦

營田浦

下洞

天項浦

上洞

興成浦

訖串洞　同心里

古乃浦

望船里

鐘懸洞(종현동)島の西北端なる小灣奥に位す、此灣入は之れを如水浦と名く、浦の中央に一小嶼浮ひ、其西北に狹長なる二島横はりて恰も八字形を逆にしたるか如し、浦は此二島に依つて北西一帶を擁せられ、宛然鹹湖の如き觀ありと雖も水淺し、本村には人家五戶あり▲**營田浦**(영전포)島の北東角に在り、遙かに松山面と相望む、人家は十一戶を有し、附近に多少の耕地あり▲**下洞**(하동)營田浦と一丘を隔てて相表裏し、甘仙島に對する深入灣の北側に位せり、其前面の小凹入を天項浦といふ、本洞には人家十戶あり、▲**上洞**(상동)下洞の西方に位して前示深入灣奥の北側に向へり、灣奥の一端西北に侵入するものは之れを興成浦と稱す、卽ち本洞の浦口是れなり、人家總て七戶あり、本洞と下洞との間には低丘横はると雖も甚た平夷なり、而して其兩側は平地にして耕地開かる、此を全島第一の平低地と爲す▲**同心里**(동심리)は島の南端に斗出する岬角の東側中部に在り▲**訖串洞**(흘관동)同心里の南西方に位し、岬端に彎入する一小浦に沿へり、此小浦は之れを古乃浦と稱す、浦口狹小にして內稍〻廣く風浪の慮あらすと雖も浦の中央には岩礁散點して且つ水淺し、本洞には人家十戶あり▲**望船里**(망선리)は訖串洞の背後卽ち北方に當り西南より東北面

甘山島
仙甘洞

豐島
佛島

沒村浦

に彎入する深入灣の南側に在り、四近悉く山地にして平地を存せず、人家は只た三、四戸點在するに止まれり▲全島の部落此の如くにして耕地少なく、住民は皆悉く漁に依つて生活するの外あらず、而も孰れも無資にして只た小網を使用し近岸を漁るに過ぎされは其貧弱なること見るに堪ゑず。

仙甘洞(선감동)**甘山島**(감산도)は大阜島と大陸なる松山面との間に浮へる一島にして南東より北西に長く、其中央部は東西の幅も亦稍〻廣くして屈折少なく、恰も菱形を成せり、而して東側一帶は山脚直に海に沒し、陡岸なるも西側は傾斜緩にして海濱に多少の平地を存す、此に部落あり、仙甘洞卽ち是れなり、部落の前面小彎入を存すもの之れを**沒村浦**と名く、牙山灣口より濟物浦に達する澪は島の東側を通すれとも西側にも亦狹澪を通して沒村浦の前面に到る、故に低潮時に在りても大抵の漁船は往來に妨あらす、本洞人家は總へて十五戸ありて皆漁戸なり、然れとも其漁業狀態は前示大阜島の各部落と等しく僅に小網を以て近岸を漁るに過きされは漁獲寡少にして孰れも皆甚た貧弱なるを見る。

其他豐島又は佛島にも亦部落あり、而して其狀況何れも大同にして小異なるのみ、而して其沖合は本道有數の漁場たること既に本道の概勢に於て一言したる所なり、故に總へて之れを省略すへし、但し甲午日淸開戰の當初に於て世に遍く知られし豐島は卽ち茲に揭くる豐島なりとす。

靈興面

大阜島の西方に浮へる靈興島を以て主島とし、召忽、大、小伊作、承黃、仙才、其他の小島嶼これに屬す、本面の境域線を劃すれは靈興島の北方海面に起線して仙才島の東方卽ち大阜島間の狹澪を南下し、南西向に轉して鳧島燈臺を北方に望み、大共拱島、沙島、大伊作島等の南方を經て此に再ひ北向に轉し、小伊作、召忽等を圈內に容れ、更に東向して起點に合するもの是れなり、而して本面諸島の北方及西方に碁布羅列する群島は悉く仁川府の所領なりとす。

靈興島(령흥도)本郡屬島中大阜島に亞ける大島にして面積一方里餘に達し、其沿岸線の延長は約二十四浬あり、其南東側は屈折に富むと雖も、概して大阜島の如く甚た不正形ならす、島岸は陡岸又は低崖にして泥堆之れを圍繞すと雖も、是れ亦距

岸遠きに及へるは、南東一帶にして、北西岸にありては近距離なり、而して其西岸は即ち仁川東水道の東側を爲せり、本島附近は前示の如く大小島嶼群在して岩礁も亦少なからされは、仁川水道中最も難所たり、而も同港に出入する巨船の航路は只此の一口あるのみ、故に此邊航路標識を建設せらるゝこと多くして航海者の便に供せること甚た親切なり、即ち本島の北方に八尾島及北長子嶼の燈臺あり、南西方に白岩挂燈立標、鳧島燈臺あり、此等燈臺及立標の燈火其他に關しては既に第一輯に精細表示したる所なるを以て復た茲に再錄せす、島内に内洞、外洞、魚浮、到張洞、小張洞の五部落あり、而して其戸口は通して三百戸許なり、耕地割合に克く開かるとは雖も素より島民を養ふに足らす、隨て其生活は漁鹽の利に依るもの多し。

仙才島

仙才島(선지도)靈興島及大阜島の中間に浮へる一島なり、是れ亦泥堆上に位して東方なる大阜島との間には狹溶を通するに止まり、其南東角は同島の一岬角と幾んと相接著するの距離に在りと雖も靈興島との間には稍廣き溶を通し、其水深は低潮時に於て二、三尋より七、八尋に及へり、島内部落一あり、島名と等しく仙才洞といふ、郡の報告に從へは其戸數九十二戸にして漁戸は僅に二戸に過きす。

仙才洞

召忽島

召忽島(소홀도)靈興島の西方に浮へる一島にして島形東西に長く、周回十浬に及ひ本郡屬島中に於て第三位に在り、北側一帶は陡岸なるも南側緩斜にして泥堆擴延す、此に部落あり、召忽洞と云ふ、郡の報告に從へは戸數一百三戸にして本島に在りても亦漁戸は僅に二戸を掲くるのみ、本島は往年安山郡の所領に歸し當時官の牧馬場を置かれき、其人口の如き自ら他の諸島に比し多數なるへしと雖も而も今や之れを存せす、而して此等猶額大の一小島夥多の人口を有すとせは漁鹽の利に依るにあらすんは生計の道なきや明かなり、況んや此近海は本道有數の漁場たるに於てをや、此邊仁川近海にして調査頗る便なり、而も其眞相を紹介する能はさるは甚た遺憾とする所なるも調査粗にして何等の資料を手にせす、已むなく茲に疑を存して他日の補正を俟たんと欲す。

召忽洞

承黃島(승황도)大伊作島(대이작도)小伊作島(소이작도)此三島は召忽島の南方に當り東西に亙りて排列す、而して承黃島は最西に在り、大伊作島は中間に横はり、小伊作島は最東に位し、其東南少許に鳧島燈臺あり、大五浬に及ふ、他の二島の周回は大伊作島約四浬、小伊作島約三浬半なり、而して承黃島に在り、三島中承黃島最も大にして周回約

承黃島
大伊作島
小伊作島

島には部落あれとも他の二島は之れを有せず、島岸は各島共に概ね沙濱又は低崖なり、島内には孰れも多少の耕地あり、承黄島の住民之れを耕す、三島の四邊には小嶼散在し、大伊作島の南西には大なる沙堆擴延す、三島相接近して排列するか故に其間の狹水路は潮流甚た急にして奔湍矢の如く恐るへきの勢あり、然れとも憩潮に乘して舟を入るれは漁舟を繫くに便なる場所あり、此近海は德積島漁場の一部にして本道沿海に於ける唯一の鯛漁場たり、承黄島の住民は多くは漁に依つて生を營む。

第三節　安山郡

沿革境域

本と高勾麗の獐項口縣なり、新羅獐口郡に改め高麗今名に改む。

北方は仁川府及始興、果川の二郡に、東方は廣州郡に接し、南方より西方に至る一帶は海に濱して南の一部僅に水原郡に連なる、其廣袤は東西一里、南北五里許にして屬島嶼に玉貴島、乭出島、橫島及桃里嶼、雙島嶼等あり。

地勢

果川郡の冠岳山は南西に走り、京釜線の安養驛附近に於て一旦平地に沒し、本郡に入りて再ひ隆起す、修●理●山●連嶺即ち是れなり、此連嶺は郡中第一の高丘にして北東より南西に走り、其支脈郡中を縱橫して起伏す、然れとも概ね低丘にして高岳あらす、修理山中には樹木茂生の場所ありと雖も概して樹林少なし。

河川

河川に介●橋●川●及浦●吾●川●ありと雖も共に一小溪流に過きす、介橋川は修理山に發し郡治安山邑の西方を過きて南下し、本郡と南陽郡との間に彎入する深入灣奥の一支灣に注き、浦吾川は北部を北西向に流れ仁川界なる新●吾●浦●に入る。

耕地

郡内概ね平夷なる低丘に係ると雖も平地は郡の北部浦吾川沿岸及南部介橋川流域、東方京釜鐵道線に沿へる附近又は海岸に於て多少之れを見るに過きされは隨て耕地の大なるものあらす、又灌漑の利少なし。

沿岸

沿岸は南陽郡との間に於ける深入灣奥より仁川界なる新●吾●浦●奥に至る、其海岸線は出入に富むと雖も、泥堆擴延するを以て自ら良好なる海口を有せす、邑治の南方なる聲●浦●は海口にして船舶の出入多し、又瓦里面に屬する草●芝●は往年水軍萬戸を置かれし地にして今に仍は多少の人家を有す。

安山邑

郡治安山邑は一に蓮城と稱す、其東方に當り南北に連亙する峻嶺は卽ち修理山なり、（山中梵刹あり元堂寺といふ、昔時に在りては此外に淨水庵ありしと雖も既に廢頽して今は只た其址を存するのみ）邑は東方高岳を以て扞障せられ、北西の二面も亦丘陵を繞らし、南西の一方僅に平地に通するのみ、されは交通便ならすして市街發達するに至らす、郡衙の外に巡査駐在所、郵遞所あり。

區劃

郡内京釜鐵道線に沿へるは只た東方廣州及水原二郡界に接する月谷面の一小部分に過きす、而も郡邑の東方一帶には修理山連亙して縱貫街道との間を遮斷するか故に陸路の交通割合に便ならす、安山邑より鐵道の便に依らんと欲せは北東向して安養驛に至るを便とす、此間二里に餘る、海路に在りては仁川港に到るに近く且つ沿海風波靜かなれは其間小舟の往來容易なり。

全郡を區劃して郡内、聲串、仁化、瓦里、大月、馬遊、草山、北方、月谷の九面と爲す、此内海岸を有するは郡内以下草山に至る七面なり、而して郡内、聲串、仁化、瓦里の四面は南方なる南陽郡との間に彎入する深入灣に面し、大月、馬遊の二面は西方濟物浦に、草山面は北方仁川府界なる新吾浦に沿へり。

場市

場市には半月場（北方面八、谷一里）三巨里場（仁化面、陵谷里）山岱場（大月面、石谷里）等あり、而して其開設日は半月場五、十の日、三巨里場二、七の日、山岱場三、八の日なりとす、孰れも集散多からす。

物産

主要物産は、米、麥、豆、食鹽等なり、水産物に在りては、鰒、石首魚、鱚、鮸、鱸、鮎、章魚、烏賊、鰕、牡蠣、竹蟶、蟶、螺、蛤、蜊、蟹等あれとも其産寡少なからす、既成鹽田は約三十町歩にして其一年の製産大約三百三十六萬斤なるへし。

鹽田

沿海各面及漁村浦の概況左の如し。

聲串面

北方郡内面に、東方北方面に接し、南東方の一端水原郡に屬する松洞面と相接し、南西海に沿ふて南陽郡に屬する禾尺只面と相對す、卽ち本面沿海の地は南陽郡との間に彎入する深入灣奥の正面に斗出するもの是れなり、而して屬島に橫島あり、橫島は卽ち前記灣奥内に浮へる一小島なり、本面の地は總て平夷なる低丘にして耕地多し、然れとも平坦地に乏しく水田少なし、部落の海に瀕するものありと雖も

橫島

漁村と稱すへきものあらす、唯た一里及本五里の里人中一、二鍜漁に從事するものあるのみ、鍜の種類に白鍜、車鍜ありと雖も白鍜多し、漁期は春秋二季にして鍜網を用ひて捕ふ、漁獲物多大ならされは悉く皆村内にて販賣す、本里附近の場市は本郡北方面半月場、水原邑の内外二場、果川の軍浦場等なり、本面に塩田あり、總て入濱式にして一年の産四十萬斤餘に上ると云ふ、尚は新規開拓に適地なきにあらす。

郡内面

北方始興郡に屬する南面に、北東方果川郡に屬する下面に接し、東南方本郡の北方及聲串の二面に連なり、南方の一端僅に海に瀕す、本面北東の地即ち果川郡界に在りては修理山脈連亙して土地峻險なりと雖も安山邑以南海岸に至る間には稍、廣き耕地ありて其中央に一溪水を通す、介橋川即ち是れなり、而して此耕地は郡内主要の米産地たり、介橋川注口の左岸に聲浦あり、又聲串浦と云ふ、其總戸口は一百二十一戸、四百三十四口を算し、漁家六十四戸、二百八十口（但し網主は二戸のみ）に及ふと云ふ、即ち本面唯一の呑吐口たると同時に本郡有數の漁村なりとす、漁業は石首魚中船鍜、弓船及蝶採取等にして石首魚は春漁を主とし、鍜は夏秋二季、蝶は春、夏、秋の三季に亙りて採取す、沿岸地先き蝶を産すること饒多なり、專ら其採取に從事する漁舟六隻に及ふ、竹蝶、蛤、蜊等の産も亦少なからす、漁採物販賣市場は半月場、水原南門内外二場、軍浦場等にして其距離は半月場に一里、軍浦場に二里、水原邑に四里許なりとす。

仁化面

郡内面の西方に並ひて北方草山面に、西方馬遊、大月、元里の三面に接し、南方僅に一岬角を爲して海に臨めり、本面は郡の西部なる中央に位して南北に長く、其南端即ち海に面する一岬角を除くの外は總て低丘にして甚た平夷なり、三巨里場は面の北部に在りて其附近には多少の平地を存す、此地は本郡西北部に於ける集散地にして郡の北方なる鸞入即ち新吾浦奥に至る一里に足らす、道路平坦にして往來便なり、南端なる岬角沿岸附近に月陂、月立陂、高棧等の部落あり、と雖も漁に從事するものなし、然れとも其地先は蝶其他の貝類を饒産して婦女之れを採取す。

瓦里面

北方大月面に交はり、東方の一部仁化面に接するのみにして東、南、西の三面悉く海を環らし、其南東角は南陽郡の禾尺只面と呼應し、又南西端は遙に同郡に屬する松山面を望見す、本面は高勾麗當時に於ける獐項縣の古地にして面の略ぼ中央に方り城内と名くる部落あり、是れ卽ち疇昔の古戰地にして其廢址仍ほ幾分を存す、其南方に接續して陵内里あり、此地も亦往年昭陵たりしに依つて此名あり、此附近より北方大月面の一帶は總て平地にして一望際涯を見る一すぢこゝを本郡第一の平坦地と爲す、然れとも灌漑水缺乏にして天水に依賴するの外なきか故に旱害を被むること比年なり、本面臨海部落に元堂浦、草芝、長宗、梨木、城頭、無谷、赤吉里等あり、其主要地の概況左の如し。

城内

陵内里

元堂浦

元堂浦(원당포)本面と仁化面との間に於ける一彎入奥の西側にあり、戶口七十六戶、二百七十六口にして其部落は海に沿はさるも、石首魚中船を有するもの卽ち網主と稱するもの三戶あり、春夏の頃は重に石首魚を目的として忠淸、全羅又は黃海

草芝

梨木

城頭里

各道沿海に出漁し、夏季は近海にて餘又は鍜を漁獲す、而して其漁獲物は京城附近の麻浦又は郡内聲浦里に於て販賣す、本浦より郡邑に至る陸路二里許にして坂路少なく往來不便ならす。

草芝(초지)一に楚芝と書す、元堂浦の南東少許に在り、往昔鎭を置かれし地にして其城址仍ほ存す、此地沿海に位置すれとも漁に從事するもののあらす、然れとも元堂浦の人か所有する中船に乘込み其從業者として出漁するものあり。

梨木(이목)本面南西端に在りて前面較、凹入し、此に漁船を繫くに足る、戶數三十八戶にして漁戶六戶あり、漁船二隻鍜網二十五部を有し、主として夏季の交鍜漁に從事す。

城頭里(성두리)梨木の西方少許に位し、本面西南端に彎入する一小灣に瀕す、此は往昔古城の治所たりし當時に於ける海門たりき、故に其名あり、人家四十八戶にして漁戶六戶あり、漁船三隻、鰡網一部、鍜網三部、雜魚網二部を有す、四季に於ける主要漁獲物は春季に鰡、夏季に蘇魚、中鍜、秋季に鰡、中鍜等にして冬季は休漁す、本里より郡治安山邑へ三里、山岱場へ一里半、三巨里場へ二里許とす、梨木及城頭地方は總て

丘陵地にして地域狹く且つ地味不良なり、故に其住民は耕すに土地なく、生計は主として海産の利に依賴するの外あらず、而も漁業振はされは、民度最も低く、悉く貧者のみ。

赤吉里(적길리)本面の西北方馬遊面と相擁して成る小彎入の南側に位す、戸數は總て二十六、附近平地に富めるを以て里人皆農業に從事し漁を營むものあらず、然れとも前岸に魚箭一座あり、京城在住人の所有に係ると云ふ、其建設期は夏季にして漁獲物は鮸、蘇魚、鰆等なりとす、本里より郡邑に至る三里、山岱場に一里、三巨里場に一里半許なり。

大月面　馬遊面

大●月●面●は瓦里面の北方に位し、其西方の一小部分瓦里、馬遊二面相擁して成れる小灣奥に瀕するのみ、本面は水産上何等の關係あらすと雖も土地平坦にして農産に富み、殊に其中央には山岱場ありて本郡に於ける重要なる集散地なりとす。

馬●遊●面●は大月面の北方に位し、東方仁化及草山二面と接し、北及西の一帶總て海

に面す、而して其北方なる海面は卽ち仁川府界に於ける新●吾●浦●なりとす、本面は其海岸線稍、長大なりと雖も平地は總て平夷なる低丘又は平地にして耕地多く、里人皆農に力め、沿海に部落少なし、然れとも沿岸には鹽田開拓に適地多く、既成鹽田通して二十町歩許あり、而して其一年の製産二百三十萬斤に上ると云ふ、本面屬島に●玉●貴●島●及●亘●出●島●あり、沿岸部落中漁業者を有するは正往浦あるのみ。

正往浦(정왕포)面の南側に位して瓦里面と相望む、人家八十八戸を有し沿海に於ける大部落なり、漁を專業とするもの四戸あり、鰡網三十五部、鰕網七部を有し、前面なる干潟地には章魚、蝶其他の貝類を饒産す。

玉貴島(옥귀도)一に鳥●耳●島●と云ふ、亘出島と共に泥堆中に位す、全島人家三十三、漁を專業とするもの二十戸あり、然れとも其漁業は孰れも小規模なる蘇魚網又は魚箭漁にして漁獲多からす、泥堆は本島より尙ほ三浬乃至四浬の沖合にまて擴延し、此に魚箭又は魚帳を設置すること甚た盛んなり、卽ち此一帶は本道沿岸中此種の漁場として特に著名なり、然れとも本島人の所有に係るものは島の附近に只二箇所あるのみ、主要漁獲物は春季に鰡、中鰕、蛤、牡蠣、夏季に蘇魚、鮸、秋季に鰡、中鰕、冬季に

牡蠣等なりとす。

草山面

馬遊面の東方に位して西方僅に新吾浦澳に沿ふのみ、本面の地も亦平地多く、殊に浦吾川沿岸には水田擴延して郡内主要の米産地たり、隨て一の漁業者あらす、然れとも其沿岸には鹽田を見る、其面積は通して約六町歩、一年の製産六十七萬斤餘に上ると云ふ。

第四節　仁川府

本と高勾麗の買召忽縣(一に彌趨ふ)新羅邵城と稱し、栗津郡の領縣と爲す、高麗樹州(今富平郡)の屬地となせしも肅宗の時陞して慶源郡と爲し、仁宗に及ひて仁州と號し、恭讓王に至りて府と爲せり、李朝太祖の時仁州と爲せしか太宗に至りて郡となし、今名を稱したり、濟物浦開港せらるゝや府に陞せ今に至る、現仁川府の管轄は卽ち合

邦前の地域なりとす。

北方富平郡に、東方始興郡に、南方安山郡に接して西方一帶江華灣に面す、而して其廣袤は東西最廣大凡五里、南北最長五里半に及ふ、屬島多し、卽ち江華灣に浮へる永宗、長峯、龍遊、大舞衣、資舞衣、八尾、薪拂、三木、月尾等の諸島、南陽前列諸島の沖合なる德積島、文甲島、仙甲島、尉島、白牙島、他島、屈業島等より其南方遠く忠淸南道瑞山半島の北西沖合なる小島嶼に至るまて、皆本府の所領なりとす。

府内山岳の高峻なるもの甚た少なく、概ね低丘にして平地も亦多し、山岳の稍〻高峻なるものは府の中央卽ち蛇川場の北方に聳ゆる蘇萊山にして之れを府の鎭山と爲す、其他舊邑城の南方に連亙する南山(一に文鶴山又は烽燧山ともいふ)も亦稍〻高し河川は皆細流のみ、其名を有するものに東方川あり、蘇萊山に發源し、西に流れて海に入る。

地勢の概要此の如くにして平夷なれは隨て甚た耕地に富み地味も亦良好なり、然れとも水流乏しく、灌漑は之れを雨水に待つもの多し。

本府沿海の地は卽ち江華灣奥の中央に於て南北に深入灣を容れ、其中間にも亦稍〻大なる凹入を容れ、自然に三大岬角を形成して恰も鷄頭花の如き狀を爲せるも

十井浦

の是れなりとす、而して北方なる深入灣は富平郡との限界にして之れを十井浦と稱す、北西より南東向に彎入すること一里二十餘町にして其灣奥は京仁鐵道線路に沿へる朱安にまて到達せり、此灣奥は古來鹽業の盛地として名ありし所、今ま官營に係れる朱安天日製鹽所の所在是れなり、南方なる深入灣は安山郡と劃するものにして之れを新吾浦と名く、此は其奥二に分れ、一支は北東向に、一支は東南向に侵入して共に一里十餘町に及ふへし、本灣も亦前者と等しく古來著名の製鹽地にして其沿岸には所々に鹽田點綴せるを見る、此北支灣と、北方の灣入十井浦とは其奥相迫りて距ること五十餘町に過きす、而も其間低丘又は平地なるか故に高所にて上らは二灣共に之れを左右に望むことを得へきなり、沿岸此の如く海岸の曲折出入甚たしきか故に、其延長は頗る長大にして約五百五十餘町即ち十五里十町許に亙る、然れとも十井浦の彎入に依りて成る岬角即ち北西岬端附近より南方安山郡の地先に至る一帶は泥堆距岸三浬乃至五、六浬の遠きに擴延し、特に潮汐干滿の差大なるか故に、干潮時に在りては海底悉く露出して無涯に亙り、只た其間に屈曲甚たしき不規則なる澪を通するに過きさるのみ、隨て繫船の適地は北西岬端の外に

新吾浦

於て之れを求むることを得さるなり、而して此北西岬端の地は即ち是れ朝鮮開港中繁榮第一に位する仁川港なりとす。

交通

府内交通の中心は仁川港なり、京仁鐵道線路は管内北部の一端を通過するに過きされとも全管總て低丘又は平地にして到る處車馬を通するに妨けあらす、主要道路は鐵道線路に沿ふて漢江河岸に至る（麻浦の前岸に至る）もの及仁川港より舊邑城を經て東方果川の安養驛又は安山驛に連絡するもの是れなり。

物産

物産は農産を主とすること勿論なり、然れとも遠く諸島を領するを以て海産も亦豐かなり、其種類を列擧すれは鰡、鱸、鯔、鯛、鯵、比目魚、石首魚、鰆、**さつば**、鰤、沙魚、鱧、海鰻、章魚、烏賊、蛤、竹螬、螺、**うまのつめ**、蟹（各種あり）鰕（鰕各種あり）鰕（鰕各種あり）鰕姑、食鹽等なりとす。

府治

府治は仁川港に在りと雖も此地本と濟物浦と稱せし一漁村にして仁川邑は別に其南東一里半許に在り、其地今仍ほ仁川邑の名を存すと雖も濟物浦開港と同時に府治を移されしかは土地の繁榮は素より其名をも現地に移轉し、舊地は却て其所在すら知られさるに至れり、舊邑の南に連亙するものは南山（一に文鶴山ともいふ）と稱し、本府山岳中著名なるものに係る、山上古城址あり、高勾麗の時彌鄒忽城と稱し、新羅

の時邵城と名けしもの卽ち是れなり、其東門外百歩餘に一高地あり、里人呼ふに倭城の名を以てす、蓋し壬辰の變日本軍此に駐屯したるに依りて名ありと傳ふ。

行政區劃

行政區劃は朱安、府內、多所、舊邑、西面、南村、鳥洞、新峴、田反、黃等川、永宗、德積の十二面なり、而して朱安、府內、多所、舊邑、西面、南村、鳥洞、新峴の八面は沿海に亙り、永宗、德積の二面は諸島を領し、此九面は皆多少魚鹽の利に浴するものに係れり、然れとも各面に於ける沿海部落に關する調査は未た之れを手にせす、故に只た概括して各面の位置及其地勢を略說するに止むへし。

朱安面

又朱膺面とも書す、安、膺同音なるを以てなり、北方富平郡界に位して十井浦に瀕す、卽ち北より東に至る間は富平郡に屬する石串、同所井の二面にして、南方は本府に屬する鳥洞、舊邑、多所の三面なり、本面の東部は總て山岳地にして耕地は只た西半部に於て之れを見るのみ、故に農產寡少なりと雖も十井浦の沿岸は著名なる鹽業地にして官營天日製鹽田の所在地なり、天日製鹽の概要は既に第一輯に揭けし

所にして其成績は爾後益、良好なり、官營鹽田面積及製產高を表示すれは左の如し。

鹽田面積は三十二町六畝九歩にして目下工事中に係るもの六十五町四反四畝二十五歩あり、而して其竣工の豫定期は明治四十四年五月なりとす、創始當時より今四十三年に至る各年の製產高を表示すれは左の如し。

年次	鹽製產額 一等鹽	二等鹽	合計	備考
	斤	斤	斤	
明治四十年	—	六、九八八	六、九八八	第一區一町歩九月以降生產
同　四十一年	一八、六〇七	一一四、一四六	一三二、七五三	第一區一町歩生產一二六、五五九斤、第二區中一町九反三畝歩五月以降生產七五、四九〇斤、第一區一町歩生產九二、七八六斤、第二區四町五反八畝二歩生產一八六、二四斤、第三區十町一反七畝二十五歩四月三十日以降生產一四一、〇二五斤、第四區十六町三反十二歩五月十三日以降生產三二七、八八五斤
同　四十二年	二四、五八〇	一七九、〇三三	二〇三、六一三	第一區一町歩生產全年生產
同　四十三年	一五三、三三六	五八四、六四四	七三七、九八〇	

賣下値段は撒鹽の儘朱安倉庫渡し百斤に付一等鹽六十五錢、二等鹽五十五錢にして若し一時に十萬斤以上賣下を請求するときは各等共に五錢宛低減せらるへきの規定なりとす。

府内面

本府三大岬の一なる最北岬端の地にして現仁川市街の所在地是れなり、元と多所面の屬地たりしか濟物浦開港せられ、府治を其地に移さるるや、茲に本面の新設を見るに至れり、本面は三面海を繞らし其地域は廣からすと雖も仁川市街を有するか故に其戸口の多大なること素より之れを他の諸面に比すへきにあらす、屬島に月尾島、小月尾島、沙島、糞島あり、而して此等は皆仁川港の前面に浮へる小嶼にして月尾島を除きては人の居住するものあらす、月尾島には人家四十餘戸あり、多くは農漁に依りて衣食すれとも又仁川市街に出てて勞働に從事するもの少なからす、島内杏花多し、春季に至れは遊客常に絶へすと云ふ、仁川市街は本面岬端の西南側に位し其背後なる丘陵を踰ゑて北側にまて膨脹す、其狀況に至りては別に本府の終に添付することと爲し茲に之れを省くへし、本面には鹽業地あり、其一年の製鹽高は三十二萬斤に上るといふ。

多所面

府内面の東南に位して東北は十井浦に、南西は濟物浦に面す、而して其南東なる接續地は朱安及舊邑の二面なり、屬島に申島、小申島及凌虚臺島あり。

西面

本府三大岬の一たる中央なる一岬端の地にして北方及東方の一部多所及舊邑二面に接續す、而して鹽業地に一里、二里、三里等あり、其一年の製鹽高は二十三萬斤餘なりといふ。

舊邑面

多所面の東方、西面の北方に位し、往年の府治仁川邑の所在地たり、而して其沿岸は中央岬と南岬との間に於ける灣奥の地なりとす、鹽業地に道長里あり、其一年の製鹽高は三十二萬斤許に上るといふ。

鳥洞面

舊邑面の東方に位して南方は新吾浦の北支灣奥に面し、而して其西南の一部は南村面に接續す、本面は甚た平地に富みて本府主要の農産地たり、沿海に山井浦里、乃里等の製鹽地あり、其一年の産六十六萬斤に上るといふ。

南村面

是れ亦本府三大岬の一にして南方に斗出する半島地是れなり、此半島の東側なる灣入は卽ち是れ新吾浦にして岬端灣口を隔てて相呼應するものは安山郡に屬する馬遊面なり、本面は全然半島なりと雖も一、二低丘を有するの外は總て平坦地にして耕地多く、本府主要の農産地たり、然れとも灌漑は雨水に依賴するの外なきを以て其耕地は殆んと皆畑のみ、而して其東側に一里、三里等の鹽業地あり、一年の製鹽高は一百九十萬斤に上るといふ。

新峴面

鳥洞面の南方に接續して是れ亦新吾浦奥に瀕し、而して其東南の一部は安山郡に屬する草山面と交はり以て府の南界を爲せり、本面は其東方田反面に接續し、相待つて一大平地を形成す、此平地は卽ち本府第一の米産地にして、同時に本道主要の農業地なりとす、沿岸の地は新吾浦の中央に突出し以て同浦を南北二支に分つもの是れなり、此岬端に稍、大なる部落あり、新浦と名けらる、陰曆每一、六の日に場市を開設して集散稍、多し、又鹽業地に山井里あり、一年の製産六萬斤許なりと云ふ。

永宗面

本面は仁川港の前面に浮へる永宗、三木、薪佛、龍遊の四島及八尾、芍藥(一に勿淵島といふ)其他の小嶼を領す、各島皆住民あり、特に永宗島に在りては部落甚た多く、住民も亦これに伴へり、各島の戶口は未た精査を經すと雖も其總計は大凡九百戶、四千人許なりと云ふ、永宗、三木、薪佛の三島は共に宏大なる泥堆を以て包圍せられ、干潮時に在りては三島間徒步にて相往來することを得へし、龍遊島は永宗島の西南三浬に浮ひて其北西端は長峰水道に瀕し、東方には狹霧を通して永宗、三木、薪佛三島を包圍する泥堆との連絡を缺けり、而して其南角は一小嶼を狹みて德積面に屬する大舞

衣島の北角と呼應す、諸島突角の水道に瀕する地方には建干網漁場に適地少なからず、內地人にして其經營を爲すもの多少あり、芍藥島は永宗島の東端に近く鹽河の末流に浮へる無人の一小嶼なり、島は燈臺あるを以て其名著はる、本島燈臺の燈火は連閃白色にして毎十六秒時に三閃光を發するものなり、其南方に於ける不動白色の燈火は北長子嶼の挂燈立標にして同嶼は八尾島の南方二浬半に位し、德積面に屬す、八尾島より仁川港へは八浬餘あり、永宗、三木、薪佛を包圍する大泥堆は古來蝗の產地として著名なり、仁川在住の內地人にして其生貝を買入れ、乾製を爲すものあり、就きて調査したる概要左の如し。

永宗島南岸に產するもの少なく、其成長の度は三年貝にして內地有明海の二年貝位に相當す▲採取期は陰曆三月より八月に至る間なるとも五、六の二箇月は農事多忙なるを以て島民の採取するもの少なし▲採取高は既往の事實は知ること難しと雖も昨明治四十二年に在りては生貝約一千二、三百石(朝鮮桝なり、其一升は日本桝の一升二合に當る)の見當なり▲乾製としての步留は生貝五

升を乾上けて製品約一斤を得へし卽ち其步留大凡二割なり▲同年中仁川在住海產商か取扱ひたる製品は內地商人一萬五千斤、支那商人六千斤、計二萬斤許なりといふ▲値段は生貝一斗十五錢內外、乾製品百斤に付十九圓乃至二十二、三圓なりき、卽ち同年中の產額は生貝にて一千五、六百圓、製品として四千圓內外の算當なりとす。

此の如く永宗島南側の泥堆は蝗を饒產すれとも身長大ならさるの缺點あり、蓋しこれ必すしも土質のみに依らすして積年に於ける濫獲の結果も亦其因たるへし、近頃內地人は其養殖を計畫して現に出願せるものあり。

以下主要諸島の概況を記せん。

永宗島(영종도 ヨンチョントー)**五**仁川外港卽ち濟物浦錨地の西北を屏障せる一島にして一に紫燕島といふ、其面積は約二方里許に過きされとも島形不規則にして周邊屈折に富む、故に若し其沿岸を環らは大凡二十六浬に及ふへし、然れとも周邊は前示の如く泥堆に圍繞せらるるか故に潮昇に乘するなくんは假令扁舟と雖も島岸に到らんこと不可能なり、島の最高點は南岸に聳ゆる一峯にして之れを白雲峯と稱す、其頂は

海を抜くこと八百四十六呎なり、北岸にも亦稍〻高き一峯あり、廣袤二方里に足らざる一小島此の如き高頂を有す、故に其傾斜は自ら緩ならずして島岸も亦これに伴へり、平坦地は東側より南側の海岸に亙るものを主要とし、其他は溪間に點在せるものに過ぎされは概して狹し、然れとも島内には白石浦、內中村、外中村、豆村、峴、大碑峴、松山、東江里、畓谷、小椿里、藍浦、元箭、小唐里、後所、舊邑里、新邑里、禮舟浦等幾多の小部落點々散在して住民割合に多し、故に自ら開拓克く屆きて耕地到る所に點綴せるを見る、而して其主作物は麥其他の雜穀なりとす。

前示部落中主要なるものは新邑里及禮舟浦（一に禮湖浦と云ふ）にして舊邑里も亦島の歷史と共に其名を知らる。

新邑里（신읍리）は南岸の略ぼ中央に在り、北及西の一帶には白雲峯環り、東方は稍〻開展して此に全島第一の耕地あり、而して其部落は人家櫛比して一市を形成し、殷賑なること全島第一に位せり、住民は農商工業、漁業、鹽業等に從事せるものありて其生活狀態は稍〻複雜なり、然れとも漁業は唯た魚箭又は貝類採取に止まりて盛んならす、此地には曾て永宗鎭を置かれしことあり、邑里の名ある蓋し此に基因せんはあらす。

禮舟浦（레주포）は島の北面に在り、附近土地狹小にして餘地極めて少なく、其農事に在りては僅に蔬菜を作るのみ、然れとも前面には狹灣を通して干潮時尙は且つ小舟の往來を妨けさるの便あり、されは自ら漁村として發達を來し、中船九隻を有して全島一の盛漁地たり。（口繪寫眞參照）

舊邑里（구읍리）は島の東端に在り、元と島岸に接する小嶼なりしか築堤せられて接續地たるに至りしなり、部落は北側に位して石城を繞らす、蓋し往年水軍萬戶を置かれし遺址なりとす、其北方には芍藥島浮ひ、東側は漢江に通する鹽河の末流に瀕す、故に小船の碇繫稍〻便なるのみならす低潮時にありても大抵の船往來することを得へきなり、此地は則ち本島と仁川港との連絡地たると、同時に亦本道要津の一に數へらる、而して其北方に浮へる芍藥島沿海は鰆の好漁場なりとす。

三木島（삼목도）**薪佛島**（신불도）三木島は永宗島の西岸を距る四鏈に在り、周回約六浬に及ひて其島頂は四百五十九呎なり、部落は東端に位して永宗島に面す、本島も亦往年官の牧馬場を置かれしことあり、而して島内には多少の耕地ありと雖も狹

小なり、故に其住民は海産に利して衣食するもの多し、其西端は長峰水道の一支に瀕して建干網の適地なり▲薪佛島は永宗島の南西端を距る四鏈に在りて三木島間は約一浬なり、周囘僅に三浬餘人家二、三點在するのみ、皆漁に依りて生活す。

龍遊島（룡유도）永宗島の南西方に浮び、其東岸は永宗島の南西端を距ること約三浬なり、島形は不規則にして狹長なれは周囘約二十浬に及ふと雖も其面積は約一方里半なり、是れ亦往年牧馬場たりし一島にして其部落に官廳里、巨鼇里、峩目里、玉山洞、三木洞等あり、就中官廳里は最も發達せる部落にして南側の中央に在り、但し其名は司牧の官廨を置かれしに因るものなりとす、全島戸數二百餘あるへし、耕地は所々に點綴すれとも其中央に於けるもの稍、廣し、島民は概ね農業に從事し漁を主とするものは少なし、然れとも島の南東側、巨鼇里附近の沿海に產する蝌は肉大に、味ひ美なるを以て名あり、本島婦女の外に永宗島其他附近の諸島民來りて盛んに採取す、又沿岸には小規模なる魚箭を設置するものあり。

德積面

本面所領は仁川港の前面に浮へる大舞衣島以南南陽郡及忠淸南道瑞山半島の沖合に散在せる諸島嶼是れなり、諸島中名稱あるものを列擧すれは大舞衣、小舞衣（또는 춤옷이라 云ふ）芒致、德積、蘇爺、屈業、惡險、鰲島、加島、加平、文甲、屈業、白牙、蔚島等にして此中部落あるものは大小舞衣、德積、蘇爺、文甲、屈業、白牙、蔚島等なり、此等諸島の戸口は精確なる統計あらすと雖も本府面別戸口表を見るに合計七百六十七戸、三千七百三十人を計上せらる、德積島を中心とし其近海は本道主要の漁場なることは道の概勢に述へたるか如し、然れとも島民の漁業は概ね小規模にして未た盛んなるに至らす、諸島の概要左の如し。

大舞衣島（대무의도）仁川港を距る南方約十浬に位し、其南東端は仁川東水道に沿へり、卽ち本島は永宗、三木、龍遊の諸島と共に濟物浦錨地の北西を繞れる一島にして其最南端に位するもの是れなり、島形南北に長く、東西に狹し、而して其周囘は大約十浬に及ふへし、然れとも沿岸出入多く、且つ其南北に稍、高き島頂あるを以て平地は只た其二頂の中間なる東側に於て之れを見るのみ、部落は此平地と東北端の一灣奥とにあり、而して其戸數は合計六十餘あるへし、住民は多く農業及船乘を業

とし、漁業に從事するは少なく、且つ其漁も亦甚た幼稚なり、本島も亦往年官の牧馬場たりし一島なり、故に住民中今仍は多少馬を飼ふものあり、本島の泉洞には朝鮮海水産組合の所有に屬する地所二千餘坪あり、漁民移住の便宜を計るか爲めに買收せるものに係ると雖も未た何等の設備をもなさず、此は曾て岡山縣か其漁民の移住を經營して失敗せし處なり、當時建設せし家屋は一棟十戸分なりき、久しく風雨に委せたりしかは今は毀ちて他に移せしといふ。

小舞衣島（소무의도）一に贅舞衣島とも云ふ、大舞衣島の東方に浮へる周回一浬に過きさる一小島なり、然れとも其住民は五十戸、二百餘人を算し、皆漁業に依りて衣食す、漁船六隻あり、其四隻は炬船にして其二隻は醢船なり、島の東岸及南岸に駐木漁場あり、春秋二季主として小鰕を捕ふ、これに從事するもの三十戸に達す、例年一漁期中一人當り三、四十圓の漁獲ありといふ、大舞衣島間の水道は小鰕の好漁場なり、故に例年其季節に入れは通津、江華、鐵串、矢島、德積、芝浦、水原其他の地方より入漁するもの多く、常に七、八隻の醢船相列ひて其漁獲に從事し甚た盛況を呈す、而して入漁船は本島民に對し入漁料として一漁期、毎一隻一圓乃至一圓五十錢を納入すと

いふ、漁獲の鰕は其幾分を乾製することあれとも大概は醢と爲す、醢船は何れも醢甕を備へ、漁獲物を直に醢と爲す、故に醢船の名あり、甕は四斗入、三斗入の二種あり、四斗入に付鹽約二斗五升を要す、鹽は多く支那鹽を使用す、其値段は一斗十五錢乃至二十錢許なりと云ふ。

芒致島（망치도）一に不致島とも書し、日本漁夫は鮸島と稱す、大舞衣島と德積島との間に位する無人の三小嶼なれとも近海は鮸の漁場として遍く漁夫間に知られ其名甚た著名なり、毎年陰曆七、八月の頃に至れは本島を中心とし北は舞衣島に依り、東南は召忽島に依り、南方は德積島に依りて圍繞せらるる海面に散在從漁するもの四、五十隻に上る、これと同時に出買船も亦來り、頗る盛觀を呈すと云ふ、但し本島は寄泊に便ならす、故に此近海に來る漁船は德積島又は蘇爺島を以て根據地と爲すもの多し。

德積島（덕적도）本道南端の沖合に浮へる大島にして仁川港を距る南西方約三十七浬に在り、島は面積約一方里半にして其周回線の延長は十八浬許なり、島の高頂は西岸と南岸とに在り、西岸に聳ゆるものは國壽峯と名けられ一千三十七呎にし

蘇爺島

て最も高し、而して南岸に峙つものは九百六十三呎なり、島頂此の如く高峻なるを以て島の傾斜は概ね急にして平地極めて少なし、故に島岸も亦之れに伴ひ、其西岸は大概險崖なり、然れとも其他は低崖、沙濱相半にして到る處に著舟することを得へし、就中東南側の一灣及蘇爺島間の水道に瀕する場所は繫船便にして漁船寄泊するもの多し、特に夏季鰒の漁期に入れは出買船も亦來る、故に其期に入れは海岸に酒幕を開設するものありて稍〻殷賑を來す、部落は北側に二箇所、東側に三箇所、南側に三箇所許點々散在せるを見る、而して耕地は南西側の一部に於て稍〻克く開拓せらるるに止まり、概して甚た狹小なり、故に住民は漁業に依りて衣食するもの多し、本島も亦疇昔官の牧場を設けられし一島なり、村民中馬を飼ふもの多少あり。

蘇爺島（ソヤト）德積島の東方に横はる一島にして周回約六浬あり、島は中央頸地を爲して北西と南東とに分れ、北西の島頂稍〻高し、然れとも概して緩斜にして多少の耕地あり、人家は北西側なる德積島との水道に沿へる灣入部に散在す、此處は繫船稍〻便にして風向に依りては對岸德積島に避くるの便あり、故に本島附近より北方舞衣島に至る近海に出漁する漁船は大抵寄泊す、本島及德積島の近海には鰒の外に鰡も亦多産す。

以上諸島の外は調査未了にして特に掲くへき記事あらす、故に只た其位置及廣袤を概示するに止むへし、乃ち**文甲島**は德積島の南方約二浬に浮へる一島にして其周回は四浬半▲**仙甲島**は文甲島を距る南四浬許に在りて其周回は約五浬▲**蔚島**は仙甲島の南西約五浬に位する狹長なる一島にして其周回は約五浬▲**白牙島**は蔚島の西北に浮ふものにして其周回は約五浬あり、而して仙甲、蔚島、白牙の三島は鼎足の勢を爲し、其中間には**他島**、**缶島**其の他小嶼無數に散在す、蔚島は卽ち本道の南端なり、同島より南西十浬內外にバンガルソムと稱する小嶼點在すれとも重要ならす、然れとも此小嶼又は蔚島近海は鰺の漁場にして遠く忠淸南道の諸島より來漁するもの少なからす▲**惡險島**は德積島の北西角に近く浮へる無人の一島にして其周回は約四浬あり▲**屈業島**は又堀茶島と書す、德積島より西方約五浬に在りて其周回は大凡四浬半なり、是れ亦前示文甲、仙甲、白牙の三島と相對立して其中間に**加島**、**加平**の小島列ひ、他島、缶島を經て蔚島に至る。

仁川港　本府三大岬角中、北角の地にして其位置は恰も東經一百二十六度三十

文甲島
仙甲島
蔚島
白牙島
他島
缶島
バンガルソム
惡險島
屈業島
仁川港

二分、北緯三十七度二十九分に相當す（觀測所の所在點に依る）本港は京城の關門として重要の地點たるのみならず內地又は淸國各港との海上交通の中心にして、通商貿易に於ては素より、軍事的關係に於ても甚た形勝の地たり。

港灣の形勢は市街の前面に月尾島、小月島、沙島其他の小嶼浮びて西方を保障し、更に永宗、三木、龍遊、大小舞衣、八尾等の諸島北方より西南方に環りて遙かに、外郭を爲すか故に自ら內港と外錨地とを形成し、規模も亦甚た廣大なり、外錨地は月尾島の西南方鹽河の末流にして河幅一浬餘に及び、水深四尋乃至九尋なり、錨掻極めて良き安全なる錨地なれとも此處より仁川埠頭に到る約二浬なるを以て水陸の連絡甚た不便なるの缺點あり、內港は水淺く唯た高潮時に於て吃水十二呎以下の船僅に入進することを得るのみ、而も潮汐の差三十一呎以上に及へるか故に低潮時にありては小船と雖も尙ほ且つ陸岸に接近すること難し、先年來陸上の設備等大要左の如し。

埋築　埋築は英國領事館の崖下附近より仁川停車場に至る間にして二區に分たれ、一は一萬五千八百餘坪、一は三千坪、計一萬八千八百餘坪に及び、護岸石

垣は勿論、荷揚場等の築造をも全部竣成を告けたり、然れは埠頭と仁川停車場との連絡は勿論、居留地市街との交通も亦た便なるに至れり、尙ほ追ては仁川停車場より鐵道線路を此所に延長し、以て海陸運輸の聯絡を便する計畫なりといふ。

▲棧橋　棧橋は鐵脚長六十間幅三十二呎二吋のもの一基、木造長四十二間、幅三間のもの二基、總て五基あり、鐵脚四十二間のもの一基は主として乘客上下の便に、他の三基は重に帆船又は戎克の貨物揚卸しに供せらる。

▲荷揚場　二箇所あり、一は長九十六間餘、幅八間餘、面積八百坪一は長四十五間、幅六間餘、面積三百坪にして共に適度の傾斜をなせる龜腹工なり。

▲繫船岸　護岸石垣及棧橋の兩側は總て帆船又は戎克を繫留することを得へく、其延長は八百三十間に及へり。

▲上屋倉庫　共に數棟合せて二千二百二十六坪の計畫なるも既に竣工したる上屋五棟一千二百六十坪及假置場一千四百四十四坪なり、此等は皆埋築地に建設せられしものにして市街商業地區に接續せり。

▲尙建築物は既設稅關廳舍二棟、一百十一坪餘、旅具檢査場一棟、五十五坪、各附屬建物七棟、一百三十坪餘、倉庫十二棟、九百八十五坪餘の外に新設旅具の檢査場三十坪あり。

▲淩渫　本工事は明治四十二年十二月より淩渫船二隻を以て著手せられたり、其豫定計畫は小月尾島の南々西約

一百五十間を距る箇所、卽ち外港より內港に入らんとする門口の地點（此幅百四十間長百三十間）及これより內港に通する水路を鐵脚棧橋に向ひて一直線に（此幅三十三間、長三百間）竝にこれに續きて同棧橋の先端より護岸石垣に並行せしめて概ね平行四邊形に（此幅百三十間長三百間）浚渫し、其完成の曉には干潮時に於て十尺の水深を保たしむるにあり、然れども一時に深さ十尺を浚渫するは不便なるを以て、第一着には深さ六尺に止め、更に繰り返して豫定の深さに達せしむるの計畫にて既に其大半を浚渫したりといふ、されど本港は潮汐の干滿特に甚たしく潮流これに伴ふて急激なれは工事の進捗を妨くること多大なるのみならす、每年土砂を沈澱すること一帶平均五、六寸に達するか如き有樣なれは豫期の成績を收むること困難なるへし。

市街は元と濟物梁營を置かれし地にして北東に丘陵を負ひ西南に面す、岬端に位置せるを以て地區狹しと雖も復た眺望に富み、排水を利し、尙ほ氣候は溫和にして甚た健康に適地なり、而して總ての機關備はらさるはなく、其殷賑なること貿易と共に各港第一に位せり。

戸口

戸口は明治四十三年五月末現在に於て內外人を合せて六千八百八十二戸、二萬

濟物浦錨地

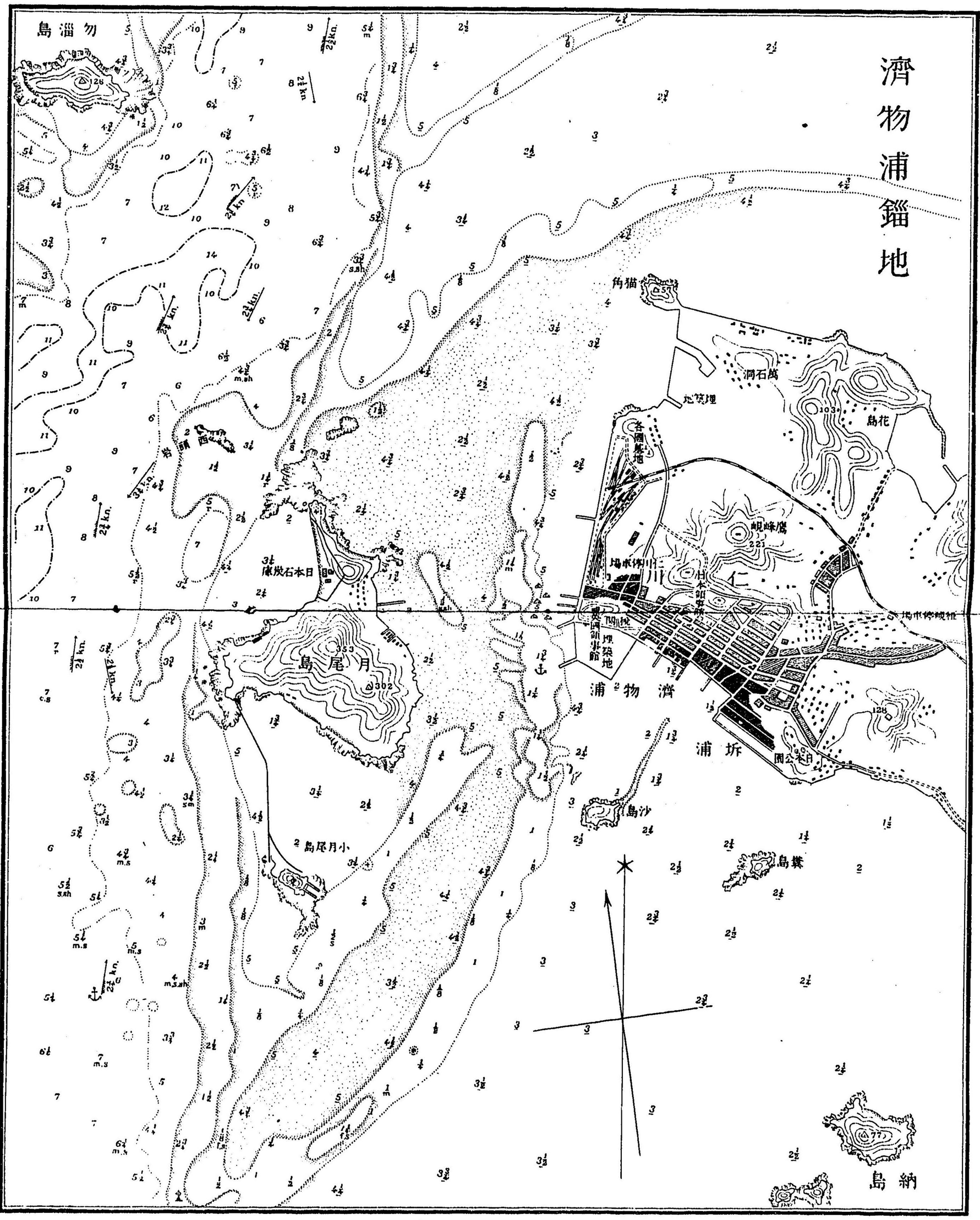

五千一百六十七人にして其内譯は内地人二千九百十七戸、一萬一千一百二十五人（男五、九一六、女五、二〇九）朝鮮人三千五百十五戸、一萬一千九百〇四人（男六、六六七、女五、二三七）清國人三百四十九戸、二千〇六十九人（男二、〇〇七、女六二）其他の外國人（英、米、佛、獨、露及葡萄牙、希臘人）三十一戸、七十一人（男三七、女三四）なり。

居留外國人中清國人は大概商家にして別に一街を成せるも歐米人中商業を營むものは希臘人一、葡萄牙人一、英人一に止まり、他は領事館員又は宣教師なり、されは市街は從前既に全然日本町を成せしと雖も小數なからも歐米人の商家あるを以て本港にも亦群山、木浦、鎭南浦等と等しく各國居留地の機關として居留地會あり（此の地の居留地會は地方官及居留地内に地所を所有する人民ある條約國の領事並に外國官吏にて議定する方法に依り各地主より選擧せられたる地主三名を以て組織す）而して明治四十二年十二月二十七日改選に依りて其役員に當選したるは議長に獨逸領事クルゲール氏、副議長兼名譽書記役に英國領事ヒー氏、名譽會計役にタウンセント氏、行政委員に當時の仁川理事官信夫淳平氏及タウンセント氏、ベンネット氏等なりき、居留地警察は開港の當初より日本警察に委任し、居留地會は特に其機關を設置せさりき、現時本港に領事館を設置せるは英、獨、露、清等の諸國

なり。

内地人は開港の初年より自治團體を組織したり、今の自治區は各國居留地界より一里四方にして其機關に議員定員二十名、事務執行機關に有給民團長以下吏員若干名あり、其起原は開港の初年即ち明治十六年世話掛を置きたるに始まり、尋て明治二十年時の領事館か發布せし民會規則に依りて團體を組織し、後ち明治二十九年同規則の改定と共に組織を革め、引續きて明治三十九年八月十五日民團法の實施期に至て至りしなり、民團の歳計は出入合計十萬を下らず、而して明治四十一年の如きは實に二十四萬四千圓を超過したり、蓋し同年は民團法實施と、人口激增とに依り諸般の設備急施を要せしに因る、而して其人一人當りの負擔額は年に依りて五圓以上なるあり、六圓以上なるあり、在住内地人は斯る過大の負擔に堪ゑ以て諸般の施設を爲し來り、現に尚ほ之れを經營し居れるなり。

開港以來内地人の戸口累年統計を表示せは左の如し。

年次	戸數	人口		
		男	女	計
明治十六年	七五	二八二	六七	三四八人
同十七年	二六	九五	二一	一一六
同十八年	一〇九	三九八	一六四	五六二
同十九年	一二六	四五二	二五四	七〇六
同二十年	二二	五五七	二九八	八五五
同二十一年	一五五	九一二	四四八	一、三五九
同二十二年	一六七	九四一	四二〇	一、三六一
同二十三年	二五五	一、〇六八	五四八	一、六一六
同二十四年	三二八	一、五六九	七六二	二、三三一
同二十五年	三八八	一、六六七	八七三	二、五四〇
同二十六年	四二六	一、五三〇	九七四	二、五〇四
同二十七年	五二一	二、一九三	一、〇〇八	三、二〇一
同二十八年	七〇九	二、六〇八	一、五四〇	四、一四八
同二十九年	七七二	二、三三五	一、五六九	三、九〇四