












Légende la la carte géologique de la commune de Gazave

-  E, Eboulis actuels ou récents, cônes d'éboulis et d'avalanches - 2
-  C, Colluvions, dépôts de pente indifférenciés - 5
-  Fjy-z, Cônes de déjections tardi et postglaciaires - 8
-  Fz, Alluvions fluviales actuelles et subactuelles - 13
-  n6b-cF, Albien moyen-supérieur : Flysch noir ardoisier des Baronnie et Schistes d'Espieilh (est de l'Adour) - 116
-  n6b-c(B), Albien moyen-supérieur : Brèches de Batsère à éléments mésozoïques - 122
-  n5-6M, Aptien - Albien : Marnes noires et calcaires argileux - 127
-  n5-6C, Aptien - Albien : Calcaires à Toucasia (faciès urgonien), calcarénites à entroques - 128
-  n5b-6C, Clansayésien - Albien : Calcaire à algues - 129
-  j7, Tithonien inférieur : Dolomies, calcaires et calcaires dolomitiques à ibérines, brèches calcaires - 139
-  j6, Kimméridgien : Calcaires noirs à exogyres et lituolidés, brèches dolomitiques - 143

