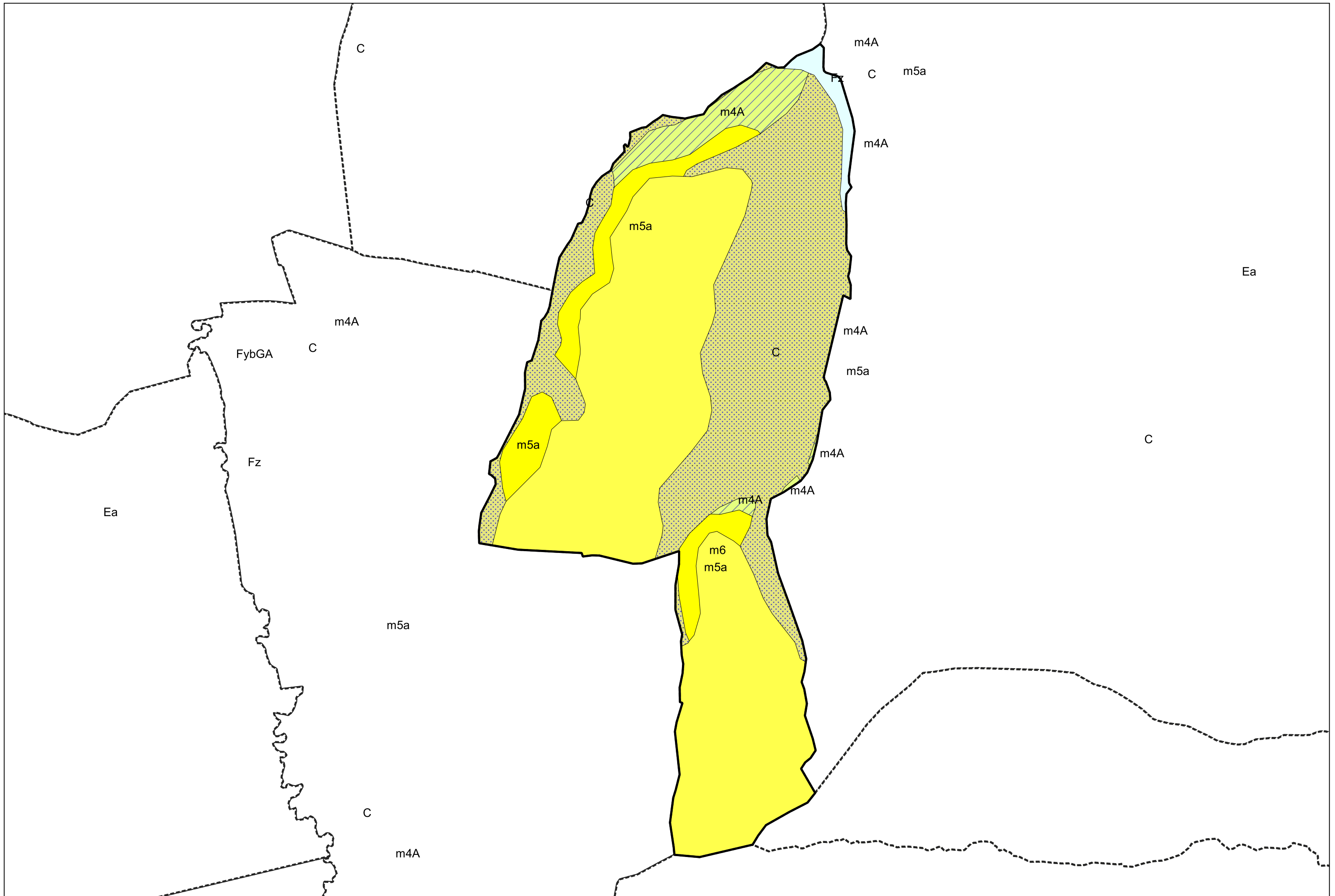







Carte géologique des sols de la commune de Lizos



Légende la la carte géologique de la commune de Lizos

-  C, Colluvions, dépôts de pente indifférenciés - 5
-  Fz, Alluvions fluviales actuelles et subactuelles - 13
-  m6, Pontien : Argiles à galets et graviers, sables - 50
-  m5a, Tortonien inférieur : Molasses de Saint Gaudens et de Montréjeau - 52
-  m4A, Serravallien : Niveau du Calcaire supérieur de l' Astarac (Helvétien supérieur) - 53

