

天氣圖

大正六年一月

14.6-

213

0 1 2 3 4 5 6 7 8 9 10 1 2 3 4 5

始





大正六年一月分

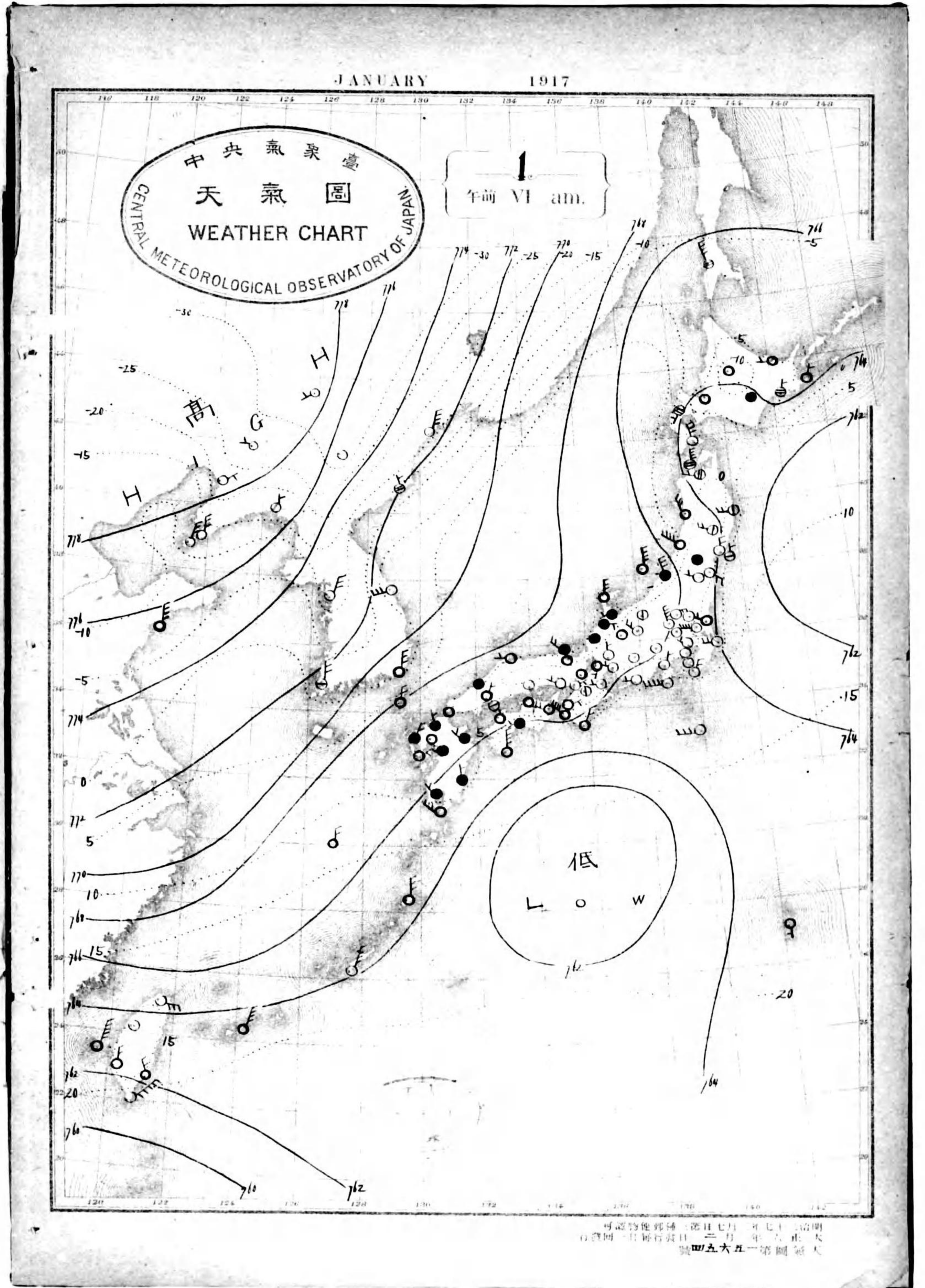
發行所

大正
11.6.20
製本

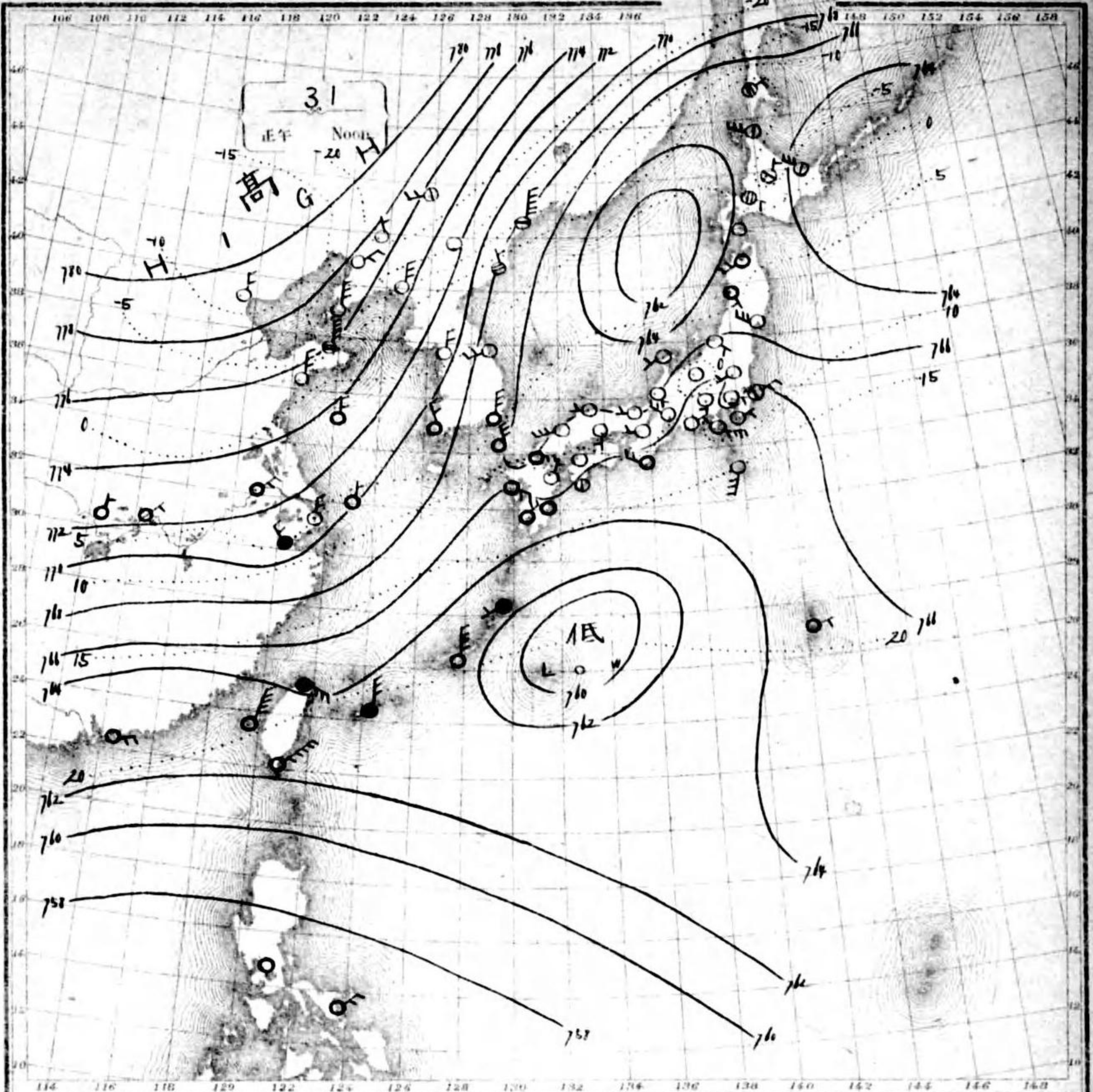
大正六年一月 氣象略表

地名	氣 温			平均風速	最多風向	降 水	日 照	日 照 時 數	地 名	氣 温			平均風速	最多風向	降 水	日 照	日 照 時 數	
	平 均	平 均 最 高	平 均 最 低							平 均	平 均 最 高	平 均 最 低						
恒春	18.7	22.1	16.2	64.5	NE	10	6	70	33	1.5	7.9	-3.2	60.4	NSW	14	4	57	81
臺南	16.8	21.2	13.6	65.9	NNW	18	9	74	21	-2.5	4.1	-8.3	61.0	SE	29	13	66	47
嘉義	15.0	21.8	10.2	65.3	N	10	5	73	55	0.0	7.6	-6.5	60.2	NW	17	4	71	68
澎湖	14.9	17.5	12.9	66.1	SSE	7	5	75	45	0.5	5.8	-4.0	59.2	W	43	16	72	48
基隆	13.7	19.9	8.8	65.8	N	9	9	79	53	1.4	5.0	-1.9	63.5	SSE	114	22	74	35
臺北	13.3	17.0	10.2	68.0	ENE	79	15	80	23	2.1	5.4	-0.7	62.6	S	536	28	77	21
石碇	15.5	18.8	11.5	66.7	N	64	19	72	24	1.2	4.8	-1.7	62.5	S	521	29	86	19
板橋	13.4	17.1	9.9	66.8	N	61	19	71	32	1.2	4.1	-1.0	63.4	S	480	30	81	14
桃園	12.0	15.2	9.0	66.7	N	151	25	69	28	0.6	3.8	-1.8	62.5	SW	507	30	86	13
新竹	4.3	9.3	-0.2	66.8	NW	71	21	77	46	1.0	7.4	-4.8	60.6	W	337	29	84	16
新竹	4.6	10.3	-0.6	66.2	W	18	6	63	74	2.6	5.5	0.0	60.1	NW	127	29	74	11
新竹	2.2	7.6	-2.5	67.2	NW	37	17	73	25	-1.2	3.4	-5.4	59.7	NW	132	28	86	22
新竹	3.0	9.7	-1.8	64.6	SW	111	5	64	69	1.9	4.2	-0.7	59.3	NW	269	31	77	8
新竹	3.3	8.0	-0.4	64.4	W	48	9	63	64	-0.9	2.2	-4.2	59.1	NNW	230	31	84	17
新竹	3.5	7.7	0.3	64.2	WSW	26	12	66	44	1.4	8.7	-4.1	59.9	NNW	36	4	65	69
新竹	5.7	9.3	2.3	62.8	NW	31	9	61	71	1.0	5.4	-3.1	59.3	NW	21	10	71	56
新竹	2.9	8.0	-2.2	66.4	WSW	7	7	65	56	0.3	3.9	-3.0	59.1	NW	46	11	77	55
新竹	2.7	7.6	-1.2	65.8	W	44	17	72	40	-2.0	1.8	-7.4	59.2	N	62	23	81	31
新竹	3.8	7.9	0.5	64.7	W	27	10	66	55	-0.5	5.1	-4.7	58.4	W	148	13	76	47
新竹	1.9	7.2	-2.8	65.5	SSE	29	11	70	49	-1.6	2.5	-5.3	58.5	SW	216	29	89	24
新竹	1.6	6.5	-2.4	64.7	W	19	3	70	63	-1.8	1.7	-5.7	58.3	N	58	17	74	34
新竹	2.7	7.1	-0.6	63.8	WSW	10	4	62	61	-2.5	0.3	-5.4	57.9	N	106	29	79	17
新竹	3.2	7.3	-0.4	64.0	W	15	7	65	59	-6.6	-1.6	-13.2	58.0	SSE	142	22	86	35
新竹	1.4	7.2	-3.2	63.8	W	19	10	70	58	-10.1	-3.6	-17.3	58.7	SE	56	22	88	29
新竹	2.1	6.6	-1.6	64.2	W	22	13	72	41	-13.9	-6.2	-22.9	58.1	SW	126	12	87	57
新竹	3.0	6.5	0.4	67.3	NNW	65	22	69	30	-6.0	-2.5	-9.8	57.4	N	107	21	83	43
新竹	2.3	6.7	-0.9	66.9	NW	36	15	77	34	-7.3	-1.5	-14.2	57.1	N	198	14	79	60
新竹	2.7	6.5	-0.6	66.7	WSW	64	22	67	30	-3.8	-0.8	-7.6	56.6	NW	85	14	79	50
新竹	1.7	5.9	-2.1	66.8	NW	50	11	57	53	-3.2	-0.9	-6.3	55.5	SE	118	27	89	12
新竹	3.0	6.1	0.3	66.2	W	76	29	64	18	-8.8	-4.8	-13.0	58.3	N	40	17	70	38
新竹	3.1	6.2	0.2	65.3	W	137	26	65	20	-7.6	-4.6	-10.9	58.7	SSE	22	19	77	19
新竹	1.6	5.0	-1.5	64.6	W	268	28	84	17	-13.6	-9.9	-18.2	59.8	N	87	14	83	42
新竹	1.8	5.9	-2.2	63.6	SW	256	25	76	26	-1.5	3.0	-5.4	66.8	NW	10	3	37	79
新竹	2.8	7.2	-1.1	63.2	W	29	6	62	67	-2.0	1.9	-5.2	69.2	NNW	29	29	70	44
新竹	1.2	6.4	-2.8	63.0	W	68	15	77	54	-8.0	-3.7	-11.7	69.5	NNW	9	5	69	66
新竹	1.6	6.5	-2.5	62.2	NW	24	10	73	69	-3.7	-1.6	-8.1	65.3	WSW	36	4	43	84
新竹	3.5	7.6	0.0	61.9	W	22	4	61	77	-6.5	-1.5	-10.8	57.5	W	16	4	45	90
新竹	4.3	10.6	-1.3	60.4	ENE	27	5	59	74	-8.9	-2.3	-14.5	64.9	NNW	14	5	67	54
新竹	3.3	9.0	-1.4	60.3	WSW	38	5	61	66	-11.0	-7.0	-14.6	65.5	N	0	1	57	69
新竹	2.3	8.4	-2.5	60.3	NW	33	5	59	69	-23.3	-14.9	-31.7	71.1	NE	8	11	88	54
新竹	1.7	8.2	-3.6	60.3	WSW	14	3	61	64	-12.6	-7.2	-16.7	70.5	N	7	2	70	75
新竹	4.5	8.9	0.4	59.7	W	68	5	59	59	-8.1	-4.3	-12.3	71.8	N	0	1	60	68
新竹	9.0	12.2	5.7	61.1	W	170	24	76	31	-7.7	-4.3	-11.8	71.5	SSE	2	5	65	63
新竹	17.0	19.8	14.0	62.7	W	87	18	68	37	-12.9	-7.1	-19.6	71.9	SSE	-	0	66	81
新竹	-1.9	2.8	-4.9	60.1	W	28	4	57	75	-16.9	-10.0	-23.0	71.6	SE	2	3	67	74
新竹	-4.0	1.9	-8.4	63.7	SE	115	24	86	35	-20.6	-14.7	-26.6	70.4	W	2	7	79	79
新竹	-1.5	4.2	-3.8	62.9	SW	21	13	73	58									
新竹	-2.1	3.1	-6.6	62.1	S	16	10	72	58									
新竹	-2.6	2.4	-7.0	62.0	E	54	19	79	49									
新竹	0.7	8.7	-5.7	63.9	NW	19	3	65	77									

大正六年一月五日 天氣圖第一五六八九號附錄
 發行所 中央氣象臺

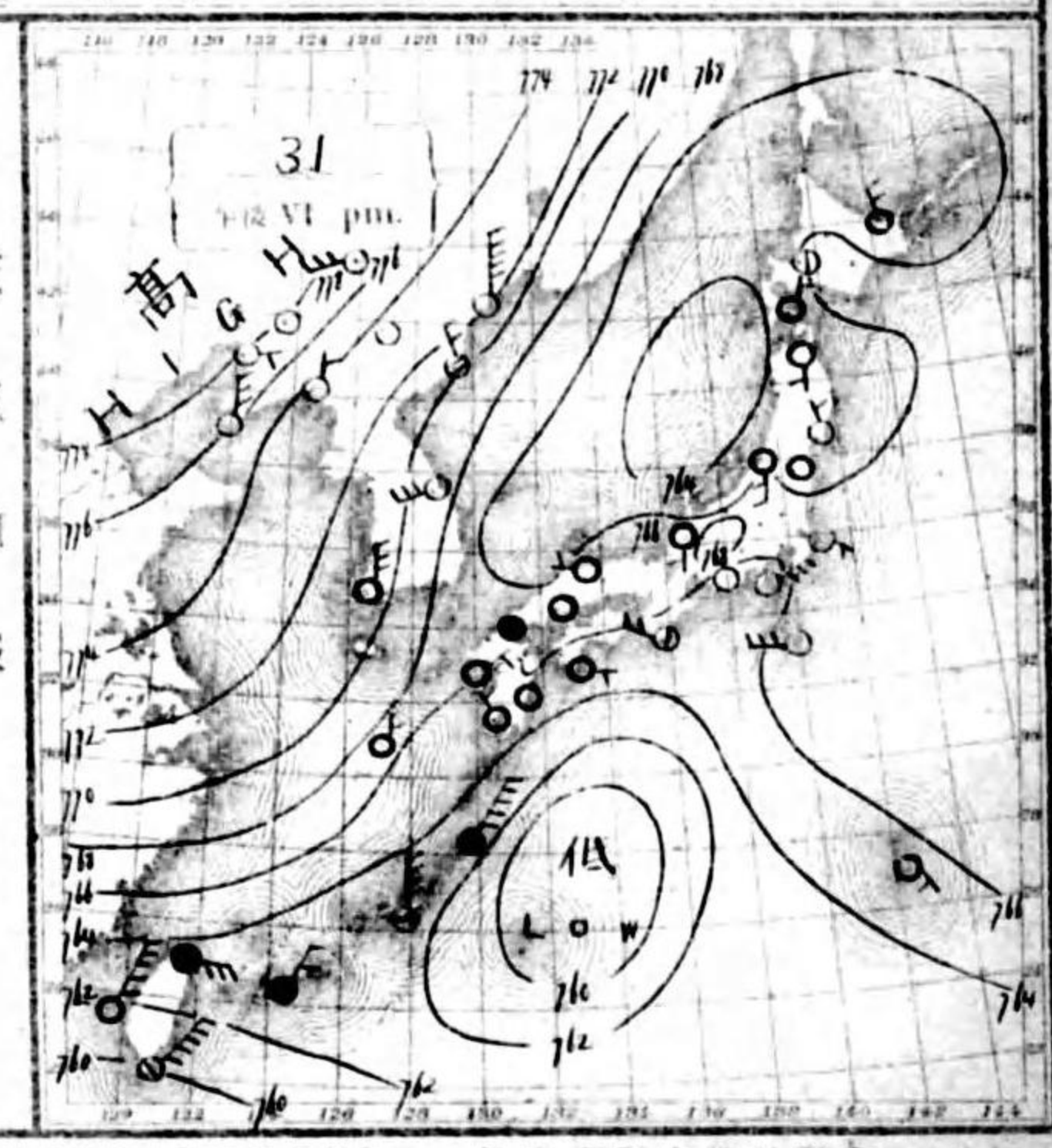


- Isobar 等壓線
- Isotherm 等溫線
- Clear 快晴
- Fair 晴
- Cloudy 曇
- Rain 雨
- Snow 雪
- Fog 霧
- Thunderstorm 雷雨
- Light wind 軟風 (2-4 m.p.s.)
- Moderate wind 和風 (4-6 m.p.s.)
- Strong wind 疾風 (6-10 m.p.s.)
- Gale 強風 (10-15 m.p.s.)
- 烈風 (15-20 m.p.s.)
- Strong gale (20-25 m.p.s.)
- 烈風 (25-30 m.p.s.)
- 颶風 (30-35 m.p.s.)
- 烈風 (35-40 m.p.s.)
- 颶風 (40 m.p.s.)



天氣概況
 低氣壓北到沖至北東二向ヲ進行ス又日本海ニ在リ
 高氣壓ハ東方ニ進ミ今朝陸海上ニ沖合ニ在リ而シテ大陸
 上ニ本邦ニテ概テ厚天ニシテ九州山陰北陸地方ニハ雨
 上リ然レモ京阪以東ニ陸地方ニ至ルニ太平洋岸ニハ快晴
 1 琉球ニテハ北東ノ信風吹キ曇天トナリ

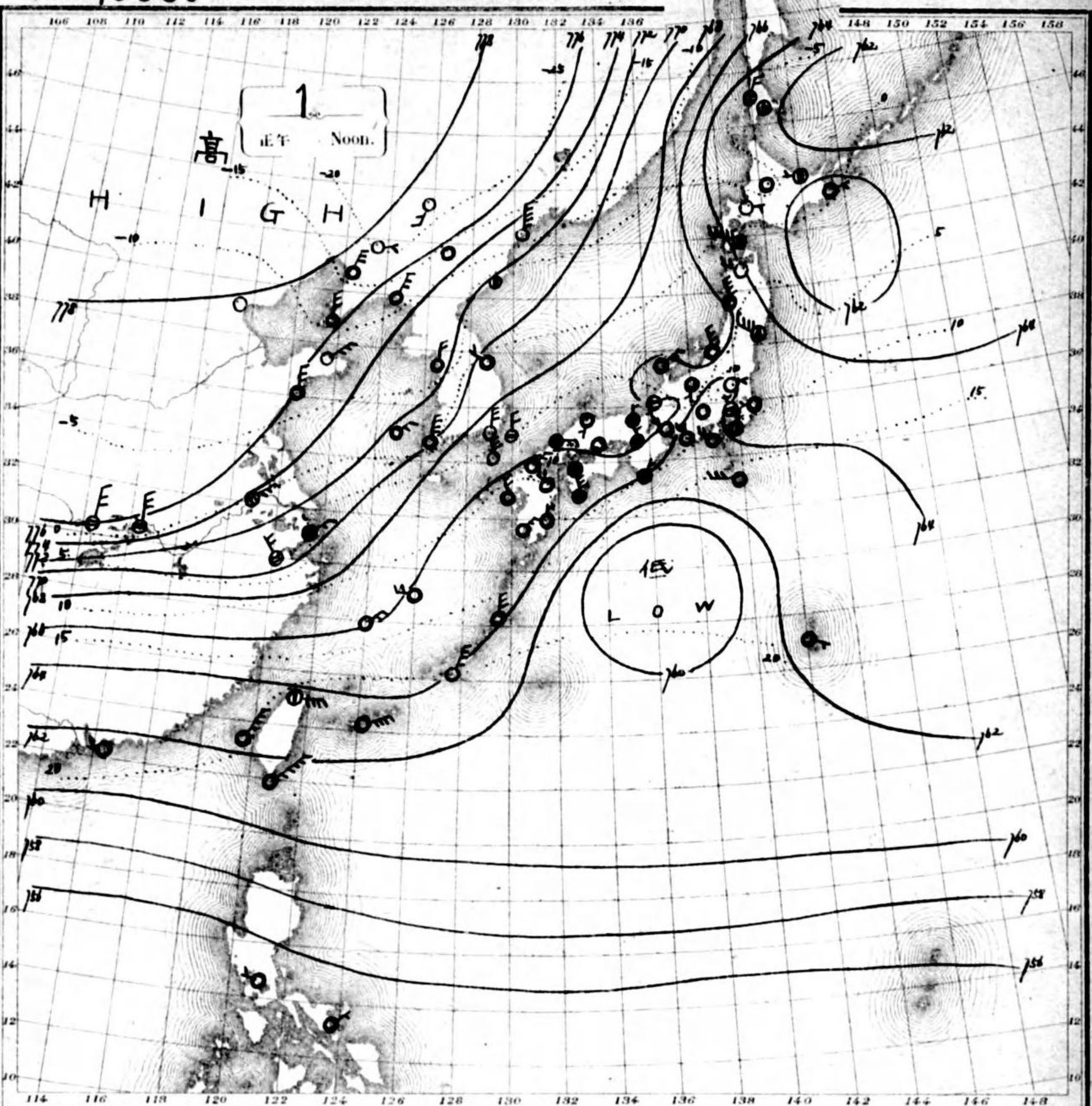
天氣豫報
 南滿島北東風雲九州南部南海道南部瀨内北西
 風天氣色ナリ九州北部山陰道北陸道奥羽西部北西風
 雨東海道中山道北西部風曇奥羽東部北海道東部北
 東ノ風天氣色ナリ北海道西部北西風



NO. 15655

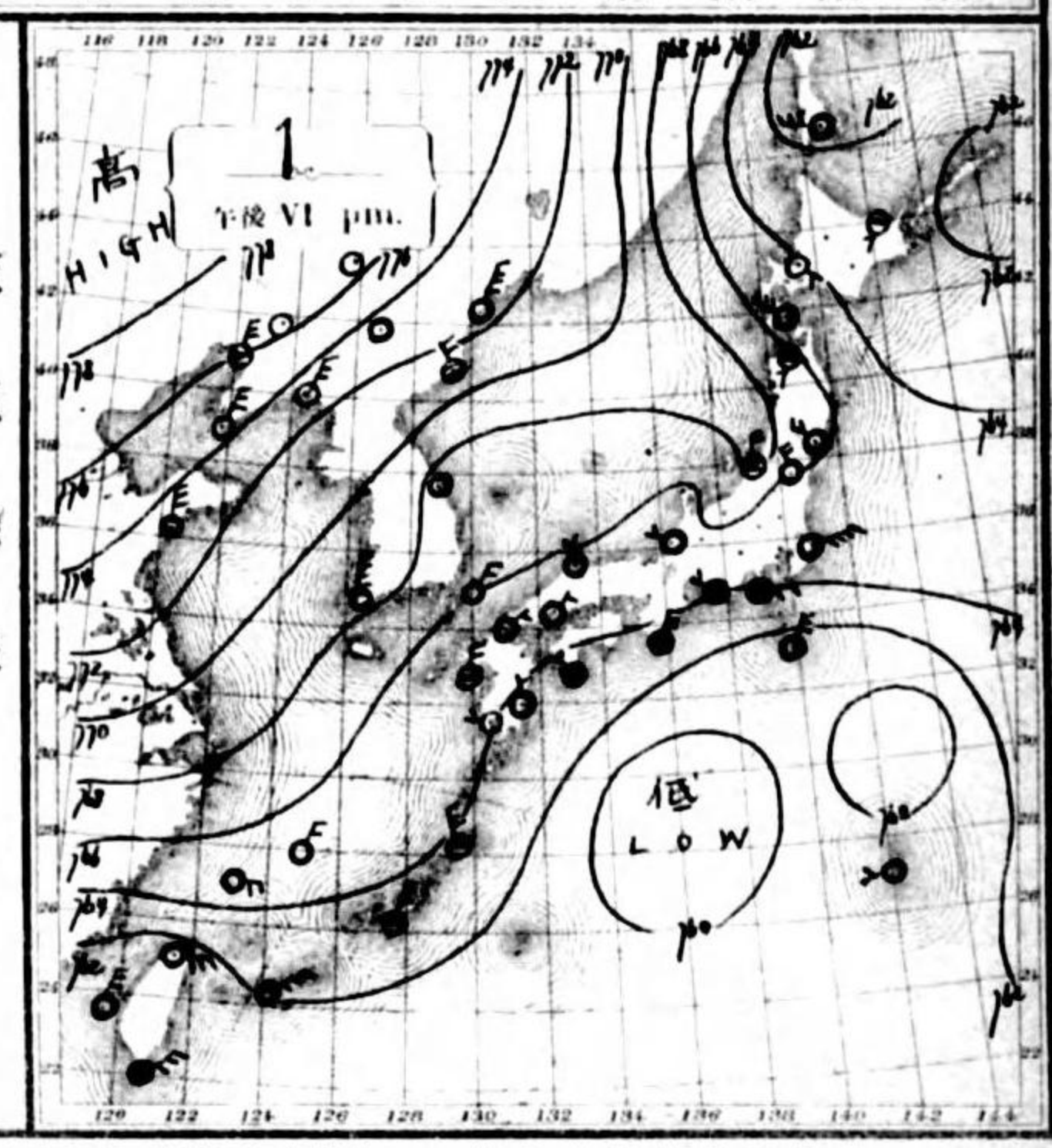
大正六年一月

- Isobar 等壓線
- Isotherm 等溫線
- Clear ○ 快晴
- Fair ⊕ 晴
- Cloudy ○ 曇
- Rain ● 雨
- Snow ❄ 雪
- Fog ○ 霧
- Thunderstorm ⚡ 雷雨
- Light wind 軟風 2-4 m.p.s.
- Moderate wind 和風 4-6 m.p.s.
- Strong wind 疾風 6-10 m.p.s.
- Gale 強風 10-15 m.p.s.
- Strong gale 烈風 15-20 m.p.s.
- Strong gale 烈風 20-25 m.p.s.
- Strong gale 烈風 25-29 m.p.s.
- Strong gale 烈風 29-35 m.p.s.
- Hurricane 颶風 35-40 m.p.s.
- Hurricane 颶風 40 m.p.s.

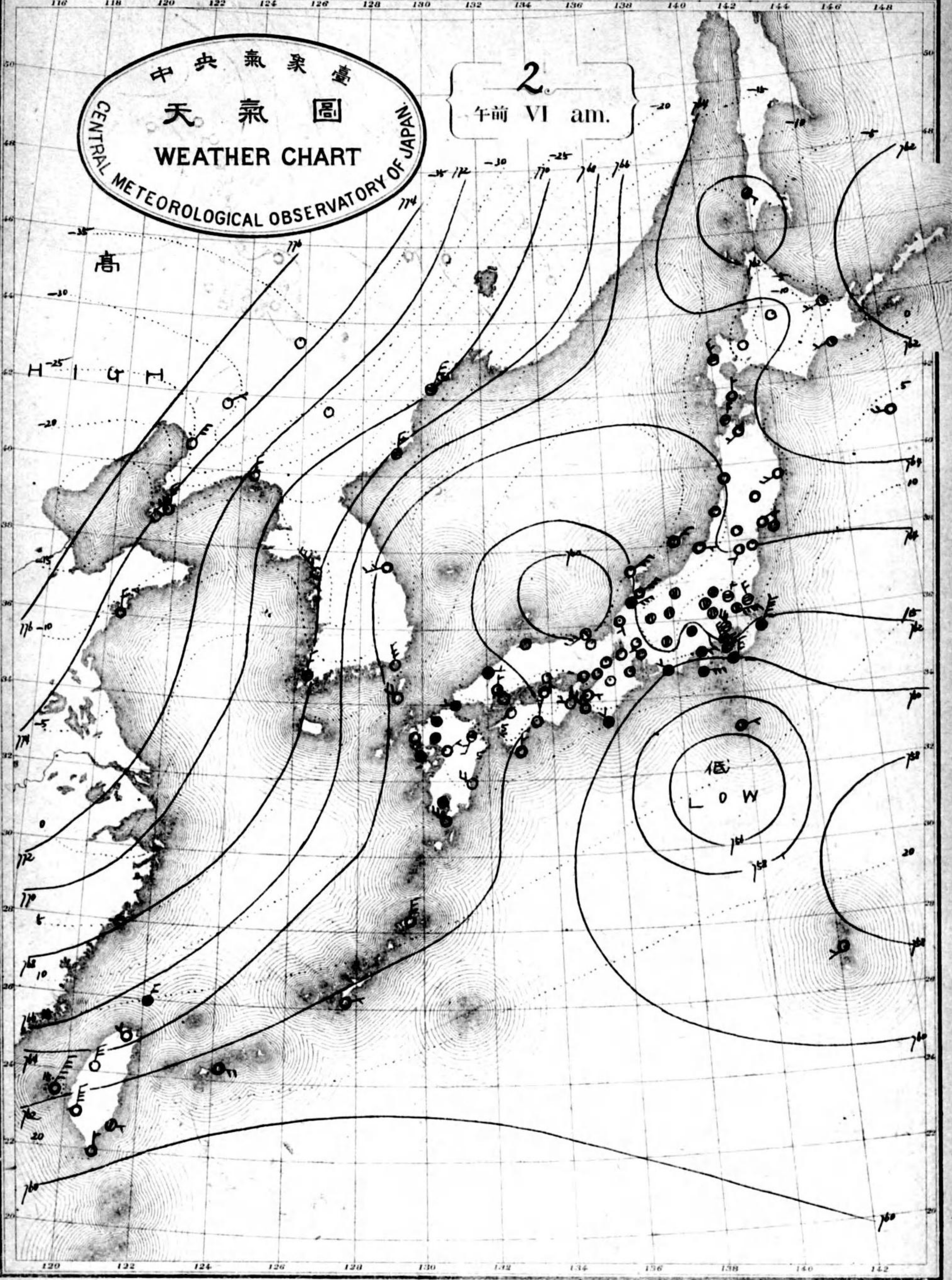


昨日九州沖に在る低氣壓は東進行し今朝大島南方洋上に
 リテ若狹津北方に新低氣壓發生シテ大島南方洋上
 麗稍の豪波シテ本邦に大風不穏天トシテ東海方面
 未雨トシ東京附近は夜未雪トモテ内海地方は天
 復ニ快晴トシ北海道は今朝長春ニハ氣温氷下二三度
 降リ

南滿洲北東風成九州南部南海道南部及嶺南北西風降
 南九州北東風降北西風降南海道中部北西風降後
 道中部北西風降東海東部北西風降北西風降東
 部北西風降北西風降北西風降北西風降



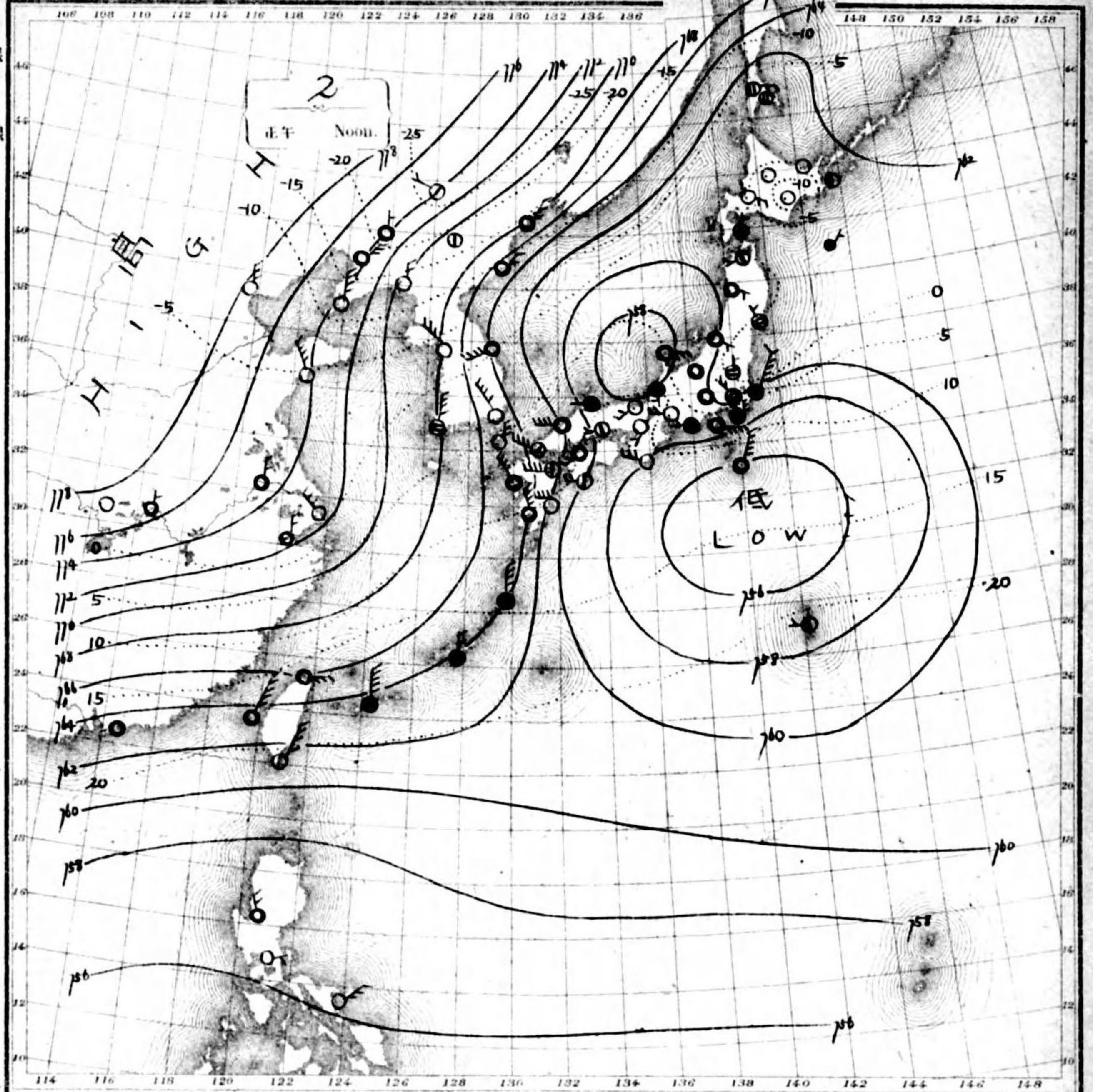
JANUARY 1917



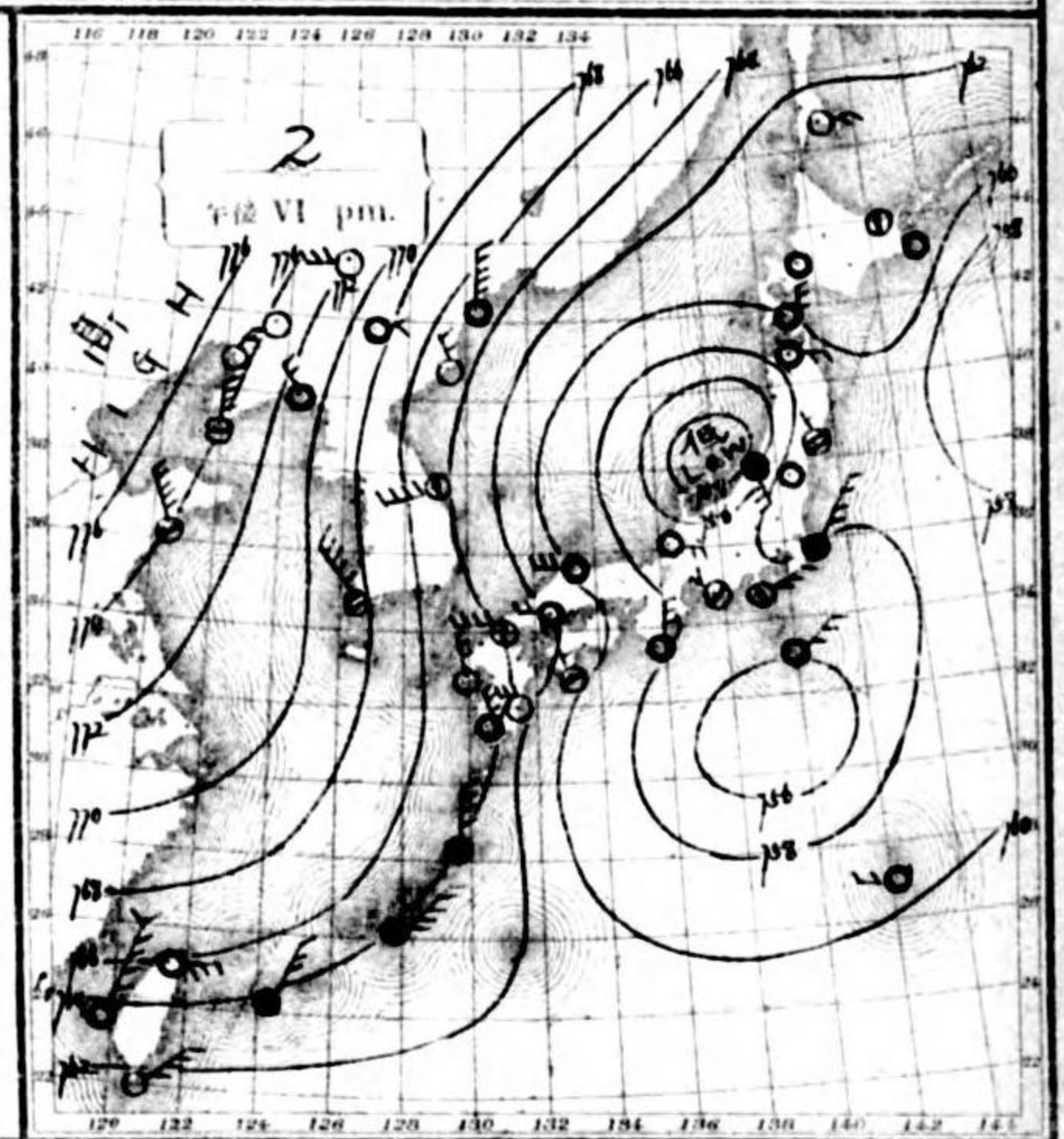
NO. 15656

大正六年一月

- Isobar 等壓線
- Isotherm 等溫線
- Clear ○快晴
- Fair Ⓐ晴
- Cloudy ○曇
- Rain ●雨
- Snow ❄️雪
- Fog ●霧
- Thunderstorm 雷雨
- Light wind 軟風
2-4 m.p.s.
- Moderate wind 和風
4-9 m.p.s.
- Strong wind 疾風
10-19 m.p.s.
- Gale 強風
20-25 m.p.s.
- Strong gale 烈風
25-30 m.p.s.
- 烈風
30-35 m.p.s.
- 烈風
35-40 m.p.s.
- Hurricane 颶風
40-50 m.p.s.
- 颶風



天氣概況
 昨日本海有低氣壓、東方進行、今朝三陸沖在、七百五十
 米、不、大陸、低氣壓、七百五十、本、北、地方、氣
 候、傾、入、之、以、全、北、風、強、日、海、面、風、雨、
 如、所、多、然、七、海、面、及、大、洋、上、之、天、氣、晴、朗、只、限、羽
 北、部、之、風、雪、凍、結、北、風、強、日、天、氣、晴、朗、只、限、羽
 北、部、之、風、雪、凍、結、北、風、強、日、天、氣、晴、朗、只、限、羽

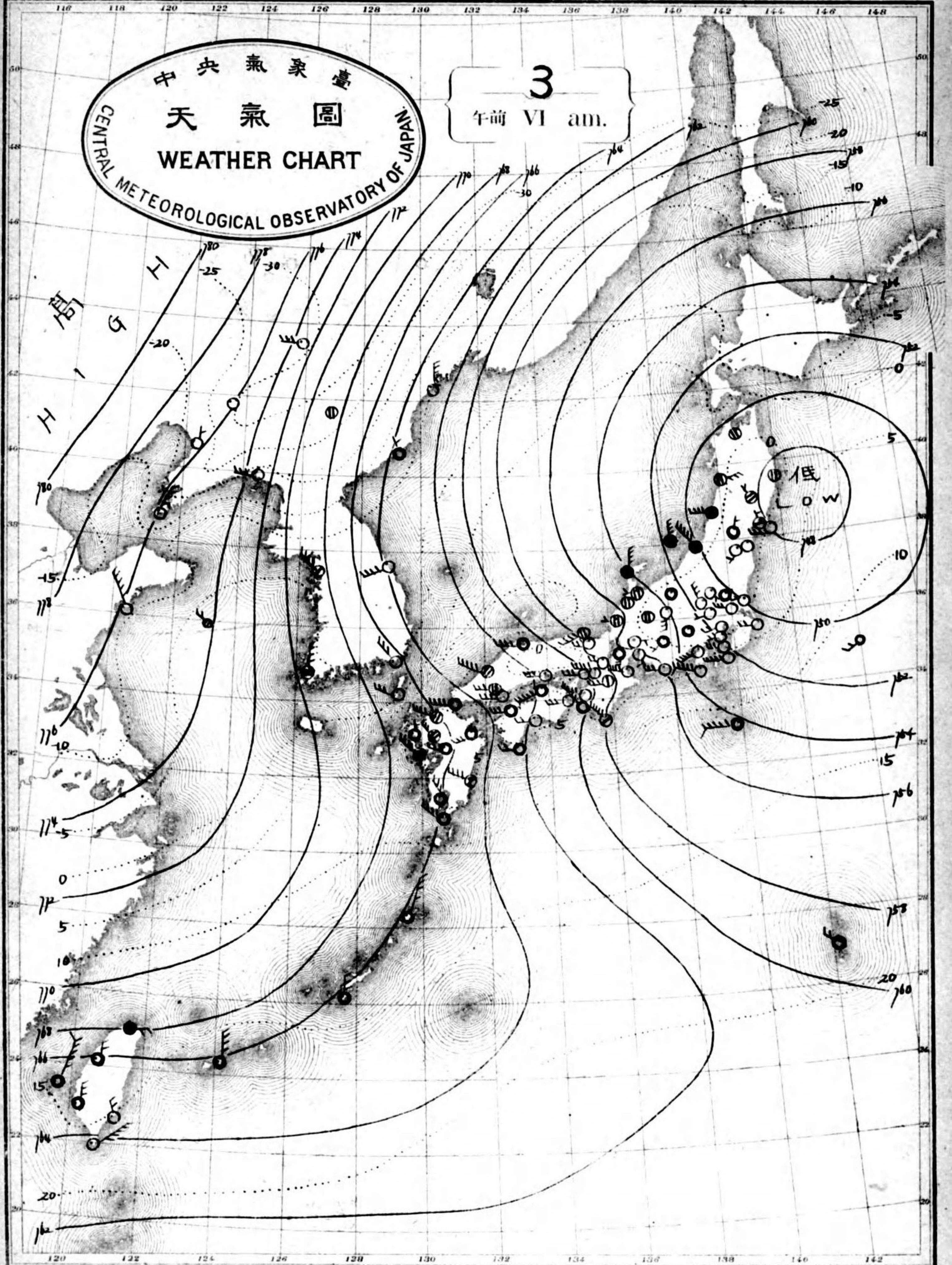


大正六年一月一日... 東京市市... 中央氣象臺

JANUARY 1917

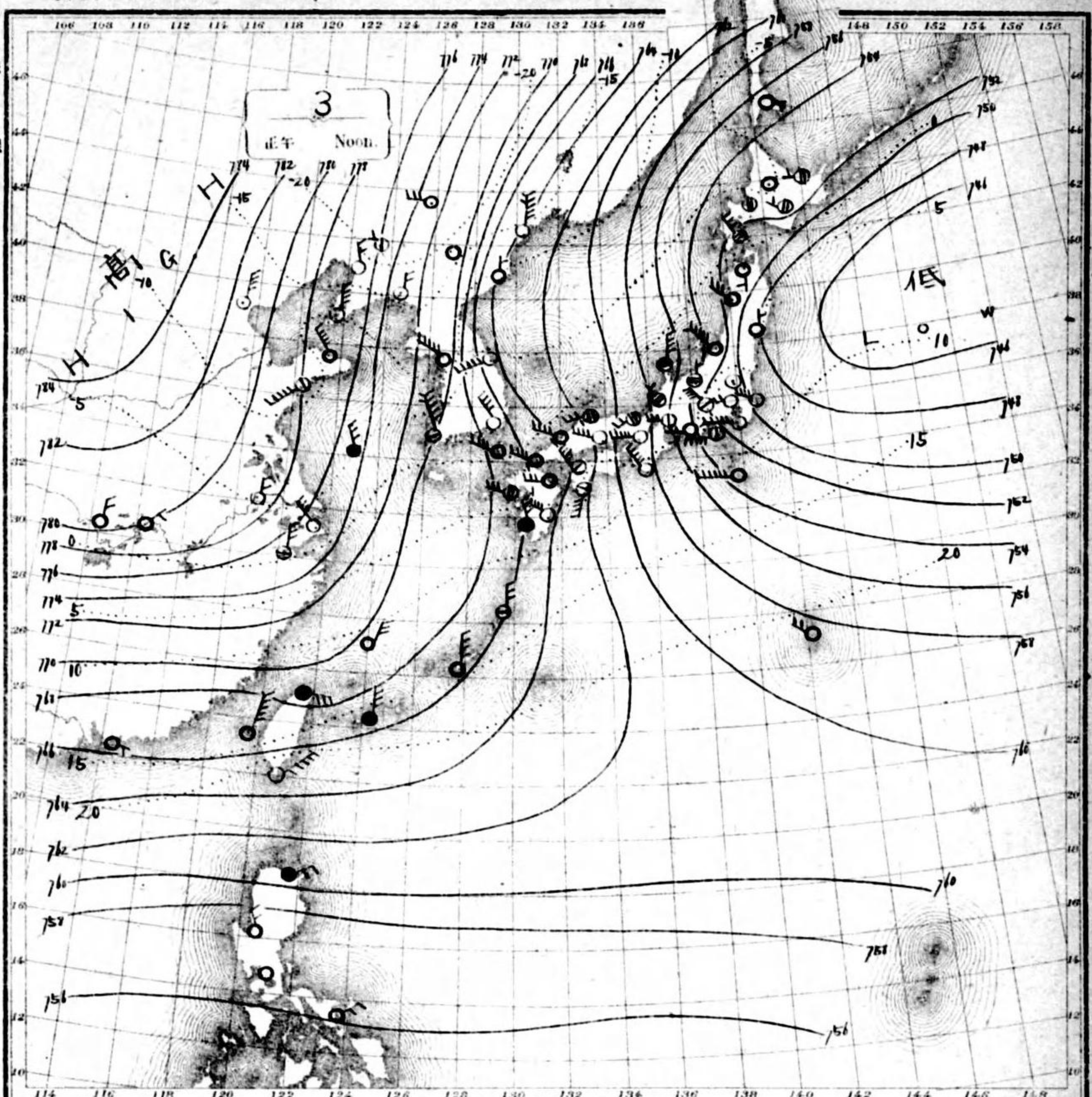
中央氣象臺
 天氣圖
 WEATHER CHART
 CENTRAL METEOROLOGICAL OBSERVATORY OF JAPAN

3
 午前 VI am.



大正六年一月三日... 中央氣象臺

- Isobar 等壓線
- Isotherm 等溫線
- Clear 快晴
- Fair 晴
- Cloudy 曇
- Rain 雨
- Snow 雪
- Fog 霧
- Thunderstorm 雷雨
- Light wind 輕風 2-5 m.p.s.
- Moderate wind 和風 4-7 m.p.s.
- Strong wind 疾風 8-10 m.p.s.
- Gale 強風 10-15 m.p.s.
- Strong gale 烈風 15-20 m.p.s.
- 烈風 20-25 m.p.s.
- 烈風 25-30 m.p.s.
- 颶風 30-35 m.p.s.
- 颶風 35-40 m.p.s.
- 颶風 40 m.p.s.



天氣概況

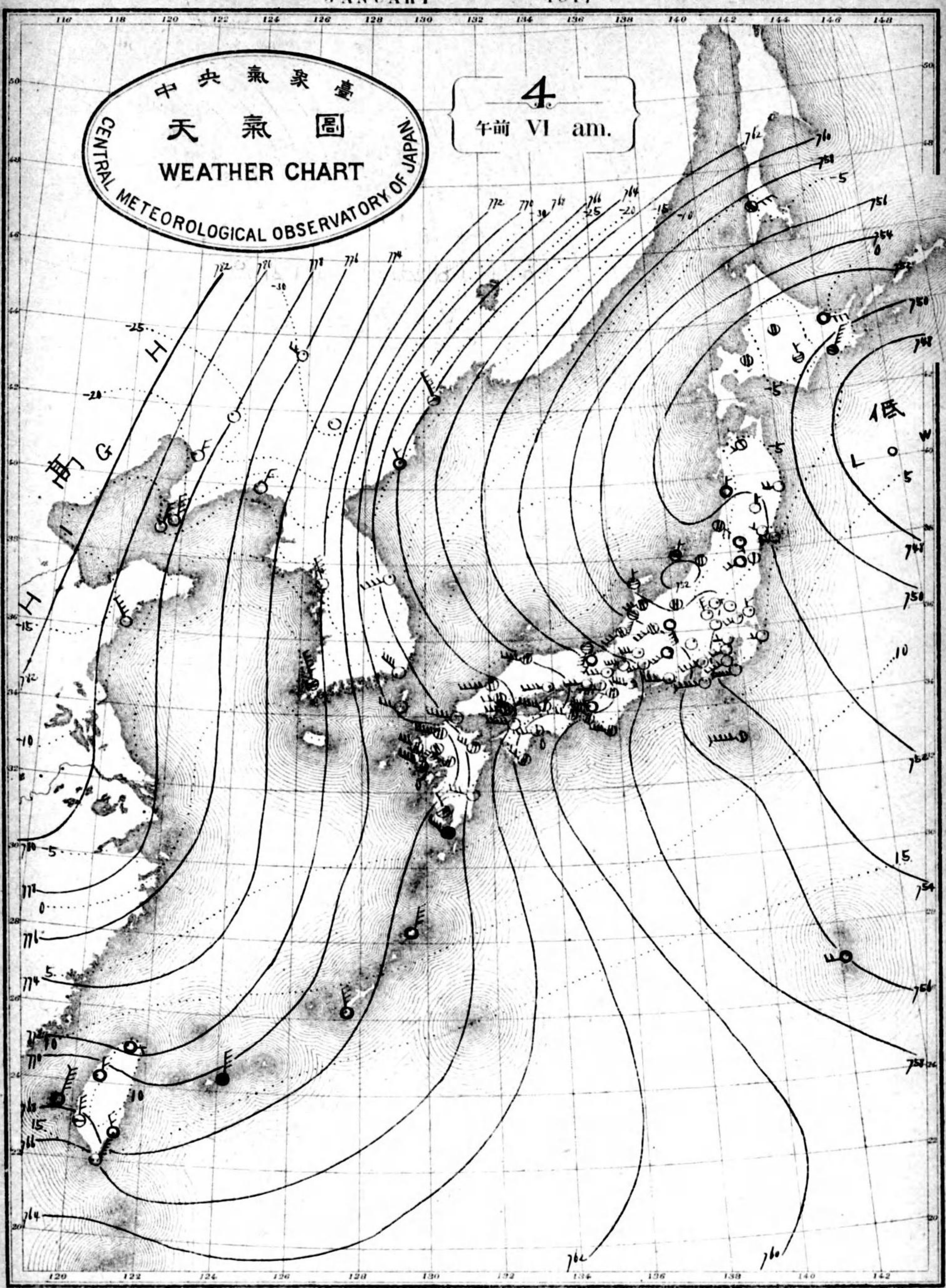
氣壓ハ蒙古及支那北部ニ高ク、北海道東方ノ海上ニ低ク、西ヨリ東ニ向テ連綿スル全國北西風強ク、日本海ニ面スル地方ハ雪降リ、内海西部ニモ飛雪ヲ見ル、然レモ内海東部及太平洋沿岸ニテハ天氣晴朗ニシテ、寒氣強シ、環球ニテハ北風吹キ、曇天ニシテ、滿洲及朝鮮ニハ快晴ナリ。

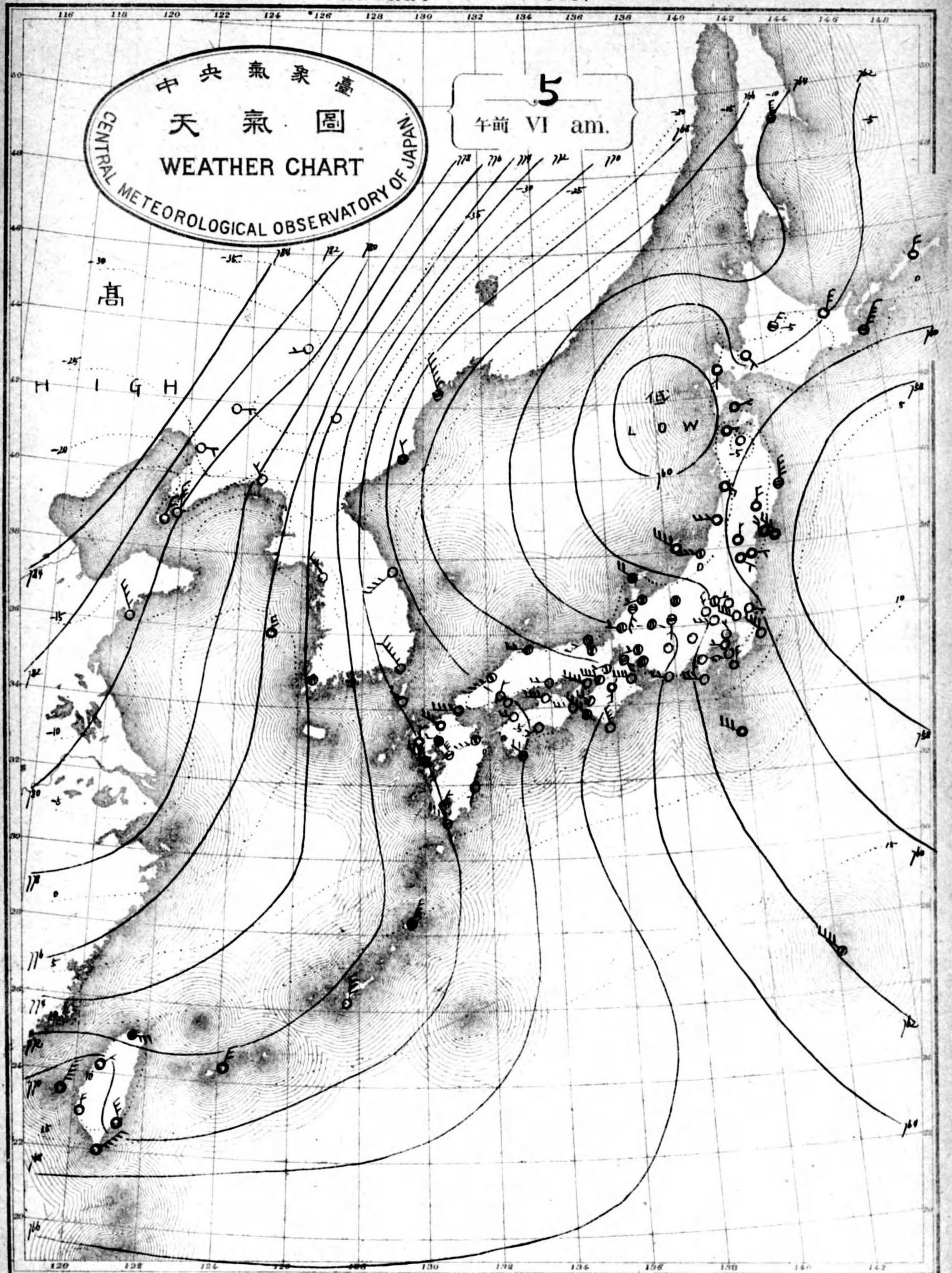
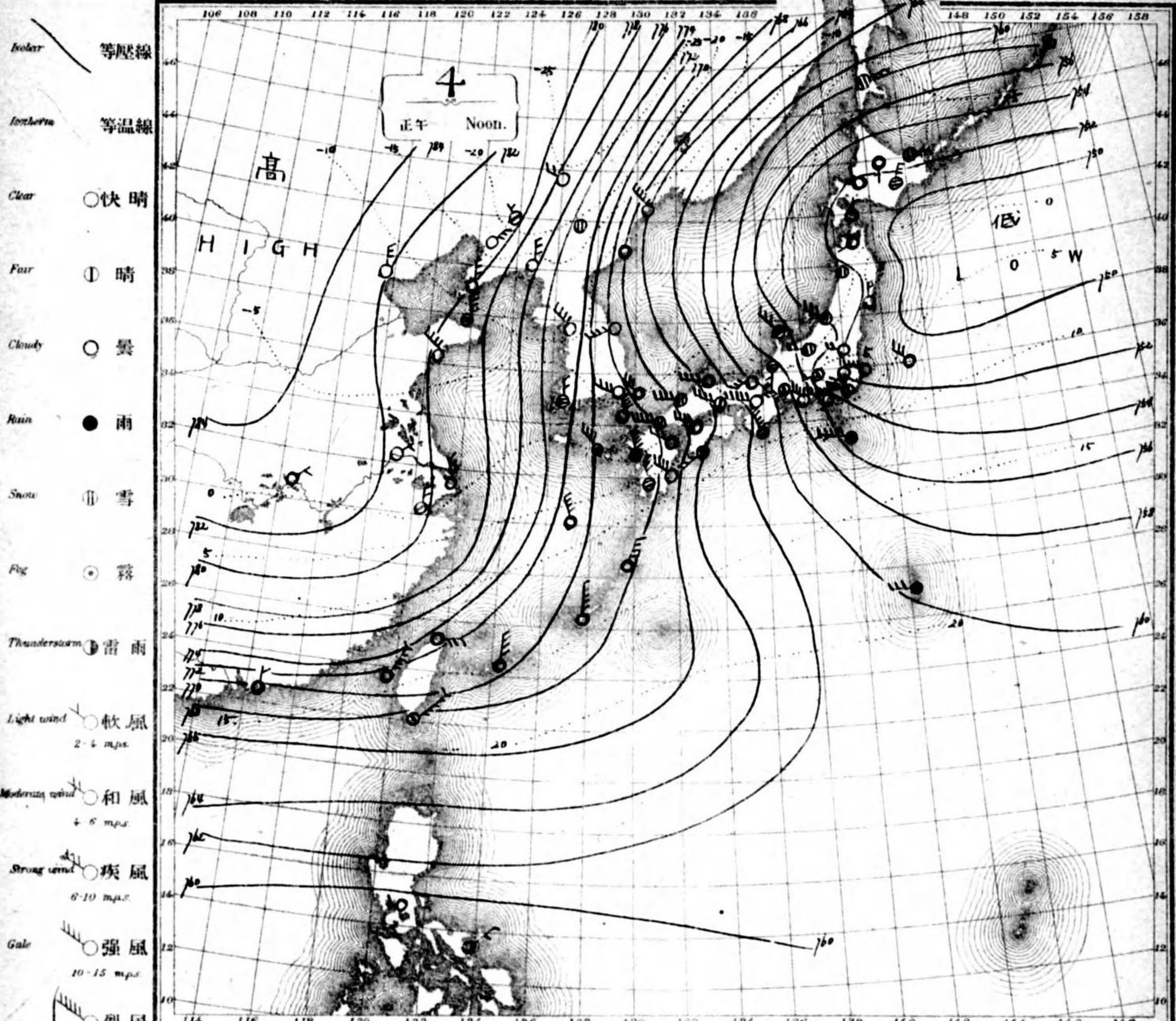
天氣豫報

南西諸島、北東、風景九州南部、南海道南部、瀬戶内東海道中山道、奥羽東部、北海道東部、北西風晴、九州北部、山陰道、北陸道、奥羽西部、北海道西部、北西風雪。

中央氣象臺
天氣圖
CENTRAL METEOROLOGICAL OBSERVATORY OF JAPAN
WEATHER CHART

4
午前 VI am.





中央氣象臺
天氣圖
CENTRAL METEOROLOGICAL OBSERVATORY OF JAPAN

午前 VI am.

- Isobar 等壓線
- Isotherm 等溫線
- Clear 快晴 (Circle with horizontal lines)
- Fair 晴 (Circle with vertical lines)
- Cloudy 曇 (Circle with horizontal cloud lines)
- Rain 雨 (Circle with downward vertical lines)
- Snow 雪 (Circle with vertical lines)
- Fog 霧 (Circle with horizontal wavy lines)
- Thunderstorm 雷雨 (Circle with lightning bolt and downward vertical lines)
- Light wind 軟風 (2-4 m.p.h. symbol)
- Moderate wind 和風 (4-6 m.p.h. symbol)
- Strong wind 疾風 (6-10 m.p.h. symbol)
- Gale 強風 (10-15 m.p.h. symbol)
- Strong gale 烈風 (15-20 m.p.h. symbol)
- 烈風 (20-25 m.p.h. symbol)
- 烈風 (25-30 m.p.h. symbol)
- 颶風 (30-35 m.p.h. symbol)
- 颶風 (35-40 m.p.h. symbol)
- 颶風 (40 m.p.h. symbol)

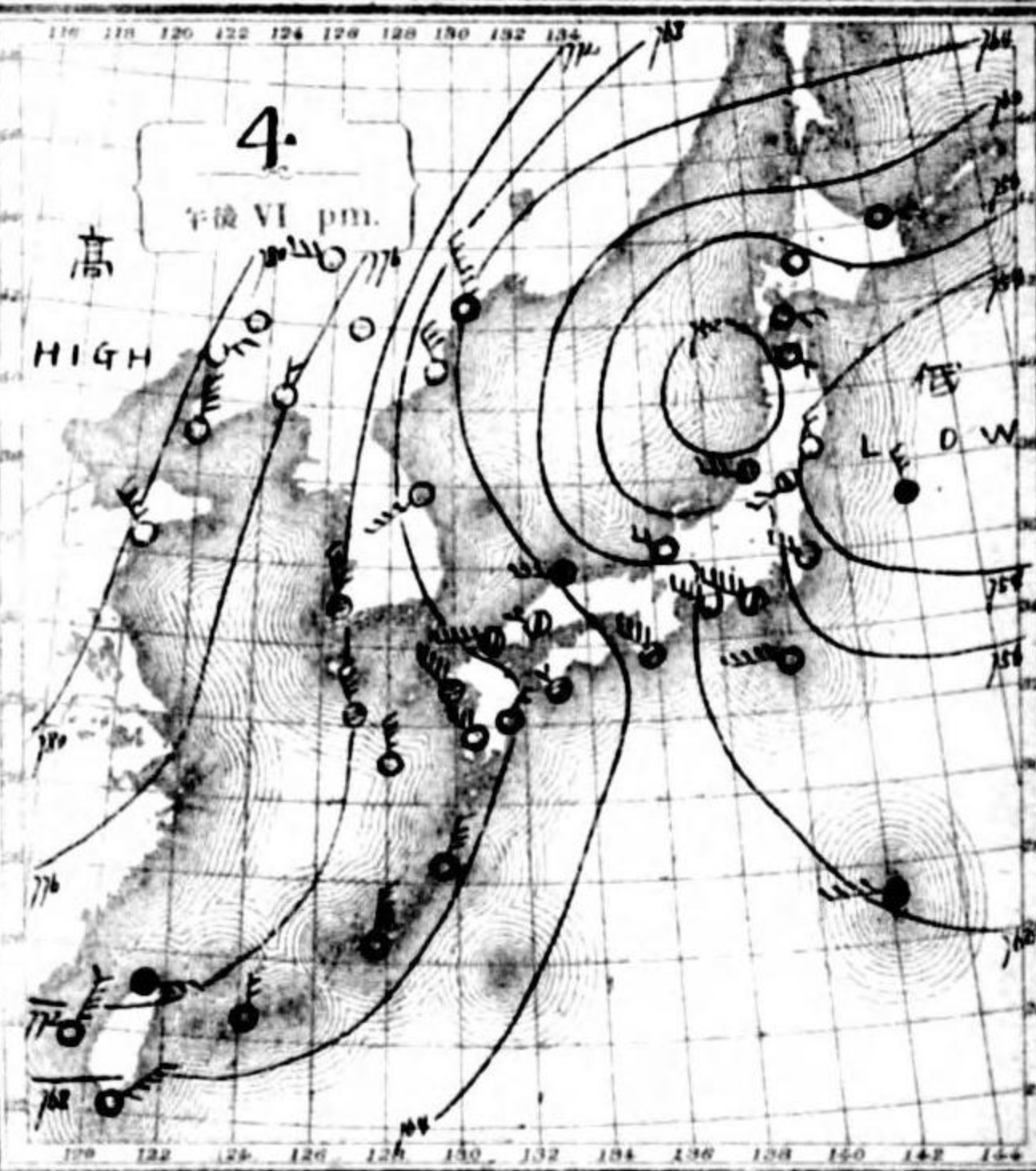
日本海 天気概況

低気圧 東に進行し 東北地方に接し 三陸沖に在りて大降 高気圧は 太平洋に在りて 北西に進行し 北西に進行し 北西に進行し 北西に進行し

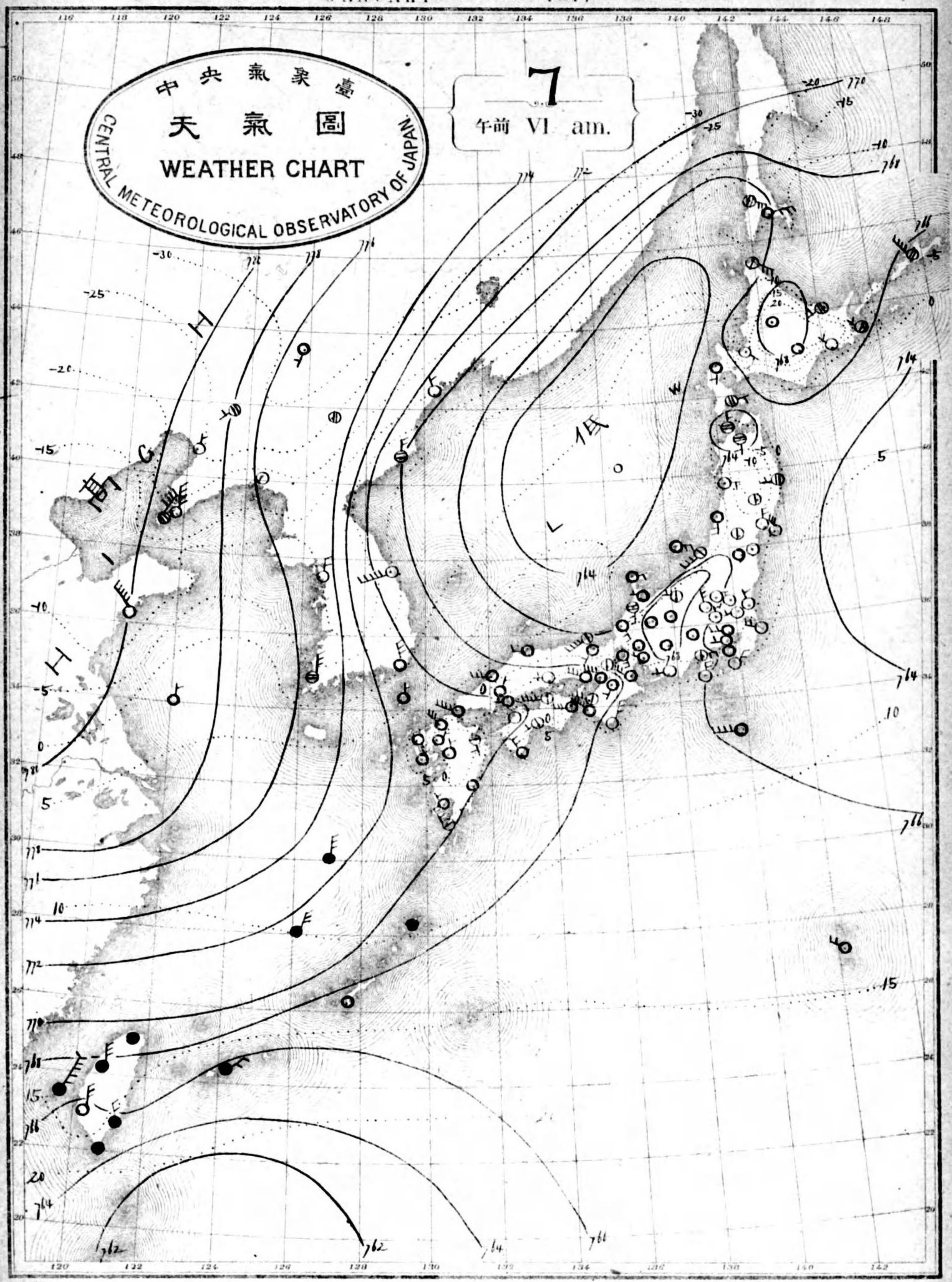
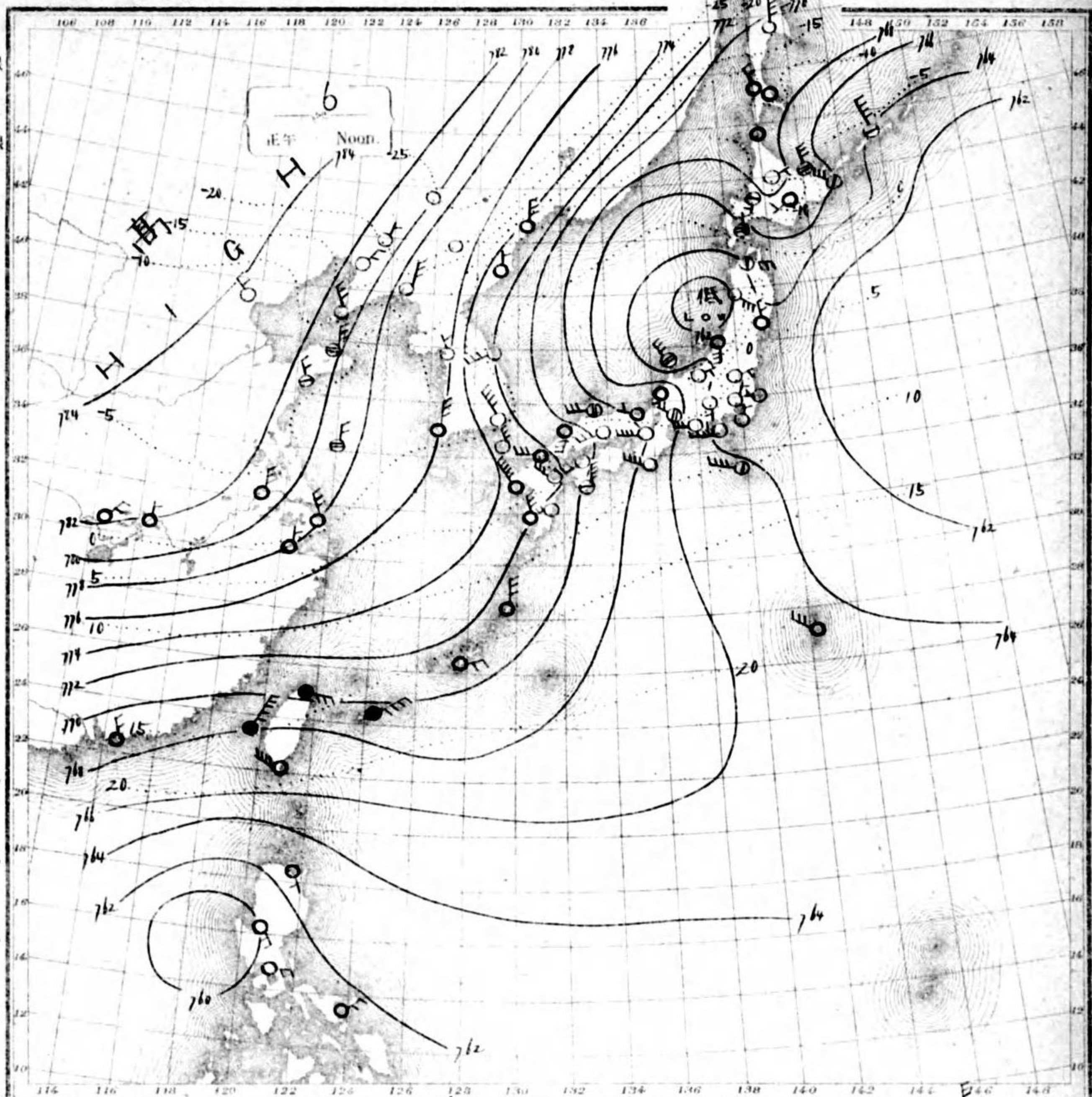
南西諸島に北東風あり 九州南部に南風あり 北西に進行し 北西に進行し 北西に進行し 北西に進行し

西に進行し 北西に進行し 北西に進行し 北西に進行し 北西に進行し 北西に進行し

東に進行し 北西に進行し 北西に進行し 北西に進行し 北西に進行し 北西に進行し

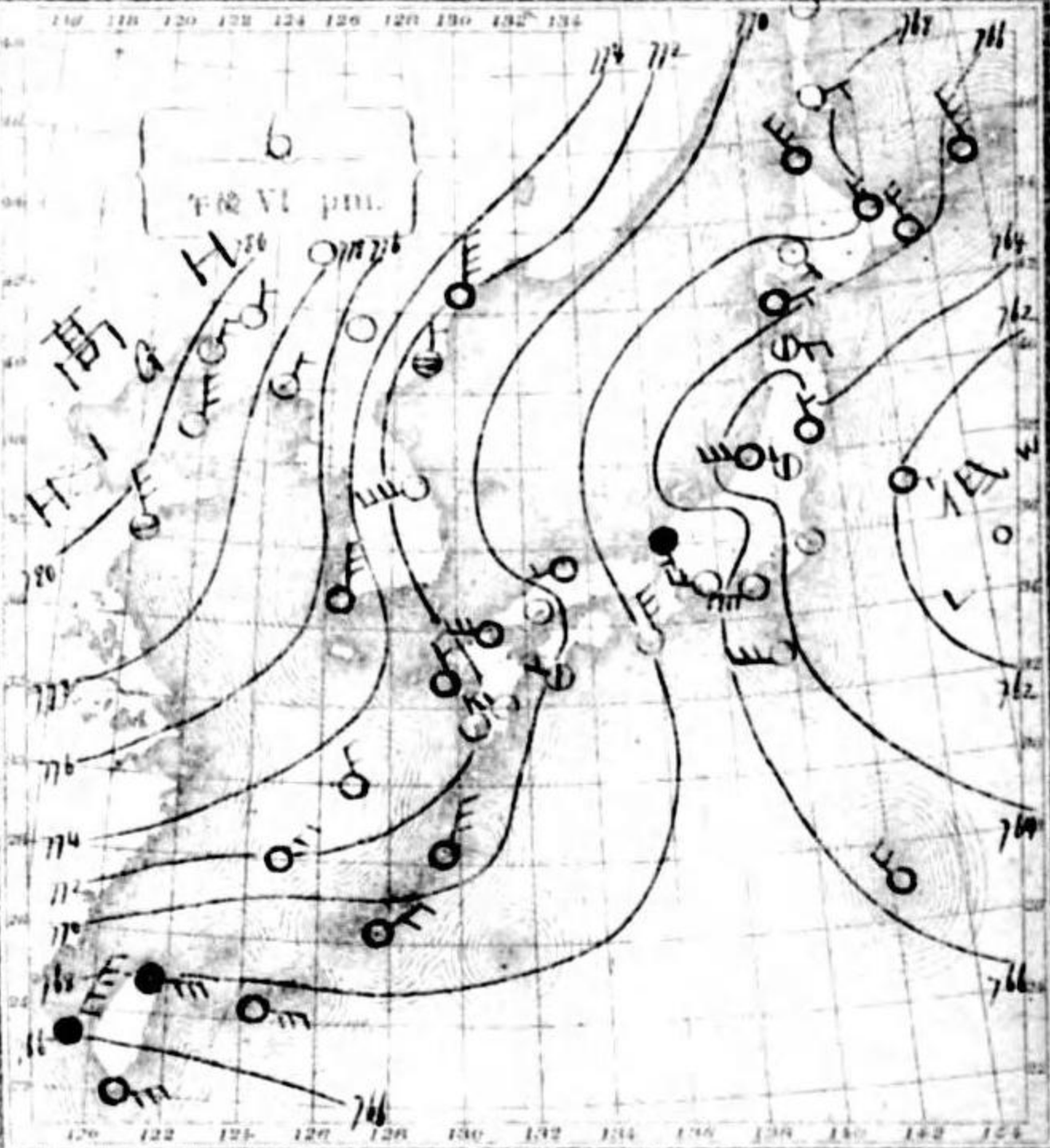


- Isobar 等壓線
- Isotherm 等溫線
- Clear ○ 快晴
- Fair □ 晴
- Cloudy ○ 曇
- Rain ● 雨
- Snow □ 雪
- Fog ○ 霧
- Thunderstorm 雷雨
- Light wind 軟風 (2-4 m.p.s)
- Moderate wind 和風 (4-5 m.p.s)
- Strong wind 疾風 (6-10 m.p.s)
- Gale 強風 (10-15 m.p.s)
- Strong gale 烈風 (15-20 m.p.s)
- Very strong gale 烈風 (20-25 m.p.s)
- Storm 風暴 (25-30 m.p.s)
- Hurricane 颶風 (35-50 m.p.s)
- Typhoon 颶風 (50 m.p.s)



天氣概況

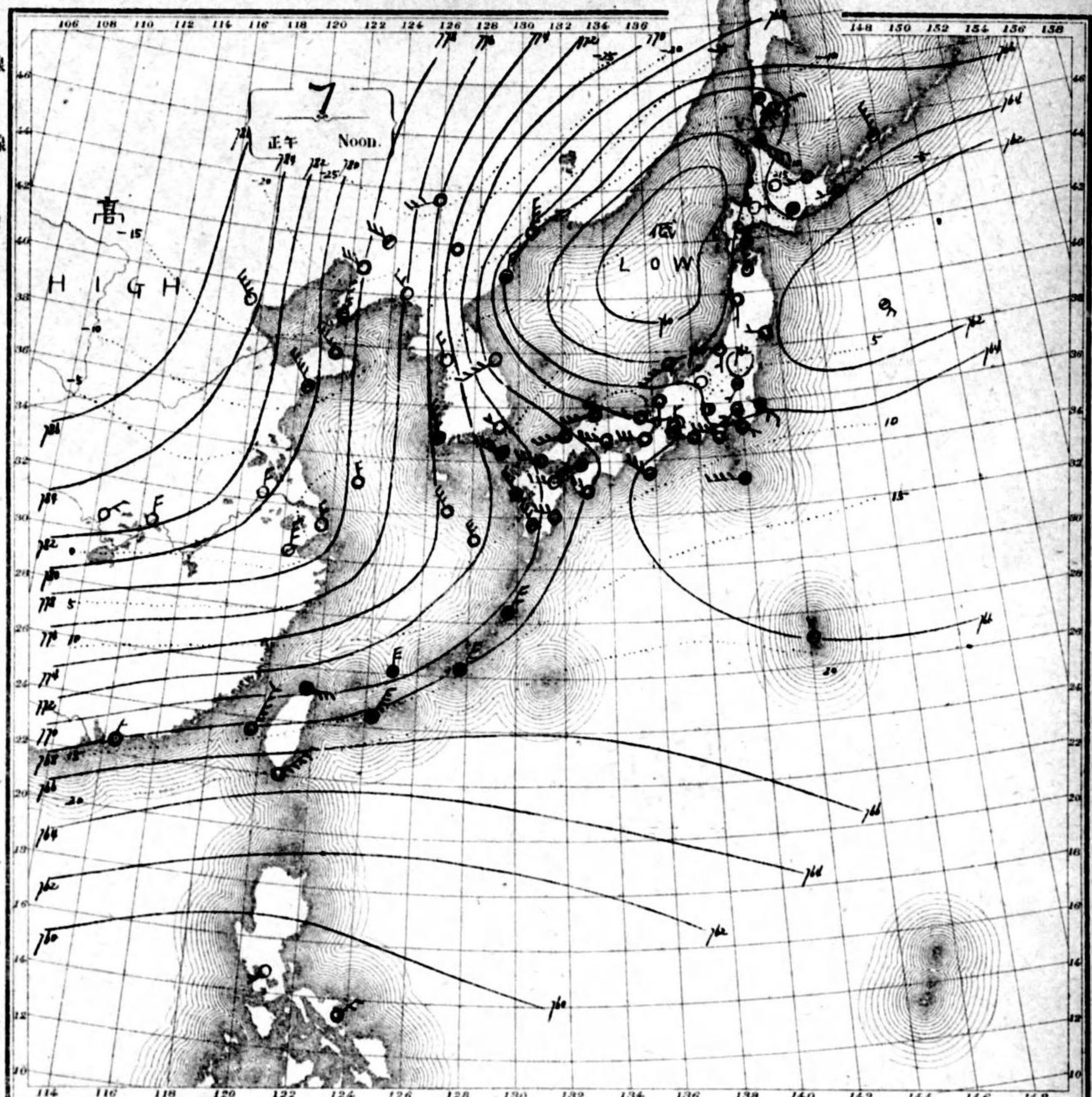
昨日臺灣西南方海面有北低氣壓，北東一帶，今朝八重山群島南方洋上，到神戶球球，接北低氣壓，日本海一帶，今日北低氣壓，由阿留申群島，高氣壓，由北極，經日本海，而達，日本列島，及朝鮮，南部，及朝鮮，北部，均有降雪。



NO. 15661

大正六年一月

- Isobar 等壓線
- Isotherm 等溫線
- Clear ○快晴
- Fair ①晴
- Cloudy ○曇
- Rain ●雨
- Snow ❷雪
- Fog ○霧
- Thunderstorm 雷雨
- Light wind 軟風 (2-4 m.p.s.)
- Moderate wind 和風 (4-6 m.p.s.)
- Strong wind 疾風 (6-10 m.p.s.)
- Gale 強風 (10-15 m.p.s.)
- Strong gale 烈風 (15-20 m.p.s.)
- 烈風 (20-25 m.p.s.)
- 烈風 (25-29 m.p.s.)
- 颶風 (29-35 m.p.s.)
- Hurricane 颶風 (35-40 m.p.s.)
- 颶風 (40 m.p.s.)

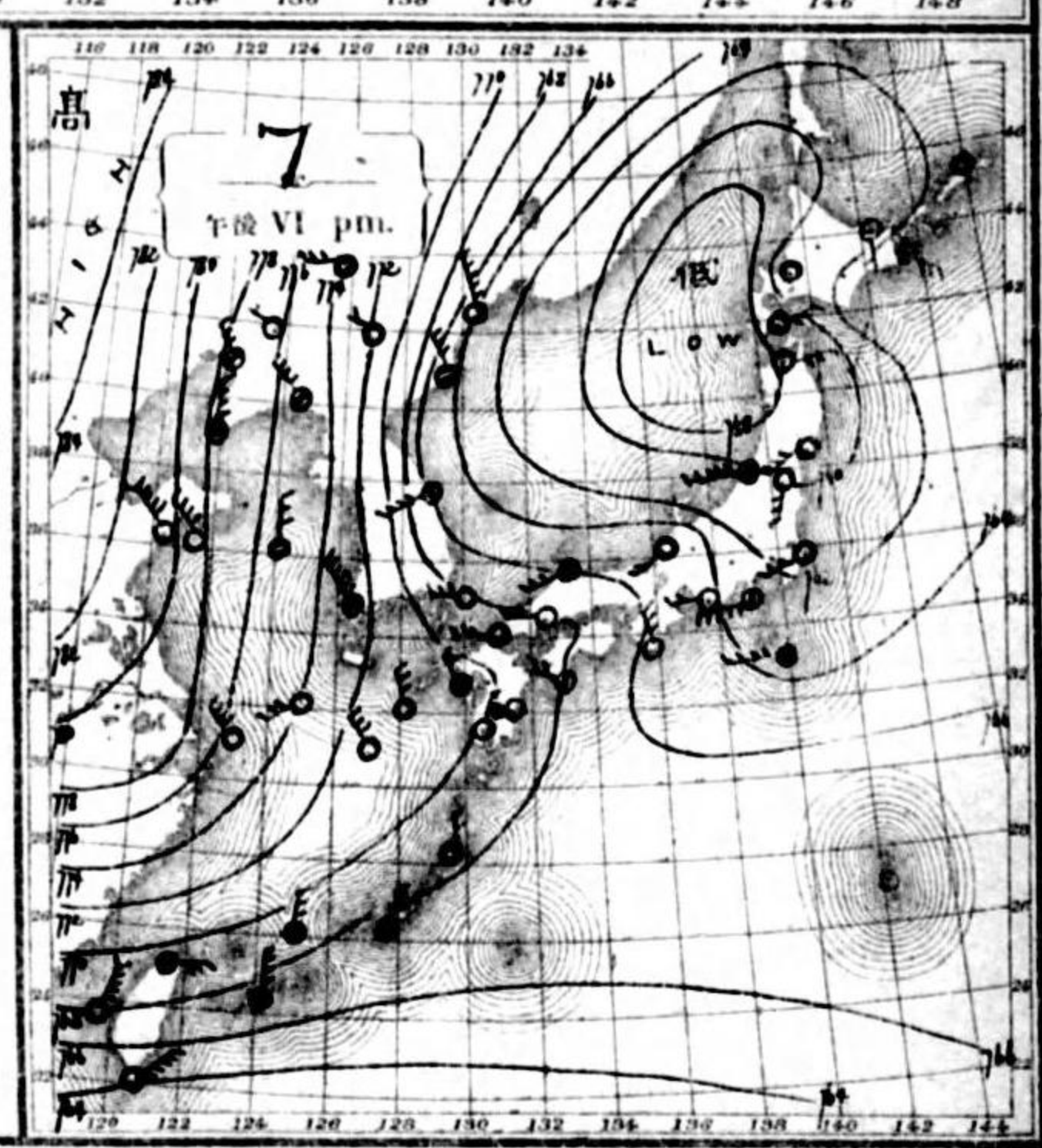


天氣概況

低氣壓北海道沖に在りて北東に進行ス此低氣壓非常強厚シテ中心示度既七十以下ニ降リ而シテ大陸高氣壓漸次衰ヘマツルニ沿ヒ七面八十五氣高度ヲ示セリ之ヲ本邦ニハ氣層ニ妨科甚大ニシテ北西風強ク日本海而シテ九州北西部ニ吹寄リシテ四海地方岡山山辺ニ降雪又ハ太平洋沿岸ニハ天氣晴ルニシテ寒氣強シ琉球ニシテ北風強烈ニシテ雨僅

天氣豫報

本邦諸島北東風南九州南部南海道南部北西風晴夜ハ北西風九州北西部山陰道北西風雪東海道中山道北西風晴東海北陸道北西風雪東海東部北西風雪北西風雪東部北西風雪北西風雪

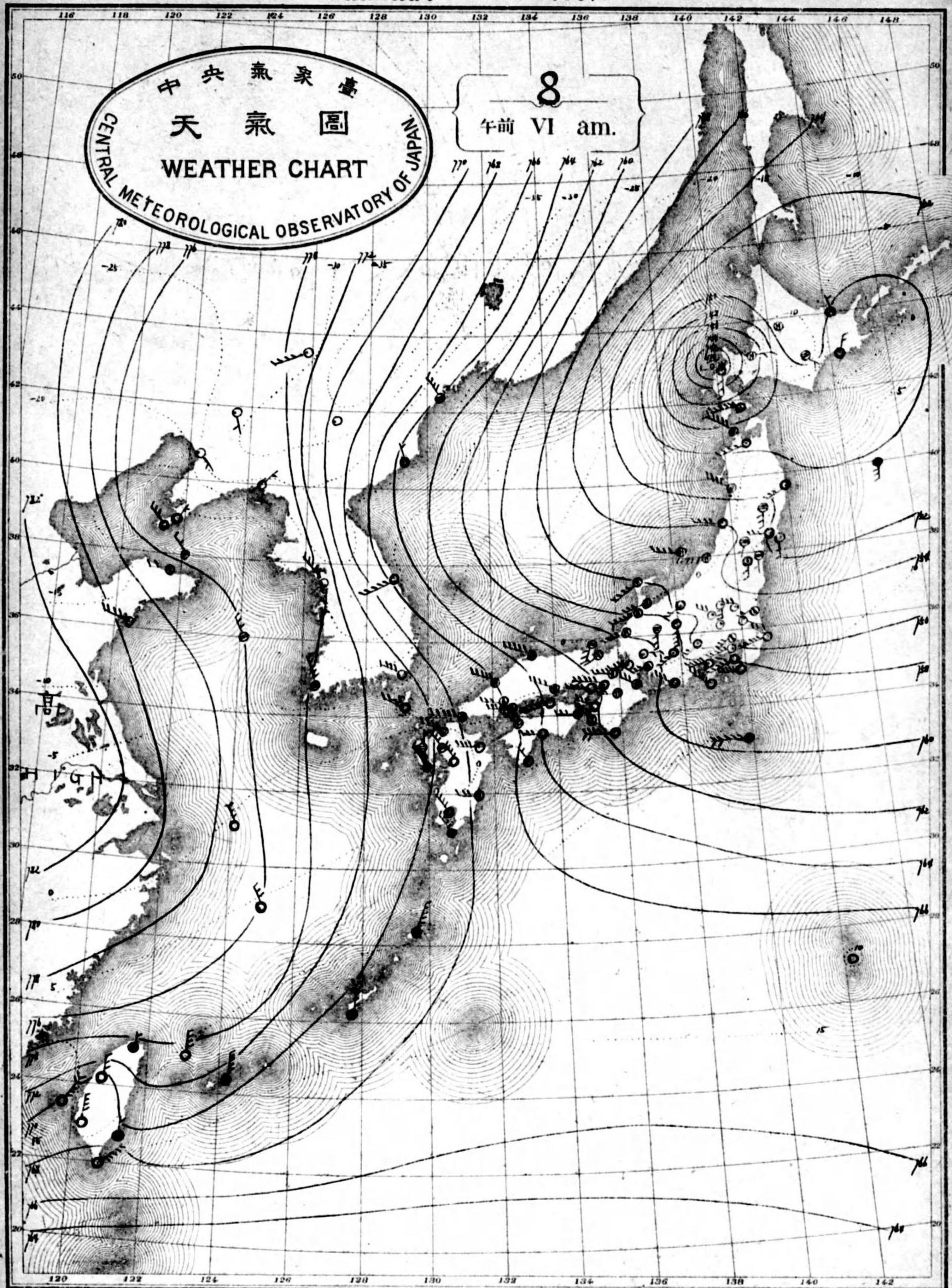


大正六年一月五日丁卯時三區田部市京東 地番壹町官代區町野 所行發人行發 濶五錢紙全共機郵准定 義忠 田山 堂華清 者刷印 氣象氣央中

JANUARY 1917

中央氣象臺
天氣圖
CENTRAL METEOROLOGICAL OBSERVATORY OF JAPAN

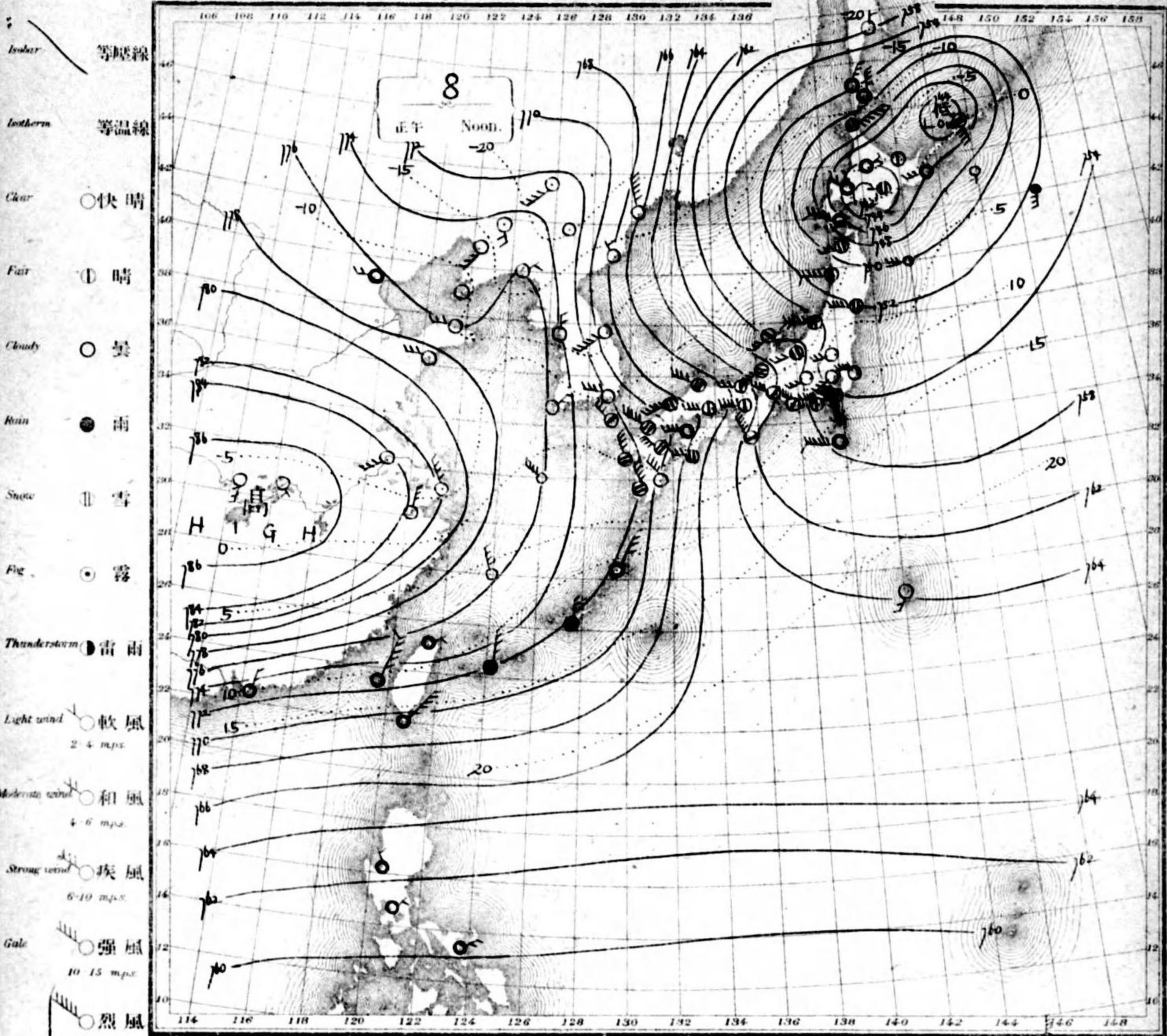
8 午前 VI am.



可認物便郵積三第廿七月三年七十二治明
行發同一日每行發日八一月一年六正大
號一六六五第一圖氣天

NO. 15662

大正六年一月



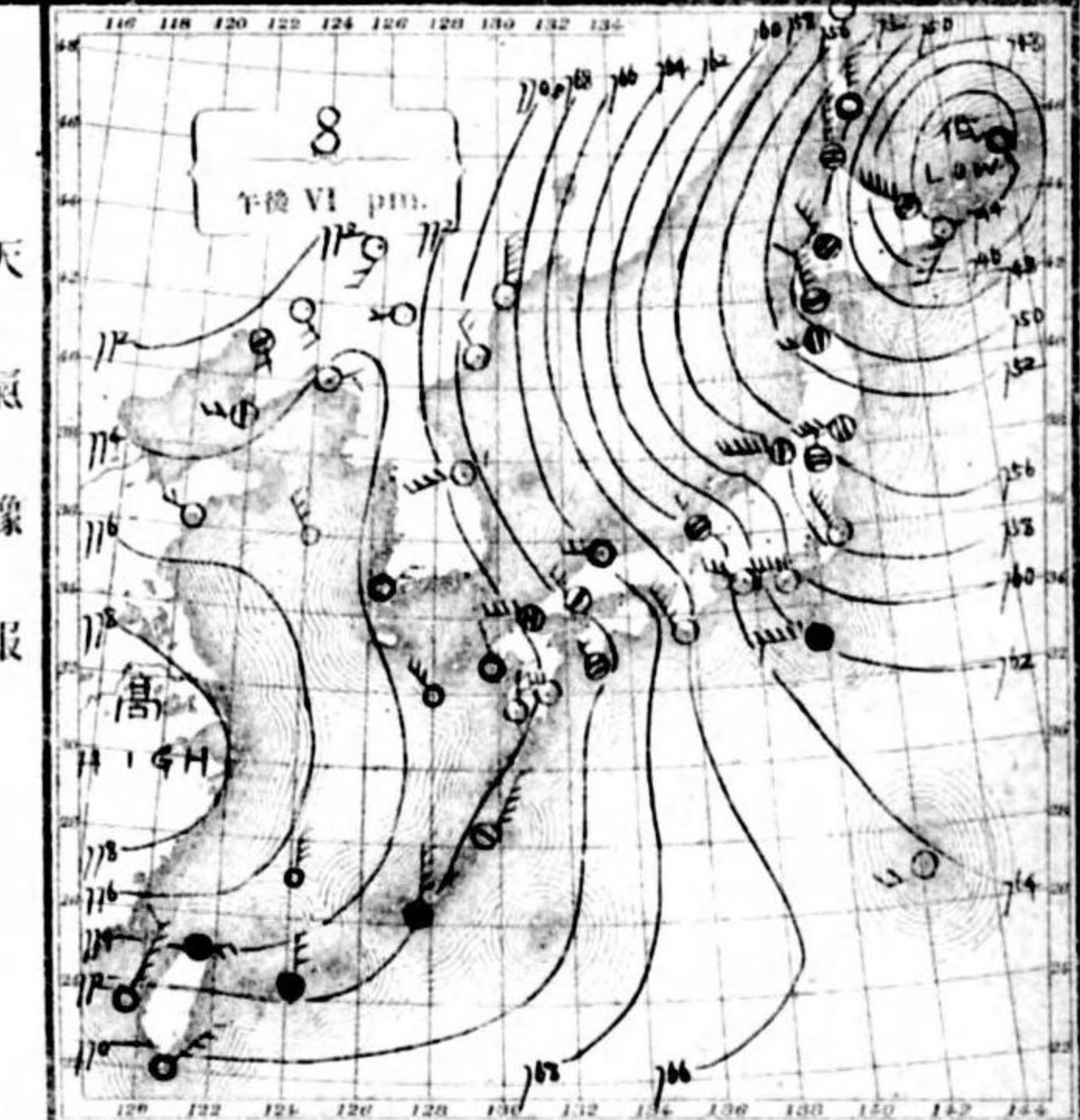
- Isobar 等压線
- Isotherm 等温線
- Clear 快晴
- Fair 晴
- Cloudy 曇
- Rain 雨
- Snow 雪
- Fog 霧
- Thunderstorm 雷雨
- Light wind 軟風 (2-4 m.p.s.)
- Moderate wind 和風 (4-6 m.p.s.)
- Strong wind 疾風 (6-10 m.p.s.)
- Gale 強風 (10-15 m.p.s.)
- Strong gale 烈風 (15-20 m.p.s.)
- Storm 暴風 (20-25 m.p.s.)
- Hurricane 颶風 (25-30 m.p.s.)
- Hurricane 颶風 (35-40 m.p.s.)
- Hurricane 颶風 (50 m.p.s.)

天氣概況

昨日北半部は横断に低気層が既千島南部より新低気層日本海曲部を進行し前夜追って東北東に進行して高度は海に低気層出現を伴い大陸高気層は南七十七度八程以上高度を不入九州より房総地方に大気山を及頼戸内三山天氣晴朗にて寒氣漸く日本海を三山に及り北半部は山雨に降雪未だ不足九州及朝鮮は大雪大降り木雨に降雪未だ琉球及台湾三山北信風積衰ふる天候未だ曇天に好晴を見んる。

天氣豫報

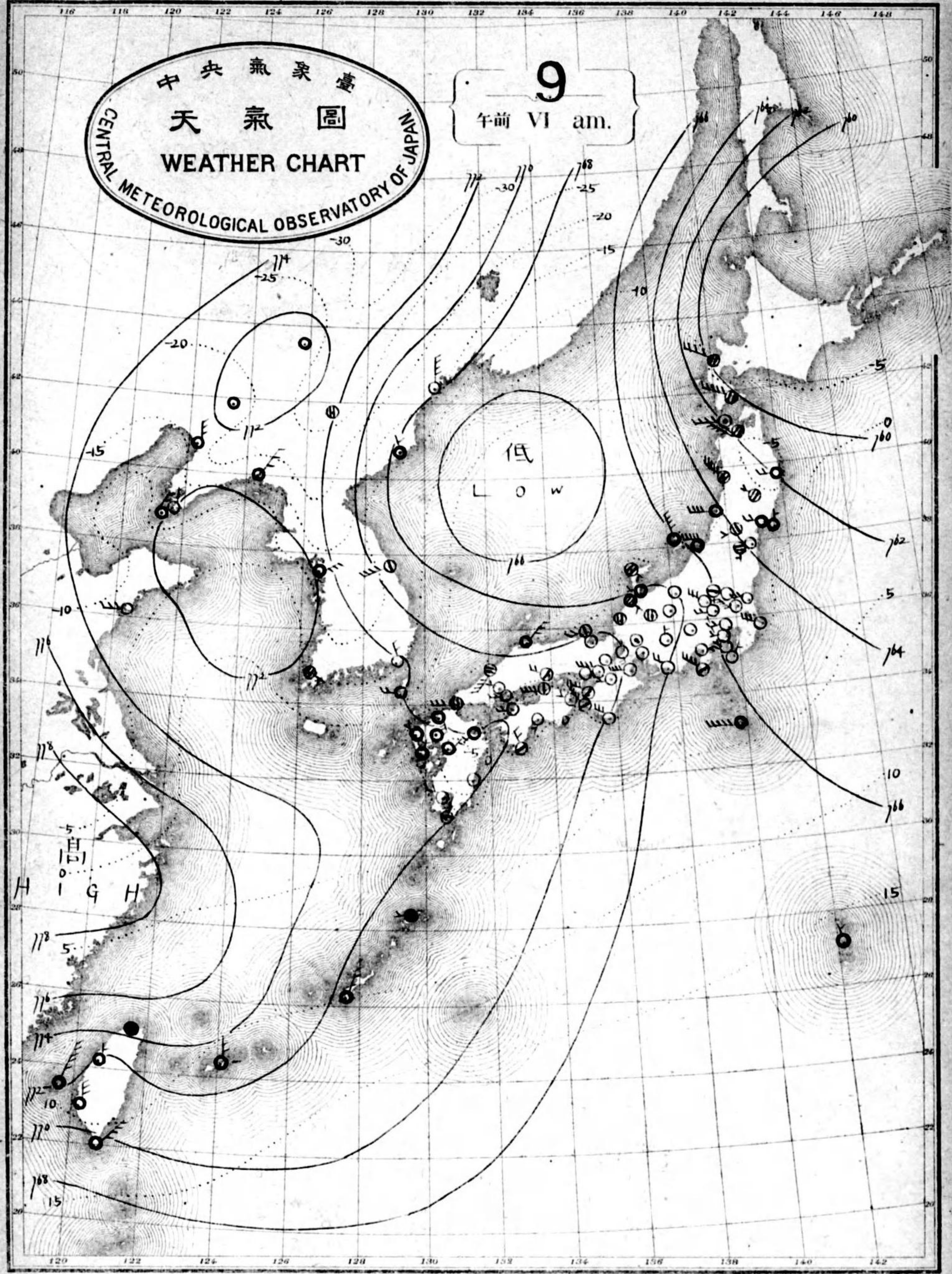
南西諸島北東風雲九州南部南海道南部北西風晴漸く北西風晴後九州北西風雲道北西風晴東海道中道南海道晴北降雪漸く西半部北西風雲東海北西風雲北西風雲北西風雲



JANUARY 1917

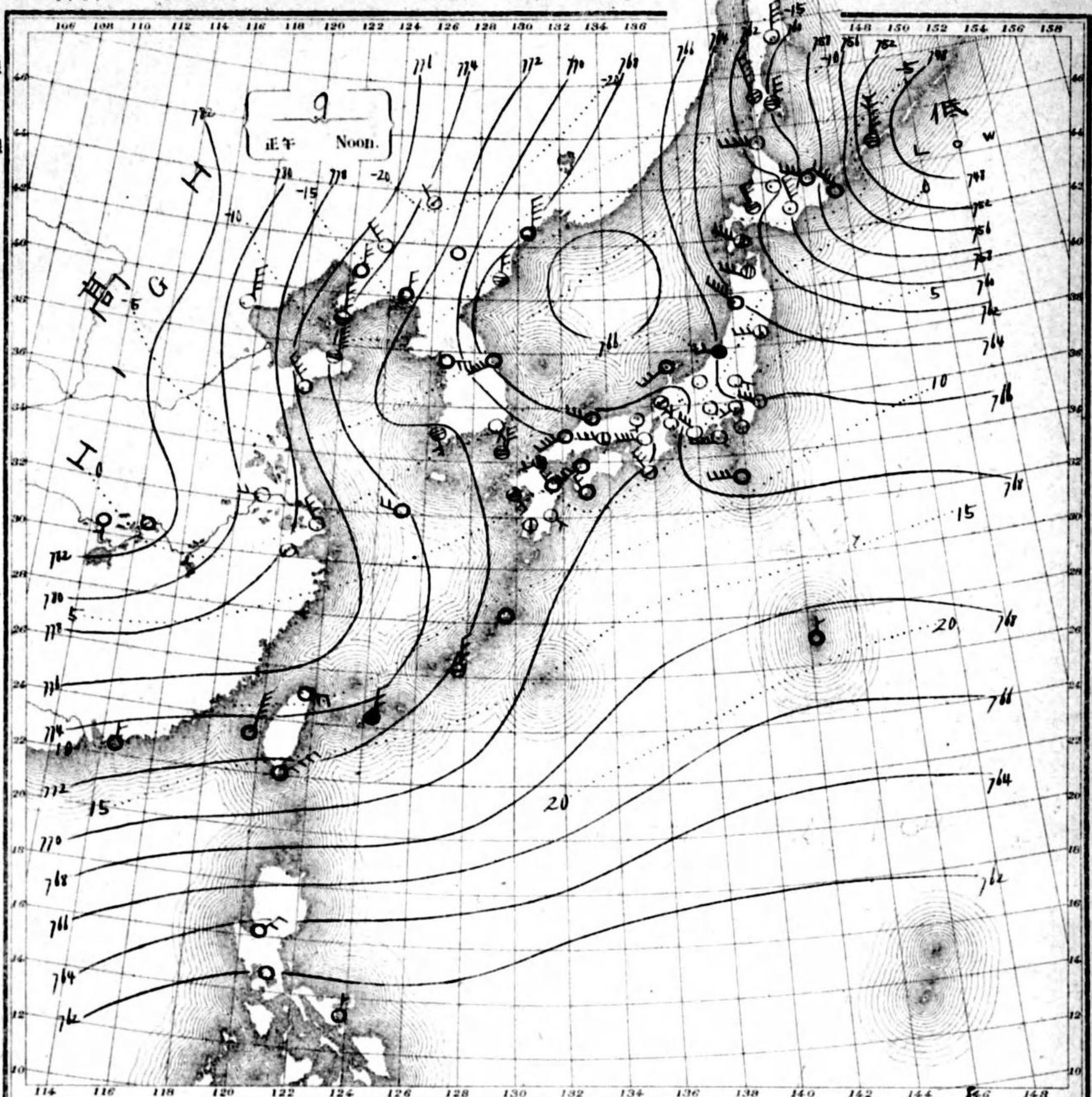
中央氣象臺
天氣圖
CENTRAL METEOROLOGICAL OBSERVATORY OF JAPAN

9
午前 VI am.



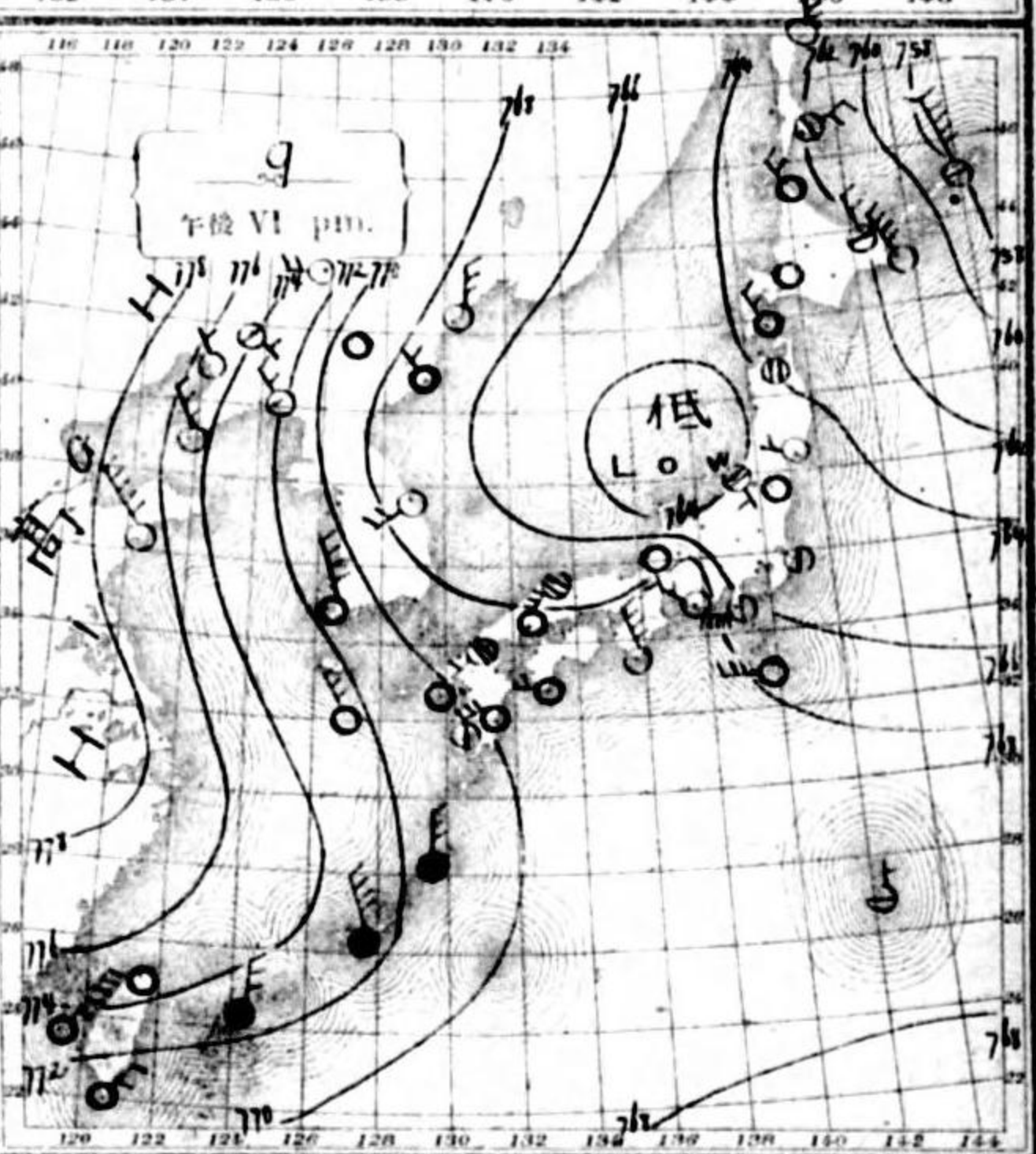
可認物価郵種三第廿月三年七十二治明
行發同一日每行發日 九一月一年八正大
號二六六一第圖氣天

- Isobar 等壓線
- Isotherm 等溫線
- Clear ○快晴
- Fair ⊕晴
- Cloudy ○曇
- Rain ●雨
- Snow ⊖雪
- Fog ○霧
- Thunderstorm 雷雨
- Light wind 軟風 (2-4 m.p.s.)
- Medium wind 和風 (4-6 m.p.s.)
- Strong wind 疾風 (6-10 m.p.s.)
- Gale 強風 (10-15 m.p.s.)
- Storm 烈風 (15-20 m.p.s.)
- Strong gale 烈風 (20-25 m.p.s.)
- Storm 烈風 (25-29 m.p.s.)
- Storm 烈風 (30-35 m.p.s.)
- Hurricane 颶風 (35-40 m.p.s.)
- Hurricane 颶風 (40 m.p.s.)



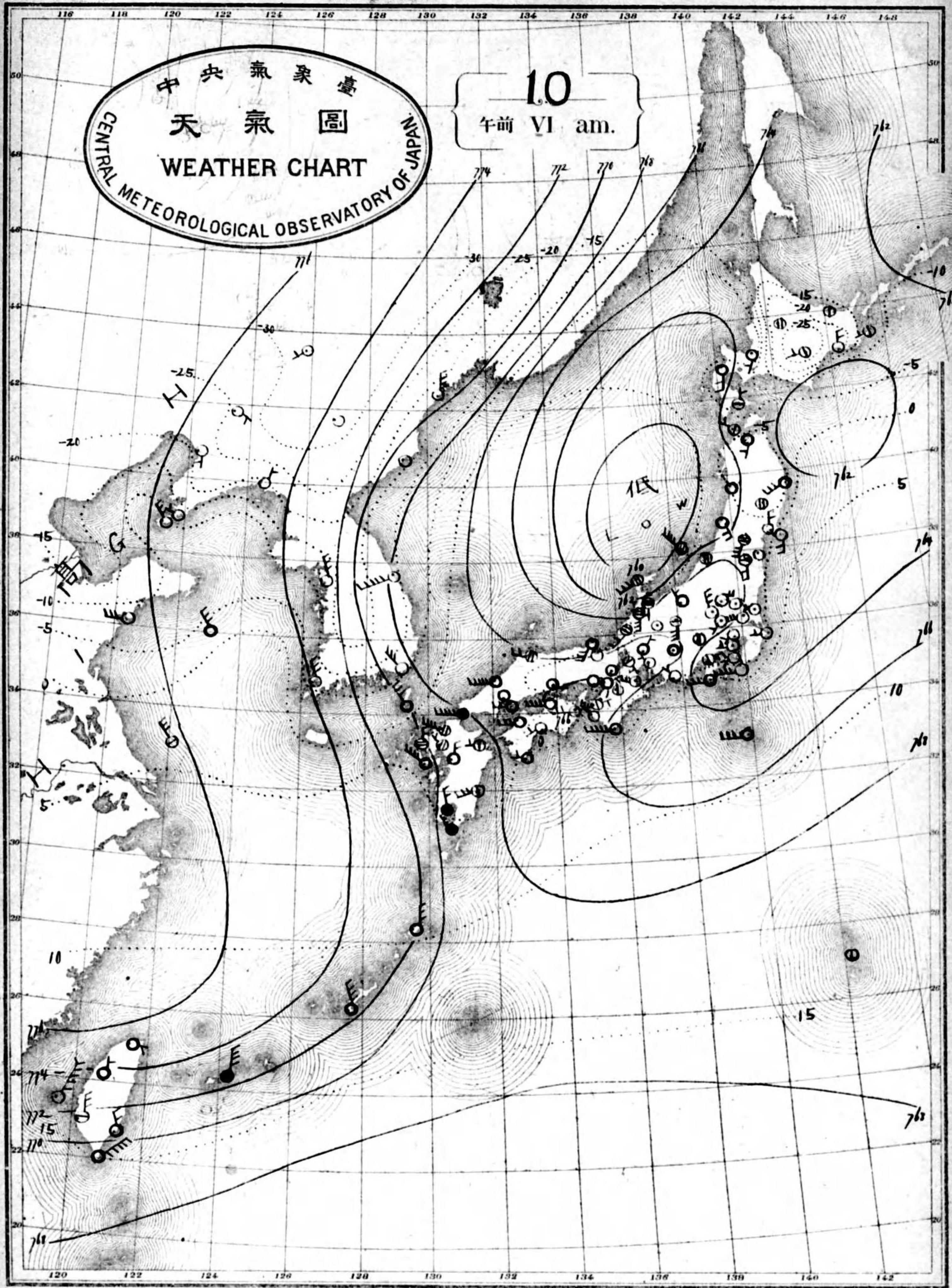
天氣概況
 昨日日本海ニ在リ、低氣壓、東北東ニ進ミ、今朝秋田ニ接近シ、内海東部ニハ、低氣壓、發生セシモ、アリ、而シテ大陸、高氣壓、稍々東シ、モ、尚モ、北七七八八、托、高皮、ヲ、亦、本邦、太平洋岸ニテ、天氣、晴、ト、モ、日、日本海岸及、瀬、内、ニ、ハ、曇、天、ト、シ、福、岩、川、山、嶺、縣、ニ、ハ、降、雪、大、河、及、新、縣、ニ、ハ、快、晴、ト、シ、青、空、恰、モ、埃、カ、リ、一、五、度、弱、ク、見、ス、氣、溫、ハ、概、テ、低、冷、ト、シ、朝鮮北、部、中、江、嶺、ニ、ハ、今、朝、氷、雪、下、二、五、度、ニ、降、リ

天氣豫報
 南、西、諸、島、ハ、北、東、風、曇、九、州、南、部、南、海、道、南、部、北、西、風、晴、瀨、道、中、山、道、北、西、風、晴、北、海、道、東、部、北、西、風、天、氣、思、ハ、北、海、道、道、中、北、西、風、降、雪



中央氣象臺
天氣圖
 WEATHER CHART
 CENTRAL METEOROLOGICAL OBSERVATORY OF JAPAN

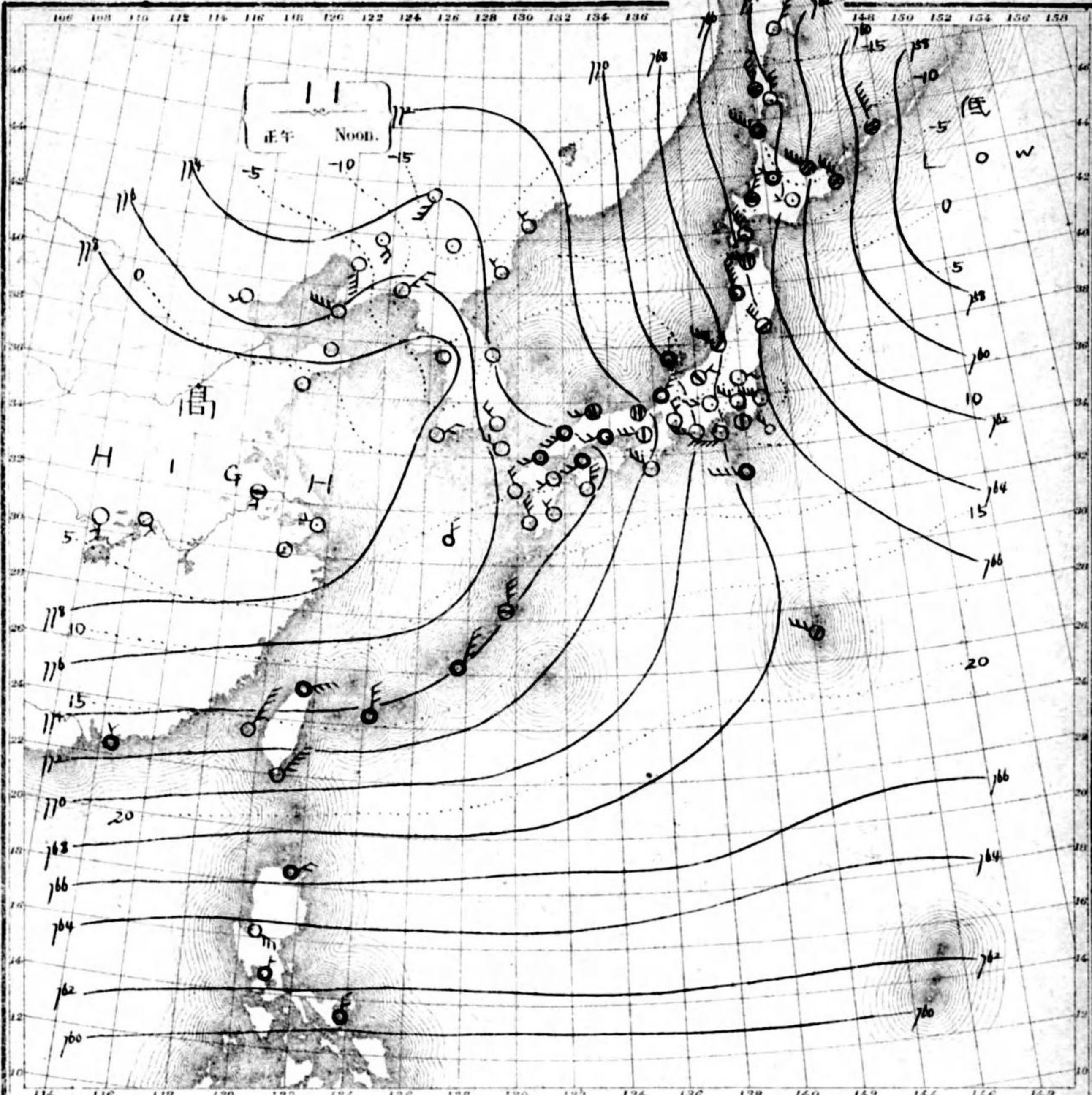
10
 午前 VI am.



NO. 15665

大正六年一月

- Isobar 等壓線
- Isotherm 等溫線
- Clear ○快晴
- Fair ⊕晴
- Cloudy ○曇
- Rain ●雨
- Snow ⊖雪
- Fog ⊙霧
- Thunderstorm 雷雨
- Light wind 軟風 (2-4 m.p.s.)
- Medium wind 和風 (4-6 m.p.s.)
- Strong wind 疾風 (6-10 m.p.s.)
- Gale 強風 (10-15 m.p.s.)
- Storm 烈風 (15-20 m.p.s.)
- Strong gale 烈風 (20-25 m.p.s.)
- Storm 烈風 (25-30 m.p.s.)
- Hurricane 颶風 (35-60 m.p.s.)

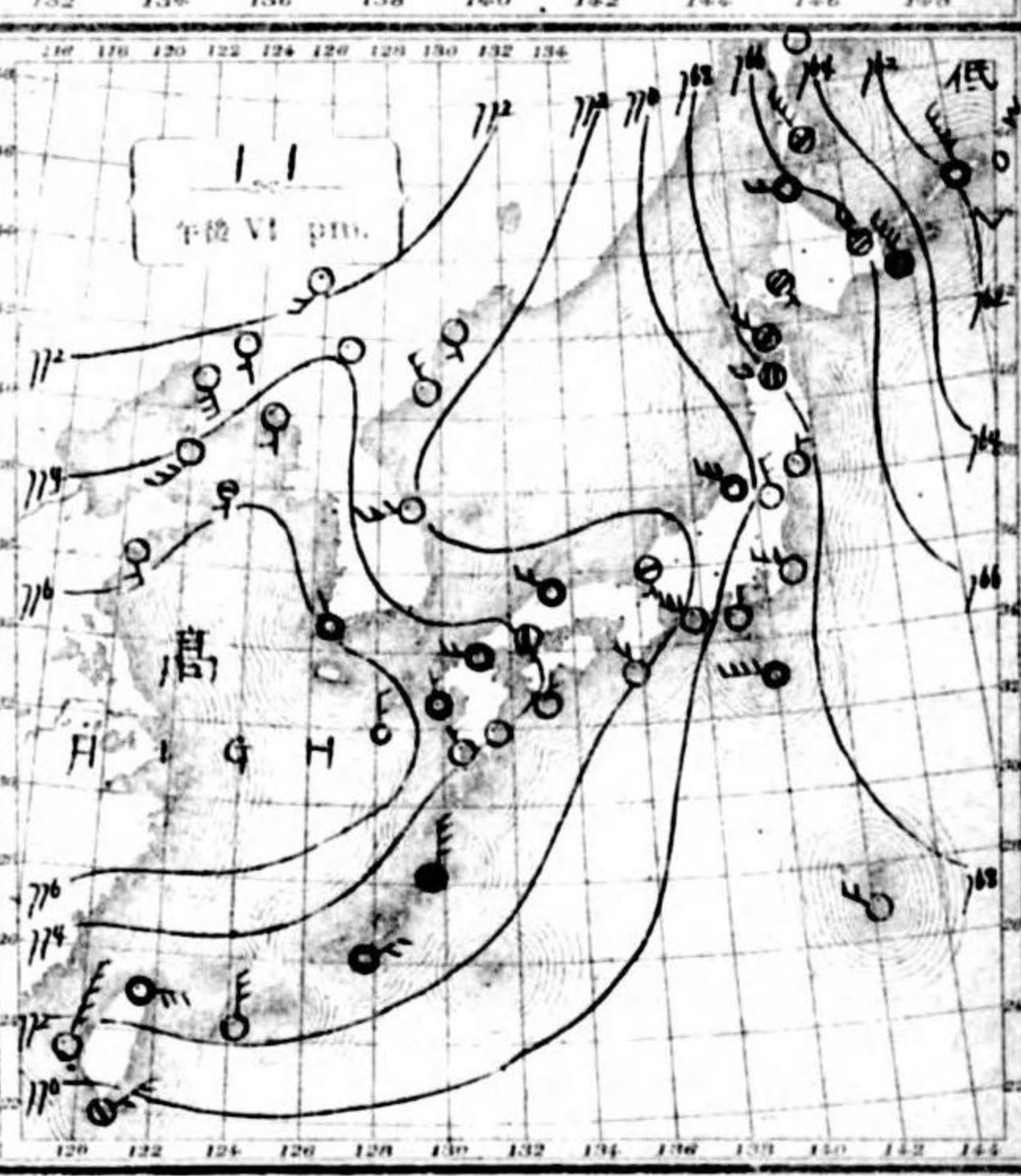


天氣概況

高氣壓場子江域より東海に亘り存し其東部、本邦東部及、
 リ、而、又、台灣方面に北北西に、北北西に、北北西に、北北西に、
 ヲ示す。又、台灣方面に北北西に、北北西に、北北西に、北北西に、
 天、北北西に、北北西に、北北西に、北北西に、北北西に、
 只、東京附近に、北北西に、北北西に、北北西に、北北西に、
 北北西に、北北西に、北北西に、北北西に、北北西に、

天氣概況

南、北北西に、北北西に、北北西に、北北西に、北北西に、
 後、北北西に、北北西に、北北西に、北北西に、北北西に、
 北北西に、北北西に、北北西に、北北西に、北北西に、
 北北西に、北北西に、北北西に、北北西に、北北西に、

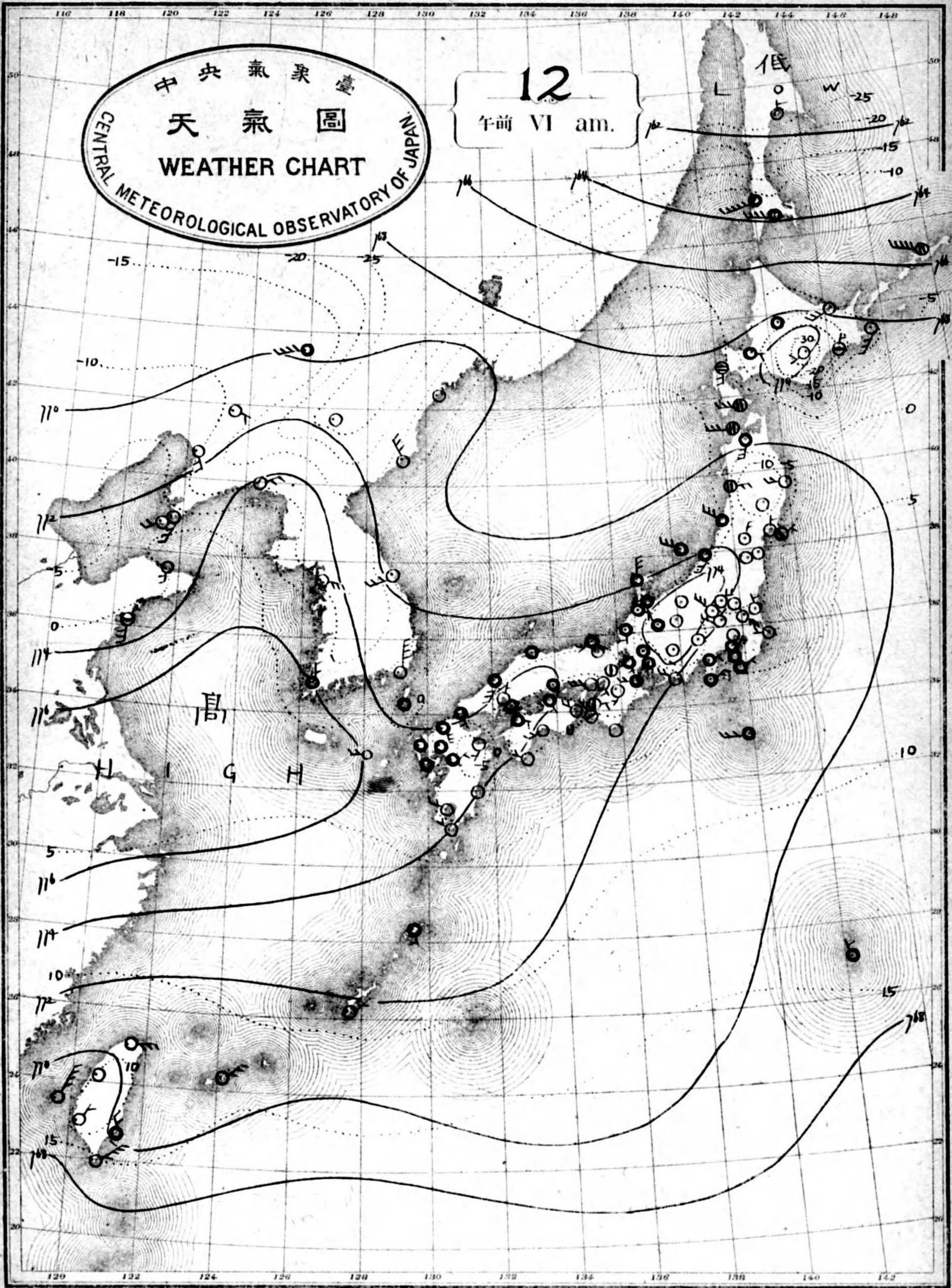


東京市立中央气象台編
 東京市立中央气象台編
 東京市立中央气象台編

JANUARY 1917

中央氣象臺
 天氣圖
 WEATHER CHART
 CENTRAL METEOROLOGICAL OBSERVATORY OF JAPAN

12
 午前 VI am.



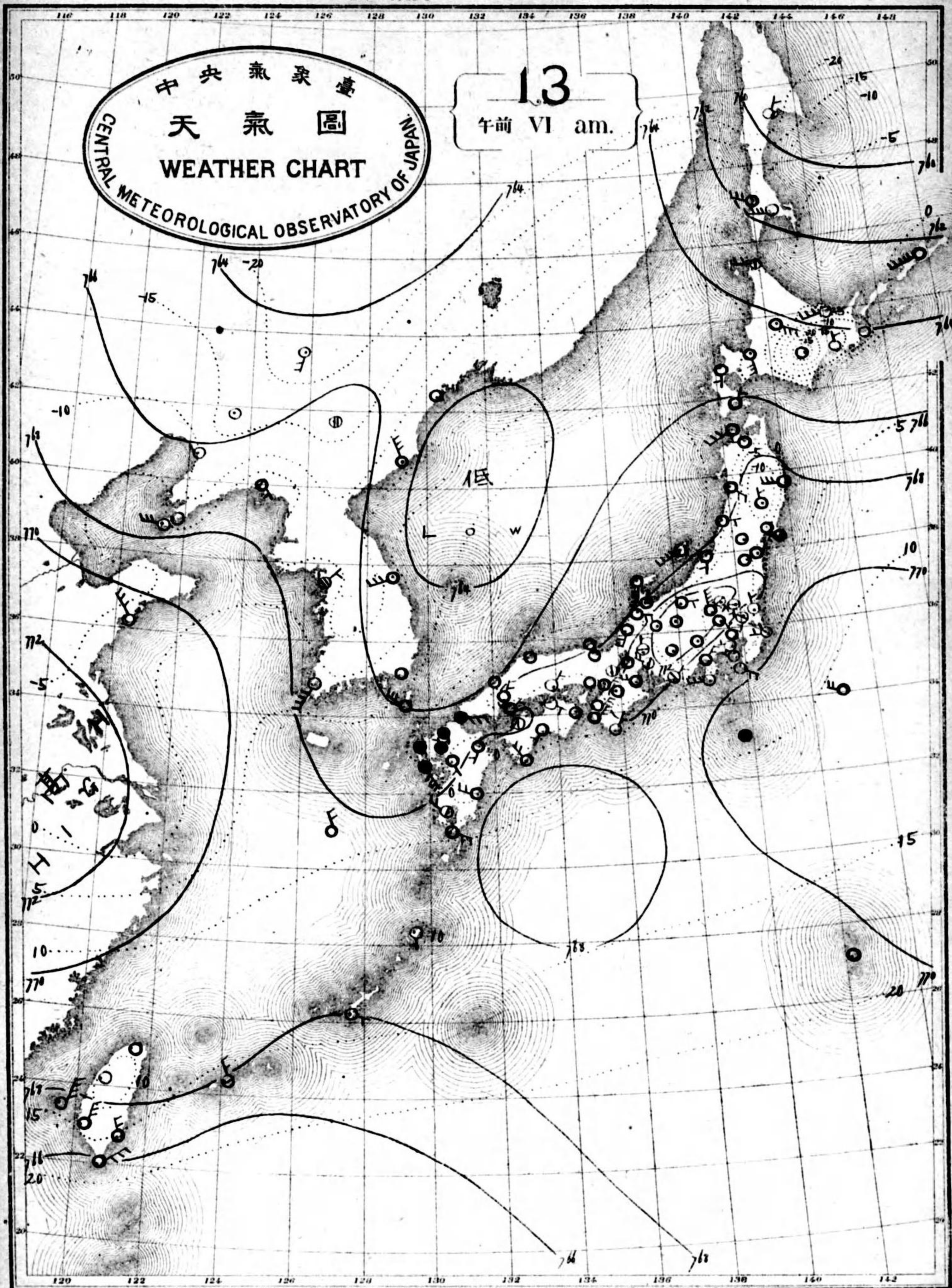
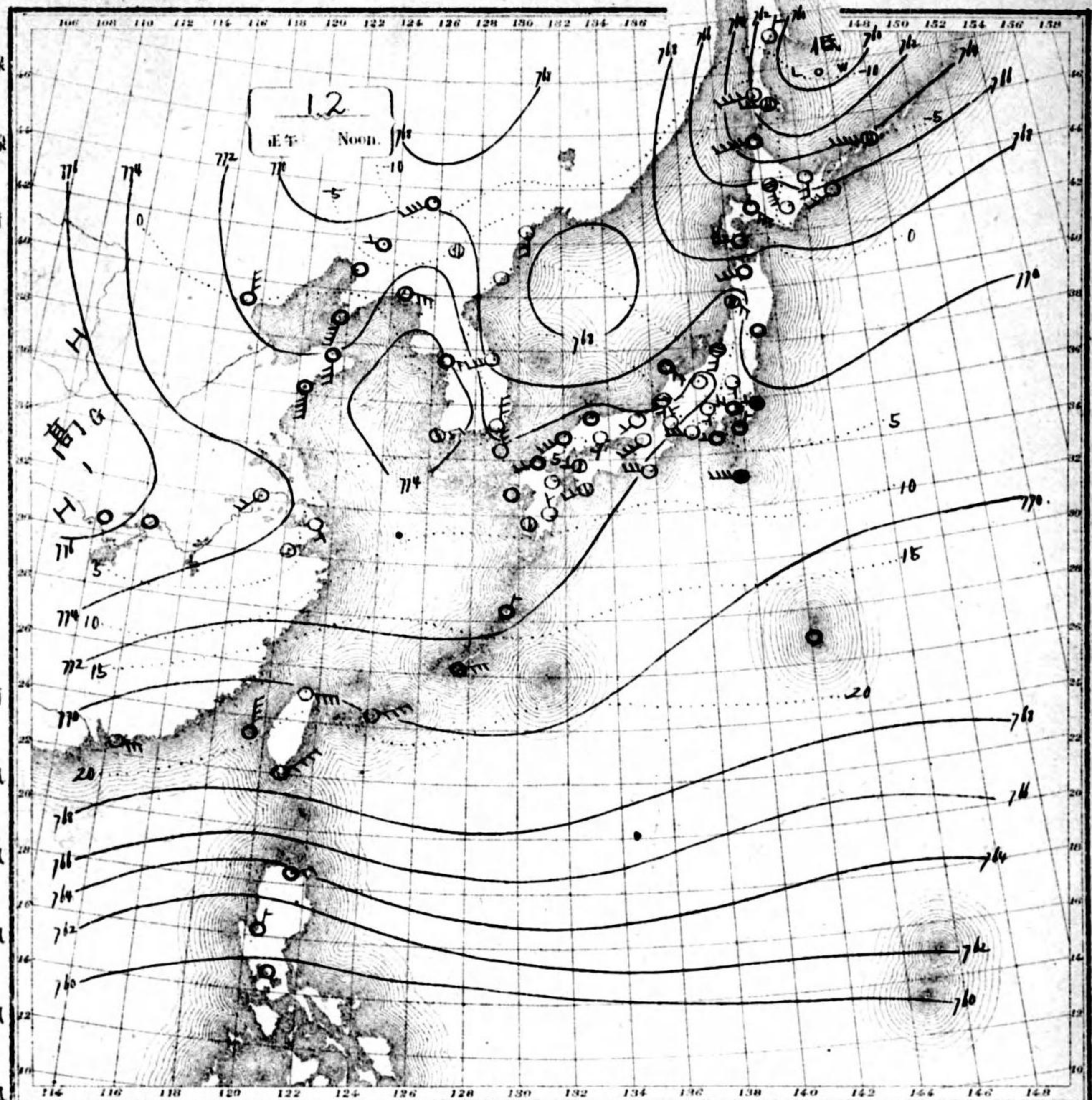
可認物種郵種三第日七月三年七十二治明
 行發回一日每行發日二十月一年八正大
 號九六六一第圖氣天

NO. 15666

大正六年一月

JANUARY 1917

- Isobar 等壓線
- Isotherm 等溫線
- Clear ○快晴
- Fair □晴
- Cloudy ○曇
- Rain ●雨
- Snow ■雪
- Fog ○霧
- Thunderstorm ●雷雨
- Light wind ○軟風 (2-5 m.p.s.)
- Moderate wind ○和風 (4-10 m.p.s.)
- Strong wind ○疾風 (6-19 m.p.s.)
- Gale ○強風 (10-15 m.p.s.)
- Strong gale ○烈風 (15-20 m.p.s.)
- Hurricane ○颶風 (20-25 m.p.s.)
- Storm ○暴風 (25-29 m.p.s.)
- Storm ○暴風 (30-35 m.p.s.)
- Hurricane ○颶風 (35-40 m.p.s.)
- Storm ○暴風 (40 m.p.s.)



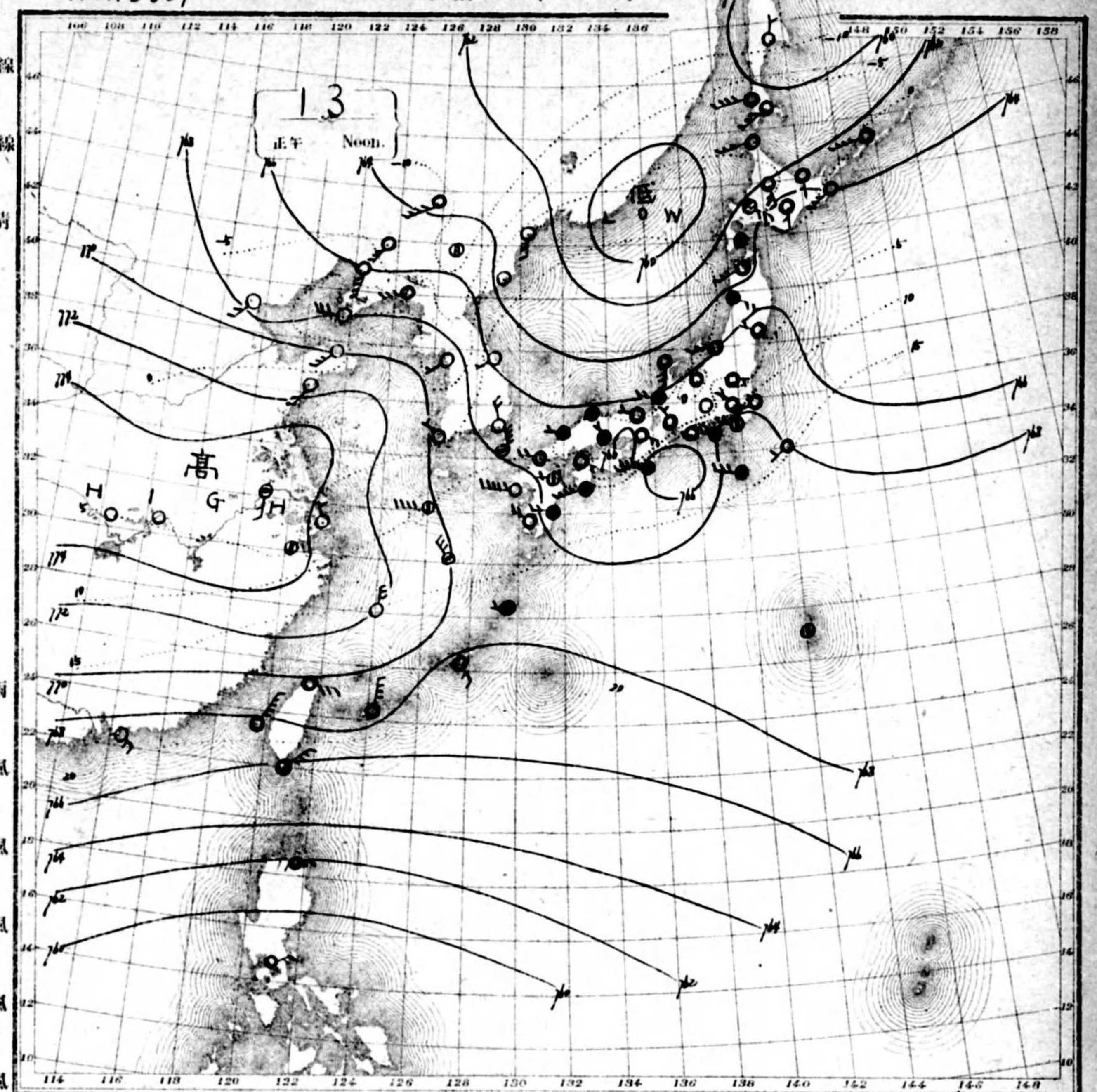
天気概況

低氣壓土佐沖に駛り北東に向つて進行し又日本海西部に一連の低氣壓が存スルモ、南シテ高氣壓ハ揚子江域に在リテ急進シ、發達スル所ハ、帶ニ曇天ニシテ九州北部ニテハ雨ヲ催シリ。琉球及台灣ニテハ天氣晴朗ナリ又滿洲ニテハ南西風吹キ快晴ナリトモ朝鮮ニテハ晴曇相半ス

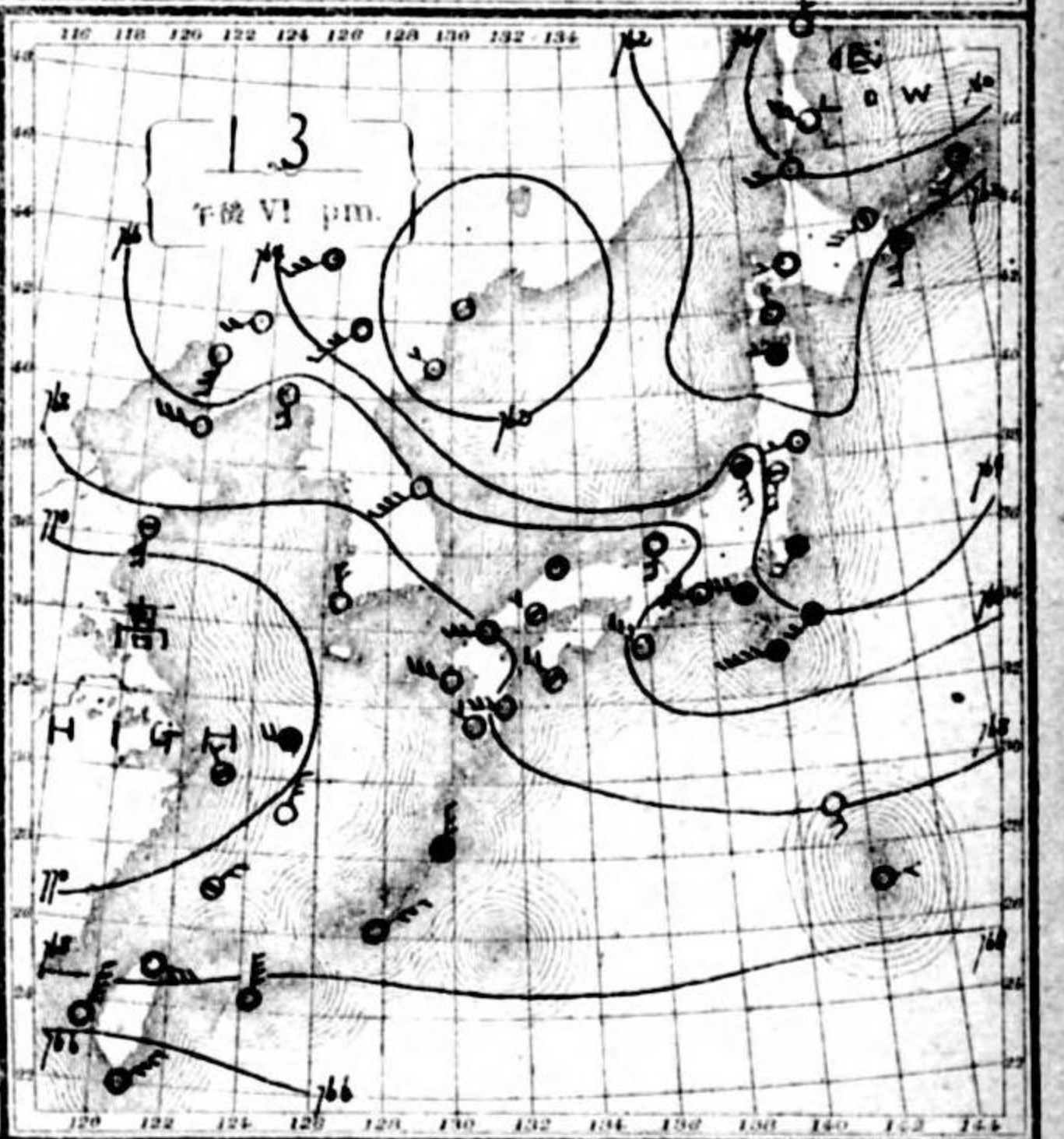
天気豫報

南北諸島、北東、風雲九州南部、南西、風雲、道中山道、北東、風雲、北西、風雲、道中山道、北東、風雲、北西、風雲、天氣、北東、風雲、北西、風雲

- Isobar 等壓線
- Isotherm 等溫線
- Clear ○快晴
- Fair ⊕晴
- Cloudy ○曇
- Rain ●雨
- Snow ❄️雪
- Fog ○霧
- Thunderstorm ⚡雷雨
- Light wind ○軟風 (2-4 m.p.s.)
- Moderate wind ○和風 (4-6 m.p.s.)
- Strong wind ○疾風 (6-10 m.p.s.)
- Gale ○強風 (10-15 m.p.s.)
- Storm ○烈風 (15-20 m.p.s.)
- Strong gale ○烈風 (20-25 m.p.s.)
- Hurricane ○烈風 (25-30 m.p.s.)
- Hurricane ○烈風 (30-35 m.p.s.)
- Hurricane ○烈風 (35-40 m.p.s.)
- Hurricane ○烈風 (40-50 m.p.s.)

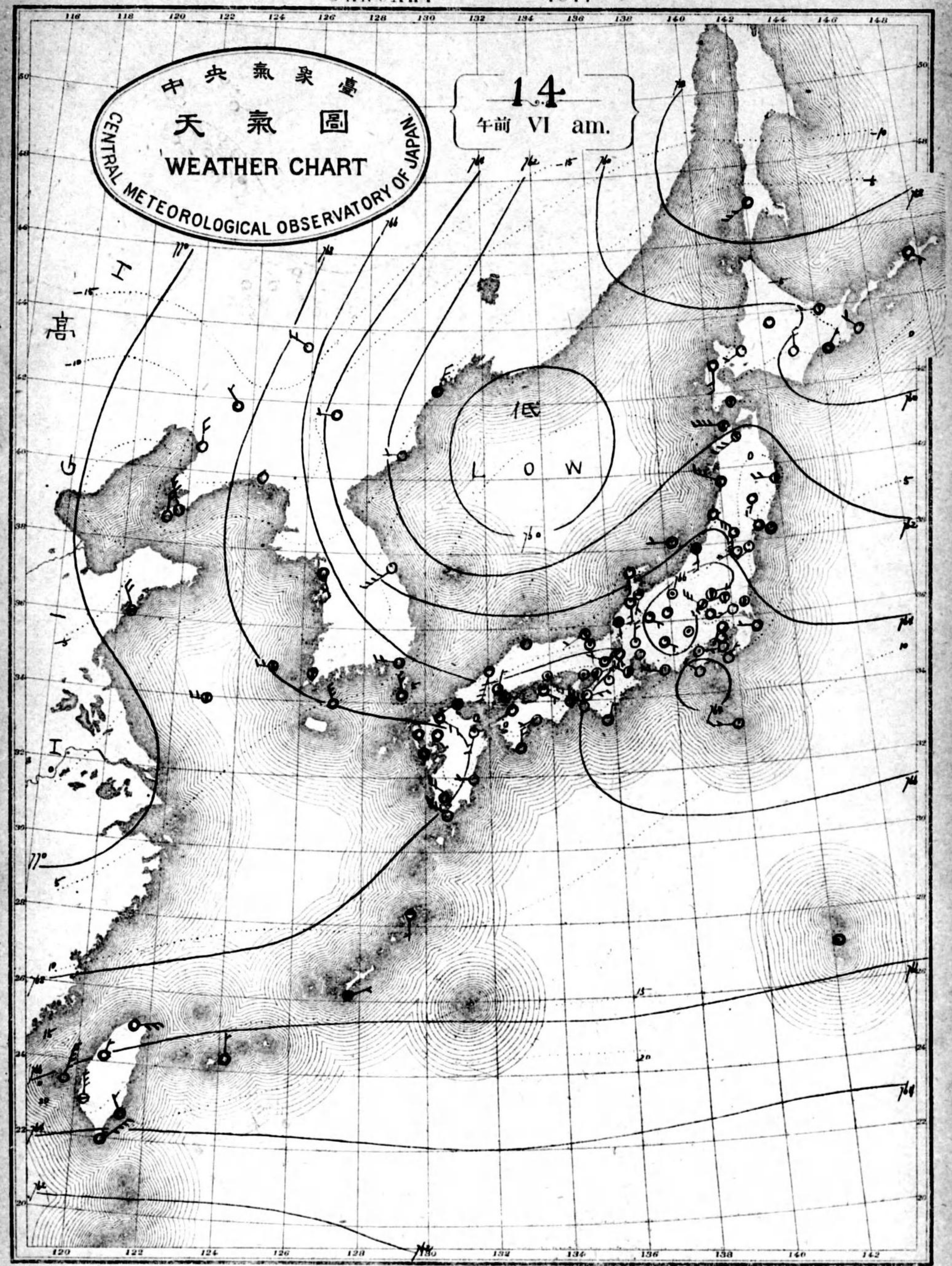


天氣概況
 低氣壓在北太平洋東部進行中，其中心位於日本東部，其勢力將擴大，並向東部前進。其間將有強烈之暴風，並伴有大雨。此外，日本南部將有強烈之暴風，並伴有大雨。此外，日本南部將有強烈之暴風，並伴有大雨。此外，日本南部將有強烈之暴風，並伴有大雨。

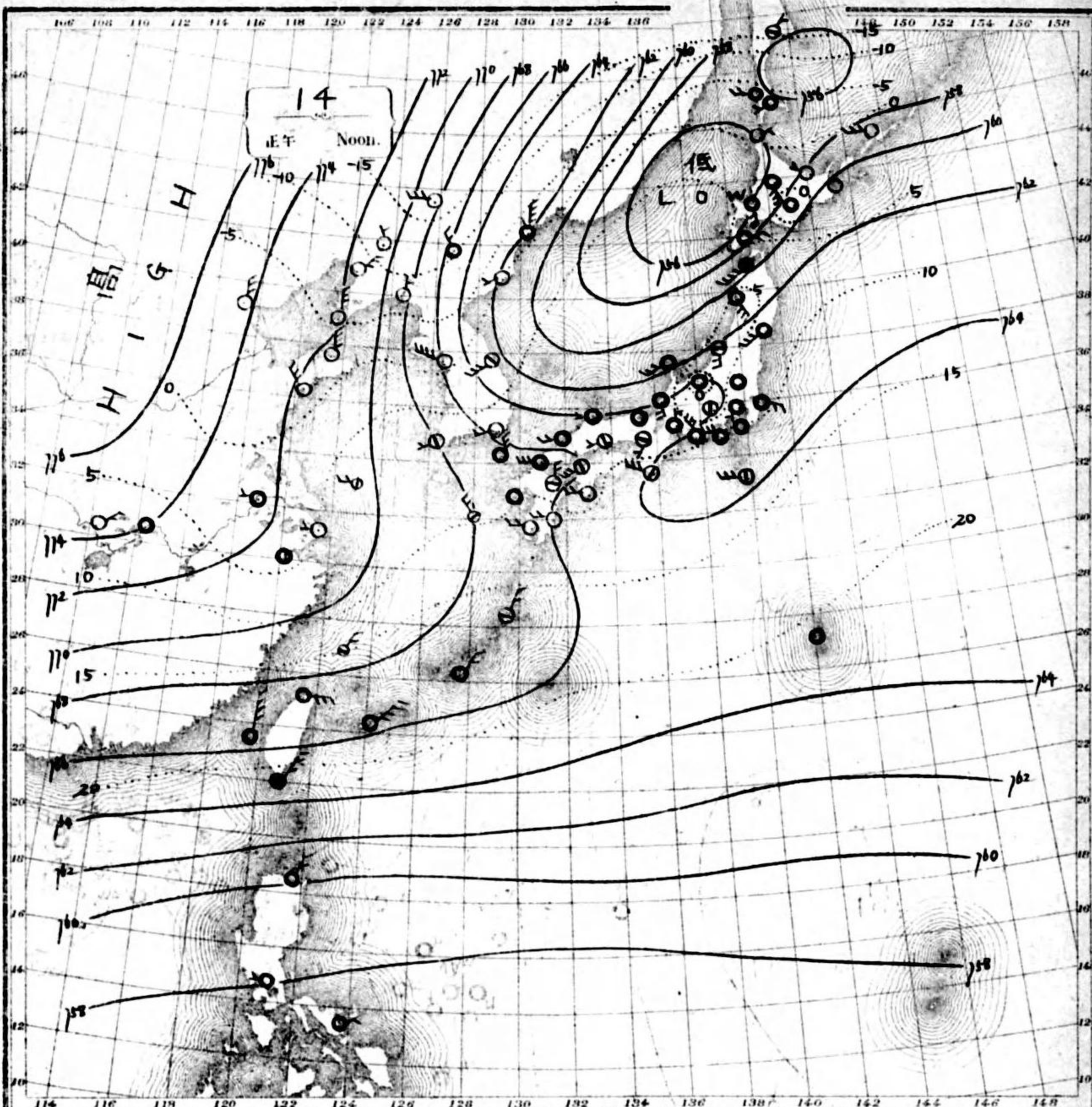


中央氣象臺
 天氣圖
 WEATHER CHART
 CENTRAL METEOROLOGICAL OBSERVATORY OF JAPAN

14
 午前 VI am.

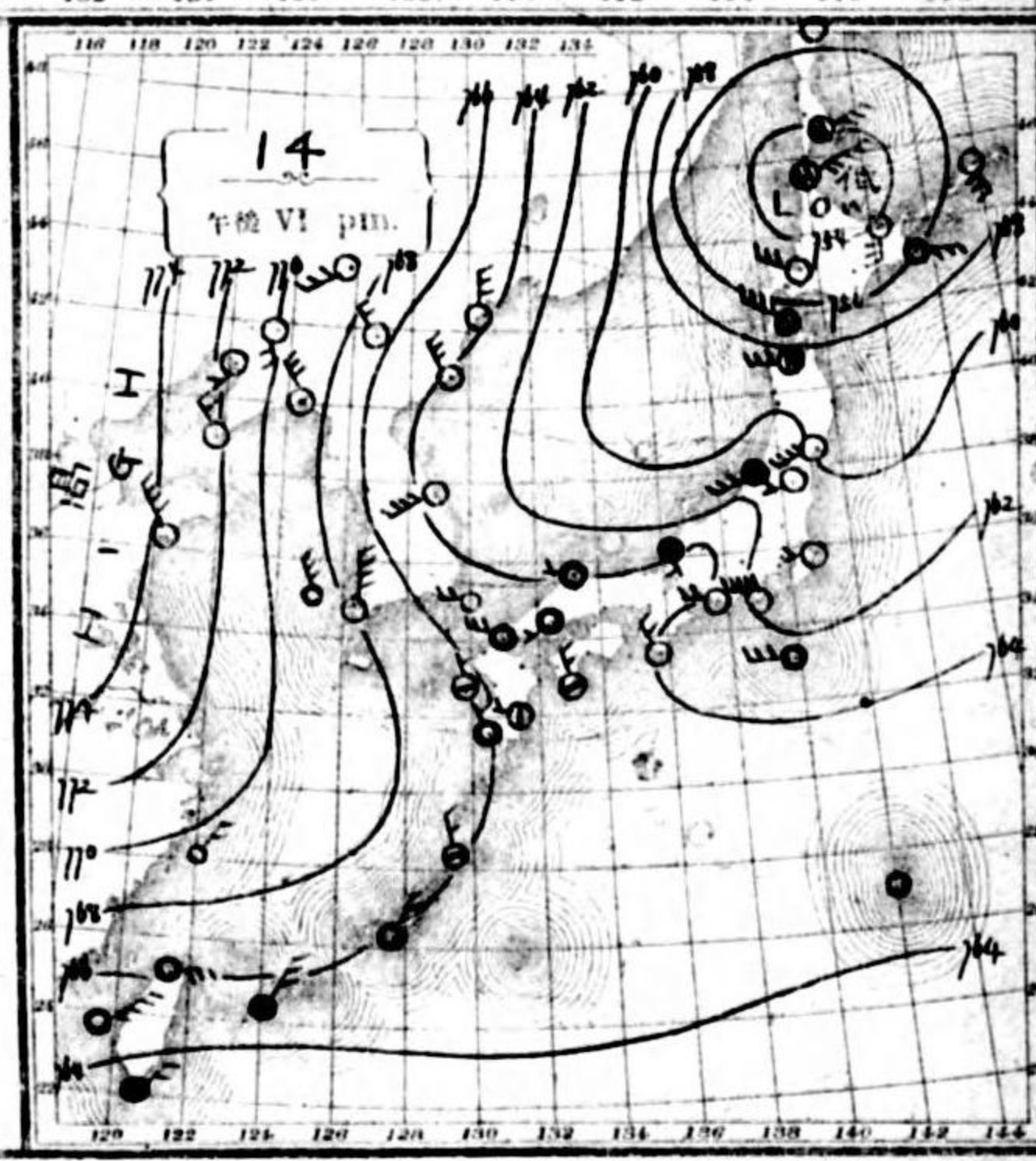


- Isobar 等壓線
- Isotherm 等溫線
- Clear ○ 快晴
- Fair ○ 晴
- Cloudy ○ 曇
- Rain ● 雨
- Snow ■ 雪
- Fog ○ 霧
- Thunderstorm ● 雷雨
- Light wind ○ 軟風 (2-5 m.p.s.)
- Moderate wind ○ 和風 (6-10 m.p.s.)
- Strong wind ○ 疾風 (10-15 m.p.s.)
- Gale ○ 強風 (15-20 m.p.s.)
- Strong gale ○ 烈風 (20-25 m.p.s.)
- Storm ○ 暴風 (25-30 m.p.s.)
- Hurricane ○ 颶風 (35-40 m.p.s.)



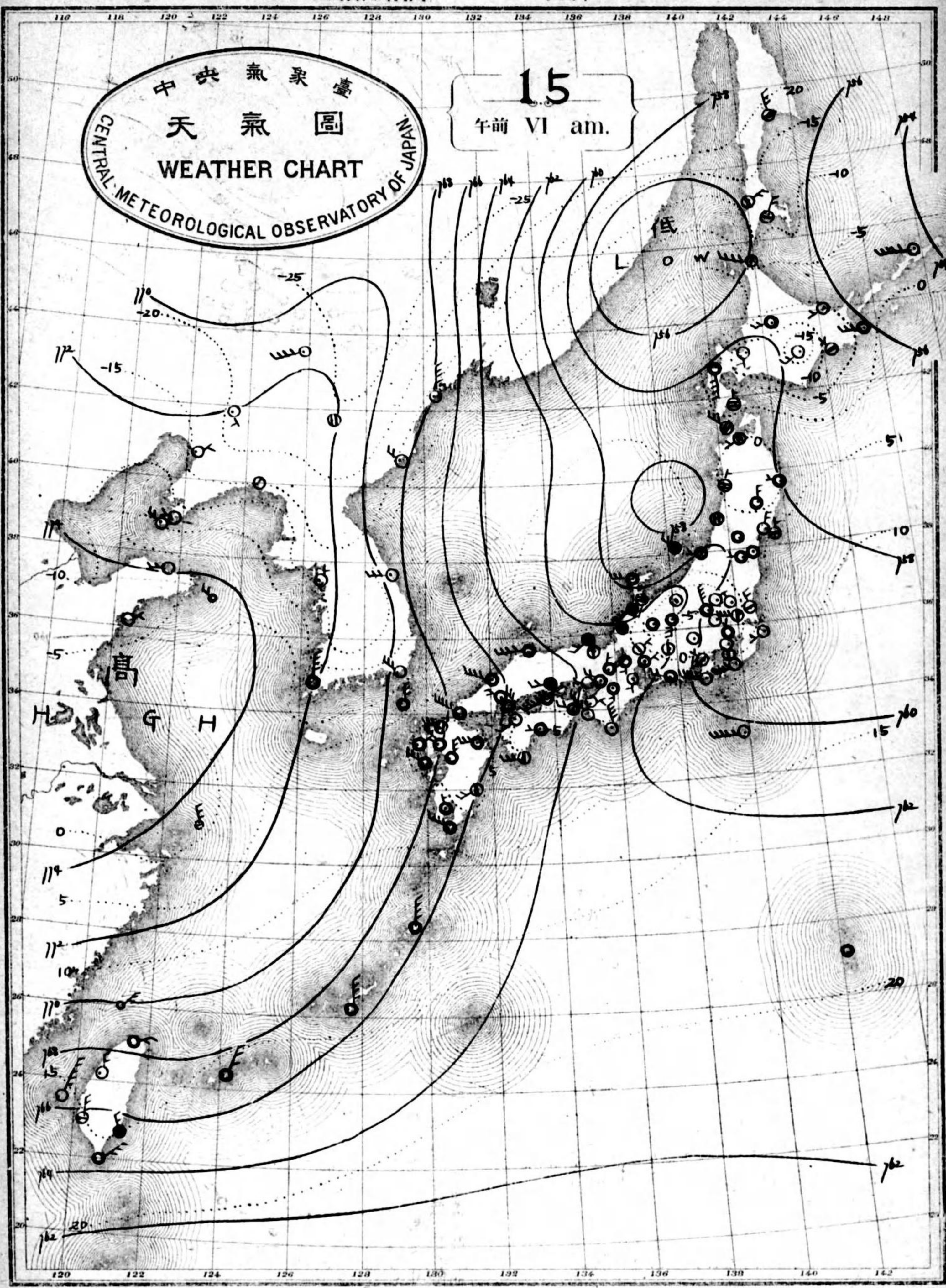
天氣概況

低氣壓日本海北部に在り、北東に進行、樺太島に到ると、又佐渡沖に小低氣壓、存せり、而して高氣壓、樺子江域に、黃海に擴張、入本邦に、北西風吹、山陰、九州海岸に、風力強風、是より太平洋岸、快晴、所多し、トモ、日本海岸に、天候不、良、新、潟、以、北、海岸に、降雪、若、秋、津、附、近、に、雨、天、下、り、滿、洲、及、朝鮮、に、ハ、天氣、晴、朗、



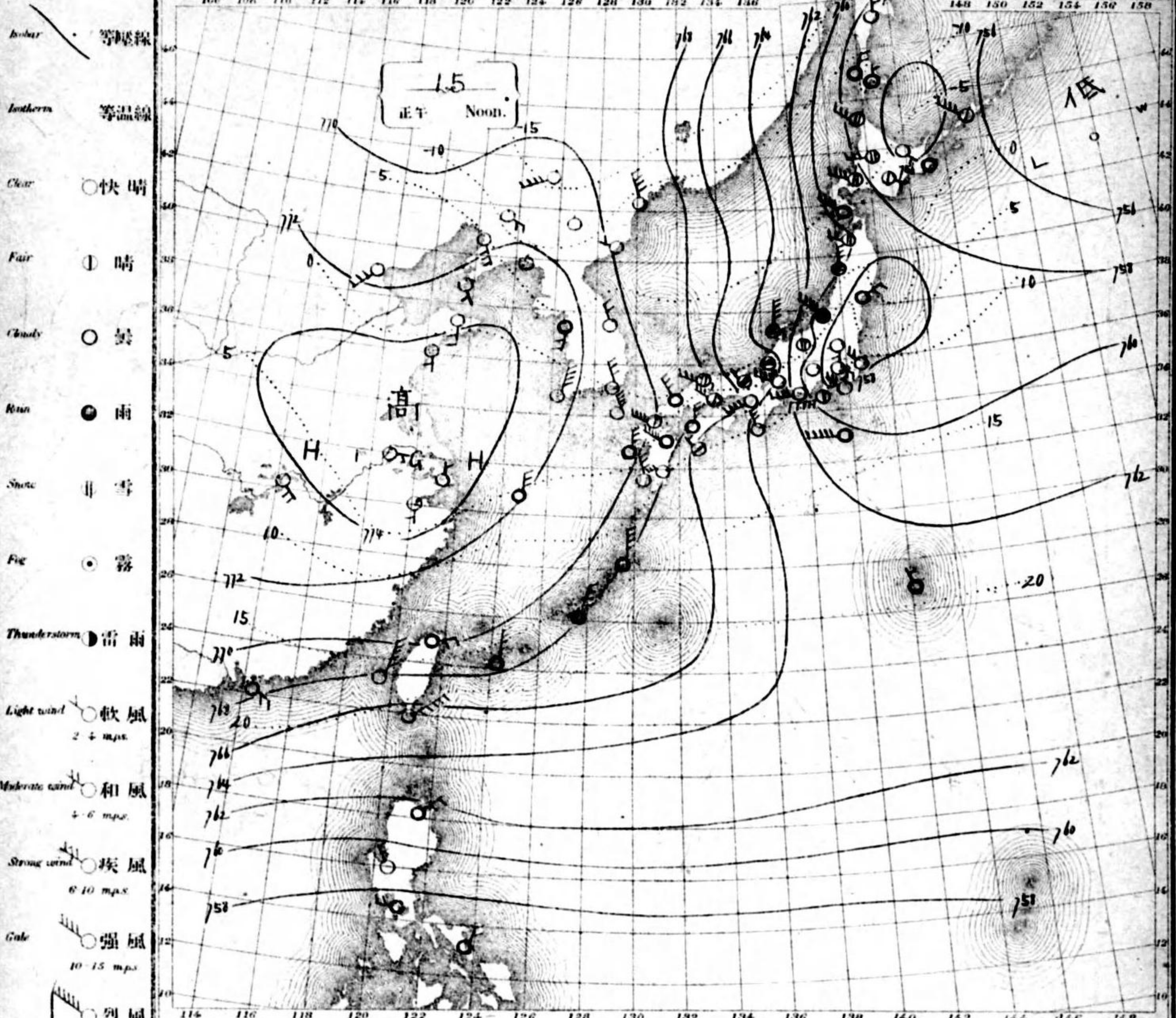
中央氣象臺
天氣圖
CENTRAL METEOROLOGICAL OBSERVATORY OF JAPAN

15
午前 VI am.



NO. 15169

大正六年一月



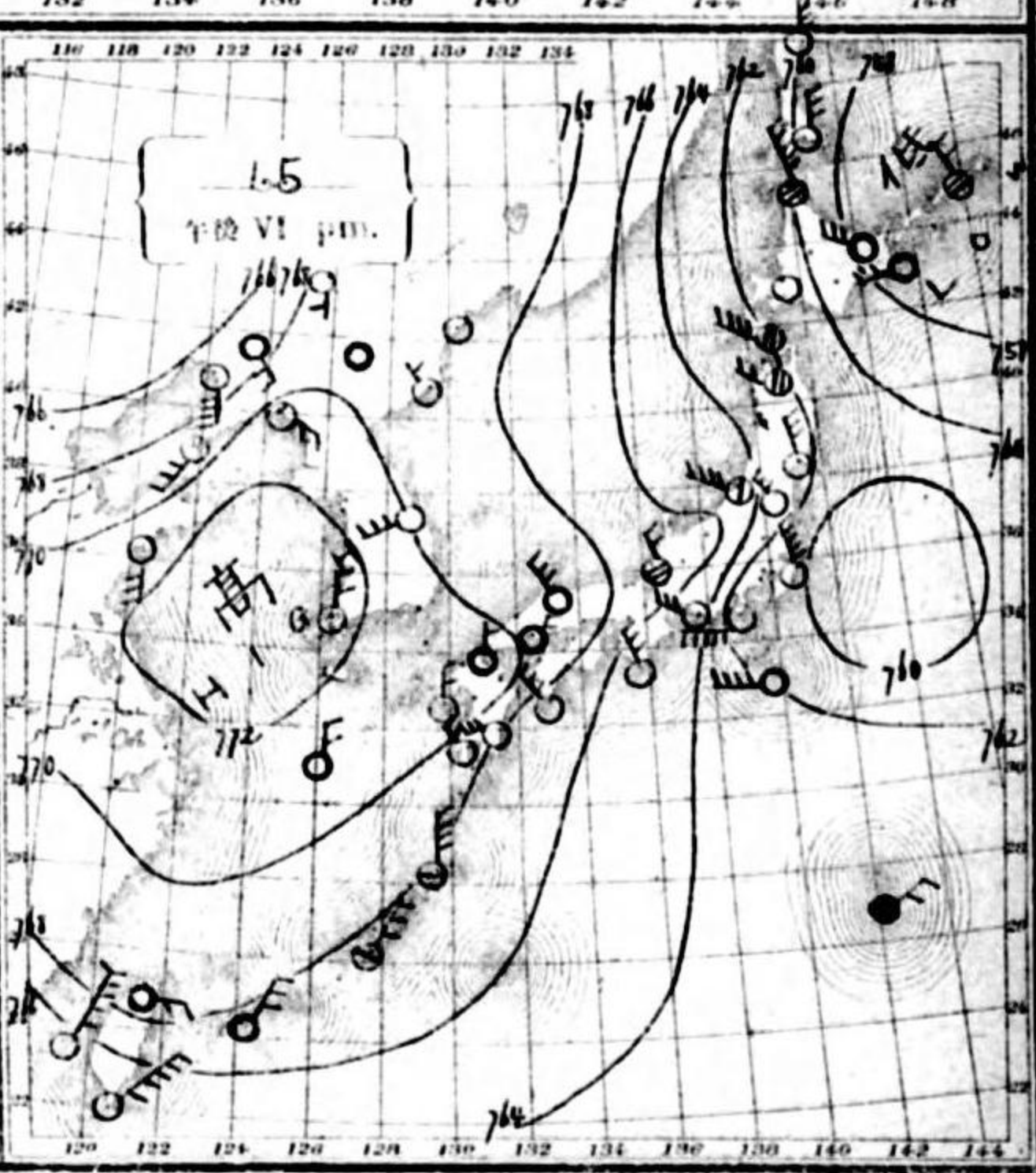
- Isobar 等壓線
- Isotherm 等溫線
- Clear 快晴
- Fair 晴
- Cloudy 曇
- Rain 雨
- Snow 雪
- Fog 霧
- Thunderstorm 雷雨
- Light wind 軟風 (2-4 m.p.s.)
- Moderate wind 和風 (4-6 m.p.s.)
- Strong wind 疾風 (6-10 m.p.s.)
- Gale 強風 (10-15 m.p.s.)
- Storm 烈風 (15-20 m.p.s.)
- Strong gale 烈風 (20-25 m.p.s.)
- Hurricane 颶風 (25-30 m.p.s.)
- Hurricane 颶風 (35-40 m.p.s.)
- Hurricane 颶風 (40 m.p.s.)

天氣概況

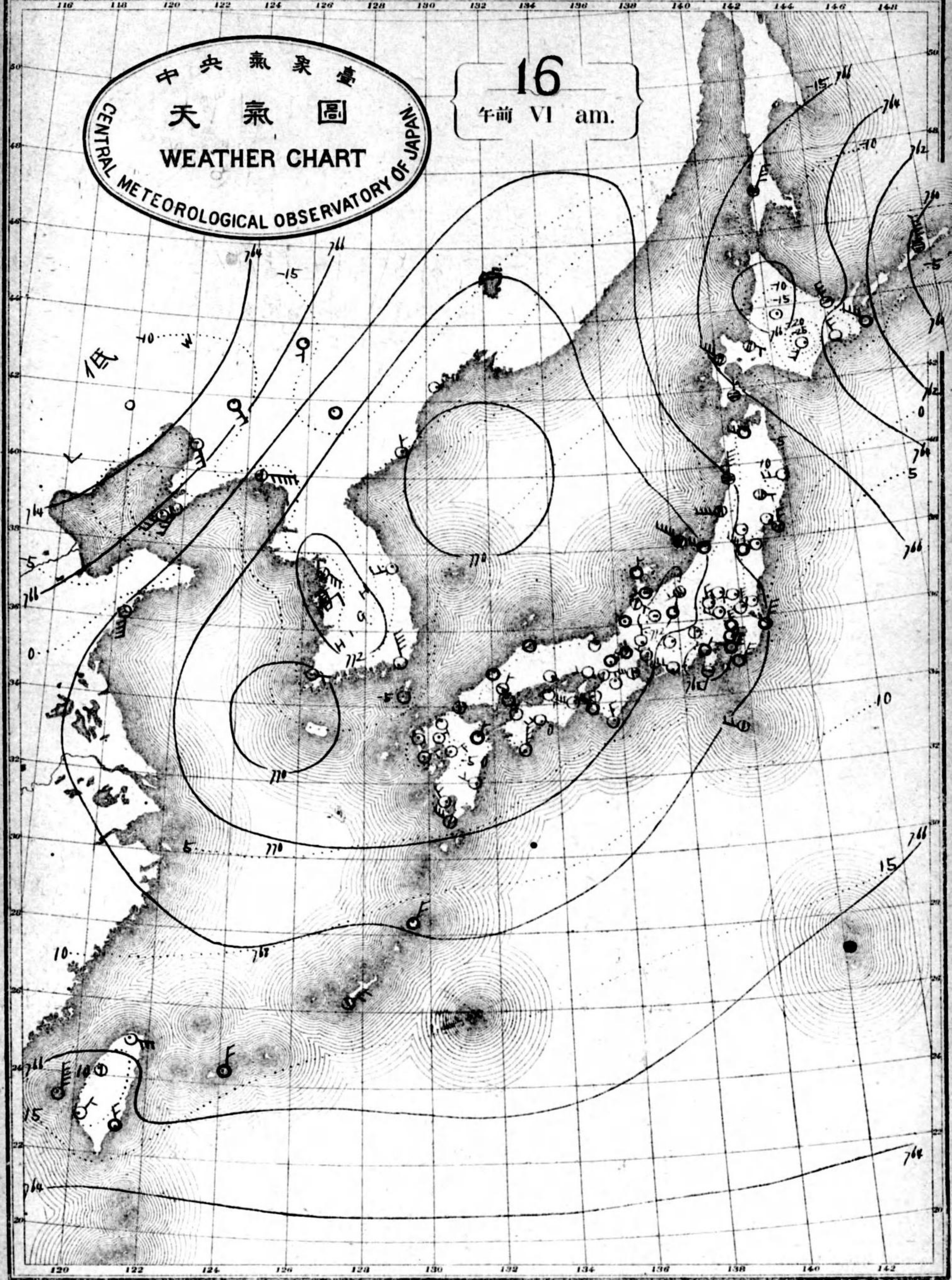
高氣壓本邦西部より朝鮮ニ亘リテ存シ新低氣壓黃海南部ニ出頭セリ而シテ蒙古方面ニテハ低氣壓低槽別個低氣壓ノ接近シテアルヨシセリ九州ヨリ関東マテハ概々快晴トシテ東京附近ハ駿河湾ニ在ル小低氣壓ノ為メ暫時曇天トナリ奥羽以北ハ東岸ハ快晴トシテ西岸ニテハ降雪ハ濠洲及朝鮮ニテハ天氣晴朗ナリ

天氣豫報

南部諸島ノ北東ノ風雲九州南部南海通南部順々九州北部山陰道ノ南東ノ風天氣悪ク九州東海通中山道北陸道奥羽西部奥羽東部ノ北東ノ風天氣悪ク北海道東部ノ北西ノ風天氣悪ク北北海道西部ノ北西ノ風雪



JANUARY 1917



中央氣象臺
天氣圖
WEATHER CHART
CENTRAL METEOROLOGICAL OBSERVATORY OF JAPAN

16
午前 VI am.

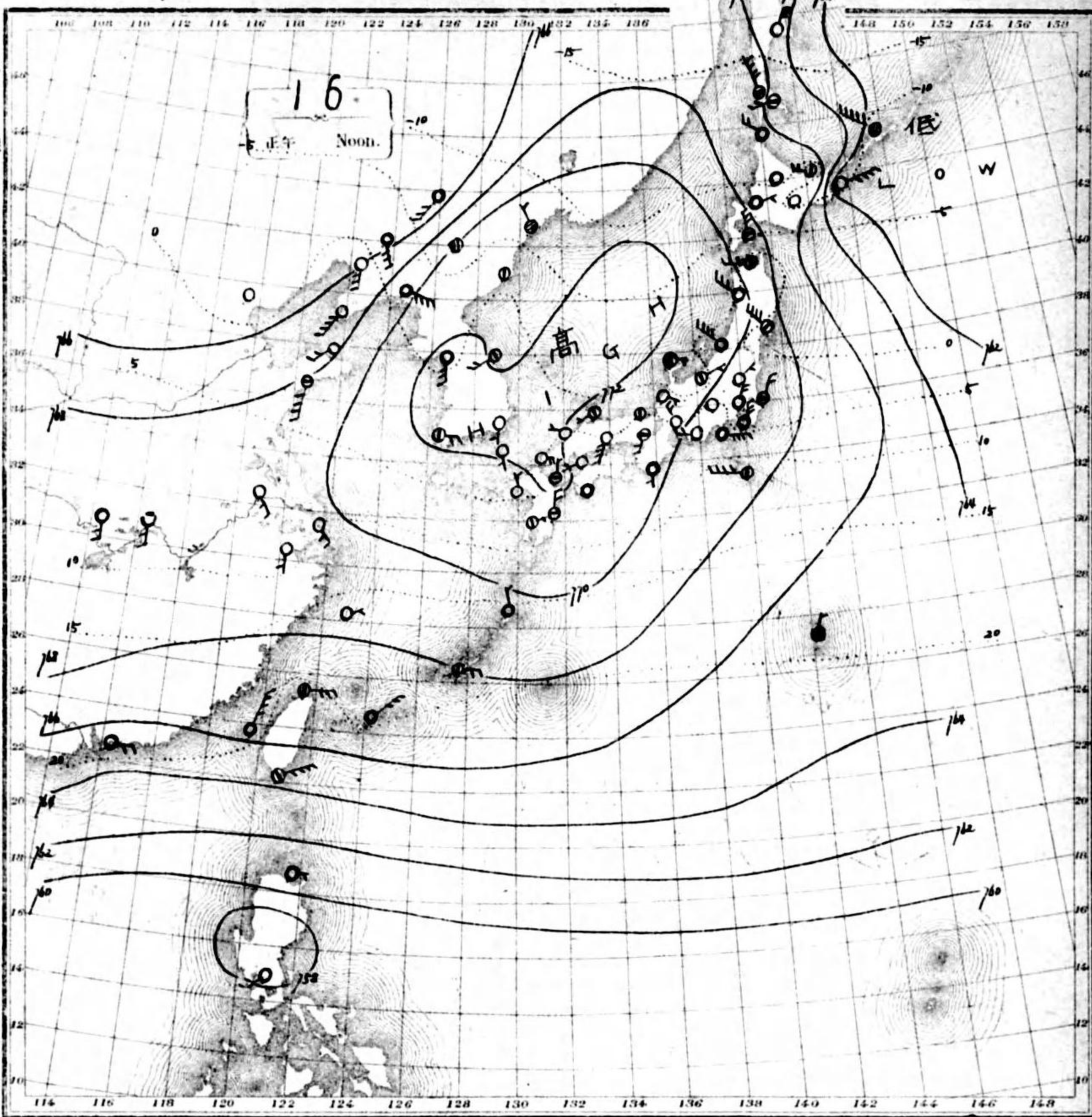
NO. 15670

大正六年一月

JANUARY

1917

- Isobar 等壓線
- Isotherm 等溫線
- Clear ○ 快晴
- Fair □ 晴
- Cloudy ○ 曇
- Rain ● 雨
- Snow ■ 雪
- Fog ○ 霧
- Thunderstorm ● 雷雨
- Light wind ○ 軟風 (2-5 m.p.s.)
- Moderate wind ○ 和風 (6-10 m.p.s.)
- Strong wind ○ 疾風 (11-15 m.p.s.)
- Gale ○ 強風 (16-20 m.p.s.)
- Storm ○ 烈風 (21-25 m.p.s.)
- Strong gale ○ 烈風 (26-30 m.p.s.)
- Hurricane ○ 颶風 (31-40 m.p.s.)



高氣壓東移... 概況

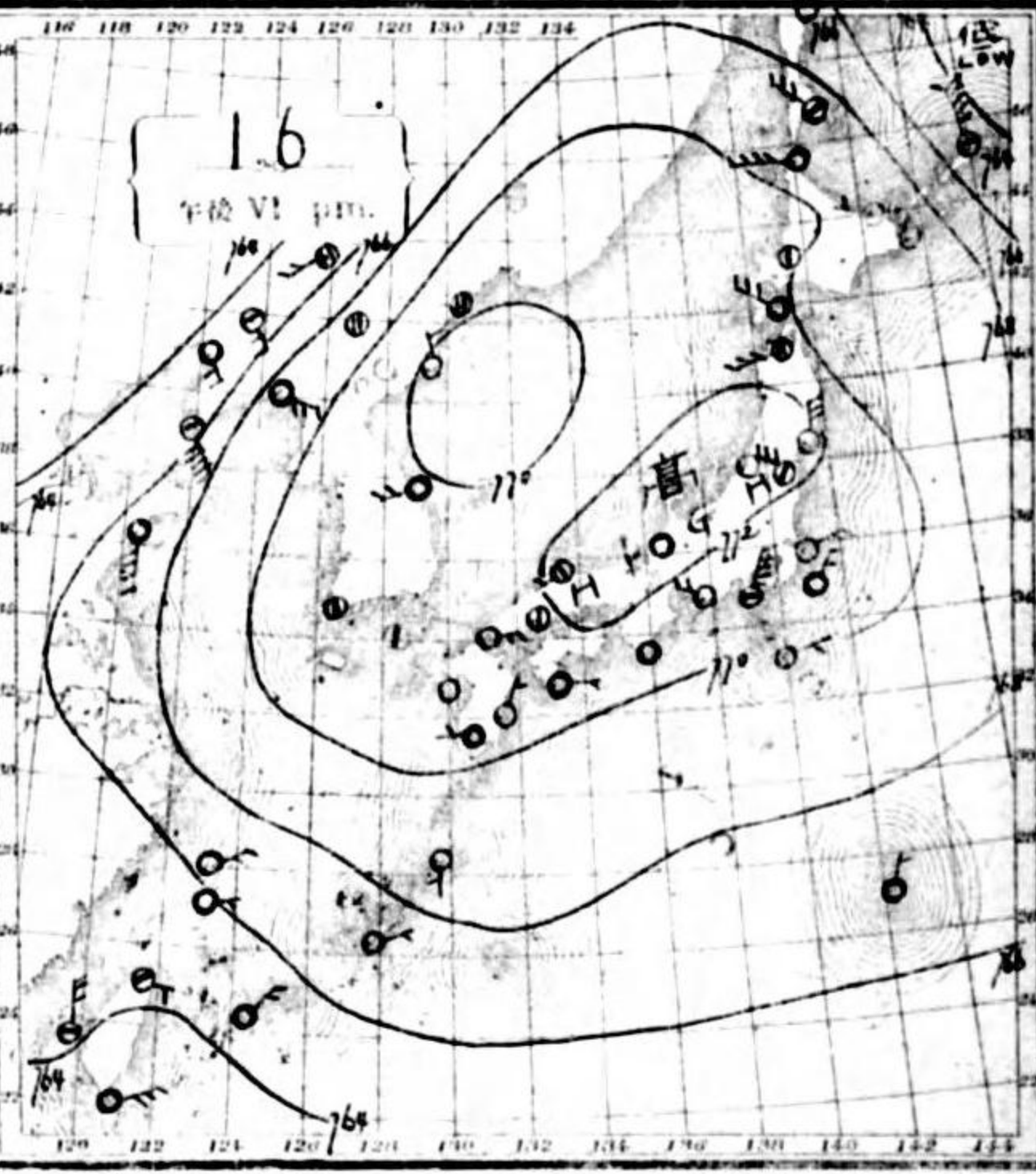
高氣壓東移... 概況

高氣壓東移... 概況

天候豫報

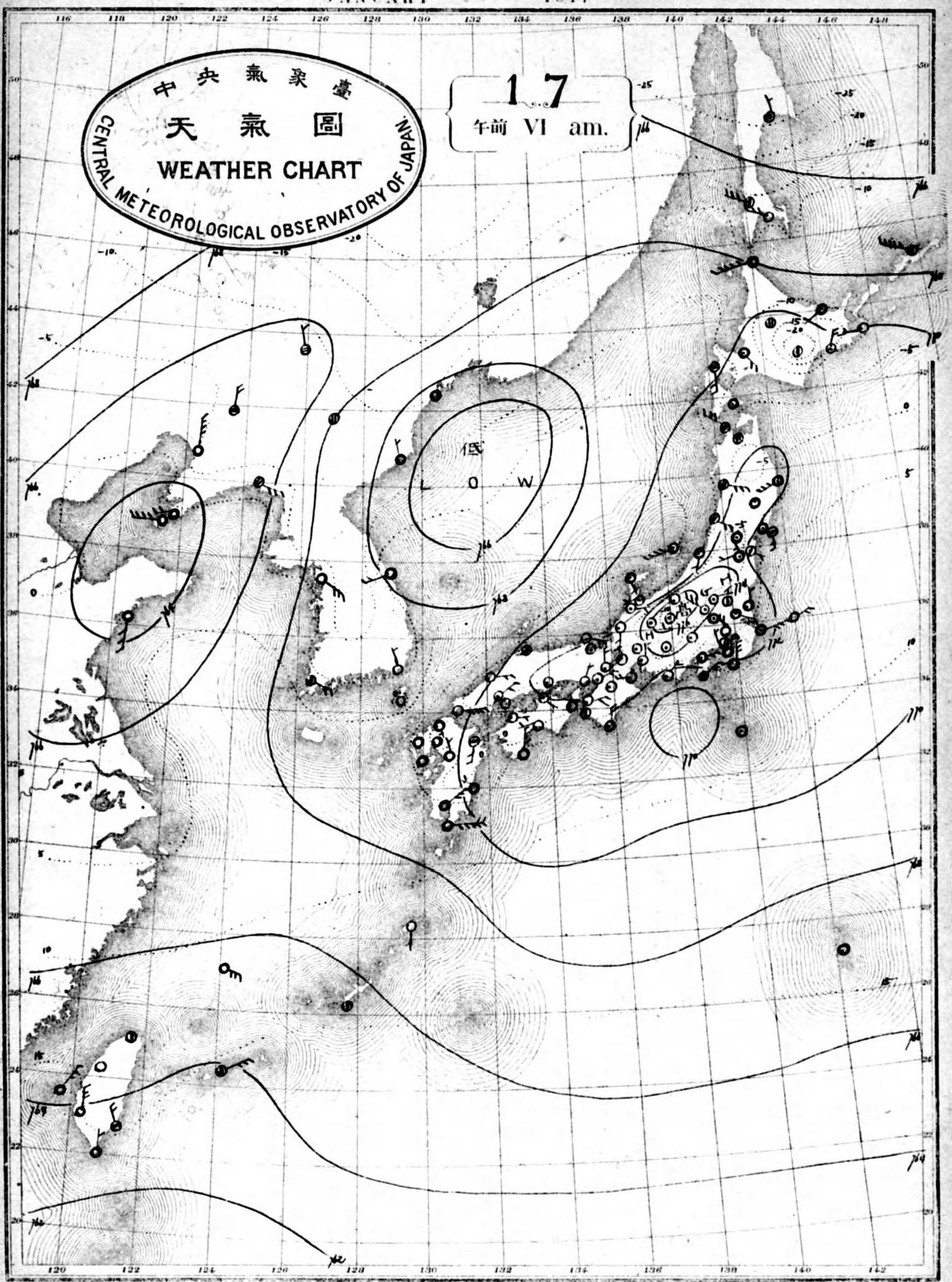
天候豫報

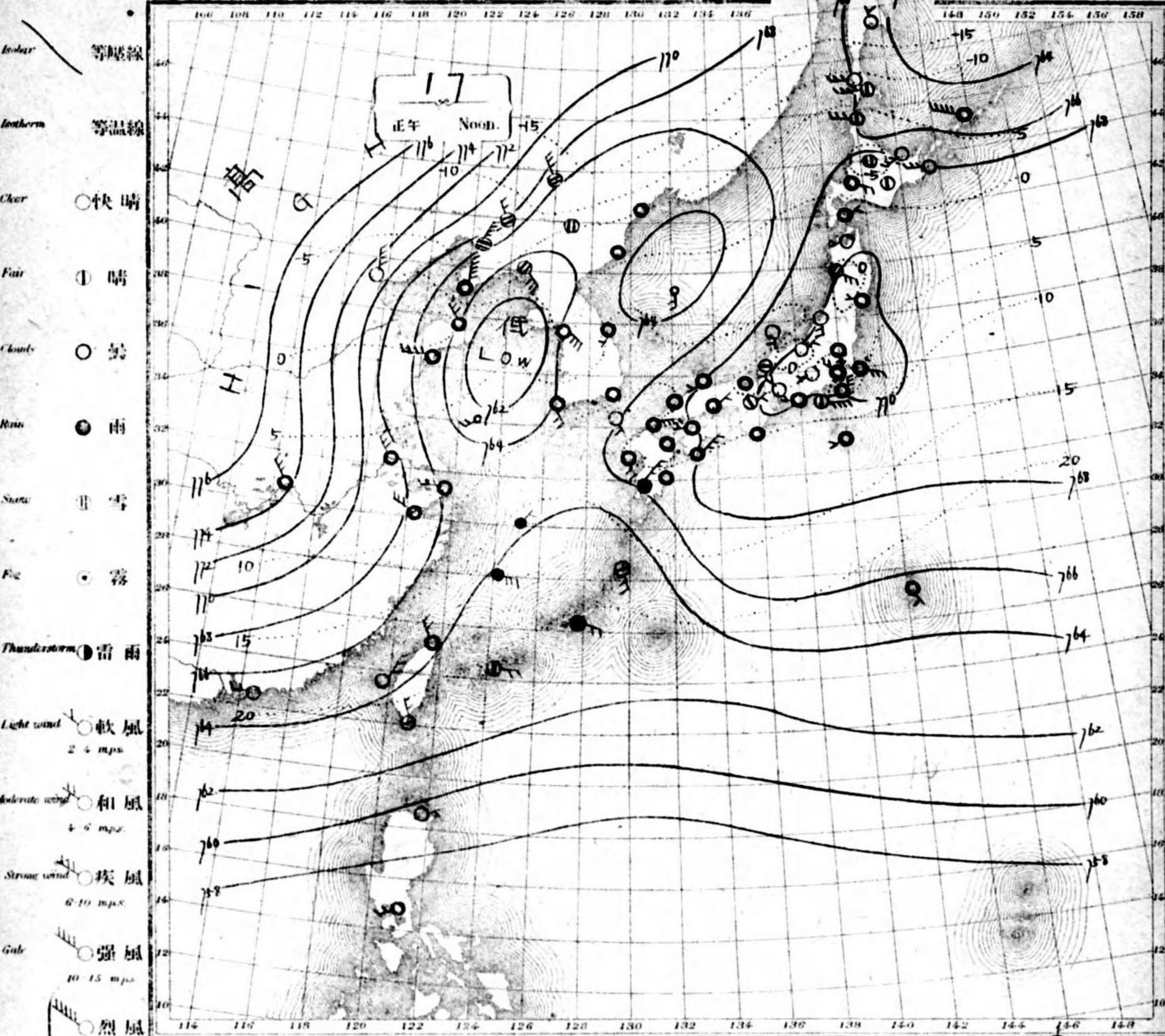
天候豫報



中央氣象臺
天氣圖
CENTRAL METEOROLOGICAL OBSERVATORY OF JAPAN
WEATHER CHART

17
午前 VI am.



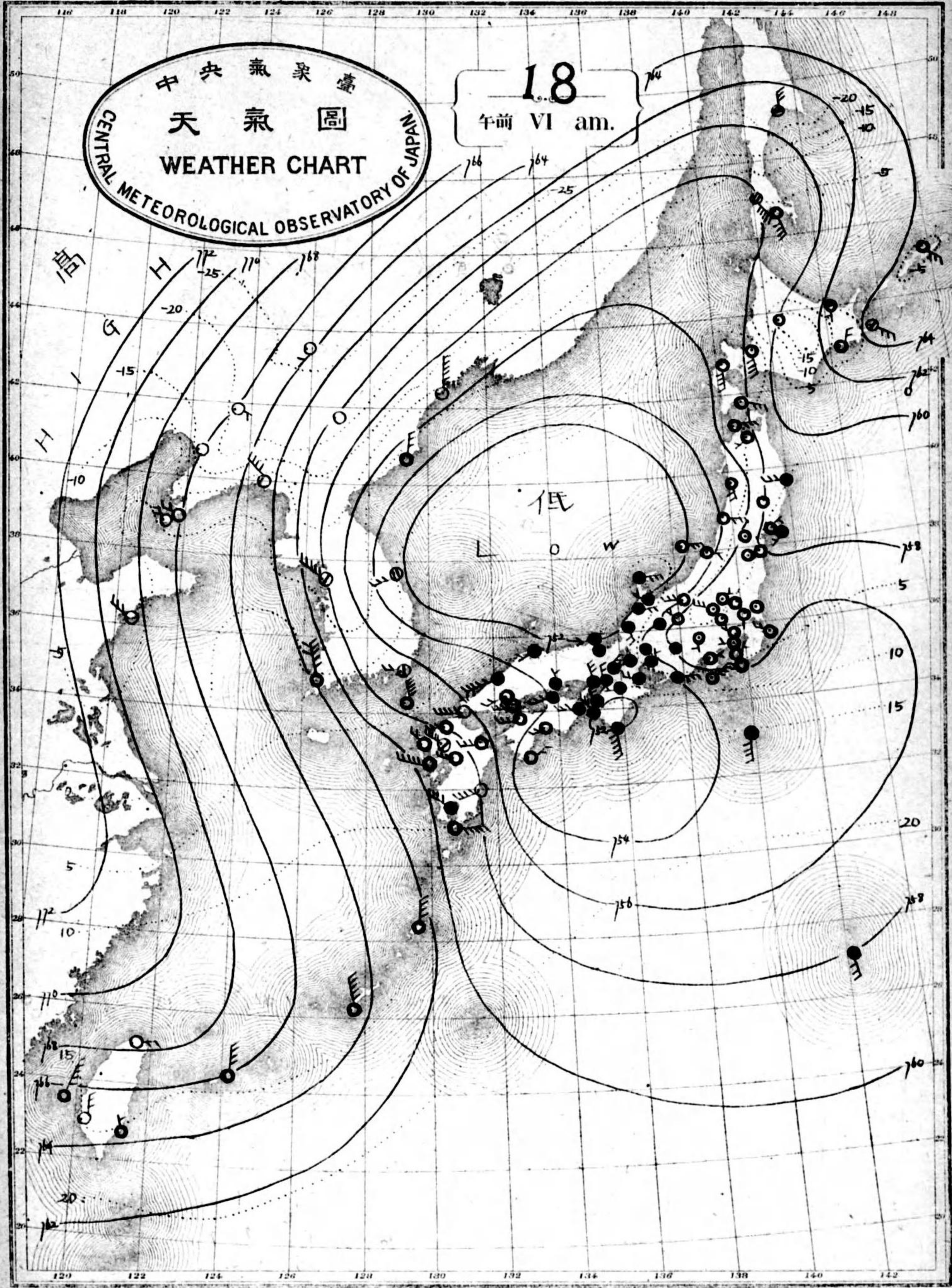
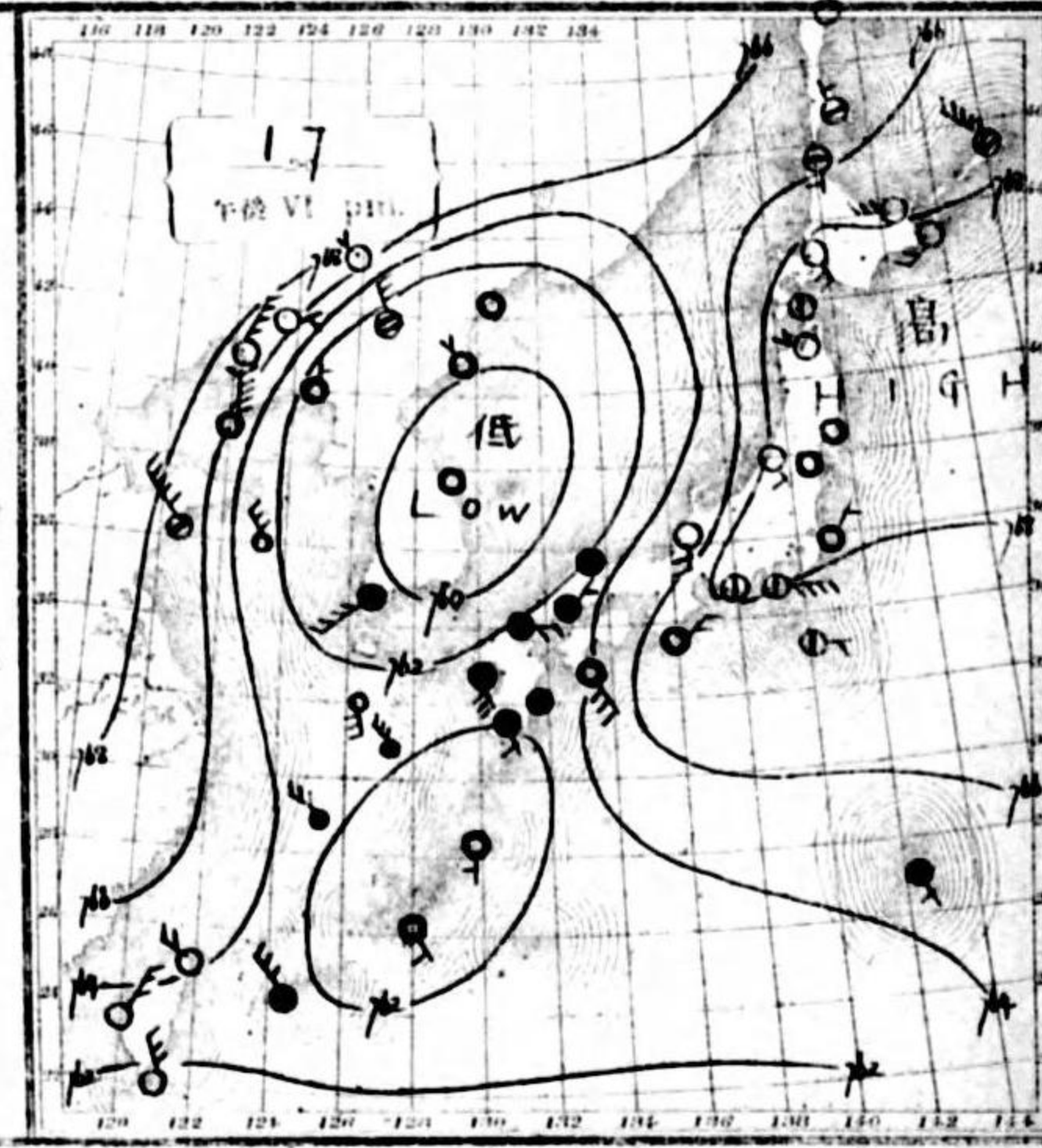


天氣概況

低氣壓紀州半島に在りて七百七十九米に達し東北東進し又日本海中部に存する低氣壓は北東に進み而して大陸高氣壓に急進す是を以て朝鮮及本邦西部にハ氣層傾斜峻急なり北西風強し本邦中部ハ概して曇天ニシテ内海以東本邦中部にハ概して雨入りしハ滿洲ハ天氣晴朗ニシテ寒氣強ク朝鮮ニハ概して曇天ナリ

天氣豫報

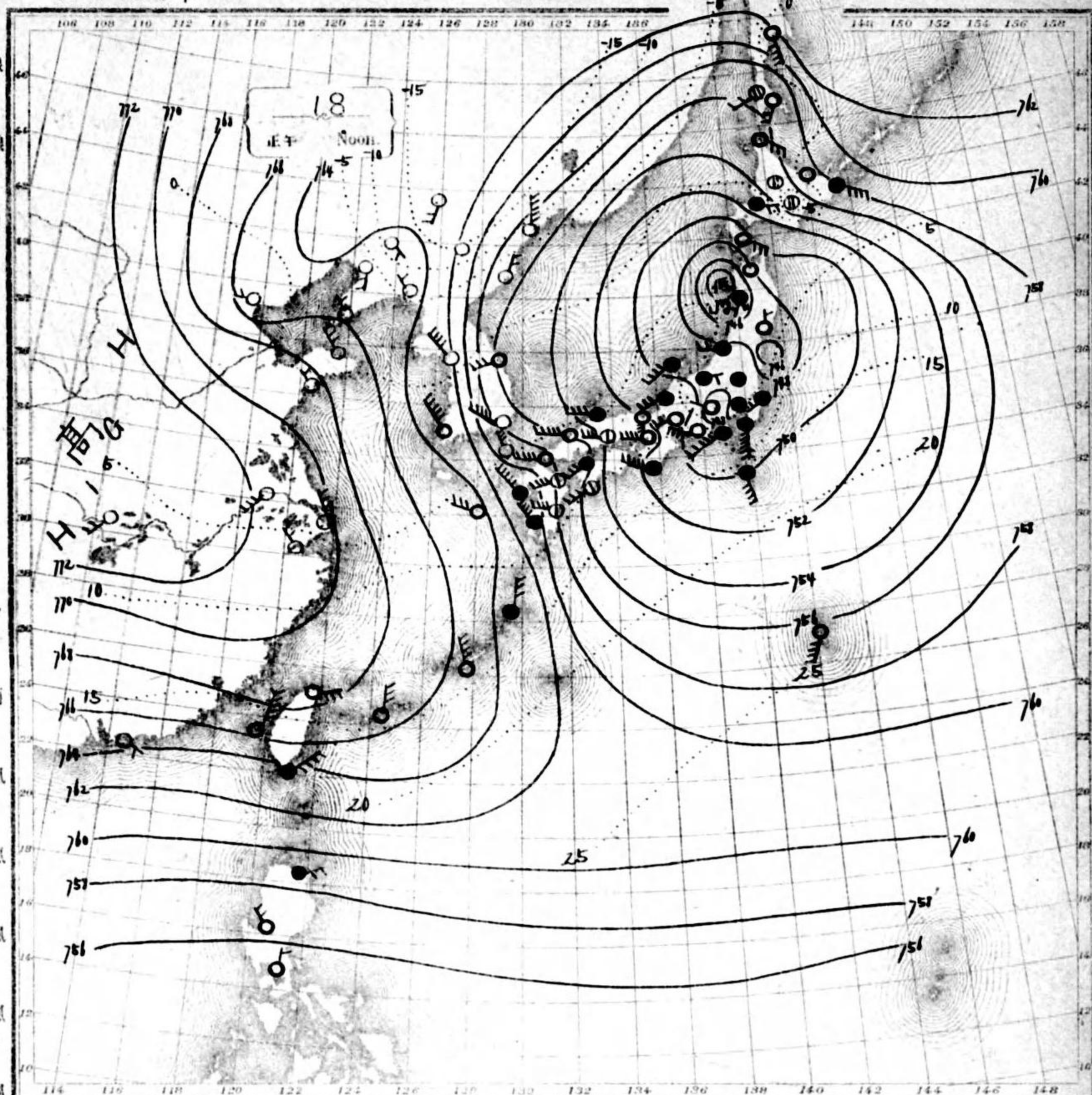
南西諸島北東風雨九州南部南海道南部ハ北西風晴瀬戸内九州北部山陰道北西風雪東海道中山道北西風天氣良シル北陸道奥羽北西風北海道北西風



NO. 15672

大正六年十月

- Isobar 等壓線
- Isotherm 等溫線
- Clear 快晴
- Fair 晴
- Cloudy 曇
- Rain 雨
- Snow 雪
- Fog 霧
- Thunderstorm 雷雨
- Light wind 軟風 (2-3 m.p.s.)
- Moderate wind 和風 (4-6 m.p.s.)
- Strong wind 疾風 (6-10 m.p.s.)
- Gale 強風 (10-15 m.p.s.)
- Storm 烈風 (15-20 m.p.s.)
- Strong gale 烈風 (20-25 m.p.s.)
- Storm 烈風 (25-30 m.p.s.)
- Storm 烈風 (30-35 m.p.s.)
- Hurricane 颶風 (35-40 m.p.s.)
- Storm 颶風 (40 m.p.s.)

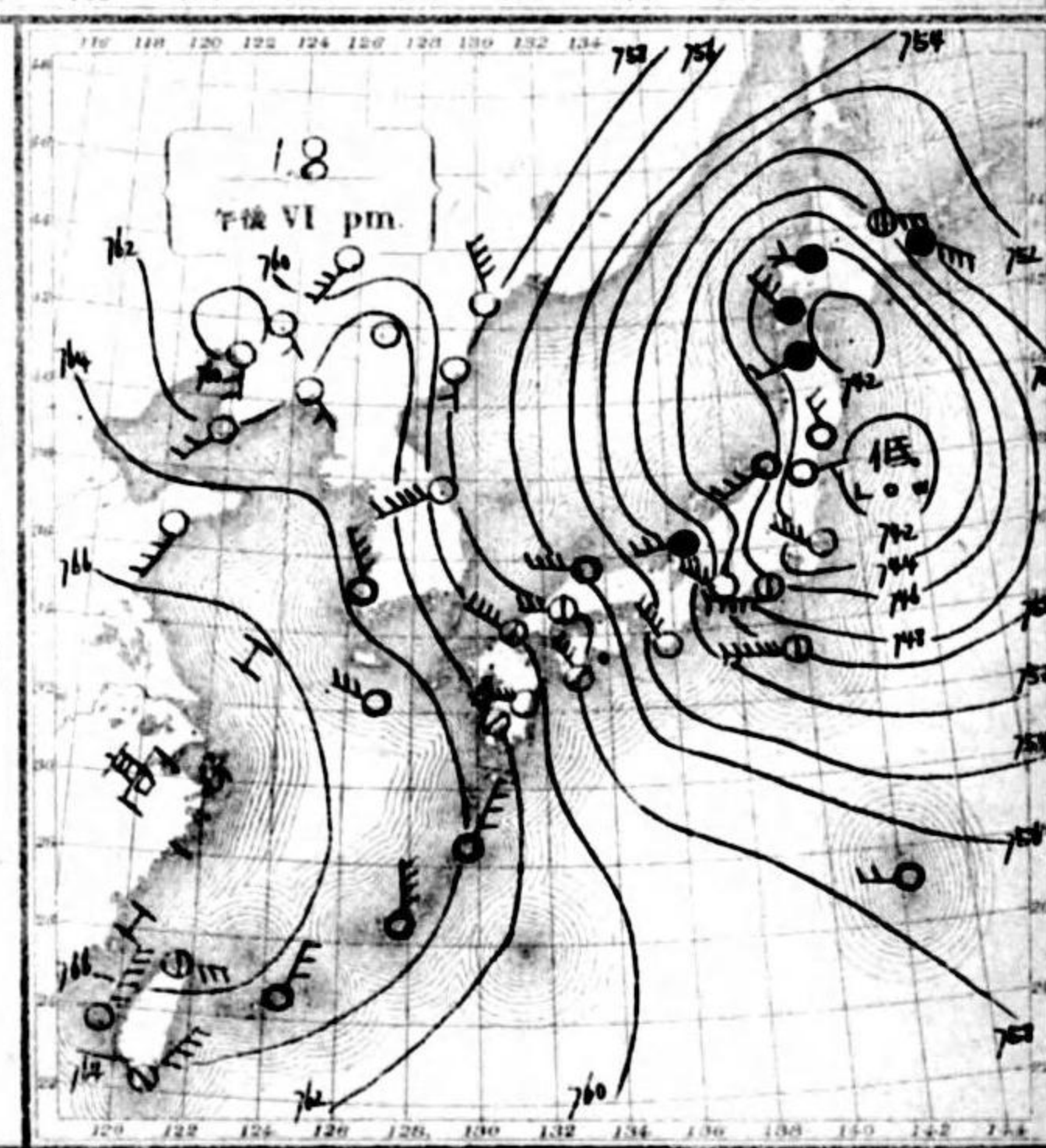


天気概況

昨日青森附近通過シ太平洋入りタル低氣壓ハ今朝千島南部ニ在リテ若シテ発達シ中心ノ速度既ニ百マイル以下ニ降レリ之ヲ以テ本邦北部ニ於テハ氣層傾斜甚大ニテ北西風頗ル強ク烈風ニ達シタル所多ク又関東地方ヨリ京阪附近マテハ西風強シ只東京附近ニハ快晴ナリトモ其地ハ概シテ曇天ニシテ九州以東廣域地方マテハ快晴ナリトモ其地ハ概シテ曇天ニシテ奥羽地方ニハ雨又ハ雪降ル所少カス北海道ニテハ風強

天気概況

南西諸島北東風晴九州南部南海道南部北西風晴瀬戸内海北西風晴後九洲北部山陰道北西風天候悪ク東海道中山道南海道北陸道奥羽西部東部北海道東部北海道西部北西風雪



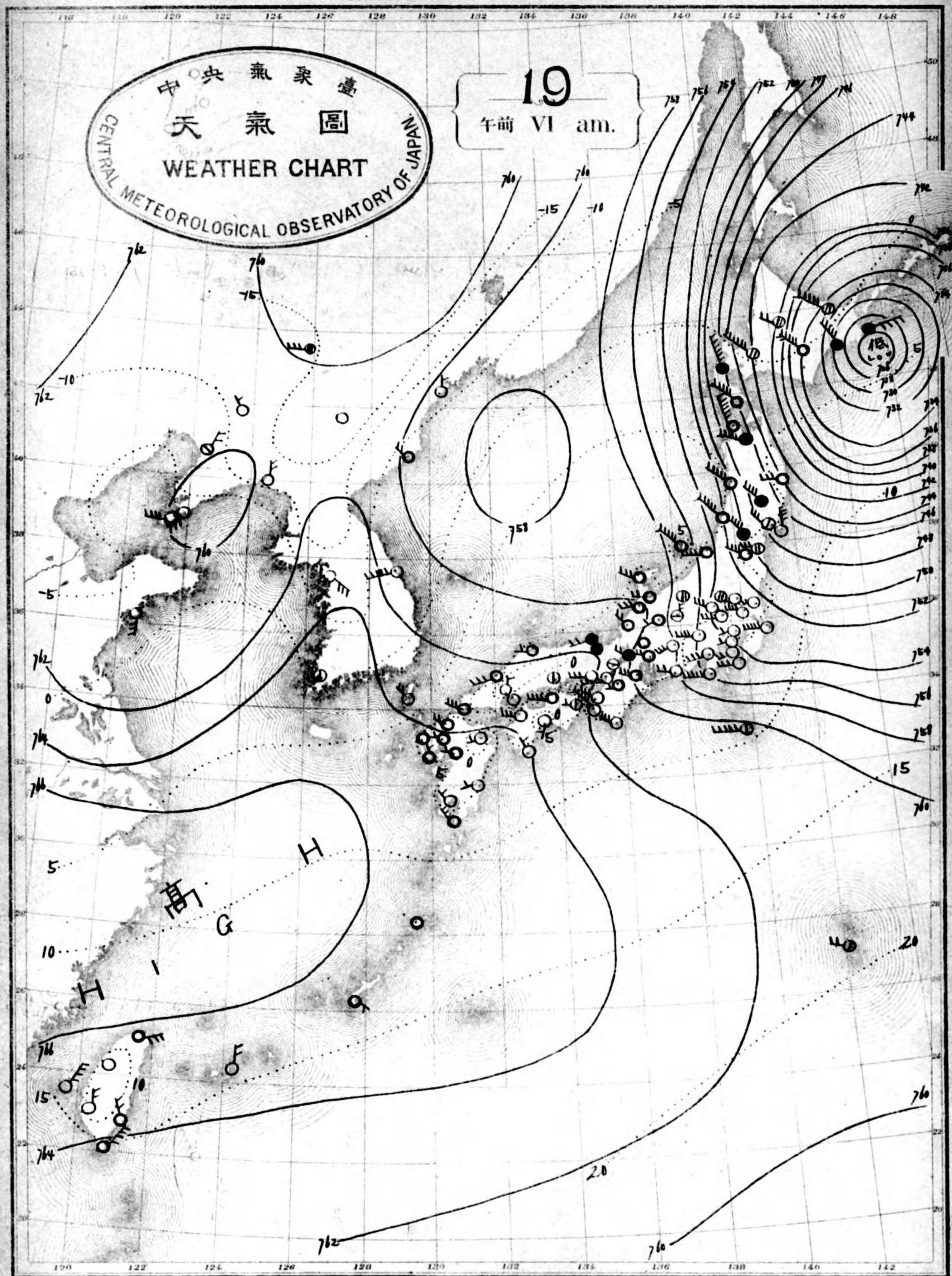
大正六年十月十八日 東京市 中央氣象臺 發行

JANUARY

1917

中央氣象臺
天氣圖
WEATHER CHART
CENTRAL METEOROLOGICAL OBSERVATORY OF JAPAN

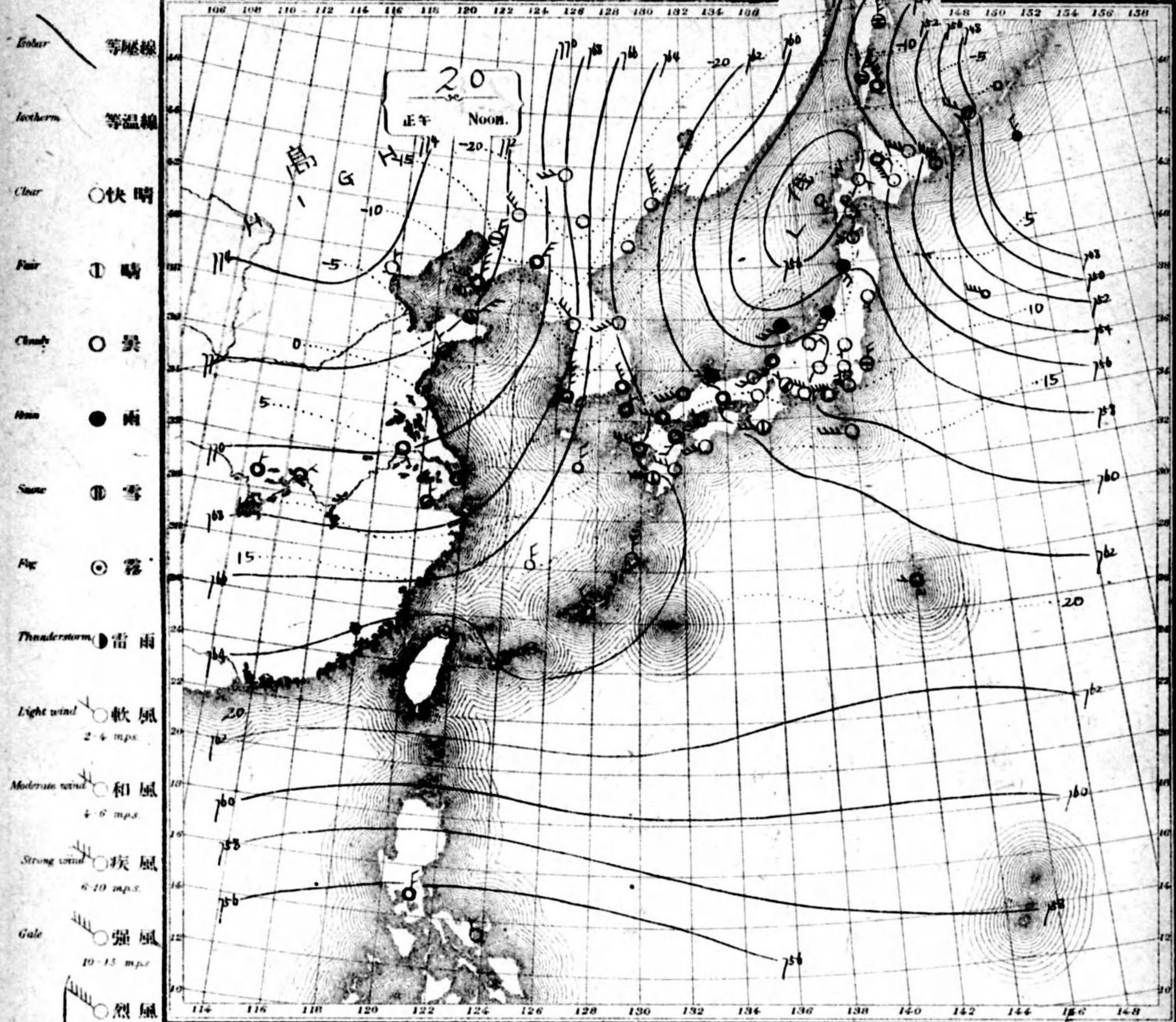
19
午前 VI am.



大正六年一月十九日 東京市 中央氣象臺 發行

NO. 15674

大正六年一月

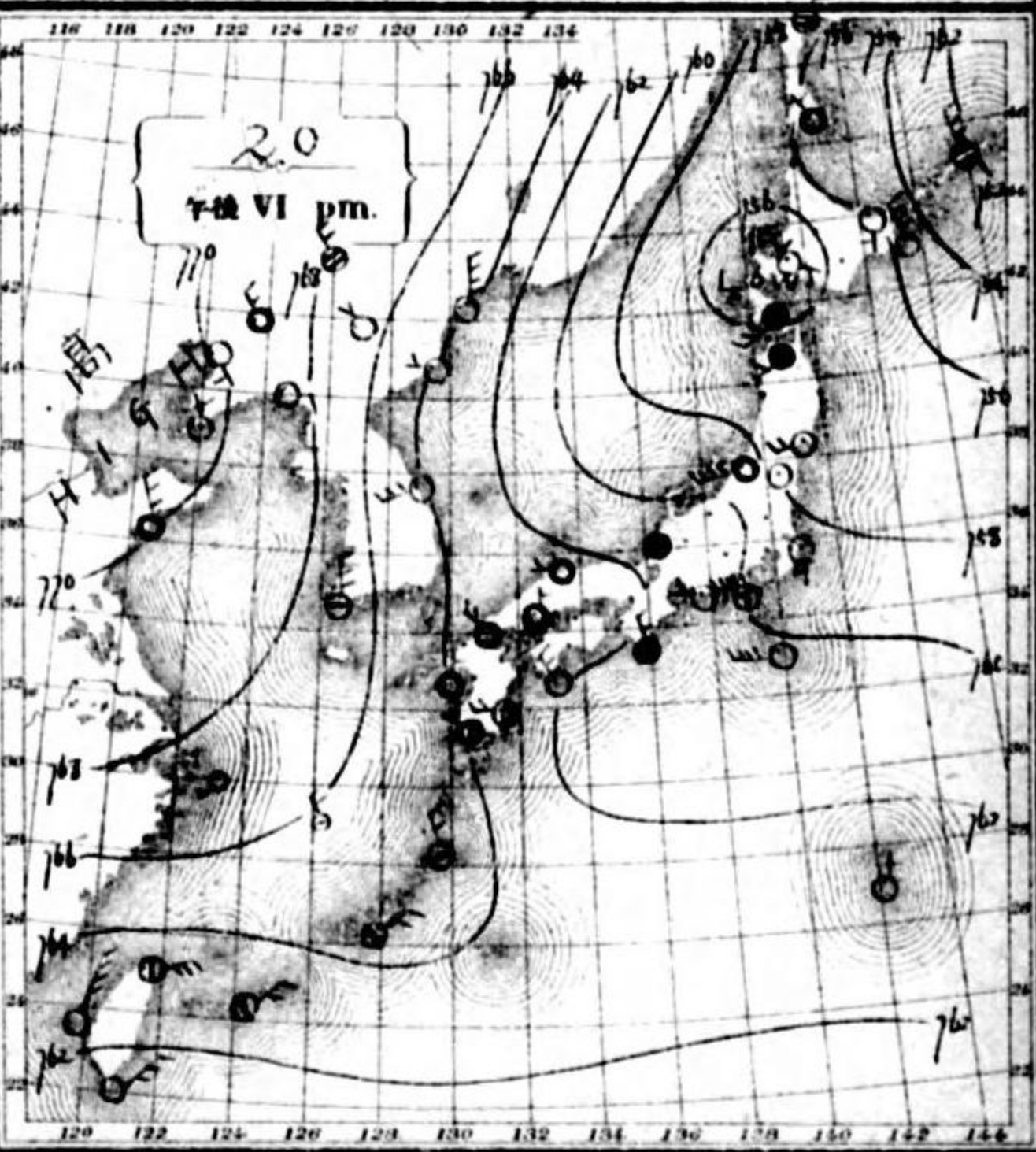


天氣概況

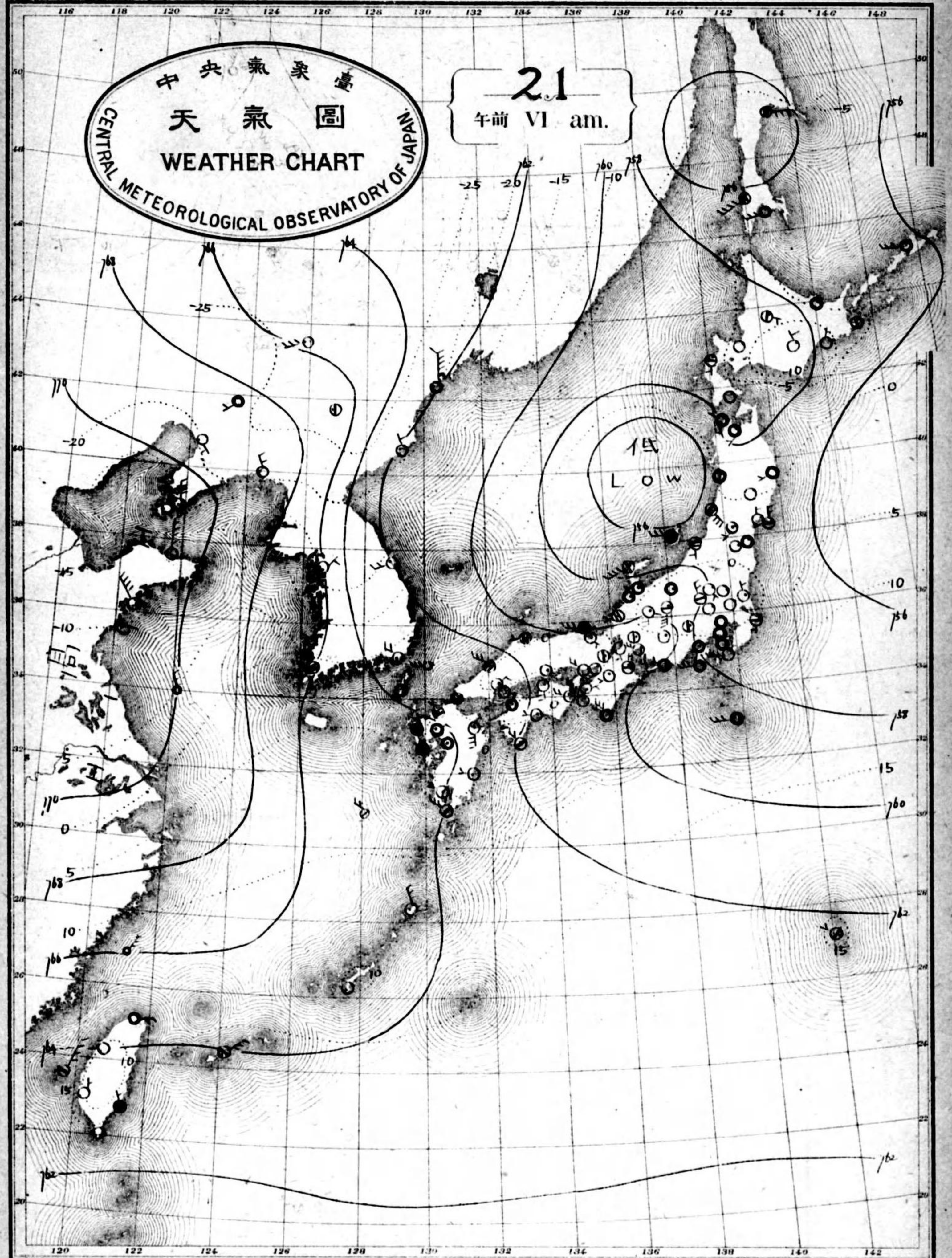
淺低氣壓日本海在東北東進行入而高氣壓支那北部
 日海沿岸日本海平邦太平洋三處地方天氣晴
 且降雪多琉球及台灣三處天氣晴
 三處天氣晴

天氣概況

南西諸島北東風九州南部南海道南部北西風
 中風晴九州北部山陰道北西風東海道中山道北西風
 道前羽部北西風東海道東部北西風晴北西風



JANUARY 1917



東京市神田區三丁目五日禮拜五 東京市神田區三丁目五日禮拜五
 東京市神田區三丁目五日禮拜五 東京市神田區三丁目五日禮拜五

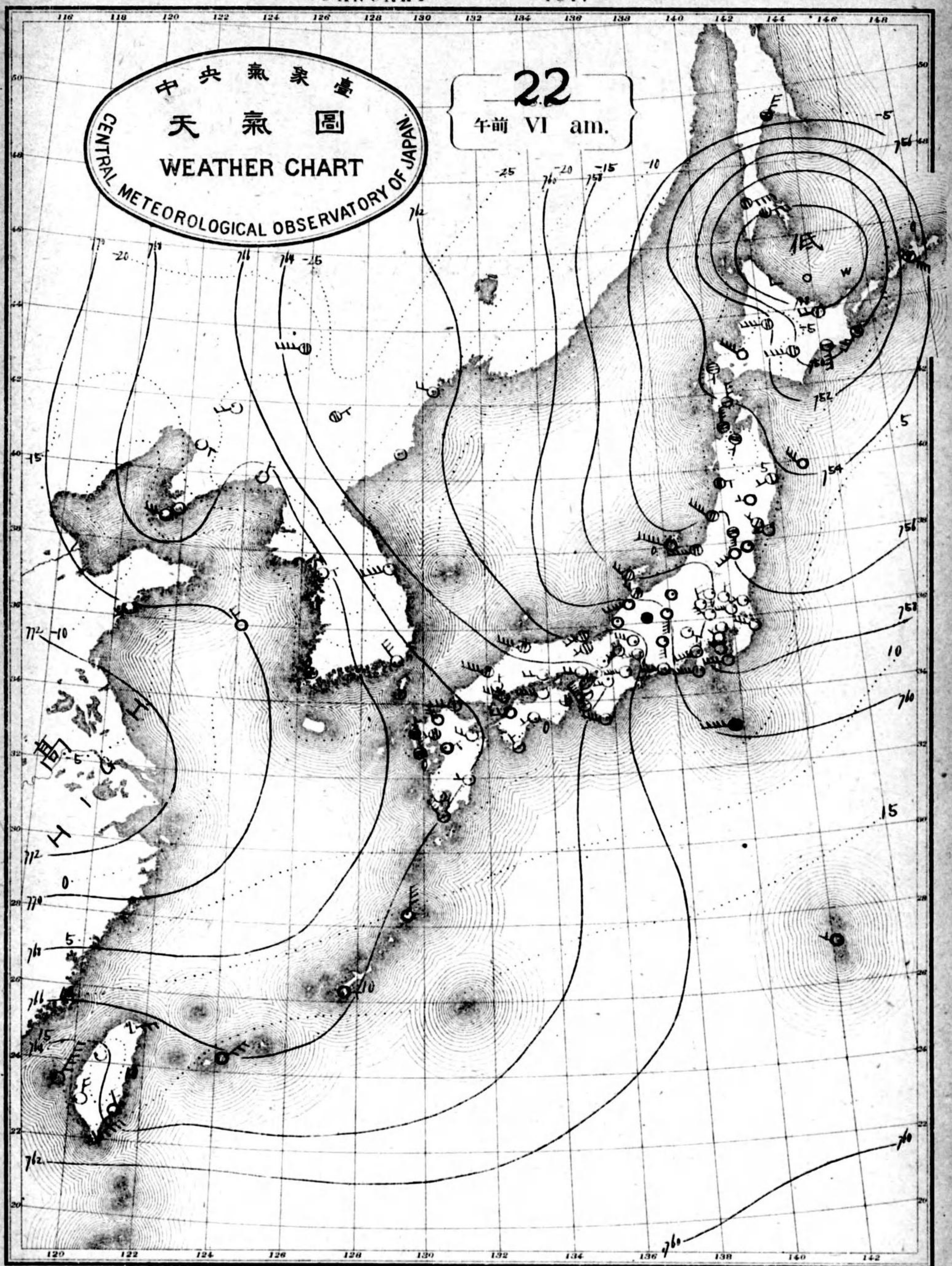
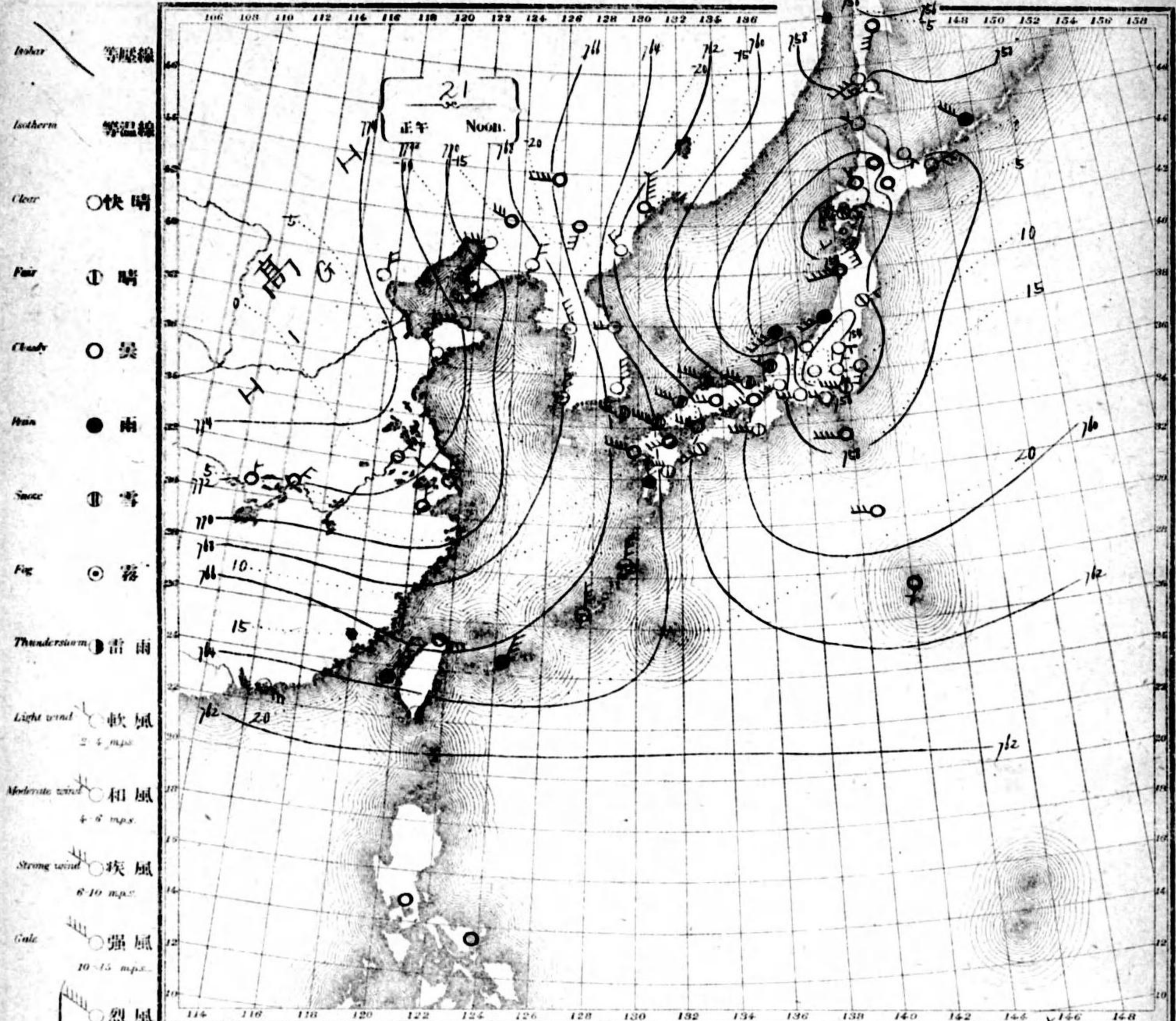
明治二十七年三月七日禮拜三 大正六年一月一日發行
 天氣圖第一號

NO. 15675

大正六年一月

JANUARY

1917

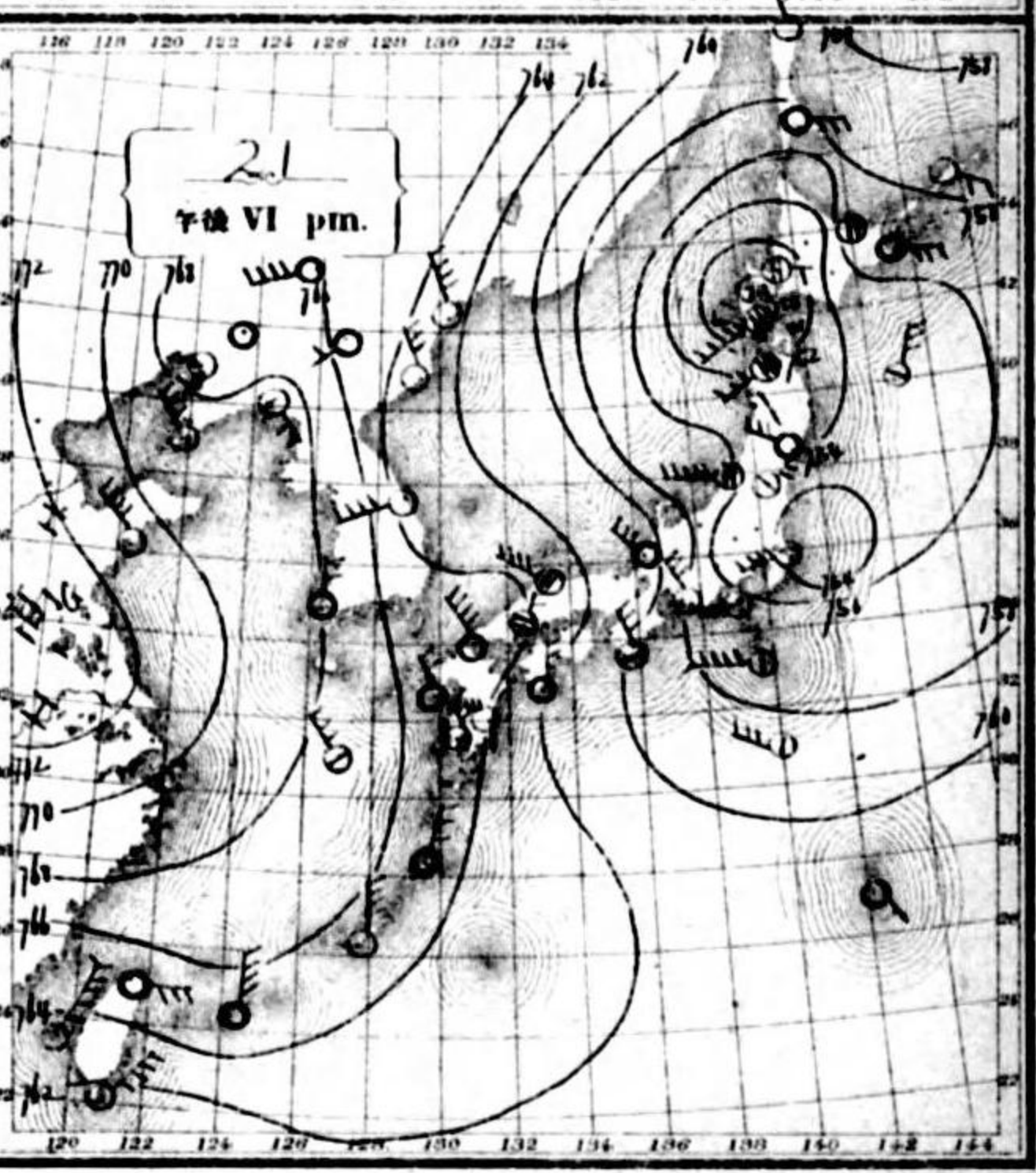


天氣概況

昨日北海道模範等低氣壓ハ今朝オホソク海ニ在リテ北東ニ進行スルニ違フ東半島ニモ低氣壓發シテ北東ニモシテ大陸高氣壓ハ少シク衰ワルモ其示度尚七五七ニシテモ日本海ニ面スル地方ハ風浪強シ琉球ニハ北東風吹キ散々シテ天トモ澄シテハ快晴ナリ滿洲及朝鮮ニテハ天氣晴朗ナシモ度氣強シ

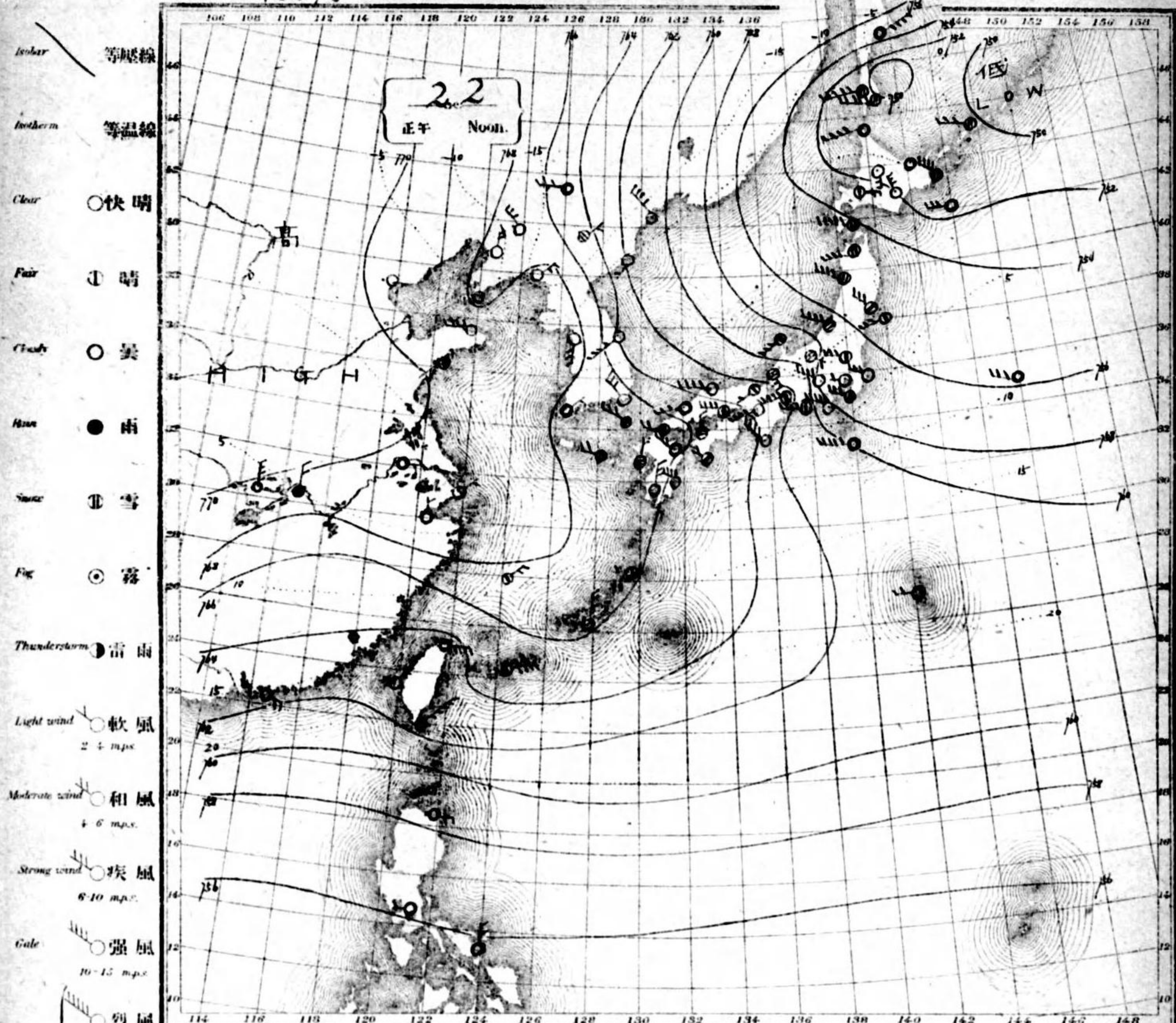
天氣豫報

南滿州府北東風塵九州南部南滿道南部ハ北西風晴漸シ
ハ北西風晴後九州北部山陰道北陸道與羽西部ハ北西風雪東海道中山道與羽東部北海道東部ハ北西風晴北海道西部ハ北西風雪



NO. 15676

大正六年一月



低氣壓北海... 概況

低氣壓北海... 概況

東行... 概況

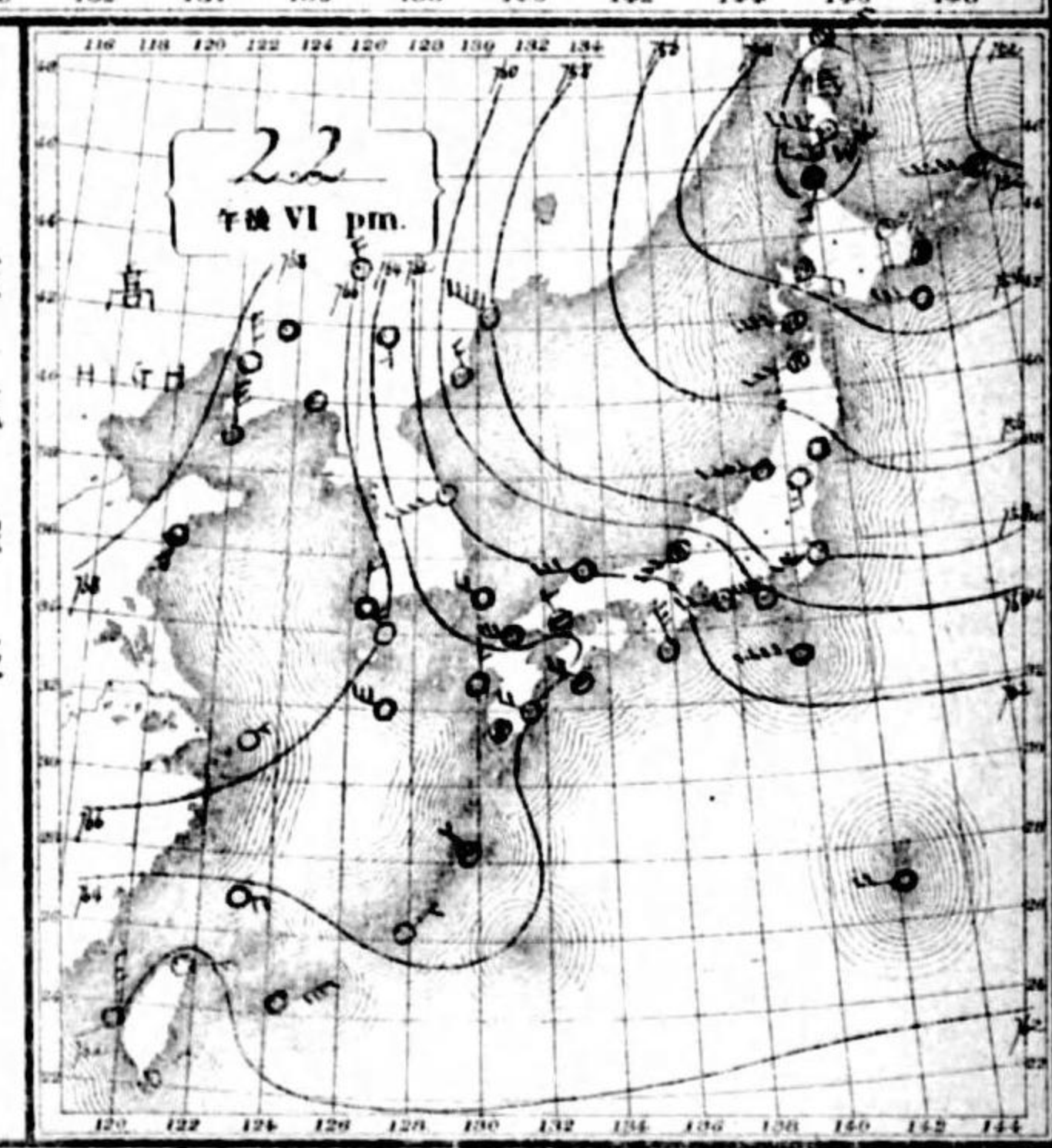
滿洲及朝鮮... 概況

天候概況

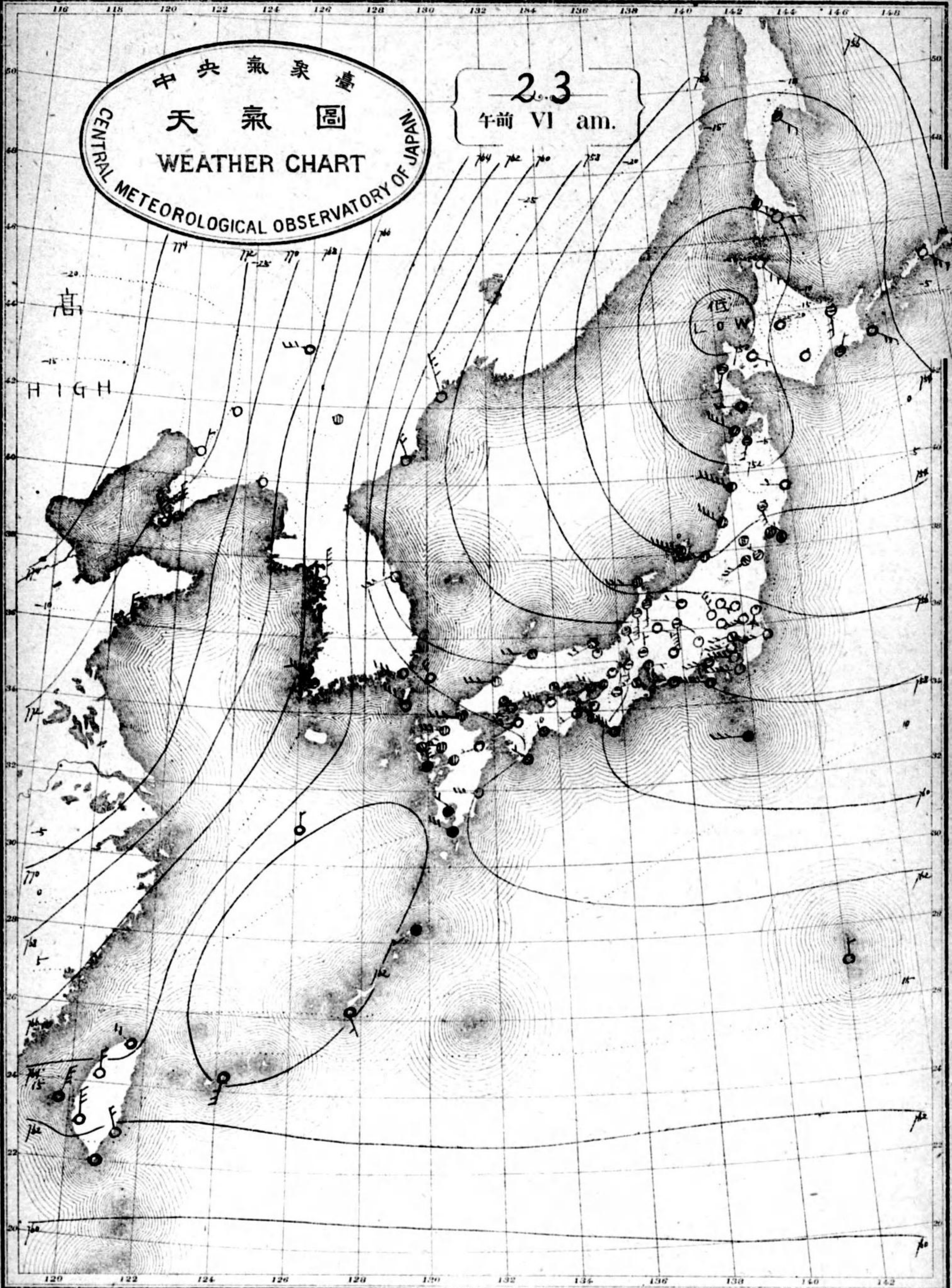
南支那... 概況

北支那... 概況

西支那... 概況



JANUARY 1917

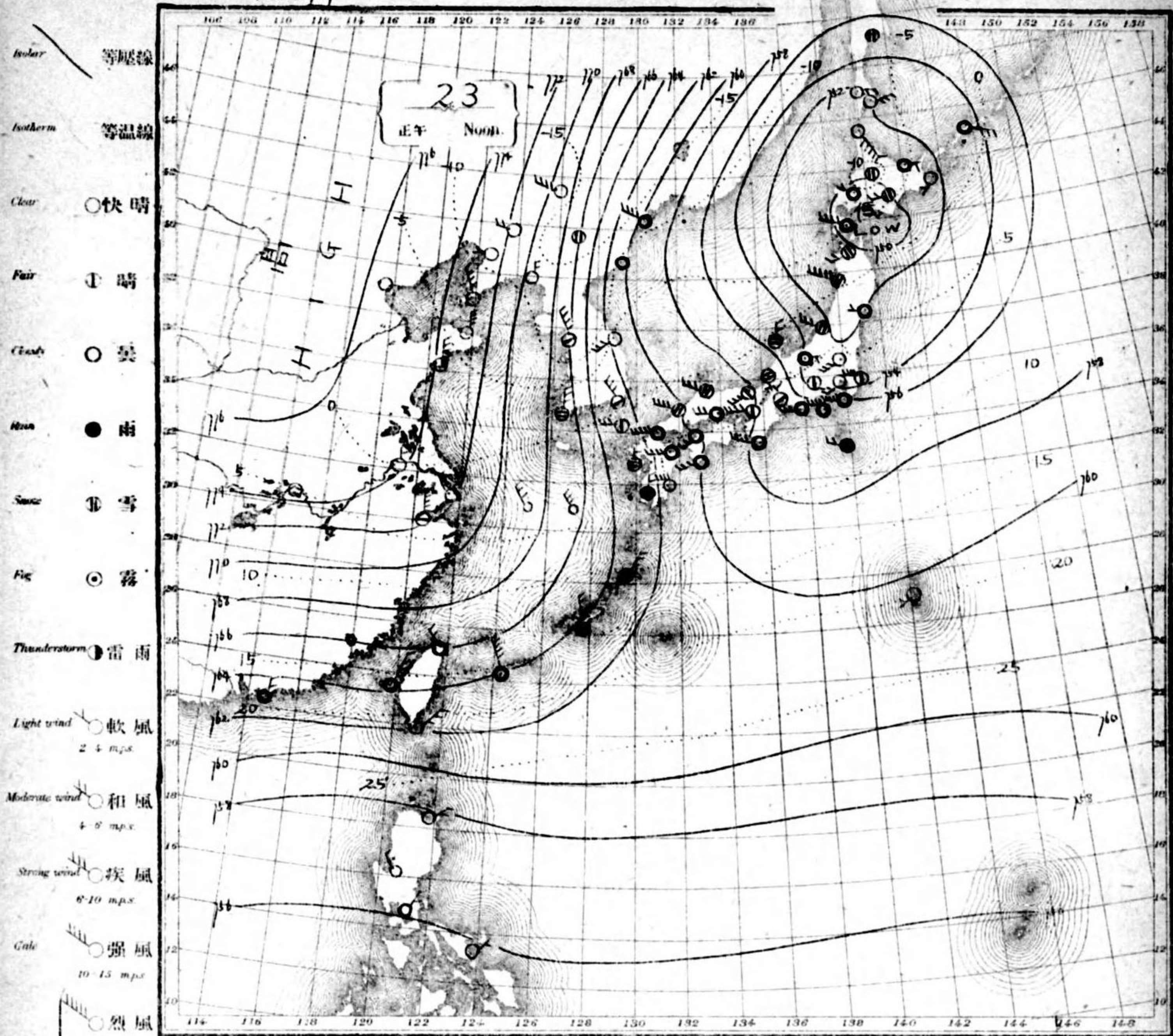


中央氣象臺
天氣圖
WEATHER CHART
CENTRAL METEOROLOGICAL OBSERVATORY OF JAPAN

2.3
午前 VI am.

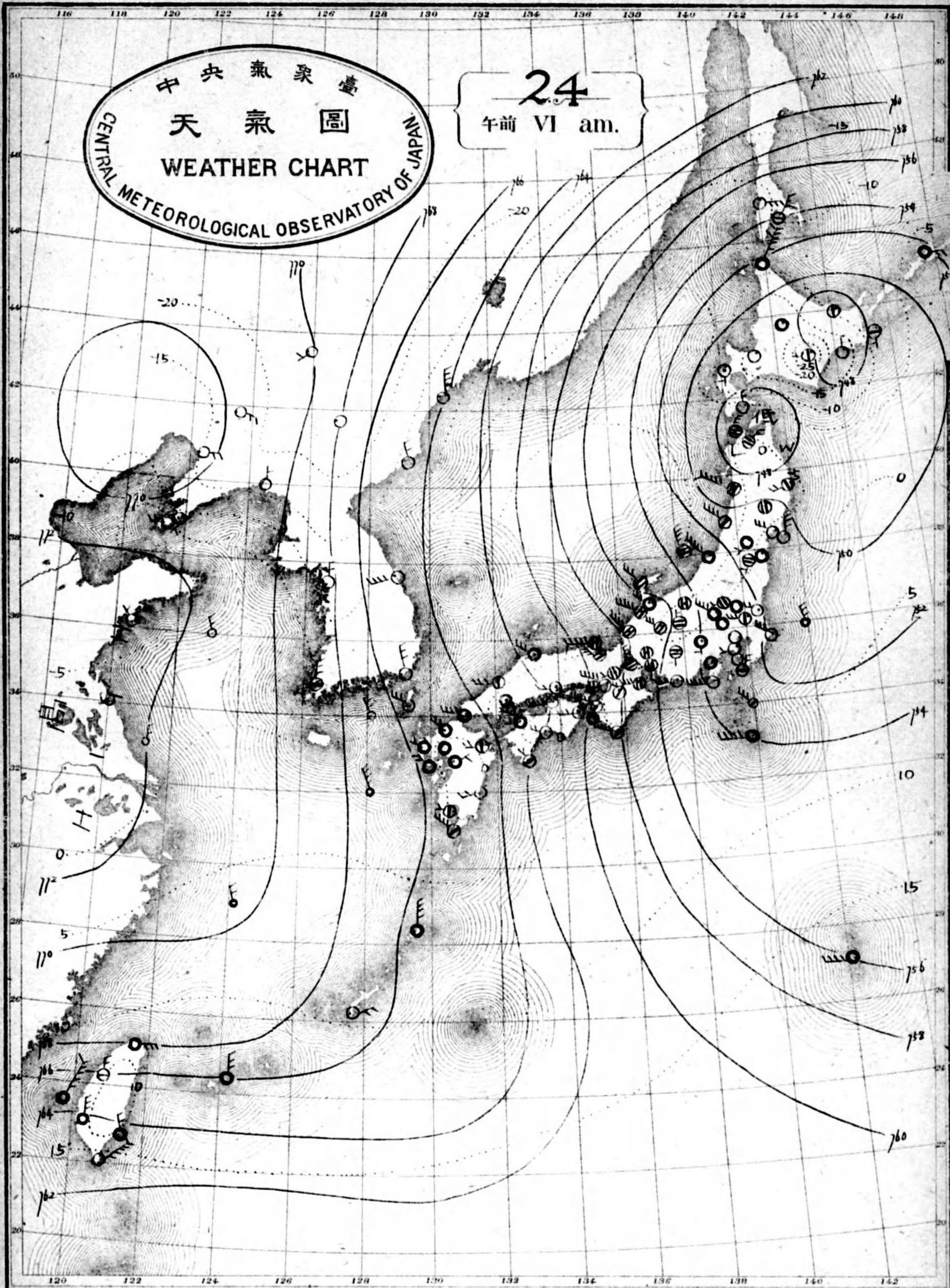
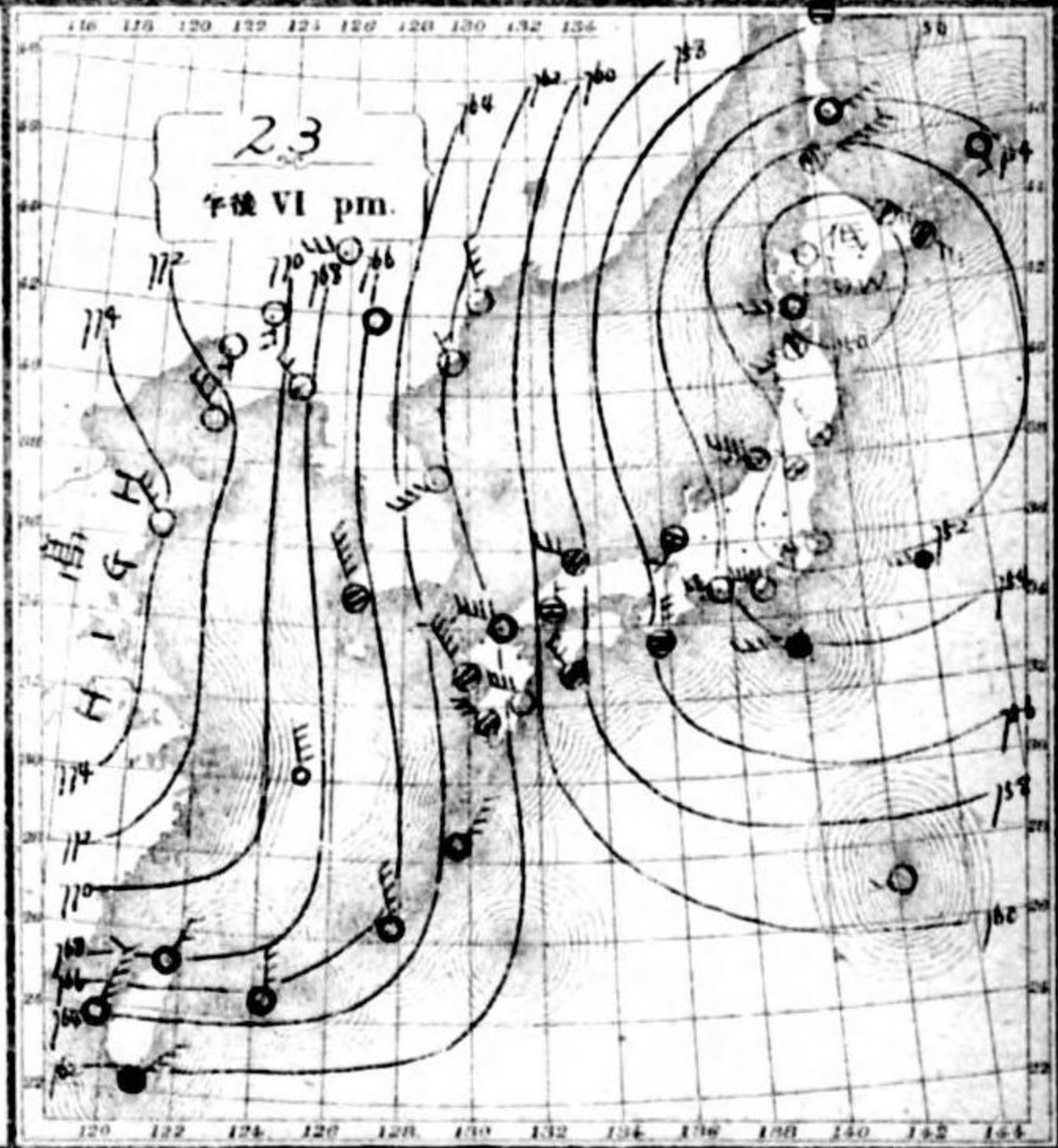
大正六年一月五日... 東京市神田區... 中央氣象臺

大正六年一月七日... 東京市神田區... 中央氣象臺



天氣概況
 低氣壓津輕地方在東北東進行中...
 楊子江流域及東海三旗...
 晴天...
 降雪...
 東風吹...
 氣...
 氣...

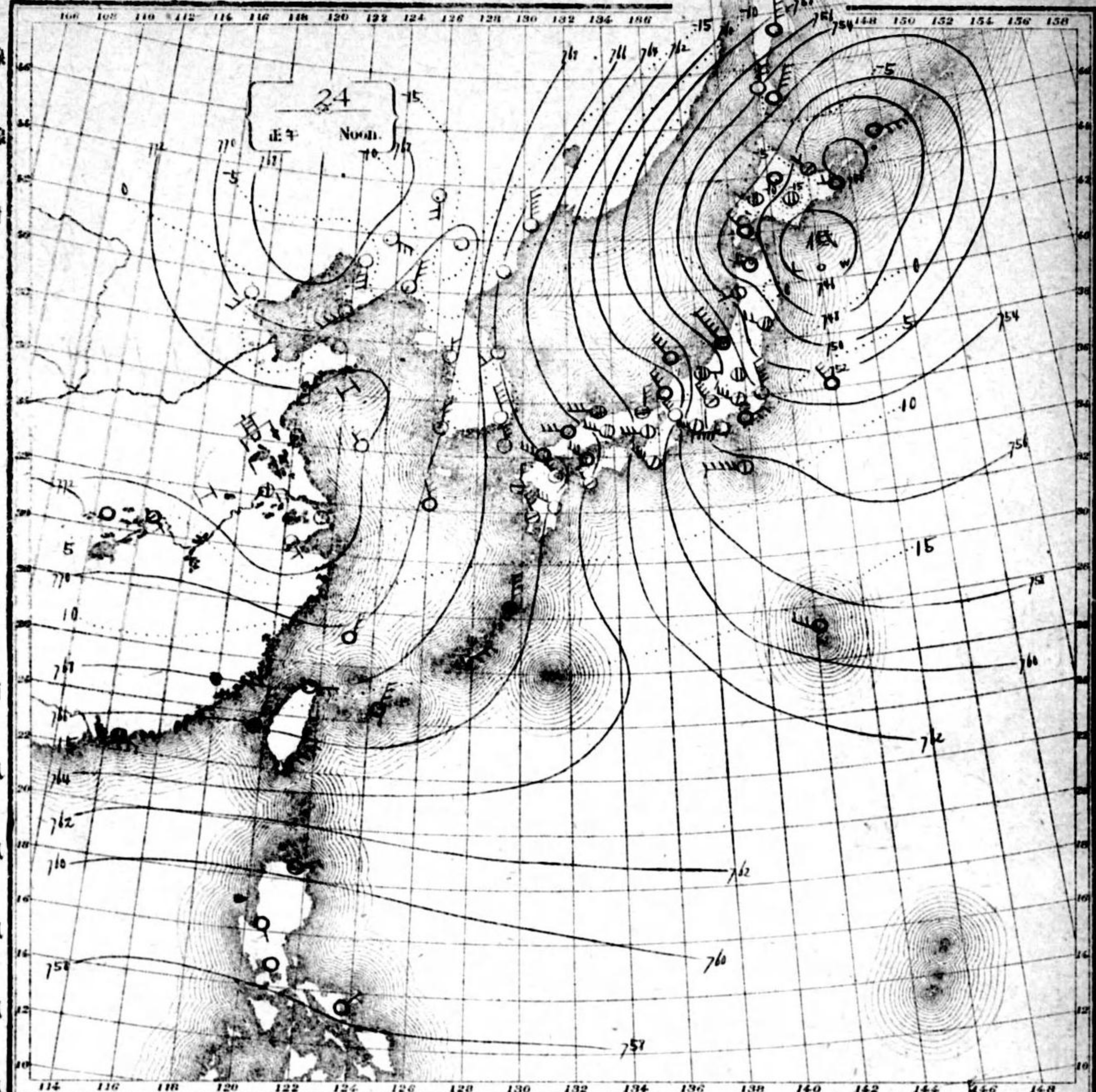
天氣概況
 西南諸島北東風...
 北風...
 降道...
 風...
 風...



中央氣象臺
 天氣圖
 WEATHER CHART
 CENTRAL METEOROLOGICAL OBSERVATORY OF JAPAN

24
 午前 VI am.

- Isobar 等壓線
- Isotherm 等溫線
- Clear ○快晴
- Fair ☼晴
- Cloudy ○曇
- Rain ●雨
- Snow ❄雪
- Fog ☉霧
- Thunderstorm ⚡雷雨
- Light wind ○軟風 2-4 m.p.s.
- Moderate wind ○和風 4-6 m.p.s.
- Strong wind ○疾風 6-10 m.p.s.
- Gale ○強風 10-15 m.p.s.
- Storm ○烈風 15-20 m.p.s.
- Very strong wind ○烈風 20-25 m.p.s.
- Violent wind ○烈風 25-30 m.p.s.
- Hurricane ○颶風 30-40 m.p.s.
- Storm surge ○颶風 40 m.p.s.

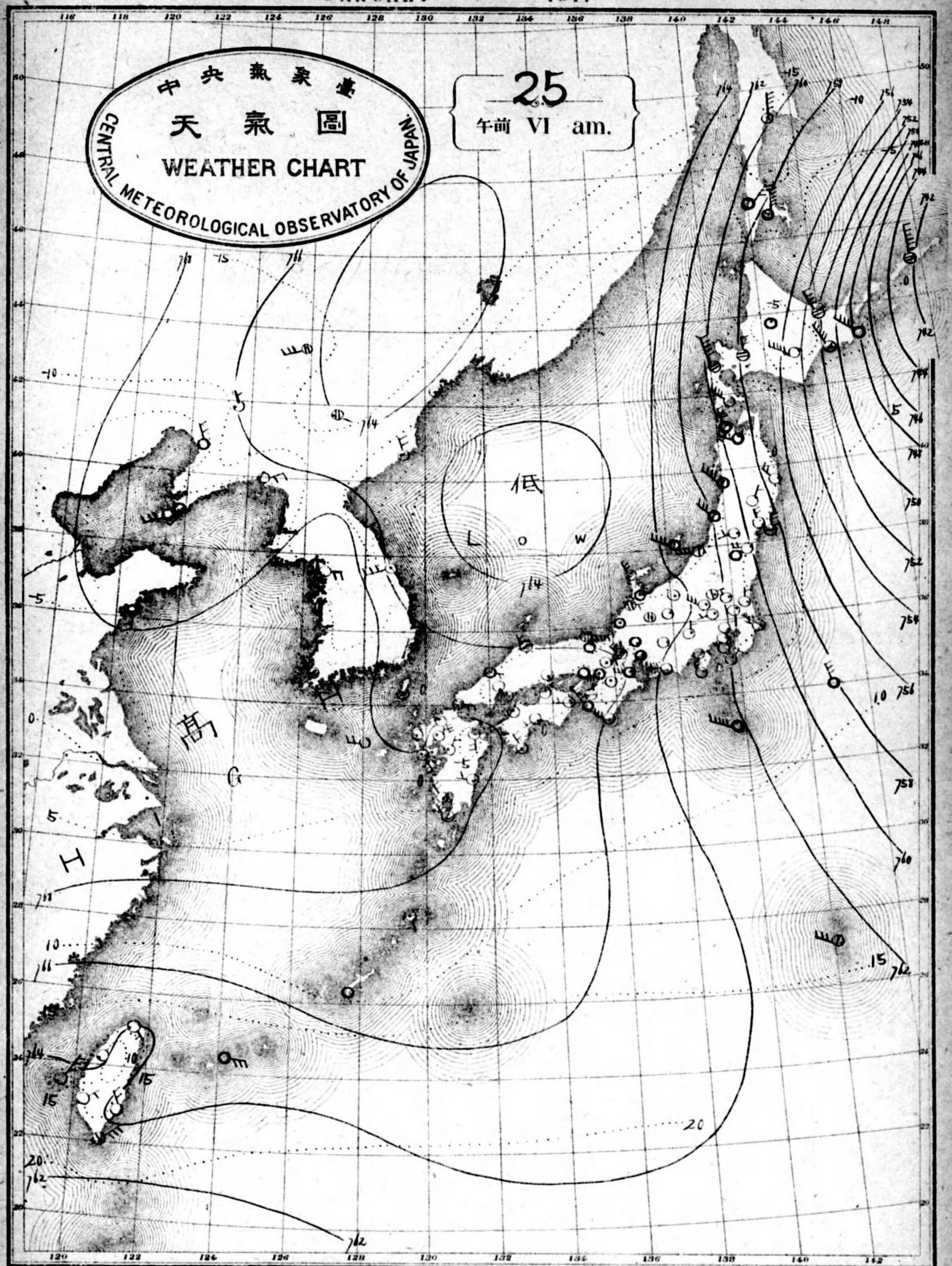
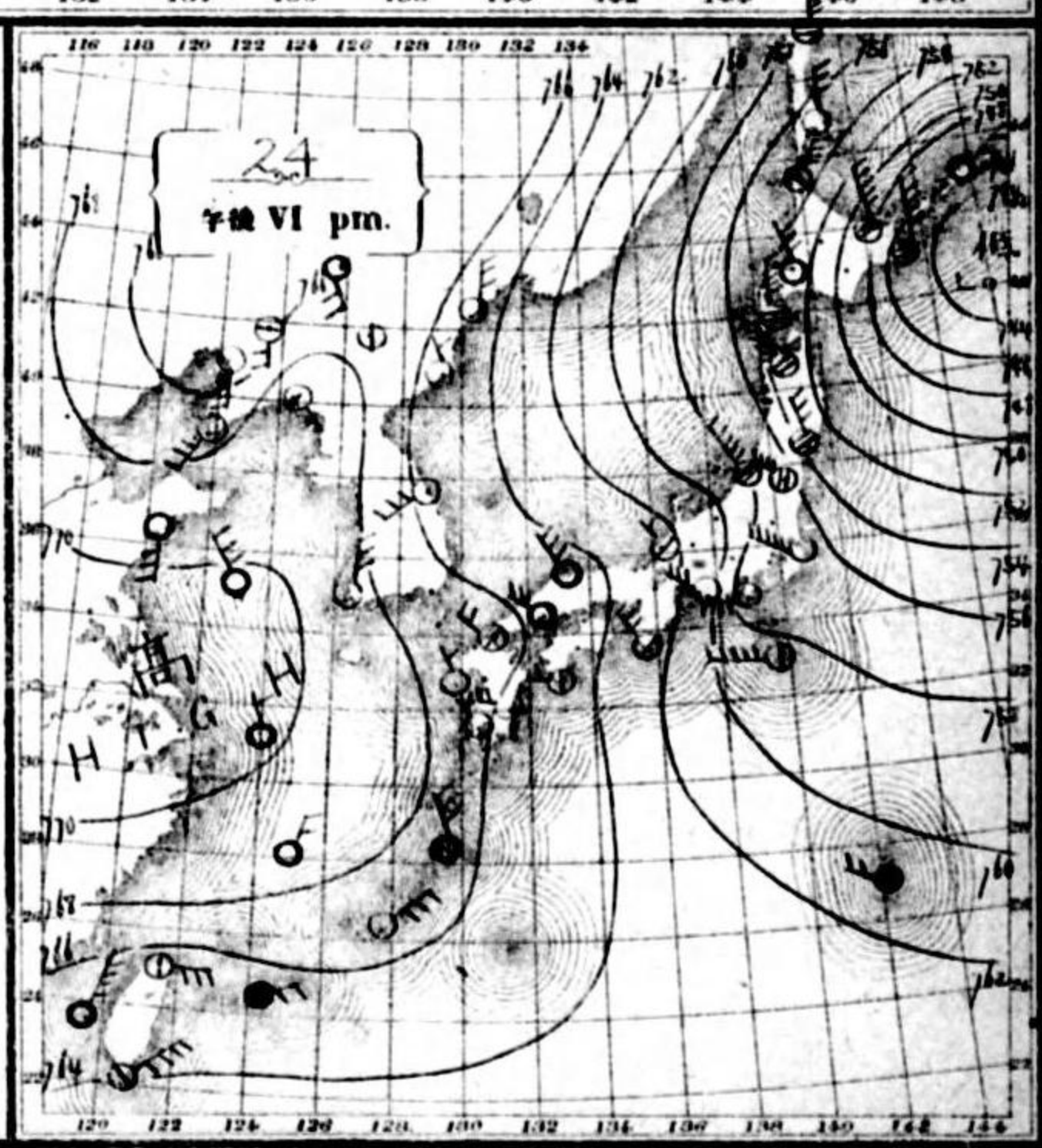


天氣概況

低氣壓千島沖去リ前低氣壓日本海中部ニ頭ハレ東北東ニ進ム而シテ大陸高氣壓ハ衣々今朝揚子江域ニテハ氣壓七百七十程ニ昇リサレ日本海大洋岸内海地方及九州ニテハ天氣晴朗ニシテ寒氣壓日本海岸ニ概テ降雪ス殊ニ北海道西岸ニテハ風雪甚シ朝鮮ニハ快晴トモ満洲ニテハ曇天トナリシ所少カラス

天氣豫報

南西諸島北東風晴九州南部南海道南部瀨内九州北部山陰道北西風晴後夜東海道中山道奥羽東部北西風晴北海道奥羽西部北西風雪北海道東部北西風雪



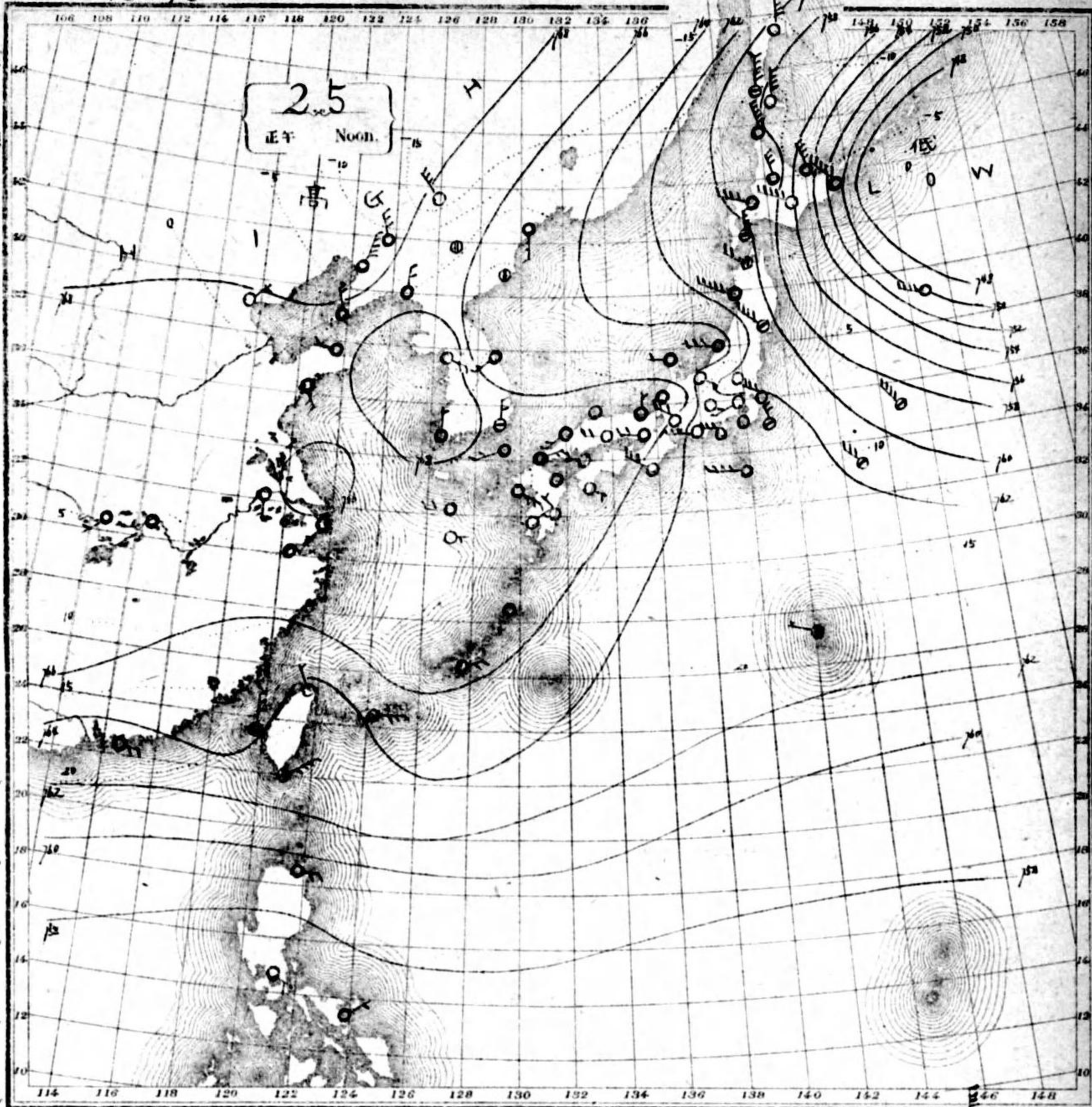
NO. 15679

大正六年一月

JANUARY

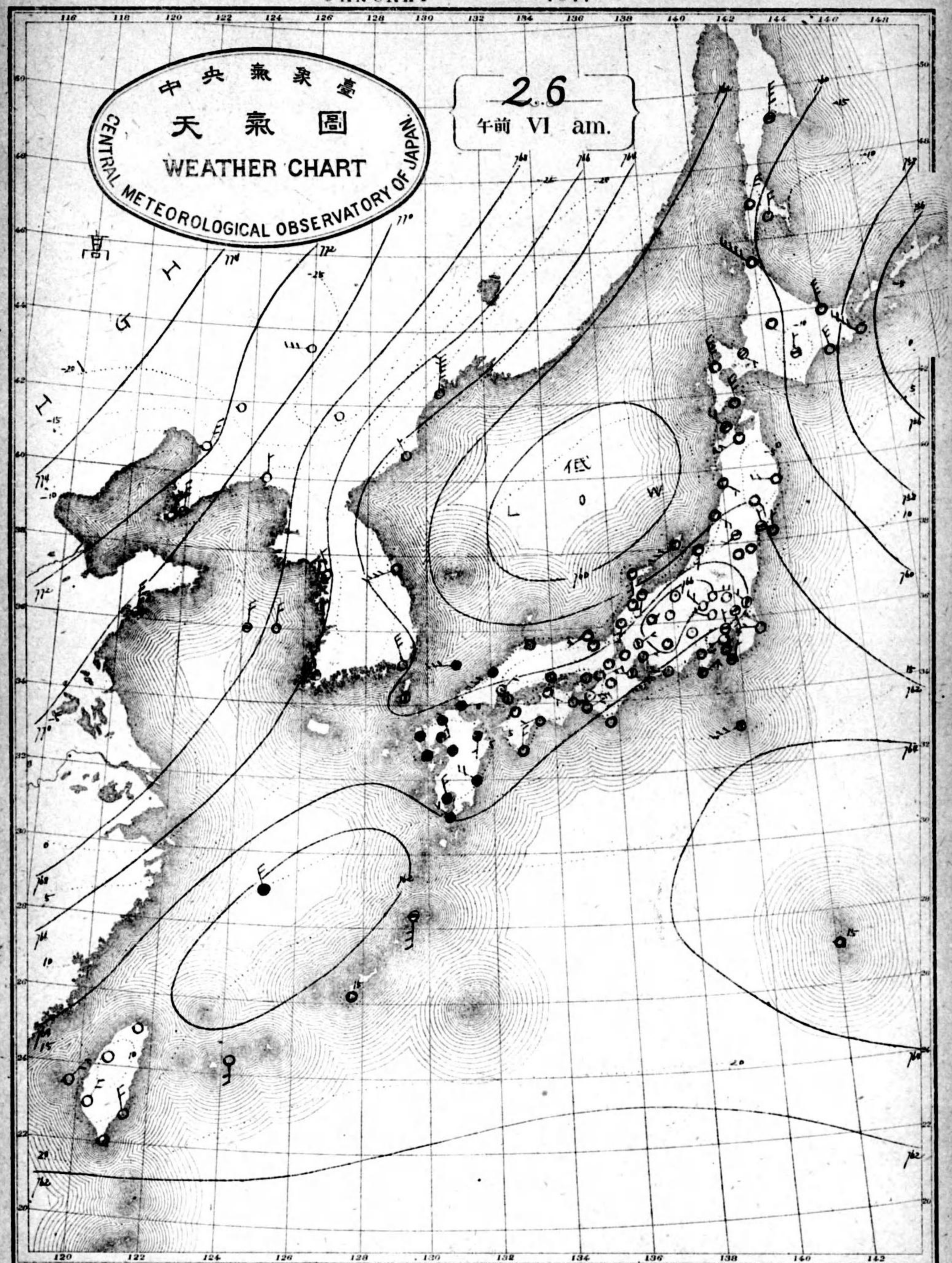
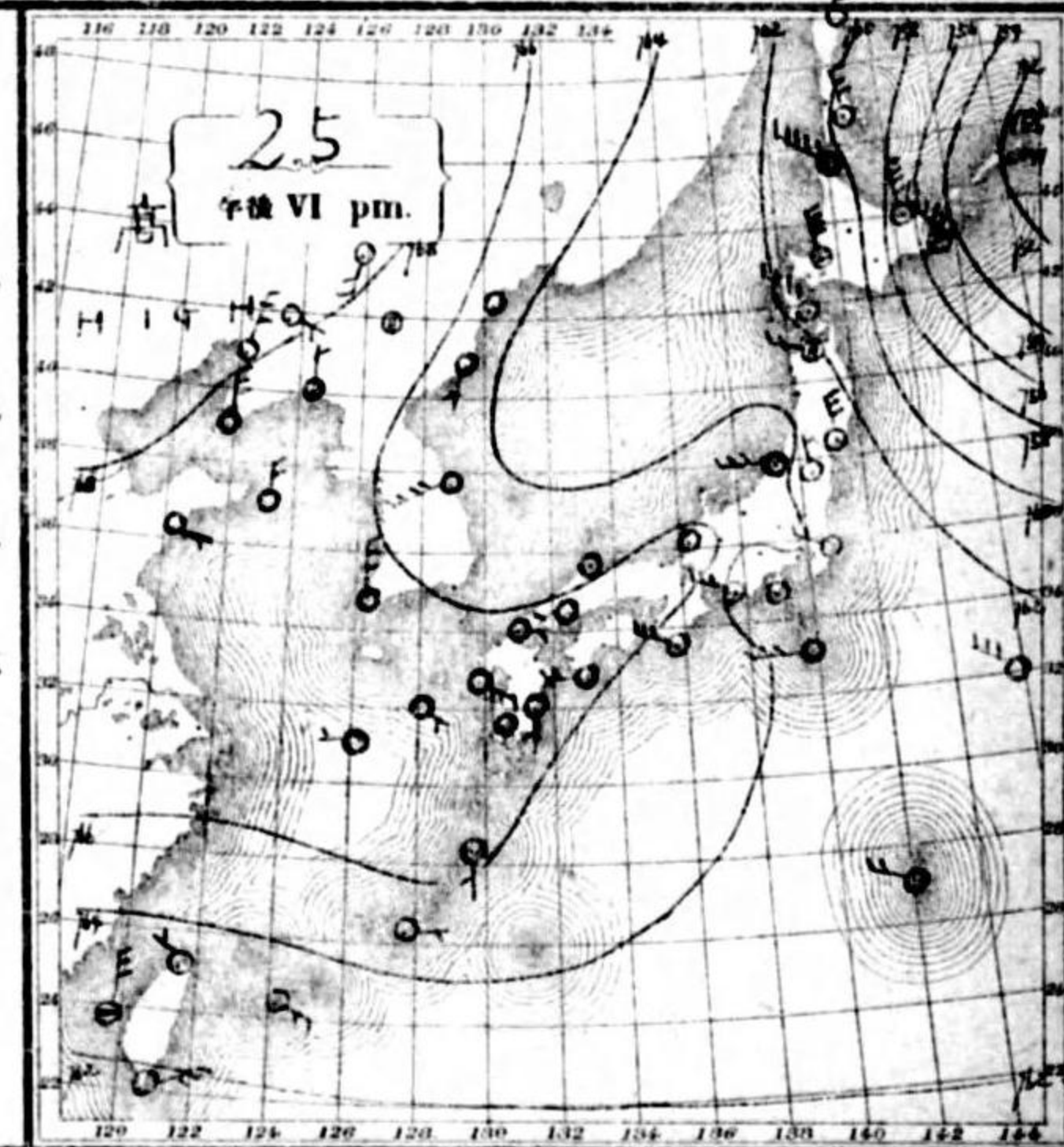
1917

- Isobar 等壓線
- Isotherm 等溫線
- Clear ○快晴
- Fair ○晴
- Cloudy ○曇
- Rain ●雨
- Snow ❄️雪
- Fog ○霧
- Thunderstorm 雷雨
- Light wind 軟風 2-4 m.p.s.
- Moderate wind 和風 4-6 m.p.s.
- Strong wind 疾風 6-10 m.p.s.
- Gale 強風 10-15 m.p.s.
- Strong gale 烈風 15-20 m.p.s.
- Storm 烈風 20-25 m.p.s.
- Storm 烈風 25-29 m.p.s.
- Storm 烈風 29-33 m.p.s.
- Hurricane 颶風 33-40 m.p.s.
- Hurricane 颶風 40 m.p.s.



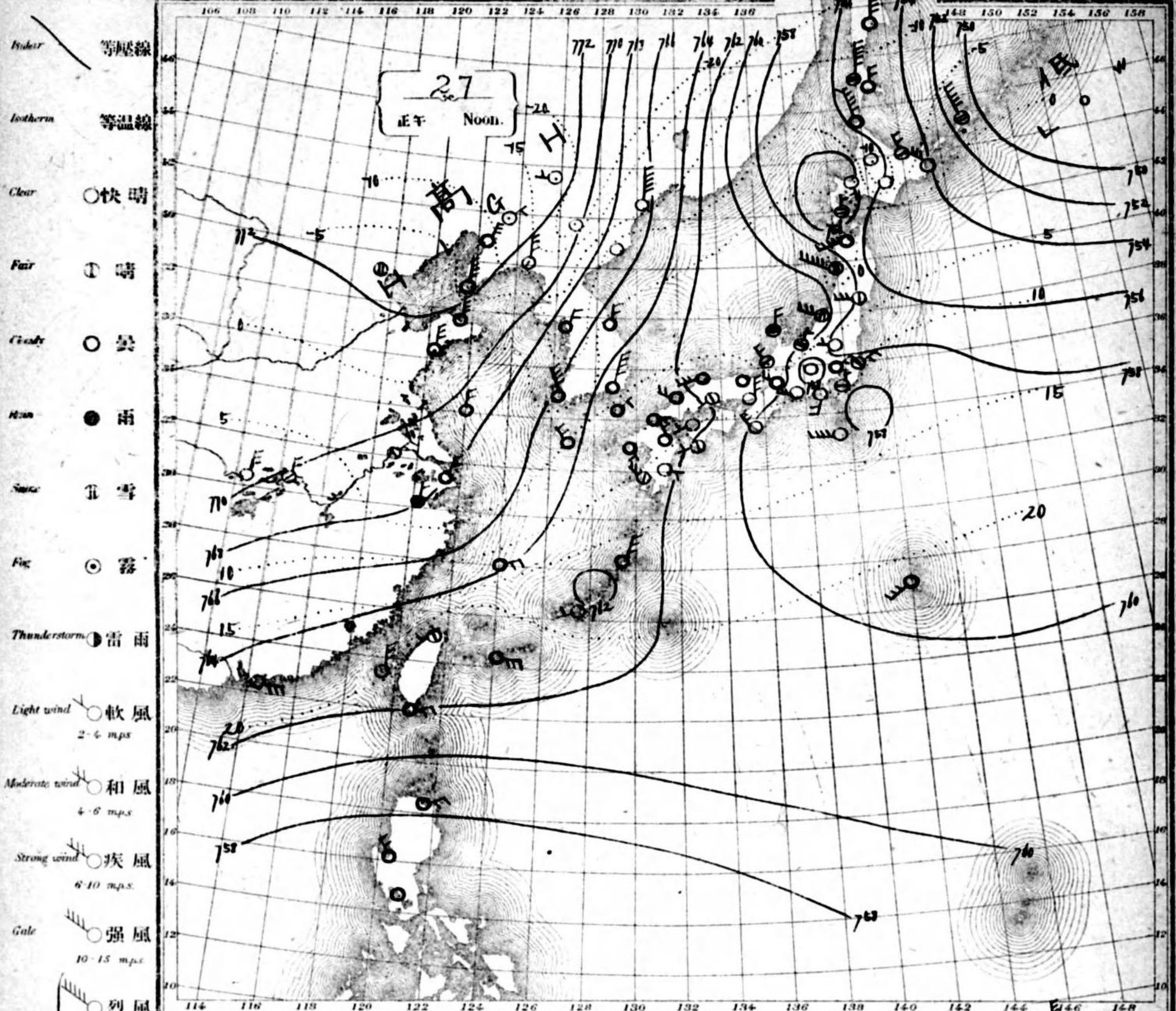
昨日揚子江域 天氣概況
 日本海中部 低氣壓 出雲 而高氣壓 本州 九州 兩方
 面より支那北部 直り 廣く 本州 九州 兩方 概して 雨
 曇り 天 所 少 多 高 州 北 風 吹 快 晴 天 空
 恰 抵 如 之 矣 廣 見 入 朝 對 八 時 局 相 準 矣

南西諸島 北風 兩九州南部 海部 及 熱 好 北 東 風 天 氣 良
 九州北部 山陰 道 北 西 風 厚 東 海 道 山 陰 道 北 西 風 厚 東 海 道 北
 陸 道 及 東 海 道 北 西 風 厚 東 海 道 北 西 風 厚 東 海 道 北 西 風 厚
 關 東 風 厚 北 西 風 厚 東 海 道 北 西 風 厚



中央氣象臺
 天氣圖
 WEATHER CHART
 CENTRAL METEOROLOGICAL OBSERVATORY OF JAPAN

26
 午前 VI am.

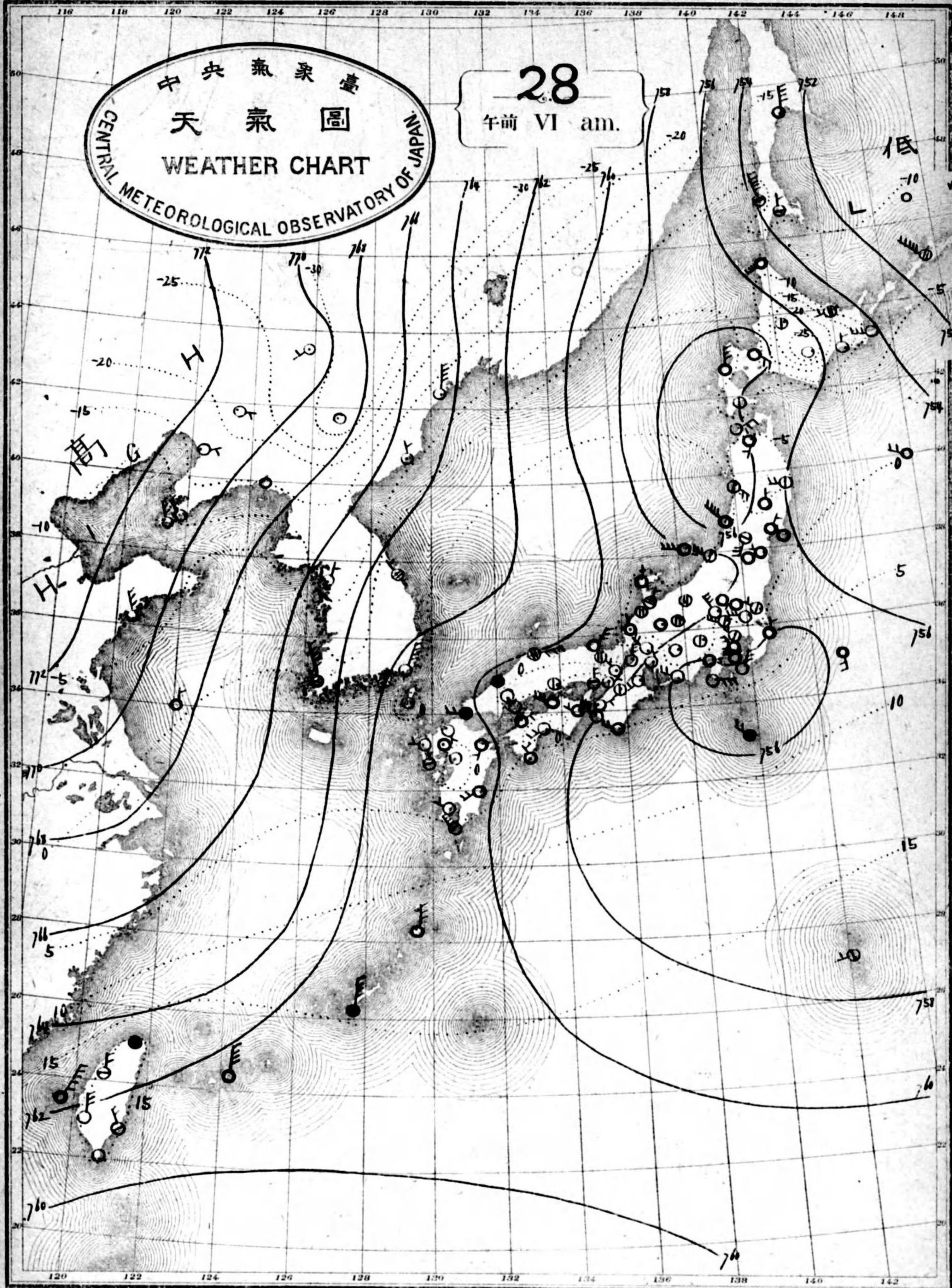
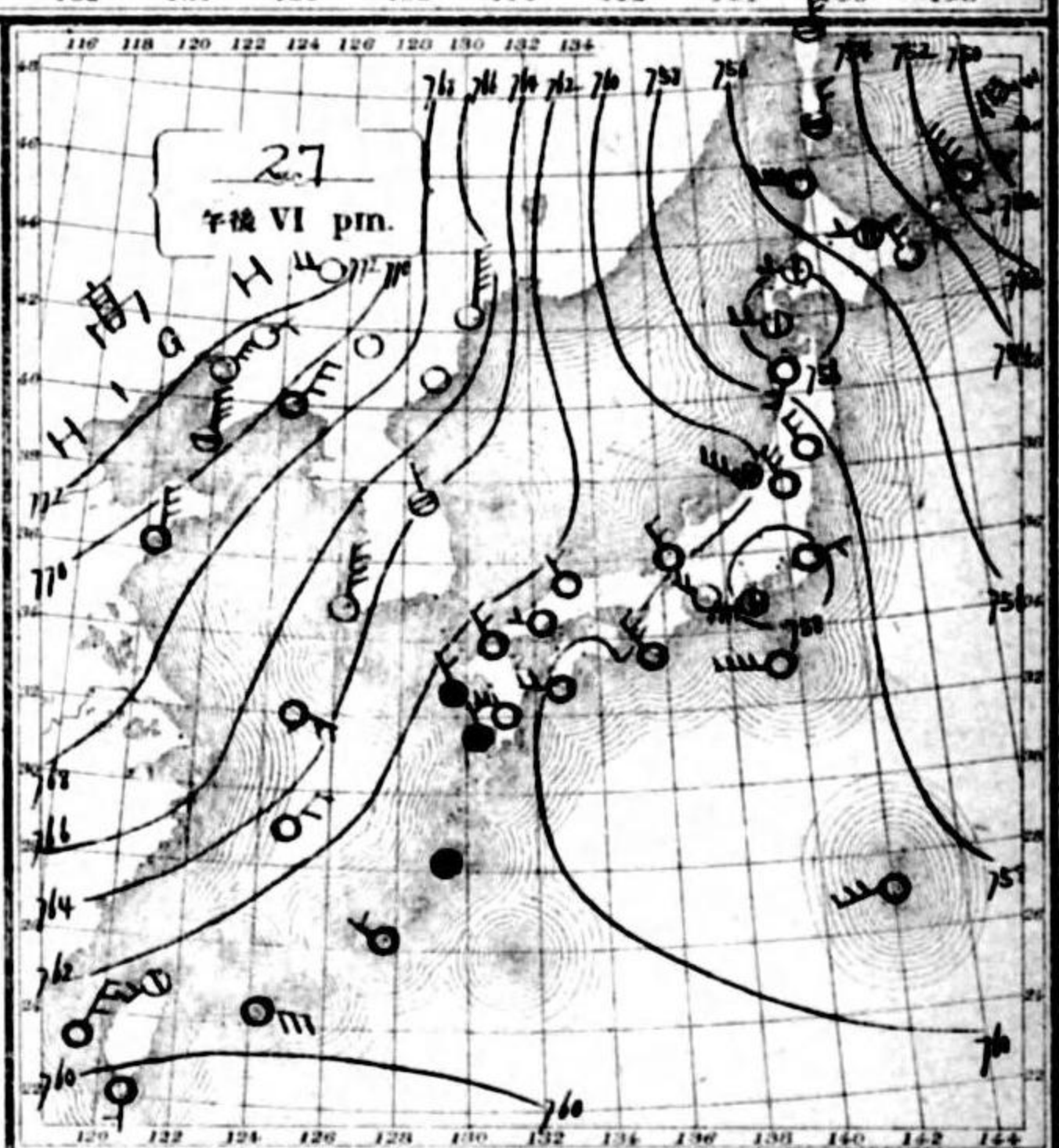


天氣概況

氣壓ハ十島南部ニ最モ低ク七百五十ヲ示シ支那北洋ニ取モ高ク七百七十以上ニアリ本邦ニテハ太平洋ニ面セル地方ハ概シテ晴ルモ其地地方ハ曇天ニテ山陰及北陸沿岸等ニ降雪モ所多ク琉球諸島ハ概シテ曇天ニシテ南緯南部ハ晴天ノ所多ク朝鮮及滿洲ニハ一般ニ天氣晴朗ナリ

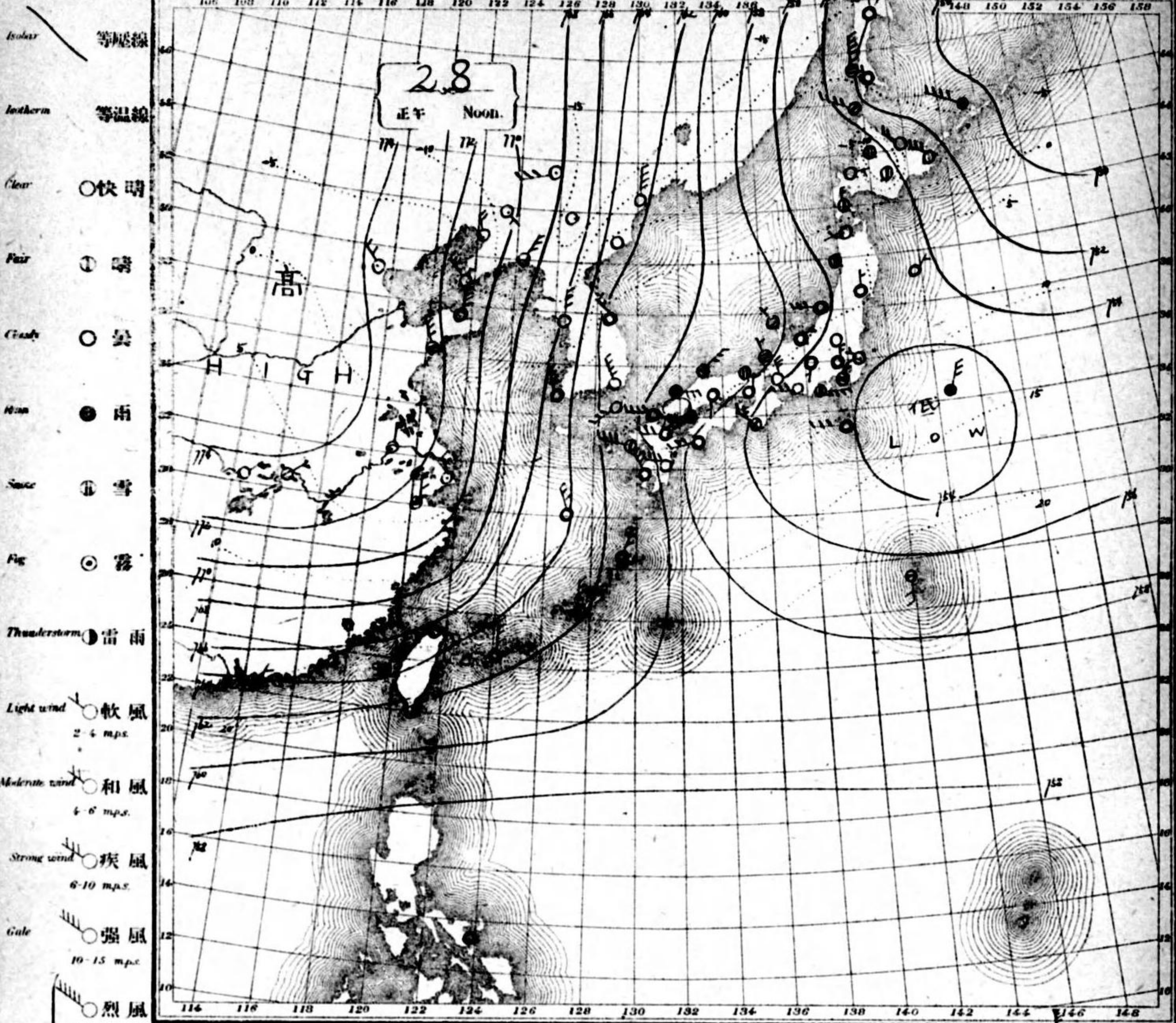
天氣豫報

南滿洲島北東ノ風層九州南部南海道南部瀨戶内海東海中山道奥羽東部北海道東部北西ノ風晴九州北部山陰道北陸道奥羽西部北海道西部北西ノ風雪



NO. 15682

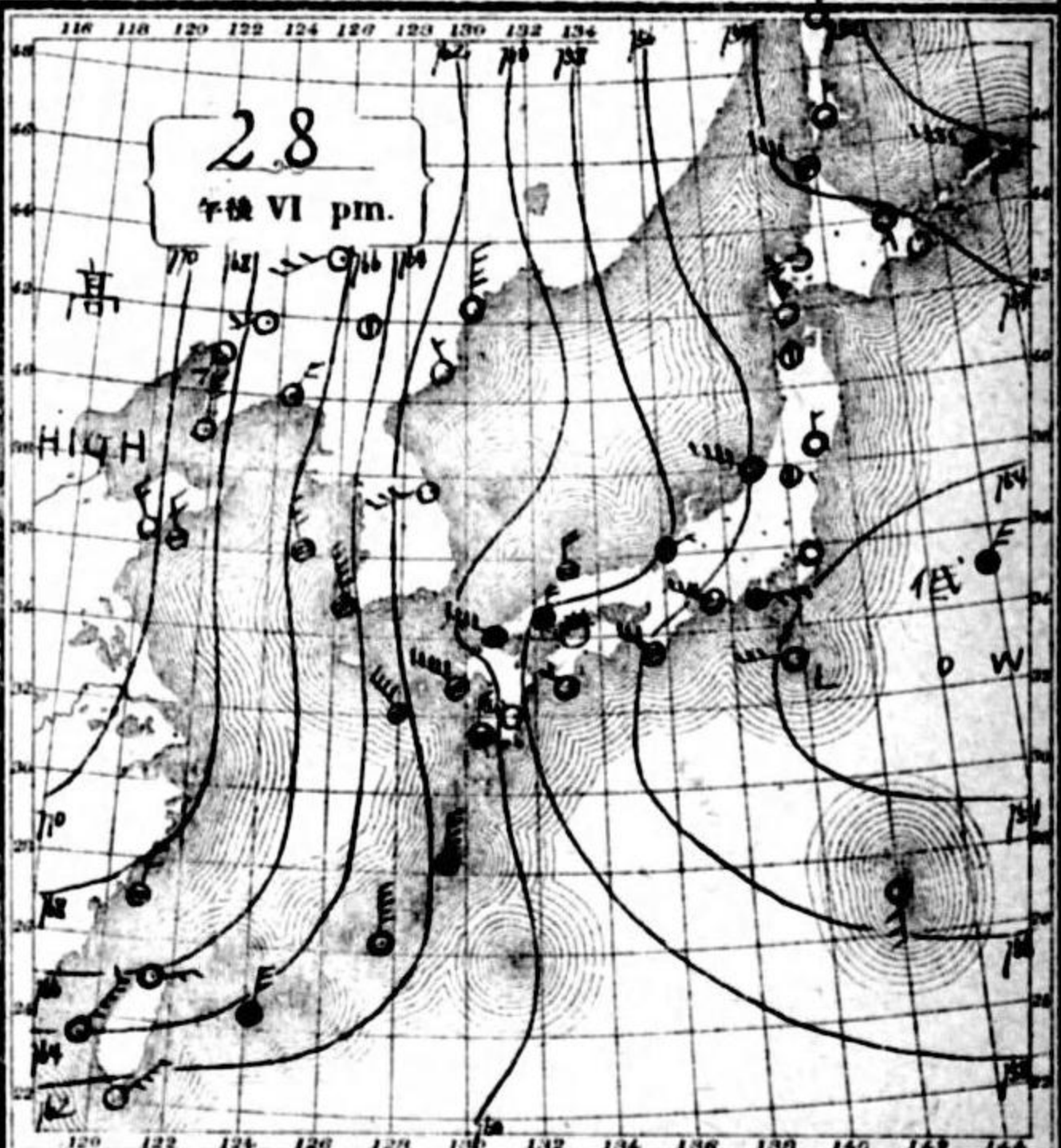
大正六年一月



- Isobar 等壓線
- Isotherm 等溫線
- Clear ○ 快晴
- Fair ○ 晴
- Cloudy ○ 曇
- Rain ● 雨
- Snow ❄ 雪
- Fog ☁ 霧
- Thunderstorm ⚡ 雷雨
- Light wind 軟風 2-4 m.p.s.
- Moderate wind 和風 4-6 m.p.s.
- Strong wind 疾風 6-10 m.p.s.
- Gale 強風 10-15 m.p.s.
- Strong gale 烈風 15-20 m.p.s.
- Hurricane 颶風 20-25 m.p.s.
- Hurricane 颶風 25-30 m.p.s.
- Hurricane 颶風 30-35 m.p.s.
- Hurricane 颶風 35-40 m.p.s.
- Hurricane 颶風 40 m.p.s.

天氣概況
氣壓大陸高，日本東方太平洋低，乃由西東向子並減，... 日本東方太平洋低，乃由西東向子並減，... 日本東方太平洋低，乃由西東向子並減，...

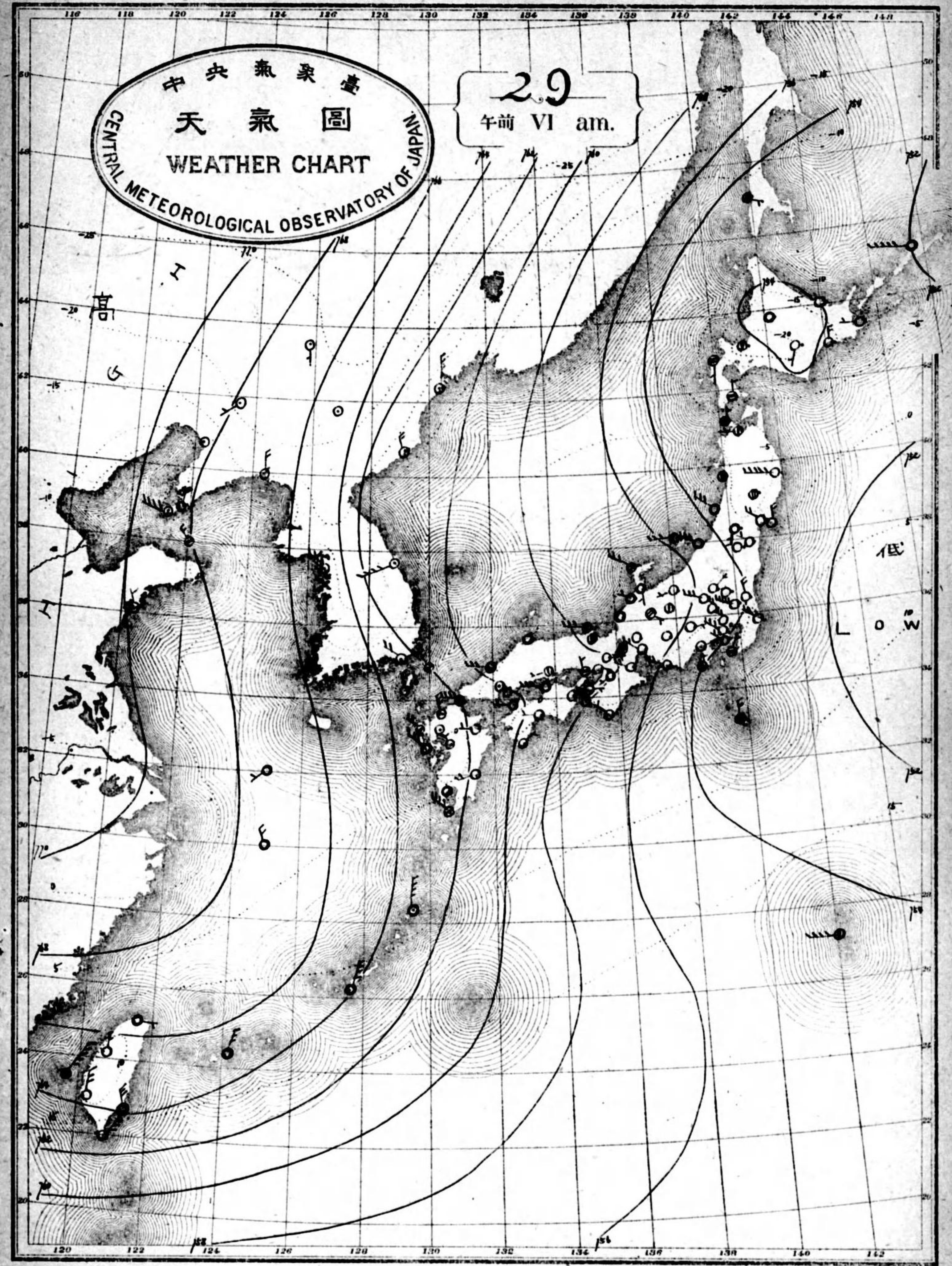
天氣豫報
南西諸島北東風，九州南部南海道南部北西風，晴，... 南西諸島北東風，九州南部南海道南部北西風，晴，...



JANUARY 1917

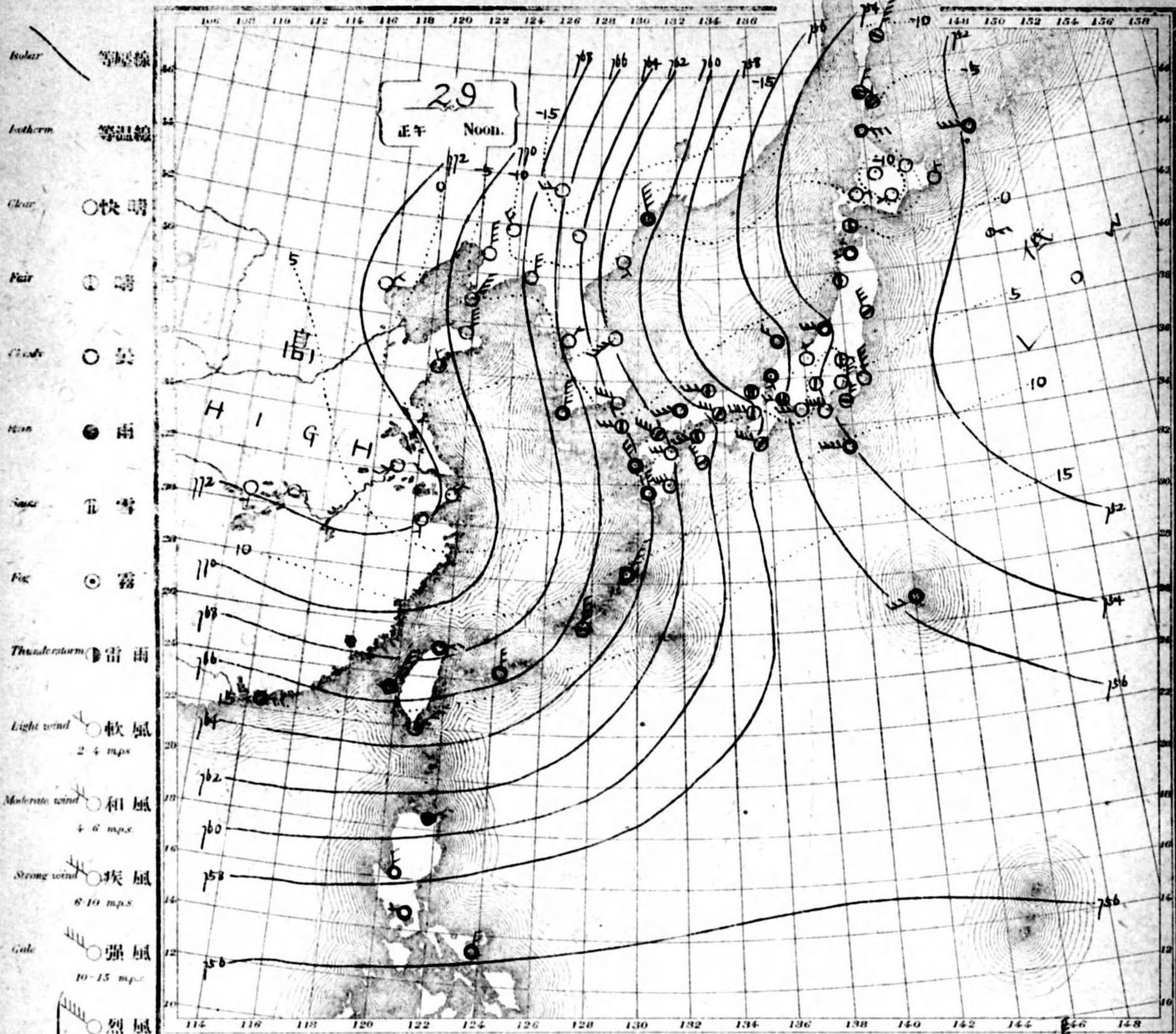
中央氣象臺
天氣圖
WEATHER CHART
CENTRAL METEOROLOGICAL OBSERVATORY OF JAPAN

29
午前 VI am.



大正六年一月五日... 東京市神田區三丁目五番地... 中央氣象臺

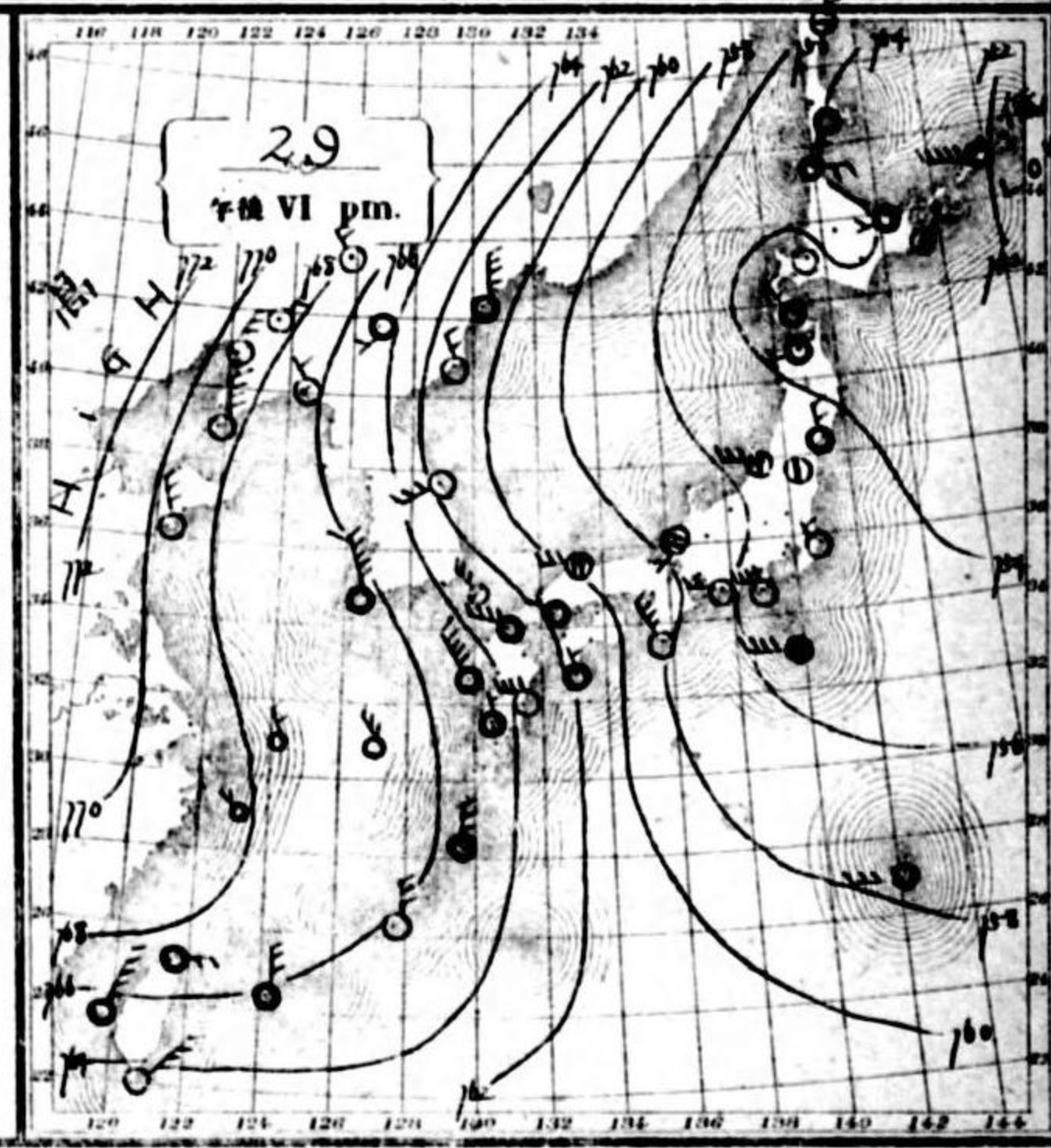
明治二十七年七月三日... 中央氣象臺



- Thunderstorm 雷雨
- Light wind 軟風 2-4 m.p.s.
- Modest wind 和風 4-6 m.p.s.
- Strong wind 疾風 6-10 m.p.s.
- Gale 強風 10-15 m.p.s.
- Strong gale 烈風 15-20 m.p.s.
- Very strong gale 烈風 20-25 m.p.s.
- Storm 颶風 25-35 m.p.s.
- Hurricane 颶風 35-40 m.p.s.
- Very strong hurricane 颶風 40 m.p.s.

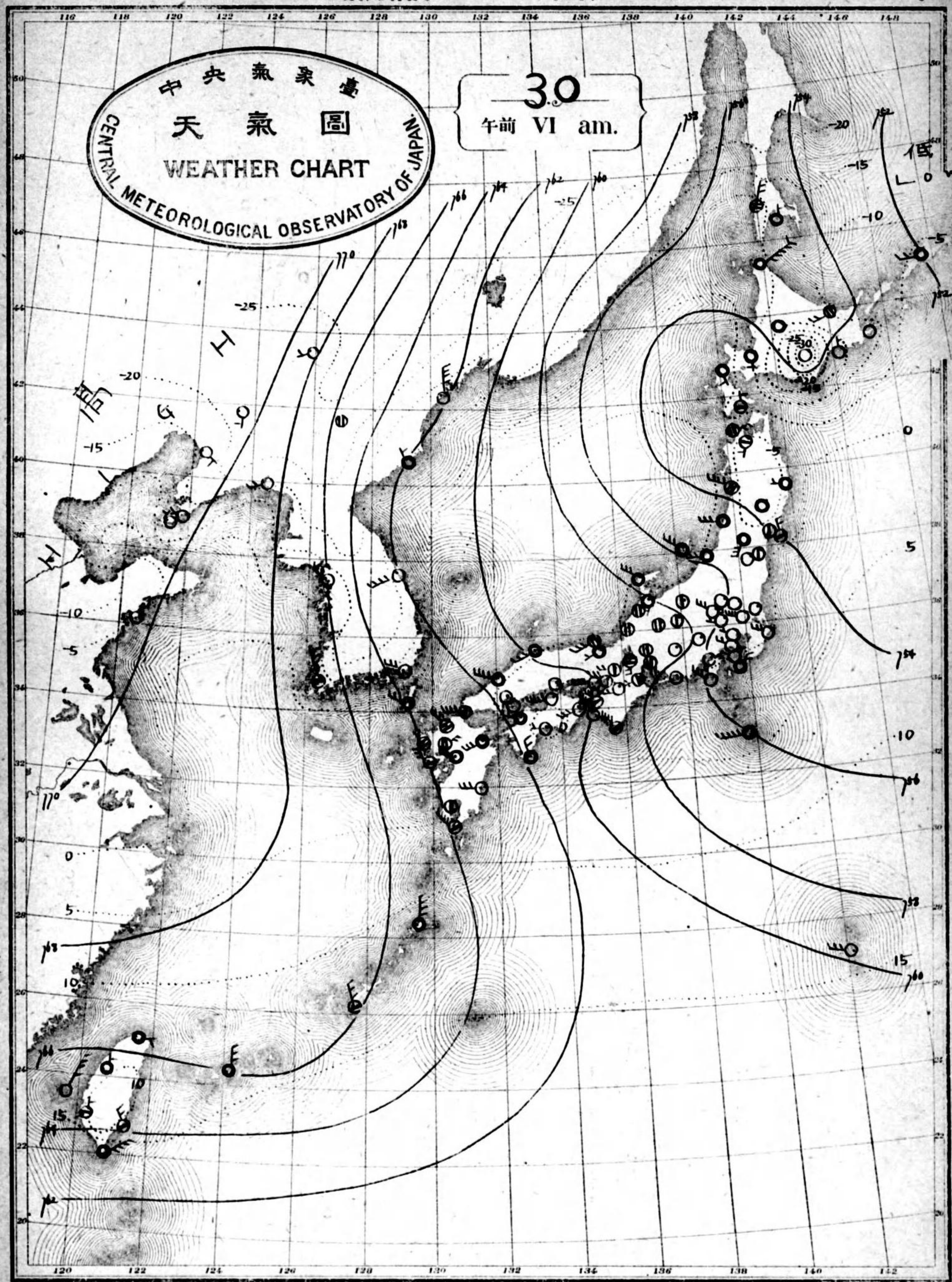
天氣概況
 低氣壓既本邦北部去り大陸高氣壓ハ前夜発達スレテ了氣
 壓ハ由り東ノ向リシ邊減ス本邦西部ニシテ北西風強シ本邦太平洋
 岸及關内ニシテ快晴トシテ日本沿岸ハ概シ曇天ニシテ福井石川
 富山諸縣ニシテ降雪入滿洲及朝鮮ニシテ快晴ニシテ寒氣強シ

天氣豫報
 南滿洲島北東風強九州南部南海道南部北西風晴瀬戸内北西
 風晴九州北西風強道北西風強東海道中山道北西風晴北陸道
 關西西部北西風強關東部北西風晴北海道東部北西風晴
 北海道西部北西風雪



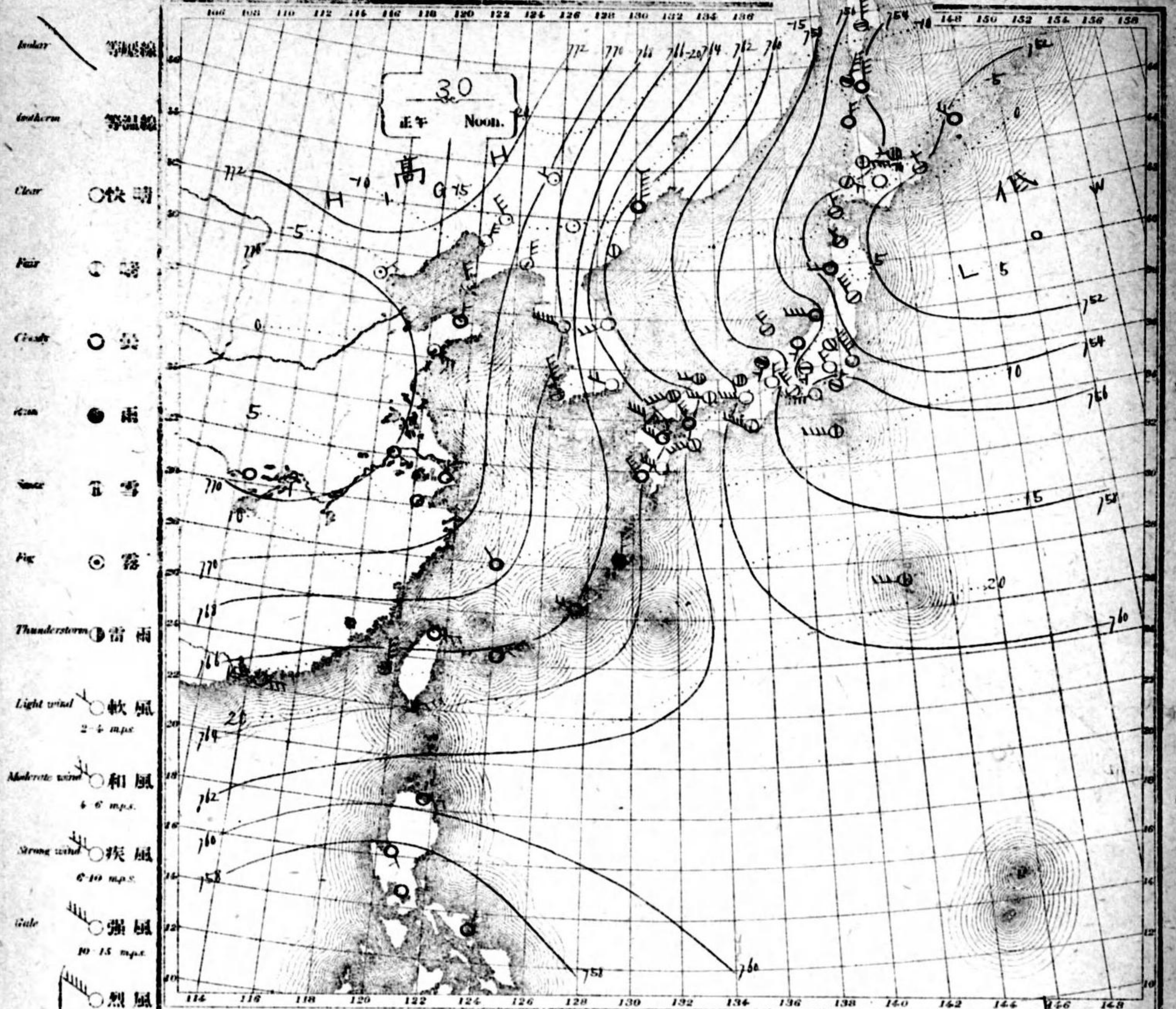
中央氣象臺
 天氣圖
 WEATHER CHART
 CENTRAL METEOROLOGICAL OBSERVATORY OF JAPAN

30
 午前 VI am.



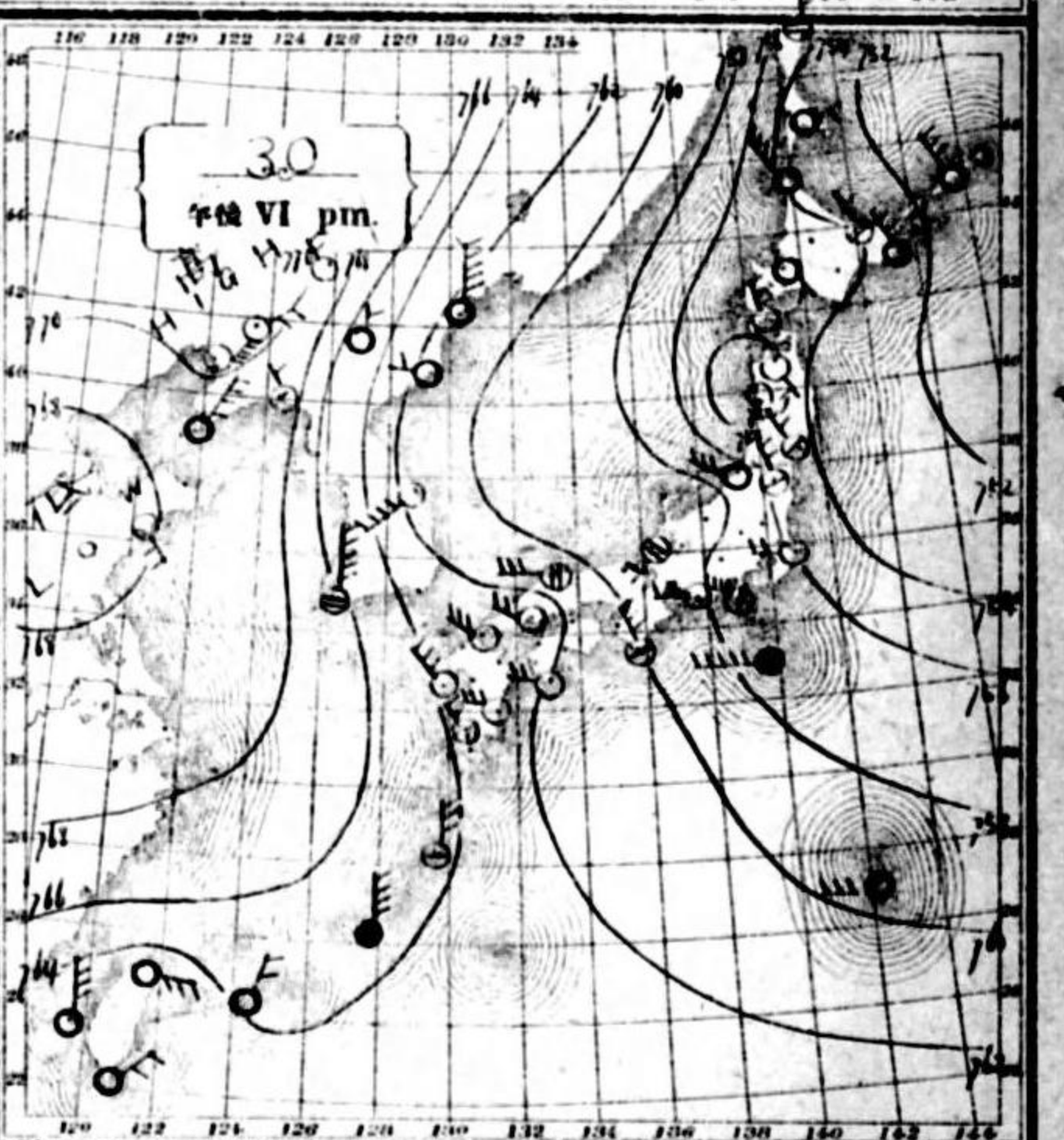
NO. 15684

大正六年一月



- Clear ○ 快晴
- Fair ○ 晴
- Cloud ○ 曇
- Rain ● 雨
- Snow ❄ 雪
- Fog ☁ 霧
- Thunderstorm ⚡ 雷雨
- Light wind ○ 軟風 (2-4 m.p.s.)
- Moderate wind ○ 和風 (5-10 m.p.s.)
- Strong wind ○ 疾風 (10-15 m.p.s.)
- Gale ○ 強風 (15-20 m.p.s.)
- Storm-gale ○ 烈風 (20-25 m.p.s.)
- 烈風 (25-30 m.p.s.)
- 颶風 (30-35 m.p.s.)
- Hurricane ○ 颶風 (35-40 m.p.s.)
- 颶風 (40 m.p.s.)

天氣概況
 氣壓ハ午島南部ニ低クシテ支那北部ニ高クシテ西ヨリ東ニ向ヒ
 進行セリ本邦太平洋ニ面セル地方ハ概シテ好晴ナリトモ
 其他ノ地方ハ曇ニテ加越地方北海道西部等ニハ降雪ス
 地球及海流ニテハ概テ曇天ニテ諸所降雨ノ朝鮮及滿
 洲ニテハ天氣晴朗一覽ノ度對テ止メス

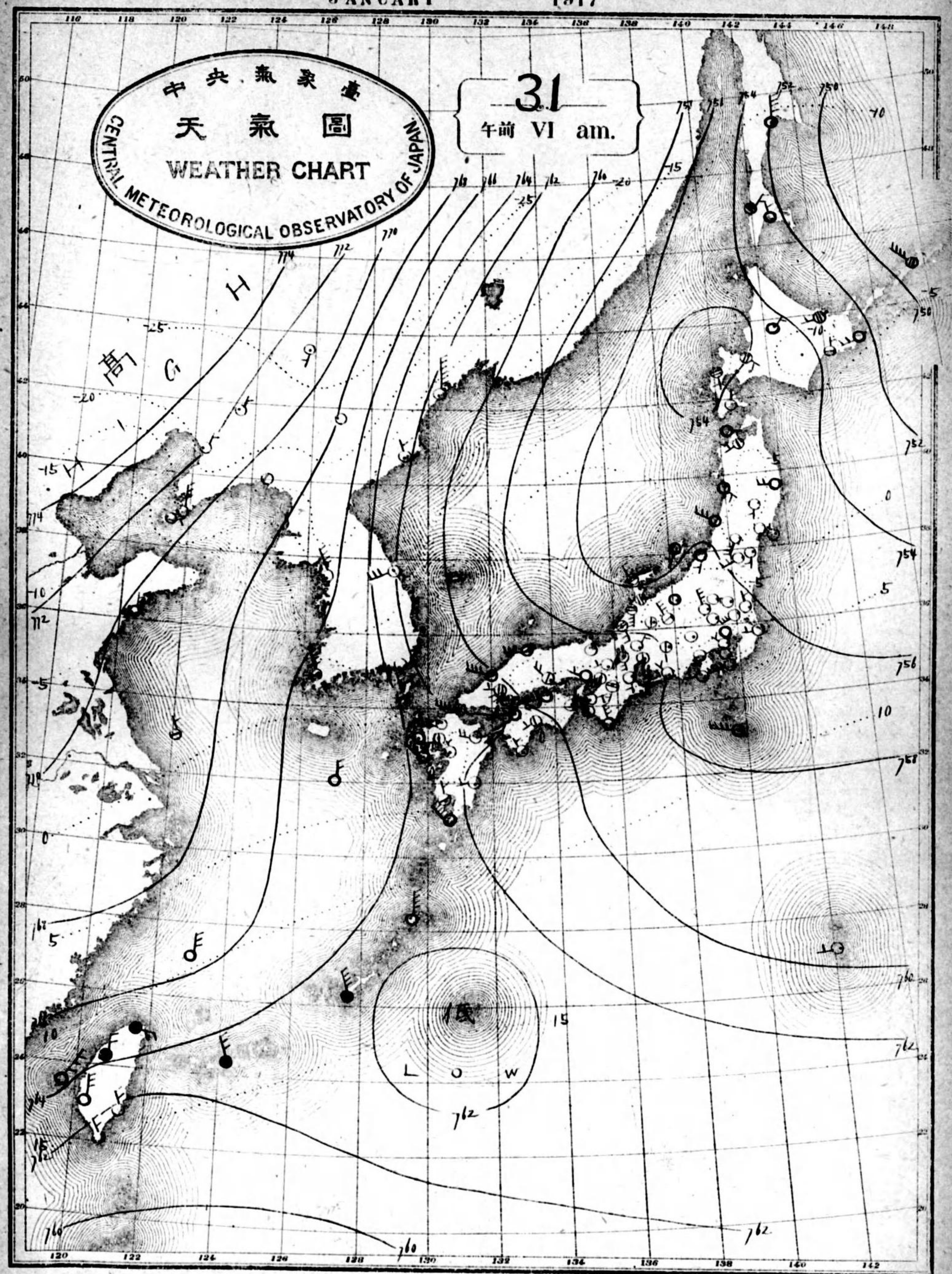


東京市神田區三軒町五日五番地 東京市神田區三軒町五日五番地
 東京市神田區三軒町五日五番地 東京市神田區三軒町五日五番地
 東京市神田區三軒町五日五番地 東京市神田區三軒町五日五番地

JANUARY 1917

中央氣象臺
 天氣圖
 WEATHER CHART
 CENTRAL METEOROLOGICAL OBSERVATORY OF JAPAN

31
午前 VI am.



可認物總號三第日七月三年七二第明
 行費同一日每行費日一十月一年六正天
 號四八六五二第圖氣天

終

