記号	借地権割合	記号	借地権割合
A	90%	E	50%
B	80%	F	40%
C	70%	G	30%
D	60%	H	20%

繁華街・高度商業地区
道路を中心として全地域
道路沿い

普通商業地区
併用住宅地区
全地域
北側道路沿い
南側全地域

中小工場地区
北側全地域
南側道路沿い
南側全地域

大工場地区
北側全地域
南側道路沿い
北側全地域

普通住宅地区
家内工場地区
無印は全地域

56124

（大　上）

（塩久保）

東名高速道路

56123

鵜　巻

56128

北矢名

56125

平　塚

（秦野市）　56124

（鶴　巻）

57D　72D　75D　77D　71D　65D　76D　65D　81D

1933　1956　1960　1959　1958　1389　1927　1910　1931　1927　1926　1901　1902　1908　1900　2149　1928-4　1930　1892　ゆたか旅館　1916　1915　1916-3

（塩久保）

鶴　巻

（天神台）

73D　1920　1918　1881　1813　1811　1424

1875　1876　1872　1824　1823　1816　（塩　見）　1807　1867　1827　1820　63D　1797　1807　1805　1804　（屋　敷）　63D　1793　1863　1805　1791　1790　（宮ノ下）　1804　54D　1786　54D　52D　1835　1777　卍極楽寺

記号	借地権割合	記号	借地権割合
A	90%	E	50%
B	80%	F	40%
C	70%	G	30%
D	60%	H	20%

繁華街・高度商業地区
道路を中心として全地域
道路沿い

普通商業地区
併用住宅地区
全地域
北側道路沿い
南側全地域

中小工場地区
北側全地域
南側道路沿い
南側全地域

大工場地区
北側全地域
南側道路沿い
北側全地域

普通住宅地区
家内工場地区
無印は全地域

56125

（天神台）

北　　矢　　名

56124

北矢名　鶴　巻　56129

56126　南矢名

平　塚
（秦野市）
56125

54D
1778
（宮ノ下）
63D
1774
63D
1780
52D
（請　地）
1466
1786
62D
62D
公8

（屋　敷）

鶴　巻

倍率地域

小田急電鉄

（巻　頭）

（上ノ原）

1743
1723
58D
1619
1820
58D
1624
1642
1621
57D（烏　啼）
1626
1632
57D

（巻　頭）

（上塩河内）

1654
134
118-9
118-8
63D
北　矢　名
65D
63D
南　矢　名

記号	借地権割合	記号	借地権割合
A	90%	E	50%
B	80%	F	40%
C	70%	G	30%
D	60%	H	20%

繁華街・高度商業地区
道路を中心として全地域
道路沿い

普通商業地区
併用住宅地区
全地域
北側道路沿い
南側全地域

中小工場地区
北側全地域
南側道路沿い
南側全地域

大工場地区
北側全地域
南側道路沿い
北側全地域

普通住宅地区
家内工場地区
無印は全地域

56126

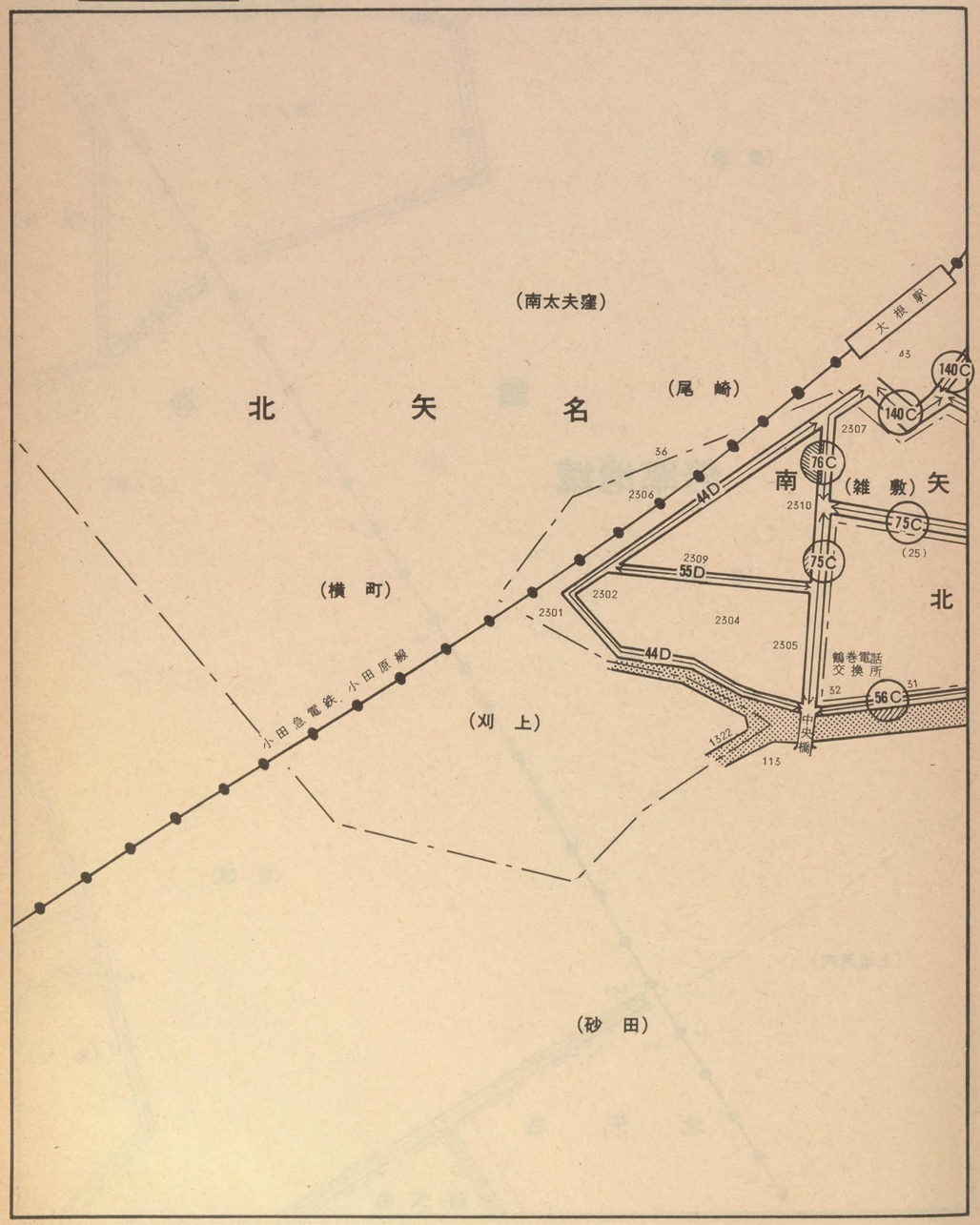

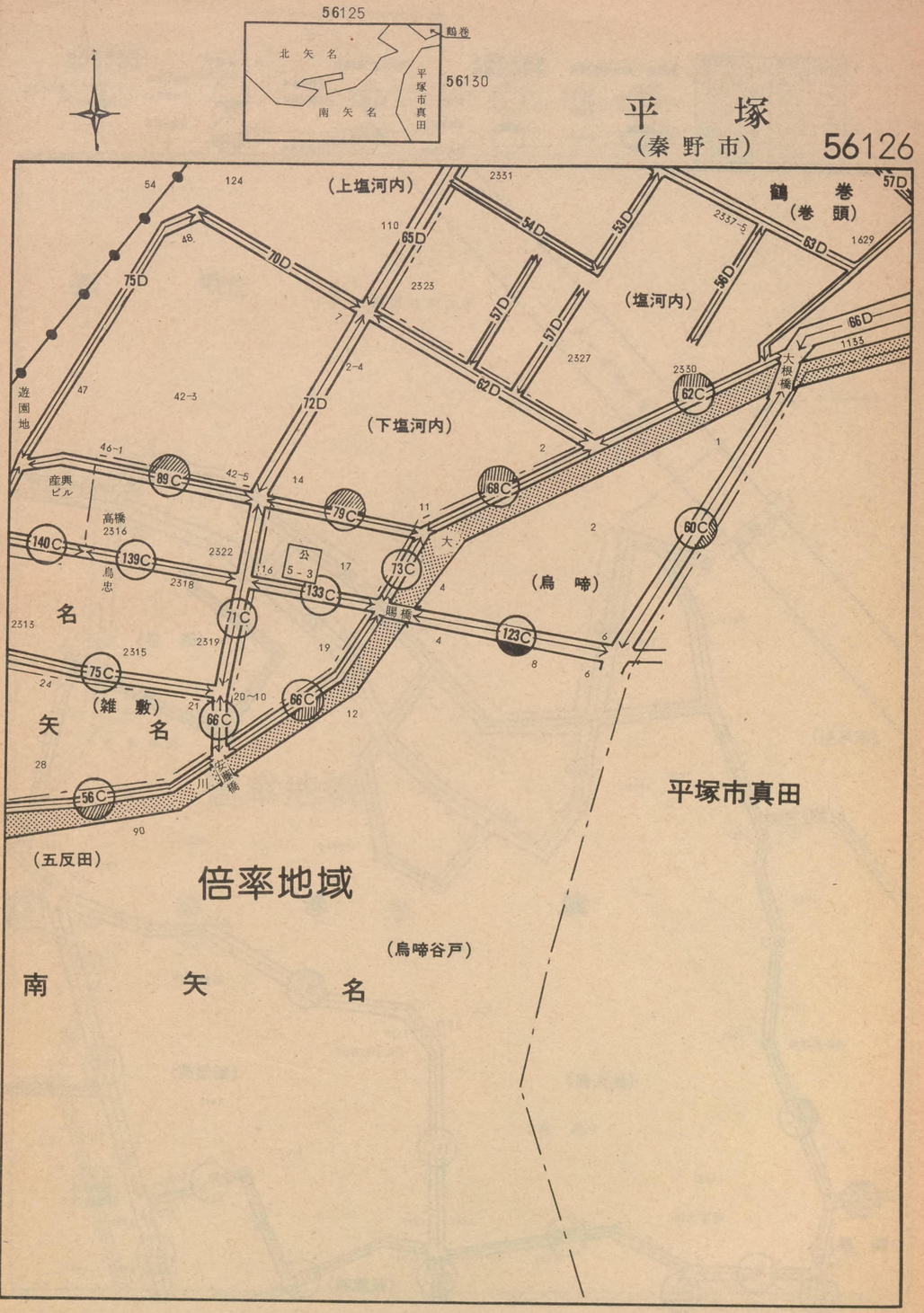

記号	借地権割合	記号	借地権割合
A	90%	E	50%
B	80%	F	40%
C	70%	G	30%
D	60%	H	20%

繁華街・高度商業地区
道路を中心として全地域
道路沿い

普通商業地区
併用住宅地区
全地域
北側道路沿い
南側全地域

中小工場地区
北側全地域
南側道路沿い
南側全地域

大工場地区
北側全地域
南側道路沿い
北側全地域

普通住宅地区
家内工場地区
無印は全地域

56127

伊勢原市

56123

鶴巻

56128

平塚（秦野市） 56127

伊勢原市

もえぎ台団地

東名高速道路

大橋線

1991

1997-5

1349-7

1348-13

1357

(雨沼)

1353

1356

1340

卍西光寺

1985

1983

1329-17

1329-6

1329-2

1335

1343

1344

1337

1337-6

1274

1331

1275

1308

旅館花巻

1329-3

1374

1375

1325

たかね旅館

1277

(雨沼前)

1317

1306

1318

1303-4

1302

1305

日本石油鶴巻給油所

1293

1298

1347

1264

1346

1265

1345

1266

1239

1281

1237

1287

1251

1291

1229

(宮地)

(根丸島)

1976-2

1980

1976

1969

美ゆき旅館

1381

(蛇久保)

1963

1381

陣屋旅館

(鶴巻)

1388

1391

1377

1322

1378

1194

(芦屋前)

56D

63D

56C

58C

60C

65C

67C

71C

72C

76C

82C

83C

87C

102C

倍率地域

鶴巻

伊勢原市

(不弓引)

(鶴巻)

(芦屋前)

(宮地)

(根丸島)

記号	借地権割合	記号	借地権割合
A	90%	E	50%
B	80%	F	40%
C	70%	G	30%
D	60%	H	20%

繁華街・高度商業地区
道路を中心として全地域
道路沿い

普通商業地区 併用住宅地区
全地域
北側道路沿い
南側全地域

中小工場地区
北側全地域
南側道路沿い
南側全地域

大工場地区
北側全地域
南側道路沿い
北側全地域

普通住宅地区 家内工場地区
無印は全地域

56128

(蛇久保)

(鶴巻)

(芦屋前)

旅館
光鶴園

光鶴園公園

小田急電鉄小田原線

鶴巻温泉駅

鶴巻

(塩見)

(請地)

(大原)

(宮ノ上)

56127

56124 鶴巻 56129

平塚
(秦野市) 56128

相模テニスクラブ
テニスコート

(芦谷)

(宮地)

(袁輪)

鶴巻

(杉ノ木)

(北ノ下)

(下谷戸)

記号	借地権割合	記号	借地権割合
A	90%	E	50%
B	80%	F	40%
C	70%	G	30%
D	60%	H	20%

繁華街・高度商業地区
道路を中心として全地域
道路沿い

普通商業地区
併用住宅地区
全地域
北側道路沿い
南側全地域

中小工場地区
北側全地域
南側道路沿い
南側全地域

大工場地区
北側全地域
南側道路沿い
北側全地域

普通住宅地区
家内工場地区
無印は全地域

56129

(晴　地)
(宮ノ上)
(大　原)
(上ノ原)
(鳥　啼)
(桜　井)
(曲　戸)
(井ノ下)
(下谷戸)
(堀ノ内)
(長　町)
(広　町)

鶴　巻

つるまき幼稚園(原徹)
高井精器鶴巻工場
県道曽屋鶴巻線
中栄信用金庫鶴巻支店
県営鶴巻団地
落幡神社
基13
基16

56128
56125
56130
平塚市

平　塚
(秦野市)
56129

倍率地域

県道上粕屋南金目線

平塚市

記号	借地権割合	記号	借地権割合
A	90%	E	50%
B	80%	F	40%
C	70%	G	30%
D	60%	H	20%

繁華街・高度商業地区
道路を中心として全地域
道路沿い

普通商業地区
併用住宅地区
全地域
北側道路沿い
南側全地域

中小工場地区
北側全地域
南側道路沿い
南側全地域

大工場地区
北側全地域
南側道路沿い
北側全地域

普通住宅地区
家内工場地区
無印は全地域



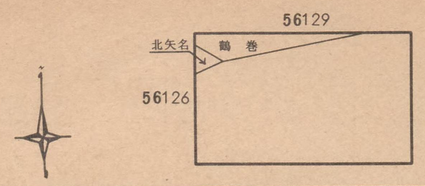

平 塚
（秦野市） 56130

YP2
36
85W20116
O
複写