

715	714	713	712	711	710	709
江浦 載九 寧洞 標導	江興 載新 寧北 標	江里 漢雲 陽標 標	江里 漢東 柿標 標	江里 漢雲 陽標 標	江里 漢東 柿標 標	江里 漢雲 陽標 標
載寧江東新興里	載寧江新換浦川ノ右岸ニ突出スル陸地ノ北端	漢江金浦附近石開面雲陽里(通稱祖源)千出礁ノ北端	漢江所伊浦面東柿里上流(通稱鯨ノ瀬)千出礁	漢江江華島ノ東龍堂墩臺(ヨングミ角)ノ上流千出礁	漢江江華島ノ南東對岸新德浦沖浮羅島ノ中央	漢江江華島ノ南東廣域洞山腹
38° 23' 125° 39'	38° 35' 125° 39'					
白	白	紅	線橫黑紅	黑	白	白
ヲ戴ク	圓柱木造、三角標	ヲ戴ク	圓柱木造、三角標	圓柱木造、三角標	圓柱木造、三角標	圓柱木造、三角標
		千出〇米九	千出二米四	千出一米八		
本標ヨリ外望浦導標ニ引キタル一線ヲ以テ標筋ヲ示ス 基礎上高五米七	湖航ノ船舶ハ本標ヲ目標トシテ新換浦川口下流一ツ家ノ前面ニ至リ針路ヲ變スルヲ便トス 基礎上高五米七	北漢山間七八度五四分 尋鶴山間四一度三分 鳳城山間四一度三分	尋鶴山間一〇八度四二分 鳥頭山間五〇度五分	萬壽山間五八度三九分 高麗山間一七度三六分 穴口山間一七度三六分	鎮江山間三〇度五八分 鎮江山間五八度六分 吉祥山間五八度六分	磨泥山間二八度八分 吉祥山間四五度七分 項山山間四五度七分

708	707	706	705	704	703
江浦 漢サ 洞標 標	漢草 漢草 標標	漢草 漢草 標標	島尾 島尾 標標	津漢 津漢 標標	山號 群乙 標標
漢江江華島ノ東方廣域洞沖サントルモツク礁	漢江江華島ノ東方廣域洞千出礁ノ東端	漢江江華島ノ南東草芝洞沖頂山島ノ上流千出七米礁ノ東方一五米二	仁川港月尾島ノ西端	漢津角ノ南方千出礁上	群山港口長山島ノ北方千出岩
				36° 57' 126° 48'	
黑	黑	黑	白	黑	紅
○形混凝土、下部四角一 米三	圓柱木造、三角標 ヲ戴ク	上部圓柱鐵造、目 形混凝土、下部四角 一〇米三	圓柱木造、三角標 ヲ戴ク	八角形混凝土造、 頂上ニ球標ヲ戴キ 高六米七	圓錐形石造、高八 米八
千出一米八	千出一米二	千出三米三		千出三米九	千出四米二
鎮江山間三四度四五分 磨泥山間三四度二六分	穴口山間四九度五六分 鎮江山間二六度四〇分	文珠山間四九度五六分 鎮江山間二六度四〇分	八尾島燈臺ハ二〇度五四分(南三六度〇分西) 洞島(三八米四)ハ三四度二七分(北九度一七 分西)ノ本標ト架島ノ最南端トツテ一直線ニ望メハ外 港航路ノ最深所ヲ通航スルコトヲ得 基礎上ノ高六米一	開也島西端ハ三一五度三分(北三九度三〇分西) 前望山頂ハ六〇度三分(北六五度三〇分東)	

立標朝鮮

立標	位置	緯度	經度	色	構造及平均 水面上ノ高	大低潮時 礁ノ高低	記	事
716 載外 寧望 江浦	載寧江萬和里	38° 33'	125° 40'	白	圓柱木造、三角標 ヲ戴ク		前後二導標ヲ一線ニ保チ航行スヘシ 基礎上高五米七	
717 大頭 同涯 江浦	平安南道江西郡務次面 下四里渡場頭涯浦前馬 海石	38° 56'	125° 36'	黑	上部鐵柱、目標球 形、下部四角形混 凝土造、高八米二	千出〇米三		
718 大豆 同老 江島	大同江豆老島	39° 0'	125° 41'	白	圓柱木造、三角標 ヲ戴ク		前後二導標ヲ一線ニ保チ萬景臺ノ淺洲ヲ避ケ滯 筋ヲ示ス	
719 大古 同井 江里	大同江古井里	39° 0'	125° 42'	白	圓柱木造、三角標 ヲ戴ク		前後二導標ヲ一線ニ保チ上萬景臺ノ淺洲ヲ避ケ 滯筋ヲ示ス	
720 大艾 同島 江島	大同江古順和八里	39° 0'	125° 42'	白	圓柱木造、三角標 ヲ戴ク		前後二導標ヲ一線ニ保チ上萬景臺ノ淺洲ヲ 避ケ滯筋ヲ示ス	
721 大羊 同角 江島	大同江羊角島下流七里 岩前	39° 0'	125° 44'	白	圓柱木造、三角標 ヲ戴ク		前後二導標ヲ一線ニ保チ羊角島下流淺洲ヲ避ケ 滯筋ヲ示ス	

立標朝鮮

立標	位置	緯度	經度	色	構造及平均 水面上ノ高	大低潮時 礁ノ高低	記	事
722 廣梁 灣	平安南道廣梁灣内嶺岳 里ノ東方淺洲	38° 47'	125° 11'	線横黑白	圓柱木造、三角標 ヲ戴キ高六米七	千出〇米三		
723 鴨東 綠水中 江道洲	鴨綠江東中洲北端洲上	39° 53'	124° 19'	白、紅	圓柱木造、三角標 ヲ戴ク		東水道第二十六號浮標ヲ北三〇度東ニ見ル迄 紅白二導標ヲ一線ニ保チ航行スヘシ	
724 鴨西 綠水島 江道地	鴨綠江新島錫地ノ岬上	39° 50'	124° 13'	紅	圓柱木造、三角標 ヲ戴ク			
725 鴨西 綠水氏 江道溝	鴨綠江趙氏溝北東岬上	39° 54'	124° 13'	黑	圓柱木造、三角標 ヲ戴ク			
726 鴨西 綠水氏 江道溝	鴨綠江趙氏溝北東岬上	39° 56'	124° 14'	黑	圓柱木造、三角標 ヲ戴ク			
727 鴨西 綠水氏 江道溝	鴨綠江信側坪ノ北方岬上	39° 56'	124° 16'	紅	圓柱木造、三角標 ヲ戴ク			
728 鴨西 綠水氏 江道溝	鴨綠江黃草坪北方岬上	39° 59'	124° 21'	白、黑	圓柱木造、三角標 ヲ戴ク			

七 米 五 高 上 礎 基

762	761	760	759	758	757	756
港屋古名 號一第	港屋古名 部頭堤砂防	洲現權	根中	根久佐	根ガコ	根中岡富
左舷 名古屋港突堤内航路ノ	海面 名古屋港防砂堤頭端ノ	知多灣權現鼻ノ西方	横須賀港口ノ東方中根	横須賀港外佐久根	ガ根ノ南側	横濱港南方富岡錨地中 根ノ南東側
黒	線横白黒	紅	黒	黒	紅	紅
圓錐形鐵造、圓筒 標ヲ戴キ高ニ米七	圓錐形鐵造、菱標 ヲ戴キ高五米二	圓錐形鐵造、三角 標ヲ戴キ高三米	圓錐形鐵造、黒色 球標ヲ戴キ高二米 四	圓錐形鐵造、黒色 球標ヲ戴キ高二米 四	圓錐形鐵造、三角 標ヲ戴キ高三米	圓錐形鐵造、三角 標ヲ戴キ高三米六
7.6	5.4	9.1	8.2	9.1	6.3	12.7
●愛知縣立	横須賀地先ハ一五四度五一分(南二〇度三分東)、名和地先ハ 五〇度二分(北五五度五分東)、永徳地先ハ三五六度一分(北 五〇度五分東) ●愛知縣立	權現鼻七五度(北七九度三分東)距離約一哩	勝力崎高點ハ一五〇度三分(南一五度東)、吾妻山暴風標 杆ハ二五二度三分(南七七度西)、夏島ノ東端ハ三一六度 三分(北三九度西)	猿島ノ東端ハ一五〇度二分(南二五度三分東)、勝力崎高 點ハ二三五度三分(南六〇度西)、吾妻山暴風標杆ハ二六 〇度三分(南八五度西)	夏島ノ東端ハ一七九度五三分(南四度二分西)、小柴崎ハ一九 七度五八分(南二二度二分西)、八幡鼻ハ二八〇度一分(北 七五度一分西)	夏島ノ東端ハ一九五度四三分(南二〇度一分西)、小柴崎ハ二 二四度四八分(南四九度一分西)、八幡鼻ハ二七一度五八分(北 八三度三分西)

●海軍省管

755	754	753	752	751
根イガイ	川奈神	港崩留 號三第設假	港崩留 號二第設假	港崩留 號一第設假
横濱港南方富岡錨地イ ガイ根ノ北西側	端 横濱港内ノ北方洲ノ南	天鹽國留崩港	天鹽國留崩港	天鹽國留崩港
黒	紅	紅	紅	紅
圓錐形鐵造、圓筒 標ヲ戴キ高三米六	圓錐形鐵造、三角 標ヲ戴キ高三米	截頭方錐形木造、 球標ヲ戴キ高二米 七	截頭方錐形木造、 球標ヲ戴キ高二米 七	截頭方錐形木造、 球標ヲ戴キ高二米 七
9.5	3.6	6.3	6.3	6.3
夏島ノ東端ハ二〇二度四二分(南二七度一分西)、小柴崎ハ二 三五度四七分(南六〇度一分西)、八幡鼻ハ二七七度二分(北 七八度三分西)	横濱北水堤燈臺ハ一二八度二分(南四七度一分東)、十二天 鼻ハ一五九度二分(南一六度一分東)	留崩防波堤基點ハ二六七度(北八六度西)距離一 三分二	留崩防波堤基點ハ二五五度(南八二度西)距離一 四分三	留崩防波堤基點ハ二六三度(西)距離二 二

ス示ヲ城區置沈假塊函事工築修

●北海道廳立

浮標内地

775	774	773	772	771	770	769
周土假 防捨砂 灘場設	島殿神	戸瀬方伯	瀬ヶ藏地	港屋古名 方南堤砂防	港屋古名 號六十第	港屋古名 號四十第
長門國本山崎ノ南微東 二分一東約八厘半	内海三原瀬戸神殿島ノ 北方暗礁ノ北側	内海伯方瀬戸伯方島ノ 北東「ワンワン」瀬ノ南 方	備前國兒島郡味野町沖 地蔵ヶ瀬上	名古屋港防砂堤上	名古屋港突堤内碇泊場 ノ右舷	名古屋港突堤内碇泊場 ノ右舷
紅	紅	紅	線横黒紅	線横白黒	紅	紅
圓錐形鐵造、高三 米六 黒字「内」ヲ記ス	圓錐形鐵造、三角 標ヲ戴キ高三米	圓錐形鐵造、三角 標ヲ戴キ高四米五	圓錐形鐵造、球標 ヲ戴キ高〇米九	圓錐形鐵造、菱標 ヲ戴キ高二米七	圓錐形鐵造、三角 標ヲ戴キ高二米七	圓錐形鐵造、三角 標ヲ戴キ高二米七
21.8	8.2	10.9	2.7	3.6	7	7
<p>●關門海峡改良工事中土砂捨場ノ位置ヲ示ス 本山掛燈浮標ハ零度一分(北五度東)、本山崎ハ三三三度一分(北七度西)、部崎燈臺ハ三一一度二分(北四四度西)、 内務省所管</p> <p>●久須美鼻東端ハ一八〇度(南四度四三分西)、龍王山ハ二七三度 七分(北八二度一〇分西)、堅場島頂ハ一九五五二分(南五五度 二分東) ●岡山縣兒島郡味野町立</p> <p>伯方島首頭塔東端ハ一八三度四分(南八度二〇分西)、津波島 南端ハ一五八度三〇分(南一六度五〇分東)、津波島北端ハ九一 度五〇分(南八三度三〇分東)</p> <p>唐島ノ中央(一樹アリ)ハ三一八度四分(北三六度四分西)、 松島ノ東端ハ三七度四分(北四二度二分東)、神殿島東端ハ 一七八度四分(南三度二分西)</p> <p>波瀾區域ヲ示ス</p> <p>名古屋港東突堤頭部燈臺及同港防砂堤頭部浮標間ノ一直線 上該浮標ヨリ三分一ノ距離ニアリ</p>						
立 縣 知 愛 ●						

浮標内地

768	767	766	765	764	763
港屋古名 號二十第	港屋古名 號三十第	港屋古名 號一十第	港屋古名 號七第	港屋古名 號五第	港屋古名 號三第
名古屋港突堤内碇泊場 ノ右舷	名古屋港突堤内碇泊場 ノ左舷	名古屋港突堤内碇泊場 ノ左舷	名古屋港突堤内航路ノ 左舷	名古屋港突堤内航路ノ 左舷	名古屋港突堤内航路ノ 左舷
紅	黒	黒	黒	黒	黒
圓錐形鐵造、三角 標ヲ戴キ高二米七	圓錐形鐵造、圓筒 標ヲ戴キ高二米七	圓錐形鐵造、圓筒 標ヲ戴キ高二米七	圓錐形鐵造、圓筒 標ヲ戴キ高二米七	圓錐形鐵造、圓筒 標ヲ戴キ高二米七	圓錐形鐵造、圓筒 標ヲ戴キ高二米七
7	7.6	7.6	7.6	7.6	7.6
<p>波瀾區域ヲ示ス</p> <p>名古屋港第一號、同第三號、同第五號及同第七號ノ四浮標 ハ防砂堤及西突堤内航路ノ左舷ニ碇置シ第一號浮標ハ入口 ニ近ク順序ニ各約六鏈ノ距離ヲ有シ名古屋港第二號、同第 四號、同第六號及同第八號ノ各挂燈浮標ト相對ス 第七號浮標ハ第九號挂燈浮標ヲ距ル約六鏈</p>					
立 縣 知 愛 ●					

浮標内地

788	787	786	785	784	783	782
崎戸港 第二號	崎戸港 第一號	泊西	江ノ住	島兒鹿	礁鱧	礁甲七
長崎縣崎戸港口	長崎縣崎戸港口	長崎港内西泊入口暗礁ノ南側	尻前國住ノ江港川口	鹿兒島港甲突川口ノ淺洲ノ外端	七尾灣鱧礁ノ南方	七尾灣七甲礁ノ南側
紅	黒	黒	黒	黒	紅	紅
下部四角上部三角形木造、三角標ヲ戴キ高一米五	下部四角上部三角形木造、圓筒標ヲ戴キ高一米五	圓錐形鐵造、圓筒標ヲ戴キ高二米四	長方形上部楕形、鐵造圓筒標ヲ戴キ高二米七	圓錐形鐵造、圓筒標ヲ戴キ高三米三	圓錐形鐵造、三角標ヲ戴キ高三米三	圓錐形鐵造、三角標ヲ戴キ高三米
4	4.5	7.3	2.3	5.9	7.3	7.3
平崎ハ二三九度五分(南六三度五二分西) 歌島南端ハ三三四度五分(北三一度八分西) 下崎ハ二九度(北三三度四分東)	下崎ハ七七度四分(北八二度二七分東)、蠟浦島一〇九度ハ一五一度三五分(南二三度三八分東)、平崎ハ二〇九度四分(南三四度三二分西)	女神鼻ハ一八三度二七分(南七度三〇分西)、遠見鼻ハ四三度七分(北四七度三〇分東)、小管船渠入口ノ北端ハ一〇七度二七分(南六八度三〇分東)	多良岳ハ二二四度四分(南四九度西)、唐仙山ハ二六四度一分(南八八度三〇分西)、沖神瀨ハ一八九度四分(南一四度西) ●佐賀縣杵臼郡福富村立	袴腰△ハ八五度二〇分(北八九度三十八分東)、城山ハ二九八度七分(北五七度三五分西)、淨光明寺島井中央(西郷隆盛墓)ハ三三九度五分(北一五度四七分西) ●鹿兒島縣立	觀音島頂上ハ一二五度九分(南四九度二四分東)、福浦崎ハ二三一度三四分(南五七度西)、七尾灣低燈ハ二五四度二四分(南七九度五〇分西)	七尾灣低燈ハ三七度四分(北四三度一五分東)、福浦崎ハ八五度九分(南八九度二五分東)、唐島ノ頂上ハ二七六度四分(北七八度西)

立村戸崎郡杵彼西縣崎長●

781	780	779	778	777	776
租出濱出	松若港 第六號	松若港 第四號	松若港 第三號	松若港 第二號	松若港 第一號
七尾灣租出礁ノ北方	同	同	筑前國若松港口	同	筑前國若松港口淺瀬上
黒	紅	紅	黒	紅	黒
圓錐形鐵造、圓筒標ヲ戴キ高三米	圓錐形鐵造、圓筒標ヲ戴キ高三米二	圓錐形鐵造、圓筒標ヲ戴キ高三米二	圓錐形鐵造、圓筒標ヲ戴キ高三米二	同	圓錐形鐵造、球標ヲ戴キ高二米七
10	5.4	5.4	5.4	5.4	5.4
七尾灣口燈臺ハ一五三度九分(南二一度二五分東)、福浦崎ハ二四九度一分(南七四度四分西)、七尾灣低燈ハ二六三度四分(南八九度西)	若松燈臺ハ二三七度四分(南六二度五〇分西) 白洲燈臺ハ三三二度五分(北二一度五五分西) 片島燈臺ハ二二五度一分(北二九度東)	若松燈臺ハ二四二度三分(南六七度四分西) 白洲燈臺ハ三二八度三分(北二六度一五分西) 片島燈臺ハ一九度三分(北二四度四分東)	若松燈臺ハ二五四度四分(南七九度五分西) 白洲燈臺ハ三二九度二分(北二五度三〇分西) 片島燈臺ハ一八度三分(北二三度四分東)	若松燈臺ハ二五八度(南八三度九分西)、片島燈臺ハ三五一度二分(北三度二八分西)、臺場鼻潮流信號塔ハ四六度四分(北五一度四分東)	若松燈臺ハ二六二度一分(南八七度一分西)、片島燈臺ハ三三七度二分(北七度二分西)、臺場鼻潮流信號塔ハ三九度七分(北四四度一分東)

設假中事工漂渡口港松若
立市松若縣岡福●

浮標内地

806	805	804	803	802	801
山 群 號 二 第	浦 木	島 文 巨	灣 浦 籃	山 元 號 四 第	山 元 號 二 第
ノ北側 群山港口箕蓋島北方洲	干潟地ノ尖端 木浦港内三鶴島ノ西方	全羅南道「ハミルトン」 港内就尾ヨリ延伸セル 淺灘ノ南端	慶尙南道釜島水道ノ西 側籃浦灣口附近ノ暗礁	延セル洲ノ尖端 元山港長徳島南東ニ擴	元山港防波堤ノ北方松 亭里沖
紅	紅	紅	線横黒紅	紅	線横黒紅
圓錐形鐵造、三角 標ヲ戴キ高三米三	圓錐形鐵造、三角 標ヲ戴キ高三米三	圓錐形鐵造、三角 標ヲ戴キ高三米三	圓錐形鐵造、球標 ヲ戴キ高三米三	圓錐形鐵造、三角 標ヲ戴キ高三米三	圓錐形鐵造、球標 ヲ戴キ高三米三
3.6	5.3	9.1	4.5	3.6	12.8
箕蓋島△八一八二度四分(南七度西) 群山甲號燈標ハ二三四度四分(南五九度西)	論達山頂ハ三〇六度二八分(北四五度西) 木浦燈臺ハ二〇七度二八分(南三〇度西) 本浮標位置ハ同港三鶴島側干潟地淺灘工事ノ進捗ニ伴ヒ隨時移 動スルコトアルヘシ	古島回陽峰(一〇二米一)ハ一三七度三八分(南三八度東) 東白石指導標ハ二五六度八分(南八〇度三〇分西)	花島(三六米六)ハ五七度(北六二度東) 實里島著樹ハ一八五度三分(南一〇度三分西)	長徳島燈臺ハ三一八度三七分(北三五度西) 葛麻角燈臺ハ四二度三七分(北四九度東) 本浮標位置ハ長徳島南東方淺灘ノ淺灘ニ伴ヒ隨時移動スルコト アルヘシ	茅島(七二米九)ハ六〇度三分(北六六度二六分東) 長徳島燈臺ハ一六〇度一分(南一三度一八分東)

浮標(朝鮮) (朝鮮總督府所管)

港 那	港 戶 崎 號 四 第	港 戶 崎 號 三 第	名 浮 稱 標
沖繩縣那覇港三重城北 方暗礁ノ西端	長崎縣崎戸港口	長崎縣崎戸港口	位 置
黒	紅	黒	色 著
圓錐形鐵造、圓筒 標ヲ戴キ高一米八	下部四角上部三角 形木造、三角標ヲ 戴キ高一米五	下部四角上部三角 形木造、圓筒標ヲ 戴キ高一米五	上ノ高 構造及水面
5.4	8	3.5	水深 大低潮 (米)
三重城燈臺ハ一二六度二六分(南五一度一二分東)、波之上塔ハ 五五度五分(北五七度二七分東) ●沖繩縣立	平崎ハ二二七度二〇分(南五二度〇七分西) 歌島南端ハ二七〇度二〇分(北八四度五三分西) 竊浦南端ハ三二〇度二〇分(北三四度五三分西)	下崎ハ九二度五五分(南八二度一八分東) 彌浦島一〇九度八一七〇度四分(南四度二六分東) 平崎ハ二一四度五五分(南三九度四二分西)	記 事

立村戸崎那件彼西縣崎長●

819	818	817	816	815	814	813
島方	銀南	島方	西	江	漢	漢
島方	島方	西	江	漢	漢	漢
沙ノ南西方	黄海道海州灣東側閉架	沙ノ東方	黄海道海州灣東側閉架	三礁ノ南端	漢江麻浦附近水深〇米	漢江延禧面合井里附近(楊花鎮)水深〇米六礁ノ南端
紅	紅	黑	黑	黑	黑	紅
圓錐形鐵造、三角 標ヲ戴キ高一米二	圓錐形鐵造、三角 標ヲ戴キ高三米	圓錐形鐵造、高一 米二	圓錐形鐵造、高一 米二	圓錐形鐵造、高一 米二	圓錐形鐵造、高一 米二	圓錐形鐵造、高一 米二
3.6	16.8	3.6	5.4	3.6	4.5	3
龍蝶島(一〇〇米五)ハ三二二度五六分(北三二度西) 小延平島(二一六米四)ハ二五八度五六分(南八三度三〇分西)	斗山里(一二九米五)ハ三〇度二六分(北三五度三〇分東)	冠岳山間二二度三〇分 清溪山間六六度五〇分	冠岳山間七十七度〇分 南漢山間五十七度四二分	冠岳山間七十七度〇分 南漢山間五十七度四二分	桂陽山△間六〇度三〇分 德陽山△間三七度四〇分 白雲臺間四〇度〇三分	桂陽山△間四二度〇分 德陽山△間二七度三〇分 白雲臺間三七度三〇分
去 撤 中 水 結 年 毎						

812	811	810	809	808	807
江里	漢雲	江里	漢雲	山	山
陽三	陽一	陽一	陽一	群	群
號三第坪島紅	號一第坪島紅	號一第坪島紅	號一第坪島紅	號四第	號三第
高陽郡松浦面西方淺洲ノ西端	高陽郡青石面深岳山北西方淺洲ノ北端	高陽郡青石面深岳山北西方淺洲ノ北端	高陽郡青石面深岳山北西方淺洲ノ北端	群山港口前望山燈標ノ南東方洲ノ南端	群山港口長山島ノ北東方千出〇米三礁ノ北方
黑	黑	黑	黑	紅	黑
圓錐形鐵造、高一 米二	圓錐形鐵造、高一 米二	圓錐形鐵造、高一 米二	圓錐形鐵造、高一 米二	圓錐形鐵造、圓筒 標ヲ戴キ高三米三	圓錐形鐵造、圓筒 標ヲ戴キ高三米三
3.6	3.6	5.4	3.6	6.3	5
桂陽山△間二六度三〇分 德陽山△間二七度三〇分 白雲臺間二六度三〇分	桂陽山△間三九度二〇分 德陽山△間三二度三二分 白雲臺間三二度三二分	文珠山間四六度二七分 萬壽山間一〇二度一五分 穴口山間一〇二度一五分	後望山(八六米三)ハ三五〇度四三分(北四度二〇分西)	烽火山△ハ一四五度三分(南三〇度東)	有父島頂ハ二九九度三三分(北五五度三〇分西) 加來島頂ハ二〇二度三三分(南二七度三〇分西)
去 撤 中 水 結 年 毎					

832	831	830	829	828	827	826
廣第 梁號 灣四	廣第 梁號 灣一	廣第 梁號 灣二	大平 同號 江六	大平 同號 江四	大平 同號 江二	大浦 同村
平安南道廣梁灣口載寧 里ノ西方脚ノ尖端	平安南道廣梁灣口結石 島ノ東方淺洲ノ尖端	平安南道廣梁灣口蝦蟇 島ノ西方淺洲ノ尖端	大同江平壤航路ノ東側	大同江平壤航路ノ東側	大同江平壤航路ノ東側	大同江頭涯下流 「チユンドウ」礁
紅	黑	紅	紅	紅	紅	黑
圓錐形鐵造、高一 米二	圓錐形鐵造、高一 米二	圓錐形鐵造、高一 米二	圓錐形鐵造、高一 米二	圓錐形鐵造、高一 米二	圓錐形鐵造、高一 米二	圓錐形鐵造、高一 米二
0.6	0.9	0.9	1.8	1.8	1.8	3
遮島燈臺ハ二一七度(南四三度四〇分西) 梧里浦東方(三二九米二)△ハ一六一度(南一三度東)	遮島燈臺ハ二一六度(南四二度西) 梧里浦東方(三二九米三)△ハ一五五度(南一九度東)	遮島燈臺ハ二二八度(南五四度西) 梧里浦東方(三二九米二)△ハ一四八度(南二六度東)	文縞峰三角標 兄弟山間一四度三七分 牡丹臺三角標	文縞峰三角標 兄弟山間一四度一三分 牡丹臺三角標	文縞峰三角標 兄弟山間一四度一三分 牡丹臺三角標	達磨山間九二度一〇分 棲鶴山間四六度二〇分 海鴨山間四六度二〇分
去	撤	中	米	結	年	每

825	824	823	822	821	820
江同 洞根	大東 同浦	大鎮 同浦	大鎮 同浦	大島 同北	大洲 同中
大同江鐵島兼二浦間小 根洞附近淺洲	鎮南浦鐵地ノ東方	鎮南浦鐵地ノ西方	大同江口席島北方洲ノ 南端	大同江口椒島ノ北方中 洲ノ南西端	黃海道海州灣東側開榮 沙ノ西方
紅	線橫黑紅	線橫黑紅	黑	線橫白黑	紅
圓錐形鐵造、三米	圓錐形鐵造、高二 米一	圓錐形鐵造、高一 米五	圓錐形鐵造、圓筒 標ヲ戴キ高三米三	圓錐形鐵造、菱標 ヲ戴キ高三米三	圓錐形鐵造、高一 米二
6.4	4.1	2.7	9.1	15.5	5.4
月峰山著樹間一〇五度五分 小根洞南方角間一〇七度二〇分 東津ノ北方(七〇米二)角間一〇七度二〇分	猪島五三米四ハ二二〇度(南四六度西) 煙臺山九五米四△ハ二八七度(北六七度西)	猪島五三米四ハ二二〇度(南四六度西) 煙臺山九五米四△ハ二九〇度(北六四度西)	姊妹島燈臺ハ二三三度(南六一度西) 席島龜山湖北西方△ハ一五六度(南一八度東)	喜峰岬ハ一六四度(南一〇度東) 西島燈臺ハ二三四度(南五〇度西)	龍謀島(一〇〇米五)間三八度五〇分 牙里島(二八米三)間三八度五〇分 牙里島(二八米三)間三九度五五分 小延平島(二一六米四)間三九度五五分
去	撤	中	米	結	年

845	844	843	842	841	840	839
鴨東 江道 綠水 號五第十	鴨東 江道 綠水 號六十二第	鴨東 江道 綠水 號十二第	鴨東 江道 綠水 號八第十	鴨東 江道 綠水 號三十第	鴨東 江道 綠水 號一十第	鴨東 江道 綠水 號二十第
鴨綠江中洲ノ南東方ニ ニ擴延セル淺洲ノ南東 側	鴨綠江每路里ヨリ南方 ニ擴延セル淺洲ノ南側	鴨綠江東中洲西側暗礁 ノ西側	鴨綠江東中洲ノ北西側	鴨綠江門白北方ニ擴延 セル淺洲ノ北西側	鴨綠江門白東方ニ擴延 セル淺洲ノ東側	鴨綠江東中洲ノ西側南 方
黑	紅	紅	紅	黑	黑	紅
圓錐形鐵造、高一 米二	圓錐形鐵造、高一 米二	圓錐形鐵造、高一 米二	圓錐形鐵造、高一 米二	圓錐形鐵造、高一 米二	圓錐形鐵造、高一 米二	圓錐形鐵造、高一 米二
2.2	2.7	4.5	1.3	2.2	2.2	2.7
三浦塔(七二度(北七八度東)) 每路里(二五米△)ハ一二八度(南四六度東)	煙臺山(五五米)ハ九七度(南七七度東) 每路里(二五米△)ハ三七七度(北四三度東)	辰串洞南西方(二五米△)ハ三五二度(北二度西)	煙臺山(五五米)ハ四七度(北五三度東)	獅子島(五九米△)ハ一〇三度(南七一一度東)	煙臺山(五五米)ハ三一一度(北三七度東)	大多沙島東高地ハ一二三度(南五一一度東) 獅子島(五九米△)ハ五〇度(北五六度東)
去 撤 中 水 結 年 毎						

838	837	836	835	834	833
鴨東 江道 綠水 號八第	鴨東 江道 綠水 號九第	鴨東 江道 綠水 號六第	鴨東 江道 綠水 號三第	鴨東 江道 綠水 號四第	廣 梁 灣 號三第
鴨綠江大多沙島錨地ノ 北方ヨリ中央ニ在ル二 米暗礁ノ西側	鴨綠江大多沙島錨地ノ 西界	鴨綠江大多沙島錨地ニ 導クヘキ水道ノ東側	鴨綠江大多沙島錨地ニ 導クヘキ水道ノ西側ニ 擴延セル淺洲ノ尖端	鴨綠江水運島ノ北方 「クルミ」湖ノ西側	平安南道廣梁灣内金釵 島ノ北東淺洲ノ尖端
紅	黑	紅	黑	紅	黑
圓錐形鐵造、高一 米二	圓錐形鐵造、高一 米二	圓錐形鐵造、高一 米二	圓錐形鐵造、高二 米四	圓錐形鐵造、高一 米二	圓錐形鐵造、高一 米二
5.0	3.2	4.5	4	8.2	0.6
獅子島(五九米△)ハ二二一度(北二七度東)	大多沙島東高地ハ一〇八度(南六六度東)	壁島頂ハ二二六度(南五〇度西)	細島頂ハ二九六度(北五八度西)	「クルミ」島頂ハ三〇八度(北四六度西)	廣梁里四二米四△ハ二二六度(南五二度西) 瓶岳山八八四米△ハ三三〇度(北二四度西)
去 撤 中 水 結 年 毎					

858	857	856	855	854	853	852
鴨西 綠水 江道 號一第	鴨西 綠水 江道 號六第	鴨西 綠水 江道 號四第	鴨西 綠水 江道 號十四第	鴨本 綠水 江流 號一十三第	鴨本 綠水 江流 號八十三第	鴨本 綠水 江流 號六十三第
鴨綠江西水道ノ北側	鴨綠江西水道口外中央 淺洲ノ北東端	鴨綠江西水道口外中央 淺洲ノ西端	鴨綠江西水道ノ北端ヨリ 新義州ニ向ヒ延伸セ ル洲ノ西側	鴨綠江三道浪頭下流ヨ リ東方ニ擴延セル洲ノ 東側	鴨綠江柳草島ヨリ南方 ニ擴延セル洲ノ西側	鴨綠江本流干出三米三 ヨリ擴延セル淺洲ノ北 西側
黑	紅	紅	紅	黑	紅	紅
圓錐形鐵造、高一 米二	圓錐形鐵造、高一 米二	圓錐形鐵造、高二 米一	圓錐形鐵造、高一 米二	圓錐形鐵造、高一 米二	圓錐形鐵造、高一 米二	圓錐形鐵造、高一 米二
2.2	1.3	1.3	1.3	2.2	2.2	2.7
馬島燈臺ハ六七度(北七三度東)	小寺山(四八米)ハ二度(北八度東)	馬島燈臺ハ六七度(北七三度東)	富露山子西方(三一米)ハ三四一度(北一三度西)	馬島燈臺ハ六七度(北七三度東)	富露山子西方(三一米)ハ三五七度(北三度東)	元寶山頂(一八三米)ハ二〇度(北二六度東)
去 撤 中 米 結 年 毎						

851	850	849	848	847	846
鴨本 綠水 江流 號九十二第	鴨本 綠水 江流 號三十二第	鴨本 綠水 江流 號七十二第	鴨本 綠水 江流 號二十三第	鴨本 綠水 江流 號一十二第	鴨本 綠水 江流 號十三第
鴨綠江本流干出三米三 ヨリ南方ニ擴延セル淺洲ノ 南側	鴨綠江黃草坪ノ北東端 岩礁ノ東側	鴨綠江黃草坪南東ニ擴 延セル洲ノ南側	鴨綠江本流干出三米三 ヨリ西方ニ擴延セル淺 洲ノ西側	鴨綠江黃草坪ノ南方ニ 擴延セル淺洲ノ東側	鴨綠江西中洲ノ東方ニ 擴延セル洲ノ東側北端
黑	黑	黑	紅	黑	紅
圓錐形鐵造、高一 米二	圓錐形鐵造、高一 米二	圓錐形鐵造、高一 米二	圓錐形鐵造、高一 米二	圓錐形鐵造、高一 米二	圓錐形鐵造、高一 米二
2.2	2.7	3.2	2.7	2.7	2.2
龍化山(六五米△)ハ一三三度(南三八度東)	三浦塔ハ一八二度(南八度西)	龍化山(六五米△)ハ一〇六度(南六八度東)	三浦塔ハ一七七度(南三度西)	龍化山(六五米△)ハ七五度(北八一度東)	三浦塔ハ一六〇度(南一四度東)
去 撤 中 米 結 年 毎					

867 866 865

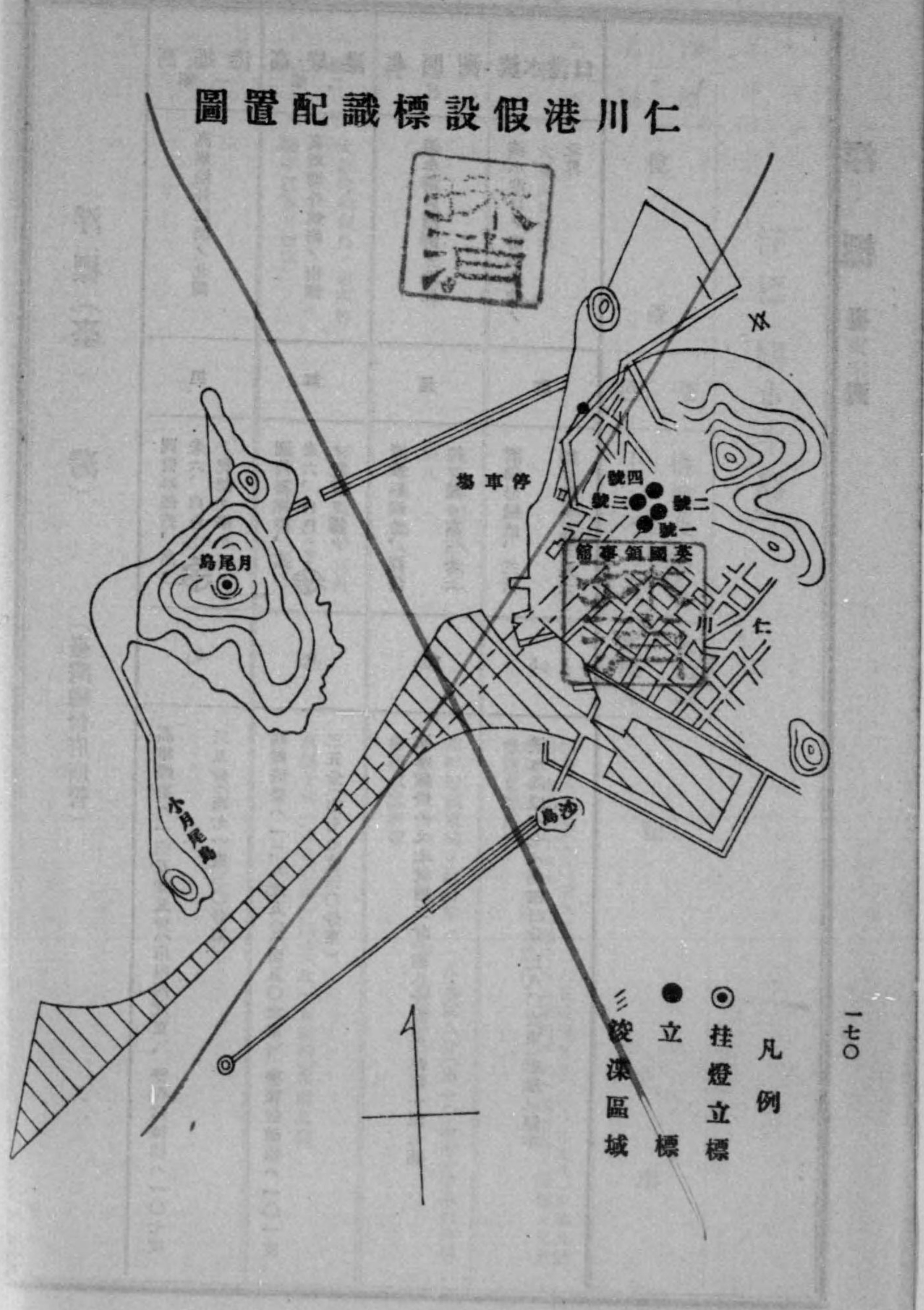
江道 鴨西 綠水 號九第	江道 鴨西 綠水 號八十第	江道 鴨西 綠水 號四十第
鴨綠江黃草坪ノ南西端 ヨリ擴延スル淺洲ノ南	鴨綠江信側坪ヨリ西方 ニ擴延スル淺洲ノ北西	鴨綠江迎門崗ヨリ南方 ニ擴延スル淺洲ノ南西
黑	紅	紅
圓錐形鐵造、高一 米二	圓錐形鐵造、高一 米二	圓錐形鐵造、高一 米二
1.3	2.7	2.2
斗流浦(五三米△)ハ一〇一度(南七三度東) 安子山(九二米)ハ二三度(北二九度東)	斗流浦(五三米△)ハ九四度(南八〇度東) 上上峯(九二米△)ハ一九〇度(南一六度西)	馬島燈臺ハ二〇三度(南二九度西) 「ソクニ」岩頂ハ一五五度(南一九度東)
去 撤 中 水 結 年 毎		

864 863 862 861 860 859

江道 鴨西 綠水 號七第	江道 鴨西 綠水 號五第	江道 鴨西 綠水 號二十第	江道 鴨西 綠水 號十第	江道 鴨西 綠水 號三第	江道 鴨西 綠水 號八第	名 稱
鴨綠江馬島北方水道ノ 北側	鴨綠江馬島北方水道ノ 北側	鴨綠江西水道ノ南側	鴨綠江西水道ノ南側	鴨綠江西水道ノ北側	鴨綠江西水道ノ南側	浮標
黑	黑	紅	紅	黑	紅	位 置
圓錐形鐵造、高一 米二	圓錐形鐵造、高一 米二	圓錐形鐵造、高一 米二	圓錐形鐵造、高一 米二	圓錐形鐵造、高一 米二	圓錐形鐵造、高一 米二	色 著
2.2	2.2	2.2	2.2	2.2	2.7	上 高
馬島燈臺ハ二〇五度(南三一一度西) ソクニ岩頂ハ一二六度(南四八度東)	馬島燈臺ハ二〇〇度(南二六度西) 上上峯(九二米△)ハ一三五度(南三九度東)	馬島燈臺ハ一三六度(南三八度東) 安子山(八九米)ハ三四度(北四〇度東)	長山(一六一米)ハ三三二度(北二二度西)	馬島燈臺ハ九一度(南八三度東)	小寺山(四八米)ハ三四九度(北五度西) 馬島燈臺ハ六六度(北七二度東)	大 低 潮 水深(米)
記 事						
去 撤 中 水 結 年 毎						

種別	沿岸別											合計	
	朝鮮南岸	朝鮮東岸	南西諸島	九州西岸及北岸	九州東岸及南岸	四國東岸	本州北西岸	內海	本州南岸	本州北岸及東岸	北海道西岸		東北海道及北岸
燈臺	16	16	6	24	7	8	27	50	42	13	16	22	4
燈竿	2	1	1	4	2	2	6	4	5	1	1	2	2
尋燈	1	1	1	2	1	1	3	1	3	3	1	1	1
燈標	8	7	1	4	1	1	17	2	1	1	1	1	1
浮標	7	2	1	3	1	1	7	29	15	1	1	2	1
計	31	27	7	34	14	11	39	103	66	22	19	24	7
所號信	5 6												
霧笛	3	6	1	1	1	1	1	1	2	7	5	9	2
霧鐘	1	1	1	1	1	1	1	1	1	1	1	1	1
霧砲	1	1	1	1	1	1	1	1	1	1	1	1	1
爆發	1	1	1	1	1	1	1	1	1	1	1	1	1
計	4	6	1	1	1	1	1	1	3	7	6	13	2
立標	2	1	1	13	1	1	1	8	6	1	1	1	1
浮標	2	2	1	6	1	1	3	9	18	1	3	1	1
潛標	1	1	1	1	1	1	1	1	1	1	1	1	1
計	4	2	1	19	1	1	4	17	24	1	3	1	1
合計	39	35	8	53	15	11	43	131	93	29	28	37	9

大正十五年五月末日現在航路標識數調



朝鮮 西岸	關 東 半 島	臺 灣 北 岸 及 東 岸	臺 灣 南 岸 及 西 岸	澎 湖 列 島	西 カ ロ リ ン 群 島	總 計
33	11	8	5	4	1	313
1	2	1	1	1	1	33
1	2	1	2	1	1	20
7	1	1	1	1	1	50
14	1	3	1	1	1	85
55	16	13	7	5	1	501
					5	6
8	4	1	1	1	1	46
1	1	1	1	1	1	5
3	1	3	1	1	1	10
1	1	1	1	1	1	2
11	6	3	1	1	1	63
18	3	1	1	1	1	61
63	3	4	1	1	1	115
10	1	1	1	1	1	10
101	6	4	1	1	1	186
167	98	20	8	6	1	761

備考 一時撤去又ハ流出ノモノヲ含ム
陸標導標ハ立標ニ、霧角ハ霧笛ニ、水中音信號ハ霧鐘ニ含ム、導燈及導標ハ二基ヲ一個ト計算ス

INDEX 索引

Name.	No.(番號)	(標識名)		
Aburatsu-kō	356,357	油津港	Chōtoku-tō	493 長德島
○Akasaka	635	赤坂	Chūmonshin	440-442 法文津
Aki-saki	234	安岐崎	Chūshinrai	586 中心磯
Akkeshi	20	厚岸	●Daiba-hana	636,645 臺場鼻
Amagasaki	177	尼ヶ崎	Daichōzan-tō	741 大長山島
"(Beacon)	661	"立標	Daidō-kō	535 大同江
Amping	606	安平	"(Beacon)	717-721 '立標及導標
Anori-zaki	162	安乘崎	"(Buoy)	821-829 "浮標
An-tō	518	鞍島	Daini-kaiho	115 第二海堡
Aomori-kō	72-74	青森港	Dairen-kō	564-572 大連港
Ara-su	111	荒洲	"(Buoy)	892 '浮標
Asaguri	307	淺灘	Dairōroku-to	506 大老鹿島
Ashika-jima	118	海嶺島	Dairi-oki	260 大里沖
Ashizuri-zaki	339	足摺崎	Daisan-kaiho	116 第三海堡
Atoiya-misaki	13	安渡移矢岬	Daiwa-to	542 大和島
Bakuchi-misaki	291	博奕岬	Dannoura	248 壇ノ浦
Bankei-kō	701	萬頃江	Fuhomatsu	458 浮風末
Ba-tō	546	馬島	Fukura	300 福浦
Bayo-tō	430	馬養島	Fuku-se	393 伏瀬
Bazampo	467	馬山浦	Fukuyama	42 福山
Benkei-zaki	46	辨慶岬	Funakawa	319,320 船川
Benten-jima	15	辨天島	Funa-se	267 舟瀬
Bōn-misaki	365	坊ノ岬	Fuon	624 浮温
Busūtan	427	舞水端	Fushiki-kō	310,311 伏木港
Chikiu-misaki	26	チキウ岬	Futagami-jima	398 二神島
Chikupen-wan	443	竹邊灣	Futaōi-shima	281 釜井島
Chiku-tō	497	竹島	Fu-tō	519 鳧島
Chinkai-wan	691	鎮海灣	Fuzan	451-454 釜山
Chin-tō	497	珍島	Ganiyu-jima	258 巖流島
Chōdayu	201	長太夫	Gantai-tō	505 巖泰島
Chōshi-kō	92,93	銚子港	Genkai-ō-shima	409 支界大島
Chō-tō	471	鳥島	Genzan	434-436 元山
			"(Buoy)	801,802 "浮標

- Signal station 船舶通報事務取扱箇所
- ◎ Radiotelegraph station 無線電信併置箇所
- Warning signal station 通航信號所
- Tide signal station 潮流信號所

Getsubi-tō705 月尾島
 Ginten-tō819,820 銀點島
 □Goarampii601 鷺鑿鼻
 Gongen-su760 權隈洲
 Gonnei-dashi680,681 ゴンネイ出
 Goriho539 五里浦
 Gotō-shirose396 五島白瀬
 Gotsūsho384 五通港
 Gūgan574 遇岸
 Gunzan508-512 群山
 " (Beacon)703 " 立標
 " (Buoy)806-809 " 浮標
 Gyoo-tō625 漁翁島
 Gyorōtan426 漁郎端
 Gyoryū-tō491 漁龍島
 Gyū-tō477 牛島
 Habashi-iwa196 波節岩
 Hachibi-tō522 八尾島
 Haiyang-tau561 海洋島
 Hajiki-zaki314 彈埼
 Hakata-seto773 伯方瀬戸
 Hakodate-kō33 函館港
 Hakugan520 白岩
 Hakugyoku-zan576,577 白玉山
 Hanasaki18 花咲
 Handō-se385 ハンドー瀬
 Haneda106 羽根田
 Hasshakumon588 八尺門
 Hayatomo-seto250 早瀬瀬戸
 ○He-saki239,633,644 部埼
 Hihatsu-tō541 飛瀬島
 Hime-saki313 姫埼
 Hime-shima235 姫島
 □Hino-misaki169 日ノ御埼
 Hino-misaki285 日ノ岬
 ○Hino-yama-shita634 火ノ山下
 Hira-iso181 平磯
 Hirase286 平瀬
 " (Beacon)674 " 立標
 Hi-tō588 避島

Hito-ze660 人瀬
 Hiyori-yama49 日和山
 Hōgyoshin446 方魚津
 Hoirekan591 花蓮港
 Hōjiro228 ホーシロ
 Hokake-iwa664 帆掛岩
 Hōkasho582 彭佳嶼
 Honmoku110 本牧
 Horoizumi24 幌泉
 Hesoshima353 細島
 Hyakkan-jima199 百貫島
 Ibi-gawa-guchi659 揖斐川口
 Ichiye-saki168 市江埼
 Igai-ne755 イガイ根
 Ikada-iso212 桴磯
 Imabari-kō207 今治港
 Inaho-zaki45 稻穂岬
 Inatori123 稻取
 □Inuboye-zaki94 犬吠埼
 Iō-jima388 伊王島
 Irō-zaki125 石室埼
 Ishikari52-54 石狩
 Ishiki132 一色
 Ishinōmaki85 石ノ巻
 Iuhara-kō405,406 嚴原港
 Iwanai-kō47 岩内港
 Iwa-shima236 岩島
 Iye-shima417 伊江島
 Jika-tō499 時下島
 Jinsen524-530 仁川
 Jizōga-se772 地藏ヶ瀬
 Jizō-jima88 地藏島
 Jizō-zaki286 地藏埼
 Jōga-shima120 城ヶ島
 Jōshin428,429 城津
 Kachō-tō494 下島島
 Kadoishi133 角石
 Kagenō-jima387 蔭ノ尾島
 Kagoshima361-364 鹿兒島
 " (Buoy)784 " 浮標

Kaibatō6 海馬島
 Kai-kō602-604 海口
 Kaishū532 海洲
 Kajikake675 梶懸
 Kajikake679 梶懸
 Kaketsuka130 掛塚
 Kakureppi-tō516 格列飛島
 Kamata-zaki334 蒲生田埼
 Kamedōrō668 龜燈籠
 Kame-ishi223 龜石
 Kamimate-jima374 上馬刀島
 Kaminokae-kō338 上ノ加江港
 □Kami-shima160 神島
 kami-ze360 神瀬
 □Kamoi-misaki48 神威岬
 Kamome-jima44 鷗島
 Kanabuse245-247 金伏
 Kanagawa754 神奈川
 Kane-iwa298 金石
 Kanai-zaki340 叶埼
 Kaneno-tsuru-misaki262 金ノ枝岬
 Kan-kō (Beacon)706-713 漢江立標
 " (Buoy)810-817 " 浮標
 Kannon-zaki117 觀音埼
 Kanno-ura335 甲ノ浦
 Kanshin704 漢津
 Kantōri-zaki165 梶取埼
 Kasa-ze266 笠瀬
 Kashino-zaki166 樗野埼
 Kashi-tō495 加士島
 Katashima270 片島
 Katsumakaku437 葛麻角
 Katsu-ura95 勝浦
 Katoku-to462 加徳島
 Kattoshi-misaki34 葛登支岬
 Kawara-zu197 瓦洲
 Kawasaki107 川崎
 Keichi-tō503 京雄島
 Kennoryō468,469 見之梁
 " (Beacon)602 " 立標

Kenshō742 鯨礁
 Kenushi-misaki5 氣主岬
 Keramoj-zaki14 計羅武威埼
 Kiirun583 基隆
 □Kinkasan83 金華山
 Kinkō-takinri702 錦江多近里
 Kiso-gawa-guchi658 木曾川口
 Kitachōshi-sho521 北長子岬
 Kita-jima621 北島
 Kita-kannuki-su883 北門洲
 Kizu-gawa174 木津川
 Kōbe-kō178,179 神戸港
 Kōdono-jima774 神殿島
 Kogan455 鼓岩
 Kogane757 コガ根
 Kōhakushi573 黄白嘴
 Kokuzan-tō493 黒山島
 Komatsushima-kō332 小松島港
 □Kōmōn-tō481 港門島
 Konasami-jima220 小那沙美島
 ○Kōne-jima632,642 高根島
 Kōno-se210 コノ瀬
 Korōshi-kōseki873 紅娘子江石
 Kōryōwan (Beacon)22 廣梁灣立標
 " (Buoy)830-833 " 浮標
 Kosagi-shima202 小佐木島
 Kōseki-shō871 紅石礁
 Koshiki-jima397 古志岐島
 Koshiki-se257 コシキ瀬
 Ko-shima163 小島
 Kōtan misaki447 功端岬
 Kō-tō463 鴻島
 Kottoi282 特牛
 Koyano-kawa-guchi295 兒屋ノ川口
 □Kō-zaki403 神埼
 Kozukamishō652-656 コヅカミ礁
 Kuchinotsu383 コノ津
 Kudako-shima216 クダコ島
 Kura-saki353 鞍埼
 Kurō-su666 黒洲

Kurushima-shiraiishi211 來島白石
 Kushiro.....21,22 釧路
 Kyobun-tō804 巨文島
 " (Buoy).....794 " 浮標
 Kyōga-misaki289 經ヶ岬
 Kyoshi-shō456 鋸齒礁
 Madō-sho.....466 磨堂嶼
 Manaita.....263 俎
 Manaita-ishi.....662 俎石
 Manju-shima.....242 滿珠島
 Maoka-kō7,8 真岡港
 Mara-tō.....478 摩羅島
 Maruyama.....651 丸山
 Masaki103 正木
 Matsumae-koshima43 松前小島
 Matsushima389-391 松島
 Mashike55 増毛
 Matsu-tō507 末島
 Mayeshiba131 前芝
 Mebaru-zaki.....204 鮓崎
 Meiyō-to496 鳴渡洋
 Me-shima386 女島
 Miike-kō378-380 三池港
 Mikomoto-jima124 神子元島
 Mikuni-kō.....297 三國港
 Minami-sanzan-tō.....563 南三山島
 Misumi377 三角
 Mitsugahama-kō214 三津濱港
 Mitsuko-shima.....194 三ツ子島
 Mitsushima407 三島
 Miyake-jima.....122 三宅島
 Miyegushiku416 三重城
 Mizunoko-shima351 水ノ子島
 Moji-zaki.....249 門司崎
 Moju-gan743 摸珠岩
 Mokutoku-tō.....517 木徳島
 Moppo501-502 木浦
 " (Buoy).....805 " 浮標
 Morie-kō233 守江港
 Moritaguri306 森田ヅリ

Mororan27,29,30 室蘭
 Motoyama238 本山
 Munan-shin693 夢灘津
 Muroto-zaki.....336 室戸崎
 Mu-shima.....198 六島
 Mutsure-jima.....269 六連島
 Nabe-shima193 鍋島
 Nagahama-kō226 長濱港
 Nagameno-shō.....667 眺ノ礁
 Nagasaki-bana.....372 長崎鼻
 Nagoya-kō135-152 名古屋港
 " (Beacon)657 名古屋標
 " (Buoy)761-771 名古屋浮標
 Naha-kō791 那覇港
 Nakane.....759 中根
 Nakanō-hana205 中野鼻
 Nakanose(Light Buoy)190 中ノ瀬掛浮
 " (Beacon Light)221 ' 燈標
 Nakanō-su240,241,244 中ノ洲
 Nakato-shima643 中渡島
 Nanao-wan.....303-305 七尾灣
 Naze-kō412 名瀬港
 Nemoro-kō.....15 根室港
 Nenashi-shō217 根ナシ礁
 Nezuga-seki317 鼠ヶ淵
 Nezumi-shima678,682 鼠島
 Niigata315,316 新潟
 " (Beacon)669 ' 立標
 Niihama185 新濱
 Nishidomari.....786 西泊
 Nishi-jima534 西島
 Nishinogoban218 西ノゴハン
 Nishinotoro-misaki3 西能登呂岬
 Niye-zaki.....157 贄崎
 Nojima-zaki.....101 野島崎
 Nokutsuna-shima213 野忽那島
 Noma-zaki134 野間崎
 Notori-misaki12 能取岬
 Nōshappu-zaki17 納沙布崎
 Nyūdō-zaki321 入道崎

Ōdate-jima392 大立島
 Ōge-shima206 大下島
 Ogi-jima188 男木島
 Ogino-hama84 荻ノ濱
 Ohama209 大濱
 Ōhama-zaki631,641 大濱崎
 Ōita-kō231,232 大分港
 Ōkado-bana.....187 大角鼻
 Okame-se331 於龜瀬
 Okino-shima.....408 沖島
 Okino-su195 沖ノ洲
 Ōkuno-shima203 大久野島
 Omai-zaki.....129 御前崎
 Ōma-zaki75 大間崎
 Omoji-iwa.....271 大文字岩
 Onahama-kō90,91 小名濱港
 Ōne28 大根
 Onkantai607 温港堆
 Ōryokkō543,545 鴨綠江
 " (Beacon)723-730 " 立標導燈
 " (Buoy)834-867 " 浮標
 Ōsaka175,176 大阪
 Ōse-zaki395 大瀬崎
 Ōsei-tō514 於青島
 Oshidomari58 鷺泊
 Ōshima(lighthouse)121 大島燈臺
 " (Staff Light)81 " 燈竿
 Otaru-kō50,51 小樽港
 Otchishi-zaki.....19 落石崎
 O-tō515 瓮島
 Ōtomari.....1,2 大泊
 Oyamano-hana.....264 大山ノ鼻
 O-ze308 大瀬
 Ōzone265 大礮根
 Ozono-se191 オゾノ瀬
 Pakusa-kō608 白沙岬
 Parao629 パラオ
 Peitau-kaku589 鼻頭角
 Pūkikaku.....581 富貴角
 Rampo-wan303 藍浦灣

Ran-tō421 鵜島
 Reisui474 麗水
 Rei-tō438 麗島
 Rishin422 梨津
 Ritsu-tō.....498 栗島
 Rō-ko-bi575 老虎尾
 Rokugō-zaki302 祿剛崎
 Rōtetsu-zan578 老鐵山
 Rumoi-kō751-753 留萌港
 Ryūjin-jima208 龍神島
 Ryūzu-zaki337 龍頭崎
 Sabosho622 查母嶼
 Sachibaru-zachi415 先原崎
 Sada misaki.....229 佐田岬
 Saigō-misaki287 西郷岬
 Saineikō714-716 載寧江
 Sakai.....173 堺
 Sakai-kō288 境港
 Sakata318 酒田
 Sakito-kō787-790 崎戸港
 Sakune758 佐久根
 Same-kō77 鮫港
 Sambon-hana290 三本鼻
 Sanchi479 山地
 Sansendai.....592 三仙臺
 San-tō537 三島
 Sanzempo.....472 三千浦
 Saruyama-misaki301 猿山岬
 Sa-shimri341 佐島
 Sata-misaki359 佐多岬
 Seiken-tō818 西檢島
 Seikoshin431 西湖津
 Seishin423-425 清津
 Sekizaki230 關崎
 Sekkon432 石根
 Sen-dō584,585 仙洞
 Sengai-se255 センガイ瀬
 Settō476 攝島
 Shichibatsu-tō504 七發島
 Shiehikōshō782 七甲礁

Shikama184 飾 磨
 Shikano-se186 鹿ノ瀬
 Shimabara381 島 原
 Shimai-tō536 姉妹島
 Shimizu126,127 清水
 Shimonoseki251-256 下 關
 Shinagawa104,105 品 川
 Shinkai-bana224 新 開 鼻
 Shiogama-kō86,87 鹽 釜 港
 Shiokubi-zaki32 汐 首 岬
 □Shio-misaki167 潮 岬
 Shioya-zaki89 鹽 屋 崎
 Shiraiishi222 白 石
 Shirakami-zaki41 白 神 岬
 Shira-se394 白 瀬
 Shira-su272 白 洲
 □Shiriyazaki76 尻 矢 崎
 Shiro-o299 白 尾
 Shōbō-tō480 小 茅 島
 ◎Shōgetsu-tō523 小 月 尾 島
 Shōmaifutsu-tō164 小 每 勿 島
 ◎Shori-tō473 所 里 島
 □Shōsei-tō533 小 青 島
 Sohama-dashi781 祖 濱 出 礁
 Sōni-misaki4 宗 仁 岬
 So-ō590 蘇 灣
 Sotsukō-zaki413 曾 津 高 崎
 Sōya-misaki11 宗 谷 岬
 Suga-shima161 菅 島
 Suigentan439 水 源 端
 Suian-tō544 水 運 島
 Suiya-sho531 水 夜 嶼
 Suminoye(Beacon)770-773 住ノ江立標
 " (Buoy)785 " 浮 標
 Sumoto172 洲 本
 Sunosaki102 洲ノ崎
 Suō-nada-dosha-suteba775 周防灘
 (土砂捨場)
 Suzaki-shō783 鱧 礁
 Tai-tō593 臺 東
 Taijinmatsu400 待 迅 末

Tairadate71 平 館
 Takakami-shima200 高井神島
 Takamatsu-kō189 高松港
 Takasago-kō183 高砂港
 Taka-se261 高 瀬
 Taka-shima399 鷹 島
 Takau605 高 雄
 ' (Buoy)381,382 " 港浮標
 Tansui609,610 淡 水
 " (Buoy)884 " 港口浮標
 Tateishi-zaki292 立石崎
 Tera-shima376 寺 島
 Teshio-kawaguchi57 天鹽川口
 Tetsu-tō540 鐵 島
 Toba158,159 鳥 羽
 Tōban-sho587 桶 盤 嶼
 Tobase-jima375 戶 馳 島
 Tobiga-su243 飛ヶ洲
 Todorō-kō352 土々呂港
 Todo-zaki78 鮫 崎
 Tōei470 統 營
 Tōga-se135 トーガ瀬
 Tōgaikan444 冬 外 串
 Tōjin-uchiwari377 唐人打割
 Tōkitsu-sho623 東 吉 嶼
 Tokuyama-kō237 德 山 港
 Tomoga-shima171 友ヶ島
 Tomioka-nakane756 富岡中根
 Tomo565 瓶
 Tomutari459 登牟多里
 Tosaki-bana254 戶 崎 鼻
 To-shima373 戶 島
 Tōshinkō700 東 津 江
 Tozō676 戶 藏
 Tsuken-jima414 津 堅 島
 Tsuno-shima283 角 島
 Tsurikake-zaki371 釣 掛 崎
 Tsuruga-kō293,294,296 敦 賀 港
 □Tsurugi-zaki119 劍 崎
 Tsuru-shima215 釣 島

Tsuru-shima164 鵜 島
 Tsutsu-zaki402 豆 登 崎
 Uchino-umi355 内 海
 Uma-shima284 馬 島
 Uno-kō192 宇 野 港
 Uno-se457 鶴ノ瀬
 Urakawa25 浦 河
 Urusaki445 蔚 崎
 Ushinoko-shō662 牛ノ子礁
 Utatsu-zaki82 歌 津 崎
 Uwozu312 魚 津
 Wada-bana333 和 田 鼻
 Wada-misaki180 和 田 岬
 Waka-dashi309 和 歌 山
 Wakamatsu273,274 若 松
 " (Buoy)776-780 " 浮 標
 Wakamiya401 若 宮
 □Wakkanai59,60 稚 内
 Yagi-ko79,80 八 木 港
 Yagishiri-jima56 燒 尻 島
 Yaizu128 燒 津
 Yakata-ishi219 屋 形 石
 Yaku-shima411 屋 久 島
 Yamazokono-hana259 山 底ノ鼻
 Yara-zaki404 耶 良 崎
 Yashima227 屋 島
 Yeboshi-jima400 烏 帽子 島
 Yeizan-kō694-699 榮 山 江
 Yen-tō562 円 島
 Yerimo-zaki23 襪 裳 岬
 Ye-saki182 江 崎
 Yesan-zaki31 惠 山 岬
 Yokkaichi153-156 四 日 市
 Yokohama103,109 橫 濱
 Yokosuka-gunkō112-114 橫須賀軍港
 Yushima382 湯 島
 Yū-tō-hoppō465 熊 島 北 方
 Zembō-zan513 前 望 山
 □Zetsuei-tō461 絶 影 島

[Faint, illegible text, possibly bleed-through from the reverse side of the page.]

[A large, mostly blank page with very faint, illegible markings.]

大正十五年十月五日印刷
大正十五年十月十日發行

(定價金壹圓)

燈臺局發行

印刷者 荻川勝郎
靜岡縣沼津市城内町方四十七番地

印刷所 耕文社印刷所
靜岡縣沼津市城内四百六十八番地

販賣所 日本郵船株式會社
東京麴町區永樂町一丁目一番地
同 各地支店


運 賣 價

販 賣 所

東京市麴町區永樂町一丁目一番地	日本郵船株式會社
橫濱市海岸通四丁目十八番地	同 橫濱支店
神戸市海岸通一丁目外一號及二號	同 神戸支店
大阪市西區川口町二四、二五、二六番地	同 大阪支店
門司市濱町六番地	同 門司支店
長崎市梅香崎町三番地	同 長崎支店
函館市船場町十九番地	近海郵船株式會社函館支店
臺灣基隆街基隆驛前	同 基隆支店

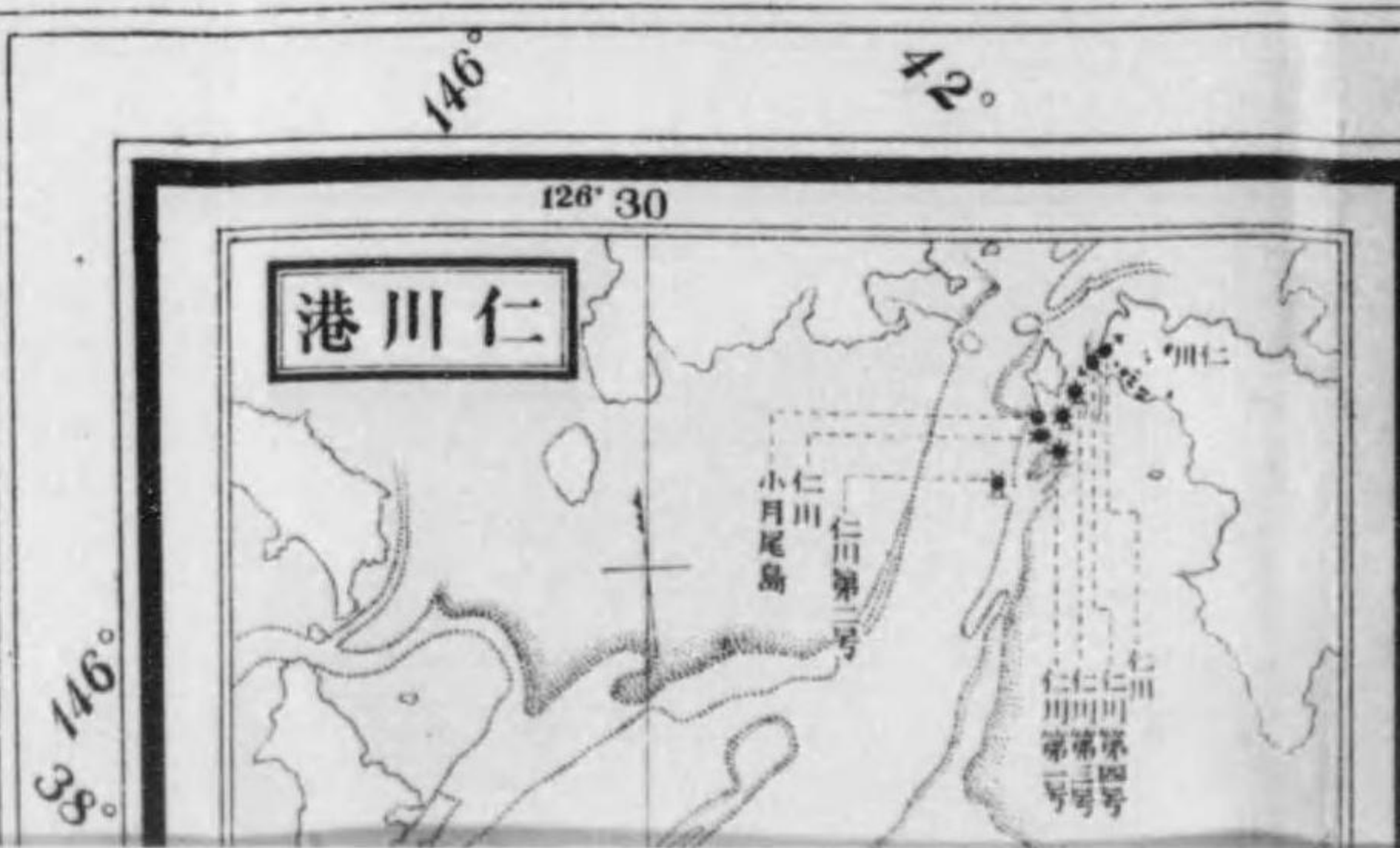
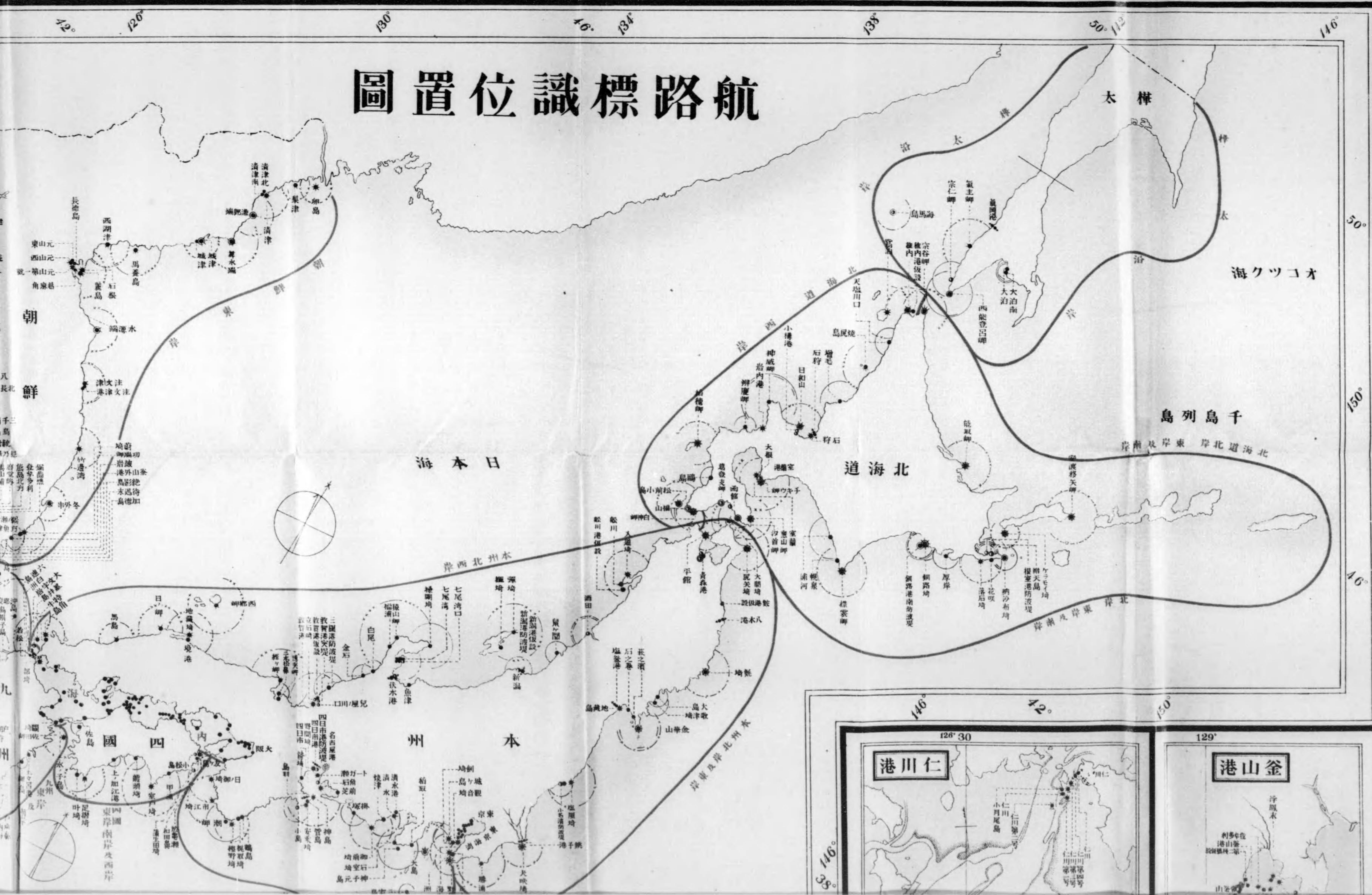
販 賣 所

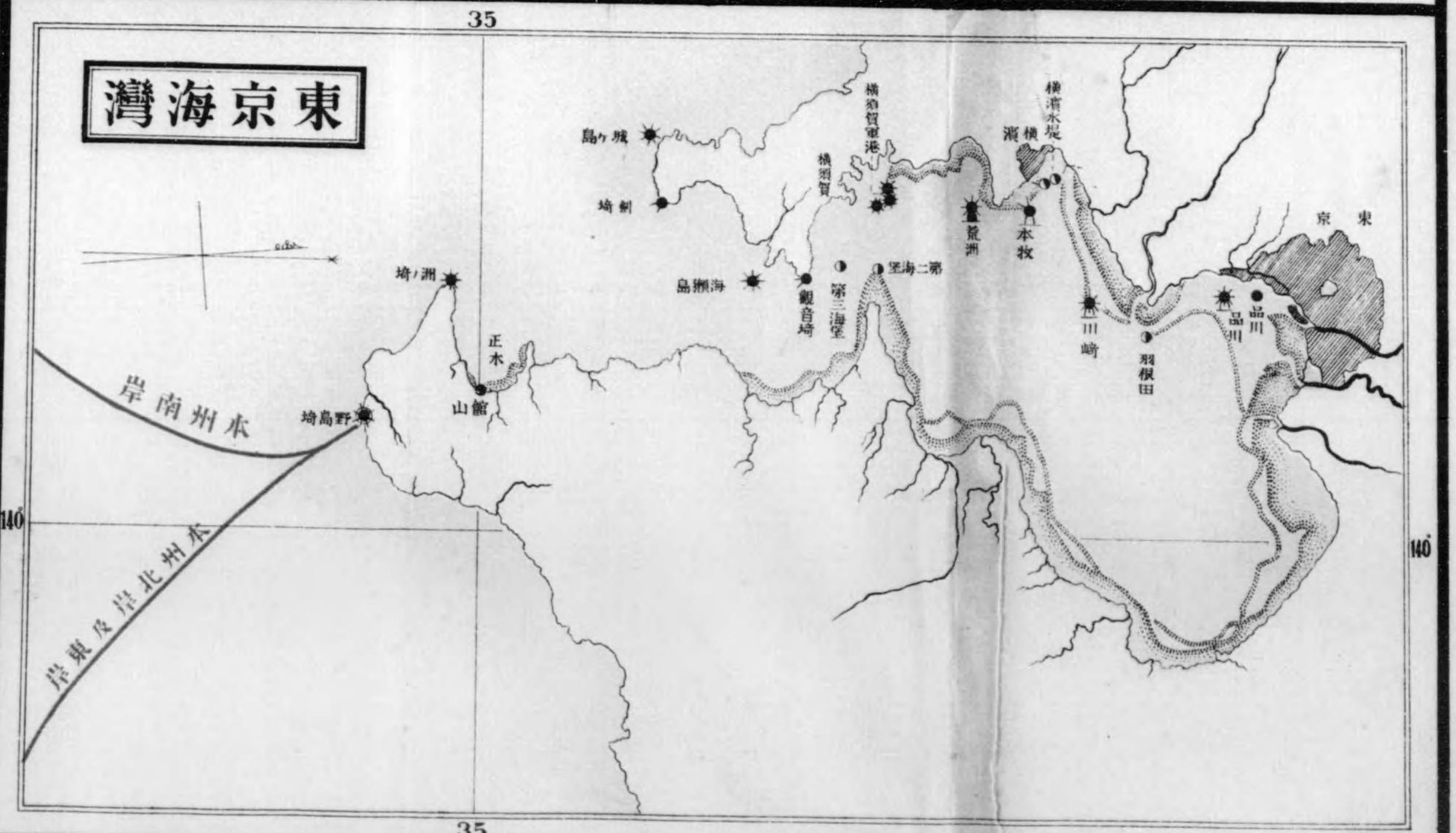
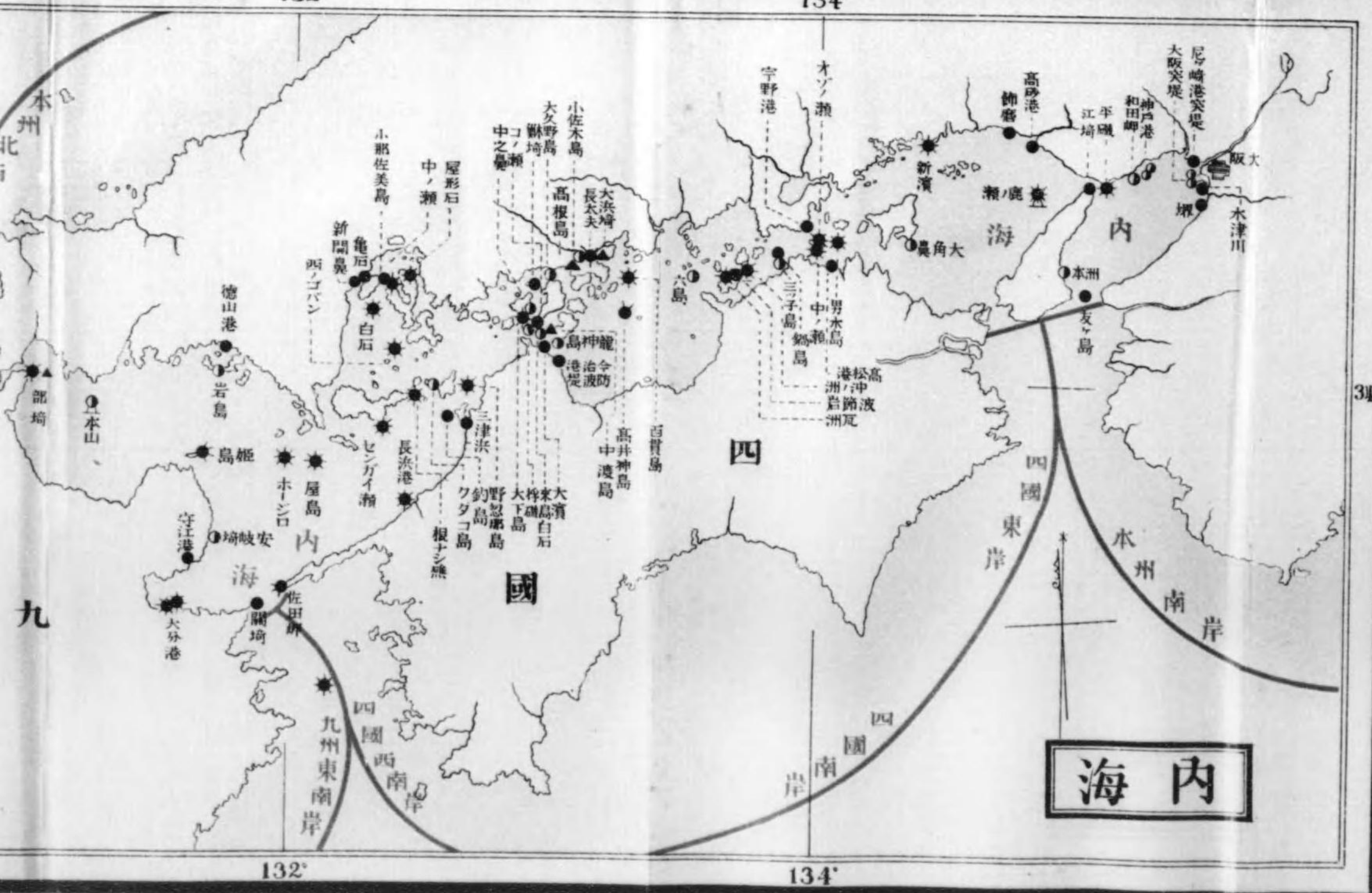
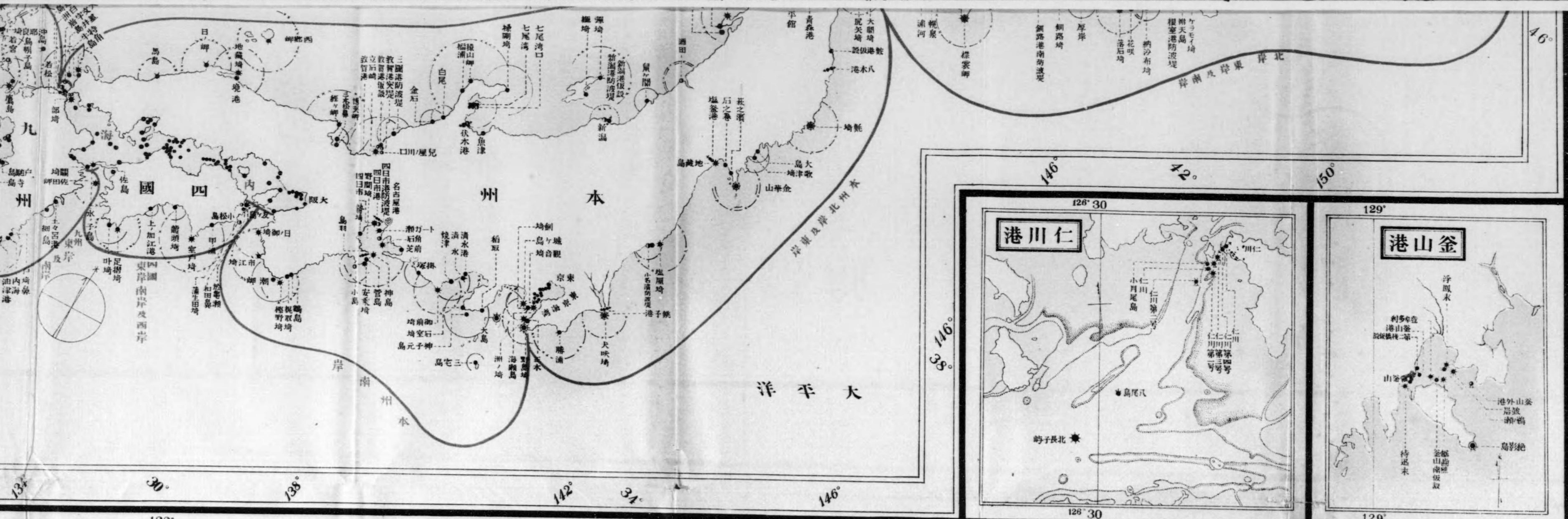
東京市麹町區永樂町一丁目一番地	同	同	同	同	同	同	同	同
日本郵船株式會社	同	同	同	同	同	同	同	同
橫濱支店	同	同	同	同	同	同	同	同
神戶支店	同	同	同	同	同	同	同	同
大阪支店	同	同	同	同	同	同	同	同
門司支店	同	同	同	同	同	同	同	同
長崎支店	同	同	同	同	同	同	同	同
近海郵船株式會社函館支店	同	同	同	同	同	同	同	同
基隆支店	同	同	同	同	同	同	同	同

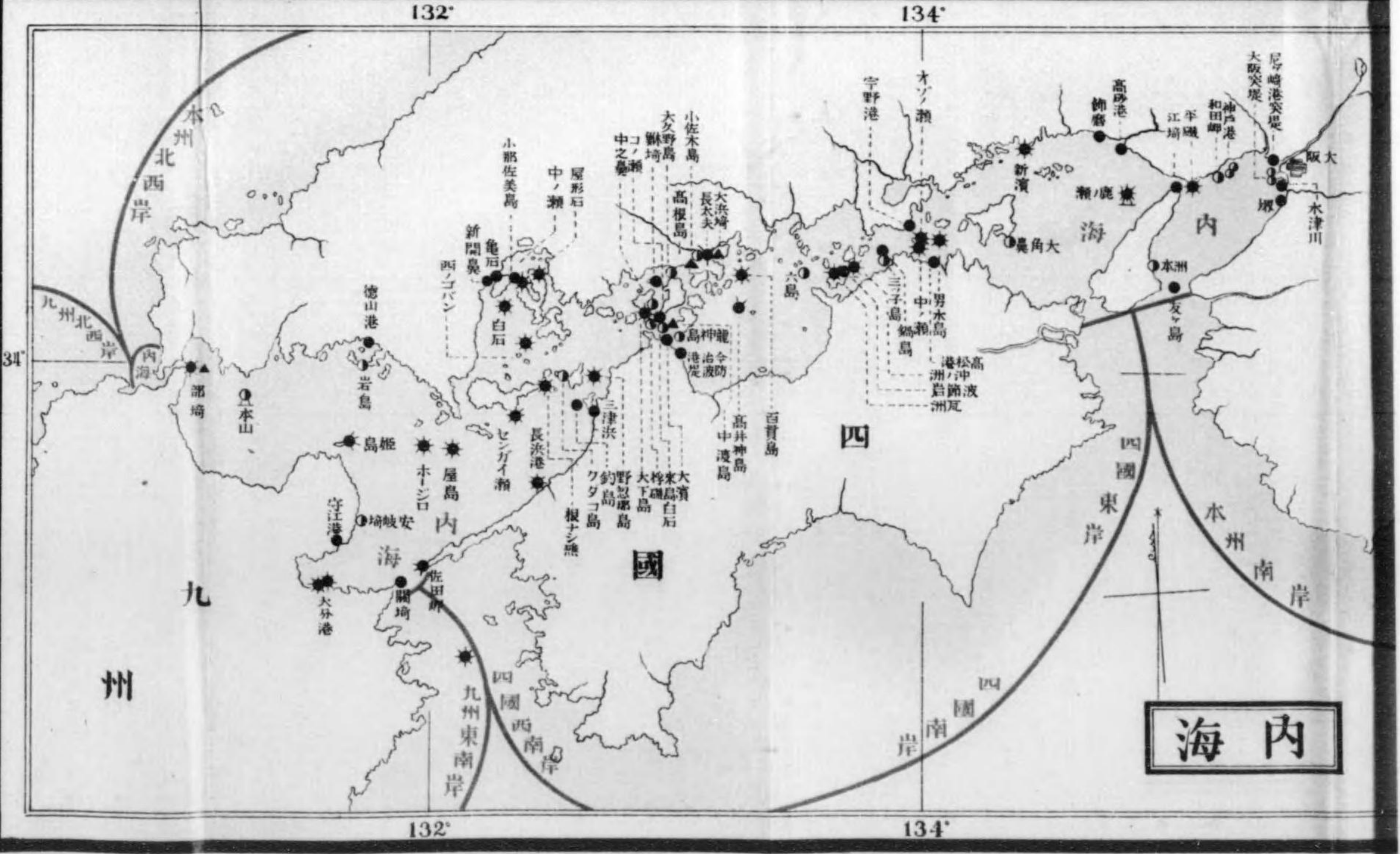
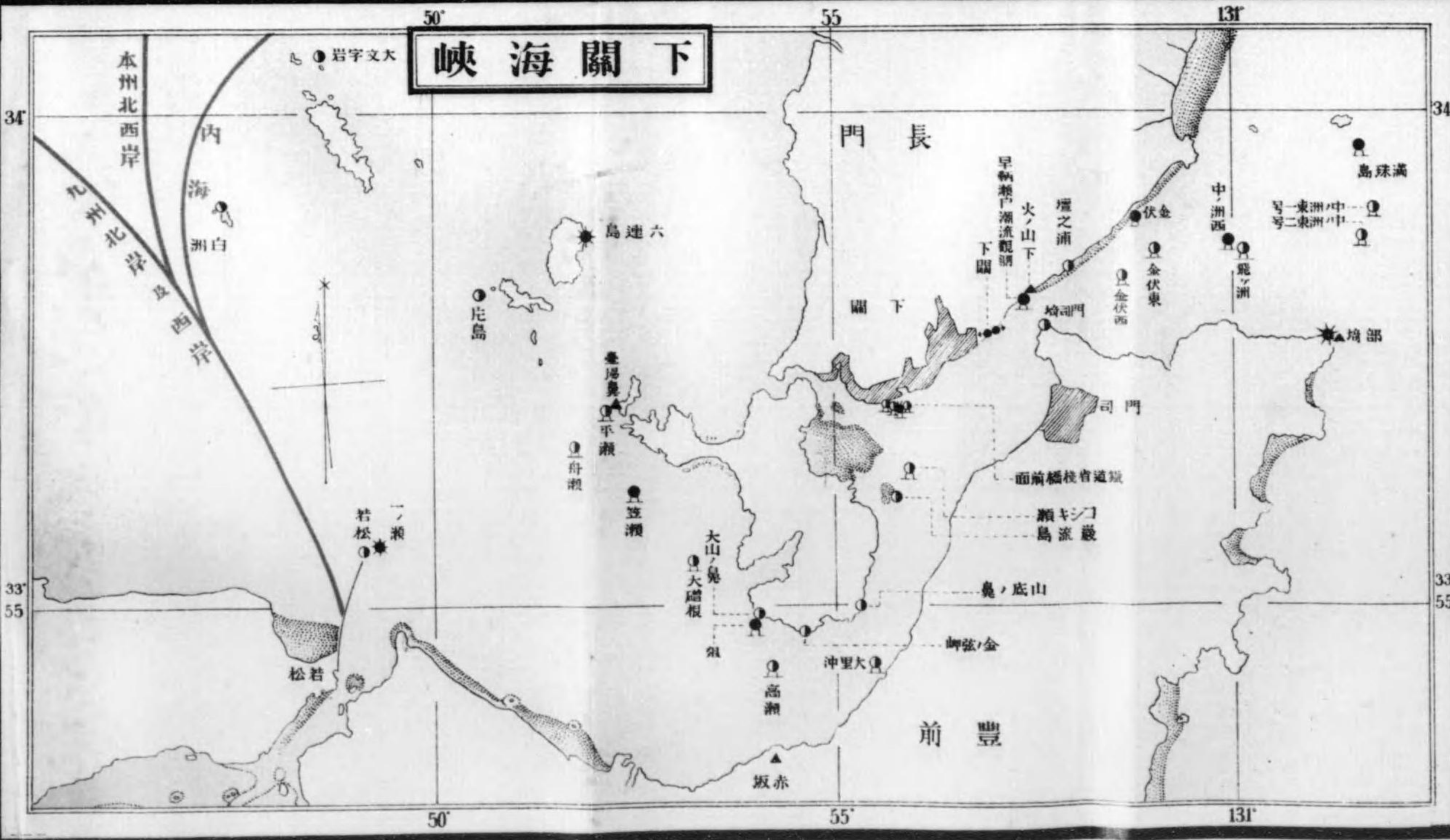
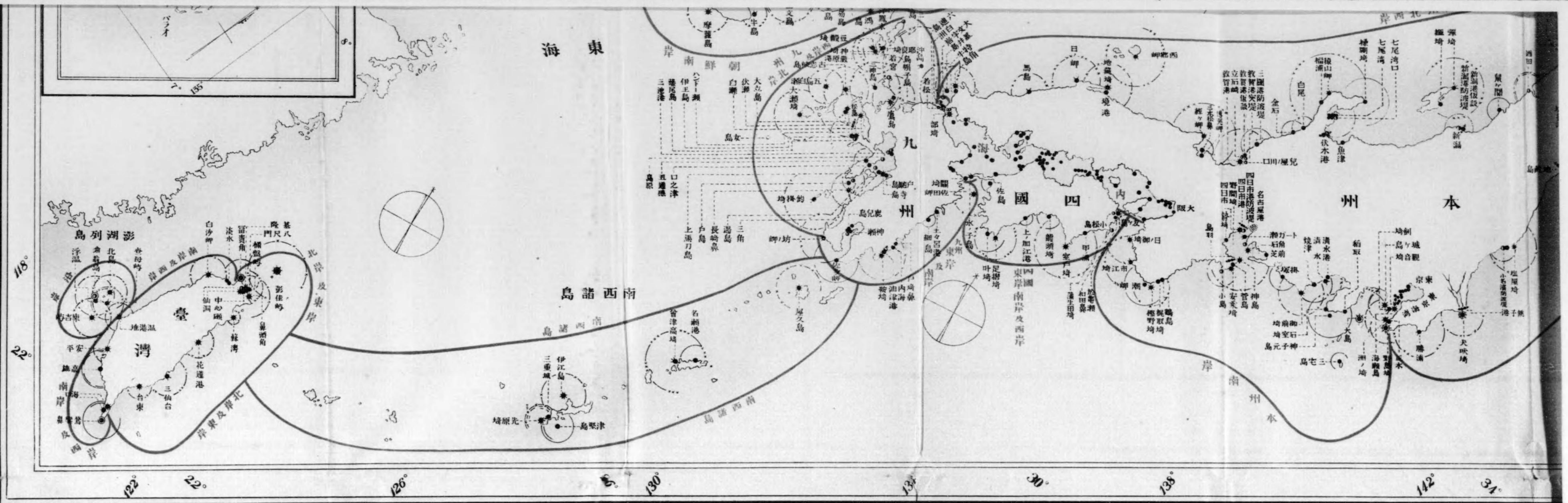




航路標識位置圖







39
17

終