

Oosterhout – Monumenten – Erfgoed – OB - Wikipedia - Publieksparticipatie *Kansen en mogelijkheden*

Olaf Janssen (KB)

Aftrap "Wikipedia in de openbare bibliotheek", 7 juli 2015, Utrecht

Wat ik graag met jullie wil delen

Een paar voorzichtige suggesties & ideeën...

“Wat we samen kunnen doen om meer en betere informatie over Oosterhoutse monumenten op Wikipedia te krijgen”



De gemeente Oosterhout heeft

- 82 rijksmonumenten
- 4 oorlogsmonumenten
- 184 gemeentelijke monumenten



De Gekroonde Bel, O' hout



Oorlogsmonument, O' hout



Heilig Hartbeeld, Den Hout

Over de rijks- en oorlogsmonumenten is al veel te vinden op Wikipedia...



WIKIPEDIA
De vrije encyclopedie

Hoofdpagina
Vind een artikel
Vandaag
Etalage
Categorieën
Recente wijzigingen
Nieuwe artikelen
Willekeurige pagina

Informatie
Gebruikersportaal
Snelcursus
Hulp en contact
Donaties

Hulpmiddelen
Links naar deze pagina
Verwante wijzigingen
Bestand uploaden
Speciale pagina's
Permanente koppeling
Paginagegevens
Wikidata item

Registreren Niet aangemeld Overlegpagina IP-adres Bijdragen IP-adres Aanmelden

Artikel **Overleg**

Lezen

Bewerken

Geschiedenis

Zoeken



Sint-Jansbasiliek (Oosterhout)

51° 38' 42" NB, 4° 51' 40" OL (Kaart)

De **Basiliek van de heilige Johannes de Doper** of **Sint-Jansbasiliek** is de voornaamste rooms-katholieke kerk van Oosterhout (Noord-Brabant).

Inhoud [verbergen]

- 1 Ontstaan
- 2 Protestantisme en teruggave
- 3 Restauraties
- 4 Verheffing tot basiliek
- 5 Externe links

Ontstaan [bewerken]

Uit opgravingen is bekend dat er in 1277 al een **romaans** driebeukig kerkje stond. Rond 1473 begon met de vervanging van dit kerkje door een kerk in **gotische stijl**. In 1493 was de kerk voltooid. Aan de toren werd gebouwd van 1519 tot 1552. Deze was geïnspireerd door de toren van de **Grote Kerk van Breda** maar is nooit voltooid. In latere eeuwen is de kerk diverse malen verbouwd. In 1921 werd naast de toren een **Heilig Hartbeeld** geplaatst.

Protestantisme en teruggave [bewerken]

Basiliek van de heilige Johannes de Doper



Sint-Jansbasiliek Oosterhout

Plaats Oosterhout
Monumentnummer 31673 , 31674 ,
31671

Portaal **Christendom**

https://nl.wikipedia.org/wiki/Sint-Jansbasiliek_%28Oosterhout%29

Slotje Brakestein

(Doorverwezen vanaf [Brakestein](#))

Slotje Brakestein (of: *Braeckesteijn*) is een van de [slotjes](#) te [Oosterhout](#). Het is gelegen aan Ridderstraat 88.

In [1422](#) werd melding gemaakt van een omgrachte boerderij op deze plaats, en in [1569](#) was sprake van *'t Huys van den Brake*. In [1688](#) werd de naam Brakestein gebruikt. In het begin van de 18e eeuw bestond het huis uit twee haaks op elkaar staande vleugels, die iets voor [1830](#) tot een vierkant werden uitgebouwd. In [1854](#) werden de bijgebouwen opgericht.

Het huis werd achtereenvolgens bewoond door de families Camerlinck, Van Polloysen, Van Bruheze, Van Ruigelberg, Van Brecht, Guerrie, Ruysenaers, De Vries, Hallungius en, sedert [1835](#), Van Oldenzeel tot Oldenzeel. In dat jaar was het slotje nog geheel omgeven door *plaisiergrachten*. De omgrachting werd niet veel later gedeeltelijk gedempt en ook het poortgebouw werd afgebroken.

In [1977](#) stierf de laatste telg van het geslacht Van Oldenzeel tot Oldenzeel. Het huis was toen nog een tijd een partycentrum, en werd later gebruikt als kantoorpand.

Tegenwoordig is het een blokvormig, witgepleisterd bouwwerk met twee bouwlagen en een zolder. De ingangspartij is in [empirestijl](#). Deze wordt links en rechts geflankeerd door twee dubbele luiken die altijd gesloten blijven: Er bevinden zich geen vensters achter.

Het gebouw wordt omgeven door een klein park in [Engelse landschapsstijl](#) uit het begin van de 19e eeuw. Ook is er een [koetshuis](#). Het geheel is geklasseerd als rijksmonument.



Slotje Brakestein



Categorieën: [Kasteel in Noord-Brabant](#) | [Oosterhout](#)

https://nl.wikipedia.org/wiki/Slotje_Brakestein

Sint-Paulusabdij

 51° 38′ 17″ NB, 4° 52′ 32″ OL﻿(K)

De **Sint-Paulusabdij** was een [benedictijnenabdij](#) te Oosterhout.

Inhoud [\[verbergen\]](#)

- [1 Geschiedenis](#)
- [2 Neergang](#)
- [3 Bekende monniken uit Oosterhout](#)
- [4 Wetenswaardigheden](#)
- [5 Stichtingen vanuit Oosterhout](#)
- [6 Externe links](#)

Geschiedenis [\[bewerken\]](#)

Deze [abdij](#) is één van de drie abdijen in [De Heilige Driehoek](#). Ze is gesticht door monniken uit [Wisques](#) die door de politiek van [secularisatie](#) door de *Wet op de Scheiding van Kerk en Staat* (1905) niet meer in Frankrijk mochten verblijven. Talrijke religieuzen werden in 1905 ondanks volksprotesten verjaagd uit Frankrijk. Eerst vestigden zij zich in [Honnay](#) en later in [Montignies-Saint-Christophe](#). Het vrouwenklooster van Wisques had zich reeds in Oosterhout gevestigd in de [Onze-Lieve-Vrouweabdij](#) en de abt van [Solesmes](#) wilde beide abdijen weer bij elkaar in de buurt vestigen. Daarop kochten de monniken een gebied van 2 ha nabij het vrouwenklooster en men kreeg een Nederlandse architect toegewezen waarmee de samenwerking, wegens taalproblemen, niet goed verliep. Uiteindelijk is de [priorij](#) onder architect [Dom Bellot](#) gebouwd, en dit werd een kunstwerk in baksteenarchitectuur en het eerste grote werk van deze architect. Ze kwam gereed in 1907 en werd in 1910 tot abdij verheven. Dom [Jean de Puniet](#) werd de eerste abt.

Deel van de serie over

kloosters

en het christelijke monastieke le



Uitklap



De Hoop (Oosteind)

De Hoop (of: *Molen Victoria*) is de naam van een voormalige [stellingmolen](#) aan de Provincialeweg 143 te [Oosteind](#) in de Nederlandse gemeente [Oosterhout \(Noord-Brabant\)](#). Van de molen rest slechts een romp.

Geschiedenis [bewerken]

De [ronde stenen molen](#) kwam gereed in [1890](#) en Johannes Martinus Teurlings werd molenaar. In [1908](#) werd een [zuiggasmotor](#) aangeschaft die op [steenkool](#) liep. Teurlings begon in [1919](#) ook een [leertlooierij](#). De molen fungeerde dan ook tevens als [runmolen](#).

In [1927](#) werd ter plaatse een [veekoekenfabriek](#) in werking gesteld en in [1936](#) ook een fabriek voor plantaardige olie. Het bedrijf kreeg de naam *Gebr. Teurlings*.

De molen werd door anderen overgenomen. In [1929](#) brandde de molen uit. Daarop wilde de eigenaar een graanmaalderij inrichten met een dieselmotor. Men wilde in [1942](#) de molen nog restaureren om aldus het brandstoftekort een het hoofd te bieden. Er kwam echter een elektromotor. Na de Tweede Wereldoorlog werd er geen eikenschors meer vermalen. Wél werd er graan gemalen en in toenemende mate veevoedingrediënten. In [1952](#) werd een [hamermolen](#) aangeschaft. Ter plaatse werd een veevoederbedrijf gevestigd. De molenromp werd gebruikt als opslagplaats voor paardenvoer. In [2004](#) verhuisde het bedrijf naar [Waspik](#).

In [2008](#) werden de bijgebouwen gesloopt, waardoor de molenromp weer vrij kwam te liggen. De molen werd eigendom van de *Stichting Molen Victoria Oosteind*. In [2010](#) kwam de eerste fase van de restauratie, bestaande uit het herstel van het metselwerk en de aanleg van de zolders, gereed.

Externe link [bewerken]

- [Database verdwenen molens](#) ↗



Molen De Hoop in 2010

Basisgegevens

Plaats	Oosteind
Bouwjaar	1890



Cookies

from [kutcookiewet.nl](#) self-destructed.

https://nl.wikipedia.org/wiki/De_Hoop_%28Oosteind%29

Ereveld Oosterhof

 51° 38′ 46″ NB, 4° 52′ 24″ OL (Kaart)


Ereveld Oosterhof is een [Poolse ereveld](#) op RK-begraafplaats Leysenakkers aan de Veerseweg in de Nederlandse plaats [Oosterhout](#).

Dit ereveld telt 30 Poolse graven waar gesneuvelde militairen uit de [Tweede Wereldoorlog](#) zijn begraven. Alle soldaten liggen hier begraven onder een [schuilnaam](#). Dit zijn mensen die zijn overgelopen uit het [Duitse](#) leger en anoniem wilden blijven om hun familie te beschermen. Het informatiebord van de [Oorlogsgravenstichting](#) geeft wel de echte namen aan.


Zie ook [bewerken]

- [Lijst van militaire begraafplaatsen in Nederland](#)

Externe link [bewerken]

- [Oorlogsgravenstichting](#) 



30 Poolse gesneuvelde soldaten 



Poolse Militaire begraafplaatsen in Nederland uit de Tweede Wereldoorlog

[Ereveld Breda](#) · [Begraafplaats Rusthof](#) · [Ereveld Ginneken](#) · [Ereveld Alphen](#) · [Ereveld Oosterhof](#)

https://nl.wikipedia.org/wiki/Ereveld_Oosterhof

..en op Wikimedia Commons (de beeldbank van Wikipedia)



WIKIMEDIA
COMMONS

- Main page
- Welcome
- Community portal
- Village pump
- Help center

Taal

English

Participate

- Upload file
- Recent changes
- Latest files
- Random file
- Contact us

Tools

- What links here
- Related changes
- Special pages
- Permanent link
- Page information
- Nominate for deletion

English Create account

File Discussion

View Edit History Search

File:Oosterhout, 'Monument voor Poolse militairen' 03.JPG

Wikimedia Commons in het Nederlands

From Wikimedia Commons, the free media repository

File File history File usage on Commons File usage on other wikis Metadata



- Download**
all sizes
- Use this file**
on the web
- Use this file**
on a wiki
- Email a link**
to this file
- Information**
about reusing

[https://commons.wikimedia.org/wiki/File:Oosterhout, 'Monument voor Poolse militairen' 03.JPG](https://commons.wikimedia.org/wiki/File:Oosterhout,_%27Monument_voor_Poolse_militairen%27_03.JPG)



- Hoofdpagina
- Inloggen
- Gebruikersportaal
- Help
- Nederlands
- Selecteer
- Bestand uploaden
- Recente wijzigingen
- Recente bestanden
- Willekeurig bestand
- Contact
- Werkwijzen
- Koppelingen naar deze pagina
- Verwante wijzigingen
- Speciale pagina's
- Permanente koppeling
- Paginagegevens
- Voor verwijdering nomineren

File:Exterieur BEELD - Oosteind - 20278869 - RCE.jpg

Uit Wikimedia Commons



- Download**
alle afmetingen
- Gebruik dit bestand**
op het web
- Gebruik dit bestand**
on een wiki
- Verstuur een link**
naar dit bestand
- Meer informatie**
over hergebruik
-



File:Ruïne Kasteel Strijen aan de Hoofseweg - Oosterhout - 20174681 - RCE.jpg

Uit Wikimedia Commons

[Bestand](#) [Bestandsgeschiedenis](#) [Bestandsgebruik](#) [Metadata](#)



 **Download**
alle afmetingen

 **Gebruik dit bes**
op het web

 **Gebruik dit bes**
on een wiki

 **Verstuur een li**
naar dit bestan

 **Meer informati**
over hergebruik



- oofdpagina
- Welkom
- gebruikersportaal
- de Kroeg
- hulp
- al
- Nederlands
- Selecteer
- de mee
- Bestand uploaden
- Recente wijzigingen
- Recente bestanden
- Willekeurig bestand
- Contact
- hulpmiddelen
- Koppelingen naar deze pagina
- Verwante wijzigingen
- Speciale pagina's
- Permanente koppeling
- Paginagegevens
- Voor verwijdering nomineren

https://commons.wikimedia.org/wiki/File:Ru%C3%AFne_Kasteel_Strijen_aan_de_Hoofseweg_-_Oosterhout_-_20174681_-_RCE.jpg

**1204 afbeeldingen
over Oosterhout**

Categorie: Oosterhout, North Brabant

**723 afbeeldingen
van O'houtse gebouwen**

Categorie: Buildings in Oosterhout, North Brabant

**539 afbeeldingen
van O'houtse rijksmonumenten**

Categorie: Rijksmonumenten in Oosterhout, North Brabant



En dat is goed, want

**Wikipedia = heel veel
zichtbaarheid én bereik!**

Op WP staan lijsten van de O'houtse monumenten



Lijst van rijksmonumenten in Oosterhout (Noord-Brabant)

De plaats **Oosterhout (Noord-Brabant)** telt 64 inschrijvingen in het **rijksmonumentenregister**. Hieronder een overzicht.

Object	Oorspronkelijke functie	Bouwjaar	Architect	Locatie	Coördinaten	Nr.	Afbeelding
Herenhuis met gebosseerd gepleisterde gevels	Woonhuis	eerste helft 19e eeuw		Arendstraat 27	51° 38′ 37″ NB, 4° 51′ 26″ OL	31648	
Huis met trapgevel	Werk-woonhuis	eind 17e eeuw		Arendstraat 32	51° 38′ 38″ NB, 4° 51′ 28″ OL	31649	 <i>Meer afbeeldingen</i>
Herenhuis in empire trant, met zesdelige schuiframen en omlijste ingang	Woonhuis			Arendstraat 37	51° 38′ 36″ NB, 4° 51′ 26″ OL	31650	Upload foto
Dwarshuis met zadeldak	Woonhuis	eerste helft 19e eeuw		Heuvel 1	51° 38′ 35″ NB, 4° 51′ 26″ OL	31651	

Lijst van rijksmonumenten in Oosterhout (gemeente)

De gemeente **Oosterhout** telt 82 inschrijvingen in het **rijksmonumentenregister**. Hieronder een overzicht.

Inhoud [verbergen]

1 Den Hout




2 Dorst

3 Oosteind

4 Oosterhout



Den Hout [bewerken]

De plaats **Den Hout** telt 5 inschrijvingen in het rijksmonumentenregister.

Object	Oorspronkelijke functie ?	Bouwjaar	Architect	Locatie	Coördinaten ?	Nr. ?	Afbeelding
Corneliuskerk	 Kerk en kerkonderdeel	1877-1878	P. van Genk	Houtse Heuvel 12	51° 39′ 31″ NB, 4° 48′ 45″ OL	31683	 <i>Meer afbeeldingen</i>
Heilig Hartbeeld	 Gedenkteken	1924		Ingang Corneliuskerk	51° 39′ 31″ NB, 4° 48′ 47″ OL	520027	 <i>Meer afbeeldingen</i>
							

Lijst van oorlogsmonumenten in Oosterhout

De Nederlandse gemeente **Oosterhout** heeft 4 **oorlogsmonumenten**. Hieronder een overzicht.

Nr. ↕	Object ↕	Herdachte groep ↕	Ontwerper ↕	Onthulling ↕	Type ↕	Locatie ↕	Plaats ↕	Coördinaten ↕	Foto
712 ↗	Oorlogsmonument	algemeen	Jacques van Poppel		beeld/sculptuur	Slotlaan, 4901 KA	Oosterhout	51° 38' 15" NB, 4° 51' 30" OL ↗	
2795 ↗	Monument voor Poolse militairen	geallieerde militairen			plaquette	Korenbocht, 4905 AS	Oosterhout	51° 38' 40" NB, 4° 50' 34" OL ↗	
	Ereveld Oosterhof	geallieerde militairen			begraafplaats	Begraafplaats Leysenakkers, Veerseweg	Oosterhout	51° 38' 46" NB, 4° 52' 24" OL ↗	
	Oorlogsgraven van het Gemeenbest Oosterhout	geallieerde militairen			begraafplaats	Hervormde Begraafplaats, Nieuwe Bouwlingstraat	Oosterhout	51° 38' 29" NB, 4° 51' 4" OL ↗	

Oorlogsmonumenten in Noord-Brabant

Aalburg · Alphen-Chaam · Asten · Baarle-Nassau · Bergeijk · Bergen op Zoom · Bernheze · Best · Bladel · Boekel · Boxmeer · Boxtel · Breda · Cranendonck · Cuijk · Deurne · Dongen · Drimmelen · Eersel · Eindhoven · Etten-Leur · Geertruidenberg · Geldrop-Mierlo · Gemert-Bakel · Gilze en Rijen · Goirle · Grave · Haaren · Halderberge · Heeze-Leende · Helmond · In Houtenbosch · Heusden · Hilvorenbeek · Leerbeek · Landard · Leen en Zed · Millen Sint Hubert · Moerdijk · Nuenen · Oerle en

https://nl.wikipedia.org/wiki/Lijst_van_oorlogsmonumenten_in_Oosterhout

**Probleem:
Er ontbreekt nog een hoop!**

















Een paar voorbeelden ...

Over de Heuvel + panden zijn nog helemaal geen artikelen geschreven..

Huis op L-vormige plattegrond, onder schilddak en met gekoepelde dakruiter	🏠 Woonhuis	18e eeuw		Heuvel 13	51° 38' 34" NB, 4° 51' 24" OL	31655	 <i>Meer afbeeldingen</i>
Voormalig wachthuis, met aan de voorzijde schilddak, kroonlijst en twee open bogen, aan de voorzijde een topgevel	🏠 Overheidsgebouw			Heuvel 15	51° 38' 34" NB, 4° 51' 23" OL	31656	
Herenhuis met gepleisterde, uit drie traveeën bestaande lijstgevel	🏠 Woonhuis	ca. 1770		Heuvel 19	51° 38' 34" NB, 4° 51' 22" OL	31657	 <i>Meer afbeeldingen</i>
Huis onder zadeldak en met topgevel waarop toppilaster	🏠 Woonhuis			Heuvel 2	51° 38' 36" NB, 4° 51' 25" OL	31658	
Herenhuis met gebosseerd gepleisterde lijstgevel	🏠 Woonhuis	eerste helft 19e eeuw		Heuvel 8	51° 38' 35" NB, 4° 51' 23" OL	31659	
Herenhuis met gebosseerd gepleisterde lijstgevel en omlijste ingang	🏠 Woonhuis			Heuvel 10	51° 38' 35" NB, 4° 51' 22" OL	31660	
Huis onder schilddak en met grijsgepleisterde lijstgevel	🏠 Woonhuis	eerste helft 19e eeuw		Heuvel 14	51° 38' 35" NB, 4° 51' 21" OL	31661	
Huis, beneden geheel gemoderniseerd, boven witgepleisterde lijstgevel met vierdelige schuiframen	🏠 Werk-woonhuis			Heuvel 16	51° 38' 35" NB, 4° 51' 21" OL	31662	

En er is ook behoefte aan *foto's* van de O'houtse monumenten

Complex Bouwlingstraat: muur	 Erfscheiding	1890-1900		37		51° 38' 29" NB, 4° 51' 5" OL	520010	Upload foto
Complex Bouwlingstraat: grafmonument	 Begraafplaats en -onderd	1875		Nieuwe Bouwlingstraat 37		51° 38' 29" NB, 4° 51' 4" OL	520011	Upload foto
Villa Oosterheide	 Woonhuis	1909		Tilburgse Baan 1		51° 37' 20" NB, 4° 50' 7" OL	520013	Upload foto
Complex Oosterheide	 Boerderij	1915		Tilburgse Baan 1		51° 37' 20" NB, 4° 50' 7" OL	520014	Upload foto
Op de begraafplaats gelegen familiegraf van de familie smits	 Begraafplaats en -onderd	1872		Veerseweg 50		51° 38' 46" NB, 4° 52' 24" OL	520019	Upload foto
Complex Veerseweg	 Begraafplaats en -onderd	1941		Veerseweg 50		51° 38' 44" NB, 4° 52' 23" OL	520020	Upload foto
Looierswoning	 Bedrijfs-, fabriekswoning	1904		Veerseweg 52		51° 38' 47" NB, 4° 52' 31" OL	520022	Upload foto
Leerlooierijcomplex	 Nijverheid	1880		Veerseweg 52		51° 38' 47" NB, 4° 52' 31" OL	520023	Upload foto
Bierbrouwerij (De Gekroonde Bel)	 Industrie	1901		Bredaseweg 106		51° 38' 24" NB, 4° 50' 53" OL	520025	 Meer afbeeldingen
Vrijgelegen voormalig herenhuis	 Woonhuis	1901		Heuvel 12		51° 38' 36" NB, 4° 51' 22" OL	520026	Upload foto
Fabrieksgebouw, voormalige drukkerij	 Industrie	1925-1943		Kloosterstraat 10		51° 38' 33" NB, 4° 51' 50" OL	520031	Upload foto

En ook aan *recente* foto's

Huis op L-vormige plattegrond, onder schilddak en met gekoepelde dakruiter	 Woonhuis	18e eeuw		Heuvel 13	51° 38' 34" NB, 4° 51' 23" OL	316 05	 Meer afbeeldingen
Voormalig wachthuis, met aan de voorzijde schilddak, kroonlijst en twee open bogen, aan de voorzijde een topgevel	 Overheidsgebouw			Heuvel 15	51° 38' 34" NB, 4° 51' 23" OL	316 06	
Herenhuis met gepleisterde, uit drie traveeën bestaande lijstgevel	 Woonhuis	ca. 1770		Heuvel 19	51° 38' 34" NB, 4° 51' 22" OL	316 07	 Meer afbeeldingen
Huis onder zadeldak en met topgevel waarop toppilaster	 Woonhuis			Heuvel 2	51° 38' 36" NB, 4° 51' 25" OL	316 08	
Herenhuis met gebosseerd gepleisterde lijstgevel	 Woonhuis	eerste helft 19e eeuw		Heuvel 8	51° 38' 35" NB, 4° 51' 23" OL	316 09	
Herenhuis met gebosseerd gepleisterde lijstgevel en omlijste ingang	 Woonhuis			Heuvel 10	51° 38' 35" NB, 4° 51' 22" OL	316 10	
Huis onder schilddak en met grijsgepleisterde lijstgevel	 Woonhuis	eerste helft 19e eeuw		Heuvel 14	51° 38' 35" NB, 4° 51' 21" OL	316 11	
Huis, beneden geheel gemoderniseerd, boven witgepleisterde lijstgevel met vierdelige schuiframen	 Werk-woonhuis			Heuvel 16	51° 38' 35" NB, 4° 51' 21" OL	316 12	

Ook over Dorst kan nog veel geschreven worden...

Dorst [\[bewerken\]](#)

De plaats Dorst telt

Object	Oorsprong	Bouwjaar	Architect	Locatie	Coördinaten	Nr.	Afbeelding
Sint-Marculphuskerk	Kerk en kerkonderdeel	1911-1912	Jos Cuypers	Baarschotsestraat 85	51° 35' 25" NB, 4° 51' 23" OL	520024	 Meer afbeeldingen
Brandspuihuisje	 Overheidsgebouw	1910		Kapelerf 10	51° 35' 21" NB, 4° 51' 20" OL	520030	Upload foto
Grafkruis J.J. Mol	 Begraafplaats en -onderd	1884		Begraafpl. St. Marcoenstr	51° 35' 26" NB, 4° 51' 30" OL	520035	Upload foto
Langgevelboerderij	 Boerderij	ca. 1800		Steenovensebaan 29	51° 36' 37" NB, 4° 53' 59" OL	526752	Upload foto
Vlaamse Schuur	 Boerderij	waarschijnlijk eerste helft 19e eeuw		Steenovensebaan bij 29	51° 36' 37" NB, 4° 53' 59" OL	526829	Upload foto
Kleine schuur	 Boerderij	waarschijnlijk eerste helft 19e eeuw		Steenovensebaan bij 29	51° 36' 37" NB, 4° 53' 59" OL	526830	Upload foto

https://nl.wikipedia.org/wiki/Lijst_van_rijksmonumenten_in_Oosterhout_%28gemeente%29#Dorst

En gefotografeerd...

Dorst [\[bewerken\]](#)

De plaats Dorst telt 6 inschrijvingen in het rijksmonumentenregister.

Object	Oorspronkelijke functie ?	Bouwjaar	Architect		Coördinaten ?	Nr. ?	Afbeelding
Sint-Marculphuskerk	✝ Kerk en kerkonderdeel	1911-1912	Jos Cuypers		51° 35' 25" NB, 4° 51' 23" OL	520024	 Meer afbeeldingen
Brandspuihuisje	🏠 Overheidsgebouw	1910		Kapelerf 10	51° 35' 21" NB, 4° 51' 20" OL	520030	Upload foto
Grafkruis J.J. Mol	✝ Begraafplaats en -onderd	1884		Begraafpl. St. Marcoenstr	51° 35' 26" NB, 4° 51' 30" OL	520035	Upload foto
Langgevelboerderij	🏡 Boerderij	ca. 1800		Steenovensebaan 29	51° 36' 37" NB, 4° 53' 59" OL	526752	Upload foto
Vlaamse Schuur	🏡 Boerderij	waarschijnlijk eerste helft 19e eeuw		Steenovensebaan bij 29	51° 36' 37" NB, 4° 53' 59" OL	526829	Upload foto
Kleine schuur	🏡 Boerderij	waarschijnlijk eerste helft 19e eeuw		Steenovensebaan bij 29	51° 36' 37" NB, 4° 53' 59" OL	526830	Upload foto

https://nl.wikipedia.org/wiki/Lijst_van_rijksmonumenten_in_Oosterhout_%28gemeente%29#Dorst

Van de *gemeentelijke* monumenten in O'hout is op Wikipedia helemaal niets terug te vinden, zelfs geen overzicht....

.. terwijl er wel zulke lijsten van andere Brabantse gemeentes op Wikipedia staan...

https://nl.wikipedia.org/wiki/Categorie:Lijsten_van_gemeentelijke_monumenten_in_Noord-Brabant

Dongen

Lijst van gemeentelijke monumenten in Dongen

De [gemeente Dongen](#) heeft 51 [gemeentelijke monumenten](#), hieronder een overzicht. Zie ook de [rijksmonumenten in Dongen](#).

Dongen [\[bewerken\]](#)

De plaats [Dongen](#) kent 22 gemeentelijke monumenten:

Object	Bouwjaar	Architect	Locatie	Coördinaten	Nr.	Afbeelding
Mariakapel			Eindsestraat ong.	51° 36′ 42″ NB, 4° 58′ 47″ OL	0766/WN001	Upload foto
Pauluskerk			Europaplein	51° 37′ 36″ NB, 4° 55′ 21″ OL	0766/WN002	 Meer afbeeldingen
Vrijstaand woonhuis met praktijk in de stijl van de Amsterdamse School gebouwd voor dokter Heintjes.	ca. 1925		Gasthuisstraat 17	51° 37′ 42″ NB, 4° 56′ 11″ OL	0766/WN003	Upload foto
			Gerardus Majellastraat 46	51° 37′ 29″ NB, 4° 56′ 3″ OL	0766/WN004	Upload foto
			Groenstraat 9	51° 38′ 6″ NB, 4° 54′ 53″ OL	0766/WN005	Upload foto
			Heuvel 13	51° 37′ 26″ NB, 4° 55′ 31″ OL	0766/WN006	Upload foto
			Heuvel 14	51° 37′ 27″ NB, 4° 55′ 31″ OL	0766/WN007	Upload foto
			Hoge Ham 62	51° 37′ 49″ NB, 4° 56′ 11″ OL	0766/WN008	Upload foto

https://nl.wikipedia.org/wiki/Lijst_van_gemeentelijke_monumenten_in_Dongen

Geertruidenberg

Lijst van gemeentelijke monumenten in Geertruidenberg (gemeente)

De [gemeente Geertruidenberg](#) heeft 58 [gemeentelijke monumenten](#), hieronder een overzicht. Zie ook de [rijksmonumenten in Geertruidenberg](#).

Geertruidenberg [\[bewerken\]](#)

De plaats [Geertruidenberg](#) kent 21 gemeentelijke monumenten:

Object	Bouwjaar	Architect	Locatie	Coördinaten	Nr.	Afbeelding
Spoorbrug+landhoofden			Donge	51° 41′ 6″ NB, 4° 50′ 49″ OL	0779/WN001	Upload foto
Emmaweg 1			Emmaweg 1	51° 41′ 55″ NB, 4° 51′ 23″ OL	0779/WN002	Upload foto
Gasthuisstraat 8			Gasthuisstraat 8	51° 42′ 2″ NB, 4° 51′ 50″ OL	0779/WN003	Upload foto
Papenstraat 14			Papenstraat 14	51° 41′ 60″ NB, 4° 51′ 39″ OL	0779/WN004	Upload foto
Plantsoen 8			Plantsoen 8	51° 41′ 59″ NB, 4° 51′ 48″ OL	0779/WN005	Upload foto
Plantsoen 9			Plantsoen 9	51° 41′ 59″ NB, 4° 51′ 48″ OL	0779/WN006	Upload foto
Spoorstraat 1			Spoorstraat 1	51° 41′ 59″ NB, 4° 51′ 37″ OL	0779/WN007	Upload foto
Spoorstraat 3			Spoorstraat 3	51° 41′ 58″ NB, 4° 51′ 36″ OL	0779/WN008	Upload foto
Spoorstraat 5			Spoorstraat 5	51° 41′ 58″ NB, 4° 51′ 36″ OL	0779/WN009	Upload foto
Stationsweg 3			Stationsweg 3	51° 41′ 59″ NB, 4° 51′ 54″ OL	0779/WN010	Upload foto
Stationsweg 5			Stationsweg 5	51° 41′ 59″ NB, 4° 51′ 53″ OL	0779/WN011	Upload foto
Stationsweg 7			Stationsweg 7	51° 41′ 59″ NB, 4° 51′ 53″ OL	0779/WN012	Upload foto
Vismarktstraat 22			Vismarktstraat 22	51° 42′ 4″ NB, 4° 51′ 45″ OL	0779/WN013	Upload foto
Vismarktstraat 26			Vismarktstraat 26	51° 42′ 4″ NB, 4° 51′ 46″ OL	0779/WN014	Upload foto
Wilhelminaplein 1			Wilhelminaplein 1	51° 41′ 58″ NB, 4° 51′ 35″ OL	0779/WN015	Upload foto
Wilhelminaplein 3			Wilhelminaplein 3	51° 41′ 58″ NB, 4° 51′ 35″ OL	0779/WN016	Upload foto

Etten-Leur

Lijst van gemeentelijke monumenten in Etten-Leur

De [gemeente Etten-Leur](#) heeft 51 [gemeentelijke monumenten](#), hieronder een overzicht. Zie ook de [rijksmonumenten in Etten-Leur](#).

Object	Bouwjaar	Architect	Locatie	Coördinaten	Nr.	Afbeelding
Hoofdgebouw St. Antonius			Van Bergenplein 37-39	51° 35' 4" NB, 4° 39' 25" OL	0777/WN001	Upload foto
Woonhuis			Van Bergenplein 68	51° 35' 6" NB, 4° 39' 21" OL	0777/WN002	Upload foto
Woonhuis			Van Bergenplein 76	51° 35' 4" NB, 4° 39' 22" OL	0777/WN003	Upload foto
Boerderij			Bisschopsmolenstraat 160	51° 33' 50" NB, 4° 38' 25" OL	0777/WN004	
Boerderij			Bollenstraat 12	51° 33' 54" NB, 4° 39' 44" OL	0777/WN005	Upload foto
Boerderij			Boutweg 21	51° 37' 28" NB, 4° 38' 10" OL	0777/WN006	Upload foto
Boerderij			Couperuslaan 15	51° 33' 58" NB, 4° 39' 9" OL	0777/WN007	Upload foto
Molenromp			Geerkade 45	51° 35' 20" NB, 4° 39' 15" OL	0777/WN008	Upload foto
Kruisbeeld			Haansberg (ongenummerd)		0777/WN009	Upload foto
Schuur			Haansberg 57	51° 35' 32" NB, 4° 37' 44" OL	0777/WN010	Upload foto
Boerderij/karhuis			Hoge Neerstraat 15	51° 33' 58" NB, 4° 39' 9" OL	0777/WN011	Upload foto
Boerderij/schuur/bakhuis			Hoge Vaarkant 13	51° 34' 10" NB, 4° 39' 57" OL	0777/WN012	Upload foto
Woonhuis			Korte Brugstraat 21	51° 35' 8" NB, 4° 39' 13" OL	0777/WN013	Upload foto
Woonhuis			Korte Brugstraat 47	51° 35' 7" NB, 4° 39' 7" OL	0777/WN014	Upload foto
Boerderij			Lage Donk 30	51° 34' 46" NB, 4° 36' 13" OL	0777/WN015	Upload foto
						

https://nl.wikipedia.org/wiki/Lijst_van_gemeentelijke_monumenten_in_Etten-Leur

Tot nu toe heb ik het over *monumenten* gehad,
maar er is nog
volop ander O'houts (cultureel, industrieel,
religieus, culinair etc.) erfgoed
waar weinig op Wikipedia over te lezen en zien is

De *Markt* en de *Heuvel* hebben nog geen eigen artikelen

Bezienswaardigheden [\[bewerken\]](#)

- Oosterhout kent een dubbelcentrum. De *Markt* en de *Heuvel* zijn de centrale pleinen. De *Heuvel* is [beschermde stadsgezicht](#). Het plein kent statige huizen en een dubbele bomenrij.
- Oorspronkelijk waren er zeven Slotjes in Oosterhout. De nu nog bestaande [Slotjes](#) liggen aan de *Slotlaan*. Tegenwoordig worden ze omringd door de *Slotparken*, het restant van een *uitgestrekte hoog geboomte*. De slotjes zijn omstreeks de 15e eeuw ontstaan. Het waren woningen van de adel, waaronder enkele geslachten uit de lage adel. Gegroeid uit een omgrachte boerderij, evolueerde het tot een slot.

Het Bakkerijmuseum ook nog niet...

Musea [\[bewerken\]](#)

- [Bakkerijmuseum](#), aan de Klappeijstraat 47-49. Een uitgebreide collectie oude bakkersvoorwerpen en –werktuigen en historisch bakkerswinkeltje. In de huidige bakkerij voor groepen mogelijk om zelf brood en koekjes te bakken
- [Museum Oud-Oosterhout](#), aan de Bredaseweg 129. Openluchtmuseum met miniatuurhuisjes van Oosterhout anno 1900. In het binnenmuseum een oudheidkamer en vroegere streekartikelen. Tevens zijn er wisselexposities.
- [Speelgoedmuseum 'op Stelten'](#), aan de Zandheuvel 51. Een uitgebreide collectie oud en antiek speelgoed, van de 18e eeuw tot ongeveer 1950. Het Kaaiendonks Carnavalsmuseum is hier ook gevestigd.

Museum Oud-Oosterhout


 51° 37′ 54″ NB, 4° 50′ 34″ OL (Kaart)

Museum Oud-Oosterhout is een [openluchtmuseum](#) in [Oosterhout](#) in de [Nederlandse provincie Noord-Brabant](#).

In het museum is onder andere een route langs miniatuurhuizen uit rond 1900, een binnenhuis van een [Vlaamse schuur](#). Er zijn diverse kinderactiviteiten en Oudhollandse spelen. Ook is er een expos

Externe link [bewerken]

- [Officiële website](#) 

Geplaast op: 09-01-2009 Dit artikel is een *beginnetje* over *kunst & cultuur*. U wordt uitgenodigd op [bewerken](#) te klikken om uw kennis aan dit artikel toe te voegen. 

Categorieën: [Wikipedia:Beginnetje kunst & cultuur](#) | [Oosterhout](#) | [Museum in Noord-Brabant](#) | [Openluchtmuseum in Nederland](#)

Dit artikel is wel erg kort... en er mogen best foto's bij...

Over O'houtse voedingswarenbedrijven is ook nog niets geschreven...

Op het gebied van voedingsmiddelen kan [Koekbakkerij Bernard de Hoog](#) worden genoemd, die in 1873 startte als ambachtelijk bedrijf, en spoedig daarna uitgroeide tot een [Stoomkoekfabriek](#). Deze fabriek ging in 1929 de [NV Brabantse Koekfabriek](#) heten. Er werd ook [noga](#) vervaardigd. In dezelfde sfeer lag de [Suikerbakkerij Smits-Van Gils](#), opgezet door André Smits, die vanaf 1890 startte met fabrieksmatige productie van snoepjes. De fabriek maakte veel gebruik van [huisarbeid](#). In 1916 werd een suikerwerkfabriek door dezelfde firma geopend. In 1957 kwam [Jamin](#) naar Oosterhout. In 1985 ging Jamin failliet. De fabriek maakte een doorstart als [O.Z.F. \(Oosterhoutse Zoetwarenfabriek\)](#), die in 1993 overgenomen werd door [Ahold](#). Ook vindt men [Leaf Holland](#) in Oosterhout. Leaf en Jamin hebben er nog steeds hun hoofdkantoren. Dan is er [Rens Joosen confectionery](#), een bedrijf dat onder meer [kaneelstokjes](#) vervaardigt.



Kortom:

Er valt nog
volop Oosterhouts erfgoed
te beschrijven en fotograferen!





Of iets breder:

**Er valt nog
volop over Oosterhout
te beschrijven en fotograferen!**





Wat kunnen we daar i.s.m. Oosterhouters concreet aan doen? *(publieksparticipatie)*

Laagdrempelig

Hoogdrempelig

**1. Meer foto's voor
Wikipedia**

**2. Meer en betere
Wikipedia-artikelen**

1. Meer foto's over O'hout voor Wikipedia

1A. Zelf foto's maken

→ Organiseer een fotodag

- Deelnemers op pad om (op WP) ontbrekende/verouderde O'houtse rijks- en gemeentemonumenten te fotograferen

Maak er een leuke dag van:

- Wandeling/fietstocht naar de fotolocaties, evt. met lokale gids langs andere monumenten op route
- Eind van de dag gemaakte foto's centraal verzamelen t.b.v. Wikipedia
- Kans: samenwerking onderwijs (VWO)



1. Meer foto's over O'hout voor Wikipedia

1B. Bestaande historische foto's inzamelen

→ Organiseer een inzameldag

- Mensen kunnen met hun zelfgemaakte oude foto's van Oosterhout naar de OB komen
- We digitaliseren de foto's ter plekke
- Eind van de dag gedigitaliseerde foto's verzamelen t.b.v. Wikipedia



2. Meer en betere Wikipedia artikelen

2A. Basis cursus

→ **Beginselen van WP leren**

- Deelnemers leren de beginselen van Wikipedia en Wikimedia Commons

Maak er een leerzaam & leuk dag(deel) van:

- Theoretisch deel
- Pauze, koffie/broodje/lunchlezing/wandeling
- Praktisch deel, met begeleiding
- Resultaat: deelnemer kan zelfstandig eerste stappen op WP te zetten

- Kans: samenwerking Cursushuis van Theek5 (“Wikipedia voor beginners”)



Op dit moment zijn er alleen gratis online cursussen te volgen. Het nieuwe cursusseizoen start in september 2015

Over het Cursushuis

Cursushuis Theek 5 biedt cursussen en workshops op het gebied van koken, digitaal, taal, algemene- en creatieve ontwikkeling die laagdrempelig en betaalbaar zijn. De cursussen en workshops die worden gegeven, zijn niet diplomagericht, waardoor er in groepsverband ontspannen een cursus kan worden gevolgd. Elk jaar geven zo'n 25 docenten les aan ongeveer 700 cursisten. Iedereen is welkom.

- Algemene voorwaarden
- Uitleg aanmelding en betaling
- Contact
- Veelgestelde vragen
- Cursusdata
- Cursuslocaties

Creatieve ontwikkeling



Gratis online cursussen

Ouder en kind

- Stap in de online wereld van je kind
- Voorleescursus

Ict

- Excel 2007
- Powerpoint 2013
- iPad
- Instagram

Hobby

- Digitale fotografie
- Wijn proeven
- DJ

Overig

- Timemanagement

Algemene ontwikkeling



Digitaal



- 3D printen
- Vader en zoon gaan 3D printen Oosterhout 21 maart
- Vader en zoon gaan 3D printen Oosterhout 14 maart
- Moeder en dochter gaan 3D printen
- Vader en zoon maken een game, Rijen
- Maak je eigen game (voor kids!)
- Vader en zoon maken een game, Dongen
- Haal meer uit uw Android tablet (vervolg)
- E-books en e-readers
- Excel voor beginners
- Windows 8 voor beginners, Dongen

2. Meer en betere Wikipedia artikelen

2A. Basis cursus

→ **Beginnelen van WP leren**

- Deelnemers leren de beginnelen van Wikipedia en Wikimedia Commons

Maak er een leerzaam & leuk dag(deel) van:

- Theoretisch deel
- Pauze, koffie/broodje/lunchlezing/wandeling
- Praktisch deel, met begeleiding
- Resultaat: deelnemer kan zelfstandig eerste stappen op WP te zetten

- Kans: samenwerking Cursushuis van Theek5
- Kans: samenwerking voortgezet onderwijs (VWO)
- **Maar: relatief hoogdrempelig!**



2. Meer en betere Wikipedia artikelen

2B. Schrijfdag

→ Samen schrijven over O'houtse onderwerpen

- Vervolg op basiscursus
- Mensen komen samen om aan onderwerpen over O'hout te schrijven, foto's invoegen
- O.b.v. collectie Theek5, KB en andere (online) bronnen
- Locatie n.t.b.
Bijzonder plek trekt meer deelnemers, bv. in monument
- Maar: lastigste v/d 4 evenementen





Samenvattend:
4 kansen voor publieksparticipatie

En er is nóg meer mogelijk!

“Van de *gemeentelijke* monumenten in O’hout is op Wikipedia helemaal niets terug te vinden, zelfs geen overzicht...”

1. Vraag de gemeente overzicht van deze monumenten openbaar te maken
2. Zet lijst op Wikipedia
3. Maak foto’s + schrijf artikelen (publieksparticipatie)
4. Betrek (waar mogelijk) bewoners van die monumenten erbij

Het kán ook zonder de gemeente...


Anne-Mieke van Gils schrijft boek over monumenten Oosterhout

03 april 2012 | Laatste update: 03 april, 17:13



OOSTERHOUT - Een hobby, stelt Anne-Mieke van Gils een vist en de andere. Zelf begon de Oosterhoutersheidens karwei: een boek schrijven over alle 184 gemeentelijke monumenten in Oosterhout, kerkdorpen Dorst, Oosteind. "Het was dieper spitten.

Maar 't is gelukt: alle



<http://www.bndestem.nl/regio/oosterhout/anne-mieke-van-gils-schrijft-boek-over-monum>

erin."

Dit boek heeft z'n eigen website - www.ngils.com/monumentenboek



Home **Opgenomen gemeentelijke monumenten** *Supplementen* *Bouwvergunningen*

“even ’n moment voor ’t monument”

Op 21 mei 2012 is het gemeentelijk monumentenboek van Oosterhout en de kerkdorpen verschenen. Het heeft even geduurd, maar het resultaat is er dan ook naar. Deze dag is de eerste proefdruk overhandigd en na enkele correcties is het in productie gegaan bij de Koninklijke Drukkerij Em. de Jong bv, in Baarle-Nassau.



Dit boek heeft z'n eigen website - www.ngils.com/monumentenboek



Home **Opgenomen gemeentel**

Home **Opgenomen gemeentelijke monumenten** Supplement

“even 'n moment voor 't monument

Op 21 mei 2012 is het gemeentelijk m
Het heeft even geduurd, maar het resu
overhandigd en na enkele correcties is
Jong bv, in Baarle-Nassau.

Opgenomen gemeentelijke monumenten

De volgende monumenten zijn opgenomen in het boek.

Adres	omschrijving monument
OOSTERHOUT	
Arendstraat 13	winkel/bovenwoning
Arendstraat 35	kerk
Basiliekstraat 2 -4	woonhuis + winkel
Bredaseweg 25	woonhuis
Bredaseweg 29	woonhuis
Bredaseweg 30	leerlooielij
Bredaseweg 48	woonhuis
Bredaseweg 56	woonhuis
Bredaseweg 58 - 60	woonhuis/winkel
Bredaseweg 89 - 89a	woonhuis
Bredaseweg 93	woonhuis



Dit boek heeft z'n eigen website - www.ngils.com/monumentenboek

Van Gils over haar boek:

"Historiebeschrijvingen van panden met vele mooie foto's van toen en heden"

Mooie bron voor WP-artikelen

"Foto's o.a. afkomstig uit privécollecties van eigenaren/bewoners"

Nodig die mensen i.i.g. uit voor een fotoinzameldag

"Gemeentelijke monumenten, waar we tot nu toe nooit de historie van hebben kunnen terug lezen"

En straks wellicht ook op Wikipedia??!!

Bredaseweg 56 woonhuis
Bredaseweg 58 - 60 woonhuis
Bredaseweg 89 - 89a woonhuis
Bredaseweg 93 woonhuis



Prachtige historische foto's

In bibliotheek Oosterhout (centrum) en Raamsdonksveer zijn op een grote multitouch tafel historische foto's te bewonderen uit het Regionaal Archief Tilburg.



Deze tafels zijn tot stand gekomen met behulp van Rabobank Amerstreek en Regionaal Archief Tilburg. Daarnaast leveren Veers Erfgoed, Museum Oud Oosterhout en De Heerlijkheid Oosterhout ook regelmatig foto's aan omtrent thema's.

Historisch Informatiepunt

Het werkgebied van Theek5 heeft een rijk, boeiend en spannend verleden. Het Historisch Informatiepunt (HIP) is een platform waar plaatselijk, regionaal en provinciaal erfgoed bij elkaar komt. Er worden regelmatig tentoonstellingen en lezingen georganiseerd in samenwerking met diverse erfgoedinstellingen. Op dit moment is er een HIP in bibliotheek Geertruidenberg, Raamsdonk, Raamsdonksveer en in bibliotheek Oosterhout.

Historische collectie




“Het Historisch Informatiepunt (HIP) is een platform waar plaatselijk, regionaal en provinciaal erfgoed bij elkaar komt.”

▼ Speciaal voor

Prachtige historische foto's

In bibliotheek Oosterhout (centrum) en Raamsdonksveer zijn op een grote multitouch tafel historische foto's te bewonderen uit het Regionaal Archief Tilburg.



Historisch Informatiepunt

Het werkgebied van Theek5 heeft een rijk, boeiend en spannend verleden. Het Historisch Informatiepunt (HIP) is een platform waar plaatselijk, regionaal en provinciaal erfgoed bij elkaar komt. Er worden regelmatig tentoonstellingen en lezingen georganiseerd in samenwerking met diverse erfgoedinstellingen. Op dit moment is er een HIP in bibliotheek Geertruidenberg, Raamsdonk, Raamsdonksveer en in bibliotheek Oosterhout.

Kans:
samenwerking met Wikipedia

Historische collectie



Wat ik graag met jullie wil delen

Een paar voorzichtige suggesties

Daar zeg ik straks
meer over..

*“Wat we samen kunnen doen
om meer en betere informatie over Oosterhoutse monumenten
op Wikipedia te krijgen”*



Mogelijke rolverdeling (selectie)

Theek5

- Organisatie + promotie lokale evenementen
- Contacten met inwoners, bewoners gemeentelijke monumenten
- Selectie / beschikbaarstellen lokaal bronmateriaal
- Contacten met lokale/regionale partners (HIP, Gemeente, VWOs, RA Tilburg etc.)

Deelnemers: klanten Theek5, inwoners, bewoners gemeentelijke monumenten, overige geïnteresseerden

- Aanleveren foto's, fotograferen, deelname basiscursus, schrijven

Wikimedia Nederland

- Leveren docent basiscursus
- Aansluiting fotodagen bij Wiki Loves Monuments
- Ondersteunen deelnemers op Wikipedia
- Advies & ondersteuning Theek 5

KB

- Advies & ondersteuning Theek 5
- Selectie / beschikbaarstellen bronmateriaal – landelijke digitale bibliotheek
- Algehele projectcoördinatie

Vragen?

olaf.janssen@kb.nl

@ookgezellig

slideshare.net/OlafJanssenNL