


Kodak Gray Scale



© Kodak, 2007 TM: Kodak

A 1 2 3 4 5 6 M 8 9 10 11 12 13 14 15 B 17 18 19



inches 1 2 3 4 5 6 7 8
cm 1 2 3 4 5 6 7 8 9 10 11 12 13 14 15 16 17 18 19

Kodak Color Control Patches

© Kodak, 2007 TM: Kodak



0 1 2 3 4 5 6 7 8 9 10 11 12 13 14 15 16 17 18 19 20 21 22 23

水-19



1200701614186



大正六年五月刊行

大正五年水路告示集

水路部

水-19

從來刊行ノ水路告示集ハ編纂上煩勞ノミ多ク而モ效果之ニ
伴ナハサル嫌アルヲ以テ大正六年ノ分ヨリ編纂法ヲ略シ普
通水路告示綴ニ地名索引ヲ附加セル様式ニ改ムル筈ナリ

大正五年水路告示集



一本書ハ大正五年二月ヨリ同十二月迄ノ水路告示(附圖及ヒ貼付圖共)ヲ水路誌各卷ノ頁順ニ集綴シ水路誌使
用者ノ便ニ供スルモノナリ但シ水路誌ニ關係ナキモノハ總テ之ヲ卷未雜之部ニ収録セリ
一本書ニハ其ノ關係セル水路誌ノ頁數及ヒ海圖ノ番號ヲ孰レモ其ノ各項ノ上部欄外ニ掲記ス
一本書ニ収録セル告示中度數ヲ以テ方位ヲ明示セルモノ及ヒ前年ヨリ關係ヲ繼續セル告示事項
ルトキハ同年ノ磁針偏差及ヒ其ノ前年告示集ノ頁數ヲモ各項ノ上部欄外ニ掲記ス
一附圖及ヒ貼付圖ハ各關係水路告示ノ間ニ挿入シアリ

大正
6. 5. 17
内交


大正六年四月

水 路 部

大正五年水路告示集

目 録

日本水路誌第一卷之部	一頁	至	一六頁
同 第二卷上之部	一七	至	二三
同 第二卷下之部	二五	至	三三
同 第二卷下追補第一之部	三五	至	三六
同 第三卷之部	三七	至	五六
同 第四卷之部(改版第四、五卷)	五七	至	六八
同 第五卷之部(改稱第七卷)	六九	至	七三
同 第六卷之部(改稱第十卷)	七五	至	九九
露領沿海州水路誌之部	一〇一	至	一〇四
支那沿岸水路誌第一卷之部	一〇五	至	一〇九
同 第三卷之部	一一一	至	一二八
支那海水路誌第一卷之部	一二九	至	一三一



支那海水路誌第三卷之部	一三三至一三七
同 第四卷之部	一三九至一四八
同 第五卷上之部	一四九至一五五
同 第五卷下之部	一五七至一六一
同 第六卷上之部	一六三至一六九
同 第七卷上之部	一七一至一七三
同 第七卷下之部	一七五至一八一
東叢島水路誌第一卷之部	一八三至一八七
同 第二卷之部	一八九至一九二
孟加拉灣東側水路誌之部	一九三至一九八
水路誌附錄第一卷之部	一九九至二〇六
同 第二卷之部	二〇七至二〇九
雜之部	二一一至二二三
區域外之部	二二五至二三六
海圖之部	二三七至二五七

書誌之部	二五九至二六二
項外訂正、追加之部	二六三至二六五



日本水路誌第一卷大正三年十月第二改版之部

五七頁

暴風雨標式中改正

三年告示集一頁

一記事

曩ニ告示セル改正暴風雨標式附圖中ノ第三表時刻中「This afternoon 本日午後 2 p.m.」トアルヲ「This noon 本日正午」ニ「Last night 昨夜 10 p.m.」トアルヲ「Last afternoon 昨日午後 6 p.m.」ニ孰レモ訂正スヘシ

告第三項(二月十二日附)

一五頁

偏差四度二七分西
海圖第六八號第九
〇號(一時間係)

金田灣一浮標一時設置

一記事

金田灣内左記位置ニ艦船用浮標壹箇ヲ設置セリ但シ本浮標ハ本年八月下旬撤去ノ豫定ナリト云フ

一位

置 浮標ヨリ雨崎著松ハ一六五度三三分(南一〇度東)距離一哩一 $\frac{1}{2}$ 鏈

告第二一八項(七月十二日附)

一一八頁

海圖第九一號第六
一號第九〇號第八
〇號第六二號第一
〇二號

久里濱灣外 海瀨島一挂燈立標設置

一記事

海瀨島上ニ左記ノ挂燈立標ヲ設置シ本年八月二十四日ヨリ點火セリ

一位

置 八呎岩上

一燈

質 「アセチリン」瓦斯閃白光〇毎三秒間ニ一閃光ヲ發ス

一燈高 四十八呎、礎上四十呎○光達十一呎半○明弧全度○等級無等○光力百五十燭

一構造 下部「コンクリート」造、上部黒塗檜形格子製鐵造

一注意 本立標ニハ別ニ看守員ヲ置カス萬一燈火消滅スルトキハ再點ニ多少ノ時間ヲ要ス
從來前記位置ノ北東方至近ナル十呎岩上ニ建設セル立標ハ尙ホ現存ス

告第二六八項(九月十六日)

一二六頁

偏差五度八分西
四年告示集一頁
海圖第六一號第九
○號

第三海堡燈臺一變更

一記事 第三海堡燈臺ノ位置及ヒ構造等ヲ本年一月二十五日ヨリ左記ノ如ク變更セリ

一位置 現圖載位置ヨリ一二九度(南四五度五二分東)距離八十碼

一燈高 六十六呎、礎上二十五呎

一構造 白塗六角形檜形鐵造

一注意 燈質其ノ他ハ總テ從前ノ通リ

告第三三三項(二月四日附)

一四六頁

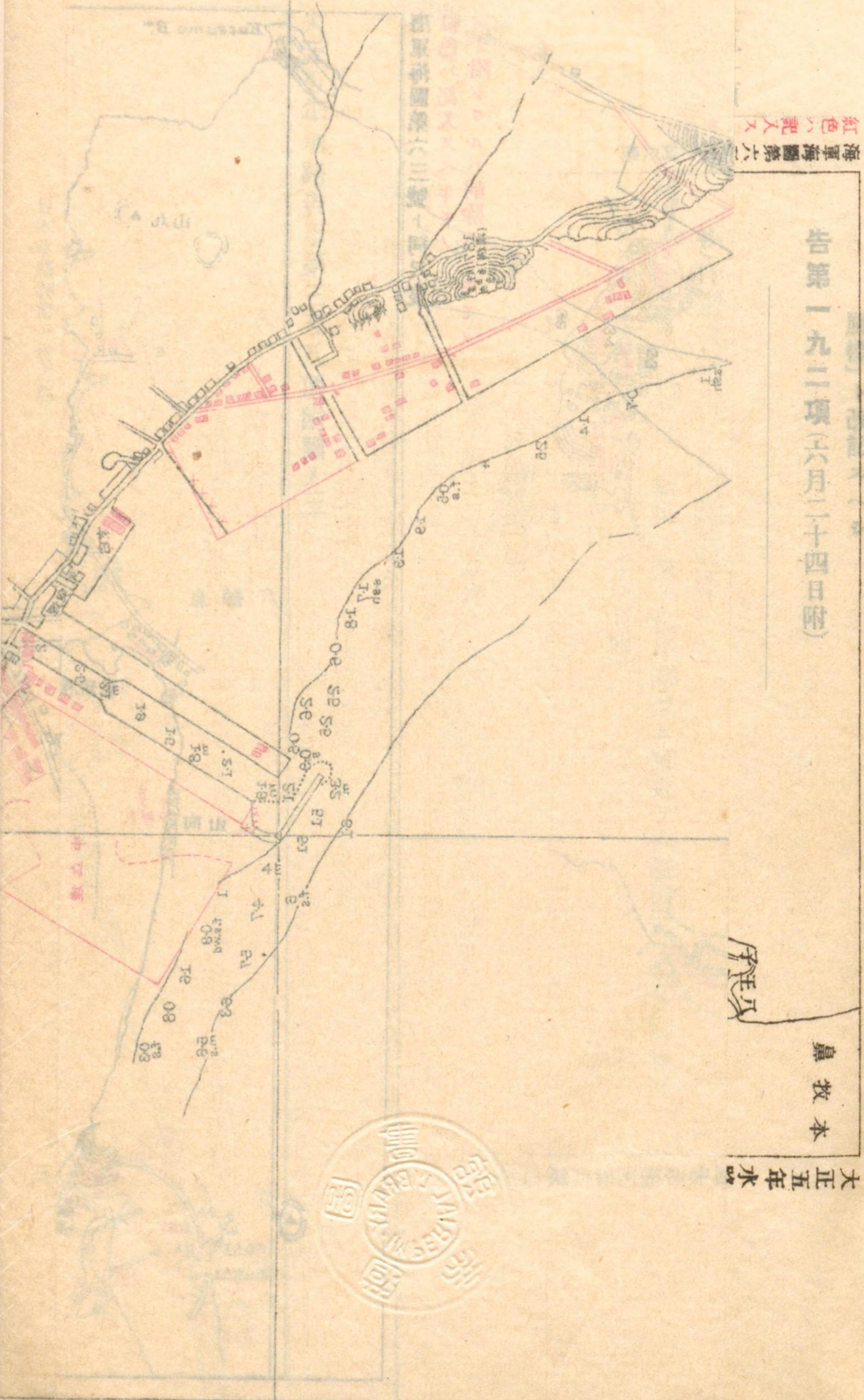
三年告示集一〇頁
海圖第五五號第九
○號

館山上陸所附近一暴風雨標設置

一記事 館山町字古川銚子測候所館山出張所構内ニ縣立暴風雨標ヲ設置シ本年六月二十日ヨリ信號ノ揚卸ヲ開始スト云フ

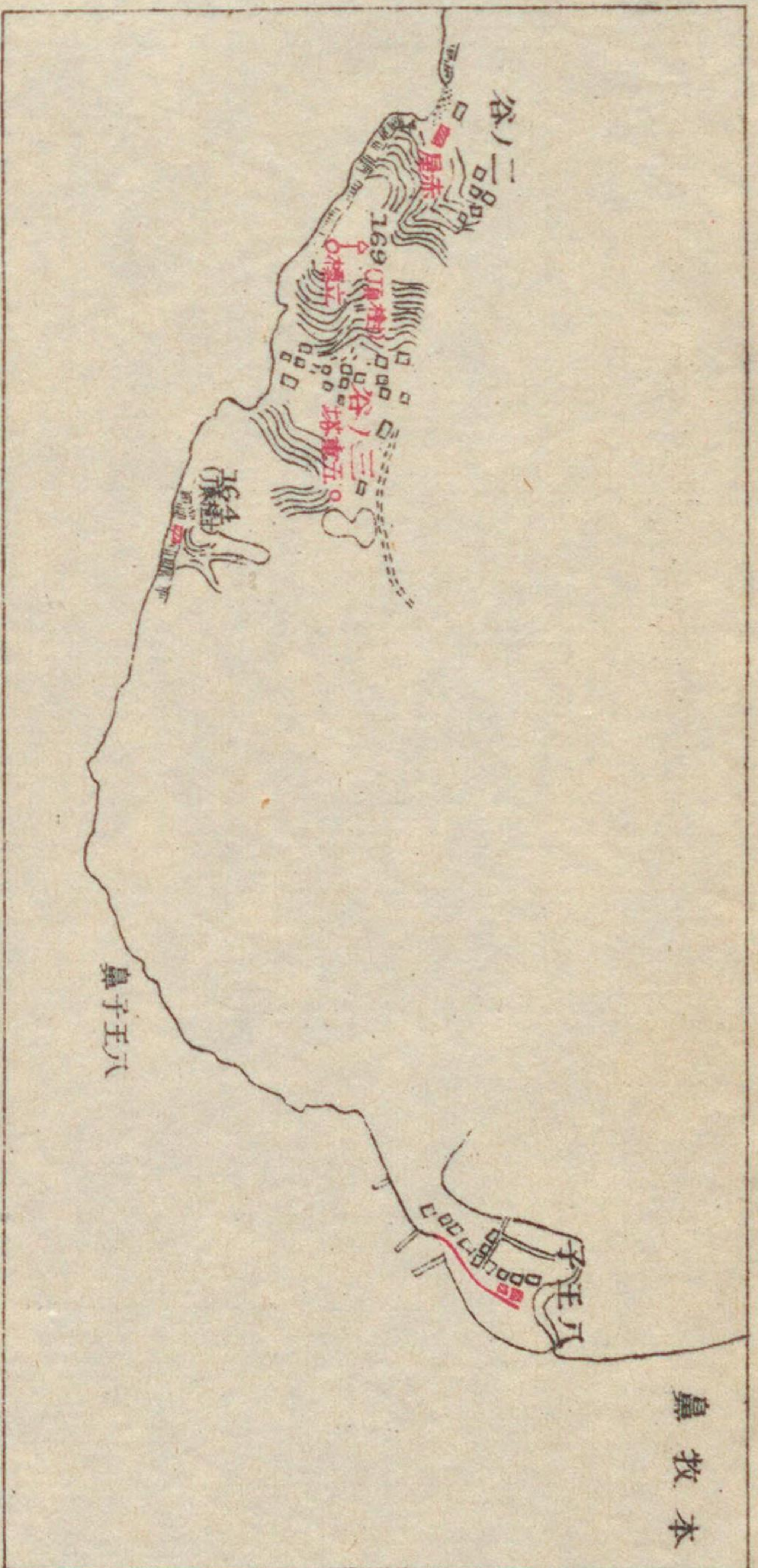
一位置 館山上陸所南方暴風信號竿附近

一注意 海圖上前記位置附近ニ「暴風雨標アリ」ト記入シ從來ノ「暴風信號竿」ノ文字ヲ「地方暴



告第一九二項(六月二十四日附)

本 救 本
大正五年六月



海軍海圖第六三號 同尺度
紅色ハ記入スヘキモ)

鼻子王八

鼻 牧 本

大正五年水路告示第三五八項附圖一

海軍海圖第六三號 同尺度
紅色ハ記入スヘキモ)
×ヲ附シタルハ削除スヘキモ)



岸 根

大正五年水路告示第三五八項附圖二

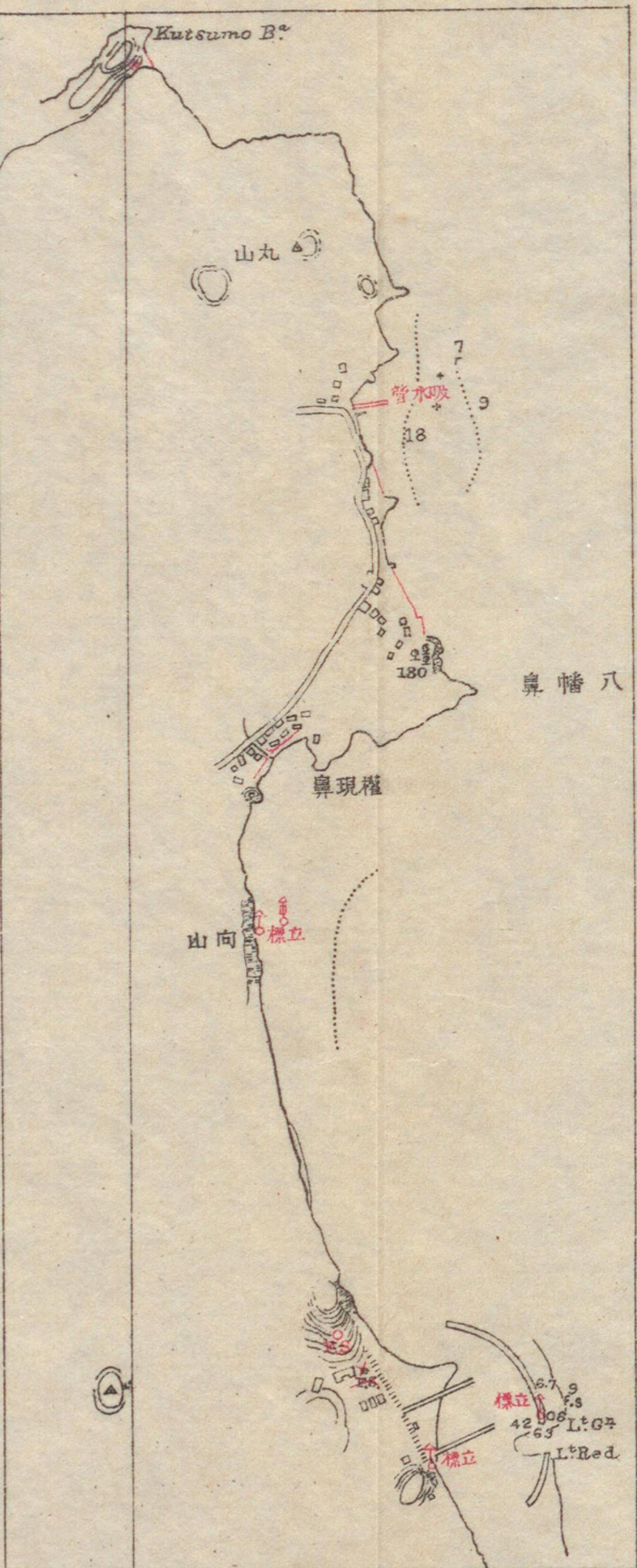
7.9
f.s
06 Lt.G
3 Lt.Red

海軍海圖第六三號ト同尺度
 紅色ハ記入スヘキモノ
 ×ヲ附シタルハ削除スヘキモノ



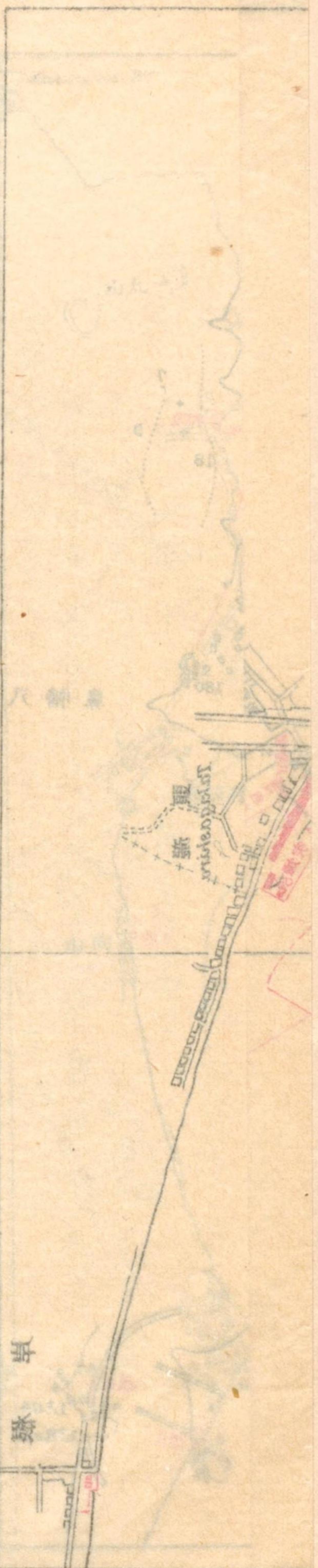
大正五年水路告示第三五八項附圖一

大正五年水路告示第三五八項附圖ノ三

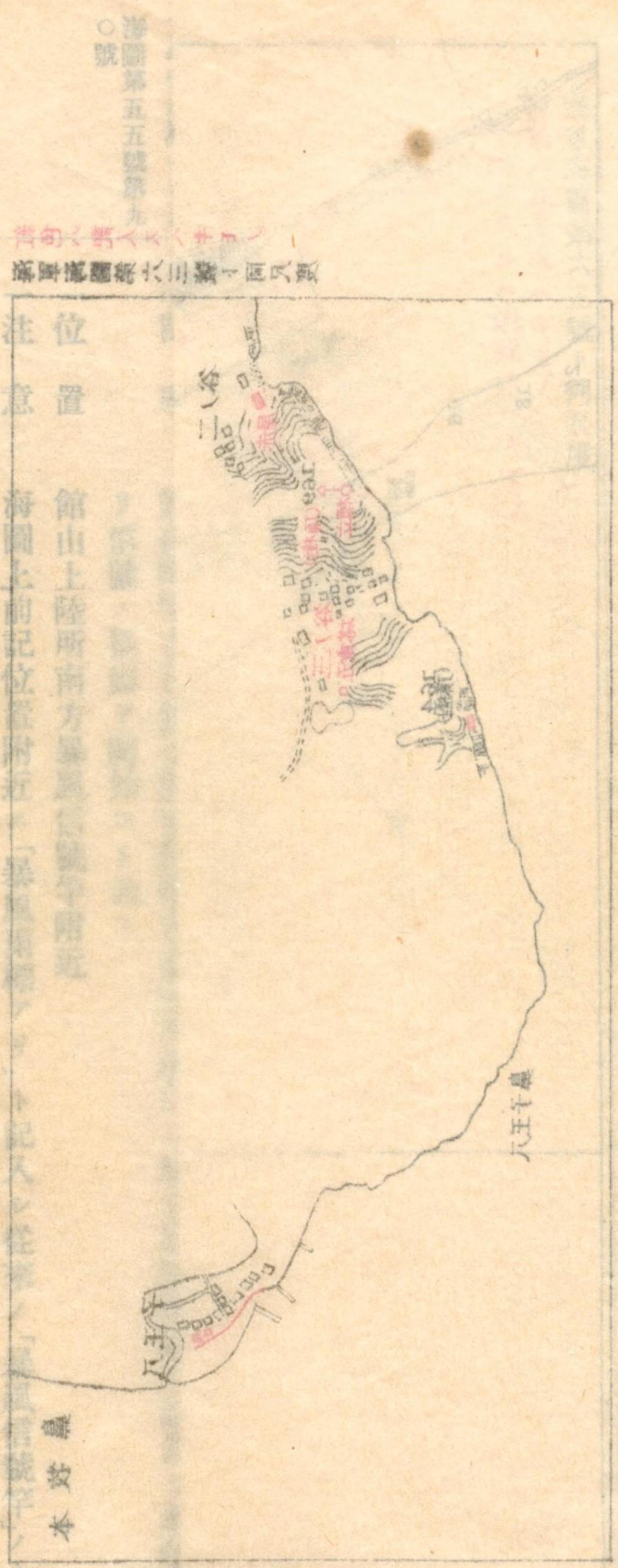


海軍海圖第六三號ト同尺度
 紅色ハ記入スヘキモノ
 ×ヲ附シタルハ削除スヘキモノ

大正五年本報告示第三五八號附圖一三



大正五年本報告示第三五八號附圖一三



大正五年本報告示第三五八號附圖一三

地方暴

大正五年本報告示第三五八號附圖一三

位置 館山上陸所南方
注意 海面上記位

風標ト改記スヘシ
告第一九二項(六月二十四日附)

根岸灣及附近一海圖訂正
一記事 當部員測量ノ結果ニ據リ根岸灣及ヒ附近ヲ別紙附圖ノ如ク訂正ス
告第三五八項(十一月二十四日附)

海圖第六三號
一五二頁

海圖第六六號第六
三號第六一號第九
〇二號第六二號第一
〇二號
一五三頁

本牧沖一荒洲挂燈浮標變更

一記事 荒洲挂燈浮標ヲ左記ノ如ク水中鐘打鐘挂燈浮標ニ變更セリ

一位置 本牧沖荒洲南東端

一燈質 「アセチリン」瓦斯閃綠光〇毎二秒間ニ一閃光ヲ發ス

一燈高 水面上十二呎〇光達五哩〇明弧全度〇光力十六燭

一構造 黒塗圓錐形鐵造浮標ニシテ上部ニ格子製櫓ヲ組立テ頂上ニ燈器ヲ掲ケ其ノ下部ニ打鐘ヲ吊下シ底部水面下約十八呎ニ水中鐘ヲ裝置ス

一注意 本浮標ハ波動ニ依リ水中ニ打鐘シ其ノ音響ハ受音器ヲ設備セル船舶ニ傳ハリ水中音信號ノ作用ヲ爲ス

告第七項(一月十四日附)

一五四頁
海圖第六六號第六一號

橫濱港一港界立標位置變更

- 一記 事 鶴見川口東方ニ在ル橫濱港々界線北部基點二立標ノ位置ヲ左記ノ如ク變更セリ
 - 一位 置 (一) 北部立標 現圖載位置ヨリ港界線上南方距離四鏈
(二) 南部立標 同 四鏈半
- 告第一七六項(六月十二日附)

一六八頁
二年告示集五頁
海圖第六〇號第六一號第九〇號

羽根田沖一海軍艦艇用浮標廢設

- 一記 事 曩ニ羽根田燈臺ノ東方距離約五 $\frac{1}{2}$ 哩ノ附近ニ設置セル數箇ノ海軍艦艇用浮標ヲ撤去シ左記位置ヨリ北東方數哩間ニ數箇ノ艦艇用紅塗浮標ヲ設置セリ
 - 一位 置 羽根田燈臺ノ南東方距離約四哩
 - 一注 意 海圖上羽根田燈臺ノ南東方距離約四哩ニ此ヨリ北東方數哩ノ間數箇ノ艦艇用紅塗浮標アリト記入シ置クヲ要ス又海圖第九〇號ニ於テ羽根田燈臺ノ東方距離五 $\frac{1}{2}$ 哩ニアル記事「此附近數箇ノ艦艇用紅塗浮標アリ」ヲ削除ス
- 告第一四〇項(五月十六日附)

一六八頁

川崎海岸一目標記入

- 一記 事 最近當部員測定ノ結果ニ據リ左記ノ煙突ヲ海圖上ニ記入ス
- (一) 淺野セメント會社構内(白色煙突二箇)

一位置 (イ) 南煙突ヨリ川崎大師堂〇ハ 六度北二度八分東)距離一哩三 $\frac{1}{2}$ 鏈

(ロ) 北煙突 南煙突ノ北側ニ接在ス

(二) 日本鋼管會社構内(煙突四箇)

一位置 (イ) 東方煙突ヨリ川崎大師堂〇ハ 二五度北三〇度八分東)距離一哩九 $\frac{1}{2}$ 鏈

(ロ) 西方煙突ヨリ川崎大師堂〇ハ 二六度北三一一度八分東)距離一哩九鏈半

一注意 右二箇ノ煙突間ニ他ノ二箇ノ煙突東西ニ並列ス即チ現圖載双煙突ヲ四箇ニ増設セリ

告第三二五項(十月二十八日附)

一六九頁

海圖第六〇號六一號第九〇號六二號第一〇二號

羽根田沖一川崎浮標變更

- 一記 事 羽根田沖ニ碇置セル川崎浮標ヲ左記ノ如ク挂燈浮標ニ變更セリ
 - 一位 置 羽根田洲南端
 - 一燈 質 「ピンチ」式瓦斯閃白光〇毎四秒間ニ一閃光ヲ發ス
 - 一燈 高 水面上十呎〇光達八哩〇明弧全度〇光力六十燭
 - 一様 式 黑塗截頭圓錐形鐵造浮標ニシテ上部ニ格子製櫓ヲ組立テ之ニ燈器ヲ冠ス
- 告第一〇項(一月十四日附)

一七〇頁

海圖第六〇號第九〇號

品川燈臺一光力及光達距離增加

- 一記 事 品川燈臺ノ光力及ヒ光達距離ヲ左記ノ如ク增加セリ

一光達 十哩ヲ十二哩半ニ増加○光力百燭以下ヲ五百燭ニ増加
告第一四一項(五月十九日附)

一七四頁

船橋無線電信波長及報時通信ニ就イテ

一記事 船橋海軍無線電信所ニ於テハ送信波長約四、〇〇〇米乃至五、〇〇〇米、受信波長約四、〇〇〇米乃至七、〇〇〇米ヲ用ヒ且報時通信ノ設備アリ
一位置 千葉縣東葛飾郡塚田村
告第三七三項(十二月七日附)

一七五頁

木更津沖一浮標記事削除

一記事 最近ノ調査ニ據リ海圖上左記位置附近ニ在ル「此附近數箇ノ紅塗浮標アリ」ノ文字ヲ削除ス
一位置 木更津南西方ノ人見山(二八七呎)ヨリ北西方約五哩
告第二〇八項(七月四日附)

一七六頁

湊町沖一臨時水雷發射場設置

一記事 海軍水雷學校ニ於テ當分ノ間左記位置ニ於テ數箇ノ浮標ヲ碇置シタリ附近通航ノ船舶ハ注意ヲ要ス

一位置 觀音埼燈臺ノ東方約三哩ニ於テ南北約五哩ニ互ル間
一注意 海圖上觀音埼燈臺ノ東方三哩附近ニ「此ノ附近南北數哩ノ間數箇ノ浮標アリ」ト記入シ置クヲ要ス
告第二六七項(九月十六日附)

一七六頁

湊町沖一臨時設置浮標撤去

一記事 曩ニ水雷學校ニ於テ左記位置ニ設置セル數箇ノ浮標ハ本年九月十日之ヲ撤去セリ
一位置 觀音埼燈臺ノ東方約三哩ニ於テ南北約五哩ニ互ル間
告第二七四項(九月二十二日附)

一七六頁

加知山附近一暗礁發見

一記事 當部員最近測量ノ結果加知山附近ニ於テ左記ノ二暗礁ヲ發見セリ
(一)白根
一位置 礁ノ中心ヨリ浮島南東側小島頂ハ二五九度三〇分(南八四度三二分西)距離一ノ三鏈
一水深 二ノ三尋乃至三尋
一形狀 礁ハ前記位置ヲ中心トシテ東西ノ長約一ノ三鏈間擴延ス
(二)沖ノ根
一位置 礁ヨリ八礎立標ハ八二度(北八七度一分東)距離二鏈

一水深 三ノ尋
一形状 礁ハ前記位置ヨリ東方ニ約半鏈間擴延ス
告第三七八項(十二月九日附)

一七七頁

海圖第五五號

高島東方一艦艇用浮標一時設置

一記 事 館山灣内高島ノ東方距離約五鏈ノ間ニ海軍艦艇用浮標數箇ヲ一時設置セリト云フ
依ツテ該島東方附近適宜ノ場所ニ「數箇ノ艦艇用浮標アリ」ト記入シ置クヲ要ス
告第一六六項(六月五日附)

一七七頁

海圖第五五號

高島東方一艦艇用浮標撤去

一記 事 曩ニ館山灣内高島ノ東方距離約五鏈ノ間ニ一時設置セル數箇ノ海軍艦艇用浮標ハ本年九月十八日全部之ヲ撤去セリ
告第二八四項(九月三十日附)

一八三頁

海圖第九〇號第五
一第一〇二號第六
二號

野島埼燈臺沖一水中鐘挂燈浮標撤去

一記 事 野島埼燈臺沖ニ碇置セル水中鐘挂燈浮標ハ今回之ヲ撤去セリ
一位 置 野島埼燈臺ノ南方約一哩ノ處
告第八項(二月十四日附)

二一九頁

三年告示集一三頁

銚子一無線電信暴風警報中改正

一記 事 曩ニ告示セル無線電信暴風警報中第一項ヲ左記ノ如ク改正セリ
一暴風警報 一、暴風警報ハ英語ヲ以テ之ヲ記載シ左記(イ)又ハ(ロ)ノ事項ヲ包含ス

(イ)警文、日附、時刻、低氣壓又ハ颱風中心ノ位置、中心示度及ヒ進行方向
(ロ)海區、警文及ヒ記事

一注 意 第二項以下ハ従前ノ通り

告第一四二項(五月十九日附)

(一)二一九頁
(二)二七四頁

(一)二年告示集九頁
海圖(一)第五七號(二)
第一〇六一號第九
〇號

銚子無線電信局及船橋無線電信局 無線電信報時信號ニ就イテ

一記 事 本年十二月十一日ヨリ銚子無線電信局及ヒ船橋無線電信局ニ於テ無線電信ヲ以テ左ノ手續ニヨリ中央標準時ヲ發信ス

一位 置 (一)銚子無線電信局 犬吠埼燈臺ノ北方

(二)船橋無線電信局 千葉縣東葛飾郡塚田村

一報時手續

一、銚子無線電信局及ヒ船橋無線電信局ニ於ケル報時ハ日曜日ヲ除クノ外毎夜東京天文臺ヨリ陸上連絡電線ニ依リ送信シ來リタルモノヲ各當該局ノ送信用繼電器ニ依リ銚子無線電信局

ハ六〇〇米、船橋無線電信局ハ四、〇〇〇米ノ電波長ヲ以テ自動的ニ發信スルモノトス

二、前項ニ依リ通報スヘキ時刻ハ中央標準時ノ午後九時、同九時一分、同九時二分、同九時三分及ヒ同九時四分ノ五回トシ左ノ區別ニ依リ各注意符號ヲ前置シタル後孰レモ一秒間連續ノ長點ヲ送り其ノ始端ヲ以テ時刻ヲ指示ス


(イ) 第一回ノ注意符號ハ長點ヨリ成リ約午後八時五十九分ヨリ同五十五秒ニ至ル間連續シ後五秒間中止ノ上一秒間連續ノ長點ヲ送ル(左表參照 以下同シ)

(ロ) 第二回ノ注意符號ハ一長點及ヒ一短點ヨリ成リ約午後九時三十分ヨリ同五十五秒ニ至ル間連續シ後五秒間中止ノ上一秒間連續ノ長點ヲ送ル

(ハ) 第三回ノ注意符號ハ一長點及ヒ二短點ヨリ成リ約午後九時一分三十分ヨリ同五十五秒ニ至ル間連續シ後五秒間中止ノ上一秒間連續ノ長點ヲ送ル

(ニ) 第四回ノ注意符號ハ一長點及ヒ三短點ヨリ成リ約午後九時二分三十分ヨリ同五十五秒ニ至ル間連續シ後五秒間中止ノ上一秒間連續ノ長點ヲ送ル

(ホ) 第五回ノ注意符號ハ一長點及ヒ四短點ヨリ成リ約午後九時三分三十分ヨリ同五十五秒ニ至ル間連續シ後五秒間中止ノ上一秒間連續ノ長點ヲ送ル



告第三八五項(十二月十八日附)

犬吠埼沖一疑存礁ニ就イテ

一記事

曩ニ告示セル左記位置ノ疑存礁ニ就イテ軍艦滿州ハ大正五年八月二十四日ヨリ同三十日ニ至ル間ニ於テ各位置及ヒ附近海面ヲ探測シタルモ遂ニ何等得ル所ナク水深ハ孰レモ一千尋以上ニ達セリ依ツテ該礁ハ孰レモ圖載位置ニ存在セサルモノト認ム尙ホ諸報告ヲ綜合スルニ該方面ノ海區ハ寒暖兩流ノ會合點ニ當リ處々ニ渦流ヲ見ルコトアリ從ツテ此ノ海面ニ浮流セル木材海草類又ハ群集セル一團ノ魚族ヲ認ムルコト多ク或ハ又鯨族ノ頭部ヲ水面上ニ露出シ浮游スルコトモアリ一見岩礁ト誤認スル場合ナキニアラスト云フ

海圖第六二號第二號第八〇〇號第一

二二四頁

一位置

附近航行ノ船舶ハ注意ヲ要ス

(一)北緯三六度四八分 東經一四二度三分

(二)北緯三六度二〇分 東經一四二二分一〇分

(三)北緯三六度四〇分 東經一四二度四〇分

一注意

前記位置ニ記入ノ三疑礁ヲ海圖上ヨリ削除シ(一)ノ跡ニ水深一四七〇尋ヲ(二)ニ二〇〇尋(測錘海底ニ達セサル符附加)ヲ(三)ニ一、九六〇尋(二ト同符附加)ヲ記入シ且其ノ附近適宜ノ圖上ニ左ノ記事ヲ記入シ置クヲ要ス

「此ノ附近海區ニハ往々魚族ノ集團又ハ浮流海草等アリテ暗礁ト誤認スルコトアリ注意ヲ要ス(五年告第二一六項)」

一備考

犬吠埼ノ東北東方八十哩乃至百二十哩ノ間ニ淺灘存在ストノ報ハ從來一、二ニシテ止マラス之カ爲メ幾度カ其ノ探測ヲ試ミタルモ遂ニ未タ獲ル所アラス或ハ前記セル如キ物件ノ誤認ニ因ルモノニアラサルヤヲ疑フモ而モ否認ノ反證ヲ得ル能ハサルノミニアラス該海區ニ於ケル漁業従事者ノ中ニハ今尙ホ存在説ヲ信スルモノアルカ如シ依ツテ附近航行ノ船舶ハ之ニ就イテ亦須ラク警戒スル所アルヘシ

告第三一六項(十月十三日附)

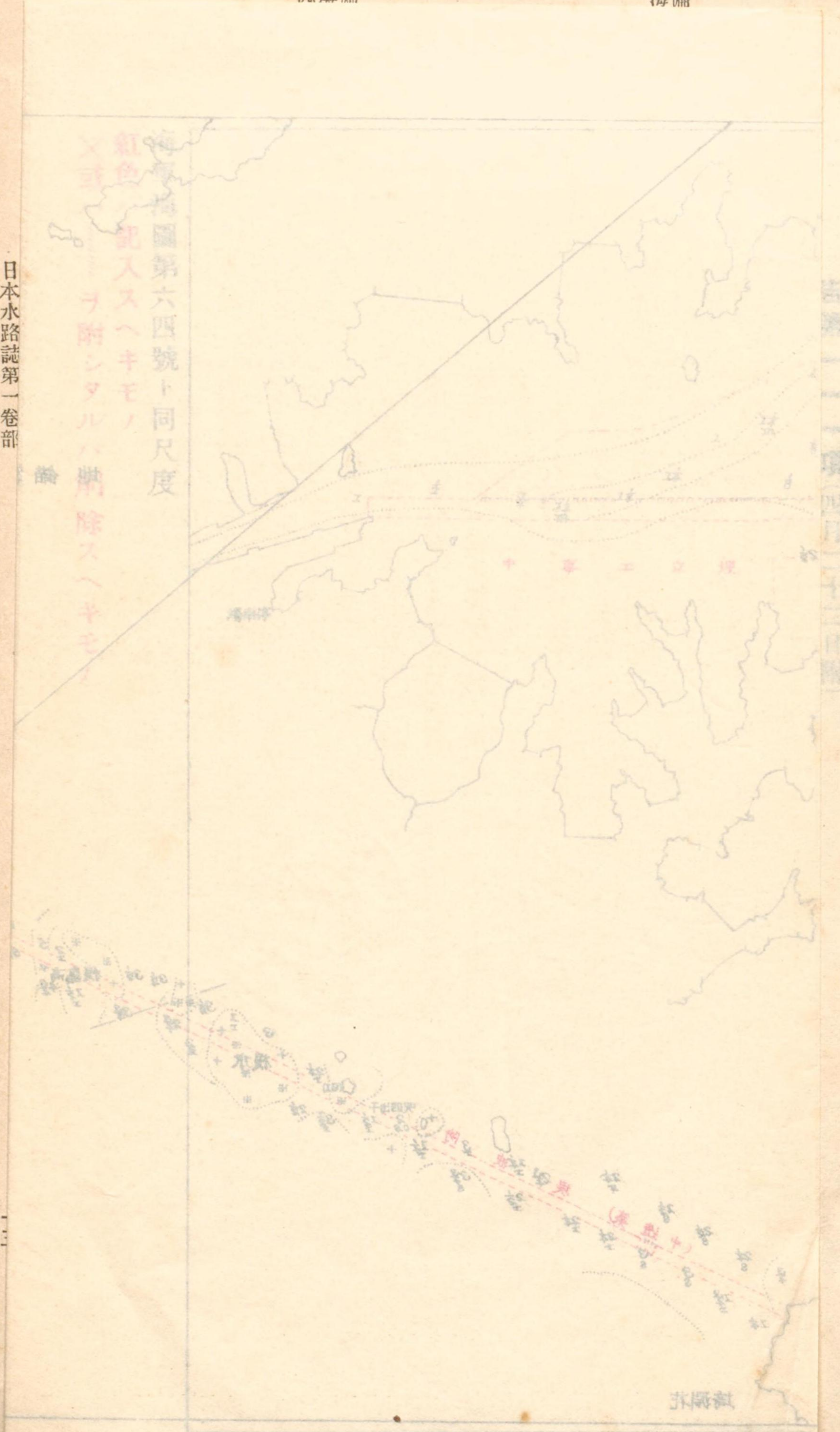
鹽釜港一築港工事一部變更

一記事

曩ニ告示セル鹽釜港築港工事計畫ハ別紙附圖ノ如ク變更セリ依ツテ海圖上之ヲ訂正記入スヘシ

二四二頁

四年告示集三頁
海圖第六四號第六
二號

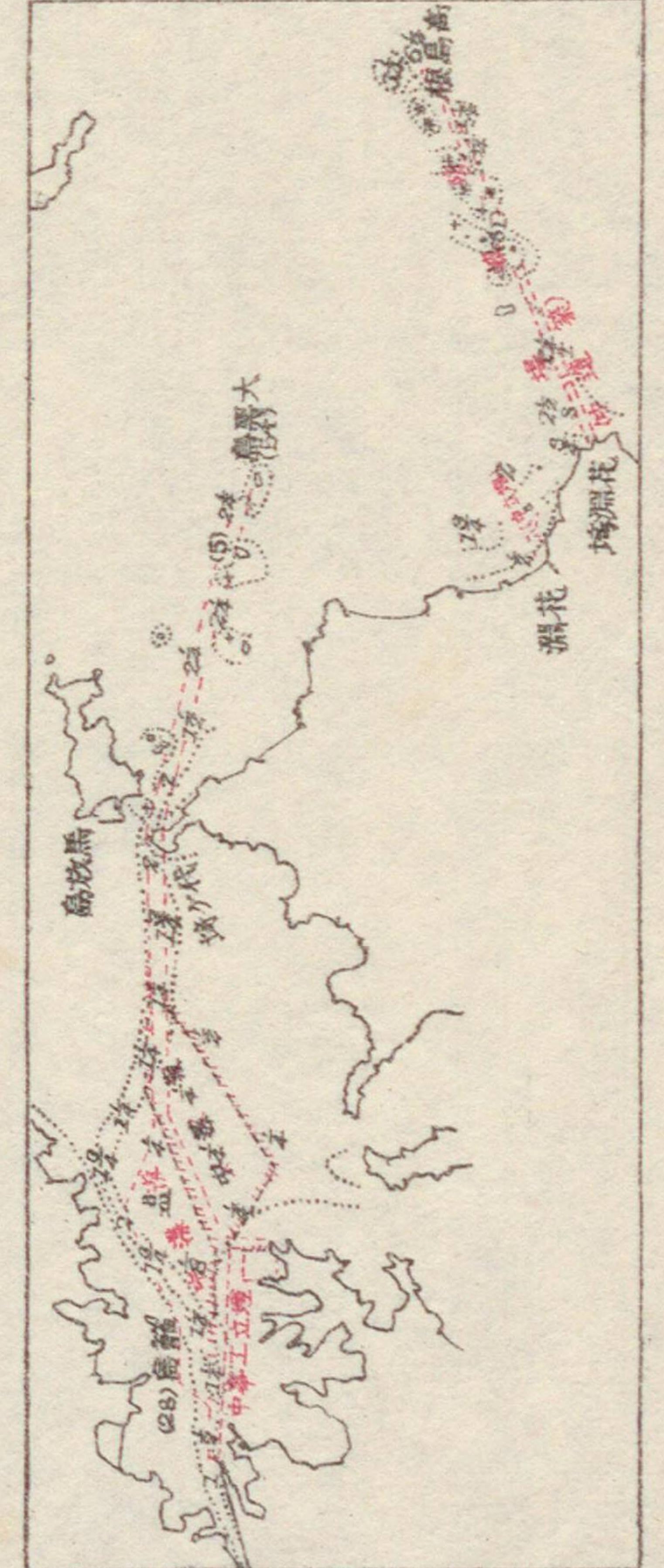


海圖第六四號ト同尺度
紅色ノ記入スヘキモノ
ヲ附シタルハ削除スヘキモノ



大正五年水路告示第壹壹壹項附圖ノ一

大正五年水路告示第壹壹壹項附圖ノ二



海軍海圖第六號分圖ノ同尺度
 紅色ハ記入スヘキモノ
 ×或ハ / ヲ附シタルハ削除スヘキモノ



島放馬

代々水邊

代々水邊

桑リジナ

田舎

淵花

崎淵花



大五正平水碓告示兼壹壹頭樹圖ノ一



大五正平水碓告示兼壹壹頭樹圖ノ一

又知：……トモテマシテ……
 浮標：……トモテマシテ……
 現圖載位置ノ西方

告第一一七項(四月二十二日附)

二五三頁

偏差五度二〇分西
海圖第五六號

萩之濱港一繫船浮標位置變更

一記事 萩之濱港内ニ在ル日本郵船株式會社用繫船浮標ノ位置ヲ左記ノ如ク變更セリ
 一位置 現圖載位置ノ西方

浮標ヨリ狐穴埼燈臺ハ二六一度一〇分(南八六度三〇分西)距離四 $\frac{1}{4}$ 鏈
 告第一一七七項(六月十二日附)

二五八頁

偏差五度一七分西
海圖第五六號第五
四號第六二號第七
二號

網地島附近一暗岩發見

一記事 本年二月二十四日汽船盛連丸ハ網地島南東端附近犬磯ノ南方ニ於テ未知ノ暗岩ニ攔
 觸シ探測ノ結果左記三箇ノ暗岩ヲ發見セリト云フ

(一)北岩

一位置 北岩ヨリ犬磯ハ一九度四三分(北二五度東)距離一 $\frac{3}{4}$ 鏈
 一水深 約二尋半(岩頂)

(二)中央岩

一位置 中央岩ヨリ犬磯ハ三五九度二三分(北四度三〇分東)距離二 $\frac{3}{4}$ 鏈
 一水深 約三 $\frac{1}{4}$ 尋(岩頂)

(三) 南岩

一位置 南岩ヨリ犬磯ハ二度四三分(北八度東)距離四鏈
一水深 約三ノ尋(岩頂)

一注意

該地方ノ漁夫ハ此等三岩ヲ總稱シテ沖ノ二本岩ト曰フ但シ海圖ニ此ノ名稱ヲ記載セ
ス
尙ホ漁夫ノ言ニ據レハ該三岩ノ西方附近ニモ暗礁散在スト云フ該地附近航海者ハ注
意スヘシ

告第五九項(三月十一日附)

二五八頁
二六二頁

金華山附近一暗礁、淺灘等發見

一記事

當部員最近實測ノ結果金華山附近江之島列島及ヒ網地島南東端附近ニ於テ數多ノ暗
礁、淺灘ヲ發見セリ依ツテ別紙附圖ニ依リ之ヲ海圖ニ記入スヘシ

告第三四四項(十一月十三日附)

三八三頁
海圖第四九號(分
圖共)

父島 一見港一浮標不存在及電報通信時間變更

(一) 浮標不存在

一位置 黑岩ノ南東方距離約三ノ鏈
一様式 三角形頭標附紅塗圓錐形浮標

一注意

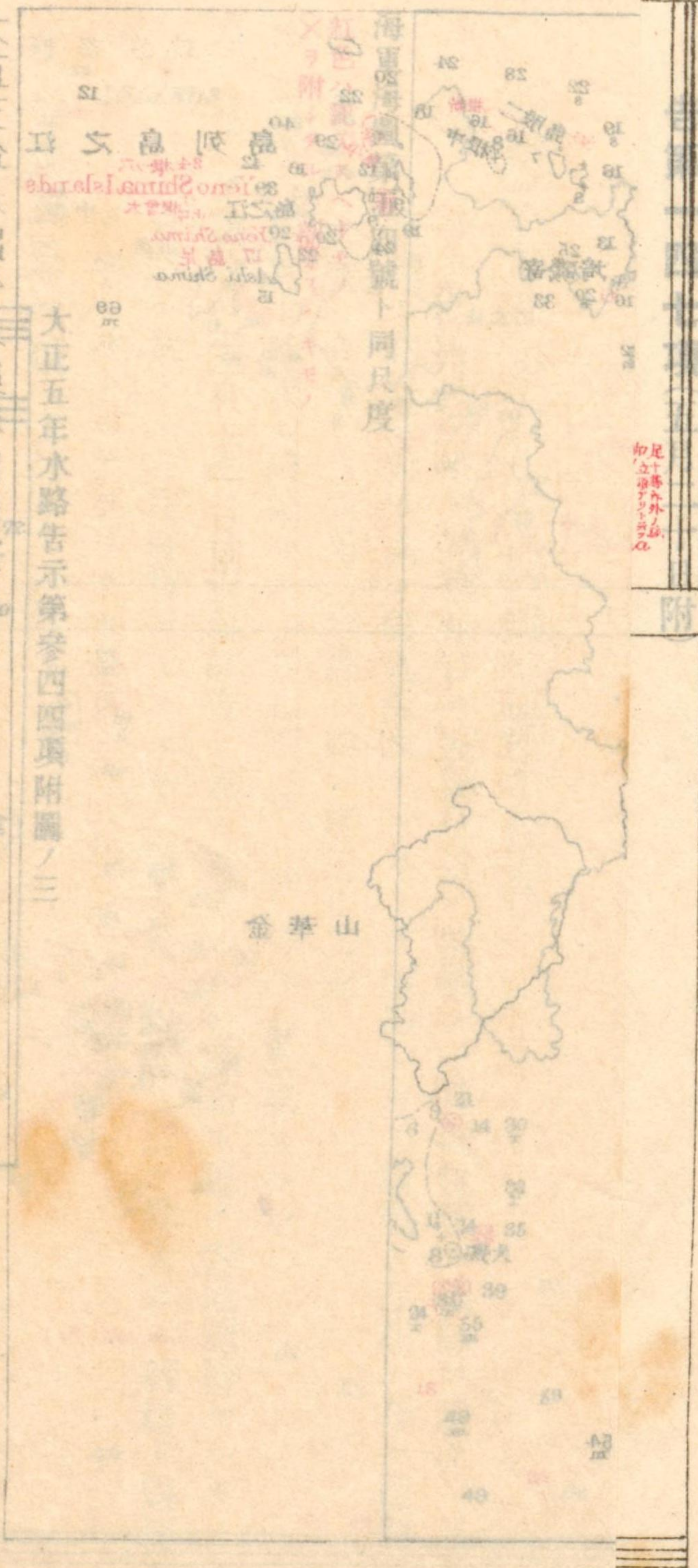
海圖上本浮標ノ傍ニ「不存在」ト附記スヘシ

(二) 電報通信時間變更

一記事

内地トノ電報通信時間ハ左記ノ如ク改メラレタリ

大正五年水路告示第參四四項附圖(四)二十分ヨリ、同十時三十分ヨリ各三十分間

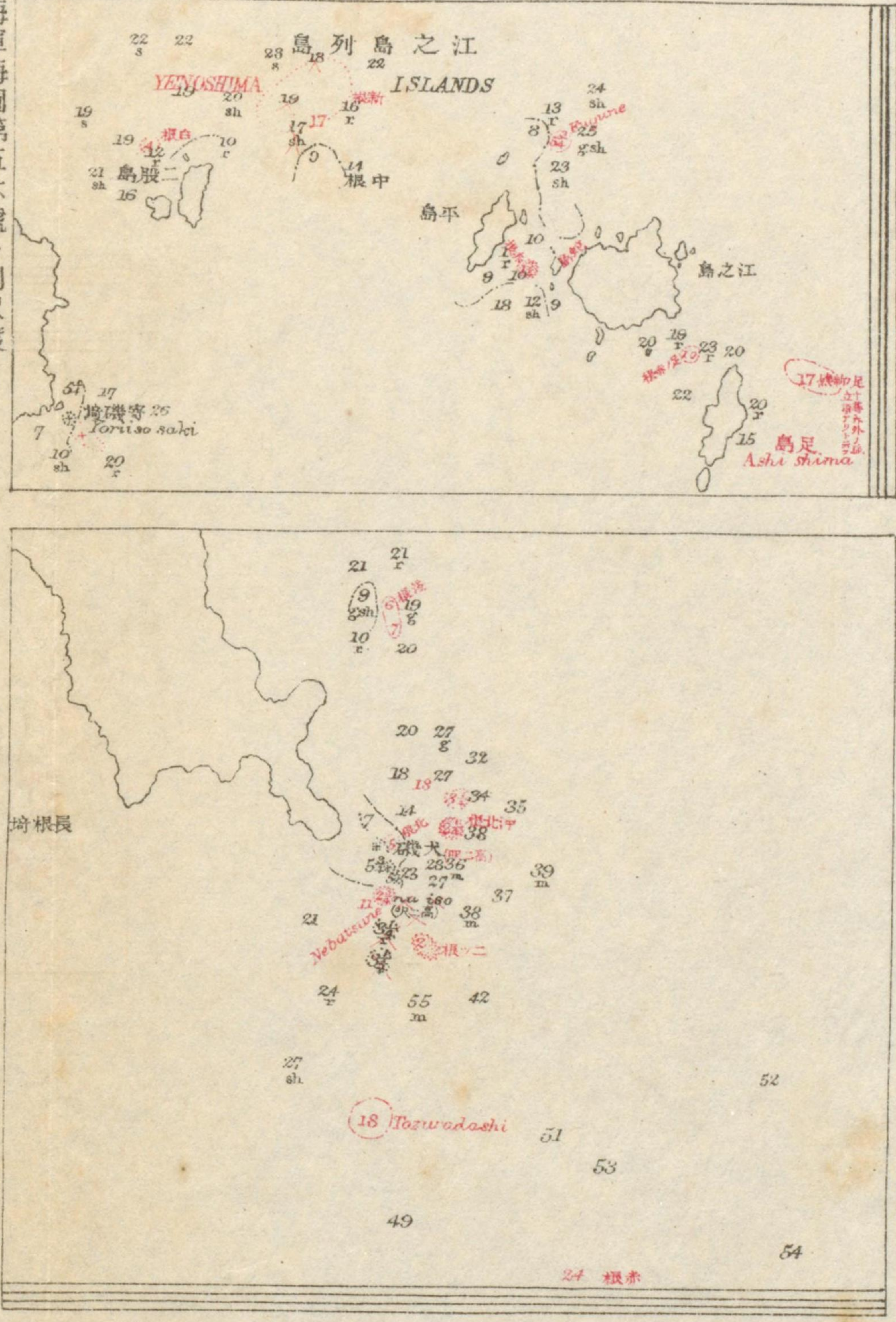


海圖第八六
四一
八號

海圖第八六
四一
八號

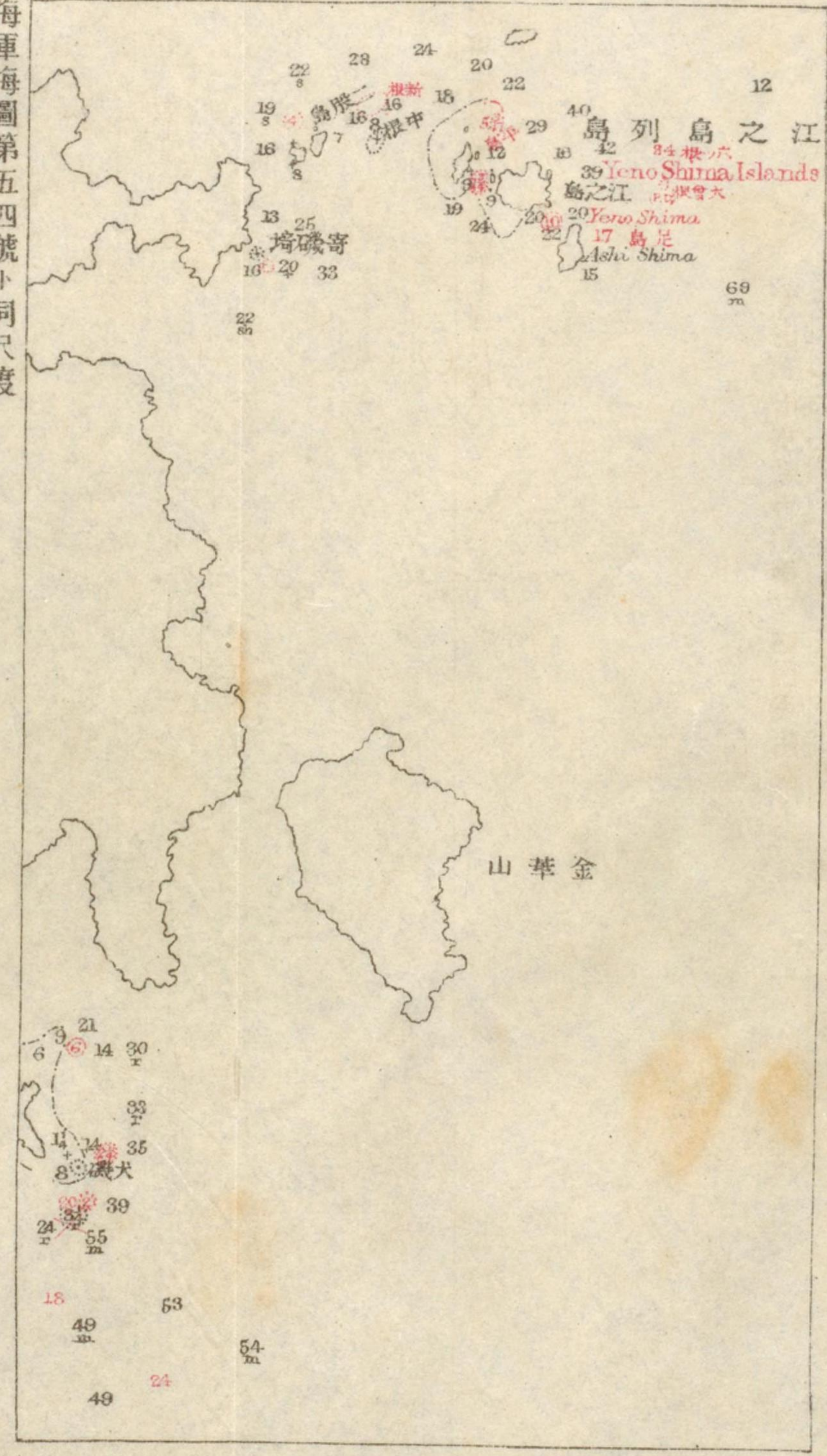
(一) 浮標不存在
一位置 黑岩ノ南東方距離約三ノ三ノ三
一様式 三角形頭標附紅塗圓錐形浮標

大正五年水路告示第參四四項附圖ノ一



海軍海圖第五六號ト同尺度
紅色ハ記入スヘキモノ
×ヲ附シタルハ削除スヘキモノ

大正五年水路告示第參四四項附圖ノ二

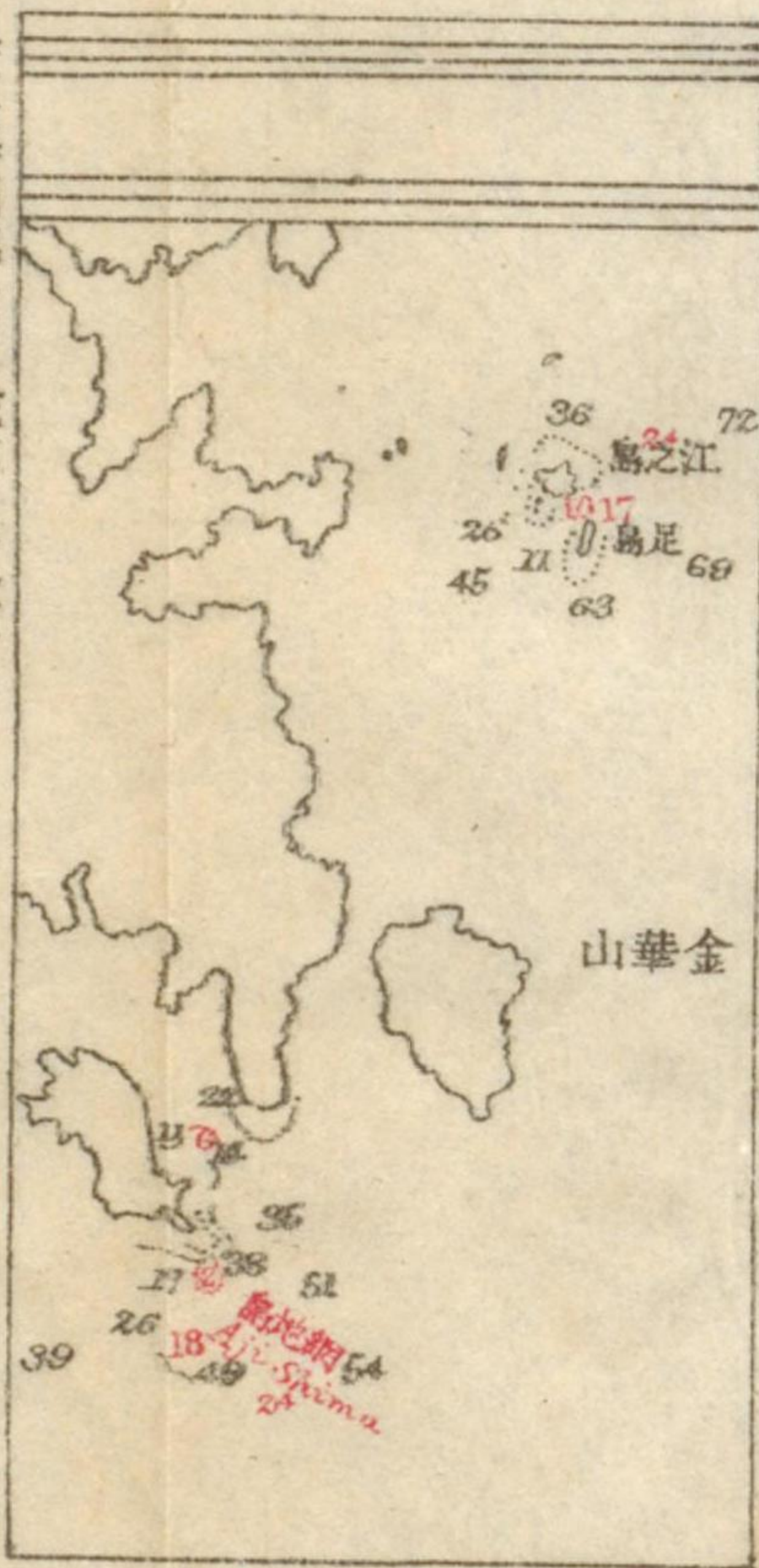


海軍海圖第五四號ト同尺度
紅色ハ記入スヘキモノ
×ヲ附シタルハ削除スヘキモノ

大正五年水路告示第參四四項附圖ノ三



海軍海圖第六貳號第七貳號ト同尺度
紅色ハ記入スヘキモノ



大正五年水路告示第參四四項附圖ノ三

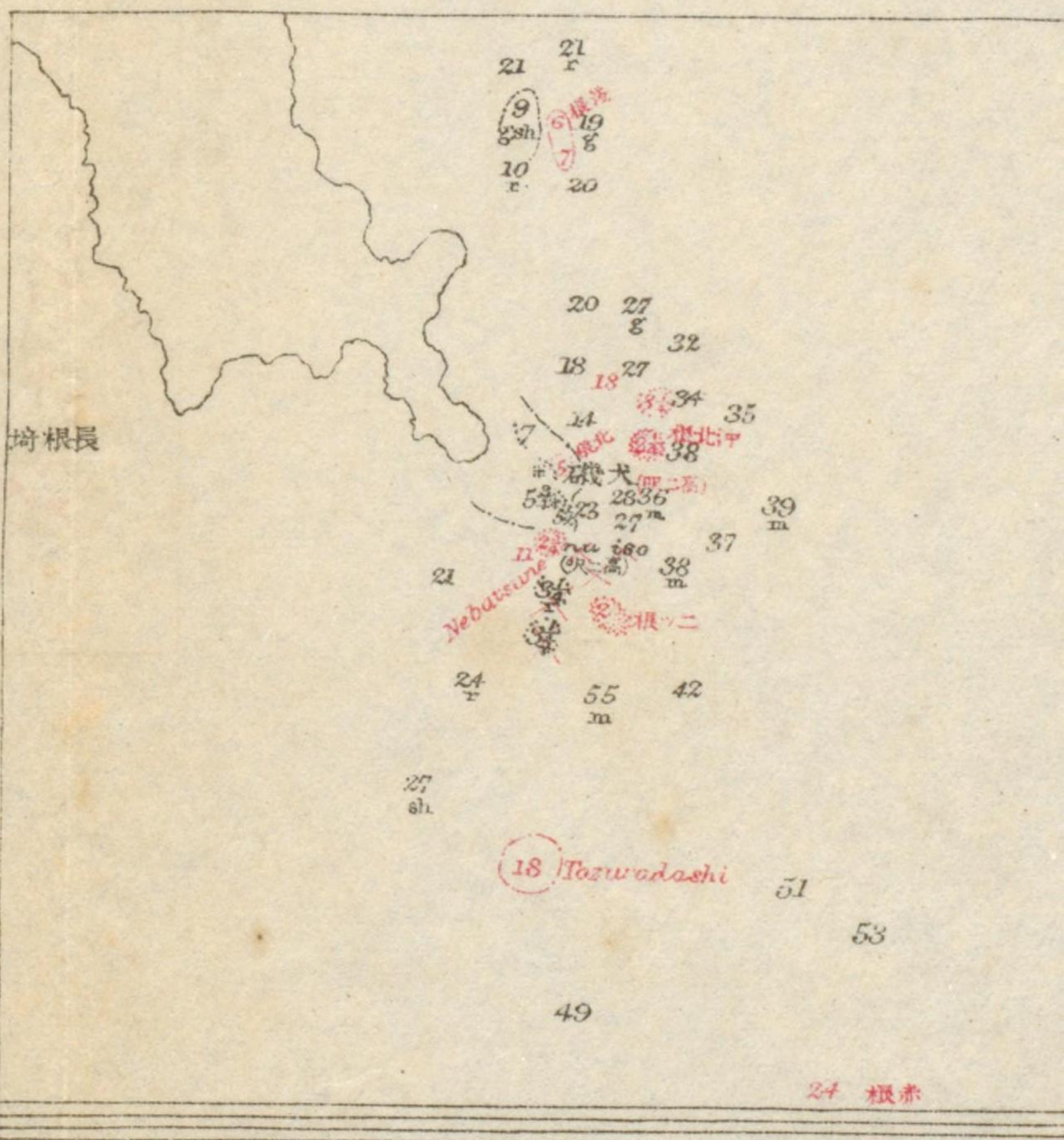
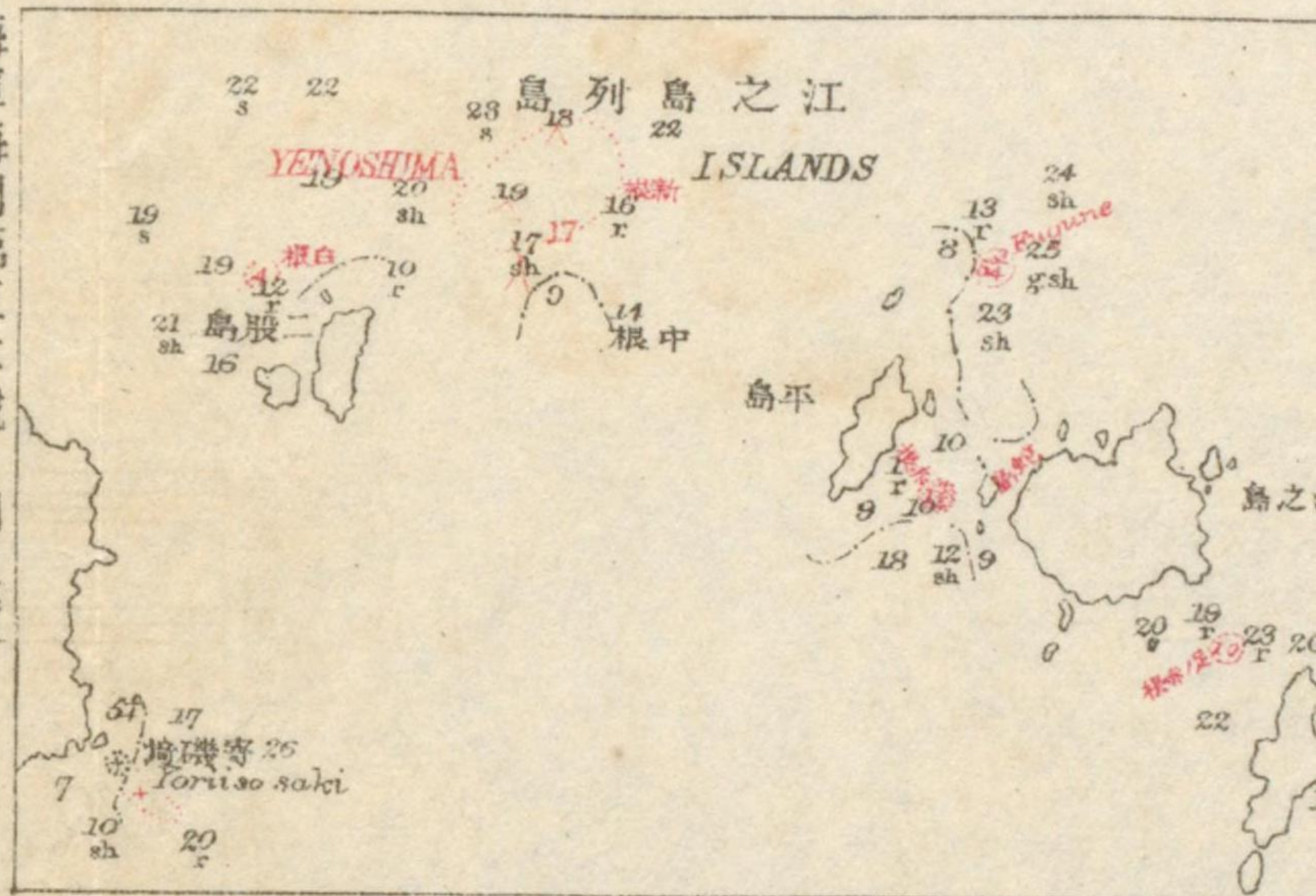


海軍海圖第五四號ト同尺度
紅色ハ記入スヘキモノ
×ヲ附シタルハ削除スヘキモノ



大正五年水路告示第參四四項附圖ノ二

海軍海圖第五六號ト同尺度
紅色ハ記入スヘキモノ
×ヲ附シタルハ削除スヘキモノ





一位置
一様式

大五正五水測告示策參四四頁附圖一

一注意 海圖上本浮標ノ傍ニ「不存在」ト附記スヘシ
(二)電報通信時間變更
一記事 内地トノ電報通信時間ハ左記ノ如ク改メラレタリ
午後零時三十分ヨリ、同六時三十分ヨリ、同十時三十分ヨリ各三十分間
告第一四七項(五月二十日附)

南硫黃島北東方一十尋疑位礁不存在

一記事 大正五年十月五日軍艦松江ハ左記位置ニ圖載ノ十尋疑位礁ノ西縁ニ於テ二八八尋ノ水深ヲ測得シ尙ホ其ノ附近深水ナルコトヲ驗知シタリ該礁ノ存在ハ今ヤ疑問ナリ
一位置 北緯二四度一九分 東經一四一度三〇分
一注意 海圖上該礁ニ附記セル「P. D.」ヲ「E. D.」ニ改記スヘシ
一備考 該礁ハ大正三年二月新島調査ノ爲メ出動セル軍艦高千穂ノ實地測得セルモノニシテ當時ニ於テハ存在確實ナリシモ今ハ曩ニ此ノ附近ニ於テ消失セシ新島ト同様ノ結果ヲ來シタルニアラスヤト云フ
告第三三一項(十月三十日附)

南硫黃島北方一新島消失

一記事 汽船嘉代丸船長ハ本年六月二十九日午後一時南硫黃島ト北方新島(大正三年一月湧

出)トノ間ヲ巡航セシニ該新島ノ島影及ヒ波浪ヲ認メス其ノ位置ニ於ケル海水黄灰色ヲ呈セリト云フ該新島ハ波浪ノ爲メ崩潰消失セルモノ、如シ

一位 置 南硫黄島ノ北々東方距離三哩

一注 意 海圖上該島ノ傍ニ「消失ノ報アリ(大正五年)」ト附記シ置クヘシ

告第二二六項(七月十八日附)

四二二頁

海圖第八六號第四八號

南硫黄島北方一新島消失詳報

一記 事 曩ニ汽船嘉代丸船長ノ報告ニ係ル南硫黄島北方ノ新島ノ消失ハ確實ニシテ所在位置ニ於ケル水深ハ百四十尋内外ニシテ約三哩ニ互リテ海水黄灰色ヲ呈シ硫黄ノ臭氣アリタリト云フ

一位 置 南硫黄島ノ北々東方距離二哩半

一注 意 海圖上記載シアル該島及ヒ該島ニ附記セル記事ヲ總テ削除シ其ノ位置附近ニ「南硫黄島松江崎ヨリ北々東方二哩半新島消失地點ノ水深約百四十尋ニシテ海水黄灰色ヲ呈シ硫黄ノ臭氣アリ(大正五年十月報告)」ト記入スヘシ尙ホ從來松江崎附近ニ記入シアル硫黄噴出云々ノ記事ヲモ削除ス

告第三二二項(十月二十日附)

四七頁

海圖第八〇號

日本水路誌第二卷上明治四十二年九月第一改版之部

燒津錨地北方附近一露岩及暗岩發見

一記 事 燒津北方附近沿岸ニ於テ距岸約一鏈ノ處ニ南北ニ互リテ數多ノ露岩及ヒ暗岩ヲ發見セリ

一位 置 北緯三四度五四分半 東經一三八度二一分半

一注 意 海圖上前記位置附近ニ「此ノ附近數多ノ露岩及ヒ暗岩アリ」ト記入シ置クヲ要ス

告第三六四項(十二月一日附)

七三頁

海圖第一〇五五號

名古屋港一浮標塗色訂正

一記 事 名古屋港内港航路東側浮標(挂燈)ノ塗色ヲ左記ノ如ク訂正ス

一位 置 (一)北緯三五度四分四一秒 東經一三六度五二分一八秒
(二)北緯三五度三分五三秒 東經一三六度五二分三秒
(三)北緯三五度三分三秒 東經一三六度五二分四八秒
(四)北緯三五度二分一五秒 東經一三六度五二分三三秒

一塗 色 紅白橫線塗ヲ孰レモ紅塗ニ訂正ス

告第一七八項(六月十二日附)

名古屋港一浮標式變更、煙突記入及削除

一 記事 當部員ノ調査ニ據リ名古屋港ニ於ケル諸浮標及ヒ煙突ヲ左記ノ如ク記入訂正スヘシ

(一) 内港浮標中位置變更(別紙附圖ニ據ル)

(二) 第一號築地南東端煙突削除及西防波堤北端煙突記入(別紙附圖ニ據ル)

(三) 東防波堤最西端ノ南西方約三鏈ニ在ル航路浮標(二箇)ヲ左記位置ニ變更ス

一位置 東側浮標 北緯三五度三分五三秒 東經一三六度五二分三秒

西側浮標 北緯三五度三分五四秒 東經一三六度五二分一秒

一様式 東側浮標(挂燈)紅白橫線塗、西側浮標黑塗

(四) 東防波堤最西端ノ南々西方約一漚一鏈ニ在ル航路浮標(二箇)ヲ左記位置ニ變更ス

一位置 東側浮標 北緯三五度三分三秒 東經一三六度五一分四八秒

西側浮標 北緯三五度三分四秒 東經一三六度五一分四六秒

一様式 (三)ニ同シ

(五) 西防波堤南端ノ北々東方約二鏈ニ在ル航路浮標(二箇)ヲ左記位置ニ變更ス

一位置 東側浮標 北緯三五度二分一五秒 東經一三六度五一分三三秒

西側浮標 北緯三五度二分一六秒 東經一三六度五一分三一秒

一様式 (三)ニ同シ

(六) 外港航路挂燈浮標第三號及ヒ第四號削除

(七) 外港航路挂燈浮標第一號及ヒ第二號ヲ左記位置ニ變更ス

一位置 第一號 北緯三五度零分四六秒 東經一三六度五〇分一九秒

七三頁至七五頁
四年告示集一一頁
一二頁
海圖第一〇五五號
(二六)第七〇號

大正五年水路告示第壹五壹頂附圖ノ一

告第一五 項(五月二十四日附)



圖誌訂正

最近ノ調査ニ據リ名古屋港ニ於ケル左記事項ヲ訂正ス

南方距離約九鏈半

大正五年水路告示第壹五壹頂附圖ノ二

航路浮標第一號及ヒ第二號ノ位置ニ訂正

航路浮標第一號ノ南東方一組ノ航路浮標(二箇)ヲ左記位置ニ變更ス

航路浮標第二號ノ南西方約三漚一漚ニ在ル航路浮標(二箇)ヲ左記位置ニ變更ス

航路浮標第三號ノ南東方約二漚一漚ニ在ル航路浮標(二箇)ヲ左記位置ニ變更ス

航路浮標第四號ノ南西方約一漚一漚ニ在ル航路浮標(二箇)ヲ左記位置ニ變更ス

航路浮標第五號ノ南東方約一漚一漚ニ在ル航路浮標(二箇)ヲ左記位置ニ變更ス

航路浮標第六號ノ南西方約一漚一漚ニ在ル航路浮標(二箇)ヲ左記位置ニ變更ス

航路浮標第七號ノ南東方約一漚一漚ニ在ル航路浮標(二箇)ヲ左記位置ニ變更ス

航路浮標第八號ノ南西方約一漚一漚ニ在ル航路浮標(二箇)ヲ左記位置ニ變更ス

航路浮標第九號ノ南東方約一漚一漚ニ在ル航路浮標(二箇)ヲ左記位置ニ變更ス

航路浮標第十號ノ南西方約一漚一漚ニ在ル航路浮標(二箇)ヲ左記位置ニ變更ス

航路浮標第十一號ノ南東方約一漚一漚ニ在ル航路浮標(二箇)ヲ左記位置ニ變更ス

航路浮標第十二號ノ南西方約一漚一漚ニ在ル航路浮標(二箇)ヲ左記位置ニ變更ス

航路浮標第十三號ノ南東方約一漚一漚ニ在ル航路浮標(二箇)ヲ左記位置ニ變更ス

航路浮標第十四號ノ南西方約一漚一漚ニ在ル航路浮標(二箇)ヲ左記位置ニ變更ス

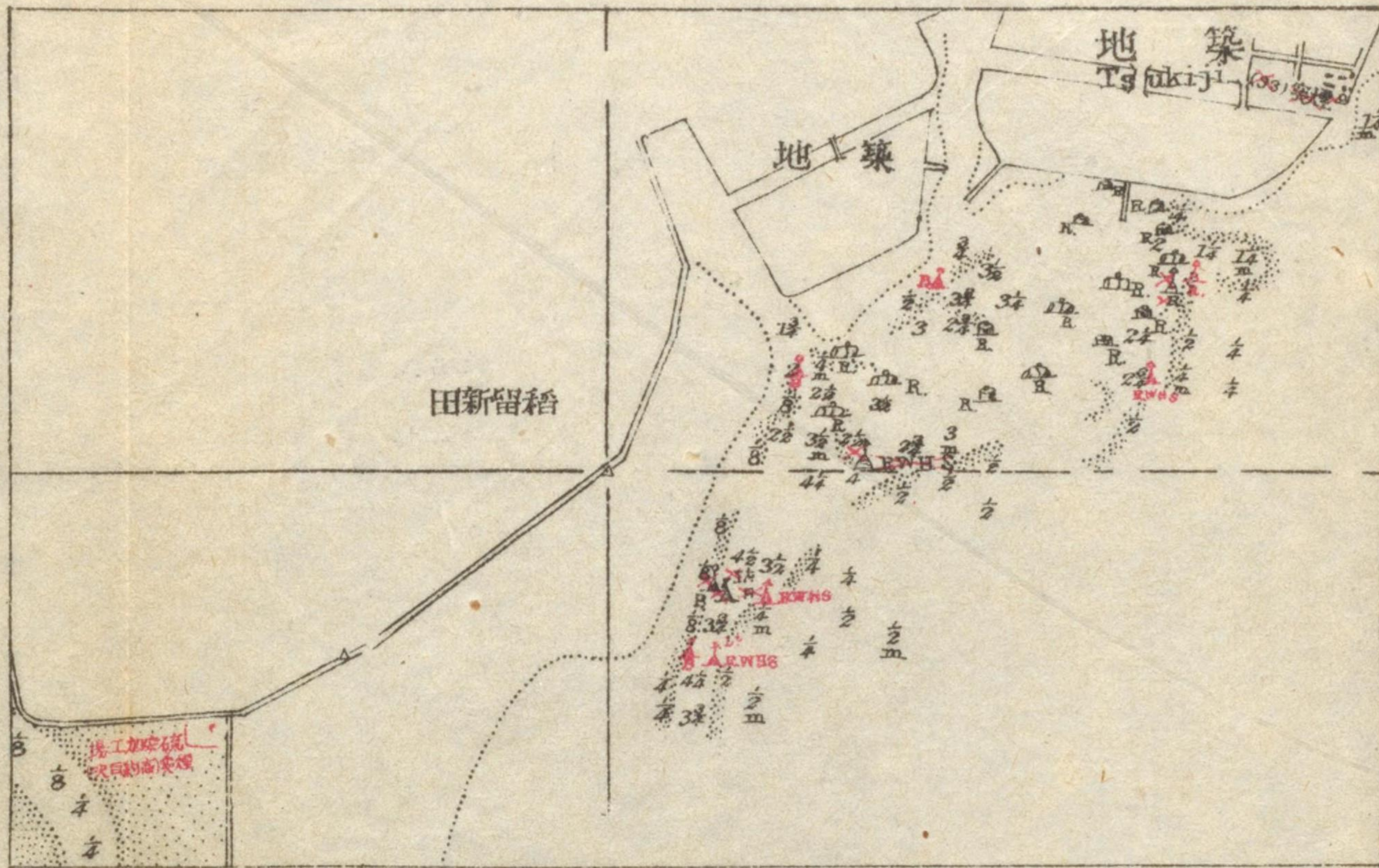
航路浮標第十五號ノ南東方約一漚一漚ニ在ル航路浮標(二箇)ヲ左記位置ニ變更ス

航路浮標第十六號ノ南西方約一漚一漚ニ在ル航路浮標(二箇)ヲ左記位置ニ變更ス

航路浮標第十七號ノ南東方約一漚一漚ニ在ル航路浮標(二箇)ヲ左記位置ニ變更ス

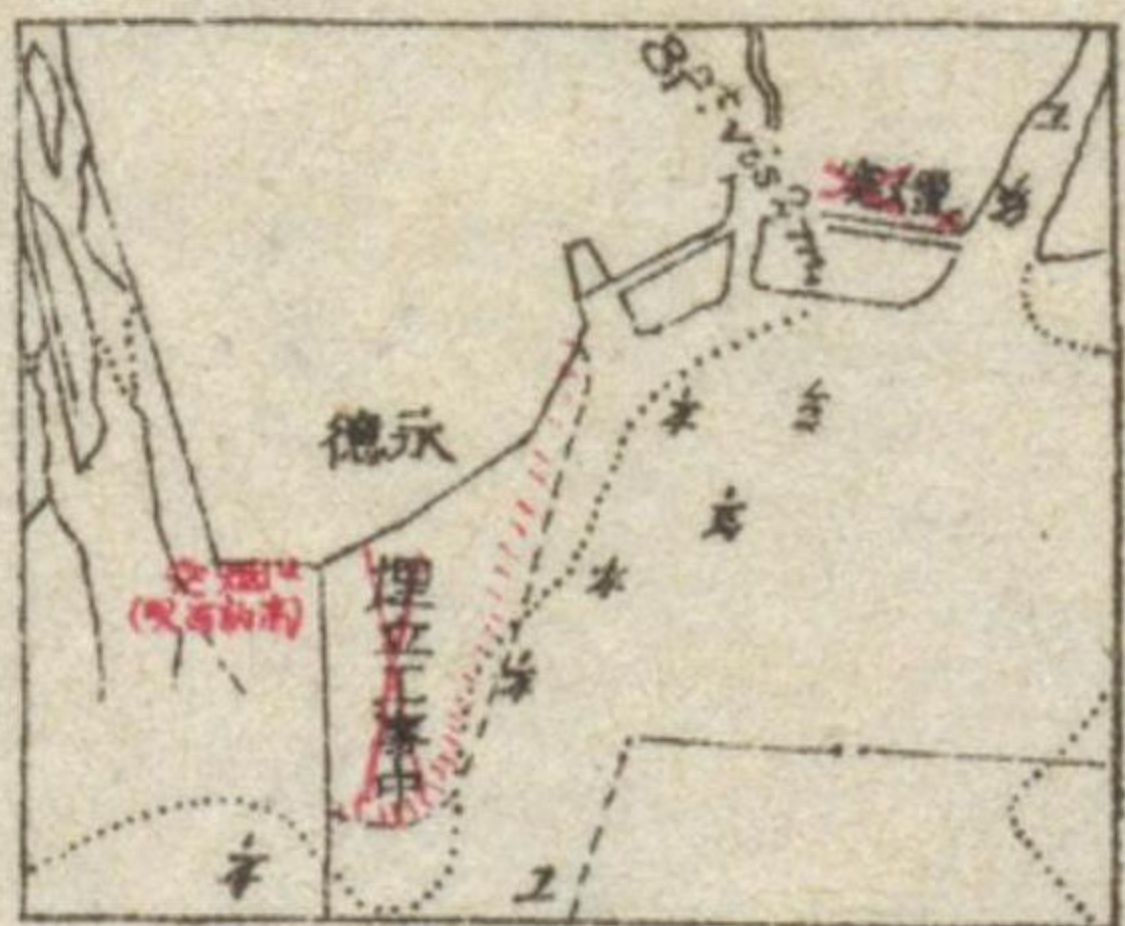
- 一位置 東側浮標 北緯三五度三分五三秒 東經一三六度五二分三秒
- 西側浮標 北緯三五度三分五四秒 東經一三六度五二分一秒
- 一様式 東側浮標(挂燈)紅白橫線塗、西側浮標黑塗
- (四)東防波堤最西端ノ南々西方約一哩一鏈ニ在ル航路浮標(二箇)ヲ左記位置ニ變更ス
 - 一位置 東側浮標 北緯三五度三分三秒 東經一三六度五一分四八秒
 - 西側浮標 北緯三五度三分四秒 東經一三六度五一分四六秒
 - 一様式 (三)ニ同シ
- (五)西防波堤南端ノ北々東方約二鏈ニ在ル航路浮標(二箇)ヲ左記位置ニ變更ス
 - 一位置 東側浮標 北緯三五度二分一五秒 東經一三六度五一分三三秒
 - 西側浮標 北緯三五度二分一六秒 東經一三六度五一分三一秒
 - 一様式 (三)ニ同シ
- (六)外港航路挂燈浮標第三號及ヒ第四號削除
- (七)外港航路挂燈浮標第一號及ヒ第二號ヲ左記位置ニ變更ス
 - 一位置 第一號 北緯三五度零分四六秒 東經一三六度五〇分一九秒

大正五年水路告示第壹五壹頂附圖ノ一



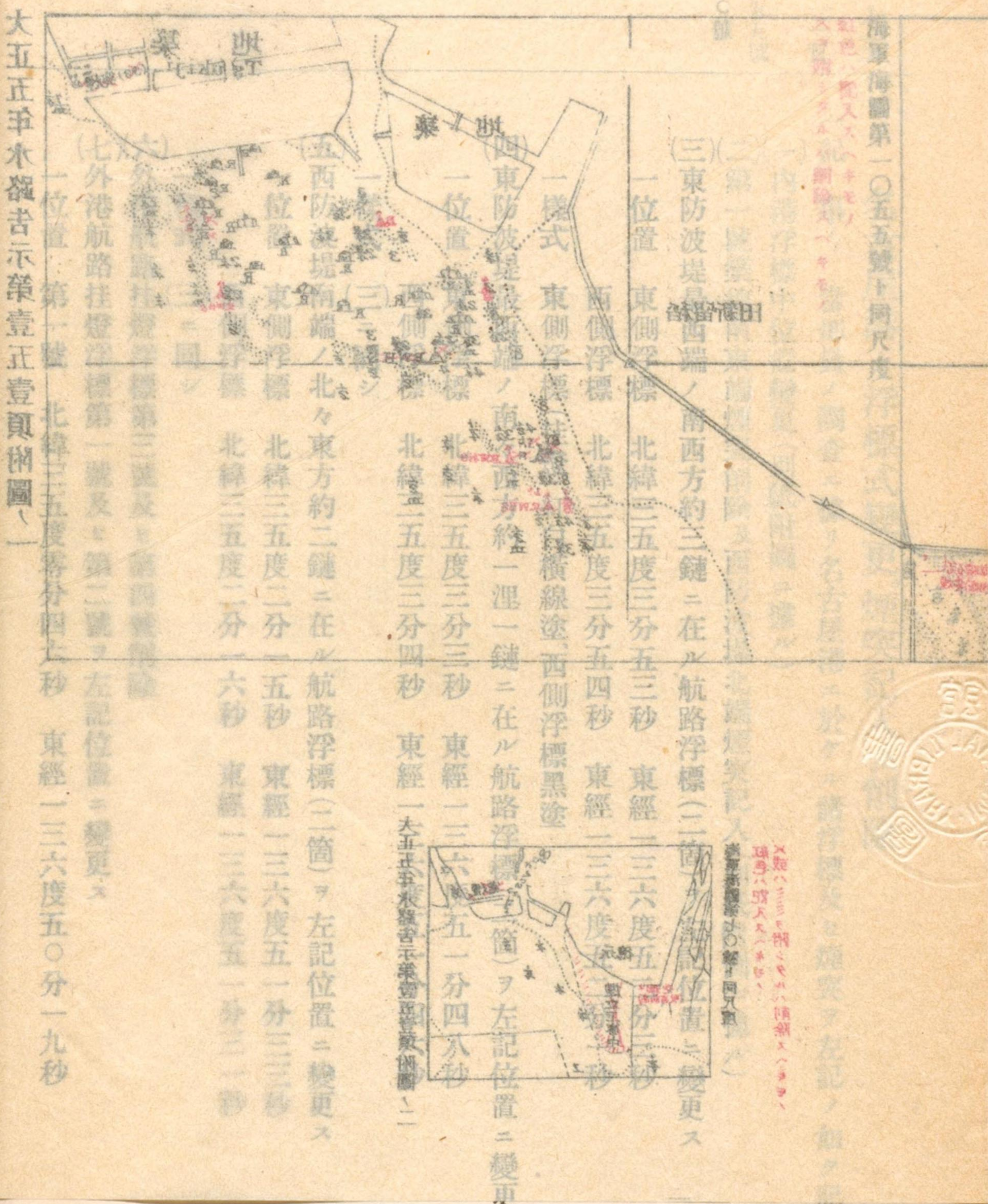
海軍海圖第一〇五五號ト同尺度
紅色ハ記入スヘキモノ
×ヲ附シタルハ削除スヘキモノ

大正五年水路告示第壹五壹頂附圖ノ二



海軍海圖第七〇號ト同尺度
紅色ハ記入スヘキモノ
×或ハ×ニヲ附シタルハ削除スヘキモノ





大五正半水鏡告示策壹正壹頁附圖

記入訂正スヘシ

第二號 北緯三五度零分四二秒 東經一三六度五〇分二六秒
 告第一五一項(五月二十四日附)

名古屋港一圖誌訂正

一記事 當部員最近ノ調査ニ據リ名古屋港ニ於ケル左記事項ヲ訂正ス

(一) 内港航路浮標訂正
 一位置 (イ) 稻留△(六呎)ヨリ南東方距離約二%鏈
 (ロ) 同 南方距離約九鏈半

(二) 航路浚渫ニ關スル件
 一訂正 三角形頭標附紅白橫線塗圓錐形浮標ヲ孰レモ同様式ノ挂燈浮標ニ訂正

一記事 内港航路即チ稻留△ノ南東方一組ノ航路浮標ノ間ヨリ西突堤南端ノ東側ナル一組ノ航路浮標ニ至ル間ノ直線航路幅八十碼ノ内西側四十碼幅ハ既ニ二十五呎ノ水深ニ浚渫ヲ了シ次イテ其ノ東側ニ及ホス筈又其ヨリ以南第一號第二號外港航路浮標ニ至ル幅二百四十碼ノ直線航路ハ水深二十二呎ニ浚渫ノ筈
 一注意 右ノ旨海圖第一〇五五號上適宜ノ場所ニ記入シ置クヲ要ス
 前記内港航路ノ中央線ハ指導線ニ一致ス

(三) 防沙堤記入
 一記事 東突堤端(最西)ヨリ西突堤南端ノ東方ニ在ル菱形頭標附黑白橫線塗圓錐形浮標ニ至

七五頁
 偏差五度一六分西
 海圖第一〇五五號
 第七〇號

- ル間ハ海底面上三呎乃至四呎ノ高ヲ有スル防沙堤工事中ナリ依ツテ此ノ間ハ斷線ヲ記入シ之ニ「防沙堤」ト附記スヘシ
- 一注意 海圖第七〇號上該防沙堤(斷線)ニ附記シアル「高潮ニ没ス」ノ文字ヲ削除シ其ノ跡ニ「防沙堤」ノ文字ヲ入ルヘシ
- 一注意 第一號築地ノ南東隅ニ在ル高九十三呎ノ煙突ハ不日撤回セラル、筈

告第九一項(四月十一日附)

七七頁

海圖第九四號

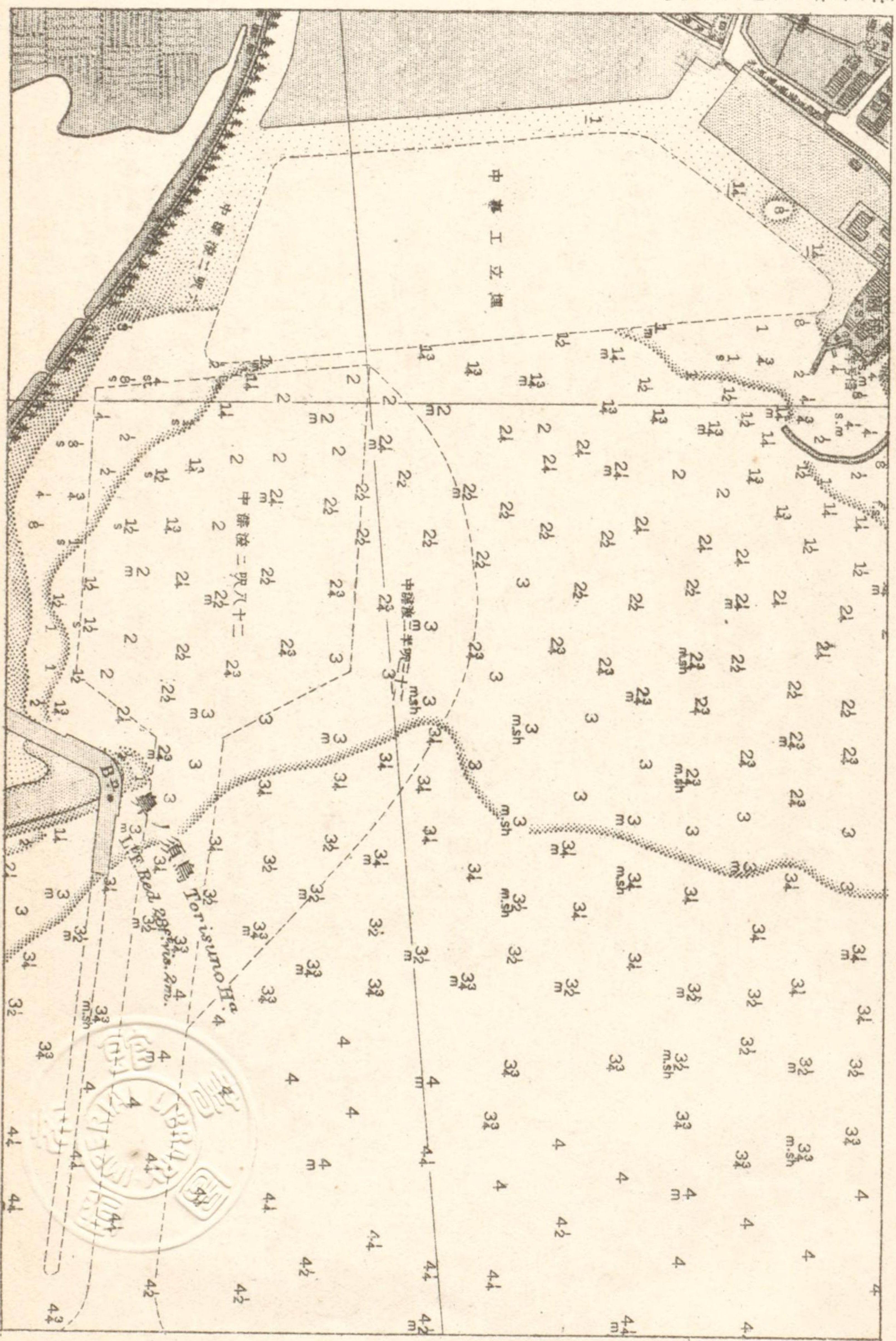
- 一記 事 四日市港一海圖訂正
- 一記 事 當部員最近ノ調査ニ據リ四日市港中別紙貼付圖ノ如ク訂正ス

告第一二二項(五月二日附)

津沖一浮標撤去

- 一記 事 曩ニ海軍艦艇用トシテ設置セル左記ノ諸浮標ヲ撤去セリ
- (一) 津泊地
 - 一位置 贊崎燈臺ヨリ東南東方距離八五〇米
 - 一様式 艦艇用繫船浮標
- (二) 津沖
 - 一位置 第一號浮標(最西端) 贊崎燈臺ヨリ東方距離八、七二〇米

八〇頁
 (一)二年告示集二三頁
 (二)四年告示集一四頁
 海圖(一)第九五號(二)第七〇號



海軍海圖第九四號卜同尺度

大正五年水路告示第一號附圖

七七五
海圖第九四號

八〇五
(一)二年告示集二
頁(二)四年告示集
四頁
海圖(一)第九五號
第七〇號



二五三頁
偏差三度四七分西
海圖第一九一號第
一八九號第一五七
號第一八〇號第二
一〇號第二號第三
八二號

第二號浮標	第一號ヨリ東イ南方距離	二〇〇米
第三號浮標	同	一〇〇〇米
第四號浮標	同	一、二〇〇米
第五號浮標	同	一、〇〇〇米
第六號浮標	同	二、二〇〇米
第七號浮標	同	三、〇〇〇米
第八號浮標	同	三、二〇〇米
一様式 紅塗圓筒形浮標		
告第六〇項(三月十一日附)		

戸崎鼻一燈臺設置

一 記事 オリユザコ 折生迫地戸崎鼻ニ左記ノ燈臺ヲ建設シ本年五月十五日ヨリ點火セリ

一 位置 戸崎鼻北頂上

一 燈質 不動白光

一 燈高 二八三呎礎上十八呎○光達七湮半○光力四十燭○等級無等

一 明弧 一八二度五三分(南六度四〇分西)ヨリ二度五三分(北六度四〇分東)ニ至ル間

一 構造 白塗六角形煉瓦造

告第一四三項(五月十九日附)

日本水路誌第二卷上追補第一 大正五年六月第一改版 之部

一頁

清水港燈臺ノ光力増加

一記事 清水港燈臺ノ光力ヲ本年二月一日ヨリ左記ノ如ク増加セリ

一位置 港口出鼻上

一光力 三千燭ヲ一萬三千燭ニ増加

告第四〇項(二月十二日附)

二八頁

海圖第一〇五五號

名古屋港一浮標塗色訂正

一記事 名古屋港内港航路東側浮標(挂燈)ノ塗色ヲ左記ノ如ク訂正ス

一位置 (一)北緯三五度四分四一秒 東經一三六度五二分一八秒

(二)北緯三五度三分五三秒 東經一三六度五二分三秒

(三)北緯三五度三分三秒 東經一三六度五二分四八秒

(四)北緯三五度二分一五秒 東經一三六度五二分三三秒

一塗色 紅白横線塗ヲ孰レモ紅塗ニ訂正ス

告第一七八項(六月十二日附)

日本水路誌第二卷下

明治四十一年十月第一改版

之部

海圖第二一六號 六頁

西之表一燈臺等記入

(一) 燈臺記入

- 一位置 北緯三〇度四四分八秒 東經一三〇度五九分一八秒半
- 一燈質 不動白光(電燈)
- 一注意 私設ニシテ燈質ノ外未詳

(二) 地方暴風標記入

- 一位置 前記燈臺ノ南側ニ接ス

(三) 煙突記入

- 一位置 北緯三〇度四四分二⁷/₁₀秒 東經一三〇度五九分二五⁷/₁₀秒

告第二五四項(八月二十二日附)

海圖第二一六號第一八二號甲 一五頁

馬毛島南側一暗礁發見

- 一記事 北海道炭礦汽船株式會社汽船夕張丸ハ本年二月十六日左記ノ暗礁ニ擱坐セリト云フ
- 一位置 馬毛島南側 北緯三〇度四三分一七秒 東經一三〇度五一分二五秒
- 一水深 二⁷/₁₀尋(底質沙及ヒ岩礁)

告第二〇九項(七月四日附)

大隅群島一淺堆記入

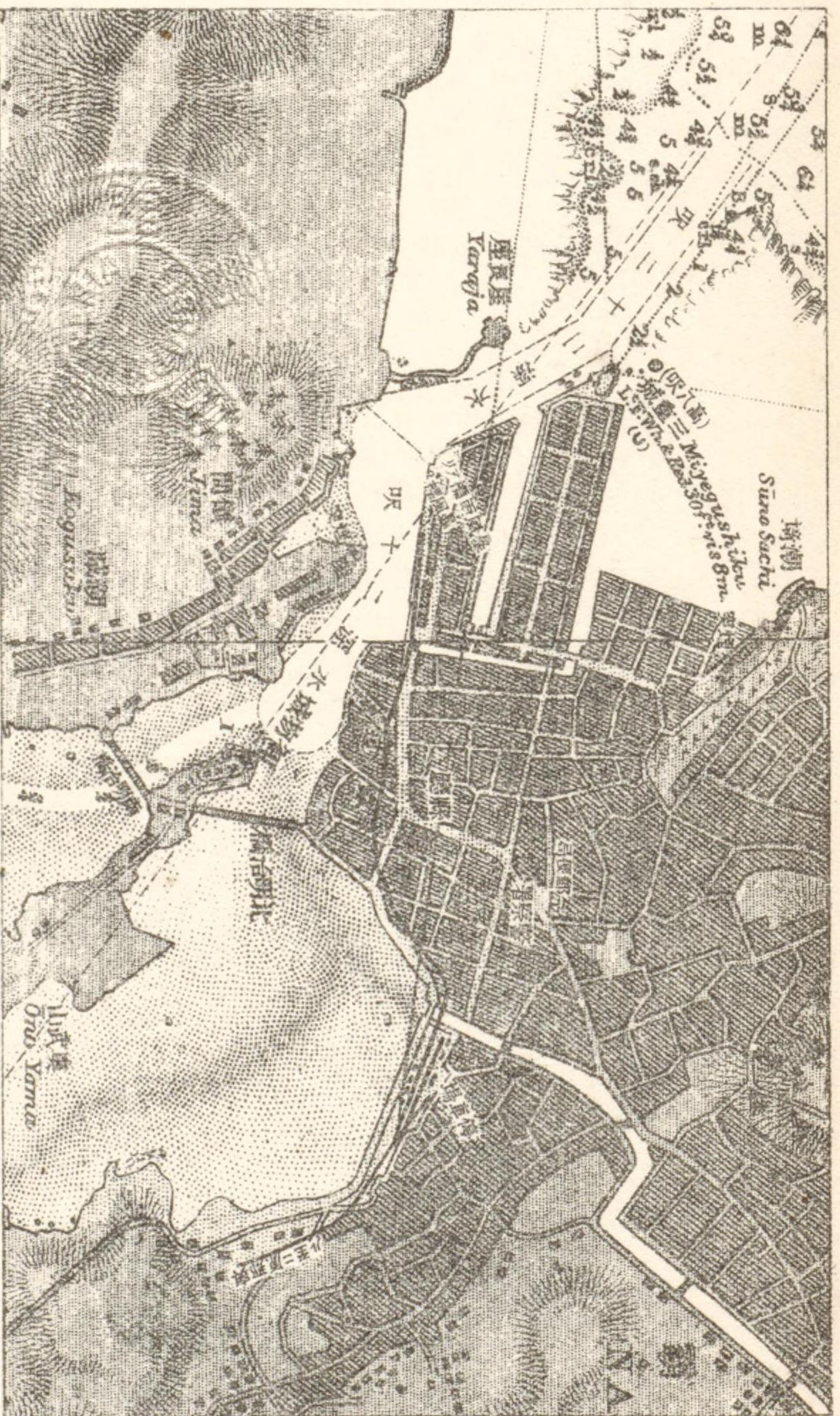
- 一記 事 當部員最近調査ノ結果ニ據リ左記ニ淺堆ヲ海圖上ニ記入ス
- (一) 一位置 北緯三〇度三四分 東經一二九度二九分
- 一水深 十八尋乃至五十尋
- 一形狀 此ノ淺堆ハ前記位置ヲ約中心トシテ東西ノ長約一哩幅約四分三哩
- 一名稱 西新曾根
- (二) 一位置 上ノ瀨ノ約中央 北緯三〇度一一分 東經一二三〇度三十分
- 一水深 十尋
- 一注意 海圖上前記位置附近適宜ノ場所ニ「十尋ノ處アリ」ト記入シ置クヘシ
- 告第二一二項(七月十一日附)

那覇港一海圖訂正

- 一記 事 最近ノ調査ニ據リ那覇港ヲ別紙貼付圖ノ如ク訂正ス
- 告第二一七項(七月十二日附)

基隆港一仙洞燈臺設置及石花灘挂燈浮標撤去

- 一記 事 基隆港仙洞鼻防波堤端ニ左記ノ燈臺ヲ建設シ之ヲ仙洞燈臺ト稱シ本年十月十日ヨリ



大正五年水路告示第貳壹七項附圖 貼付用

大隅群島一淺堆記入

- 一記 事 當部員最近調査ノ結果ニ據リ左記ニ淺堆ヲ海圖上ニ記入ス
- (一) 一位置 北緯三〇度三四分 東經一二九度二九分

點火シ石花灘挂燈浮標ハ之ヲ撤去セリ

(一) 仙洞燈臺(記入)

- 一位置 仙洞鼻防波堤端上
- 一燈質 「アセトン」瓦斯明暗白光〇明二秒、暗二秒
- 一燈高 五十九呎、礎上五十四呎〇光達十哩〇明弧全度〇光力約二百燭
- 一構造 八角形混凝土造、上部紅塗方形柱
- 一注意 本燈臺ニハ看守員ヲ置カス萬一消滅スルトキハ再點ニ多少ノ時間ヲ要ス

(二) 石花灘挂燈浮標(削除)

- 一位置 仙洞鼻ノ東方距離約二鏈
 - 一様式 紅塗圓筒形浮標ニシテ閃紅光ヲ顯ス
- 告第三二七項(十月二十八日附)

沖大東島[Rasa island]一位置訂正及無線電信柱記入

- 一記 事 新納滿州艦長ノ精測セル結果ニ依レハ沖大東島[Rasa island]ハ既ニ告示セル如ク圖載位置ノ西方約十三哩ナル左記位置ニ在リト云フ依ツテ海圖上之ヲ訂正シ從來該島ニ附記シアル注意記事ヲ削除スヘシ
- 一位置 島ノ北西隅ニ在ル無線電信柱(島ノ中心位置ヨリ北西約六〇〇碼)
北緯二四度二七分 東經一三一度一一分
- 一注意 海圖上該島附近ニ「無線電信柱アリ」ト附記スヘシ

告第二三六項(八月七日附)

一七五頁

海圖第二三九號第
二三一號

蘇澳灣一地方暴風標位置變更

一記事

蘇澳灣蘇澳江口北方ニ記載シアル「暴風標アリ」ノ文字ヲ削除シ左記位置ニ「地方暴風標アリ」ト記入スヘシ

一位置

蘇澳市街北方七星嶺頂上

告第一七九項(六月十二日附)

一七五頁

海圖第二三九號第
二三一號

蘇澳灣一地方暴風標位置訂正

一記事

曩ニ位置變更ノ旨告示セル地方暴風標ノ位置ヲ左記ノ如ク訂正ス

一位置

蘇澳江口南側

告第二一三項(七月十一日附)

一八三頁

彭佳嶼北東方一蒸氣噴出

一記事

軍艦秋津洲ハ本年四月十八日彭佳嶼北東方左記位置ニ於テ海面ヨリ蒸氣ノ湧騰スルヲ發見セリ同艦ハ約四哩ノ距離ヨリ之ヲ發見シ其ノ面積約三十米平方ニシテ漸次濃厚ノ度ヲ加ヘ少時ニシテ次第ニ其ノ度ヲ減シ約十分ノ後同艦カ約一哩ノ距離ニ近ツキタルトキハ全ク消散シ其ノ海面幾分凹形ヲ呈シタル外何等異狀ヲ認メサリシト云フ
尚ホ該位置附近通航ノ艦船ハ警戒ヲ要ス

一位置

彭佳嶼ヨリ北東方距離三十九哩

告第一三三項(五月九日附)

一八七頁

海圖第二三〇號

基隆港一中心礮挂燈浮標一時撤去

一記事

中心礮挂燈浮標ハ修繕ノ爲メ當分ノ内撤去スト云フ

一位置

礮ノ西側

一樣式

黒塗圓筒形浮標ニシテ閃白光ヲ顯ス

告第一九八項(六月二十九日附)

一八七頁

海圖第二三〇號

基隆港一中心礮挂燈浮標復舊

一記事

曩ニ修繕ノ爲メ一時撤去ノ旨告示セル中心礮挂燈浮標ハ從前ノ通り舊位置ニ碇置セリ

一位置

礮ノ西側

一樣式

黒塗圓筒形浮標ニシテ閃白光ヲ顯ス

告第二二七項(七月十八日附)

一九〇頁

海圖第二三〇號

基隆港一仙洞挂燈浮標一時撤去

日本水路誌第二卷下之部

一記事 仙洞挂燈浮標ハ修繕ノ爲メ當分ノ内撤去ス
 一位置 基隆燈臺ヨリ南々東方距離約三ノ鏈
 告第一一九項(七月十二日附)

一九〇頁

海圖第二三〇號

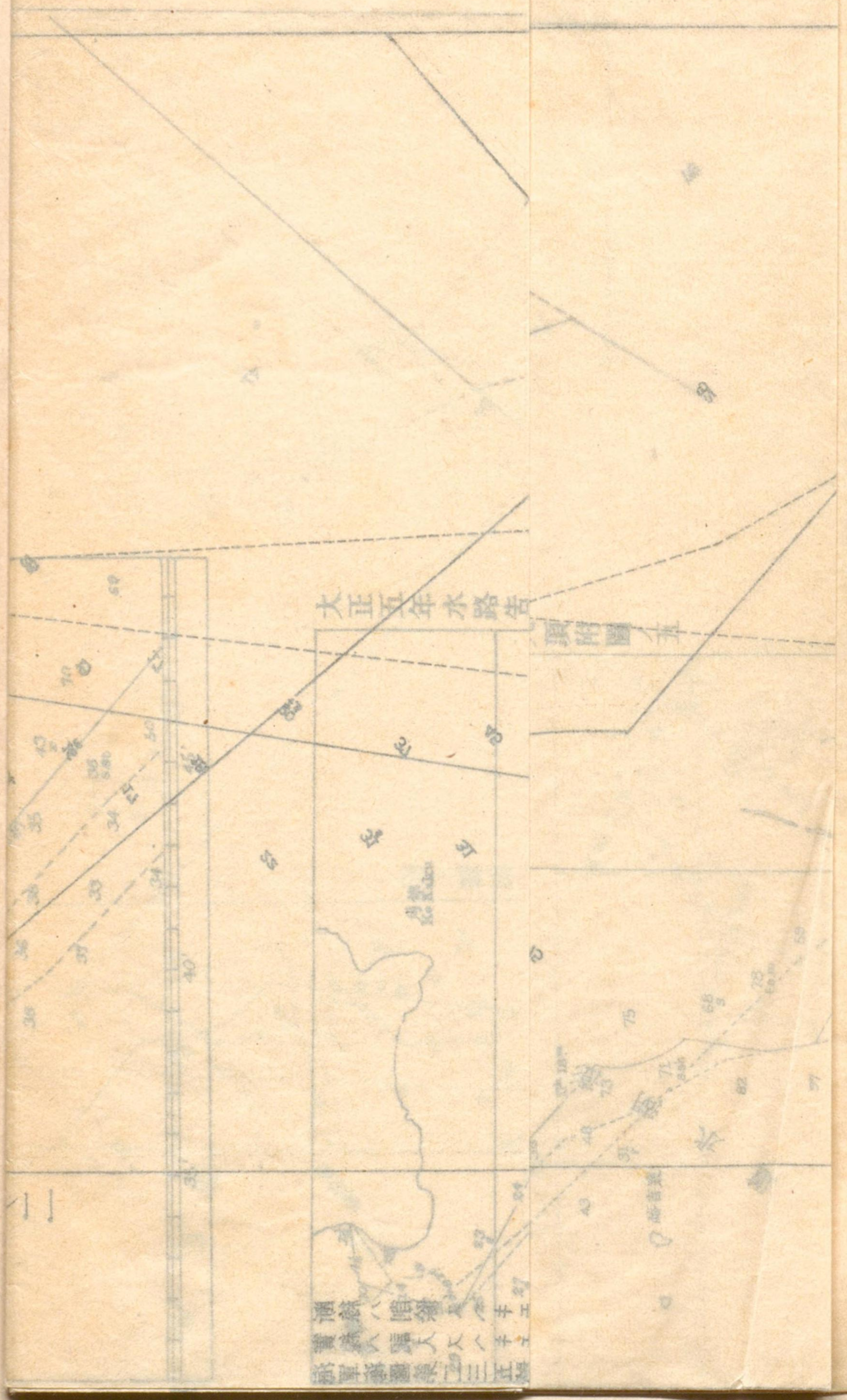
基隆港—仙洞挂燈浮標復舊

一記事 仙洞挂燈浮標ハ曩ニ修繕ノ爲メ一時撤去ノ處從前ノ位置ニ復舊セリ
 一位置 基隆燈臺ヨリ南々東方距離約三ノ鏈
 一燈質 群閃紅光
 告第二六三項(九月十一日附)

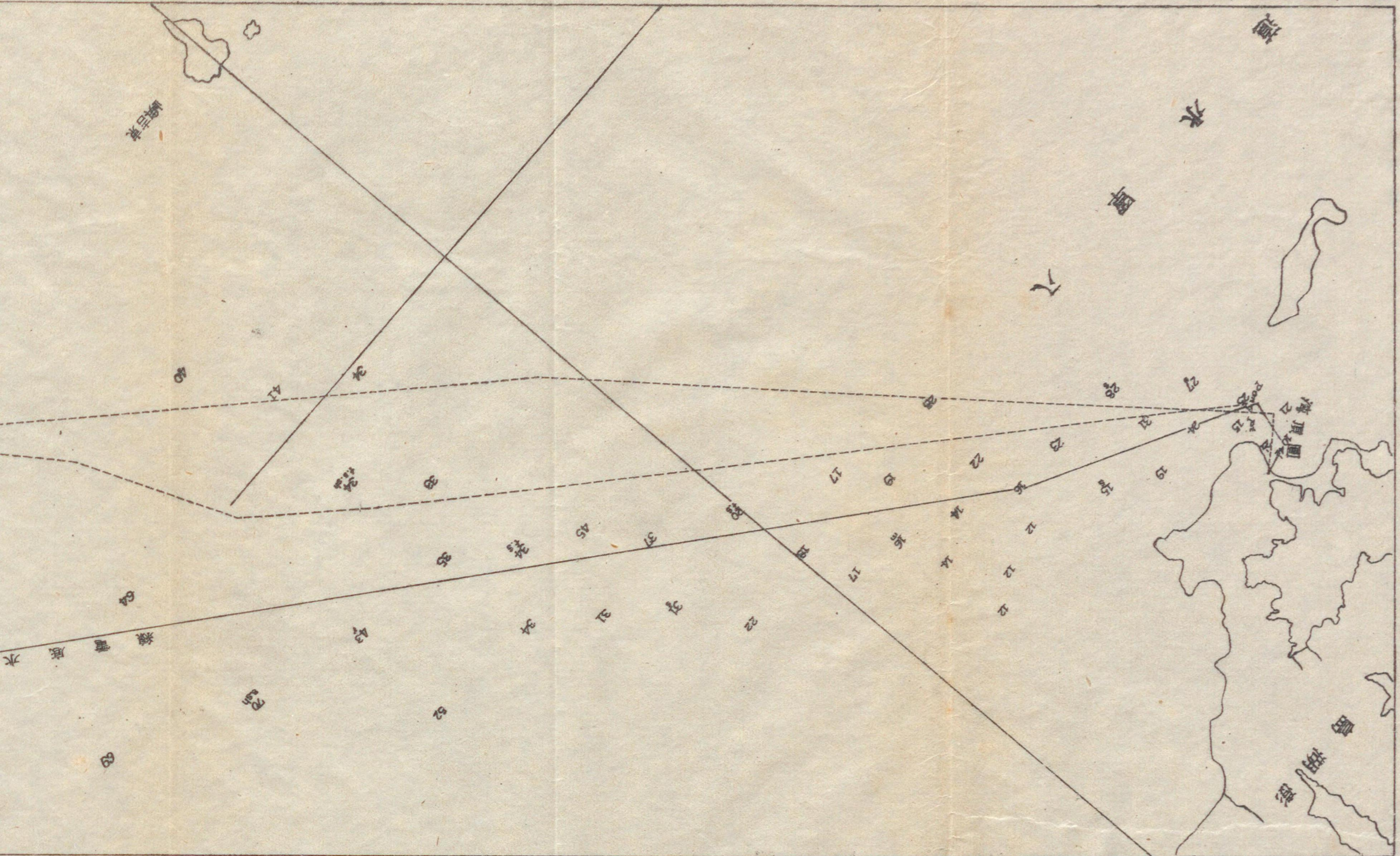
一九四頁

基隆港—港内取締規則中改正

一記事 基隆港内取締規則第五條ノ公ノ航路區域中第二項ヲ左記ノ如ク改正セリ
 第五條第二項
 石花灘浮標、第七、第三、第四、第五、第六號繫船浮標、曾仔寮岸壁ノ突角ヲ連結シタル線トC浮標、G浮標、第三號繫船浮標ノ南方六十間ノ點ヲ連結シタル線及第三、第四、第五、第六號繫船浮標、曾仔寮岸壁ノ突角ヲ連結シタル線ニ並行シテ南方六十間ヲ隔テ、畫シタル線トノ中間
 告第一一八項(四月二十八日附)



海軍海圖第二三六號 卜同尺度
實線ハ記入スヘキモノ
断線ハ削除スヘキモノ



大正五年水路告示第貳參九頂附圖之一


海軍海圖第四三號 卜同尺度
實線ハ記入スヘキモノ
断線ハ削除スヘキモノ

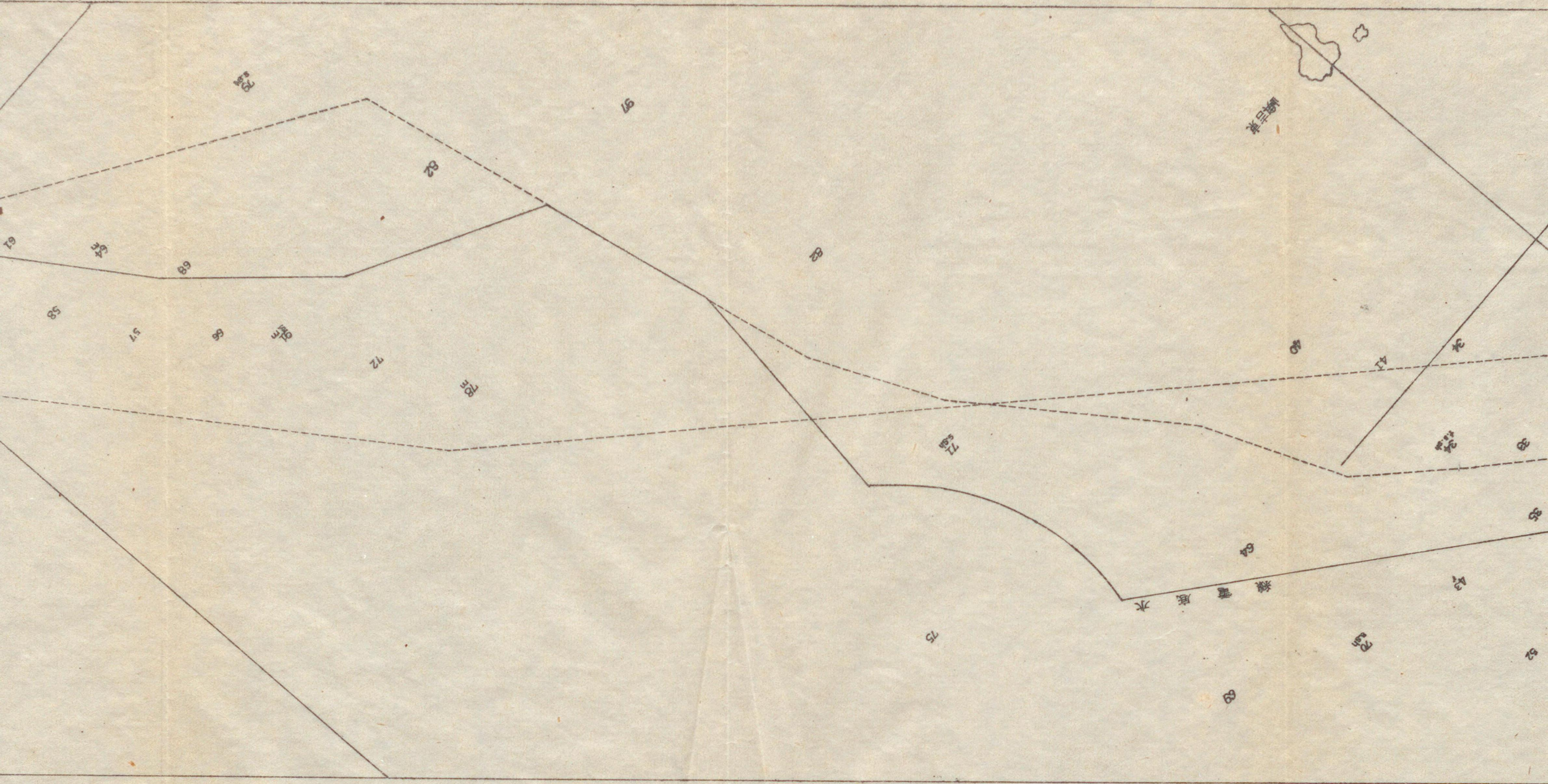


海軍海圖第二三五號 卜同尺度
實線ハ記入スヘキモノ
断線ハ削除スヘキモノ

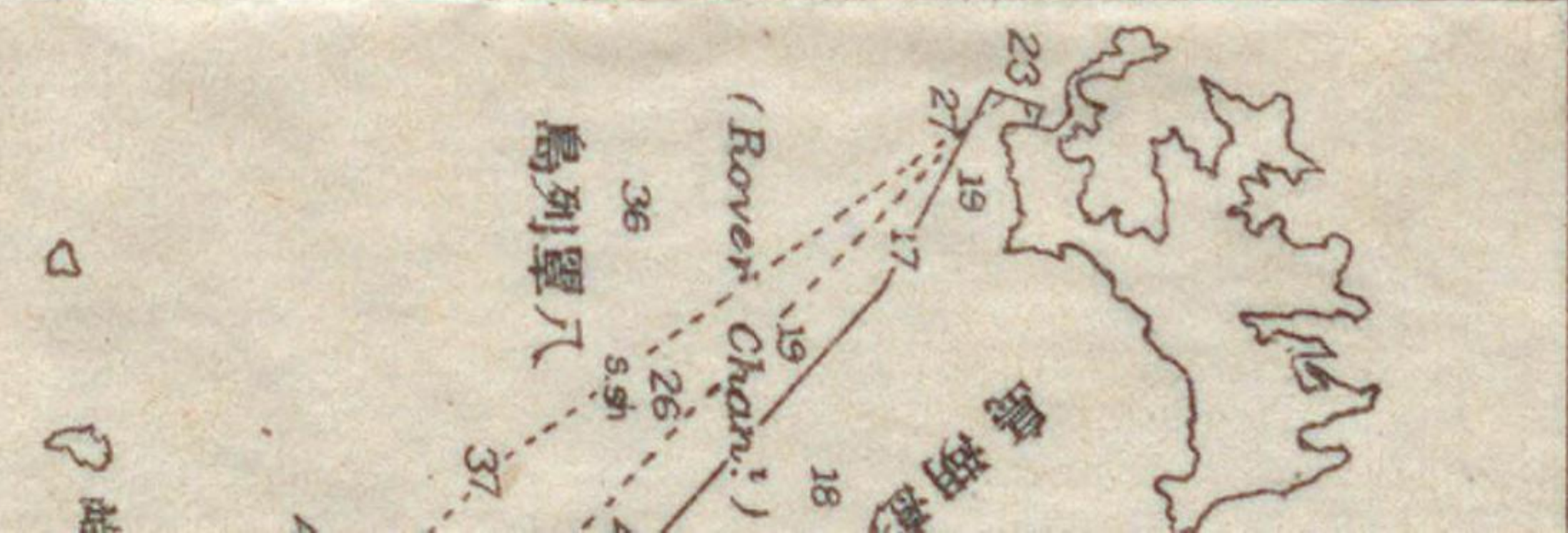


海軍海圖
實線ハ記入スヘキモノ
断線ハ削除スヘキモノ

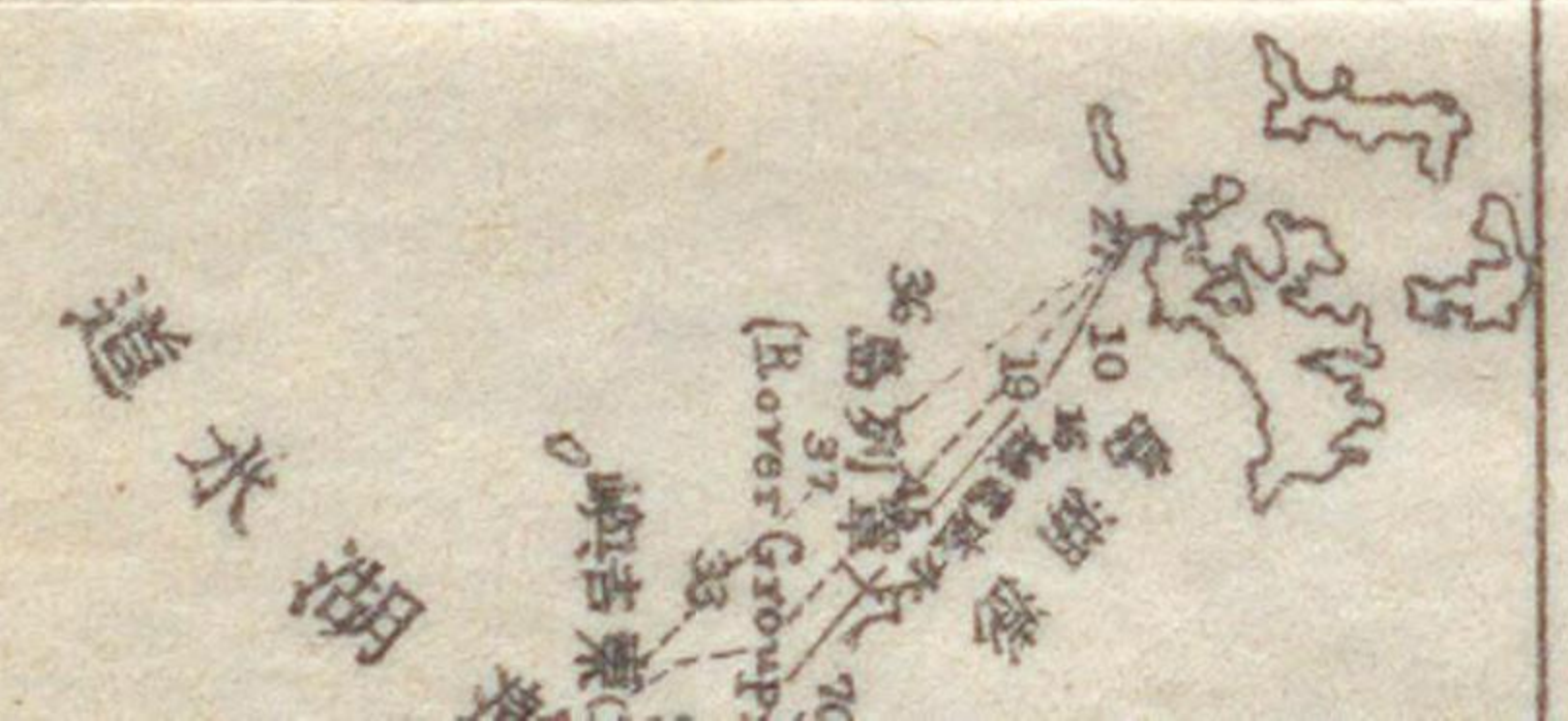




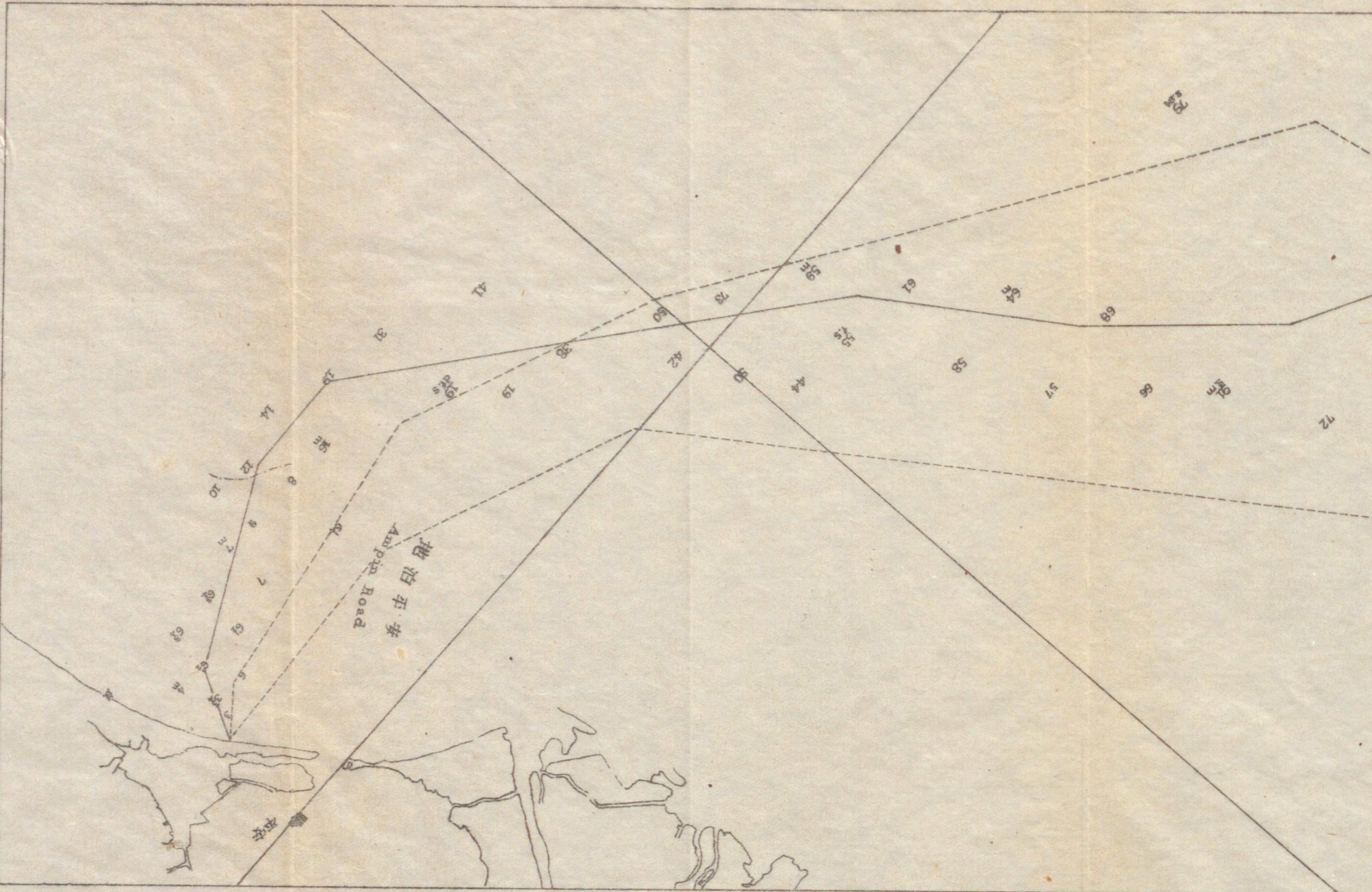
海軍海圖第貳四號 同尺度
實線ハ記入ス(キモ)
斷線ハ削除ス(キモ)



海軍海圖第五二五號 同尺度
實線ハ記入ス(キモ)
斷線ハ削除ス(キモ)



海軍海圖第一
實線ハ記入
斷線ハ削除




第五二五號之卜同尺度
 入又(キセ)
 際又(キセ)

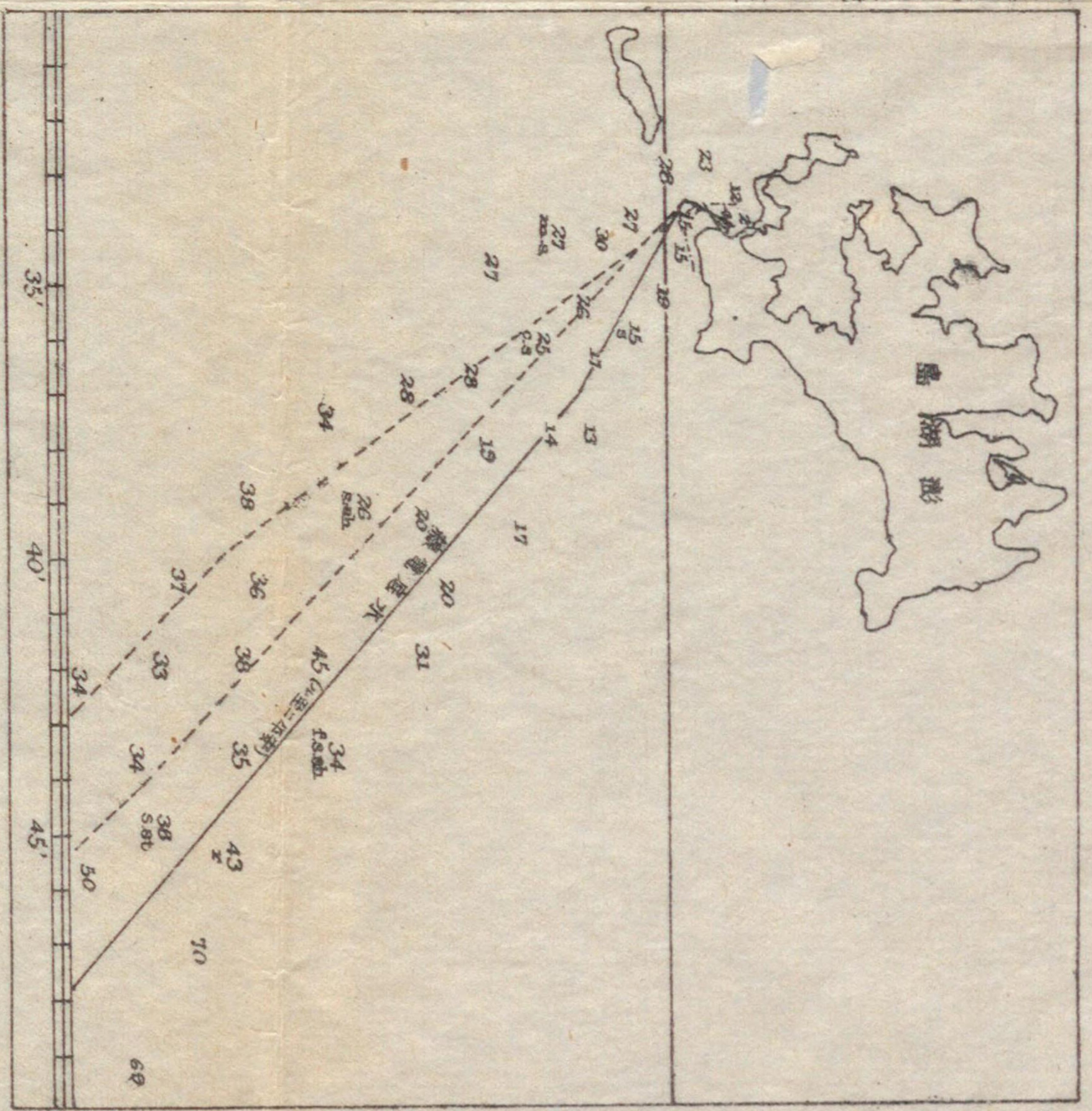
海軍海圖第三二號卜同尺度
 實線ハ記入又(キセ)
 斷線ハ削除又(キセ)



湖 水 道

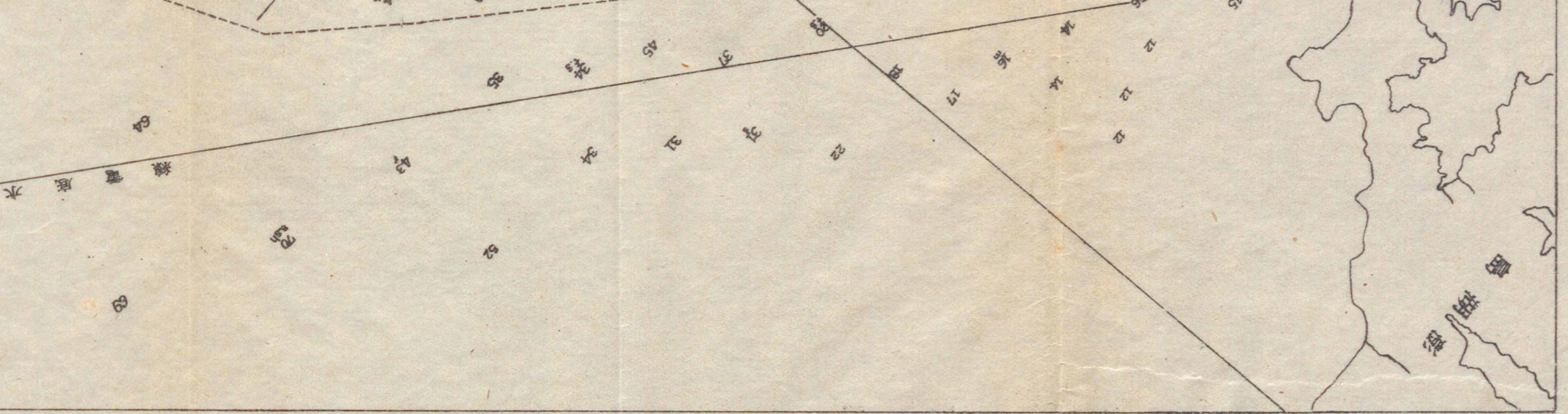


大正五年水路告示第貳參九項附圖之三



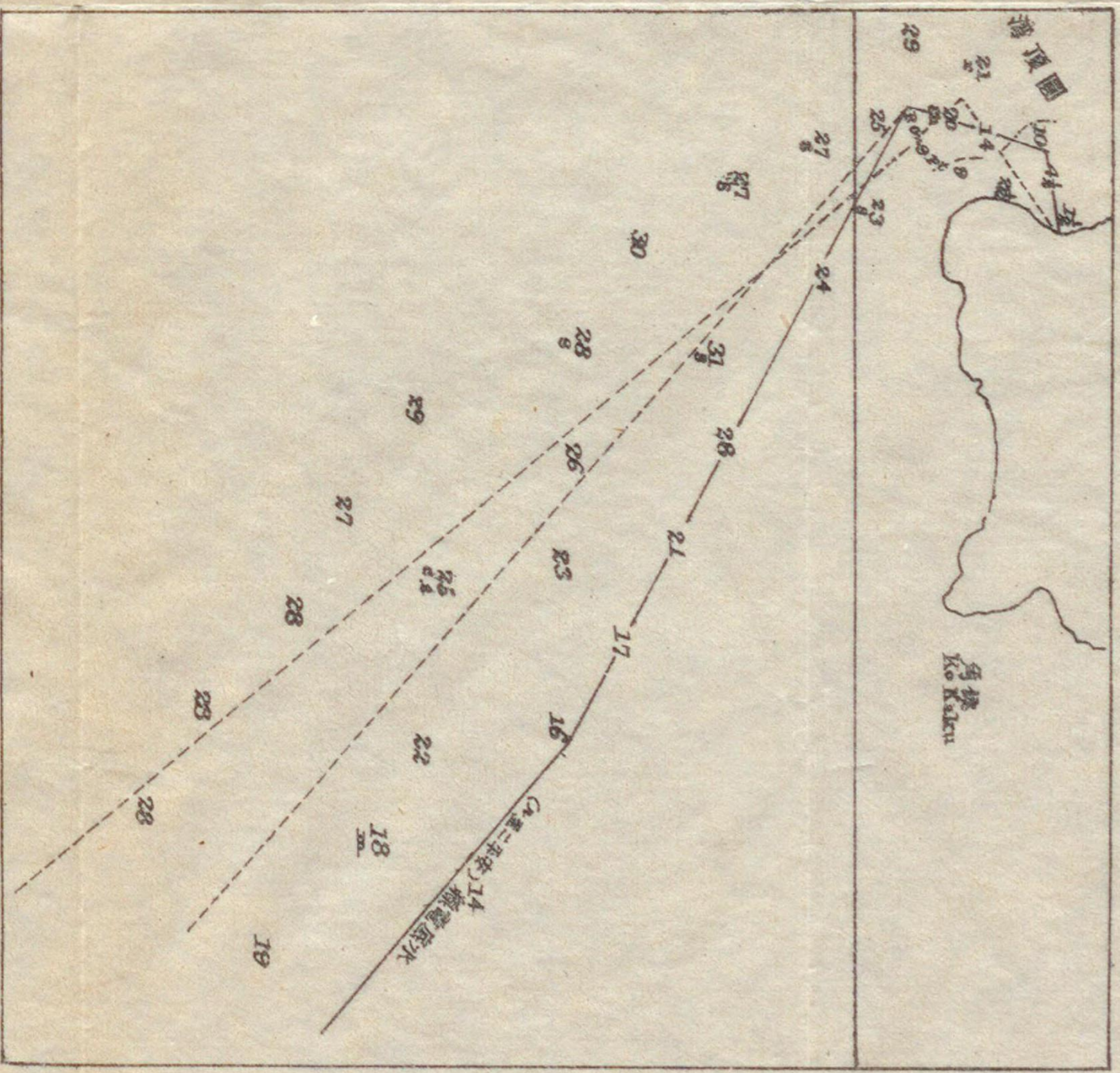
海軍海圖第四三號卜同尺度
實線ハ記入ス(キ毛)
斷線ハ削除ス(キ毛)

大正五年水路告示第貳參九項附圖之一




海軍海圖第三五號卜同尺度
實線ハ記入ス(キ毛)
斷線ハ削除ス(キ毛)

大正五年水路告示第貳參九項附圖之一

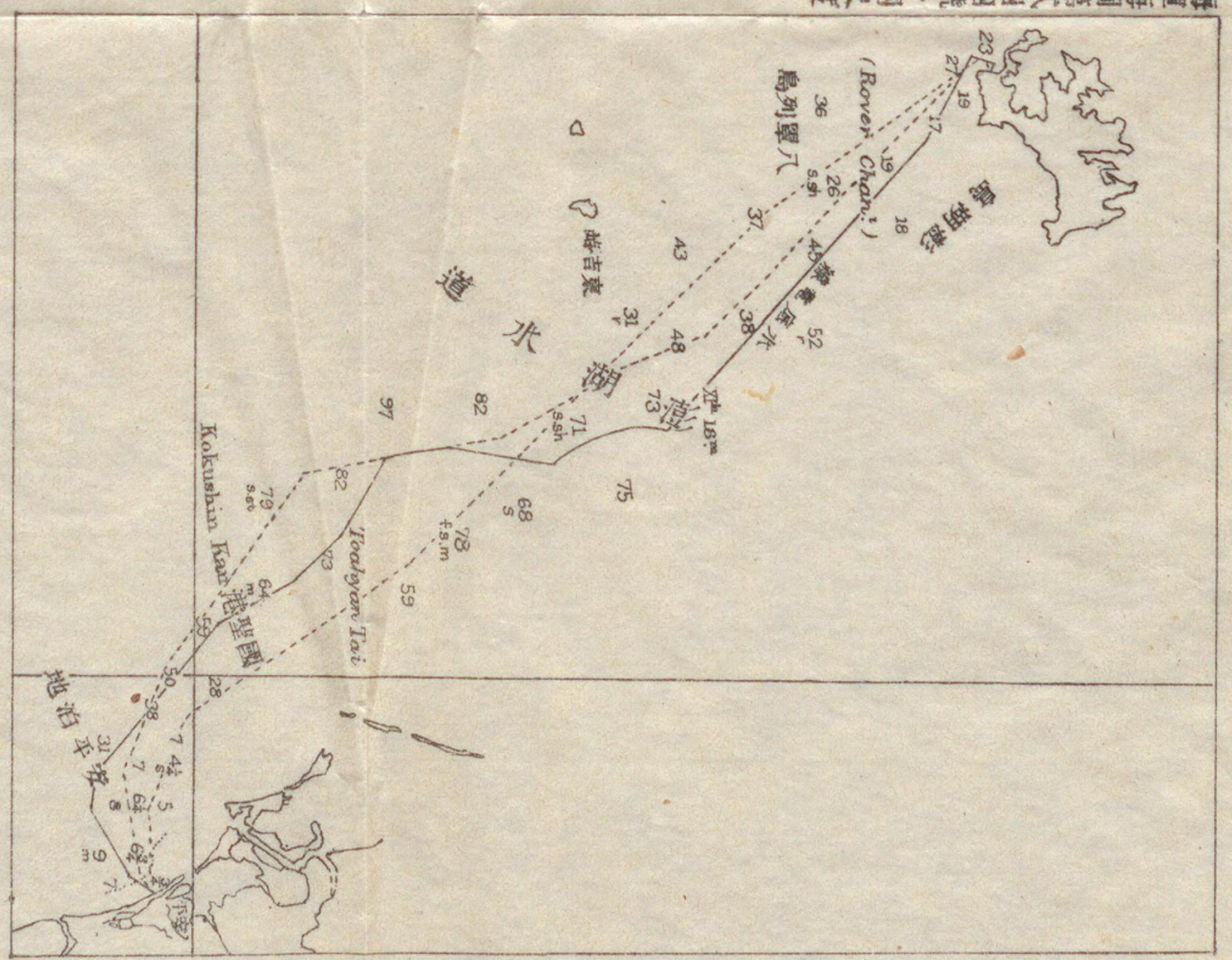


海軍海圖
實線ハ
斷線ハ



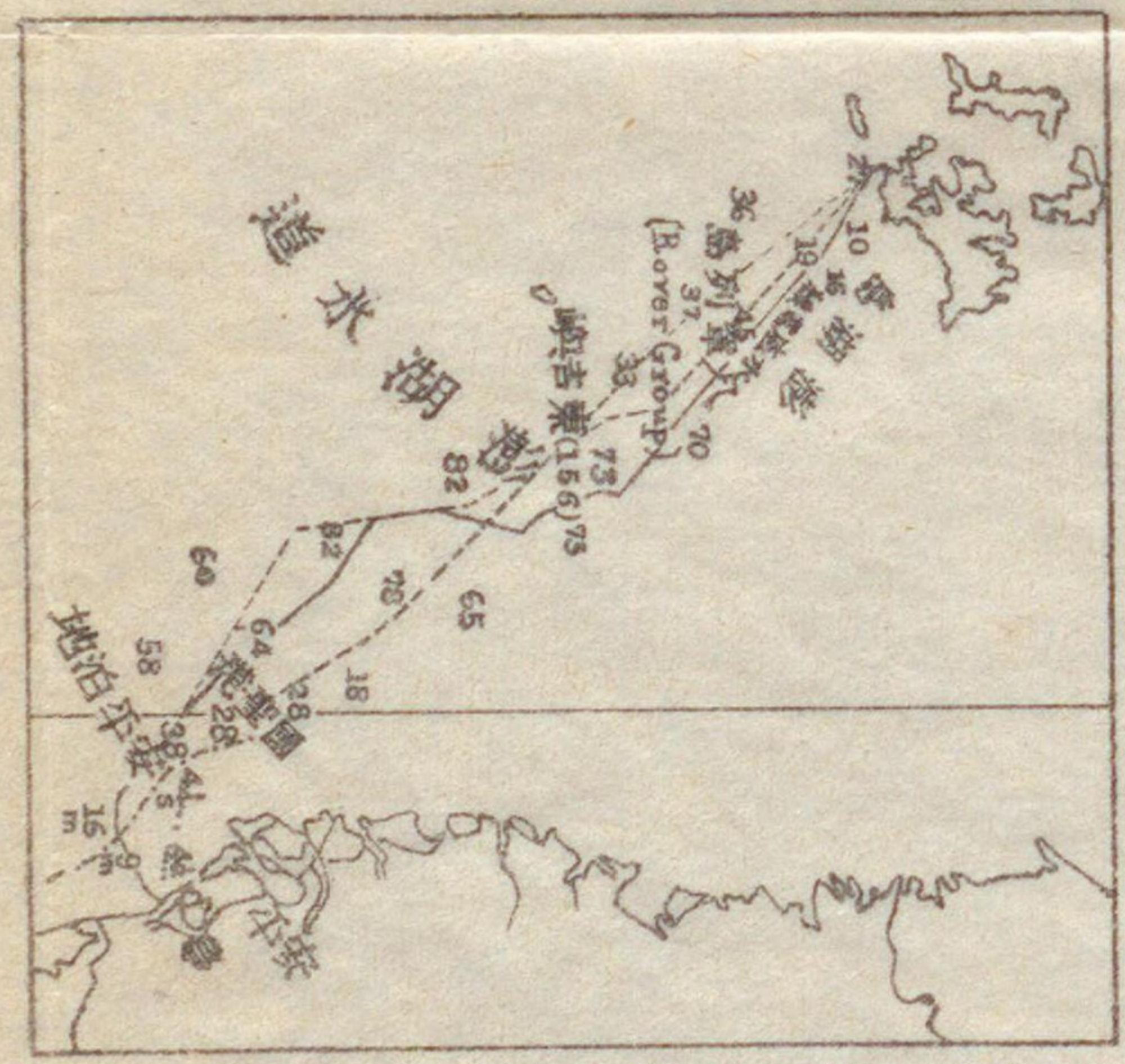
九頂附圖一

海軍海圖第貳四四號下同尺度
實線ハ記入ス(キモ)
斷線ハ削除ス(キモ)



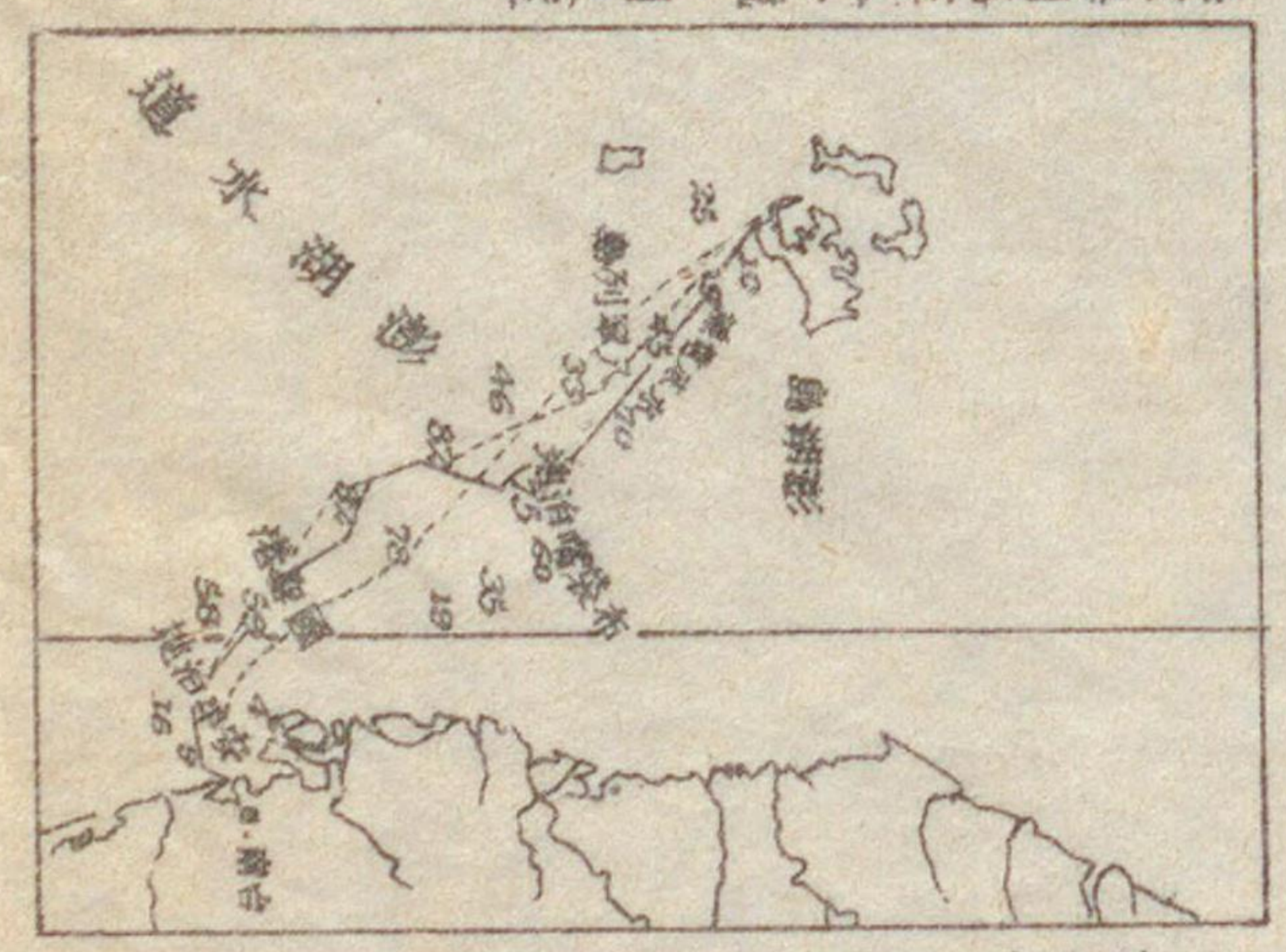
大正五年水路告示第貳參九頂附圖之五

海軍海圖第五二五號下同尺度
實線ハ記入ス(キモ)
斷線ハ削除ス(キモ)



大正五年水路告示第貳參九頂附圖之六

海軍海圖第三八一號下同尺度
實線ハ記入ス(キモ)
斷線ハ削除ス(キモ)

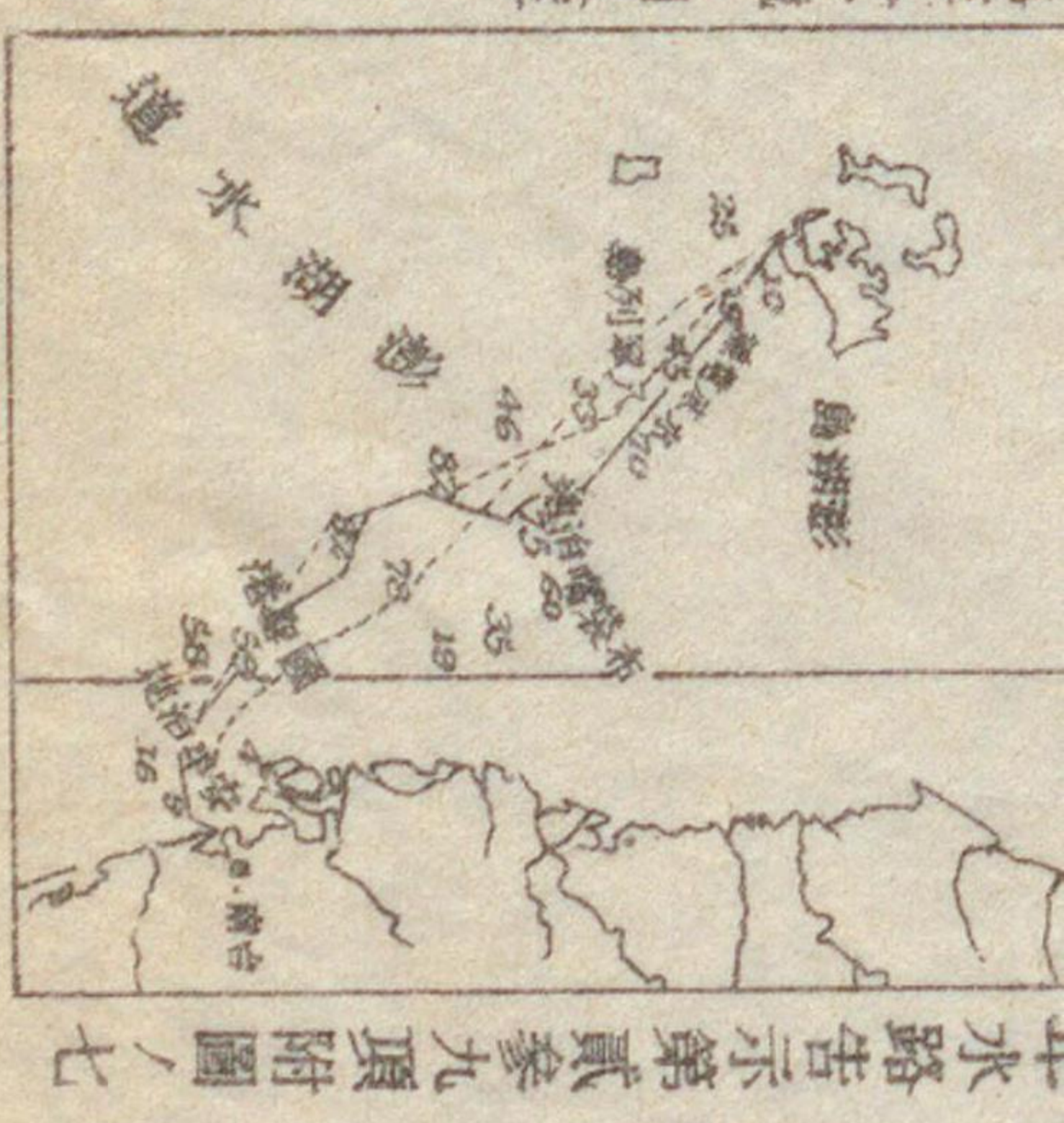


大正五年水路告示第貳參九頂附圖之七

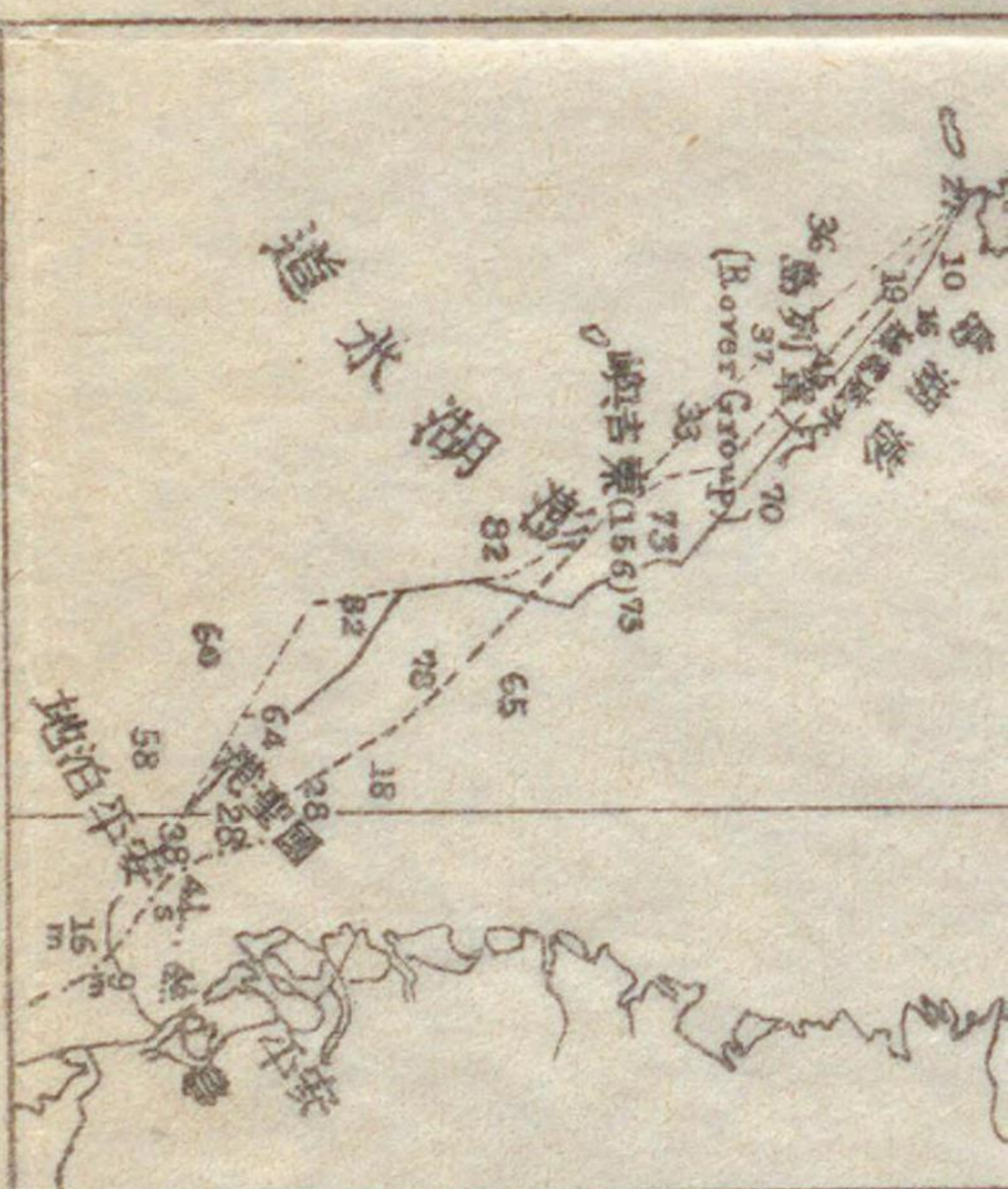
海軍海圖第...
實線ハ記入ス
斷線ハ削除ス



大正五年



十水路告示第貳參九項附圖ノ七

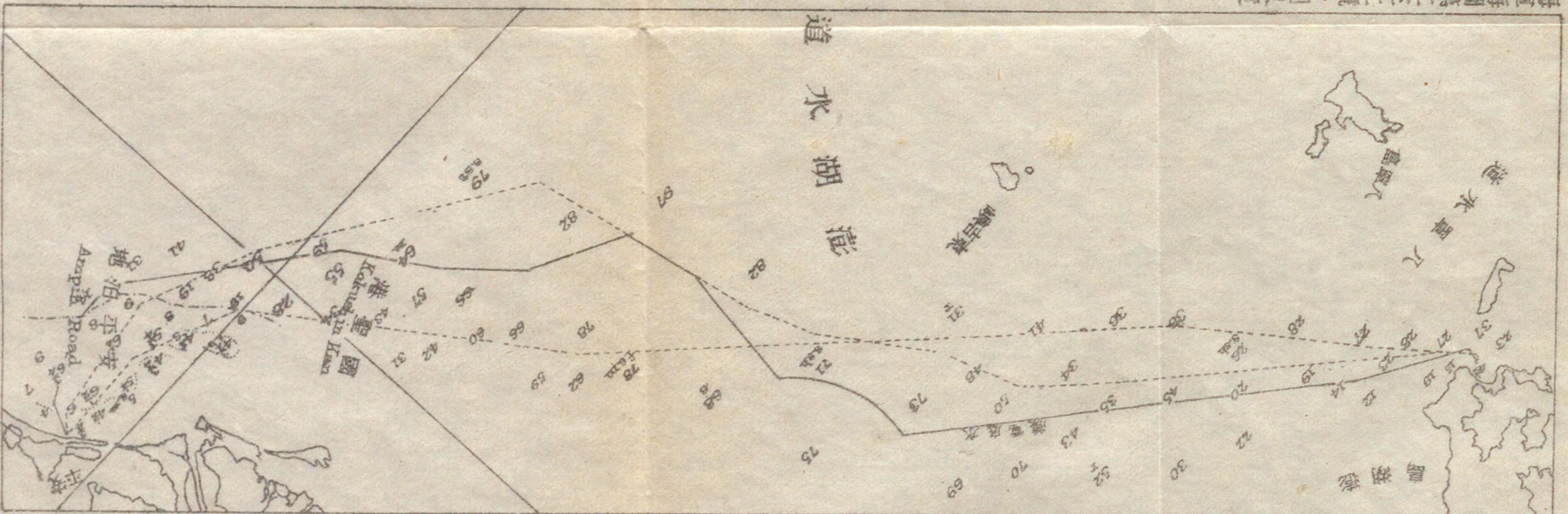


十水路告示第貳參九項附圖ノ六

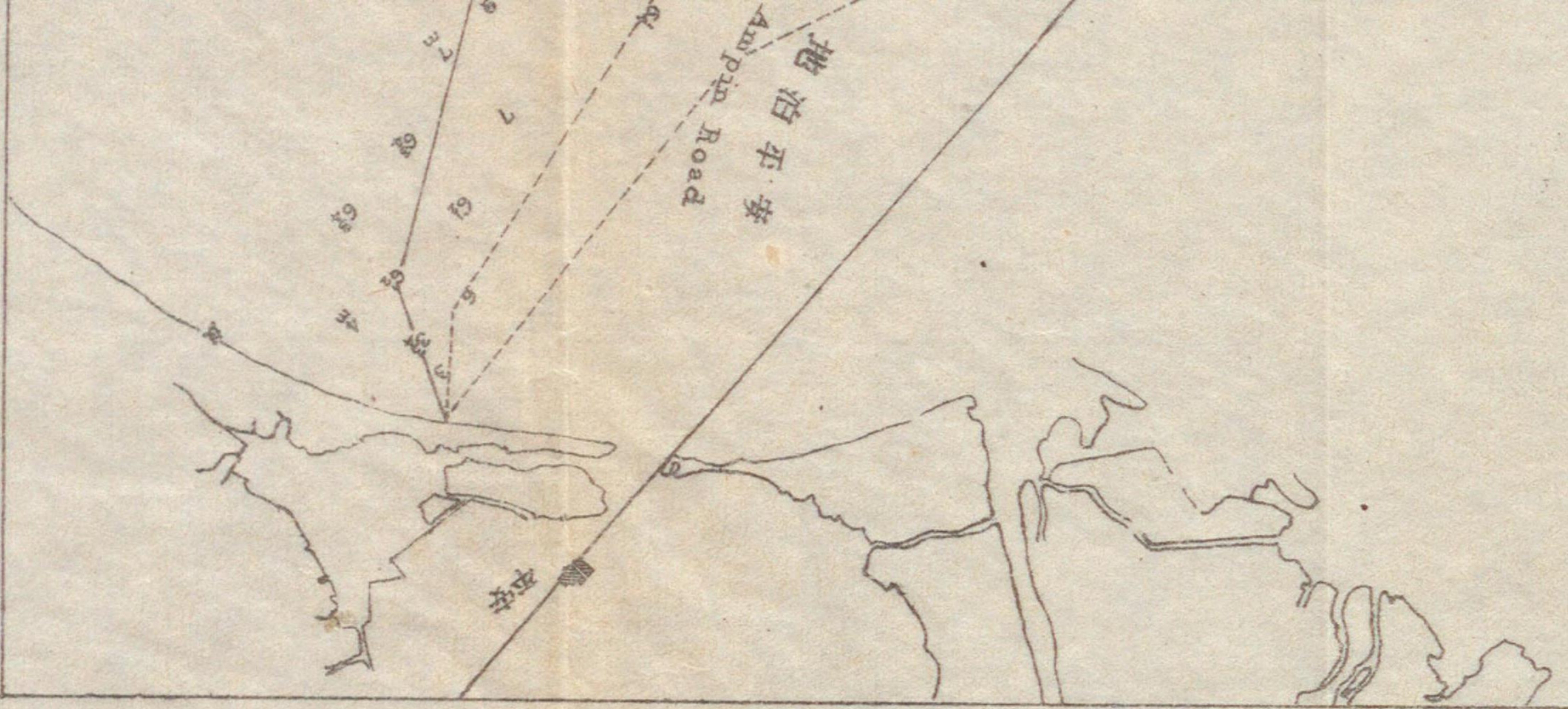
第五二五號ノ下同尺度
八又ノキモ
陸又ノキモ

第三八一號ノ下同尺度
八又ノキモ
陸又ノキモ

海軍海圖第三二號ノ同尺度
實線ハ記入又ノキモ
斷線ハ削除又ノキモ



大正五年水路告示第貳參九項附圖ノ四



地泊平安
Amppin Road

測線ハ四割スヘキ子ノ
實線ハ五割スヘキ子ノ
新軍航圖第三三六號ノ同凡葉



測線ハ四割スヘキ子ノ
實線ハ五割スヘキ子ノ
新軍航圖第三三六號ノ同凡葉

二〇三頁
三年告示集二三頁

富貴角一無線電信暴風警報中改正

- 一 記事 曩ニ告示セル無線電信暴風警報中第一項ヲ左記ノ如ク改正セリ
 - 一 暴風警報 一、暴風警報ハ英語ヲ以テ之ヲ記載シ左記イ又ハロノ事項ヲ包含ス
 - (イ) 警文、日附、時刻、低氣壓又ハ颱風中心ノ位置、中心示度及ヒ進行方向
 - (ロ) 海區、警文及ヒ記事
 - 一 注意 第二項以下ハ従前ノ通り
- 告第一四二項(五月十九日附)

二一四頁
二九九頁

安平、澎湖島間一水底電線變更

- 一 記事 臺灣總督府所屬安平、澎湖島間ノ水底電線ハ修繕工事ノ結果別紙附圖ノ如ク變更セリ
- リ依ツテ海圖上之ヲ訂正スヘシ
- 告第二三九項(八月十二日附)

海圖第二三六號第
二三五號第四三
號第二三二號第
四四號第五二五號
乙第八一號

二五七頁

打狗港一危險信號竿位置及標高變更

- 一 位置 現圖載位置ヨリ南々西方約五分一鏈ニシテ海面上高三十九呎ノ處
 - 一 信號竿ヨリ打狗燈臺ハ二一七度三九分(南二八度三〇分西)距離一 $\frac{1}{2}$ 鏈
 - 一 標高 海面上七十一呎、礎上三十二呎
 - 一 注意 海圖上前記「暴風標」ノ文字ヲ「地方暴風標」ト改記スヘシ
- 告第二三五項(八月七日附)

四年告示集一九頁
二二頁
偏差零度五一分西
海圖第一二〇二號

偏差零度三二分西
海圖第二五〇號甲
乙(分圖共)第二三
二號第六四五號第
二四四號第五二五
號乙

大板埕一燈竿設置

一位 置 大板輓錨地北濱ニシテ馬鞍山(三一〇呎)△ヨリ一一七度(南六二度半東)距離約二ノ

鏈

一燈 質 「アセトン」瓦斯閃白光○每三秒間ニ一閃光ヲ發ス○紅、綠光分弧アリ

一燈 高 三十三呎、礎上二十四呎○光達白光七哩、紅光五哩、綠光四哩

一明 弧 二七七度二八分(北八二度西)ヨリ五八度二八分(北五九度東)ニ至ル間

但シ二七七度二八分(北八二度西)ヨリ三二四度二八分(北三五度西)ニ至ル間ハ紅光、

六度二八分(北七度東)ヨリ五八度二八分(北五九度東)ニ至ル間ハ綠光ヲ顯ス

白光八十燭、紅光二十五燭、綠光二十燭○等級無等

一構 造 白塗燈竿

一注 意 本燈竿ニハ看守員ヲ置カス萬一消滅スルトキハ再點ニ多少ノ時間ヲ要ス

告第八八項(四月五日附)

海圖第二三五號第
二三六號第四三
號

澎湖島南西端附近一浮標一時設置

一記 事 安平澎湖島間水底電線修理工事ノ目標トシテ左記位置ニ小浮標一箇ヲ一時碇置セリ

一位 置 澎湖島南西端ノ南方

告第二項(二月十二日附)

海圖第二三五號第
二三六號第四三
號

澎湖島南西端附近一浮標流失

一記 事 曩ニ安平澎湖島間水底電線修理工事ノ目標トシテ一時碇置セル小浮標ハ流失セリト

云フ依ツテ海圖上其ノ傍ニ「流失」ト附記スヘシ

一位 置 澎湖島南西端ノ南方

告第一八二項(六月十五日附)

日本水路誌第二卷下追補大正三年一月刊行之部

五頁

海圖第一八二號甲
第一八〇號第二號
第三八二號

大隅群島―淺堆記入

- 一記 事 當部員最近調査ノ結果ニ據リ左記ニ淺堆ヲ海圖上ニ記入ス
 - (一) 一位置 北緯三〇度三四分 東經一二九度二九分
 - 一水深 十八尋乃至五十尋
 - 一形狀 此ノ淺堆ハ前記位置ヲ約中心トシテ東西ノ長約一哩半幅約四分三厘
 - 一名稱 西新曾根
 - (二) 一位置 上ノ瀨ノ約中央 北緯三〇度一一分 東經一三〇度三分
 - 一水深 十尋
 - 一注意 海圖上前記位置附近適宜ノ場所ニ「十尋ノ處アリ」ト記入シ置クヘシ
- 告第二一二項(七月十一日附)

五七頁

海圖第二四三號

那霸港―海圖訂正

- 一記 事 最近ノ調査ニ據リ那霸港ヲ別紙貼付圖ノ如ク訂正ス
- 告第二一七項(七月十二日附)

八八頁

海圖第二三〇號

基隆港―挂燈浮標撤去

日本水路誌第二卷下追補之部

- 一 記事 基隆港内浚渫區域識別用左記二箇ノ挂燈浮標ヲ撤去セリ
- (一) 一位置 仙洞山△ヨリ南方距離二 $\frac{1}{2}$ 鏈
- 一様式 紅塗圓錐形浮標ニシテ不動紅光ヲ顯ス
- (二) 二位置 仙洞山△ヨリ南東方距離二鏈半
- 一様式 紅塗圓錐形浮標ニシテ不動紅光ヲ顯ス
- 告第一二三項(五月二日附)

打狗港一危險信號竿位置及標高變更

- 一 位置 現圖載位置ヨリ南々西方約五分一鏈ニシテ海面上高三十九呎ノ處
- 信號竿ヨリ打狗燈臺ハ二一七度三九分(南二八度三〇分西)距離一 $\frac{1}{2}$ 鏈
- 一 標・高 海面上七十一呎、礎上三十二呎
- 一 注意 海圖上前記「暴風標」ノ文字ヲ「地方暴風標」ト改記スヘシ
- 告第二三五項(八月七日附)

一〇三頁
四年告示集一九頁
二二頁
偏差零度五一分西
海圖第一二〇二號

五〇
海圖第一〇一
(分圖共)第一
號甲

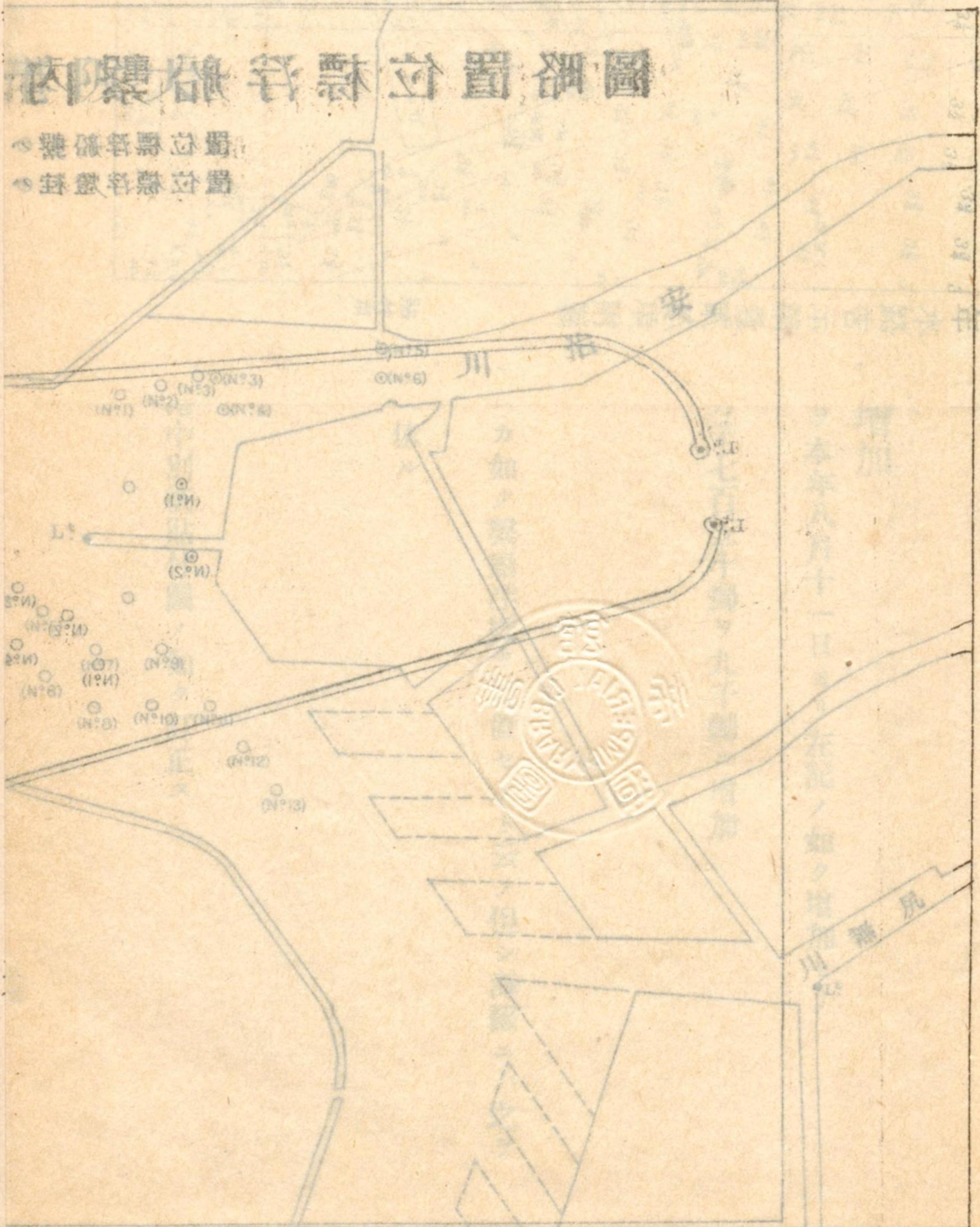
六二
海圖第一〇一

五八

海軍海圖第壹〇壹號ト同尺度

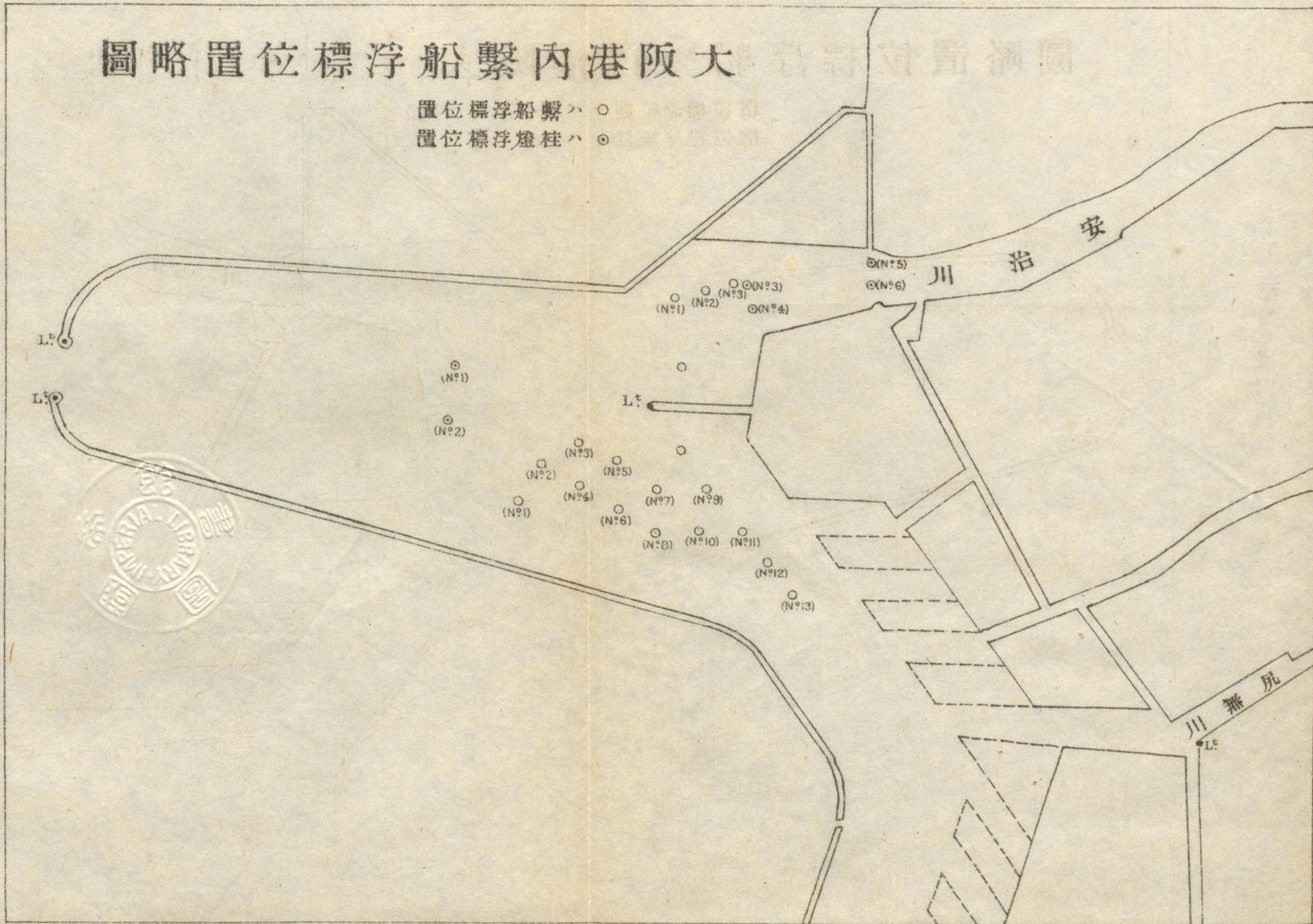


大正五年水路告示第參壹五項附圖



大 阪 港 內 繫 船 浮 標 位 置 略 圖

○ 繫船浮標位置
 ⊙ 柱燈浮標位置



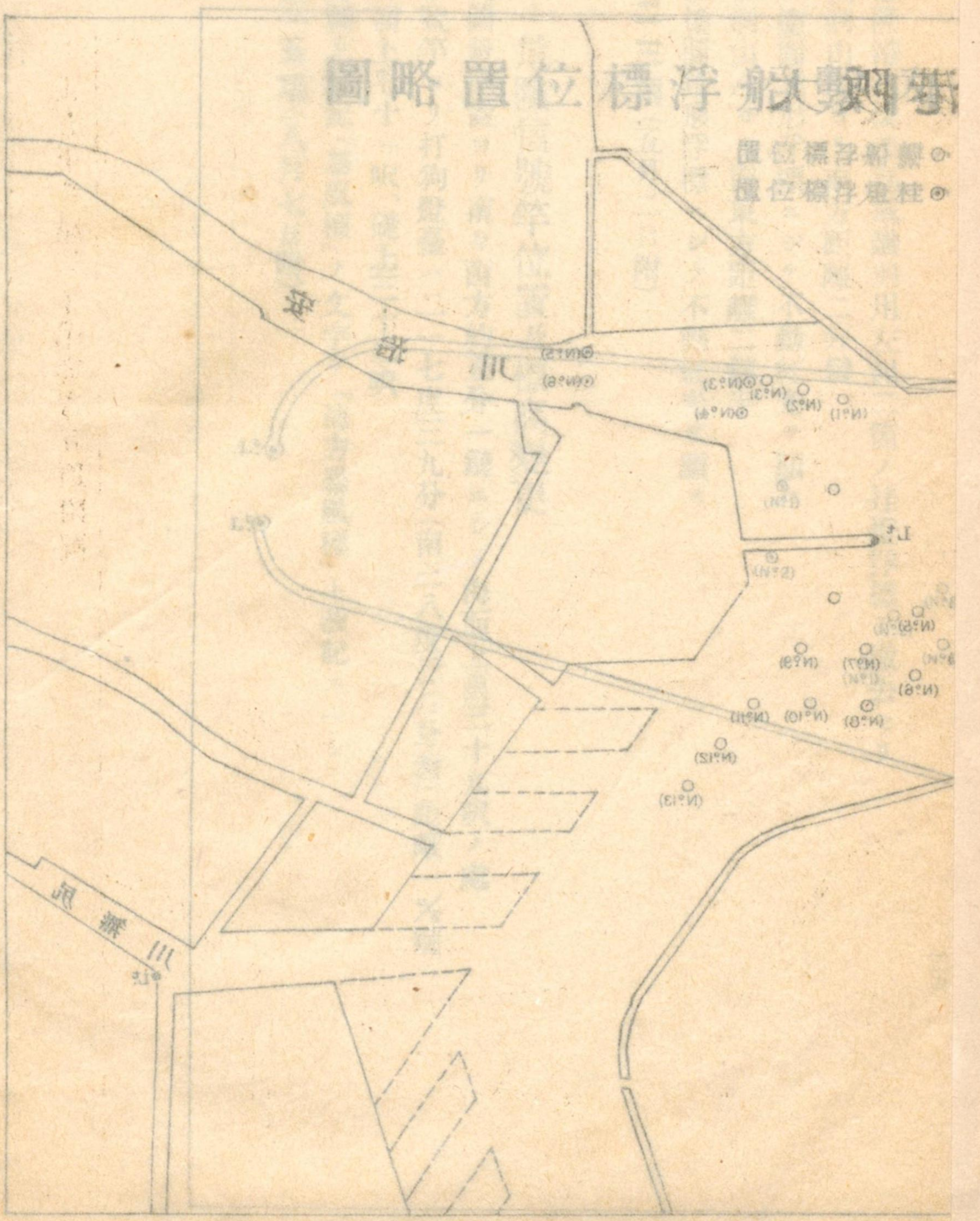
大正五年水路告示第參壹五項附圖



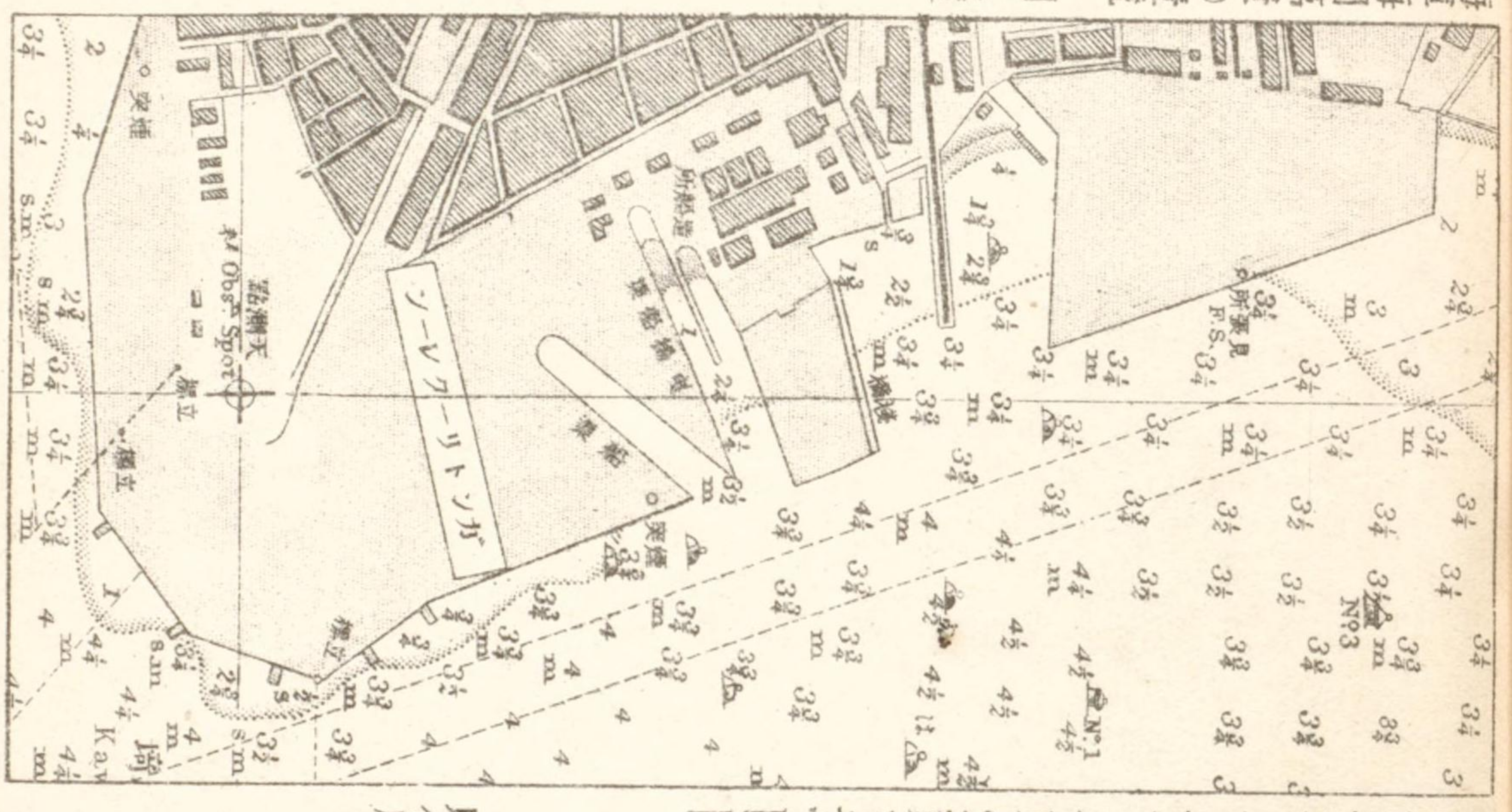
告第... 五項... 月七日附

一〇三頁
 四年告示集一九頁
 二二頁
 偏差零度五十分西
 海圖第一二〇二號

一記 (一) (二)
 一位
 一洋煙



大正五年水路告示第壹貳貳項附圖

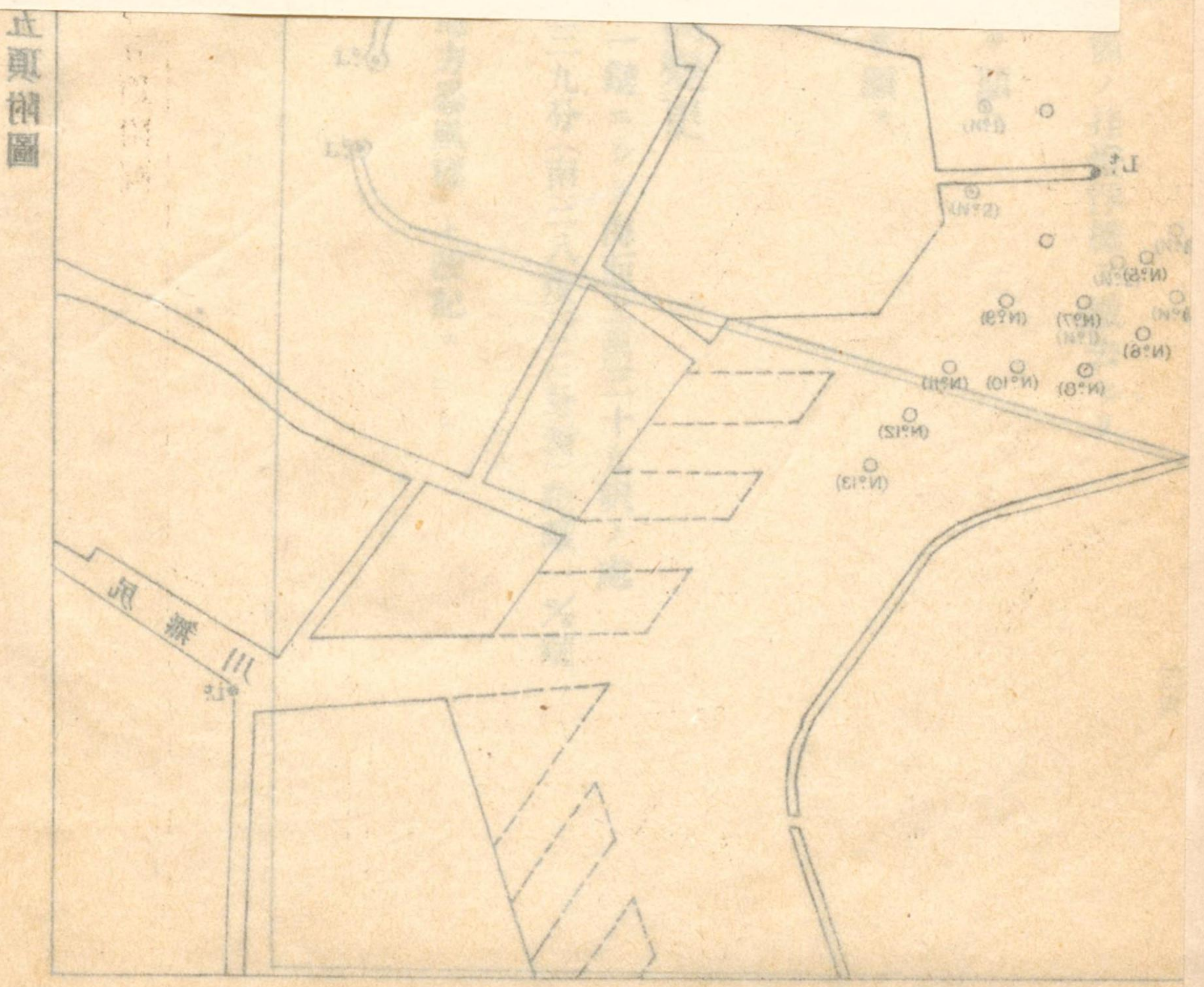



海軍海圖第壹〇壹號 同尺度

大正五年水路告示第壹貳貳項附圖

貼用

一〇三
四年告示集一カ
二二頁
偏差零度五十分
海圖第一二〇一



日本水路誌第三卷 明治四十四年三月第二改版 之部

五〇頁

海圖第一〇六號
(分圖共) 第一〇〇
號甲

友ヶ島燈臺ノ光力及光達距離増加

- 一 記事 友ヶ島燈臺ノ光力及ヒ光達距離ヲ本年八月十一日ヨリ左記ノ如ク増加セリ
 - 一 位置 沖之島西端コイヅキノ鼻上
 - 一 光 達 二十哩ヲ二十哩半ニ増加○光力千七百五十燭ヲ九千燭ニ増加
- 告第二五九項(九月二日附)

五八頁

大阪港ノ繫船浮標設置

- 一 記事 大阪港内ニ於テ別紙附圖ニ示スカ如ク繫船浮標ヲ設置セリト云フ但シ海圖ニハ之ヲ記入セス
 - 一 注意 附圖中挂燈浮標ハ従前ノ位置ニ依ル
- 告第三一五項(十月十三日附)

六三頁

海圖第一〇一號

神戸港ノ海圖訂正

- 一 記事 當部員最近ノ調査ニ據リ神戸港中別紙貼付圖ノ如ク訂正ス
- 告第一二二項(五月二日附)

六三頁
海圖第一〇一號第一
一五〇號第一三一
號

六五頁
四年告示集二八頁
偏差四度四八分西
海圖第一〇一號第一
一五〇號第一三一
號第一〇六號

六五頁
水路誌附錄第一卷
二三九頁
海圖第一〇一號

神戸港一海圖訂正

一記 事 當部員ノ調査ニ據リ神戸港中別紙附圖ノ如ク訂正ス
告第一五二項(五月二十四日附)

和田岬燈臺附近一沈船撤去

一記 事 曩ニ告示セル左記位置ノ沈船ハ本年一月九日引揚ヲ了セリト云フ依ツテ海圖上ヨリ
之ヲ削除ス

一位 置 和田岬燈臺ヨリ八八度一分(東/南)距離二五鏈

告第二五項(二月二十五日附)

神戸港一港規程中改正

一記 事 大正五年六月五日附兵庫縣令第二七號ヲ以テ神戸港規程中左記ノ如ク改正セリ

一改正 第二條 神戸港界内ヲ二區ニ分チ第六條ニ規定スル航路ヲ除キ軍艦商船及雜種船ノ碇泊所トス

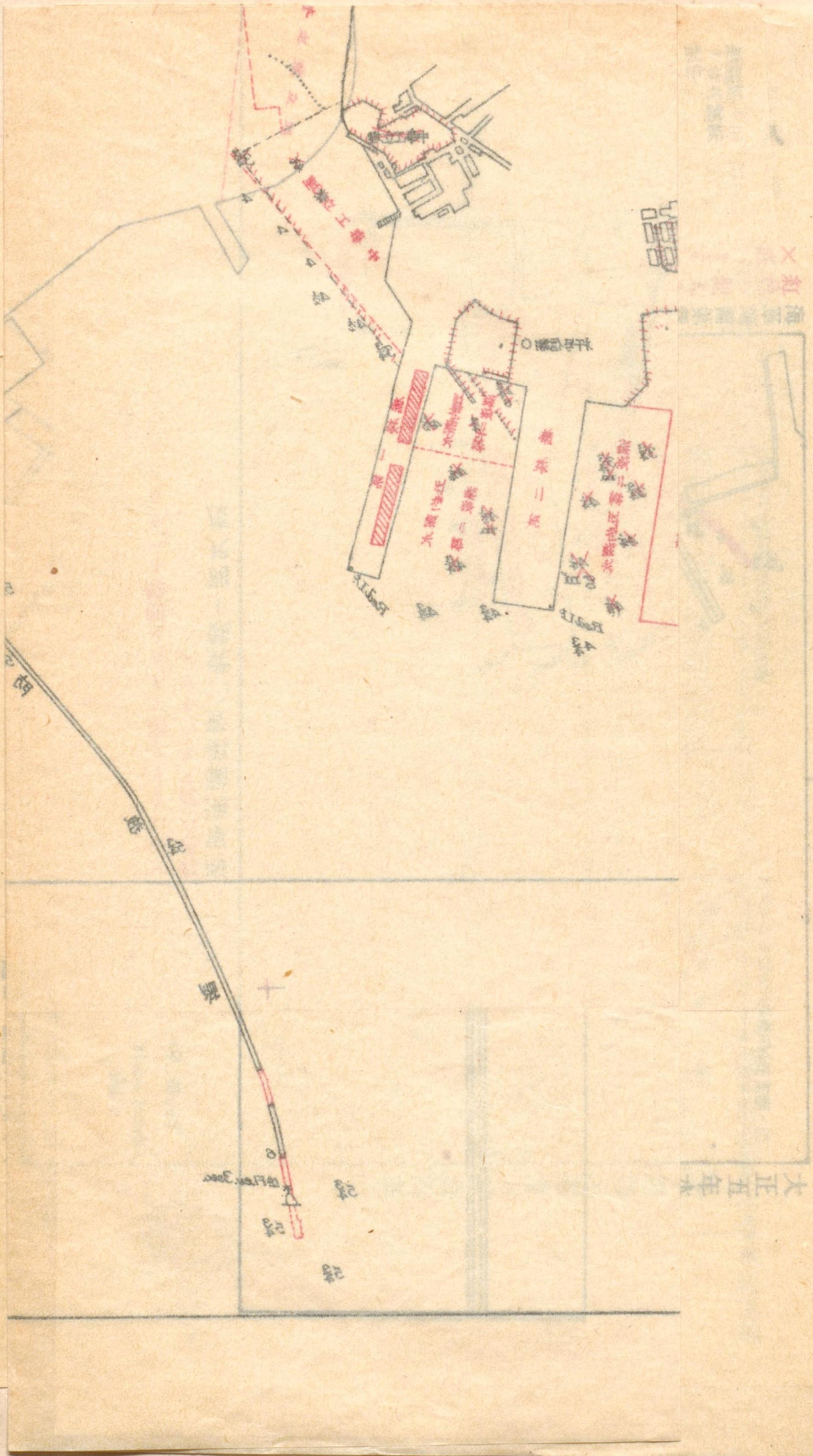
一 第一區ハ第一種航路ヨリ北方一圓トス

二 第二區ハ第一種航路ヨリ西方一圓トス

第三條 港内第一區ノ極東部ト第二區ノ極南部ヲ軍艦ノ碇泊所トス

第四條 雜種小形船ハ第一區及第二區ノ沿岸ニ沿フテ碇泊スヘシ

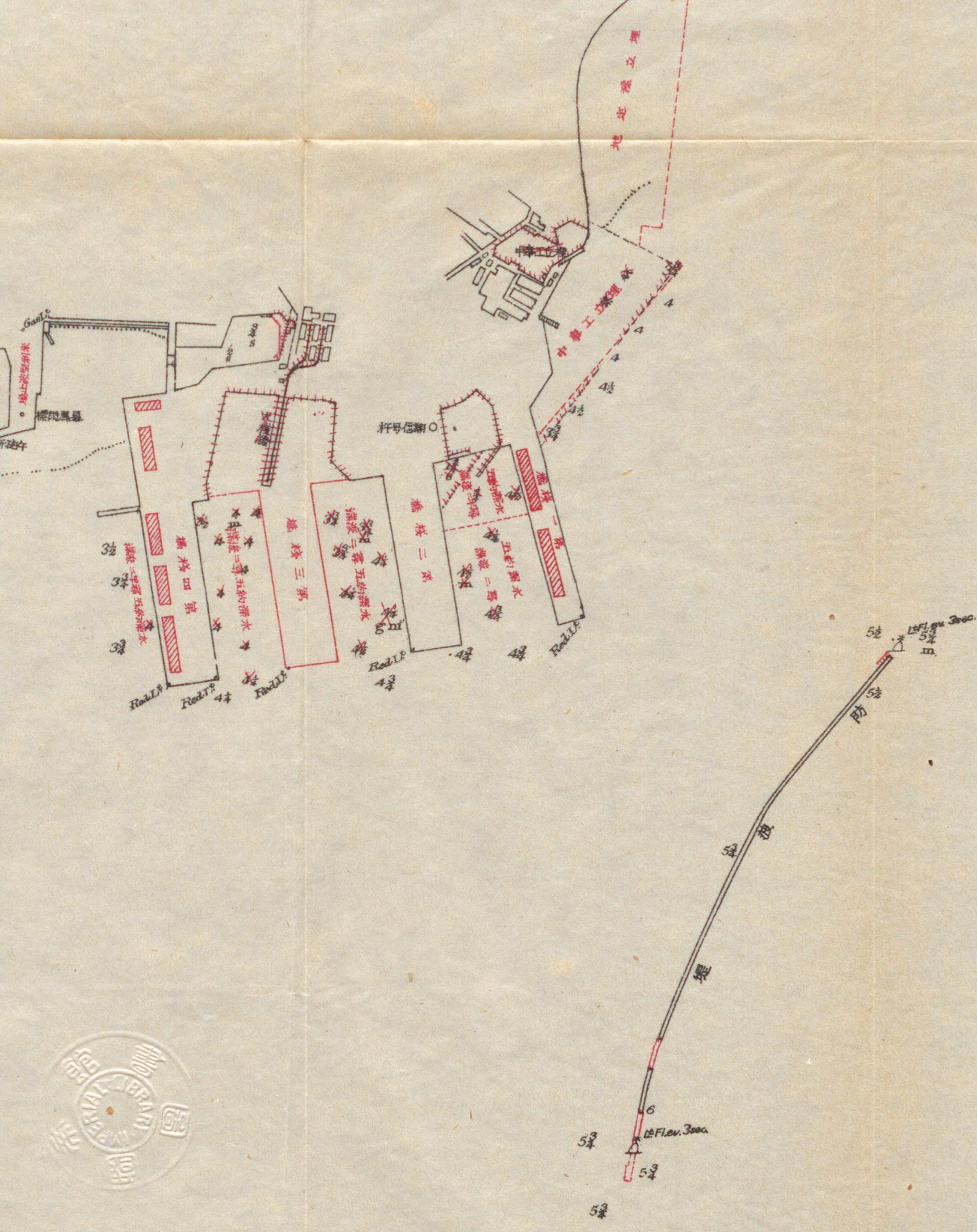
一注意 海圖上「軍艦碇地」及ヒ「商船碇地」ノ和英兩文字共各適當ノ場所ニ改記スヘシ
告第一九三項(六月二十四日附)



一注意
 第三條 港内第一區ノ極東部ト第二區ノ極南部ヲ軍艦ノ碇泊所トス
 第四條 雜種小形船ハ第一區及第二區ノ沿岸ニ沿フテ碇泊スヘシ
 海圖上「軍艦碇地」及ヒ「商船碇地」ノ和英兩文字共各適當ノ場所ニ改記スヘシ
 告第一九三項(六月二十四日附)

注意
 神戸税關棧内ニ於ケル兵
 庫縣稅務部見張所標柱ニ
 氣壓示度信号ヲ掲ク

注意
 線ヲ以テ示
 セル區域内ノ船舶ノ通
 航及碇泊ヲ禁ス



注意
神戸税関横内ニ於ケル兵
庫縣港務部見張所標柱ニ
氣壓示度信号ヲ掲ク

注意
セシテ横内ノ船泊ノ適
宜及碇泊ヲ察ス

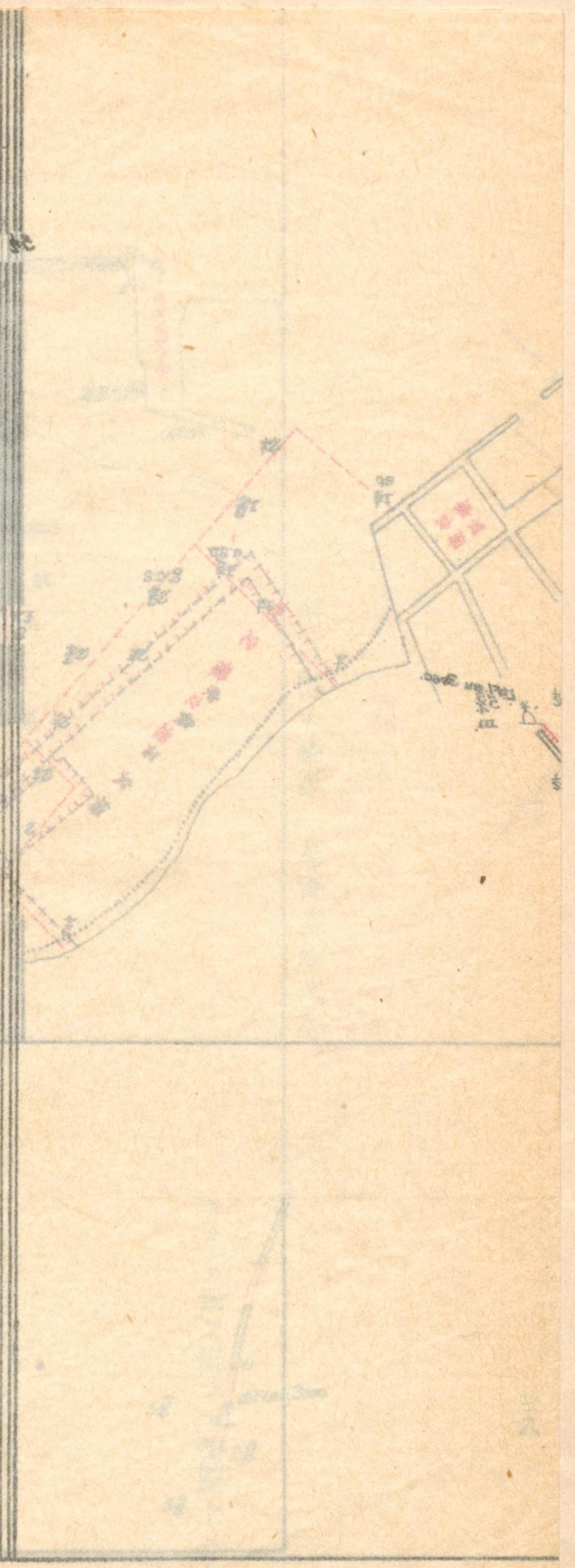


大正五年水路告示第一號五貳頂附圖一

水路告示第一號五貳頂附圖一
 水路告示第一號五貳頂附圖一
 水路告示第一號五貳頂附圖一

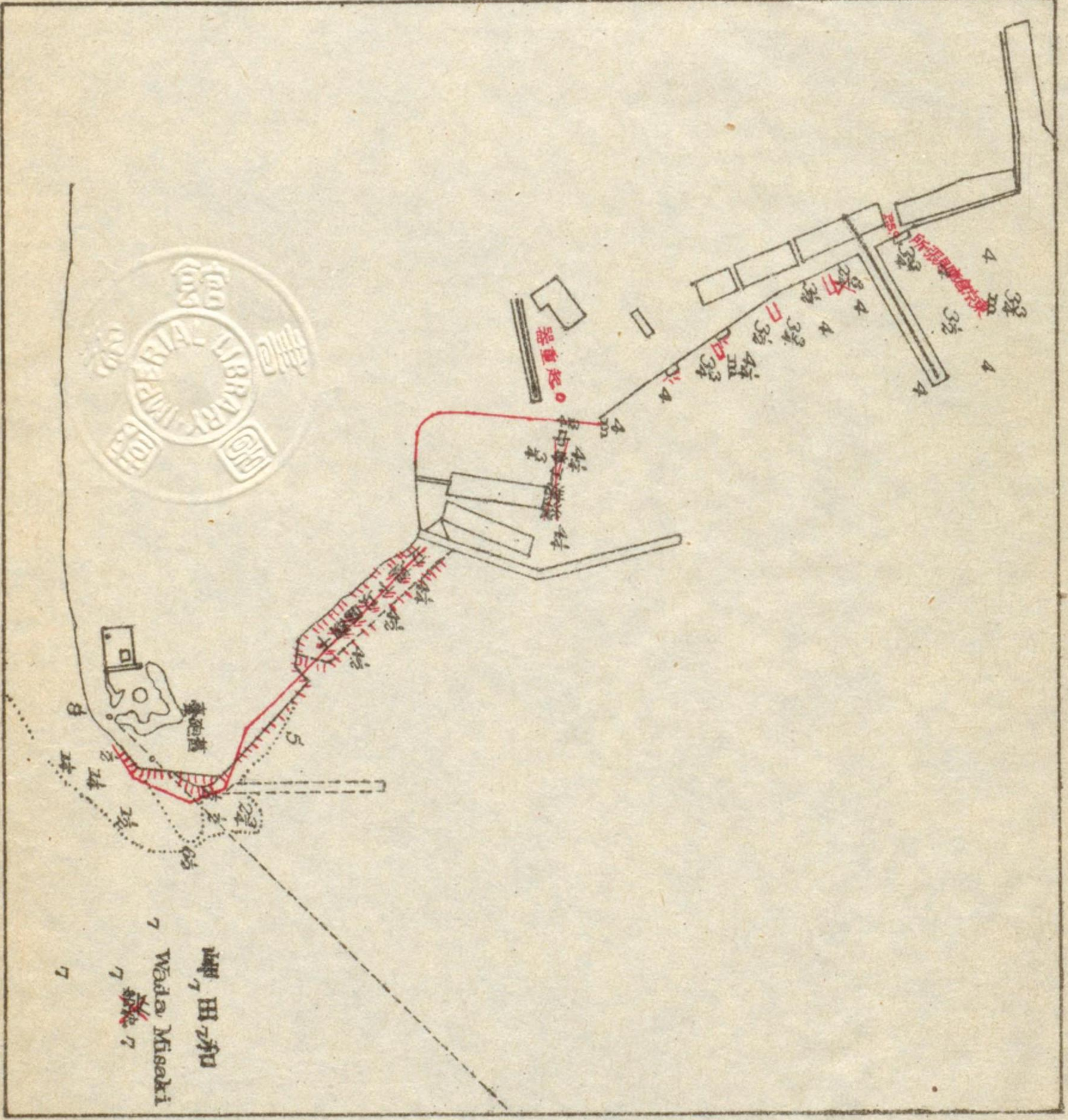
大正五年水路告示第一號五貳頂附圖一

水路告示第一號五貳頂附圖一
 水路告示第一號五貳頂附圖一
 水路告示第一號五貳頂附圖一



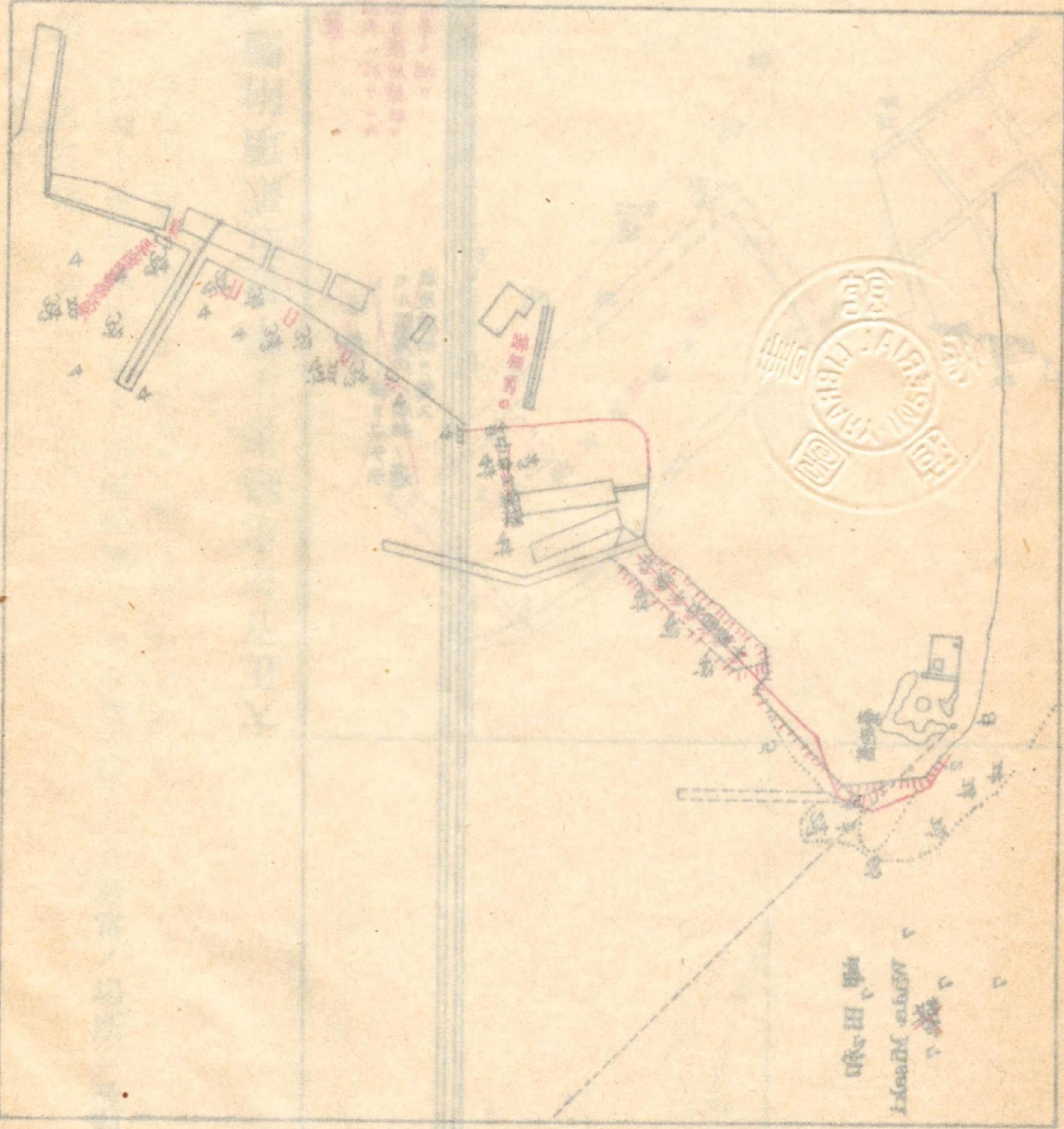
大正五年水路告示第一號五貳頂附圖二

和加田
 Waka Misaki



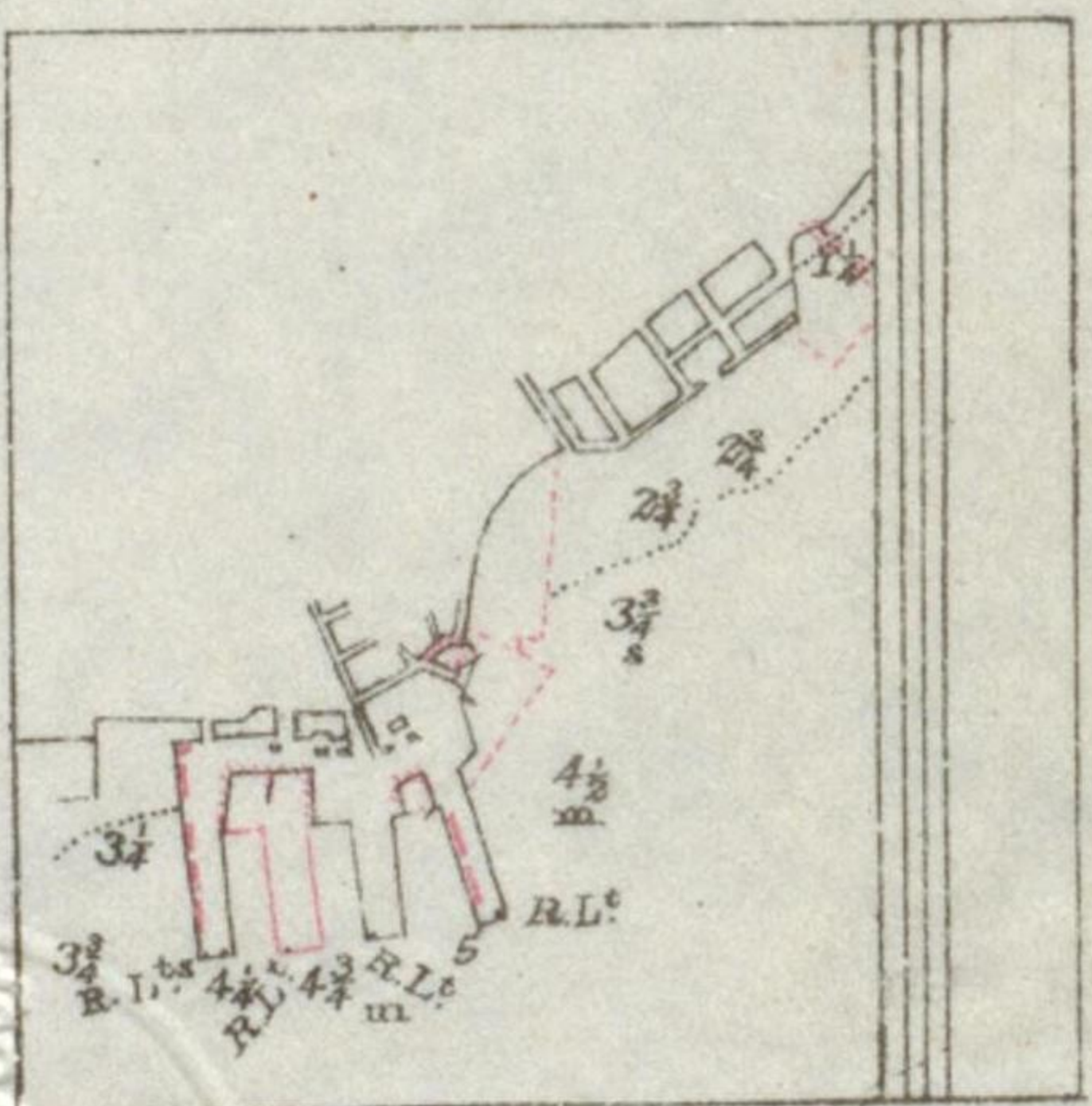
海軍海圖第壹〇壹號
 紅色ハ記入スヘキモノ
 ×或ハ//////ヲ附シタルハ削除スヘキモノ

×海へ...
 珠母へ...
 新軍部...
 ○...
 同...
 只...



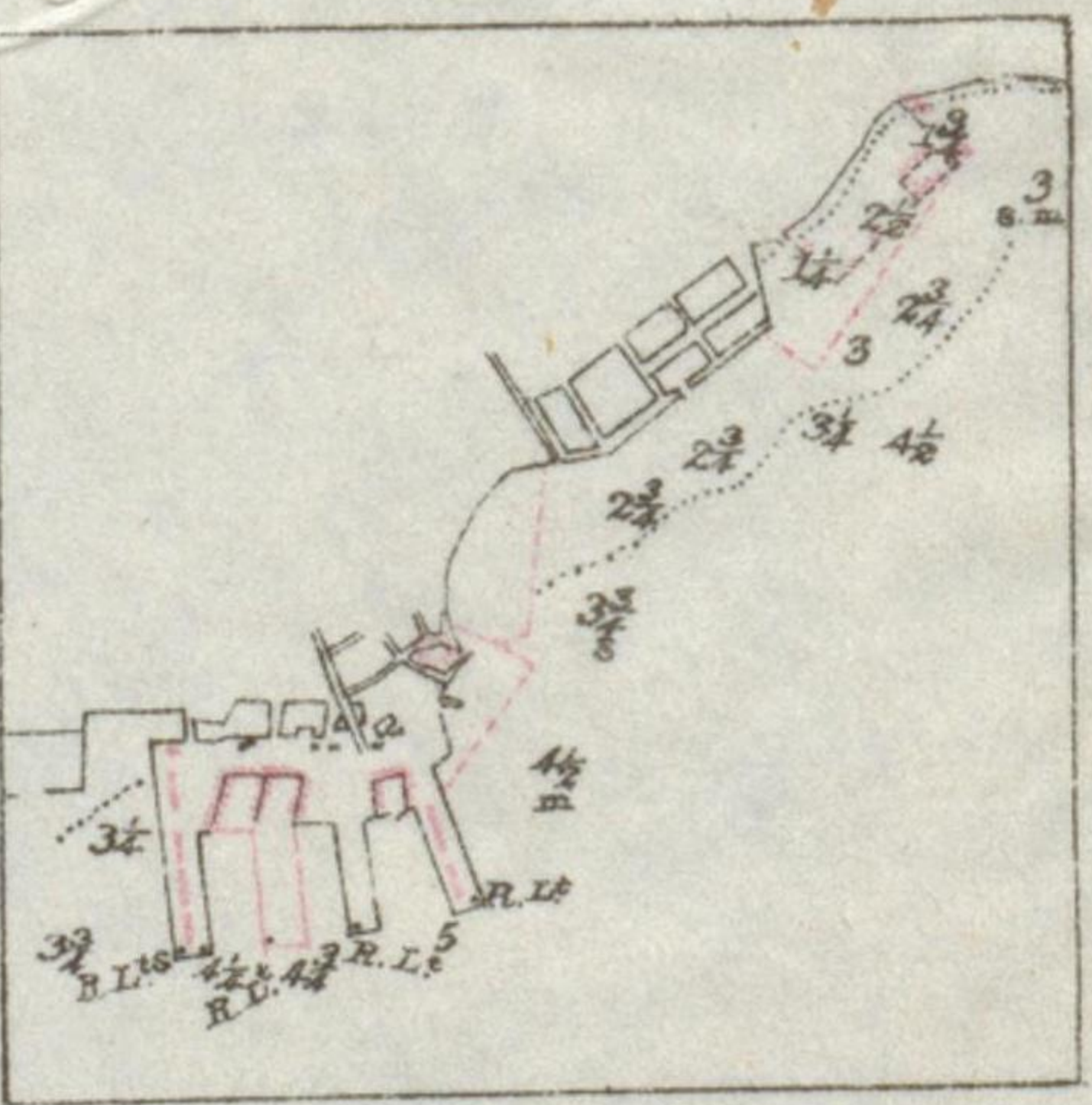
大正五年水路告示第五項附圖一

大正五年水路告示第五項附圖ノ三



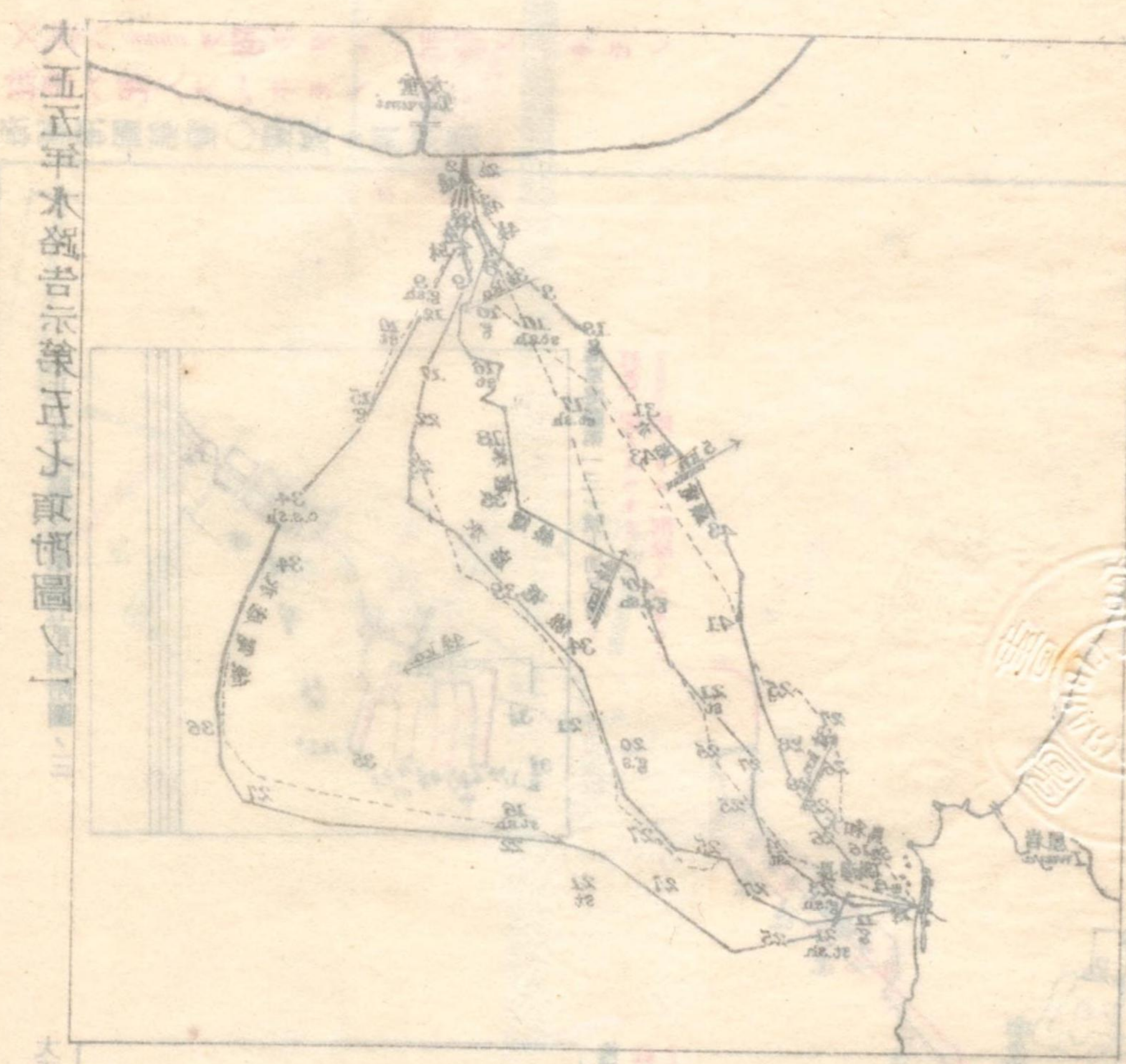
海軍海圖第一三二號下同尺度
 紅色ハ記入スヘキモノ
 ミニツ附シタルハ削除スヘキモノ

大正五年水路告示第五項附圖ノ四

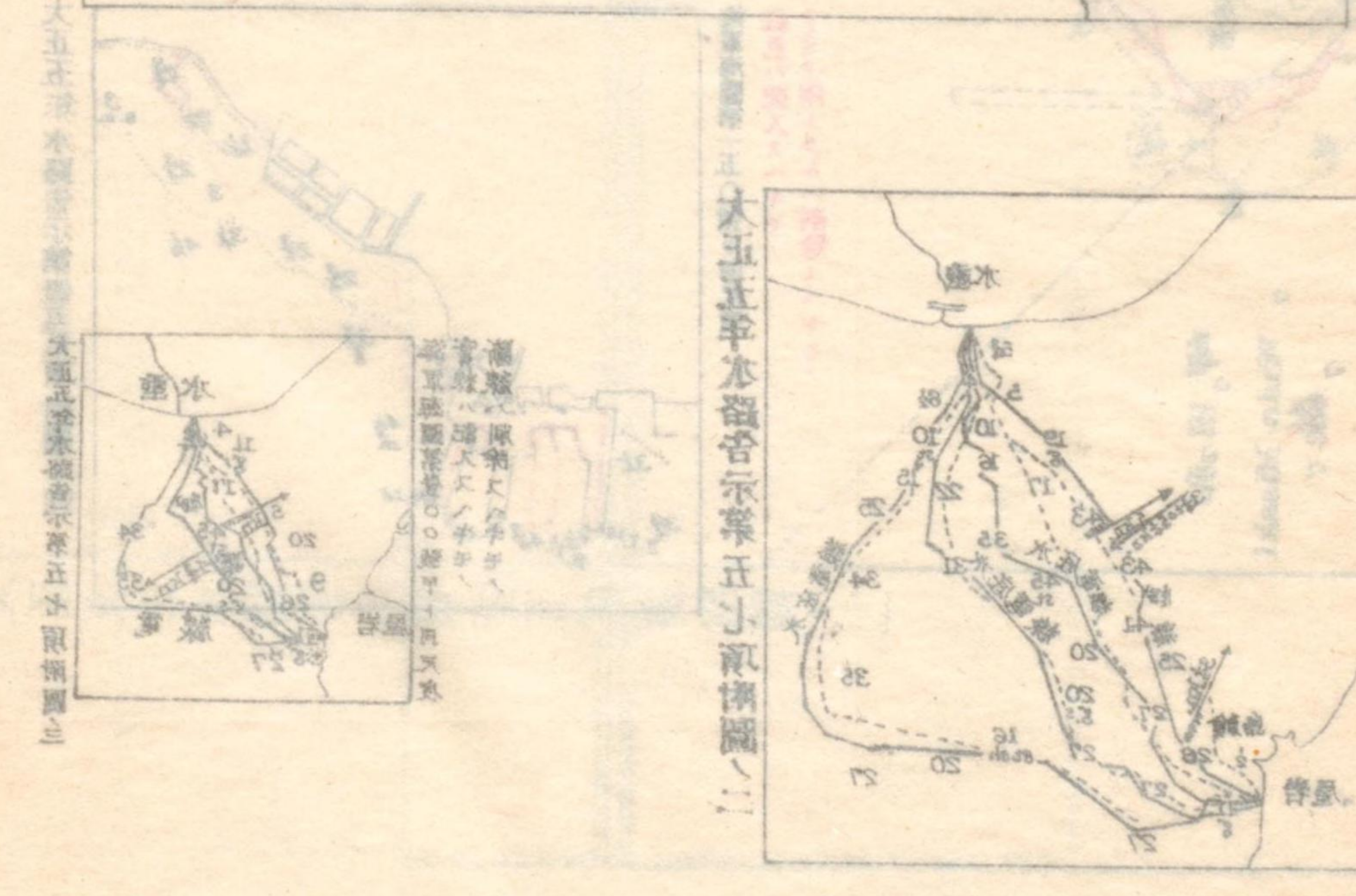


海軍海圖第一五〇號下同尺度
 紅色ハ記入スヘキモノ
 ミニツ附シタルハ削除スヘキモノ

海圖第一三二號第一〇六號第一〇〇號甲



海圖第一三二號第一〇六號第一〇〇號甲



八〇頁

海圖第一三二號第一〇六號第一〇〇號甲

明石瀬戸一水底電線變更

一記 兵庫縣明石郡東垂水村字南川西、同縣津名郡岩屋町字岩屋浦小字鹽坪間ノ水底電線ヲ別紙附圖ノ如ク變更セリ依ツテ海圖上之ヲ訂正スヘシ

告第五七項(三月十一日附)

八四頁

海圖第一三二號第一〇六號第一〇〇號甲

鹿ノ瀬一浮標ヲ挂燈浮標ニ改設

一記 大正四年十一月十三日從來ノ鹿ノ瀬浮標ヲ撤去シ其ノ位置ニ左記ノ挂燈浮標ヲ設置セリ

- 一位置 鹿ノ瀬南側
 - 一燈質 「アセチリン」瓦斯閃白光〇毎三秒間ニ一閃光ヲ發ス
 - 一燈高 十二呎〇光達八哩〇明弧全度〇光力百五十燭
 - 一様式 黒塗截頭圓錐形鐵造浮標ニシテ其上ニ格子製櫓ヲ組立テ之ニ燈器ヲ冠ス
- 告第八一項(三月三十日附)

一三五頁

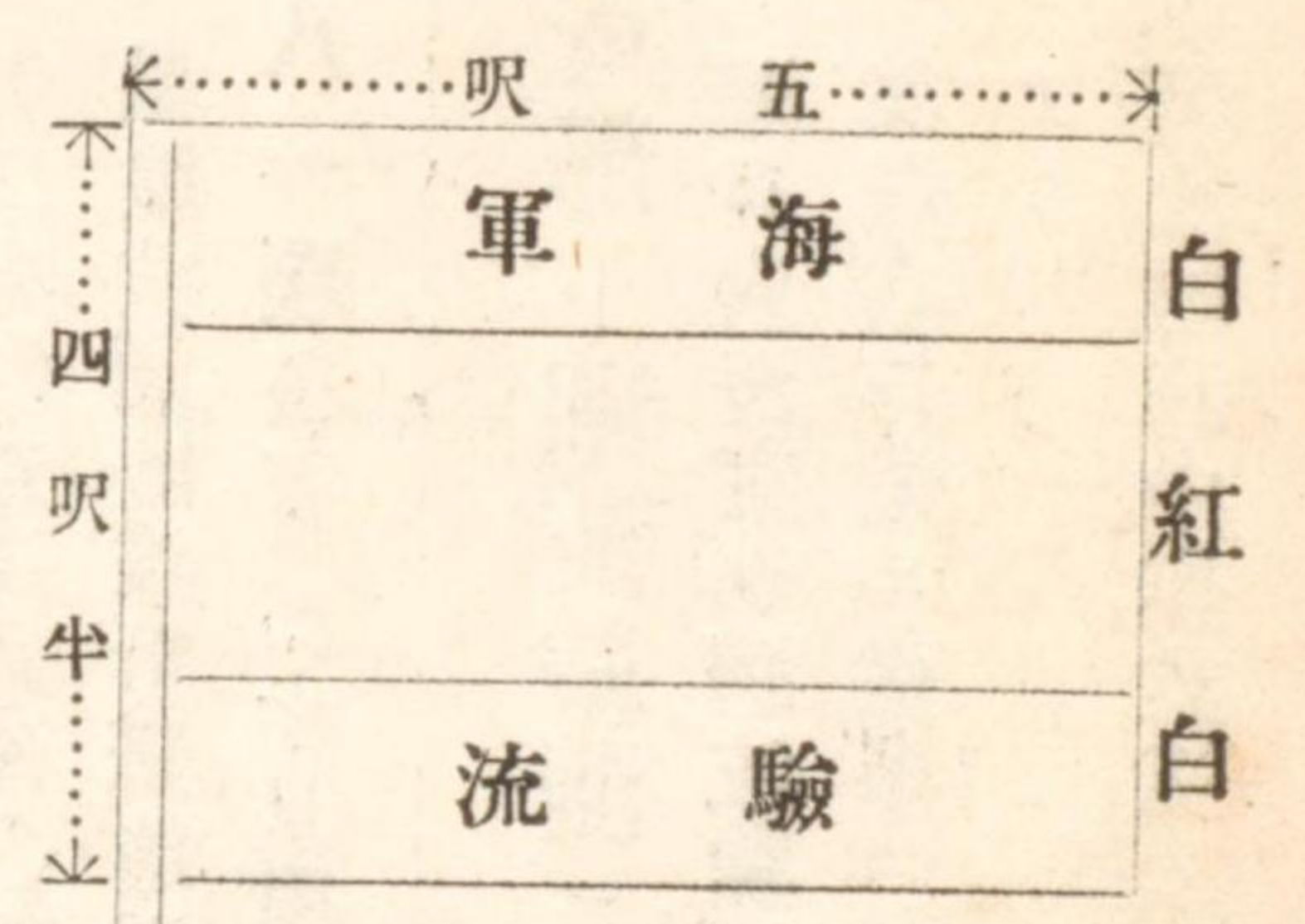
内海東部一潮流驗測ニ對スル艦船ノ注意

一記事 瀬戸内海東部潮流驗測ノ爲メ本年六月上旬ヨリ約半箇年間備讃瀬戸諸水道ニ於テ當部員右作業ニ從事ス作業艇ハ一定ノ標旗ヲ掲揚シ浮標ト共ニ航路上ニ漂泊スルコトアリ

一標旗 潮流驗測中作業艇ノ掲揚スル標旗左ノ如シ

一四八頁
一七一頁
一七〇頁
(一)四年告示集三一頁
(二)三年告示集四七頁
(一)海圖第一三七號
甲第一五三號第一〇號甲(二)第一三七號乙第一〇〇號甲乙(一)第一五三號

告第一五三項(五月二十四日附)



備讚瀬戸一沈船削除

一記事 備讚瀬戸ニ於ケル左記ノ諸沈船ハ既ニ引揚濟又ハ風浪ノ爲メ破壊若クハ深水部ヘ流轉埋没シ爲メニ船舶ノ通航ニ支障ナキニ至レリト云フ依ツテ海圖上ヨリ之ヲ削除ス

位置

(一)男木島燈臺ヨリ東方約八鏈 汽船福引丸
(二)瓦洲挂燈浮標ヨリ北西方一ノ鏈
(三)高見島東端ヨリ北々西方八ノ鏈

告第二五六項(九月二日附)

一五六頁

一七三頁
三年告示集四八頁
海圖(一)第一三七號
甲(二)第一三七號乙
第一〇〇號甲乙(一)
(二)第一五三號

備讚瀬戸一沈船削除

一記事 當部員最近ノ調査ニ據リ左記ノ沈船ヲ海圖上ヨリ削除ス

(一)備讚瀬戸東部

一位置 男木島西方ニシテ柏島南方約六鏈
一沈船 帆船福吉丸(總噸數百二十一噸)

(二)備讚瀬戸西部

一位置 下二面島ノ南西方約半湮
一沈船 二檣帆船
一注意 此ノ沈船ノ傍ニ「疑存」ト附記シアリ

告第九五項(四月十四日附)

宇野港一地方暴風標記入

一記事 最近當部員測定ノ結果左記位置ニ地方暴風標ヲ記入スヘシ

一位置 辨天島燈竿ヨリ二度一九分(北七度三〇分東)距離二ノ鏈

告第三九一項(十二月二十二日附)

鍋島燈臺一光力増加

一記事 鍋島燈臺ノ光力ヲ本年八月四日ヨリ左記ノ如ク増加セリ

日本水路誌第三卷之部

一六五頁

一五八頁
偏差五度一分西
海圖第一三七號甲
(分圖)

一光力 五百燭ヲ二千燭ニ増加ハ八月四日ヨリ式請入成ノ御成ナリ
 告第二五二項(八月二十二日附)

一七〇頁

偏差四度四五分西
 海圖第一三七號乙
 第一五三號

高見島北方一沈船發見

- 一位 置 高見島北方航路上ニシテ沈船ヨリ高見島東端ハナタノ岬ハ一五〇度(南二五度一五分東)距離八^五/_六鏈
- 一沈船 二橋ヲ水面上ニ現ハス
- 告第一項(二月十二日附)

一九二頁

海圖第一三七號甲
 乙

讚岐地方一山名訂正

- 一位 置 (一)北緯三四度二〇^三/_分 東經一三三度五三^三/_分
- (二)(一)ノ南東方距離約半哩
- 一訂正 (一)「男山」ヲ「雌山」ニ、(二)「女山」ヲ「雄山」ニ孰レモ訂正スヘシ
- 告第三九〇項(十二月二十二日附)

二〇一頁

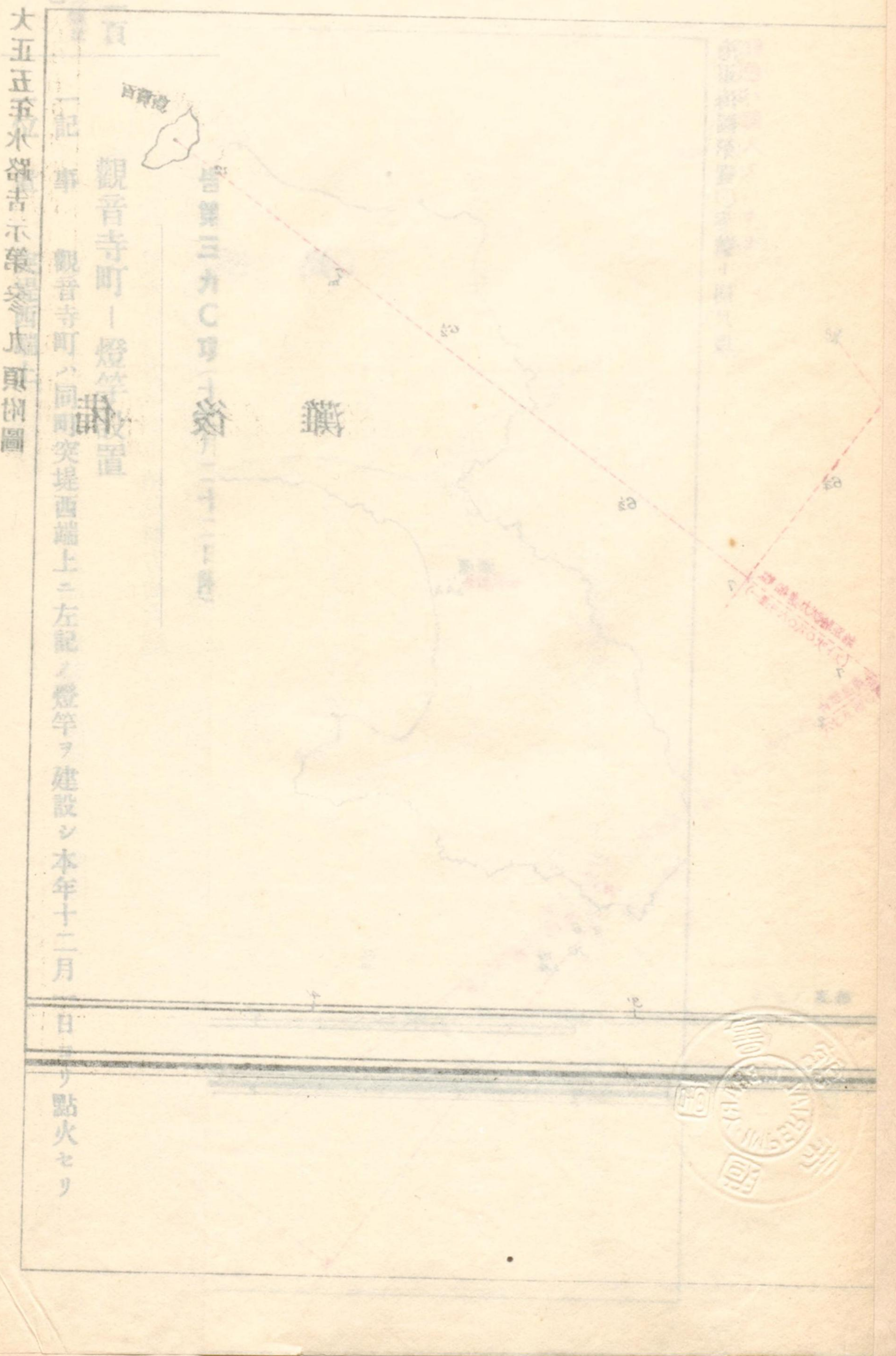
海圖第一五三號第
 一〇〇號甲乙

觀音寺町一燈竿設置

- 一記事 觀音寺町ハ同町突堤西端上ニ左記ノ燈竿ヲ建設シ本年十二月一日ヨリ點火セリ
- 一位 置 突堤西端上

大正五年水路告示第參九頂附圖





大五正五水碓吉示策

一記 事 観音寺町一燈竿設置

本年十二月一日より點火セリ

- 一 燈 質 不動白光
 - 一 燈 高 礎上八呎
 - 一 構 造 黒塗鐵柱
 - 一 注 意 本鐵柱ハ晝間ノ標識トナス○海圖上本燈竿ヨリ財田川口北角ノ外端迄突堤ヲ記入シ置クヲ要ス
- 告第三九三項(十二月二十二日附)

二二七頁

偏差四度四七分西

海圖第九七號

軺津一地方暴風標記入及削除

- 一 記 事 最近當部員測定ノ結果從來軺津防波堤北側ニ圖載シアル「暴風標アリ」ノ文字ヲ削除シ左記位置ニ地方暴風標ヲ記入スヘシ
 - 一 位 置 實測處十ヨリ三八度四三分(北四三度三〇分東)距離二 $\frac{3}{4}$ 鏈
- 告第三九二項(十二月二十二日附)

二二八頁

海圖第一〇三號

弓削島一艦船速力試験距離標記入

- 一 記 事 弓削島南東側ニ於テ大阪鐵工所因島工場用トシテ艦船速力試験場ヲ設置セリ依ツテ別紙附圖ニ依リ海圖ニ記入スヘシ
 - 又同島濱都ニ「商船學校」ノ文字ヲ記入スヘシ
- 告第三九項(二月十二日附)

二三八頁
海圖第一五三號

弓削島一艦船速力試驗距離標記入
一記事 曩ニ告示セル弓削島南東側ノ艦船速力試驗場ヲ別紙附圖ニ依リ左記關係海圖ニ記入スヘシ
告第一一二項(四月二十二日附)

二三九頁
海圖第一〇三號第一五三號

因島南西側一暗岩記入
一記事 因島南西側ニ在ル箱崎ト鶴島トノ中間ニシテ圖載セル五^三/_〇尋ノ北側附近ニ一暗岩アリト云フ
依ツテ海圖上該五^三/_〇尋ノ水深ノ北側ニ暗礁種類未詳ノ符「○」及ヒ(P.A.)ノ文字ヲ記入スヘシ
一位置 箱崎ト鶴島トノ中間
告第九三項(四月十一日附)

二三九頁
偏差五度五分西
海圖第一〇三號第一五三號

因島南西側一暗岩訂正
一記事 曩ニ告示セル因島南西側ノ暗岩ニ對シ當部員精測ノ結果左記ノ如ク訂正ス
一位置 暗岩ヨリ鶴島△(六十八呎)ハ二六五度北八九度五五分西距離一鏈半
一水深 四分一尋(底質岩)周圍三尋乃至六尋
告第二六一項(九月十一日附)

二五五頁
海圖第一〇三號第一六三號第一〇〇號甲乙

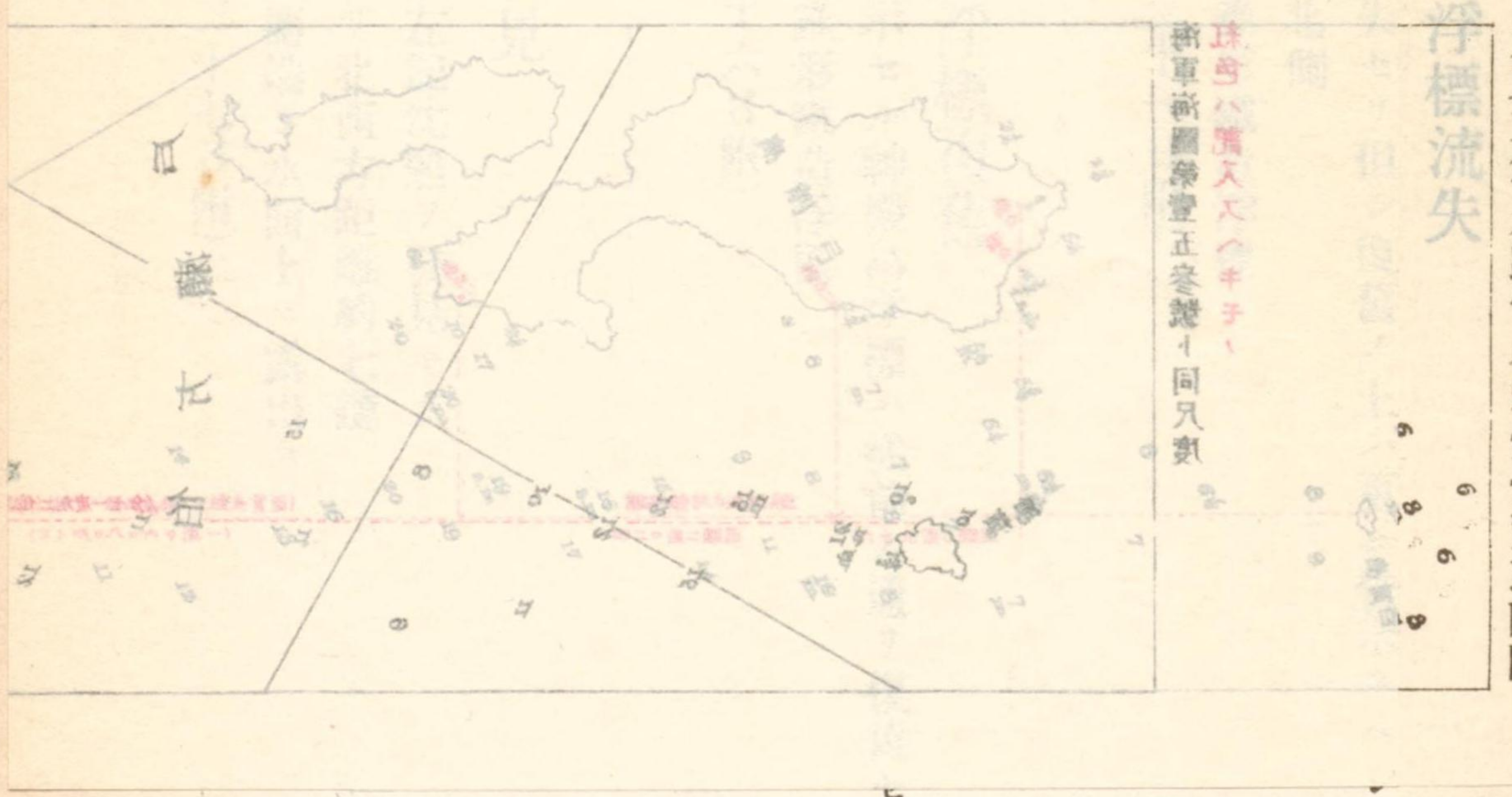
三原瀬戸一神
一記事 神殿島浮標
一位置 神殿島北七
一様式 三角形頭標
告第二三一項

三原瀬戸一神
一記事 曩ニ流失、
一様式 三角形頭標
告第二七〇項

三七三頁

安下庄灣一沈
一記事 本年五月
一位置 安下庄灣
一沈船 運炭和船
告第一五七項

日本水路誌第三卷之部

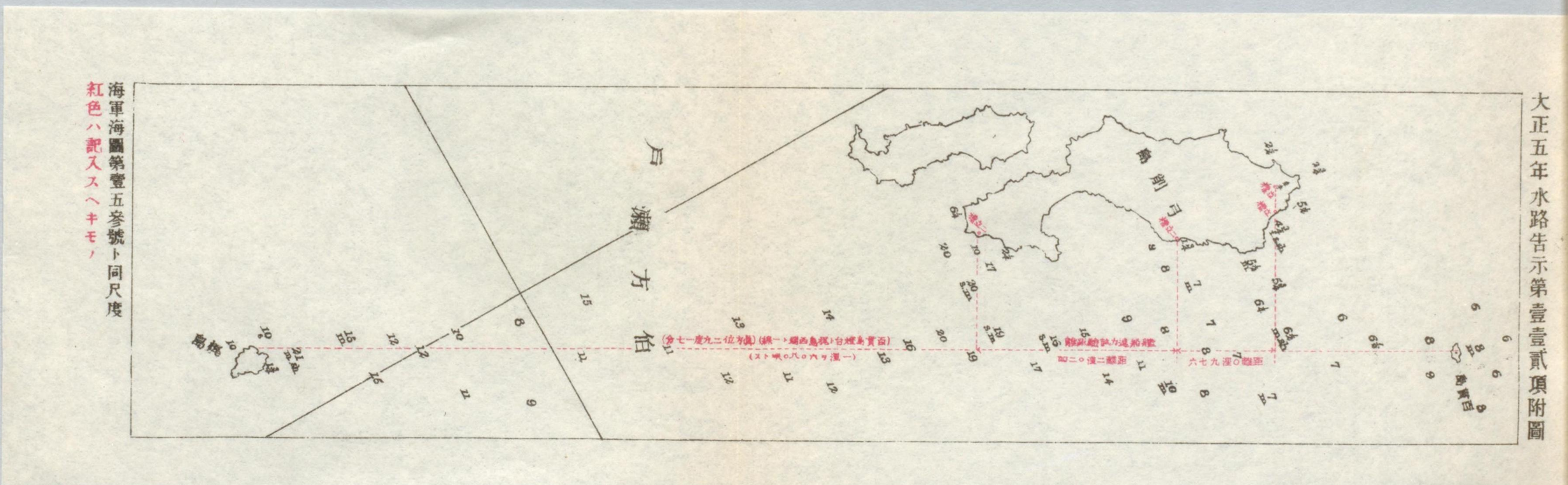


大正五年水路告示第壹貳項附圖

珠島ハ舊入込(キチ)ノ新軍新圖繪堂正冬繪ト同尺數

因島南西側一暗岩訂正

一 記事 曩ニ告示セル因島南西側ノ暗岩ニ對シ當部員精測ノ結果左記ノ如ク訂正ス
 一 位置 暗岩ヨリ鶴島△(六十八呎)ハ二六五度(北八九度五分西)距離一鏈半
 一 水深 四分一尋(底質岩)周圍三尋乃至六尋
 告第二六一項(九月十一日附)



二三八頁
海圖第一五三號

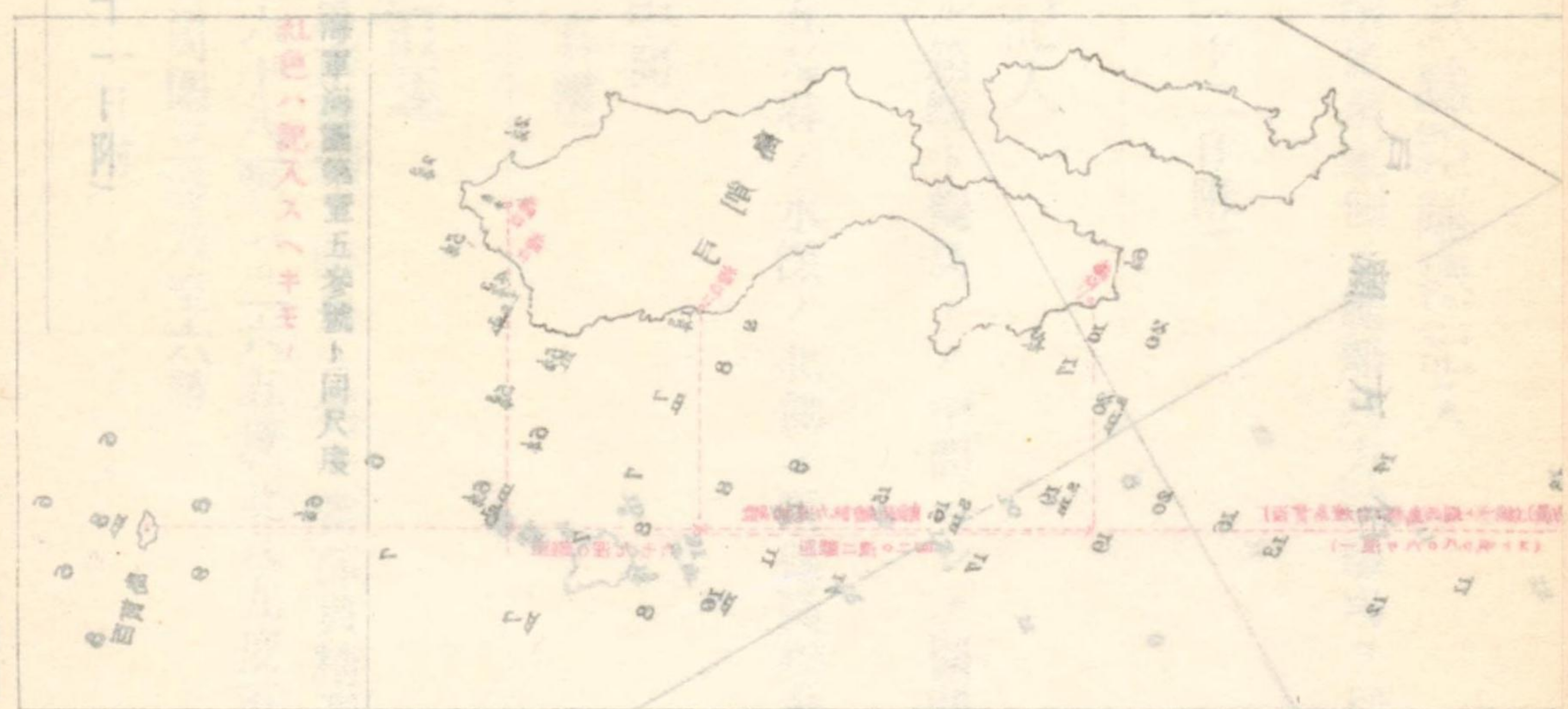
一記 事 弓削島一艦船
曩ニ告示ヤ
スヘシ
告第一一二項

二三九頁
海圖第一〇三號第
一五三號

一記 事 因島南西側一
因島南西側
リト云フ
依ツテ海圖
入スヘシ
箱崎ト鶴白
告第九三項(四)

二三九頁
偏差五度五分西
海圖第一〇三號第
一五三號

一記 事 因島南西側一
曩ニ告示ヤ
一位置 暗岩ヨリ
一水深 四分一尋
告第二六一項



大五五五五水程告示案壹壹頁圖

四四
圖ニ依リ左記關係海圖ニ記入

五尋ノ北側附近ニ一暗岩ア

符「O」及ヒ(P.A.)ノ文字ヲ記

和果左記ノ如ク訂正ス
西距離一鏈半

二五五頁
海圖第一〇三號第
一六三號第一〇〇
號甲乙

一記 事 三原瀬戸一神殿島浮標流失
神殿島浮標ハ流失セリ但シ復舊ノ上ハ更ニ告示スヘシ
一位置 神殿島北方暗礁北側
一様式 三角形頭標附圓錐形鐵造浮標
告第二三一項(七月三十一日附)

二五五頁
海圖第一〇三號第
一六三號第一〇〇
號甲乙

一記 事 三原瀬戸一神殿島浮標復舊
曩ニ流失ノ旨告示セル神殿島浮標ハ從前ノ通り復舊セリ
一様式 三角形頭標附圓錐形鐵造浮標
告第二七〇項(九月十六日附)

三七三頁

一記 事 安下庄灣一沈船發見
本年五月十七日左記沈船ヲ發見セリ
一位置 安下庄灣立島ヨリ北西方距離約七鏈
一沈船 運炭和船ニシテ橋端ヲ水面上ニ露出ス
告第一五七項(五月二十七日附)

四〇〇頁
海圖第一四〇號第一〇〇號乙

- 一 屋島燈臺—光力及光達距離增加
 - 一 記 事 屋島燈臺ノ光力及ヒ光達距離ヲ本年三月二十日ヨリ左記ノ如ク變更セリ
 - 一 位 置 屋島南端平根崎上
 - 一 光 力 二千五百燭ヲ八千燭ニ増加○光達十九湮ヲ二十湮ニ増加
- 告第八五項(四月五日附)

四〇四頁

- 一 記 事 姫島燈臺—光力増加
 - 一 位 置 姫島東端
 - 一 光 力 一萬燭ヲ一萬八千燭ニ増加
- 告第九七項(四月十四日附)

四一一頁

海圖第一五一號第一〇〇號乙第一五七號第一八〇號

- 一 記 事 大分港—燈竿削除
 - 一 位 置 埠頭上
 - 一 燈 質 不動白光
- 告第八六項(四月五日附)

四二二頁四二三頁四二四頁
三年告示集五三頁至五六頁
海圖第一四〇號(二三四五第一四〇號第一〇〇號乙(六第一〇〇號乙

- 一 記 事 室積浦附近—沈船削除
 - 一 記 事 當部員最近ノ調査ニ據リ左記ノ沈船ヲ海圖上ヨリ削除ス
 - 一 位 置 室積浦寶山ヨリ位置ノ方位及ヒ距離
 - (一) 西方海岸至近
 - (二) 西方約二湮
 - (三) 南西方約二湮
 - (四) 南東方約一湮
 - (五) 同 三湮強
 - (六) 南西方三湮強
- 告第九六項(四月十四日附)

四三一頁

偏差四度三五分西
海圖第一二七號第一〇〇號乙

- 一 記 事 本山埼附近—沈船發見
 - 一 位 置 内海水先人佐村爲吉ハ左記ノ沈船ヲ發見セリト云フ
 - 一 位 置 本山挂燈浮標ヨリ二八二度一七分(西ノ北ノ北)距離約一湮
 - 一 沈 船 二本橋ノ「スクーナー」船ニシテ帆檣ヲ水面上約十五呎露出ス
- 告第一八一項(六月十五日附)

海圖第一二八號

四四五頁

門司港—船舶航行碇泊禁止區域

- 一 記事 門司港ニ於テ稅關設備ノ爲メ埋立工事施行ニ付本年六月一日ヨリ該工事竣功ニ至ル迄ノ間特ニ當該官憲ノ承認ヲ經タル場合ノ外別紙附圖ニ示ス區域内ニ於テ船舶ノ航行及ヒ碇泊ヲ禁スト云フ
- 一 注意 海圖上別紙附圖ニ依リ該禁止區域ヲ記入スヘシ

告第二〇六項(七月四日附)

海圖第一二八號

四四九頁

門司港—規程中改正

- 一 記事 福岡縣令第一八號ヲ以テ門司港規程中左記ノ如ク改正セリ
- 一 改正 第十四條中第一號ヲ削除シ第二號以下順次繰上ク
- 一 注意 前記改正ノ結果舊門司洲北東挂燈浮標ヲ中心トセル船舶航行禁止區域圈ヲ海圖上ヨリ削除ス

告第四九項(二月二十二日附)

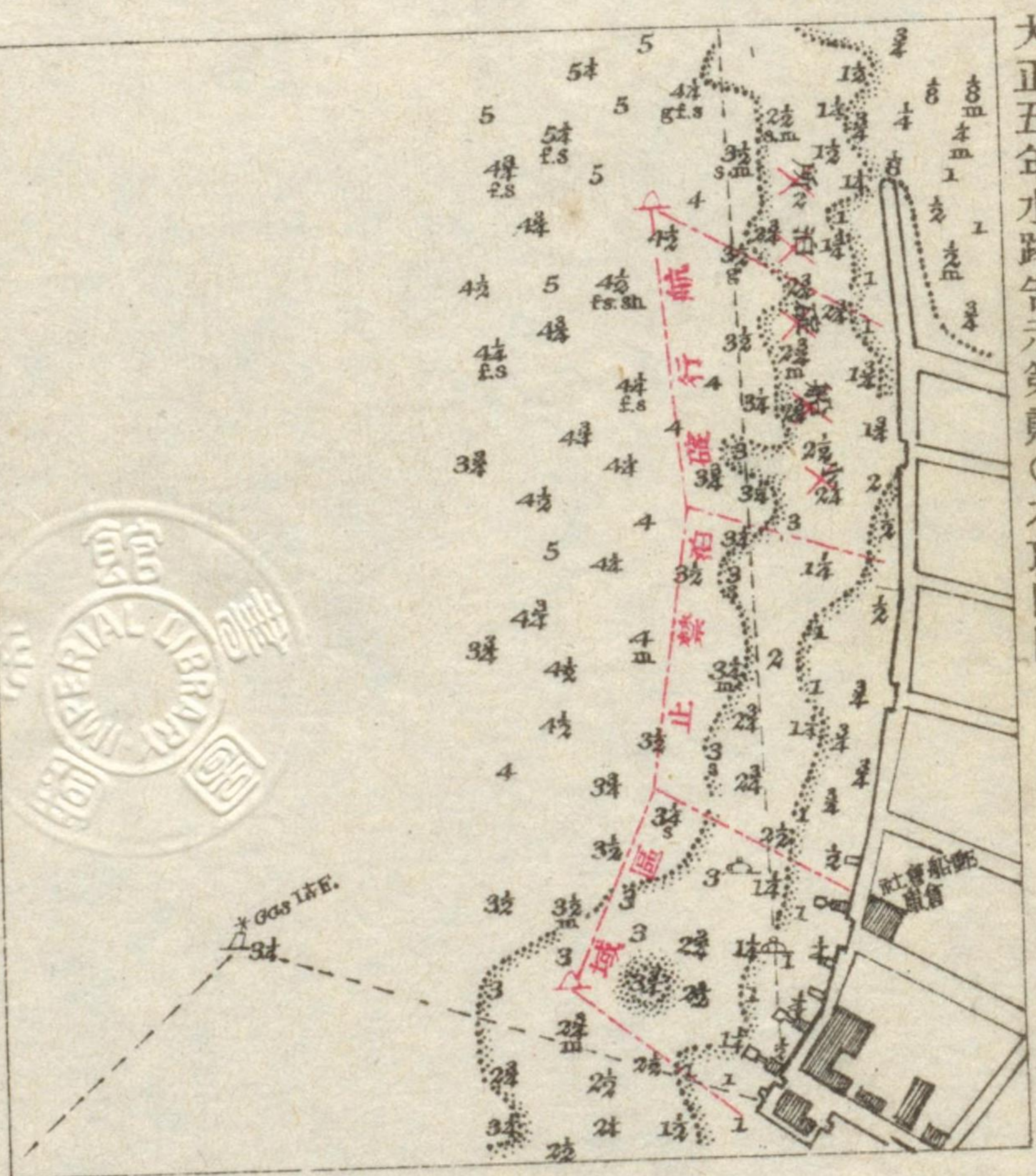
海圖第一二八號

四五二頁至
四六二頁

下關海峽—圖誌訂正

- 一 記事 當部員最近ノ調査ニ據リ下關海峽ニ於ケル左記事項ヲ訂正ス
- (一) 巖流島挂燈浮標削除
- 一 位置 巖流島燈臺ヨリ北東方距離約一ニ鏈

大正五年水路告示第貳〇六項附圖



海軍海圖第一二八號ト同尺度
 紅色ハ記入スヘキモノ
 ×ハ削除スヘキモノ

門司港一船舶航行碇泊禁止區域

一記事

門司港ニ於テ稅關設備ノ爲メ埋立工事施行ニ付本年六月一日ヨリ該工事竣功ニ至ル迄ハ碇泊禁止區域ヲ示ス區域内ニ於テ船舶ノ航行ハ碇泊ヲ禁ズト云フ

一注意

告第二〇六項(七月四日附)

門司港一規程中改正

一記事

福岡縣令第一八號ヲ以テ門司港規程中左記ノ如ク改正セリ

一改正

第十四條中第一號ヲ削除シ第二號以下順次繰上ク

一注意

前記改正ノ結果舊門司港北碇掛燈浮標ヲ中ノ下ニシテ船舶航行碇泊禁止區域圈ヲ海圖上ヨリ削除ス

告第四九項(二月二十二日附)

下關海峽

一記事

巖流島挂燈浮標ノ位置
一位置 大五瓦掛水標告示第六項(海圖第一二八號)ニ訂正ス

一様式 黒塗截頭圓錐形浮標ニシテ明暗白光ヲ顯ス

(二)巖流島南西側埋立工事

一記事 巖流島ヨリ其ノ南西側ニ在ル干出二呎ニ至ル地帯ハ目下埋立工事中ナリ圖上其ノ位置ニ「此ノ附近埋立工事中」ト記入シ置クヲ要ス

(三)下關停車場前面浚渫完了

一記事 下關停車場前面ノ浚渫工事は既ニ完了セリ依ツテ海圖上「浚渫工事中」ノ記事ノ代リニ「中央航路ニ至ル間水深約二十四呎ニ浚渫セリ」ヲ記入スヘシ

(四)繫船浮標削除

一位置 下關測候所ヨリ南方約五鏈
一注意 右位置ニ圖載セル繫船浮標及ヒ之ニ附記セル「一時撤去」ノ記事ヲ共ニ削除ス

(五)門司洲浚渫工事

一記事 門司洲ハ目下其ノ北半部ノ浚渫ヲ了シ(水深約五尋)漸次南方ニ及ホシツ、アリ

(六)沈船(概位)ト附記シアリ)削除

一概位 門司洲南西端挂燈浮標ヨリ北西方約二ノ四鏈
一注意 右概位ニ圖載セル沈船ハ之ヲ削除ス又此ノ沈船位置ノ東方約一ノ五鏈ニ在ル沈船(喜佐方丸)ハ目下解體引揚中ニシテ不日之ヲ完了スル筈

(七)繫船浮標撤去豫告

一記事 門司港ニ在ル第一號ヨリ第四號ニ至ル四箇ノ繫船浮標ハ位置變更ノ爲メ其ノ位置ヨリ撤去セラルヘシト云フ

一注意 海圖第一二八號中門司港第一區港界ノ南西端標示浮標(挂燈)ニ「當分撤去」ト附記セ
ルモノアリ該記事ヲ削除ス
告第九二項(四月十一日附)

四五二頁

二年告示集三五頁
偏差四度三六分四
海圖第一二八號第
一三五號

門司港一繫船浮標位置變更及一時撤去

一記事 門司港第二區内ノ第一、二、三號繫船浮標ハ浚渫ノ結果左記位置ニ變更シ第四號繫船

浮標ハ浚渫工事ノ爲メ一時撤去中ナリ

(一)第一、二、三號繫船浮標位置變更

一位置 (イ)第一號繫船浮標

浮標ヨリ古城山△ハ五九度二四分(北六四度東)距離五 $\frac{2}{3}$ 鏈

(ロ)第二號繫船浮標

浮標ヨリ報時球ハ一七二度五四分(南二度三〇分東)距離五 $\frac{1}{2}$ 鏈

(ハ)第三號繫船浮標

浮標ヨリ報時球ハ一五七度四九分(南一七度三五分東)距離五 $\frac{1}{2}$ 鏈

(二)第四號浮標一時撤去

一位置 報時球ヨリ北東方距離四 $\frac{2}{3}$ 鏈

告第一一六項(四月二十八日附)

四五六頁

四年告示集四三頁
四四頁
偏差四度三七分西
海圖第一二八號第
一三五號第一二七
號

門司洲西方一沈船挂燈浮標撤去及位置變更

一記事 曩ニ門司港外門司洲西方ニ沈没セル汽船喜佐方丸ノ位置ヲ標示スル爲メ設置セル挂

燈浮標中其ノ船首ノモノヲ撤去シ船尾ノモノヲ左記位置ニ變更シ門司港外沈船挂燈

浮標ト改稱セリ

一位置 門司港外沈船挂燈浮標

浮標ヨリ下關龜山宮ハ三二五度一三分(北三〇度一〇分西)距離四 $\frac{1}{2}$ 鏈

一注意 今回撤去セル沈船船首挂燈浮標ノ位置ハ龜山宮ヨリ一三七度二三分(南三八度東)距

離四 $\frac{2}{3}$ 鏈ニ在リ

告第六項(二月十四日附)

四五六頁

海圖第一二八號第
一三五號第一二七
號

門司洲西方一沈船及沈船挂燈浮標撤去

一記事 曩ニ告示セル沈船喜佐方丸ハ本年四月十日其ノ船骸全部ヲ除却シ標識浮標ヲモ撤去

セリ

(一)沈船喜佐方丸

一位置 下關測候所△ヨリ東南東方距離約六 $\frac{2}{3}$ 鏈

(二)沈船挂燈浮標

一位置 (一)ノ沈船位置ヨリ北西方距離約四分一鏈

一様式 綠塗截頭圓錐形浮標ニシテ明暗綠光ヲ顯ス

告第一〇〇項(四月十八日附)

四五九頁

四年告示集四四頁
四五頁
偏差四度三七分西
海圖第一二八號第
一三五號

下關港一挂燈浮標位置變更

- | | | | |
|-----|-----|------------------------------------|------|
| 一位置 | 番號 | 下關測候所△ヨリノ方位及ヒ距離 | 燈質 |
| | 第五號 | 二二九度二三分(南五四度西)七鏈半 | 明暗綠光 |
| | 第三號 | 二一五度八分(南三九度四五分西)七 $\frac{1}{2}$ 鏈 | 明暗綠光 |
| | 第一號 | 二〇〇度五三分(南二五度三〇分西)七 $\frac{1}{2}$ 鏈 | 群閃白光 |
| | 第二號 | 一九四度五三分(南一九度三〇分西)五鏈半 | 明暗白光 |
- 告第二九三項(十月五日附)

四五九頁

四年告示集四五頁
偏差四度三七分西
海圖第一二八號

下關港一繫船浮標廢止及境界浮標設置

- 一記事 曩ニ修繕ノ爲メ一時撤去セル繫船浮標ハ之ヲ廢止シ下關測地點境界浮標ヲ左記位置ニ設置セリ
- 一位置 浮標 竹崎町海務署ヨリノ方位及ヒ距離
- (一)境界浮標 二二三度五三分(南四八度三〇分西)一 $\frac{1}{2}$ 鏈
- (二)繫船浮標 一八五度二三分(南一〇度西)十分七鏈
- 告第一一項(二月十七日附)

四六二頁

偏差四度三七分西
海圖第一二八號第
一三五號第二〇一
號第一七九號

下關海峽一挂燈浮標位置及名稱變更

- 一記事 巖流島挂燈浮標ハ左記ノ通り移轉シ之ヲ三ツ瀨挂燈浮標ト改稱セリ
- 一位置 三ツ瀨ノ北東方水深約七尋ノ處(現圖載位置ノ北方約一 $\frac{1}{2}$ 鏈)
- 浮標ヨリ日和山著松ハ三四八度五八分(北六度二五分西)距離一湮一 $\frac{1}{2}$ 鏈
- 告第三四〇項(十一月九日附)

四六二頁

海圖第一二八號第
一三五號第二〇一
號

コシキ瀨挂燈浮標一撤去

- 一記事 コシキ瀨挂燈浮標ハ今般之ヲ撤去セリ
- 一位置 コシキ瀨北東方
- 一燈質 不動綠光
- 告第三四五項(十一月十三日附)

四五六頁

海圖(一)第一二八
號第一三五號第
一七九號第一九六號
(一)第二〇一號(二)第
一二七號

下關海峽一挂燈浮標記入及削除

- (一)巖流島挂燈浮標記入
- 一記事 曩ニ削除ノ旨告示セル巖流島挂燈浮標ハ尙ホ現存スト云フ依ツテ之ヲ舊位置ニ記入スヘシ
- 一位置 巖流島燈臺ヨリ北東方距離約一 $\frac{1}{2}$ 鏈
- 一様式 黒塗截頭圓錐形浮標ニシテ明暗白光ヲ顯ス

- (二)門司洲南西挂燈浮標削除
 - 一位置 門司洲ノ南西端
 - 一様式 黑白横線塗截頭圓錐形浮標ニシテ明暗紅光ヲ顯ス
- 告第一一三項(四月二十二日附)

四六七頁
海圖第一三五號

組挂燈立標一燈質等變更

- 一位 置 組岩上
 - 一燈 質 不動綠光
 - 一光 達 六湮〇光力二十五燭
- 告第三五九項(十一月二十四日附)

四六九頁
偏差四度三四分西
海圖第一三五號第
二〇一號第一七九
號第一九六號第一
〇〇號乙

六連出シ一挂燈浮標設置

- 一位 置 浮標ヨリ彦島獸疫檢疫所煙突ハ二度四六分(北七度二〇分東)距離八%鏈
 - 一燈 質 「ピンチ」式瓦斯不動紅光
 - 一燈 高 水面上十呎〇光達四湮〇明弧全度
 - 一様 式 紅塗截頭圓錐形鐵造浮標ニシテ上部ニ格子製櫓ヲ組立テ頂上ニ燈器ヲ掲ク
- 告第三六六項(十二月一日附)

四七一頁

六連島附近一沈船

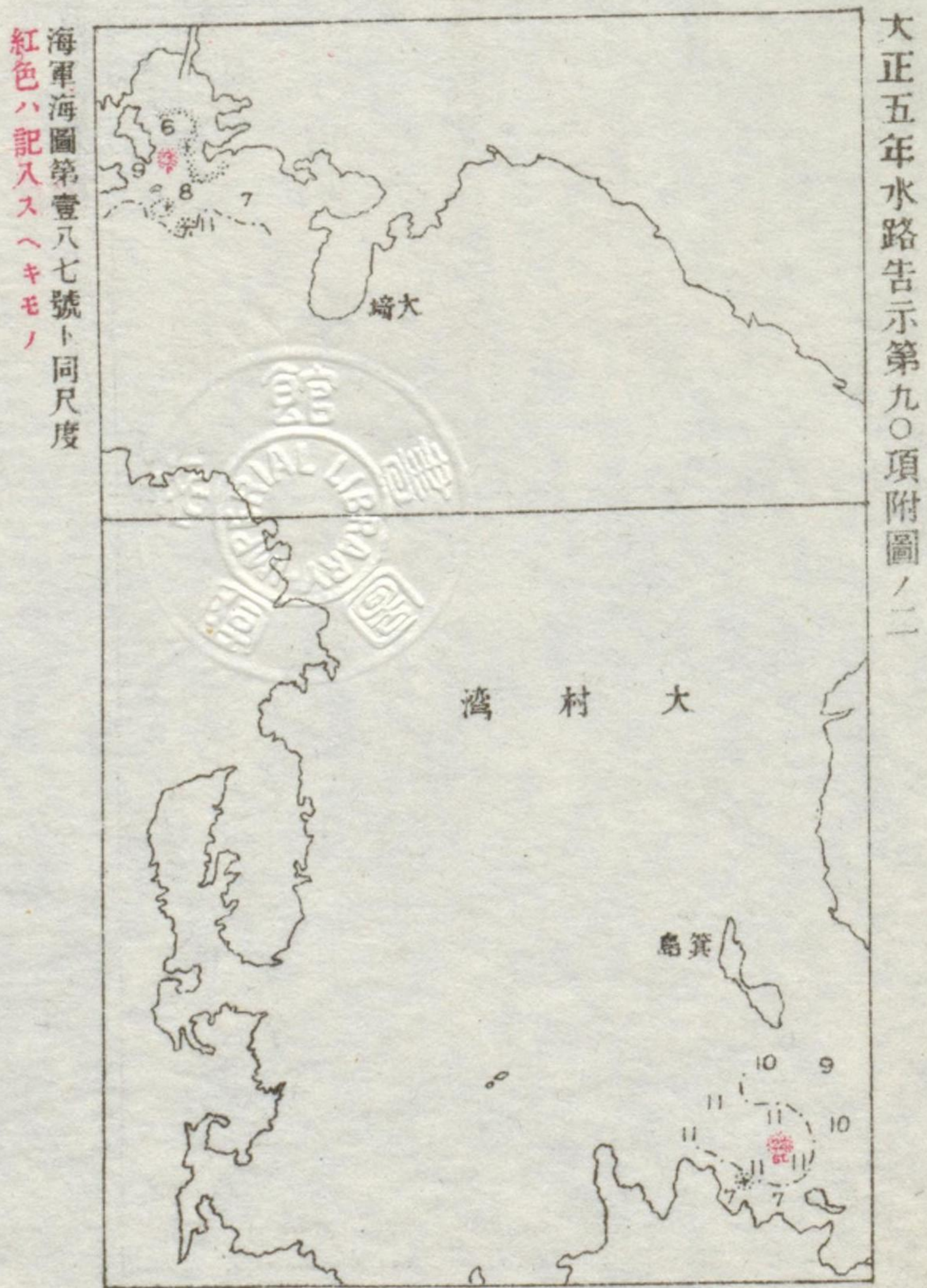
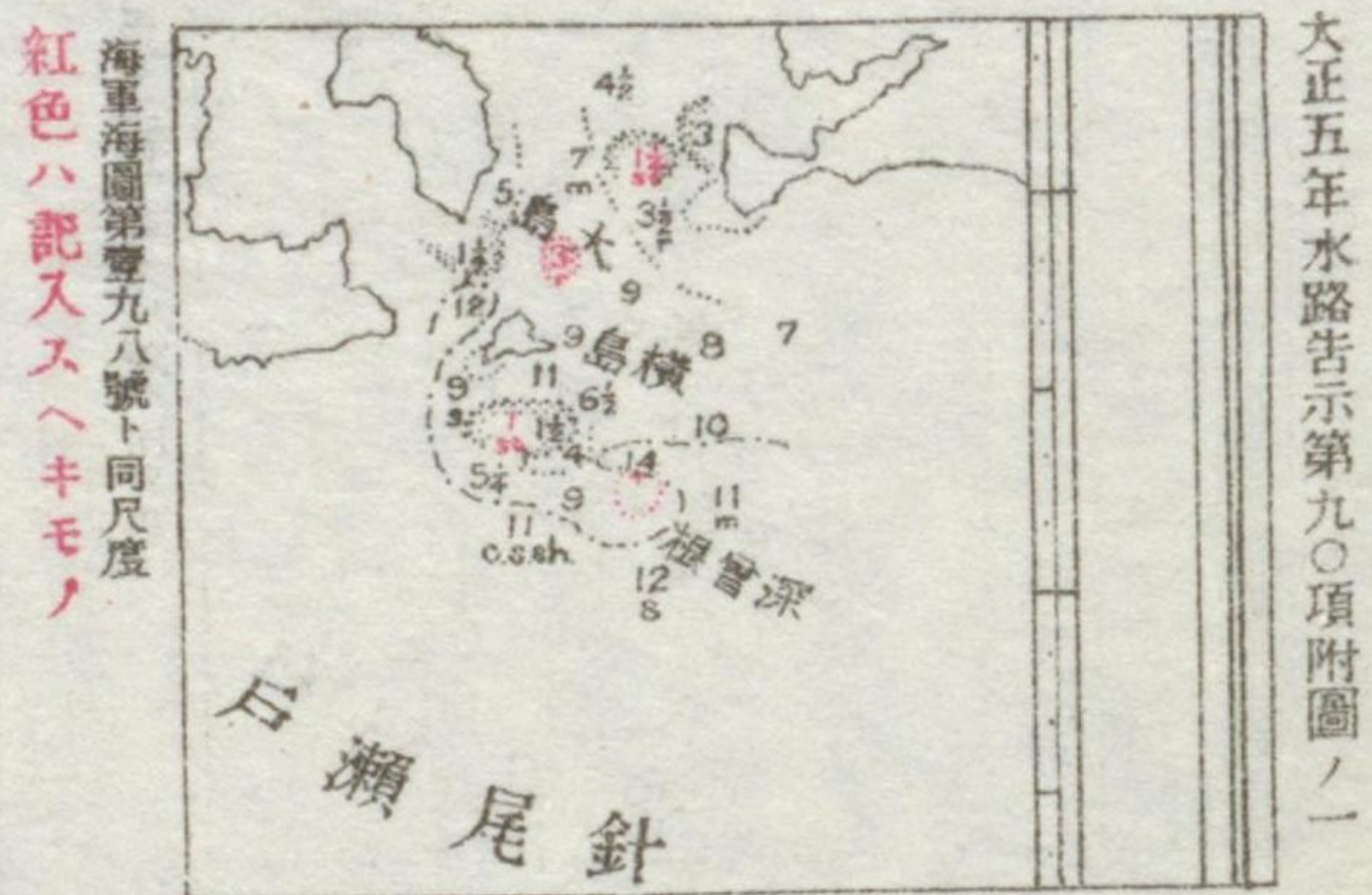
- 一記 事 本年五月八日六連島附近ニ於テ衝突沈没シタル大阪商船株式會社汽船高濱丸(總噸數四五四噸)ノ位置等左記ノ如シ
 - 一位 置 沈船ヨリ六連燈臺ハ三一九度五四分(北三三五度三〇分西)距離二%鏈
 - 一沈 船 船體ハ船首ヲ南西方ニ向ケ左舷ニ傾斜ノ儘全ク沈没シ檣折レ煙突上端迄ノ水深ハ三十五呎(五月十二日正午ノ驗測)アリト云フ
 - 一注 意 本沈船ハ五月十二日ヨリ向フ約一箇月間ノ豫定ヲ以テ引揚ニ著手セリト云フ
- 告第一五八項(五月二十七日附)

四七一頁

六連島附近一沈船浮揚

- 一記 事 曩ニ六連島附近ニ於テ衝突沈没ノ旨告示セル大阪商船株式會社汽船高濱丸ハ本年五月二十九日浮揚セリト云フ
 - 一位 置 六連島燈臺ヨリ南東方距離約二%鏈
 - 一注 意 前記位置ハ海圖第一三五號ニ據ル
- 告第一六一項(六月三日附)

關埼(地藏埼)燈臺ノ光力及光達距離増加
 一 記事 關埼燈臺ノ光力及ヒ光達距離ヲ本年三月十六日ヨリ左記ノ如ク増加セリ
 一位 置 關埼(地藏埼)上
 一 光 力 二萬三千燭ヲ七萬燭ニ増加○光達二十一哩ヲ二十一哩半ニ増加
 告第七七項(三月二十九日附)



海圖第一五一號分
圖共第一〇〇號乙
第一五七號第一八
〇號

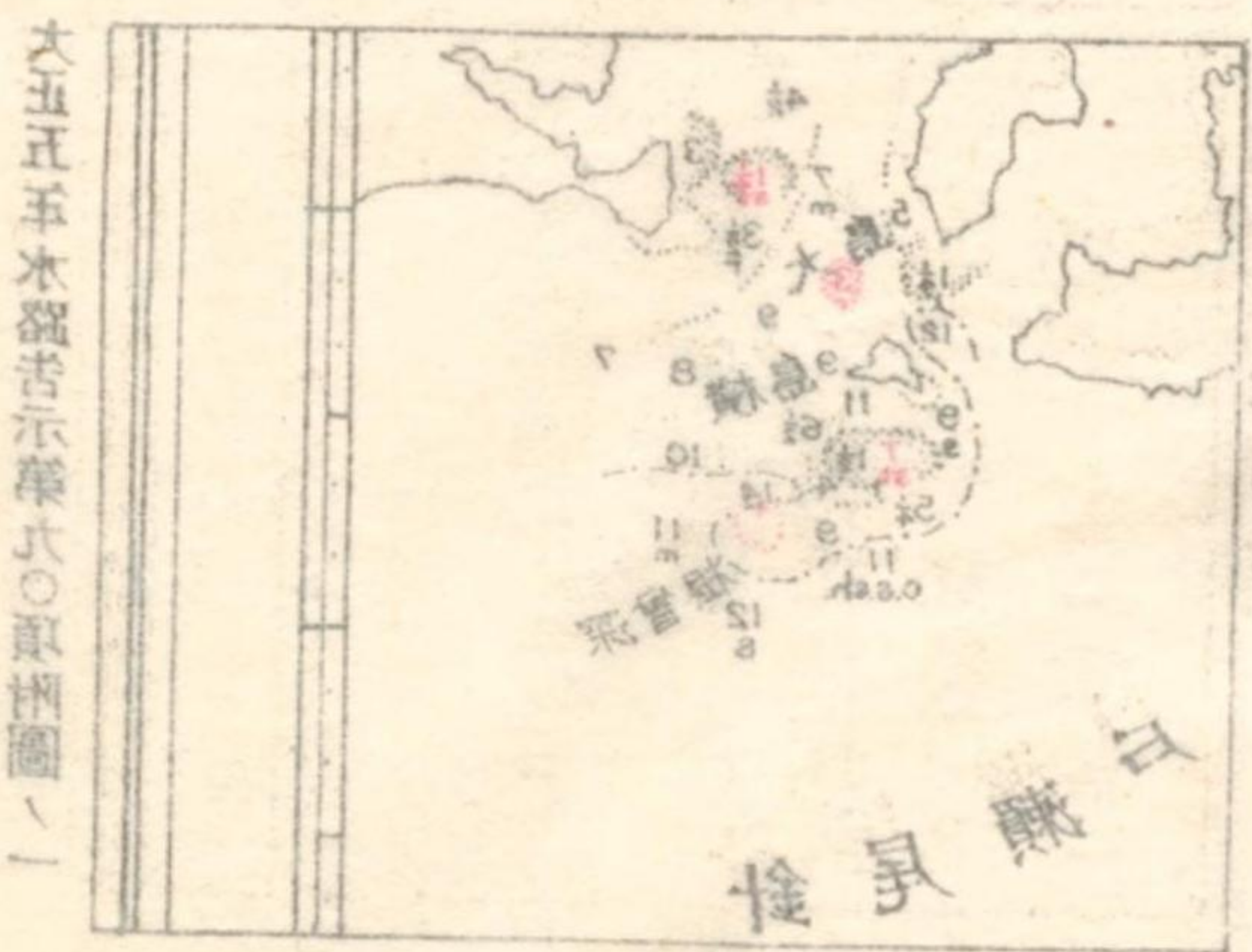
關埼(地藏埼)燈臺ノ光力及光達距離增加

一 記事 關埼燈臺ノ光力及ヒ光達距離ヲ本年三月十六日ヨリ左記ノ如ク増加セリ

一 位置 關埼(地藏埼)上

一 光力 二萬三千燭ヲ七萬燭ニ増加○光達二十一哩ヲ二十一哩半ニ増加
告第七七項(三月二十九日附)

珠母八浦入ノ(牛子)
新軍新圖第壹八號ノ同尺數



珠母八浦入ノ(牛子)
新軍新圖第壹八號ノ同尺數



日本水路誌第四卷明治四十年六月第一改版之部

海圖第一八八號

高島西側ノ煙突削除

一 記事 高島西側ニ圖載シアル煙突ハ目下存セスト云フ依ツテ之ヲ削除ス

告第二一一項(七月十一日附)

大立島北方ノ暗岩削除

一 記事 曩ニ日本郵船會社汽船德島丸船長ノ發見報告ニ係ル左記ニ暗岩ニ對シ本年三月當部員精測探査ノ結果ニ據レハ更ニ其ノ存在ノ徵ヲ認メス依ツテ海圖上ヨリ之ヲ削除ス

(一) 一位置 大立島頂ヨリ三五三度五〇分(北二度西)距離一哩六鏈

一水深 七尋(岩底)

(二) 二位置 伏瀬挂燈立標ヨリ一七五度五〇分(南)距離一哩八鏈半

一水深 四尋及ヒ六尋(岩底)

告第九四項(四月十一日附)

三年告示集六三頁
偏差四度一〇分西
海圖第一九八號第
一八七號第一八〇
號

大村灣北西部ノ淺灘發見

一 記事 當部員測量ノ結果横島附近及ヒ大曾根附近ニ於テ別紙附圖ニ示スカ如ク數淺灘ヲ發見セリ依ツテ海圖上之ヲ記入訂正スヘシ

見セリ依ツテ海圖上之ヲ記入訂正スヘシ

日本水路誌第四卷之部

海圖第一九八號第
一八七號

告第九〇項(四月十一日附)

一一二頁

海圖第二〇四號第一八七號第一八〇號

白瀨燈臺^{シラセ}—燈質等變更

- 一 記事 白瀨燈臺ノ燈質等ヲ大正四年十一月六日ヨリ左記ノ如ク變更セリ
 - 一 位置 白瀨上
 - 一 燈質 「アセチリン」瓦斯閃白光〇每四秒間ニ一閃光ヲ發ス
 - 一 光達 白光十哩、紅光八哩〇光力白光百三十燭、紅光五十燭
 - 一 注意 其ノ他ハ總テ從前ノ通り
- 告第八二項(三月三十日附)

一一二頁

偏差四度一〇分西
海圖第一九八號
(分圖ノミ)

蠣浦港—煙突及地方暴風標記入

- (一) 煙突記入
 - 一 位置 煙突ヨリ天見^ツ浦△(一七四呎)ハ四九度五〇分(北五四度東)距離一鏈
 - 一 標高 約三二〇呎
 - (二) 地方暴風標記入
 - 一 位置 港内歌島北部
 - 一 注意 海圖上前記位置ニ「地方暴風標アリ」ト記入スヘシ
- 告第一一九項(四月二十八日附)

一一三頁

海圖第一九七號第二〇三號第二一三號第一八七號

長崎港口—大曾根礁浮標ヲ挂燈浮標ニ變更

- 一 記事 大曾根礁上ノ浮標ヲ本年十月五日ヨリ左記ノ挂燈浮標ニ變更セリ
 - 一 燈質 「アセチリン」瓦斯閃白光〇每三秒間ニ一閃光ヲ發ス
 - 一 燈高 十二呎〇光達八哩〇明弧全度〇光力百燭
 - 一 構造 紅黑橫線塗截頭圓錐形鐵造浮標ニシテ之ニ格子製櫓ヲ組立テ頂上ニ燈器ヲ掲ク
- 告第三一〇項(十月十三日附)

一一二頁

偏差三度五六分西
海圖第一六九號第二〇六號第一八〇號第二一〇號第三〇一號第二號

湯島—燈臺設置

- 一 記事 湯島上ニ左記ノ燈臺ヲ建設シ本年十二月一日ヨリ點火ス
 - 一 位置 島上
 - 一 燈質 「アセチリン」瓦斯明暗白光〇明三秒、暗二秒
 - 一 燈高 一二八呎、礎上三十二呎〇光達十七哩半〇光力一、八〇〇燭〇等級第五等
 - 一 明弧 三三六度四分(北二〇度西)ヨリ二四三度四分(南六七度西)ニ至ル間
 - 一 構造 白塗圓形混凝土造
- 告第三七四項(十二月七日附)

一一二七頁

海圖第一七二號第一六九號

三池港—第二號挂燈浮標點火休止

- 一 記事 三池港第二號挂燈浮標ハ修繕工事ノ爲メ一時點火ヲ休止セリ
- 一 燈質 明暗白光

告第六一項(三月十一日附)

二二七頁
海圖第一六九號

住ノ江港一湊筋立標設置

一記 事 住ノ江川口ニ左記ノ立標ヲ設置セリ

(一) 第一號立標

一位置 北緯三三度八分五〇秒 東經一三〇度一三分零秒

一様式 下部鐵筋「コンクリート」造、上部木造格子製櫓、頭標球形、黒塗

一標高 水面上三十三呎半

(二) 第二號立標

一位置 北緯三三度一分一五秒 東經一三〇度一四分零秒

一様式 下部鐵筋「コンクリート」造、上部木造格子製櫓、頭標球形、紅塗

一標高 水面上三十三呎半

(三) 第三號立標

一位置 北緯三三度九分四五秒 東經一三〇度一三分七秒

一様式 下部鐵筋「コンクリート」造、上部木造格子製櫓、頭標球形、黒塗

一標高 水面上三十三呎半

(四) 第五號立標

一位置 北緯三三度一〇分五五秒 東經一三〇度一三分四二秒

一様式 下部鐵筋「コンクリート」造、上部木造格子製櫓、頭標球形、黒塗

一標高 水面上三十三呎半

一注意 住ノ江川口ニ於ケル湊筋ハ現圖載ノモノヨリ多少變化セリト云フ依ツテ海圖上該湊筋附近適宜ノ場所ニ其ノ旨記入シ置クヲ要ス

告第八三項(三月三十日附)

二二七頁
海圖第一七二號第
一六九號

三池港一第二號挂燈浮標點火復舊

一記 事 曩ニ修繕工事ノ爲メ一時點火休止ノ旨告示セル第二號挂燈浮標ハ本年三月二十六日

ヨリ從前ノ通り點火セリ

一位 置 港口

一燈 質 明暗白光

告第一一四項(四月二十二日附)

三池港一第四號挂燈浮標點火休止

一記 事 三池港第四號挂燈浮標ハ修繕工事ノ爲メ一時點火ヲ休止セリ

一位 置 突堤内

一燈 質 不動紅光

告第二五三項(八月二十二日附)

二二七頁
海圖第一七二號第
一六九號

二二七頁
海圖第一七二號第一六九號

三池港一第四號挂燈浮標點火復舊

一記 事 三池港第四號挂燈浮標ハ曩ニ修繕工事ノ爲メ一時點火休止ノ處本年八月十七日ヨリ從前ノ通り點火復舊セリ

一位 置 突堤内

一燈 質 不動紅光

告第二六二項(九月十一日附)

二九四頁

偏差四度三分四
海圖第二二二號(分
圖共第一八九號)

枕崎灣一淺礁發見

一記 事 當部員最近測量ノ結果左記ノ淺礁ヲ發見セリ

一位 置 (一)十四尋ヨリ岩戸山△(七九二呎)ハ一五度五七分(北二〇度東)距離一湮四 $\frac{3}{4}$ 鏈
(二)二十五尋ヨリ岩戸山△ハ一五度五七分(北二〇度東)距離一湮五 $\frac{1}{2}$ 鏈

一底 質 岩

一名 稱 鱒ヶ瀬

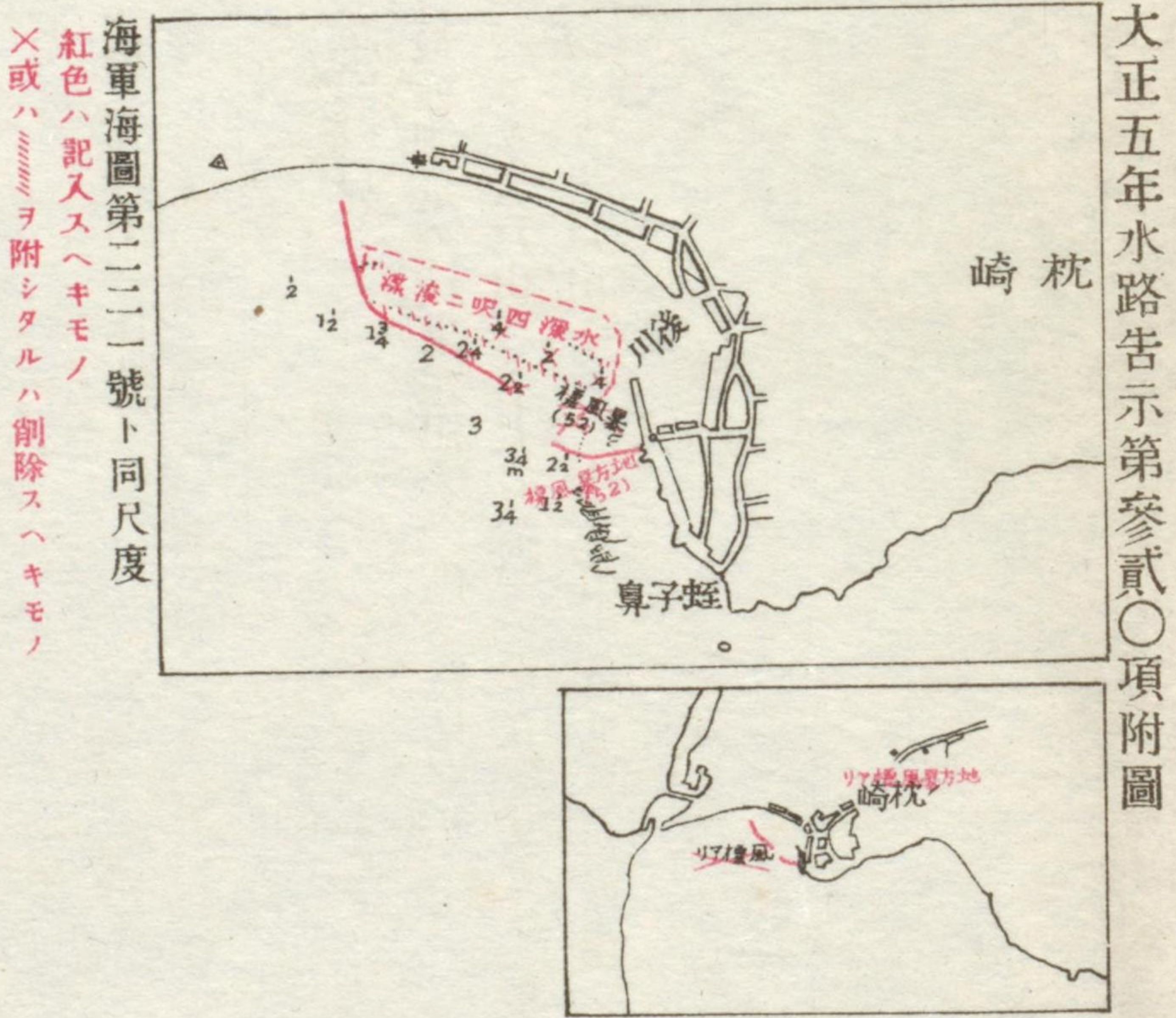
告第一一七項(四月二十八日附)

二九四頁

海圖第二二二號
(分圖共)

枕崎灣一防波堤設置等

一記 事 枕崎灣ニ於ケル左記要項ヲ別紙附圖ニ據リ海圖ニ記入スヘシ



(五) 中曾根 一水深 一尋半(底質岩)

一位置 礁ヨリ番所鼻ハ二四六度五〇分(南七〇度五〇分西)距離一湮七 $\frac{1}{2}$ 鏈

(六) 十二尋堆

一位置 高須海岸小丘頂ヨリ三一二度四〇分(北四三度一二分西)距離二湮四鏈

(七) 一尋半礁

一位置 礁ヨリ咲花平△ハ五〇度三〇分(北五四度三八分東)距離一湮三 $\frac{1}{2}$ 鏈

(八) 三十一尋礁

一位置 袴越△ヨリ一二度一〇分(北一六度一八分東)距離三湮一 $\frac{1}{2}$ 鏈

(九) 平瀨

一位置 袴越△ヨリ四六度三〇分(北五〇度三八分東)距離三湮二鏈半

一水深 二十六尋(底質岩)

神瀨燈竿一變更點火

一記事 神瀨燈竿ハ曩ニ修繕工事中點火休止ノ處從前ノ燈竿ヲ撤去シ大正四年十二月二十八

二〇五頁
二年告示集五一頁
五年告示集七五頁

大正五年水路告示第貳五七項附圖



- 一水深 一尋半(底質岩)
- (五) 中曾根
 - 一位置 礁ヨリ番所鼻ハ二四六度五〇分(南七〇度五〇分西) 距離一湮七 $\frac{7}{10}$ 鏈
 - 一水深 二 $\frac{3}{10}$ 尋(底質岩)
- (六) 十二尋堆
 - 一位置 高須海岸小丘頂ヨリ三一二度四〇分(北四三度一二分西) 距離二湮四鏈

- (七) 一尋半礁
 - 一位置 礁ヨリ咲花平△ハ五〇分(北五四度三八分東) 距離一湮三 $\frac{3}{10}$ 鏈
 - 一水深 一尋半(底質岩)

- (八) 一水深 一尋半(底質岩)
 - 一位置 袴越△ヨリ二一度〇分(北一六度一八分東) 距離二湮一 $\frac{1}{10}$ 鏈

- (九) 一水深 一尋半(底質岩)
 - 一位置 袴越△ヨリ四六度〇分(北五〇度二〇八分東) 距離三湮二 $\frac{2}{10}$ 鏈

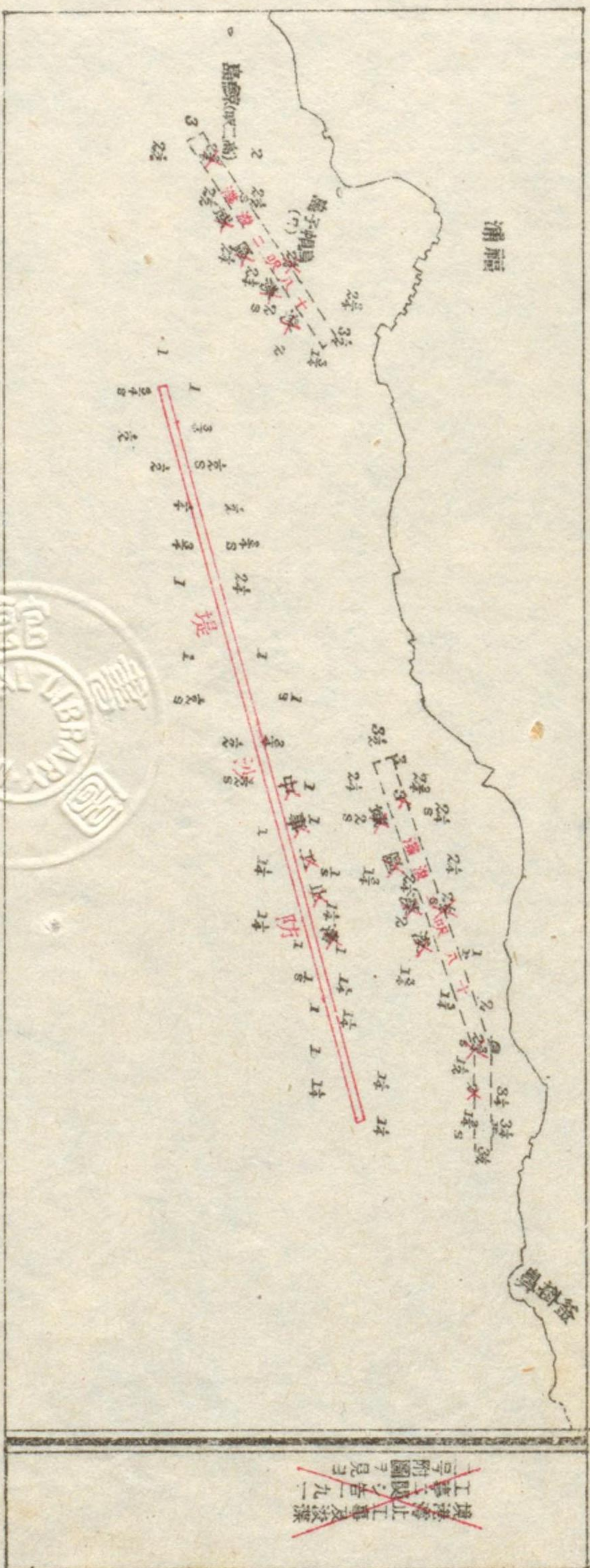
告第二五七項(九月二十日附)

神瀬燈竿一變更點火

一記事 神瀬燈竿ハ曩ニ修繕工事中點火休止ノ處從前ノ燈竿ヲ撤去シ大正四年十二月二十八

三〇五頁
 二年告示集五一頁
 五年告示集五一頁
 七四頁七五頁

大正五年水路告示第九〇項附圖



大正五年水路告示第九〇項附圖

海軍海圖第壹六號十同尺度
 紅色ハ記入スヘキモノ
 ×ヲ附シタルハ削除スヘキモノ



二年告示集
七四頁三五

新軍新圖海軍第六號十四頁



- (五) 水深 一尋半(底質岩)
- 中曾根
- 一位置 礁ヨリ番所鼻ハ二四六度五〇分(南七〇度五〇分西)距離一哩七ノ鏈
- 一水深 二ノ尋(底質岩)
- (六) 十二尋堆

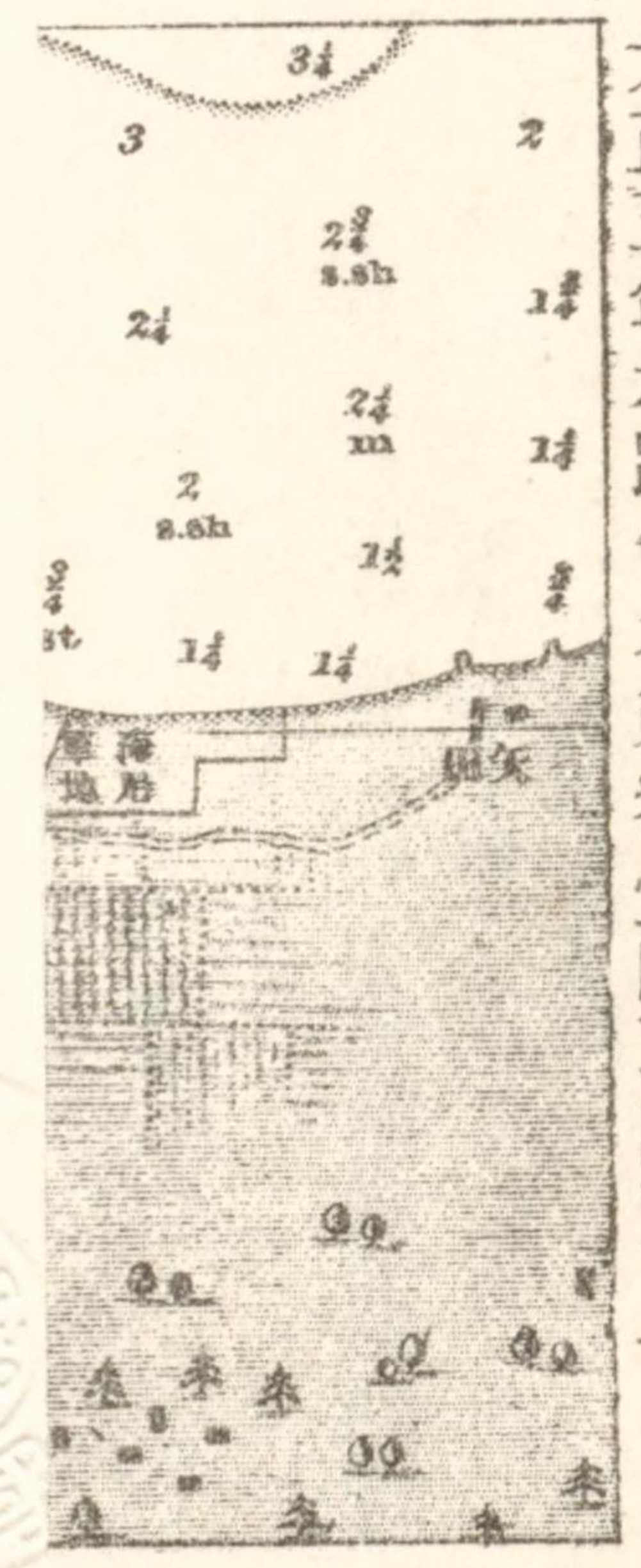
大正五年水路告示第參壹四項附圖

海圖第二一四號第一八號第一五七號第一〇號

海圖第一一六號

海圖第一五八號第一二二號

位燈光構洋



大正五年水路告示第參壹四項附圖ノ一

大正五年水路告示第參壹四項附圖ノ一

一記

一記

正スヘシ

日本水路誌第四卷之部

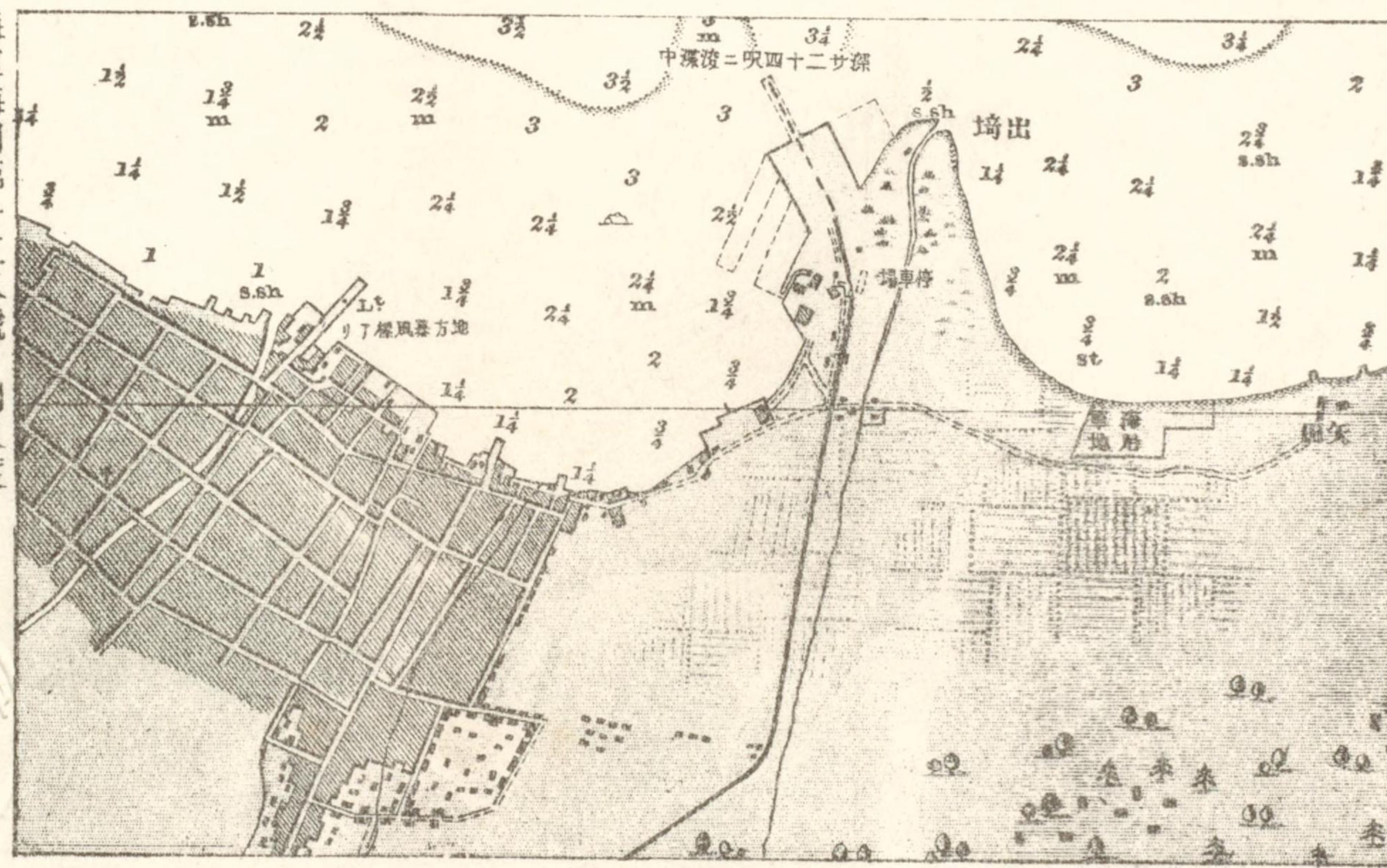
當音員直波ノ計測ニ據リ七月田附近ニ方クハ方計寫現ニ別紙具在圖ニ依リ海圖ヲ訂

海圖ヲ訂

大正五年水路告示第參壹四頂附圖ノ一
新津所屬海圖第六號十四八號

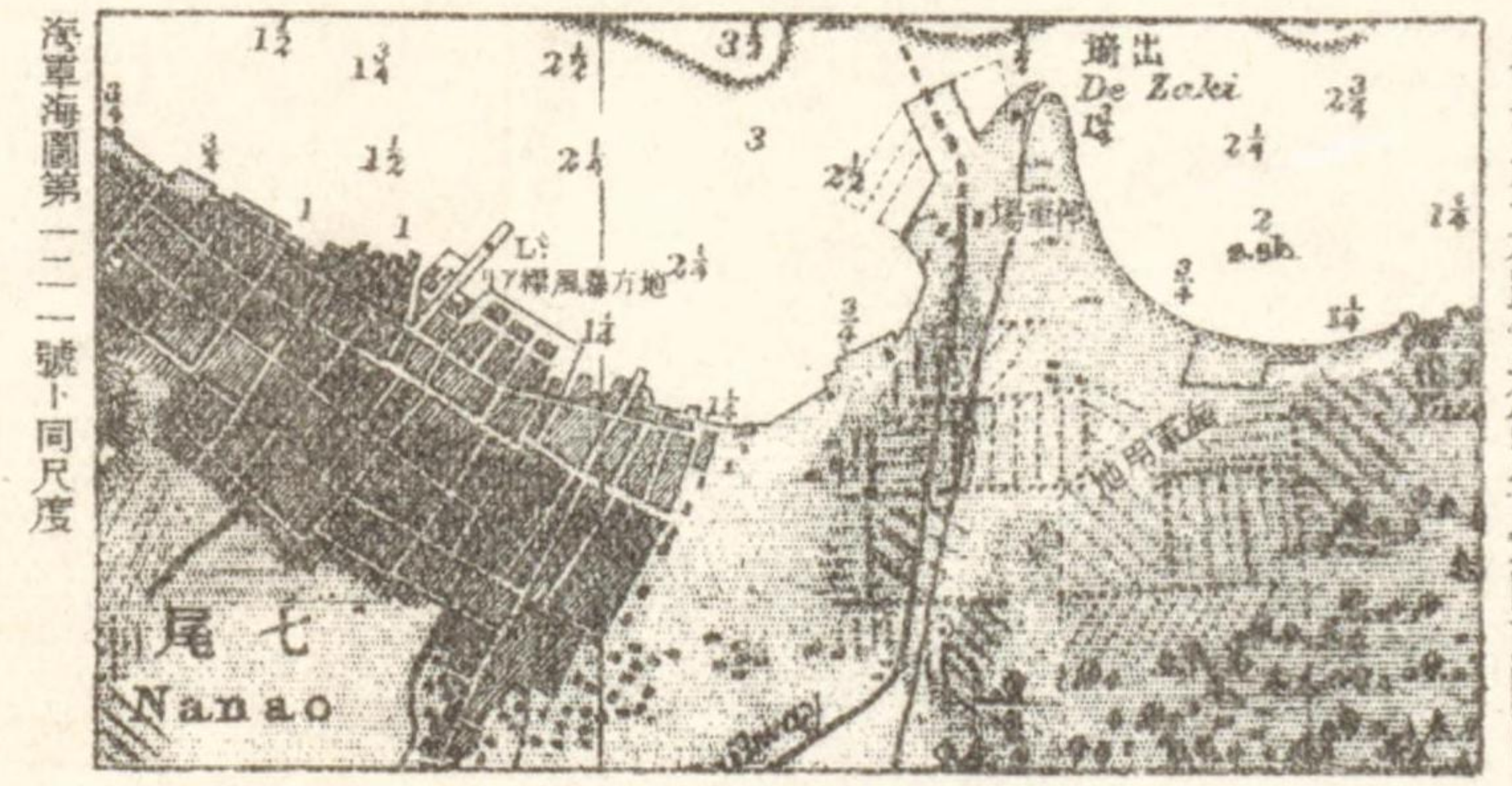


大正五年水路告示第參壹四頂附圖ノ一



海軍海圖第一五八號卜同尺度

用付貼



海軍海圖第一二二號卜同尺度

用付貼

大正五年水路告示第參壹四頂附圖ノ二



(五) 水深 一尋半(底質岩)
中曾根

二年
五二頁
七四頁
七五頁

新設新開港測量六號十四頁

大正五年水産省告示第... 海圖

海圖第二一四號第
二二號第一八九
號第一五七號第一
八〇號第二一〇號

- 一 位置
- 一 燈質
- 一 光達
- 一 構造
- 一 注意

日ヨリ左記ノ挂燈立標ヲ設置セリ
 從前ノ燈竿位置ヨリ三五五度五一分(北)距離十分三釐
 「アセチリン」瓦斯不動紅光
 九厘半〇光力八十燭
 下部八角形混泥土造、上部紅黑橫線塗格子製檣形鐵造
 其ノ他ハ總テ從前ノ通り
 海圖第一八〇號中櫻島爆發ニ關スル注意記事ヲ悉ク削除ス
 告第一六項(二月二十日附)

三六一頁

海圖第一一六號

境港一滯止工事及浚渫工事竣成

一 記事 境港ニ於ケル滯止工事及ヒ浚渫工事ハ既ニ竣成セリ依ツテ別紙附圖ニ依リ海圖ヲ訂正スヘシ

告第二九〇項(十月五日附)

四三六頁

海圖第一五八號第
一二一號

七尾町附近一海圖訂正

一 記事 當部員最近ノ調査ニ據リ七尾町附近ニ於ケル左記事項ヲ別紙貼付圖ニ依リ海圖ヲ訂正スヘシ

日本水路誌第四卷之部

一事項

- (一) 埠頭埋立工事一部竣成
- (二) 停車場其ノ他建物及ヒ鐵道線路記入
- (三) 鐵道棧橋工事中
- (四) 棧橋附近浚渫中
- (五) 地方暴風標位置變更

告第三一四項(十月十二日附)

四五二頁

海圖第一四六號
(分圖共)第一四五
號第一四四號第二
號

新潟港燈臺一燈質等變更

- 一 記事 曩ニ變更ノ旨豫告セル新潟港燈臺ノ燈質等ハ既ニ左記ノ如ク變更セリ
- 一 燈質 「アセチリン」瓦斯明暗白光〇明二秒、暗二秒
- 一 光達 十四湮〇光力千三百燭
- 一 注意 其ノ他ハ總テ從前ノ通り

告第八七項(四月五日附)

四五六頁

海圖第一四六號第
一四四號第二號第
一號

佐渡北方一淺堆發見

- 一 記事 山形縣漁撈指導船月山丸ハ大正四年四月以來漁場探險ニ從事中左記ニ淺堆ヲ發見セリト云フ

(一) 月山堆

- 一 位置 北緯三八度四七分 東經一三八度二三分
- 一 水深 五十九尋乃至百十尋沙及ヒ岩底
- 一 形狀 堆ハ前記位置ヲ約中心トシテ東西ノ幅約六湮南北ノ長約十湮ニシテ其ノ西側及ヒ北側ハ直チニ三百尋以上ナリ

(二) 向瀨

- 一 位置 北緯三八度五四分 東經一三八度三九分
- 一 水深 九十五尋乃至百二十五尋岩及ヒ石花底
- 一 形狀 堆ハ前記位置ヲ約中心トシテ闊約六湮ニシテ其ノ東側ハ百六十尋以上、北側ハ二百尋以上ナリ

一發見 大正五年六月三十日
告第二三二項(七月三十一日附)

五〇〇頁

海圖第一四三號第
一〇號第一四四號

平館燈臺一霧笛吹鳴停止

- 一 記事 陸奥海灣口西角明神埼ニ在ル平館燈臺ノ霧笛ハ當分ノ内吹鳴ヲ停止ス

告第二五〇項(八月二十二日附)

五〇〇頁
海圖第一四三號第一〇號第一四四號

平館燈臺一霧笛吹鳴復舊

陸奥海灣口西角明神崎ニ在ル平館燈臺ノ霧笛ハ曩ニ吹鳴停止ノ處本年九月二十六日

ヨリ從前ノ通り復舊セリ
告第三〇九項(十月十三日附)

四〇頁

四年告示集五八頁
海圖第六號

日本水路誌第五卷明治四十五年三月第二版之部

函館港一防沙堤竣工及假設挂燈浮標撤去

一 記事 函館港ニ於テ築造工事中ナリシ第二防沙堤竣工ニ付キ其ノ外端ヲ示明セシ假設第三號挂燈浮標ハ本年十二月十五日之ヲ撤去セリ

一位 置 第二防沙堤端附近

一 樣式 紅塗截頭方錐形木造浮標ニシテ二箇ノ不動紅光ヲ顯ス

一 注意 海圖上第二防沙堤ノ斷線ノ部ヲ實線ニ改記スルヲ要ス

告第三八七項(十二月十八日附)

七四頁

海圖第一四號第一七號第四三號第三號第四號第二號

室蘭港燈臺一燈質等變更

一 記事 室蘭港燈臺ノ燈質等ヲ本年六月四日ヨリ左記ノ如ク變更セリ

一位 置 港口大黒島上

一 燈質 「アセチリン」瓦斯明暗白光〇明二秒、暗二秒

一 光達 十七哩半〇光力七百五十燭

一 注意 其ノ他ハ總テ從前ノ通り

告第一九四項(六月二十四日附)

一記 事 花咲燈臺一 點燈ニ就イテ
 告第九項(一月十四日附)

一一三頁
 偏差五度五三分西
 海圖第八號第二五
 號第四二號

瑠瑠水道一 障碍物沈置

一記 事 松田海事工場ハ大正四年十一月十九日瑠瑠水道カイガラ島附近ニ擱坐セル諾威汽船「デラス」號救助ノ爲メ軌條約六千五百本ヲ左記位置ニ沈積シ本年ノ解氷期ヲ俟ツテ全部引揚ノ筈ナリト云フ

一位 置 北端 納沙布崎燈臺ヨリ五二度七分(北五八度東)一哩一 $\frac{1}{2}$ 鏈
 南端 同 五六度三七分(北六二度三〇分東)一哩一 $\frac{1}{2}$ 鏈

一障碍物 障物ハ二十五呎ノ幅ヲ以テ前記位置間約一鏈ニ互リ水深ハ高潮時約五呎ヲ有ス

告第四一項(二月十二日附)

偏差六度一〇分西
 海圖第一八號第四
 二號第三四號第三
 七號第三號第四號

野付水道一 淺灘發見

一記 事 汽船福岡丸ハ本年八月十七日野付水道ニ於テ左記ノ淺灘ニ膠沙セリト云フ

一位 置 淺灘ヨリケラモイ崎燈臺ハ八七度五〇分(南八六度東)距離六哩七鏈

一水深 二尋(底質黑色粗沙ニシテ貝殻ヲ混ユ)

一形狀 闊約二十碼ニシテ附近ノ水深ハ二十四呎乃至二十七呎ナリ

一注意 該船長ハ離洲ノ際淺灘ノ位置ニ浮標ヲ入レ置キタリト云フ

告第二五八項(九月二日附)

海圖第四一號

德士別附近一 暗礁發見

一記 事 汽船彰化丸船長ハ本年七月二十六日德士別附近ニ於テ左記ノ暗礁ヲ發見セリ

一位 置 北緯四四度五一分零秒 東經一四二度四〇分三〇秒

一水深 一尋(底質岩石ニシテ海草繁茂ス)

一形狀 暗礁ハ前記位置ヨリ北東方約四分一哩、南西方約八分一哩擴延シ周圍ノ水深ハ二尋ヨリ漸次五尋ニ至ル

告第二四九項(八月二十二日附)

宗谷海峽一 流氷ニ就イテ

一記 事 本年二月六日來ノ北風ニ伴ナハレテ樺太知床岬沿岸及ヒ遙カ沖合一帶ニ流氷ノ小塊點在セルヲ認メシモ未タ宗谷海峽ニ來ラサリキ然ルニ七日朝ヨリ吹荒ミタル東ノ疾強風ニ紛碎セラレタル小塊ノ一部分ハ八日朝以後同海峽ヲ漂流シテ海馬島南西ニ向フモノ、如カリシモ尙ホ流水ト稱スルニ足ラス然ルニ同八日夜ヨリ寒冷刻々激烈ト成リ九日朝ニハ既ニ能登呂岬一帶ノ海峽ハ流水ヲ以テ閉塞サレシモ班點アル結氷ノ状態ニシテ何時退流スルヤ推測シ難ク且其ノ方向モ詳知シ難シ而シテ昨年ニ比シ晚キコト二十七日ナリ

尙ホ片岡灣以東沿岸ハ大山ノ如キ結氷アル由傳ヘラル
告第五三項(三月一日附)

二三六頁

海圖第二八號第四
一號第四三號

石狩川口一導燈設置

一記 事 北海道廳ニ於テ石狩川口航路ヲ示ス爲メ左記ノ導燈ヲ設置シ本年四月一日ヨリ毎夜
點火ス

(一)前燈

一位置 川口東側

一燈質 不動白光

一燈高 三十呎、礎上二十四呎半○光達三湮○等級無等○明弧全度

一構造 三角形頭標附紅白塗木造燈竿

(二)後燈

一位置 川口東側

一燈質 不動紅光

一燈高 三十二呎半、礎上二十四呎半○光達二湮○等級無等○明弧全度

一構造 三角形頭標附紅白塗木造燈竿

一點火期間 每年四月一日ヨリ十一月三十日迄

一注意 前後兩燈間ノ距離三三五碼

石狩川口ニ入ラントスル船舶ハ前後兩燈ヲ一線ニ望ミ川口中央ニ到リ右折シテ進航

スヘシ

但シ導燈ノ位置ハ川口湊筋ノ變化ニ伴ナヒ、又點燈期間ハ結氷若クハ流水等ノ狀況
ニ依リ孰レモ隨時變更スルコトアルヘシ

告第七六項(三月二十九日附)

四七六頁

海圖第二九三號第
三三號第四一號第
二五四號乙第二六
二號甲第三號第四
號

西能登呂岬燈臺一光力及光達距離增加

一記 事 西能登呂岬燈臺ノ光力及ヒ光達距離ヲ本年七月二日ヨリ左記ノ如ク増加セリ

一光 達 十八湮ヲ十九湮ニ増加○光力三千五百燭ヲ一萬八千燭ニ増加

告第二二八項(七月十八日附)

日本水路誌第六卷

明治四十四年十二月刊行

之部

一一頁

朝鮮一暴風警報信號所及信號種類追加

一記 事 曩ニ大正三年朝鮮總督府告示第六一四號ヲ以テ設定セル暴風警報信號所及ヒ信號種類ニシテ其ノ後ノ追加ニ係ルモノ左ノ如シ

暴風警報信號所及信號種類(種類ニ就イテハ氣象信號式參照)

置

信號種類

忠清南道保寧郡鰲川面蘇城里蘇城山突角

第一種

咸鏡北道清津府彌生町

同

慶尙南道統營郡統營面吉野町

同

平安北道慈城郡中江鎮測候所構内

第一種第二種第三種

咸鏡北道慶興郡雄基測候所構内

同

告第二二〇項(七月十二日附)

一一頁

朝鮮一暴風警報信號所及信號種類追加

一記 事 大正三年朝鮮總督府告示第六一四號ヲ以テ設定セル暴風警報信號所及ヒ信號種類中

又左記ノ追加アリタリ

暴風警報信號所及信號種類(種類ニ就イテハ氣象信號式參照)

置

信號種類

平安北道義州郡義州面義州公園高地
告第二八〇項(九月二十八日附)

第一種

七六

一六頁

偏差五度二分西
海圖第三二一號第
三〇五號第二〇五
號

花岩湫附近一暗礁發見

- 一位置 花岩湫南西方距岸約十分四鏈ノ小嶼ヨリ一四二度一九分(南三二度三〇分東)距離約五鏈
 - 一水深 十三呎(二尋)
 - 一形狀 此ノ暗礁ハ粗沙及ヒ硬岩ヨリ成リ北西、南東ノ長約三十碼幅約十碼ニシテ其ノ周圍ハ水深七尋乃至十尋ナリ
 - 一注意 圖上該暗礁ノ傍ニ(P.A.)ノ符ヲ記入シ置クヘシ
- 告第四四項(二月十九日附)

石根一挂燈立標設置

- 一記事 永興灣口石根ニ左記ノ挂燈立標ヲ設置シ本年三月二十五日ヨリ點火セリ
 - 一位置 虎島南角ノ南方石根上
 - 一燈質 「アガ」式瓦斯閃白光〇毎三秒間ニ一閃光ヲ發ス〇紅光分弧アリ
 - 一燈高 八十三呎、礎上五十五呎〇光達十二哩〇明弧全度〇等級無等
 - 一構造 紅黑橫線塗圓筒形「コンクリート」造
 - 一注意 一九四度一九分(南二一度西)ヨリ二二八度一九分(南五五度西)ニ至ル間及ヒ三三三度一九分(北三〇度西)ヨリ二二一度一九分(北二八度東)ニ至ル間ハ紅光ヲ以テ本立標ノ北方ニ在ル一尋礁及ヒ同南方ニ在ルヴィティアス岩ヲ示ス
- 本燈火萬一消滅スルトキハ再點ニ多少ノ日時ヲ要ス
- 告第一〇三項(四月十八日附)

一〇〇頁
偏差六度四一分西
海圖第三一一號第
三〇七號第一六二
號第三〇一號

一〇二頁

元山港一浚渫船ニ就イテ

- 一記事 元山港内ニ於テ浚渫船金剛丸及ヒ「プリストマン」式浚渫船二艘左記ノ通り碇泊シテ作業ニ従事ス通航船舶ハ金剛丸ノ周圍六十碼以上及ヒ「プリストマン」式浚渫船ノ周圍二十碼以上ヲ隔テ、航行スルヲ要ス但シ各船ハ隨時移動スト云フ
 - 一、金剛丸 船首及ヒ船尾ニ各一箇、兩舷ニ各二箇ノ錨ヲ投シ夜間ハ船體中央及ヒ船尾ニ於テ水面上約三十呎ノ高ニ碇泊燈各一箇ヲ掲揚ス
 - 二、「プリストマン」式浚渫船 船首、船尾及ヒ兩舷ニ各一箇ノ錨ヲ投シ夜間ハ船尾ニ於テ水面上約十八呎ノ高ニ上下六呎ヲ隔テ、碇泊燈及ヒ紅光燈ヲ連掲ス
- 告第三四二項(十一月九日附)

元山港一第三號浮標設置

- 一記事 元山港長德島北西方ニ左記第三號浮標ヲ設置セリ
- 一位置 長德島ノ北西方約一鏈半ニ在ル二尋半礁ノ西側水深三尋ノ處

一〇三頁
偏差六度四〇分西
海圖第三一二號第
三一號

日本水路誌第六卷之部

七七

一様式 圓筒形頭標附黑塗圓錐形浮標
一標高 水面上十一呎

告第一〇四項(四月十八日附)

元山港一掛燈浮標假設

一〇五頁
偏差六度四分西
海圖第三一二號第
三一號

一記事 元山港ニ於テ防波堤築造基礎捨石ノ先端ヲ示明スル爲メ左記ノ假設掛燈浮標ヲ碇置

セリ

一位置 長徳島ノ西方ニ於テ元山掛燈立標ヨリ一〇〇度二〇分(南七三度東)距離半鏈

一燈質 不動白光

一燈高 水面上七呎○光達一哩○明弧全度○等級無等

一樣式 黑塗圓臺形木造浮標ニシテ其ノ上ニ圓柱ヲ樹テ方錐形框式頭標ヲ冠シ之ニ燈器ヲ掲

ク

一注意 本浮標ト長徳島トノ間ハ危險區域ナルヲ以テ内港ニ出入ノ船舶ハ本浮標ト元山掛燈

立標トノ間ヲ通航スヘシ

告第一二四項(五月二日附)

元山港一暗礁發見

一〇五頁
偏差六度四分西
海圖第三一二號第
三一號

一位置 長徳島燈臺ヨリ三〇二度五〇分(北五〇度三〇分西)距離一鏈半

一水深 二尋半
一形狀 暗礁ハ東西約百二十碼南北約四十碼ニシテ其ノ周圍ハ水深二³/₄尋乃至三尋泥底ナリ
告第一四六項(五月十九日附)

元山港一假設掛燈浮標燈質等變更

一〇五頁
海圖第三一二號第
三一號

一記事 曩ニ告示セル元山港假設掛燈浮標ノ燈質及ヒ光達距離ヲ左記ノ如ク變更セリ

一位置 防波堤端附近

一燈質 無等不動綠光

一光達 二哩

告第二六〇項(九月二日附)

朝鮮 開港場一港界標設置

一記事 朝鮮開港ニ於ケル港界標示ノ爲メ左記ノ如ク立標及ヒ浮標ヲ設置セリ

港別 港界標

位

置

港

(一)清津港 立標 細浦川口右岸東端 立標ヨリ高抹山半島南端ニ引ケル一線

(二)城津港 立標 厚里津山南西方崖上 立標ヨリ沙津端南端ニ引ケル一線

(三)元山港 立標 陽日川口右岸 立標ヨリ葛麻半島一三六呎樹頂ニ引ケル一線

(四)釜山港 立標 富民洞南端岸上 二標間ノ一線ヲ南界トス

立標 大風浦海岸

立標 廣蟾末

立標 浮鳳末

二標間ノ一線ヲ東界トス

- (一)一八〇頁
- (二)一五六頁
- (三)一〇五頁
- (四)二一頁
- (五)三八四頁
- (六)四四四頁
- (七)五〇五頁
- (八)五六九頁
- (九)六〇九頁
- (十)六二二頁

同港ニ出入スル船舶ハ注意スヘシ
左ノ六點ヲ連接スル線内

- A 點 鵜ノ瀬挂燈立標ヨリ二七〇度五九分(北八四度西)距離六 $\frac{1}{2}$ 鏈
- B 點 同 二四七度二九分(南七二度三〇分西)距離五 $\frac{1}{2}$ 鏈
- C 點 同 二七七度五九分(北七七度西)距離十分九鏈
- D 點 同 二三五度五九分(南六一度西)距離二 $\frac{1}{2}$ 鏈
- E 點 同 一二五度二九分(南四九度三〇分東)距離八鏈
- F 點 同 一三八度五九分(南三六度東)距離九 $\frac{1}{2}$ 鏈

一標 識 浚渫船東萊丸ハ海上衝突豫防法第四條第一項ノ規定ニ準シ紅光燈又ハ黑球ヲ掲揚ス
一期間 大正五年二月十五日ヨリ大正六年三月三十一日迄
一注意 通航船舶ハ浚渫船及ヒ鵜ノ瀬挂燈立標ノ北側ヲ航行スヘシ
告第一四五項(五月十九日附)

釜山港—海圖訂正

一記事 當部員最近ノ調査ニ據リ海圖上左記ノ如ク訂正ス
(一)釜山ノ名稱變位
港首釜山鎮ノ西方ニ接在セル「釜山」ヲ削除シテ此ノ位置ニ「釜山鎮」ヲ轉記シ草梁ノ南方市街適宜ノ場所ニ「釜山」ヲ記入スヘシ
(二)防波堤ノ竣工

二〇四頁至
二一四頁
二年告示集八五頁
海圖第三一三號(二)
(三)第一二五一號

草梁停車場ノ東方防波堤ハ二箇所共竣工ニ付斷線ヲ實線ニ改記シ「工事中」ノ文字ヲ削除ス
(三)挂燈立標削除
前記防波堤ノ工事中建設セル二箇ノ挂燈立標(孰レモ概位ト附記シアリ)ハ孰レモ不存在ニ付削除ス

(四)棧橋竣成
釜山市街停車場ノ前面ニアル工事中ノ棧橋ハ竣工ニ付實線ニ改メ「工事中」ノ文字ヲ削除「第二棧橋」ト記入シ尙ホ其ノ南方既設棧橋附近ニ「第一棧橋」ト附記スヘシ
(五)海圖上ヨリ削除スヘキモノ

- イ、草梁ノ文字ニ接シテ記セル△○ハ不存在ニ付削除
- ロ、釜山市街ノ北方獨山ノ東麓ニ記セル「著シキ二軒家(西洋造リ)」ノ文字削除
- ハ、ロノ南方至近「午砲所」移轉ニ付削除
- ニ、釜山市街南端岸龍尾山ニ記セル「暴風標」ハ不存在ニ付削除
- ホ、港ノ東角浮鳳末ニ記セル「E.S」ハ不存在ニ付削除

(六)午砲所記入等
絶影島北岸「日本海軍炭庫」ヲ「海軍炭庫用地」ニ改記シ該文字ノ南方附近ニ「午砲所アリ」ヲ記入スヘシ

告第二七六項(九月二十二日附)

二〇五頁
偏差五度一分四
海圖第三一三號

釜山港一標柱設置

- 一 記事 釜山港瀛仙洞地先海面埋築區域ヲ標示スル爲メ左記三標柱ヲ建設セリ
- 一 位置 第一標柱ヨリ燕岩挂燈立標ハ四〇度二九分(北四五度三〇分東)距離五%鏈
第二標柱ヨリ燕岩挂燈立標ハ三八度五四分(北四三度五五分東)距離五%鏈
第三標柱ヨリ燕岩挂燈立標ハ三四度五九分(北四〇度東)距離四%鏈
- 一 樣式 各黑塗堅框形頭標附黑塗方形木柱
- 一 標高 水面上十呎

告第三二八項(十月二十八日附)

二〇六頁

偏差五度零分四
海圖第三一三號第
一二五一號

釜山港附近一障碍物發見

- 一 記事 汽船柳丸(吃水^{船首十七呎半}船尾二十呎強)ハ本年十月二十五日釜山港口絶影島ト生島トノ間ヲ通過ノ際左記概位ニ於テ何等カノ障碍物ニ攔觸セリト云フ
- 一 概位 生島頂ヨリ三二一度一五分(北西イ北)距離約百七十碼
- 一 種別 三尋内外ノ淺礁ナラント云フ
- 一 注意 海圖上前記位置ニ暗礁種類未詳ノ符「○」ヲ記入シ之ニ「大正五年報告」及ヒ(P.A.)ヲ附記スヘシ

告第三六一項(十一月二十四日附)

二〇七頁
二〇八頁

二年告示集八六頁
海圖第三一三號第
一二五一號(四第
三〇四號第三〇五
號第一九六號第三
〇二號第一八〇號

釜山港一挂燈浮標廢設、塗色變更及導燈點火停止

- (一) 鋸齒礁挂燈浮標撤去
 - 一 位置 鋸齒礁北側
 - 一 樣式 黑塗圓筒形浮標ニシテ閃綠光ヲ顯ス
- (二) 鼓岩挂燈浮標設置
 - 一 位置 鼓岩ノ南方水深五尋ノ處
 - 一 燈質 「アガ」式瓦斯閃綠光〇毎二秒間ニ一閃光ヲ發ス
 - 一 燈高 水面上十一呎〇光達五哩〇明弧全度〇等級無等
 - 一 樣式 紅塗圓筒形上部櫓狀鐵造浮標ニシテ頂上ニ燈器ヲ掲ク
 - 一 注意 本燈火萬一消滅スルトキハ再點ニ多少ノ日時ヲ要ス
- (三) 鵜ノ瀨挂燈立標塗色變更
 - 一 位置 鵜ノ瀨上
 - 一 變更 立標ノ紅塗ヲ黑塗ニ改ム
- (四) 釜山導燈點火停止
 - 一 位置 草梁北方
 - 一 燈質 不動紅光(高低二燈共)

告第一四四項(五月十九日附)

二〇八頁
海圖第三一三號第
一二五一號

釜山港一暗岩發見

- 一 記事 釜山港北側浮鳳末附近ニ於テ左記ノ暗岩ヲ發見セリ
- 一 位置 浮鳳末南西方
- 一 水深 三呎乃至五呎
- 一 形狀 此ノ暗岩ハ前記位置ヨリ浮鳳末迄約二十碼ノ幅ヲ以テ連續シ其ノ周圍ハ水深三尋乃至五尋沙泥底ナリ

告第七八項(三月二十九日附)

二〇八頁

偏差五度一分西
海圖第三一三號第
一二五一號

釜山港一浮標設置

- 一 記事 釜山港浮鳳末ヨリ南西方ニ擴延セル礁脈端ニ左記ノ浮標ヲ碇置シ之ヲ浮鳳末浮標ト稱ス
- 一 位置 浮鳳末ヨリ擴延セル礁脈ノ南西端
- 一 樣式 三角形頭標附紅塗圓錐形鐵造浮標
- 一 標高 水面上十一呎

告第一〇二項(四月十八日附)

二二〇頁

二年告示集九〇頁

磨堂嶼立標一構造變更

- 一 記事 磨堂嶼立標ノ構造ヲ左記ノ如ク變更セリ
- 一 構造 紅塗球形頭標附紅黑橫線塗木造圓柱
- 一 標高 二十六呎

告第三八〇項(十二月九日附)

二四五頁

鎮海軍港一細則中改正

- 一 記事 鎮海要港部司令官ハ鎮海軍港細則中左ノ通り改正セリ
- 第六十六條 本細則ニ於テ傳染病ト稱スルハ、虎列刺、赤痢、腸窒扶斯、A型パラチアス、B型パラチアス、痘瘡、發疹窒扶斯、猖紅熱、實布の利亞、バースト、再歸熱、流行性腦脊髓膜炎及麻疹ヲ謂フ
- 前項ノ外檢疫ヲ必要トスル傳染病及流行病アルトキハ亦之ニ對シ本細則ヲ適用ス

告第二六五項(九月十一日附)

二五七頁

偏差四度五六分西
海圖第一二五二號

竹林浦一暗岩發見

- 一 記事 鎮海防備隊所屬船第三震天ハ本年一月十日左記ノ暗岩ヲ發見セリ
- 一 位置 暗岩ヨリ竹林浦天測點ハ八六度四分(南八九度東)距離一%鏈
- 一 水深 約一尋
- 一 形狀 孤立岩ニシテ闊約十二呎

日本水路誌第六卷之部

告第二一項(二月二十五日附)

二六二頁

偏差四度五六分西
海圖第一二五二號
第三〇四號第一九
六號第三〇二號第
一八〇號第一六二
號第二〇五號第三
〇一號第二號

鴻島北西方一淺礁發見

- 一 記事 當部員最近測量ノ結果鴻島ノ北西方ニ於テ左記ノ淺礁ヲ發見セリ
 - 一 位置 淺礁ヨリ鴻島燈臺ハ一三一度(南四四度四分東)距離一哩二鏈
 - 一 水深 十九尋(底質岩)
 - 一 形狀 礁ハ南北ニ長ク周圍ノ水深二十六尋乃至三十三尋ナリ
- 告第二八七項(九月三十日附)

二六八頁

偏差四度五六分西
海圖第五二號第一
二五三號第三〇四
號第三〇二號

蘆臺群島一暗岩發見

- 一 記事 當部員最近測量ノ結果蘆臺群島附近ニ於テ左記ノ暗岩ヲ發見セリ
- (一) 申島北端附近
 - 一 位置 岩ヨリ北岩ハ二九六度三〇分(北五八度三四分西)距離四 $\frac{3}{4}$ 鏈
 - 一 水深 低潮時九呎干出ス
- (二) 毛島東方
 - 一 位置 岩ヨリ毛島南端ハ二九四度(北六一度四分西)距離二 $\frac{3}{4}$ 鏈
 - 一 水深 四分三尋(底質岩)
- (三) 北岩北西方
 - 一 位置 岩ヨリ北岩ハ一四〇度(南四五度四分東)距離四 $\frac{3}{4}$ 鏈

一 水深 三 $\frac{3}{4}$ 尋(底質岩)

告第一〇一項(四月十八日附)

二七一頁

偏差四度五六分西
海圖第一二五三號
第三〇四號

子郊灣一暗岩記入

- (一) 一位置 暗岩ヨリ四十呎島頂ハ一三五度三五分(南三九度二九分東)距離六 $\frac{3}{4}$ 鏈
 - 一 水深 八分一尋(底質岩)周圍ノ水深二尋乃至三 $\frac{3}{4}$ 尋
 - (二) 一位置 暗岩ヨリハン島東端ハ一八一度(南五度五六分西)距離三鏈
 - 一 水深 三尋(底質岩)周圍ノ水深三尋半乃至四尋
- 告第三一一項(十月十三日附)

二七二頁

偏差四度五六分西
海圖第一二五三號
第三〇四號第三〇
二號

鳥島附近一暗礁發見

- 一 位置 鳥島北端ヨリ三二八度三四分(北二六度三〇分西)距離二哩
 - 一 水深 一尋半
 - 一 形狀 數箇ノ岩石ヨリ成リ幅約二十呎、長約三十六呎ニシテ周圍水深三尋泥底ナリ
- 告第四二項(二月十二日附)

二七三頁

偏差四度五六分西
海圖第一二五三號
第三〇四號第三〇
二號

晋州灣内一干出岩發見

- 一 記事 當部員最近測量ノ結果晋州灣内ニ於テ左記ノ干出岩ヲ發見セリ
- 一 位置 干出岩ヨリ醜所浦(六十四呎)ハ一八八度五〇分(南一三度四六分西)距離二哩一鏈

一 形狀 十二呎干出ス
告第二八八項(九月三十日附)

二七四頁

海圖第一二五三號

彌助水道北側一暗礁發見

一 記事 汽船海雲丸船長ハ本年五月一日左記ノ暗礁ヲ發見セリ
一 位置 彌助洞南方ノ灣内
一 水深 一呎半
一 形狀 此ノ暗礁ハ三箇ヨリ成リ礁脈ヲ以テ連續シ北西、南東ニ擴延ス最大ノモノハ長約三十碼幅約十碼ニシテ其ノ西方約十六碼ニ長約十碼幅約六碼ノモノ及ヒ更ニ其ノ西方約十四碼ニ長約十五碼幅約六碼ノモノアリ

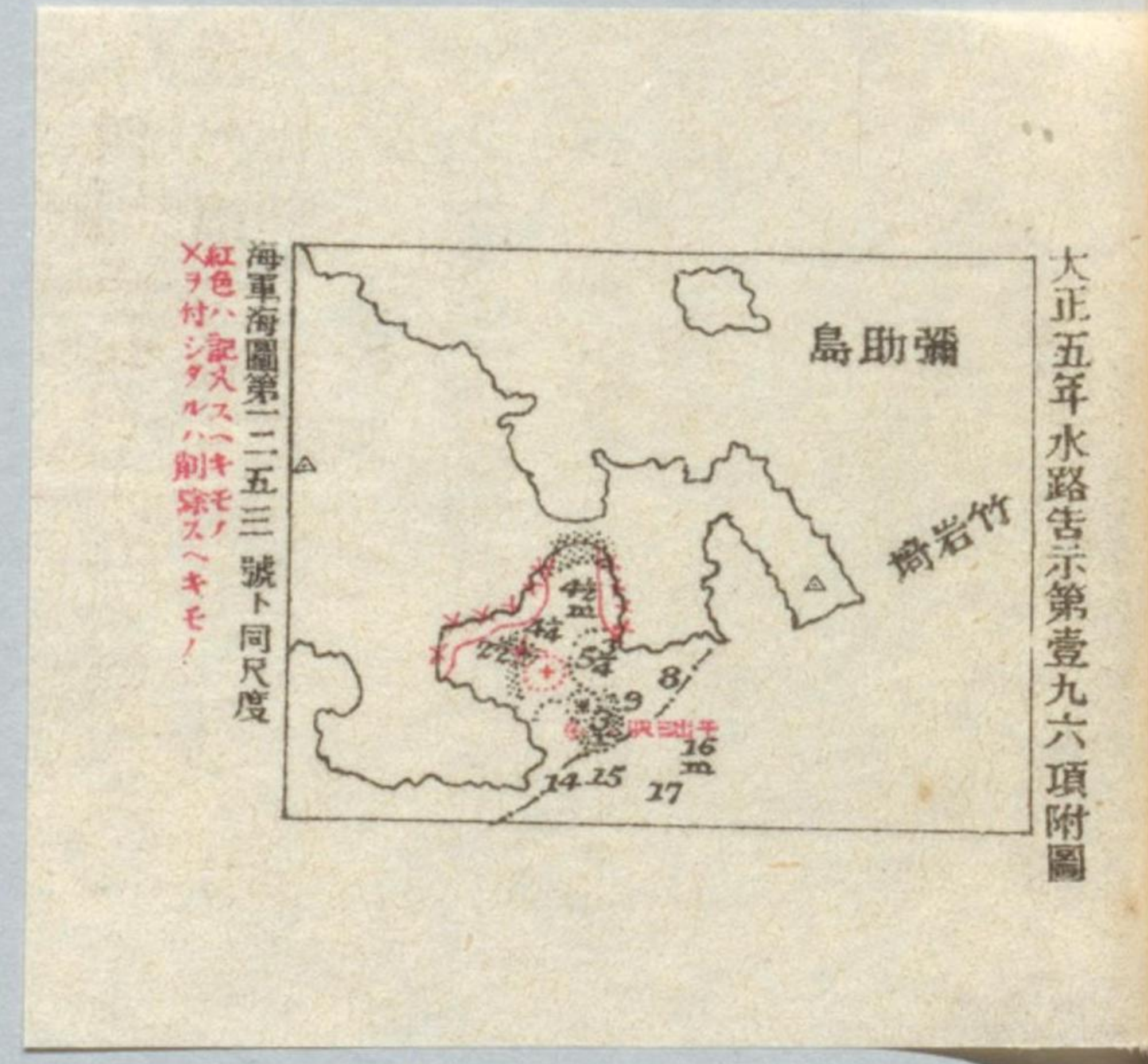
告第一五九項(五月二十七日附)

二七四頁

海圖第一二五三號

彌助水道北側一海圖訂正

一 記事 曩ニ汽船海雲丸船長ノ發見ニ係ル彌助洞南方灣内ノ暗礁ニ對シ當部員調査ノ結果更ニ干出三呎岩及ヒ岸線ノ變化セルヲ發見セリ依ツテ別紙附圖ニ據リ海圖ヲ訂正スヘシ
告第一九六項(六月二十九日附)



一形 狀 十二呎干出ス
告第二八八項(九月三十日附)

二七四頁

海圖第一二五三號

彌助水道北側一暗礁發見

一記 事 汽船海雲丸船長ハ本年五月一日左記ノ暗礁ヲ發見セリ

一位 置 彌助洞南方ノ灣内

一水 深 一呎半

一形 狀 此ノ暗礁ハ三箇ヨリ成リ礁脈ヲ以テ連續シ北西、南東ニ擴延ス最大ノモノハ長約三十碼幅約十碼ニシテ其ノ西方約十六碼ニ長約十碼幅約六碼ノモノ及ヒ更ニ其ノ西方

約十四碼ニ長約十五碼幅約六碼ノモノアリ

告第一五九項(五月二十七日附)

二七四頁

海圖第一二五三號

彌助水道北側一海圖訂正

一記 事 曩ニ汽船海雲丸船長ニ出三岩及ニ發見セリ依ツテ別紙附圖ニ據リ海圖ヲ訂正スヘ

告第一九六項(五月二十九日附)



三三三頁

偏差四度二分五分西

海圖第一二五八號

第一二〇八號第三

〇二號第二〇五號

第三〇一號第三八

一號第二號第三八

二號

濟州邑北東方一山地燈臺設置

一記 事 濟州邑ノ北東方ニ左記ノ燈臺(山地燈臺ト稱ス)ヲ設置シ本年十月三十日ヨリ點火セ

一位 置 濟州邑ノ北東方

一燈 質 「アガ」式瓦斯閃白光〇毎三秒間ニ一閃光ヲ發ス

一燈 高 二〇二呎、礎上二十四呎〇光達十二哩〇等級無等

一明 弧 七〇度三五分(北七五度東)ヨリ二五一度三五分(南七六度西)ニ至ル間

一構 造 白塗圓形煉瓦造

一注 意 本燈火萬一消滅スルトキハ再點ニ多少ノ日時ヲ要ス

告第三四七項(十一月十三日附)

三七〇頁

四年告示集七三頁

偏差四度三七分西

海圖第一二五七號

第三〇三號第三〇

二號

都草島西方一沈船位置訂正

一記 事 曩ニ告示セル汽船第二大東丸ノ沈沒位置ヲ左記ノ如ク訂正ス

一位 置 前告示位置ノ南々東方約五之鏈

沈船ヨリ牛耳島觀音山△ハ二一七度三四分(南西^四南)距離四哩六^四之鏈

告第一六〇項(五月二十七日附)

三七八頁

海圖第一二五六號

第三〇三號第三〇

栗島一燈臺設置

一記 事 栗島附屬ノ無名島上ニ左記ノ燈臺ヲ設置シ本年十月五日ヨリ點火セリ

二號第二〇五號第
三〇一號

一位置 栗島附屬ノ無名島上

一燈質 「アガ」式瓦斯閃白光〇毎三秒間ニ一閃光ヲ發ス

一燈高 八十八呎、礎上二十四呎〇光達十二哩〇明弧全度〇等級無等

一構造 白塗圓筒形煉瓦造

一注意 本燈火萬一消滅スルトキハ再點ニ多少ノ日時ヲ要ス

告第三三〇項(十月二十八日附)

四二九頁

偏差五度零分西

海圖第三三三號第
三三四號

群山港一第一號挂燈浮標位置變更

一記事 群山港第一號挂燈浮標ノ位置ヲ左記ノ如ク變更セリ

一位置 現圖載位置ノ南東方ニ於テ甲號(第一號)挂燈立標ヨリ二五二度(南七七度西)距離三
哩二鐘半

告第一三四項(五月九日附)

四九五頁

三年告示集九九頁

海圖第三二七號第
三二六號

北長子嶼近傍一磁氣感應ニ就イテ

一記事 曩ニ英艦 Hampshire ノ報告ニ據リ北長子嶼近傍ニ於テ地方的磁氣感應アリタル旨告
示セル處軍艦吾妻ハ本年一月二十六日及ヒ同三十一日ノ二回該嶼ノ北方及ヒ西方各

三位置 北長子嶼燈臺 北緯三七度二〇分 東經一二六度二八分半

一注意 曩ニ該嶼附近ニ圖載セル「磁氣ノ感應アリト云フ(大正二年報告)」ノ文字ヲ削除ス

告第五四項(三月二日附)

四九九頁

三年告示集九九頁

四年告示集七六頁

仁川港一浚渫船ニ就イテ

一記事 仁川港浚渫區域内ニ於テ碎岩船一隻及ヒ「プリストマン」式浚渫船二隻左記ノ通り碇
泊シテ作業ニ従事ス通航船舶ハ其ノ西側(小月尾島側)ヲ通航スルヲ要ス但シ各船ハ

該區域内ニ於テ隨時移動ス

(一)碎岩船 船首及ヒ船尾ニ各一箇、兩舷ニ各二箇ノ錨ヲ投シ夜間ハ船首及ヒ船尾ニ於テ水面上
約三十五呎ノ高ニ碇泊燈各一箇ヲ掲揚ス

(二)浚渫船 船首船尾及ヒ兩舷ニ各一箇ノ錨ヲ投シ夜間ハ船體中央ニ於テ水面上約二十五呎ノ高
ニ白光燈一箇、船尾ニ於テ水面上約二十五呎ノ高ニ碇泊燈一箇ヲ掲揚ス

一注意 曩ニ告示(四年告第六六項)セル浚渫船ニ關スル事項ハ之ヲ廢ス

告第四三項(二月十二日附)

四九九頁

仁川港一浚渫及碎岩工事ニ就イテ

一記事 仁川港浚渫區域内ニ於テ碎岩船一艘及ヒ「プリストマン」式浚渫船三艘作業ニ従事ス
通航船舶ハ左記各項ニ注意スヘシ

一、作業及ヒ作業ノ場所

大五年十月中ハ水路ノ西側又ハ東側ニ於テ作業ス

同 十一月以降ハ水路及ヒ其ノ附近ニ於テ作業ス
夜間ハ作業ヲ中止シテ水路外ニ碇泊ス

二、碇泊及ヒ標示

碎岩船 船首及ヒ船尾ニ各一箇、兩舷ニ各二箇ノ錨ヲ投シ夜間ハ船首及ヒ船尾ニ於テ水面上
約三十五呎ノ高ニ碇泊燈各一箇ヲ掲揚ス
浚渫船 船首船尾及ヒ兩舷ニ各一箇ノ錨ヲ投シ夜間ハ船體中央ニ於テ水面上約二十五呎ノ
高ニ白燈一箇、船尾ニ於テ水面上約二十五呎ノ高ニ碇泊燈一箇ヲ掲揚ス

三、信號

水路ニ於テ作業スルトキハ旗ヲ碇泊燈柱ニ掲揚シテ左記信號ヲナス

該船ノ西側ヲ航行スルヲ要スルトキハ赤旗ヲ掲ク

該船ノ東側ヲ航行スルヲ要スルトキハ白旗ヲ掲ク

一注意 大正五年水路告示第四三項ヲ以テ告示セル浚渫船等ニ關スル事項ハ之ヲ廢止ス

告第三四八項(十一月十三日附)

五〇三頁

偏差五度二三分西
四年告示集七七頁
海圖第三二三號第
三二七號第三二六
號

仁川港一沈船挂燈浮標變更

一記事 小月尾島南西方ノ沈船南越丸ノ位置ヲ示明スル挂燈浮標ノ燈質及ヒ構造等ヲ左記ノ
如ク變更セリ

一位置 小月尾島燈臺ヨリ二二〇度七分(南四五度三〇分西)距離約一哩一 $\frac{1}{2}$ 鏈

一燈質 「アガ」式瓦斯閃綠光〇每五秒間ニ一閃光ヲ發ス

一光達 二哩〇明弧全度〇等級無等

一構造 綠塗圓臺形鐵造浮標ニシテ上部ニ櫓狀ヲ組立ツ

一注意 本燈火萬一消滅スルトキハ再點ニ多少ノ日時ヲ要ス

告第一七項(二月二十日附)

五〇三頁

偏差五度二三分西
海圖第三二三號第
三二七號

仁川港一暗礁取除工事ニ關スル注意

一記事 仁川港左記地點ニ於テ爆藥ヲ使用シ暗礁取除工事ヲ施行ス通航船舶ハ左記諸項ニ注
意スヘシ

一、爆藥使用地點

A點ハ 小月尾島燈臺ヨリ一五一度三七分(南二三度東)距離一 $\frac{1}{2}$ 鏈

B點ハ 同 一二七度三七分(南四七度東)距離二 $\frac{1}{2}$ 鏈

C點ハ 同 一六三度三七分(南一一度東)距離二 $\frac{1}{2}$ 鏈

二、作業期間

大正五年十一月一日ヨリ大正七年三月三十一日迄

三、作業中ノ標示

小月尾島燈臺ノ前面埋築地ニ於テ水面ヨリ高三十呎ノ旗竿上並ニ作業地點ノ南北各約二鏈
ヲ隔テ、碇泊セル二艘ノ傳馬船上ニ各紅旗ヲ掲揚ス

四、航方

通航船舶前號ノ標示ヲ認メタルトキハ一時其ノ航行ヲ停止シ作業ノ終了ヲ待チテ通行スヘ

五、記事

本作業ハ晝間ニ限リ一日三回又ハ四回宛執行シ毎回約二分乃至三分時ヲ要ス
告第三六七項(十二月一日附)

五四四頁

四年告示集七九頁
海圖第三二六號第
三九二號第三〇一
號

大睡鴨島西方一挂燈浮標結氷中撤去

- 一記 事 曩ニ設置セル海州挂燈浮標ハ毎年結氷中之ヲ撤去ス
 - 一位 置 海州灣大睡鴨島北西端ノ西方約一 $\frac{1}{4}$ 鏈
- 告第一二項(二月十七日附)

五五四頁

偏差五度三九分西
海圖第三四三號

潮浦附近一干出礁發見

- (一) 一位置 潮浦沖十三呎岩ヨリ南西方距離二鏈
- 一形狀 三角形ニシテ礁頂ハ前記位置ニアリ低潮ニ四呎干出ス礁ハ礁頂ヨリ西方ニ約百二十碼、北東方ニ約十碼、南東方ニ六碼延出シ水深三呎乃至五呎ヲ有シ附近ノ底質ハ沙ナリ
- (二) 一位置 (一)ノ位置ヨリ南東方距離約二鏈
- 一形狀 三角形ニシテ礁頂ハ前記位置ニアリ低潮ニ一呎半干出ス礁ハ礁頂ヨリ北方ニ約三十碼、南方ニ約十碼、東方ニ約六碼延出シ水深一呎乃至五呎ヲ有シ附近ノ底質ハ沙ナリ

告第二二九項(七月十八日附)

五六五頁

海圖第三四八號第
三四三號

大同江口一四 $\frac{1}{4}$ 尋礁浮標撤去

- 一位 置 纂島燈臺ヨリ北東方約七鏈ニ在ル四 $\frac{1}{4}$ 尋礁上
 - 一様 式 球形頭標附紅黑橫線塗圓錐形浮標
 - 一注 意 海圖上本浮標ノ跡ニ四 $\frac{1}{4}$ 尋ノ水深ヲ記入スヘシ
- 告第二九四項(十月五日附)

六〇七頁

三年告示集一〇三
頁
海圖第三五〇號第
三四三號第三六三
號

鴨綠江口一東水道口第一號挂燈浮標復舊

- 一記 事 東水道口第一號挂燈浮標ハ既ニ復舊シ代置セル假設浮標ヲ撤去シタリ
 - 一位 置 東水道口中央ニ在ル三尋淺堆南側
- 告第一三九項(五月十六日附)

六〇九頁

偏差五度五九分西
海圖第三五〇號

龍巖浦港一港界追加

- 一記 事 曩ニ告示セル朝鮮開港場港界ノ龍巖浦港(多獅島錨地)港界中其ノ北界線及ヒ東界線ヲ左記ノ如ク追加ス
- 一追 加 (一)北界線 龍巖浦市街ノ北東方ニ在ル龍化山△ヨリ二八一度三三分(北七二度三〇分西)ニ西方對岸迄引ケル一線

(二)東界線 獅子島中央頂(二五〇呎)ノ北東方約一鏈ニアル山頂ヨリ加次島頂ニ引

ケル一線

一注意 前記北界線ノ起點及ヒ東界線ノ北端ニハ港界立標ヲ設置セス

告第一六七項(六月五日附)

六〇九頁

海圖第三五〇號

龍巖浦港一港界中訂正

一記事 曩ニ追加セル龍巖浦港(多獅子島錨地)ノ北界線及ヒ東界線ヲ左記ノ如ク訂正ス

(一)北界線 龍巖浦市街ノ北東方ニ在ル龍化山△ヨリ西北西方安子山頂(二九三呎)ニ向ヒ對岸迄

引ケル一線

(二)東界線 獅子島二五〇呎頂ヨリ加次島頂迄引ケル一線

告第一九五項(六月二十四日附)

六一四頁

二年告示集一二六

海圖第三四九號第
三五〇號第三四三
號第三六三號

鴨綠江一航行ニ關スル注意事項中改正

一記事 曩ニ告示セル鴨綠江航行ニ關スル注意事項中第七以下ヲ左記ノ如ク改正セリ

七、本航路ノ浮標ハ増水ノ爲一時之ヲ撤去シタル場合ハ減水後、流失流轉シタル場合ハ發見後

直ニ之ヲ碇置スルモノナルコト

八、本航路ノ浮標ハ沙堆ノ位置及水深ノ變更ニ伴ヒ隨時之ヲ増減變更スル場合アルコト

九、本航路ノ航路標識ニ付テハ位置、構造等著シク變更シタルモノニ限り之ヲ告示スルコト

十、本航路ニ於テ水路ノ嚮導ヲ受ケムトスル船舶ハ其ノ關係者又ハ船長ヨリ電報其ノ他ノ方法

ヲ以テ嚮導者ノ乗込ヲ要スル場所、日時、嚮導區域及ヒ出入別等ヲ其ノ二日前迄ニ在龍岩浦

鴨綠江水先人事務所ニ申込ミ朝鮮水先令ニ依ル水先人ヲ得ルノ便宜アルコト

告第四五項(二月十九日附)

露領沿海州水路誌大正元年十一月刊行之部

四五頁

偏差八度零分西
海圖第二六八號第
二八一號第二六三
號

ブールヌイ角 [Burnui point] 礁脈一浮標設置

一 概位

(一) ブールヌイ角ノ外端ヨリ二七七度(北七五度西)距離約一鏈
(二) 同外端ヨリ二二六度(南六四度西)距離約一 $\frac{1}{2}$ 鏈

一 樣式

各黑白塗圓柱浮標

一 注意

此ノ二浮標ハブールヌイ角附近ヨリ延出セル礁脈ヲ示明ス
海圖上該二浮標ノ傍ニ各“(P. A.)”ト附記スヘシ

告第二〇項(二月二十日附)

一三二頁

偏差八度二分西
海圖第二七六號
(分圖共)第四號

Chikhacheva island 一燈臺設置

一 位 置

Chikhacheva island 南東端ニ近キ塔

一 燈 質

明暗白光〇明二 $\frac{1}{2}$ 秒、暗零 $\frac{1}{2}$ 秒

一 燈 高

三六五呎、礎上九呎〇光達七哩〇光力百燭以下

一 明 弧

二〇四度三九分(南三三度西)ヨリ一五七度二九分(南一四度東)ニ至ル間

一 構 造

白塗八角形鐵造塔

告第一六二項(六月三日附)