

群馬縣勢要覽

昭和十一年版


特277

744

特277-744



*76W10683 *



始





高崎市
縮尺二万五千

76W10683



群馬縣勢要覽

群馬縣總務部統計課

農		額價總產生		生		畜		造業及水土		口		象	
農産物	畜産物	農産物	畜産物	牛	馬	猪	鶏	水産物	工業	人口	世帯	人口	世帯
...



山麓... 山麓の風景... 山麓の風景... 山麓の風景...



山麓... 山麓の風景... 山麓の風景... 山麓の風景...

工		産水		業鑛		業林	
...



地名山... 地名山の風景... 地名山の風景... 地名山の風景...

社		政		財		事	
...




地名山... 地名山の風景... 地名山の風景... 地名山の風景...

群馬縣管內各地圖

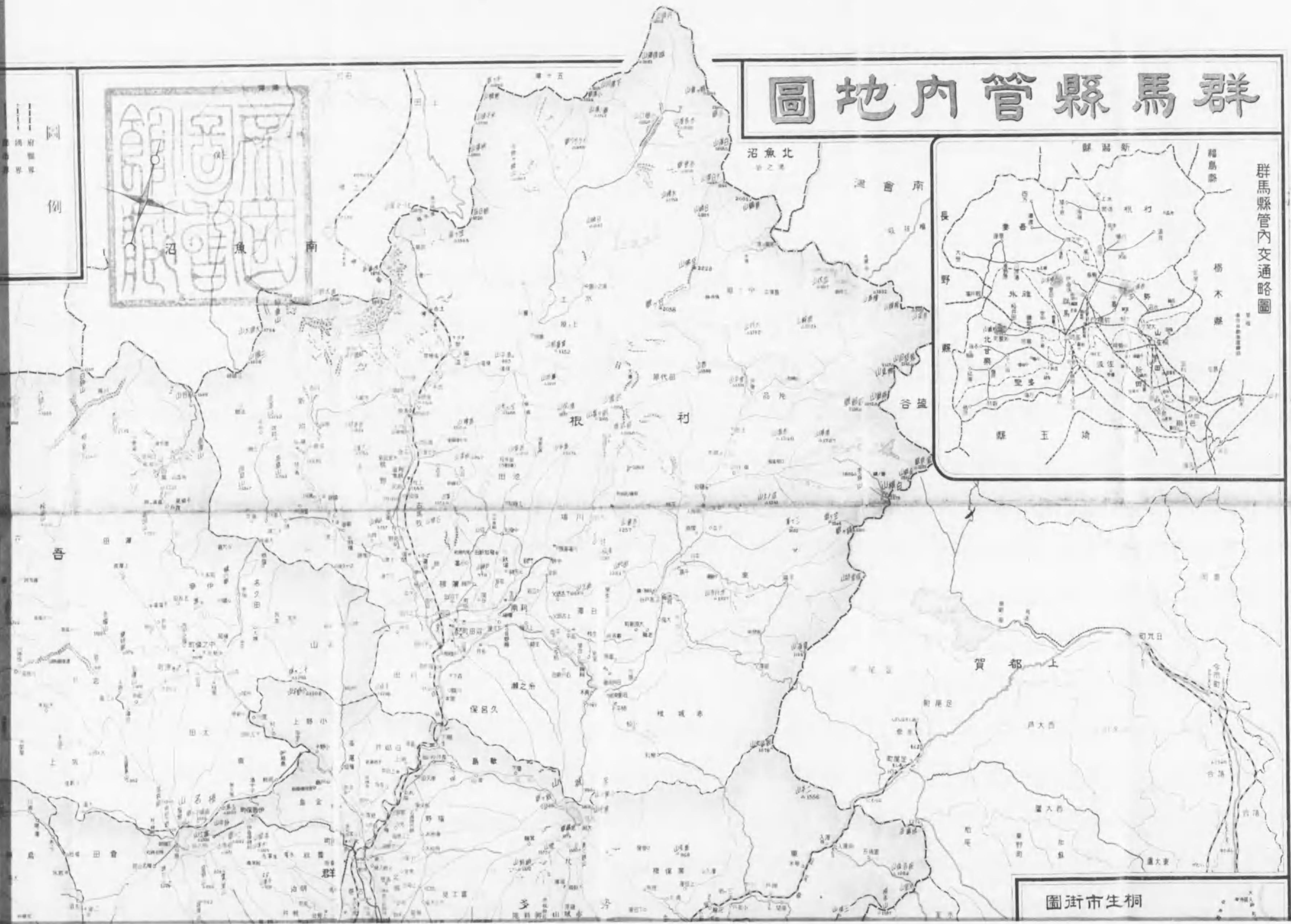
群馬縣管內交通略圖

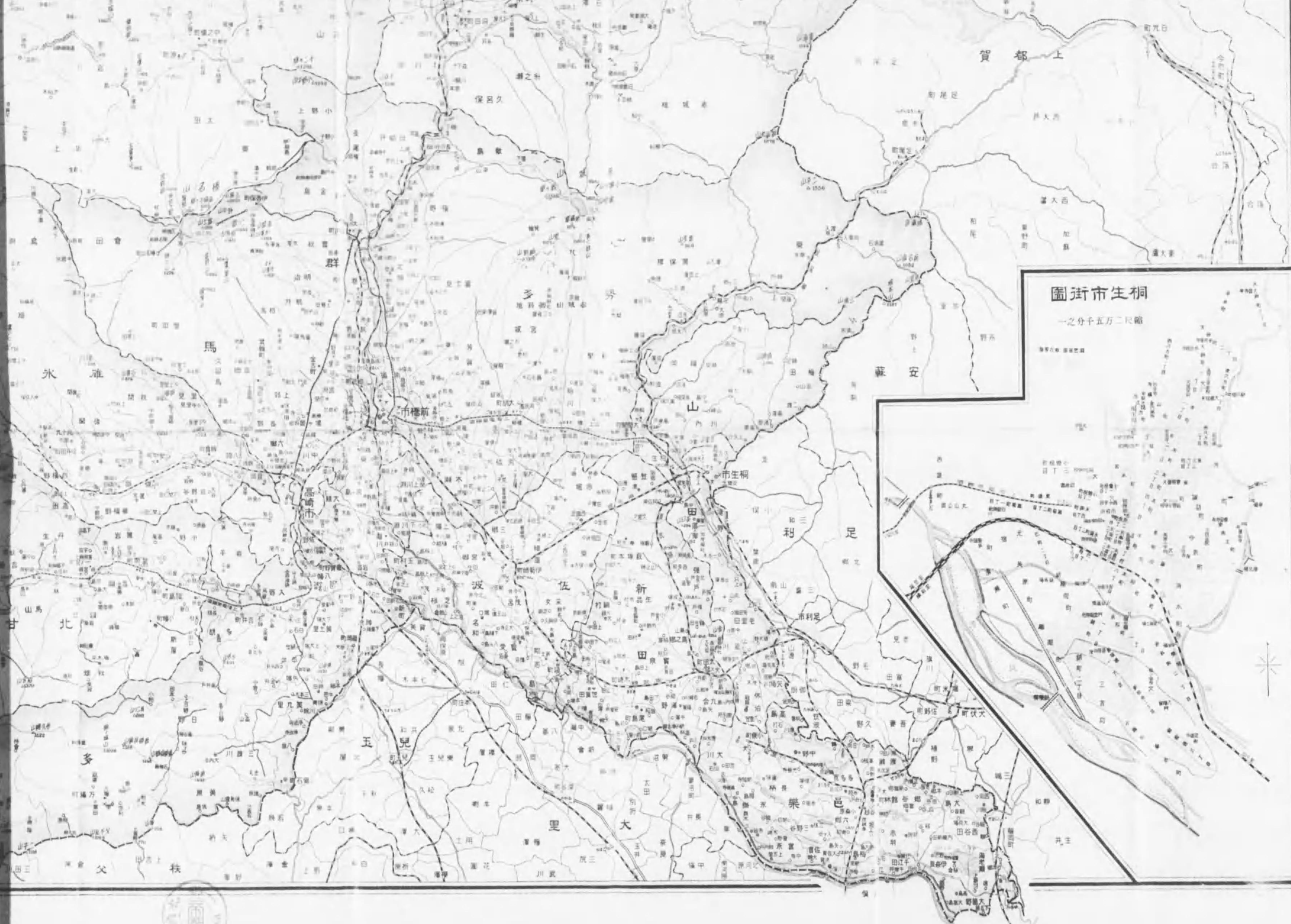


桐生市街圖



例
—— 國境
—— 縣境

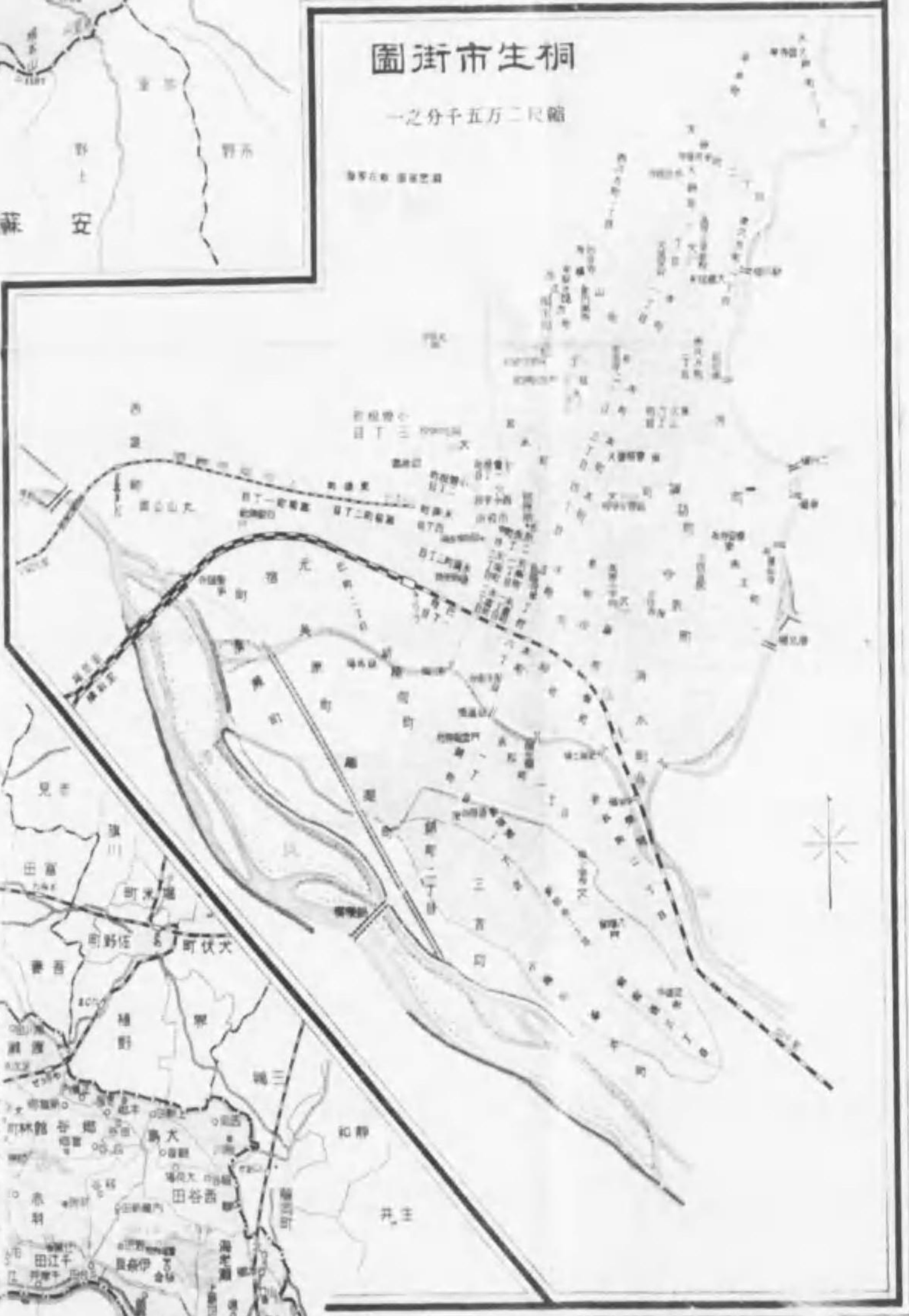




桐生市街圖

縮尺二萬五千分之一

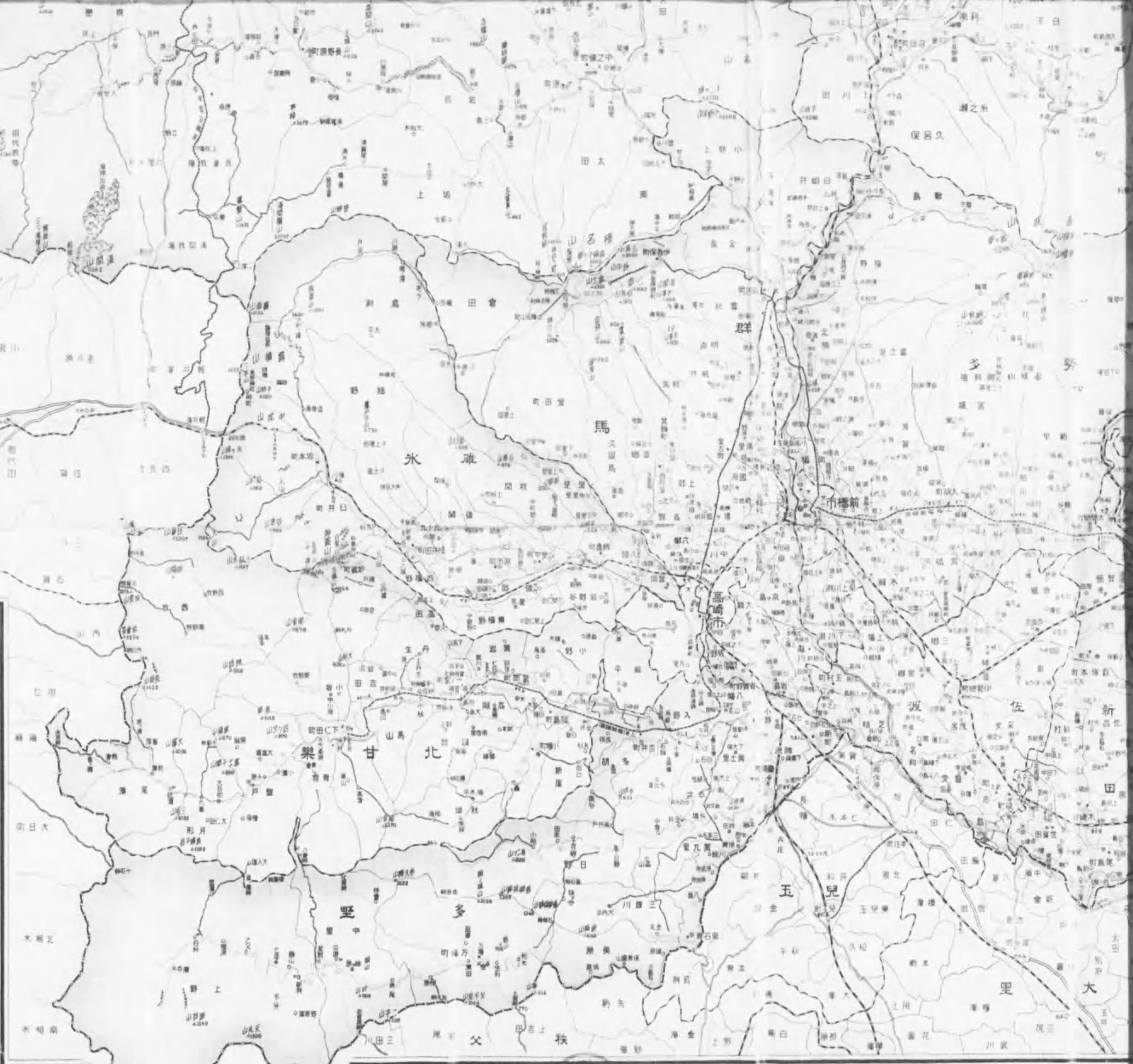
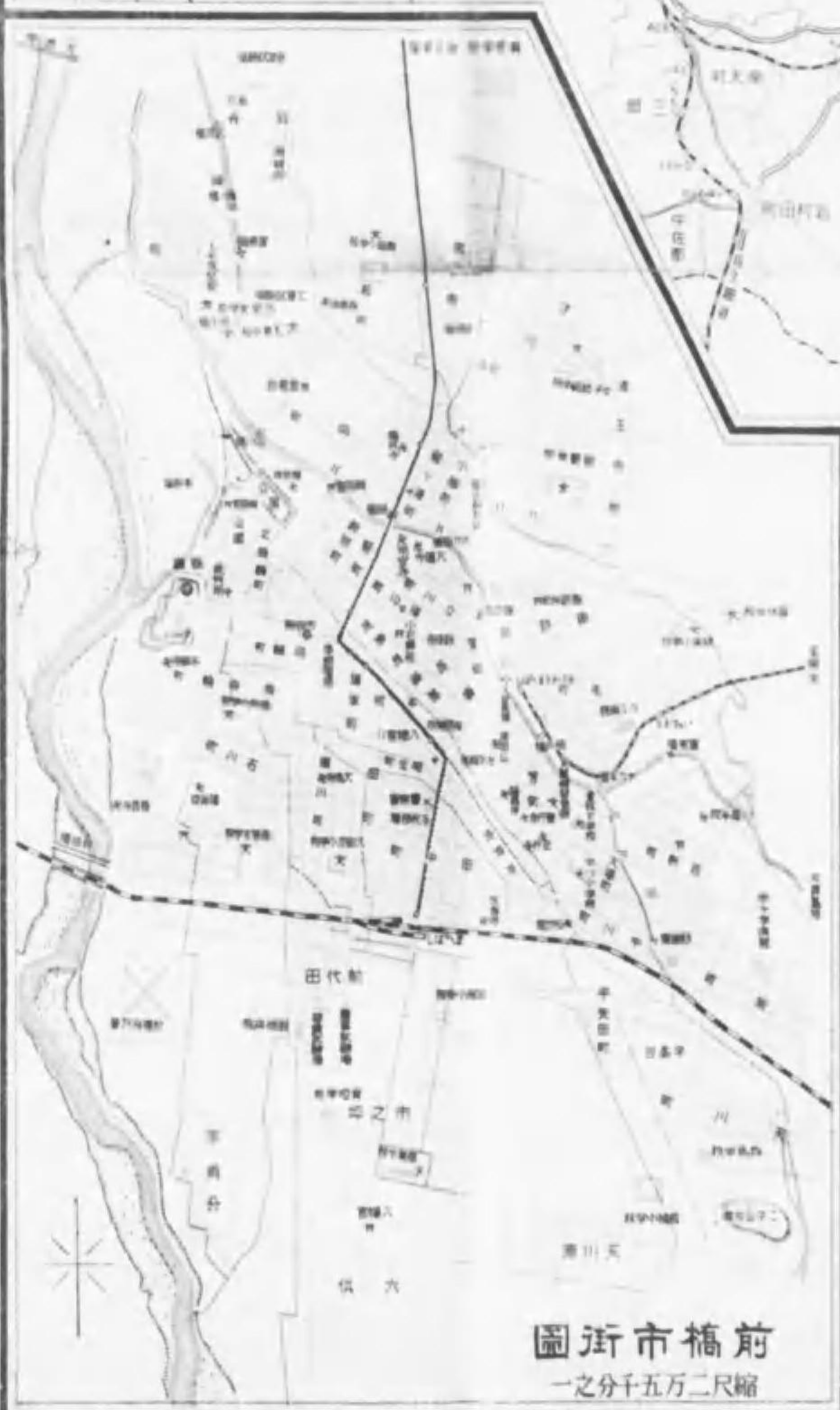
編者 東京府地誌編纂部



高崎市街圖
縮尺二萬五千分之一



前橋市街圖
縮尺二萬五千分之一



帝國郵政省編





注
一之



終

