


象ハ、北半球ニ陸地多キニ源因スルナリ、而シテれハ河口ハ、一年平均温度零下四十度ニ及ビ、恐クハ世界最寒ノ地方ナラン。各地降雨ノ狀況ハ、其山河ノ形勢ト風向ト、ニヨリテ異ナレバ今茲ニ詳述セス。唯茲ニハ亞細亞大陸ノミニ就キテ、聊カ之ヲ略説セントス。

亞細亞大陸ハ、世界中最モ降雨多キ地アリ、又全ク雨滴ナキ所アリ。概言スレバ、雨ハ東南ニ多ク、西北ニ少シ、最モ多雨ノ地ハ、印度恒河ノ流域ニシテ、年中ノ雨量、我國ノ十倍以上ニ及ブ、元來我國既ニ多雨(明治十六年ヨリ同十九年マテ四年間平均全國雨量ハ、一百三十三佛厘ナリ)ナルニ、其十倍以上トハ、實ニ驚クヘキ分量ナリトス。此ヨリ雪山嶺ヲ踰ユレハ、漸ク減シ、遂ニ戈壁沙漠ニ至レハ、全年殆ト雨ナク、草木ヲ生セサル所アリ、然レモ西比利亞地方ニ至レハ、又少量ノ降

雨アリ、而シテ伊蘭ノ高原ヨリ亞拉比亞ノ中央ニ亘リテ、又無雨ノ帶ニ屬ス。思フニ戈壁沙漠ノ雨ナキハ、其地大陸ノ中心ニ位シ、海ヲ距ルコト極テ遠ク、且四方連山アリテ、濕風ヲ遮斷スルニヨル。而シテ伊蘭高原、及ヒ亞拉比亞地方ニ降雨ナキモ、亦亞非利加ヲ西南ニ控ヘ、濕風ノ來ルコトナキニヨルナリ。



亞細亞洲地圖



凡
○ 都府
● 古跡
尺例比

0 50 100 200 300 400

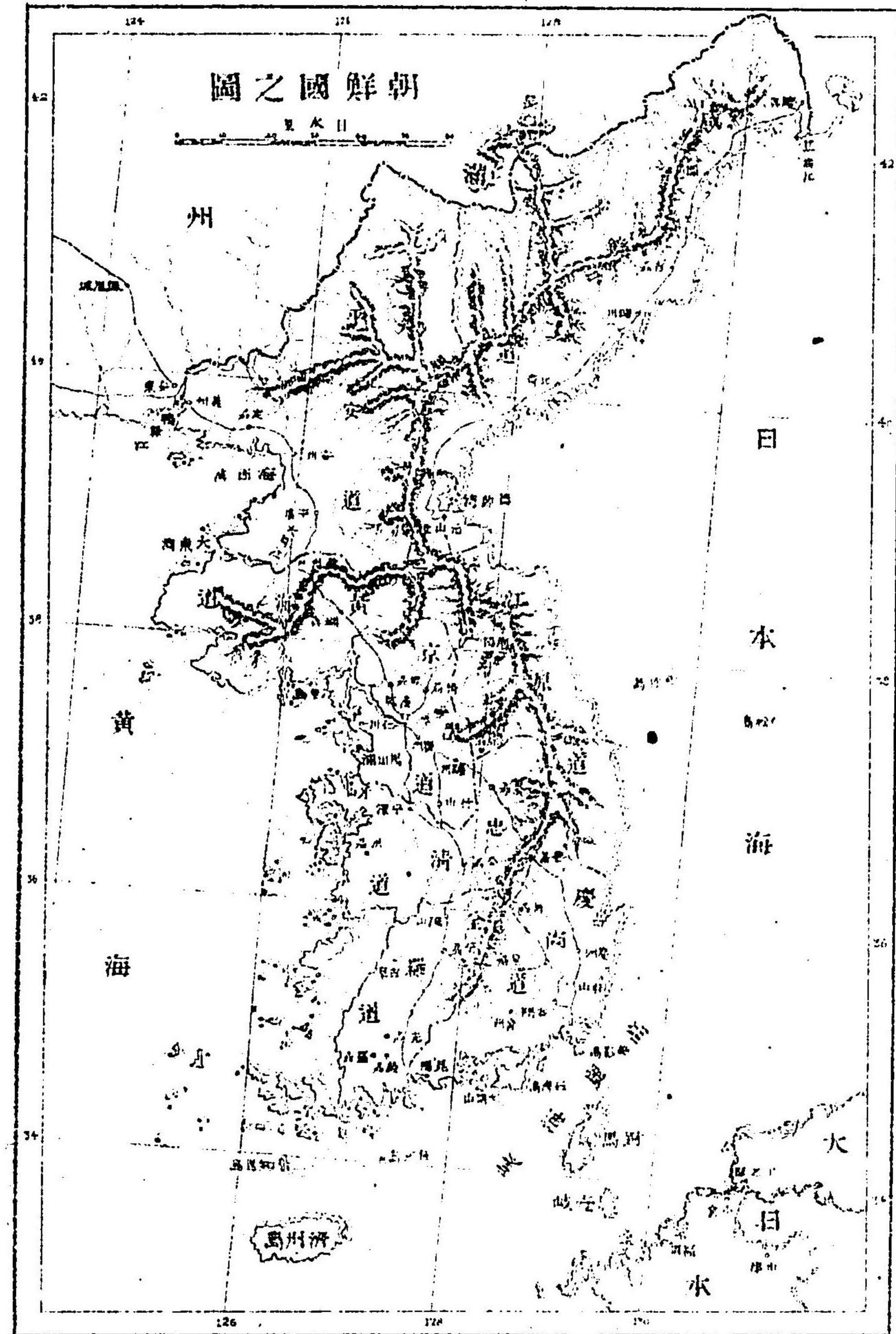
第二章 人文地理又政治地理

第一節 亞細亞洲各國の概論——北亞細亞、東亞細亞、南亞細亞、西亞細亞、土耳其斯坦地方、第二節 歐羅巴洲各國の概論——北部諸邦、中央諸邦、東部の國、南部諸邦、第三節 亞非利加各邦土の概論——地中海岸諸邦、大西洋に濱する諸邦、印度洋及ひ紅海に濱する諸邦、さはら及ひからはり、中央亞非利加、第四節 北亞米利加洲各邦土の概論——哥里蘭、英領亞米利加、合衆國、墨西哥、中央亞米利加、あんちる諸島、第五節 南亞米利加各國の概論——赤道以北の諸邦、太平洋に濱する諸邦、大西洋に濱する諸邦、海なき諸邦、第六節 阿西亞尼亞洲各邦土の概論——英屬地、荷蘭屬地、西班牙屬地、佛蘭西屬地、葡萄牙及ひ合衆國屬地、獨逸屬地、獨立部

第一節 亞細亞洲各國の概論……本洲ノ過半ハ、他國ノ羈制ヲ受ケ、其制轄ノ下ニ服セリ、獨立國ノ體面ヲ全フスルモノ

ハ、實ニ我國及ヒ支那、清朝、朝鮮等ノ數者アルニ過キス。

(一) 北亞細亞：茲ニ北亞細亞ト稱スルハ所謂露領西比利ニ
テ、幅員(樺ヲ合)四百八十三萬方哩、殆ト我國ノ三十四倍餘、人口
四百四十八萬アリ、其樺太即チ薩哈連島(面二萬九千方)ハ明治八年我
ヨリ千島ト換與シタルモノニテ、人口凡ソ一萬四千、其あにわ
灣頭ニ哥薩港(八千)アリ。西比利ノ露領ニ歸セシハ、今ヲ距
ルコト凡ソ二百年前、露國東南部ニ住スル故索人ノ侵略ニ基
ケリ、爾來露政府ハ其拓植ヲ勉メ、近時本國ヨリ此大陸ヲ橫斷
シテ、浦斯鹽德(軍港ニテ商港ニ)ニ通スル鐵道ノ敷設ニ着手セリ。主要
なる都會ヲ、とほる河畔ノとほるすく、貝加爾湖西ノいるこ
ろにつく、れな河畔ノやことつく等トス何レモ毛皮ノ大市場ナ
リ。本國ヨリ此等ノ都會ニ太守ヲ駐在セシメテ地方ヲ管治



國及ヒ支那帝國トス。



- 2 シバリア人
- 3 トルコマン人
- 4 5 トルコ人
- 6 ベルシヤ人
- 7 8 9 インド人
- 10 11 12 支那人
- 13 印度支那ラオス人



セシム。氣候
 寒ナレハ、農業盛
 ナラス、産物ハ獸
 皮、金銀、鐵、石炭、埋
 没象牙等ナリ。

(ニ) 東亞細亞……

……東亞細亞チ


分テ、大日本帝

國(面積、十四萬七千七


百方八、四千七紀
 事ハ本編)朝鮮王

經濟地理

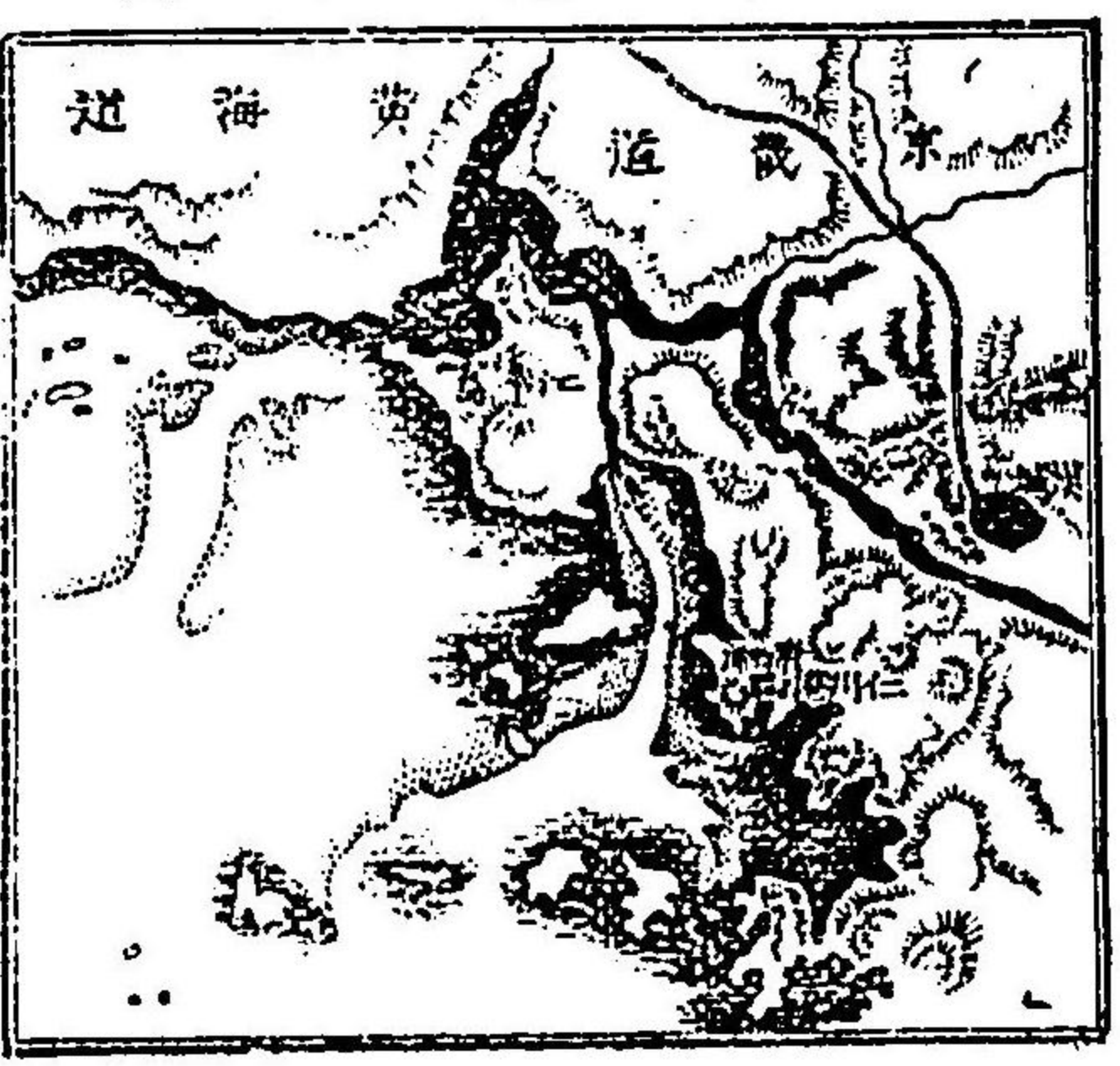
……木材礦物ノ天産ニ富ミ、又牛皮大豆等ハ我國



(イ) 朝鮮王國……朝鮮ハ面積凡ソ八萬二千方哩、我本州ヨリ稍狭ク、人口凡ソ一千五十餘萬アリ、地勢山岳多ク、殊ニ東濱ヨ

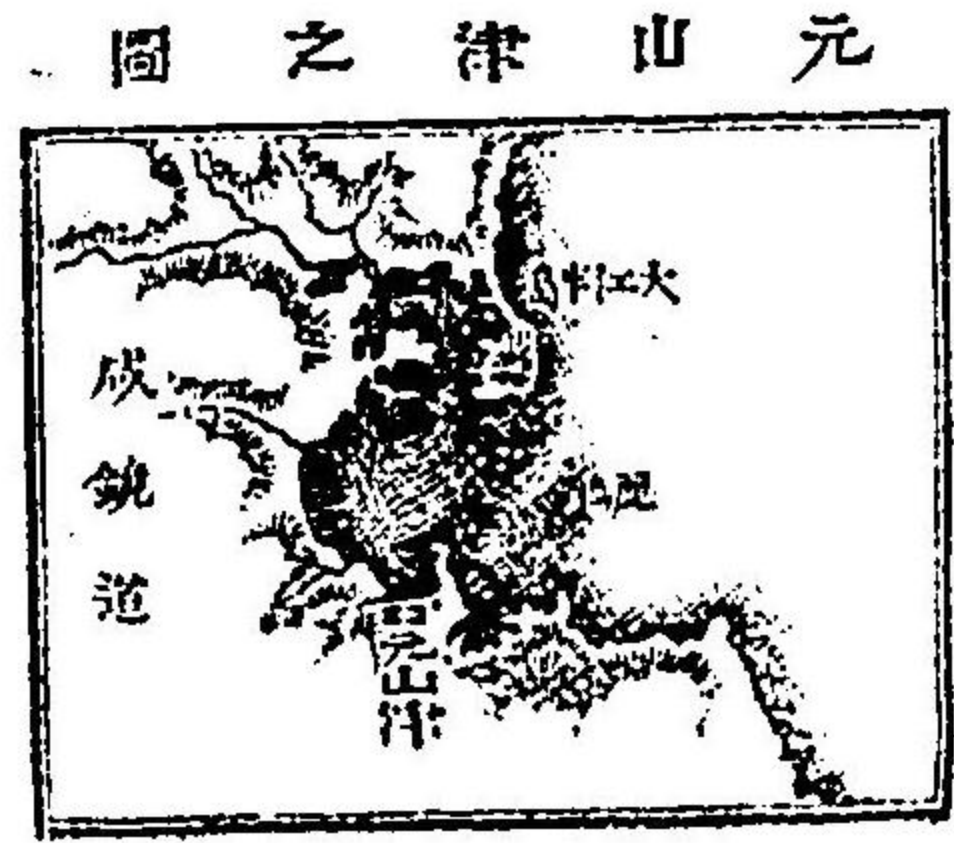
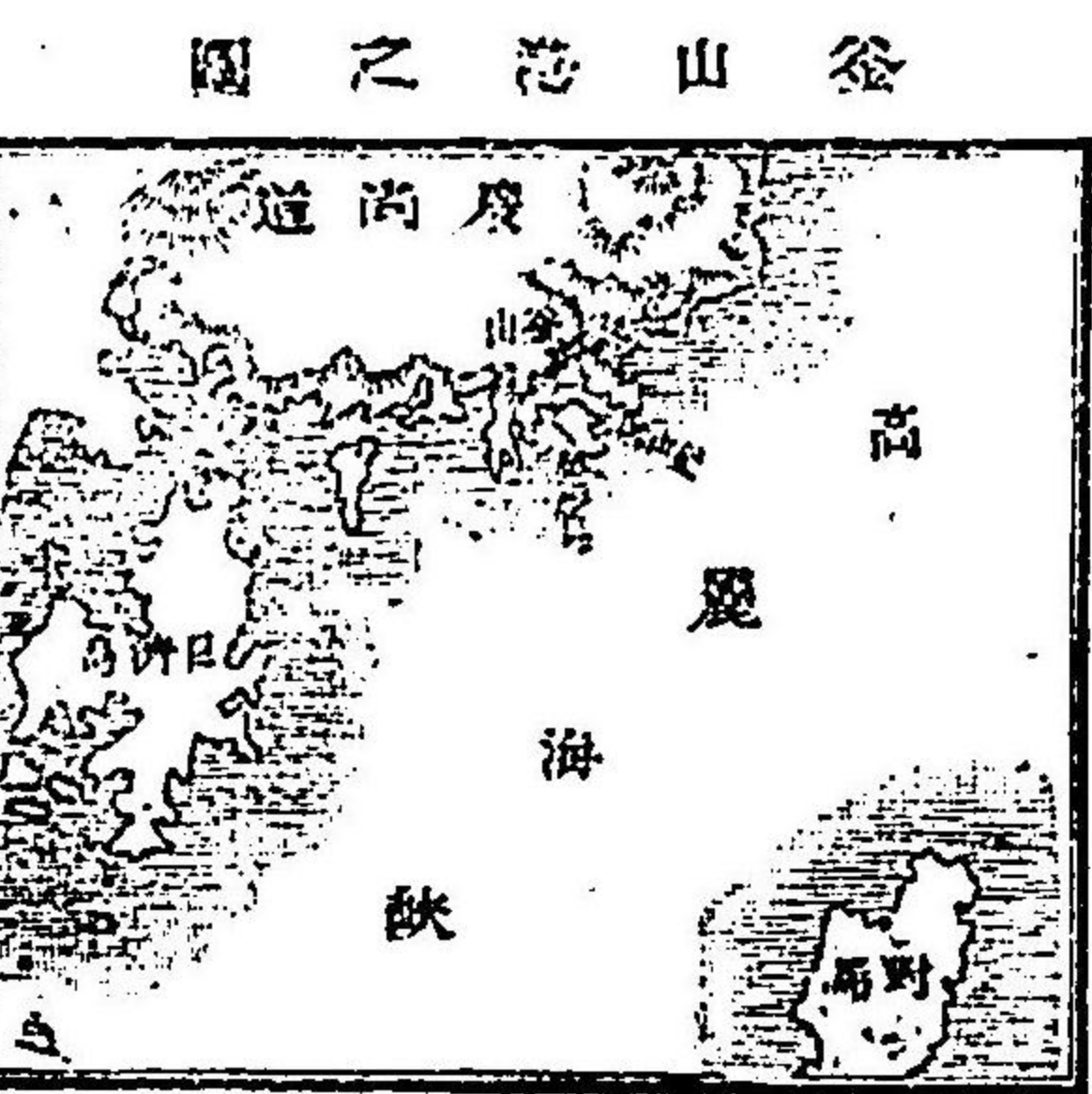


同フス。仁川イシコン（長崎ヨリ四百五十五哩）ハ、漢陽ノ西南我七里ヲ隔テタル海濱ニアリ、元ト一小漁村ナリシカ、明治十六年開キテ互市ノ港トス。釜山浦イサシ（長崎港ヨリ百六十四哩、我在留人五千二百餘人）ハ、絶影島（鹿島）其灣口之ヲ扼シ、港内深廣ナリ。古ヨリ對馬ノ國



宗氏ト通商セシ地ナリ、我國ノ名古屋ト略、緯度ヲ同フス。

元山津イソサン（長崎ヨリ四百六十哩、我在留人六百五十餘人）ハ、國ノ東濱德源灣ノ南岸ニ位シ、明治十三年我國ノタメニ特ニ開キタル港



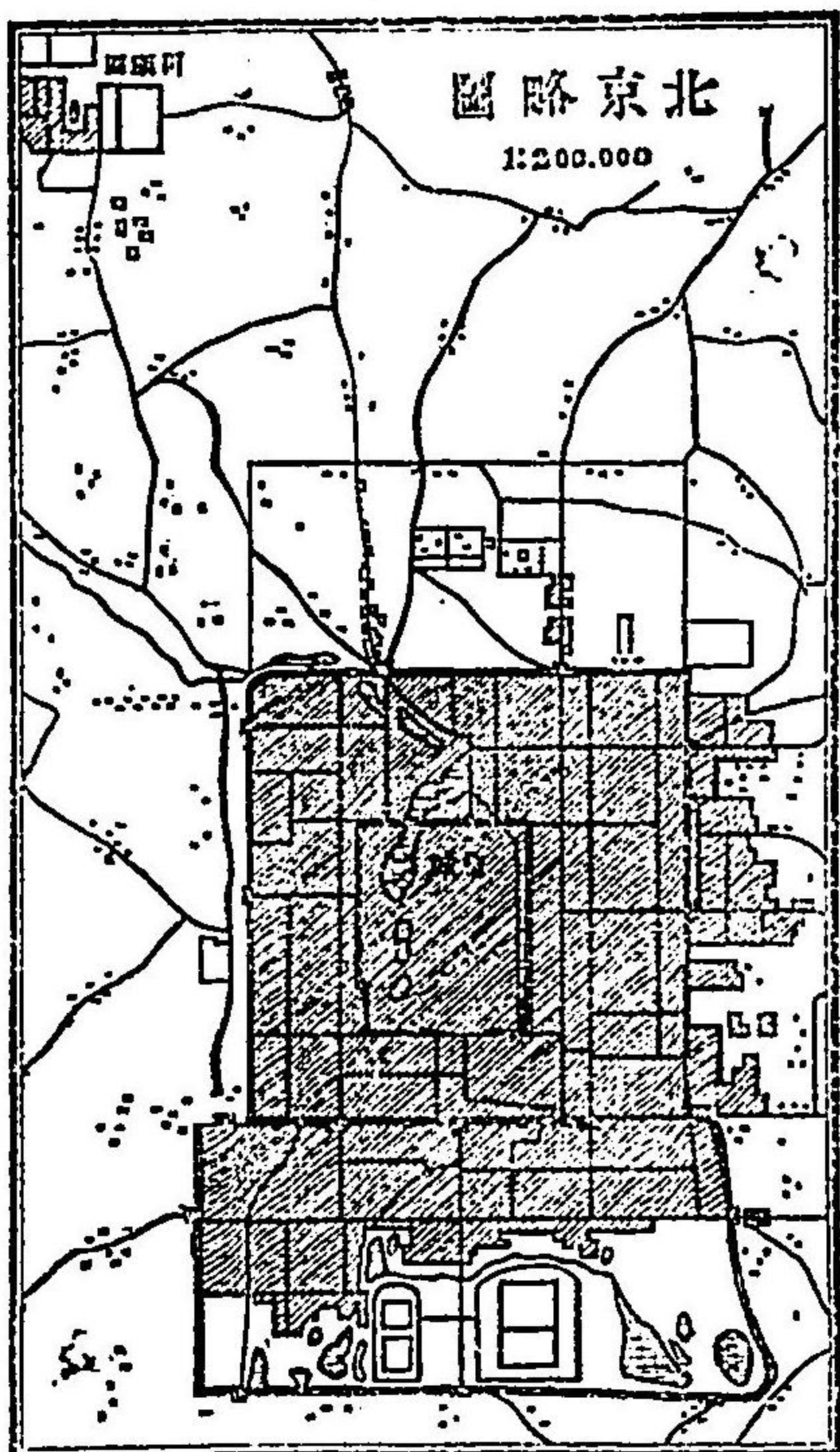
ニテ、近傍ハ地味肥沃、多ク豆類ヲ産ス、貿易ハ未々盛ナラス。島嶼ハ、南及ヒ西ニ多ク、殊ニ巨濟、濟州、巨文島ノ如キハ、我對馬、五島ト共ニ日本海ノ咽喉ヲ扼スル要島ナリ。

(ロ) 支那帝國(清)……………ハ、亞細亞大陸ノ東南部ヲ占ムル大帝國ニテ、其面積凡ソ四百二十二萬方哩（我國ノ略三十倍餘）之ヲ分テ本部支那、及ヒ外藩ノ二大部トス。人口略、四億アリテ、世界人口ノ四分ノ一ヲ有ス。

宗教ハ、孔子ノ道德主義一般ニ行ハレ、又道教ノ神仙説、佛教、喇嘛教、耶蘇教、回教アリ。教育法ハ、古來ノ方法ヲ守リ、專ラ經史、詩文ヲ誦讀ス、近來ニ至テハ、西洋ノ學術モ稍行ハル、人民ノ性情卑屈ニシテ、自利ノ念強ク、忍耐ナレトモ公共ニ盡スノ義心ニ乏シ。

政體ハ、君主專制ナリ、現帝室ハ、愛親覺羅氏ニシテ、滿洲ヨリ起リ、西曆一千六百四十四年、明ヲ滅シテ之ニ代レリ、今帝ハ光緒帝ニテ、諱ヲ載湔ト云フ。軍國ノ樞機ハ、軍機處之ヲ總攬シ、行政ノ權ハ、內閣之ヲ掌リ、其下ニ吏、戶、禮、兵、工、刑、海ノ七部アリテ、事務ヲ分掌ス。陸軍ハ全國ニ百二十萬アリテ、其内四十萬ハ、新式ノ銃器ヲ有セリト云フ、海軍ハ北洋、福建、上海、廣東ノ四艦隊ニ分テ、軍艦(水雷艇ヲ合セテ)總計百隻アリ。(我國陸軍ハ常備、豫備、後備ヲ合テ二十六萬九千餘、軍艦ハ明治二十八年ニ竣工スヘキモノニ水雷艇ヲ加ヘテ五十三隻アリ、)

本部支那……ハ、黃河、揚子江及ヒ珠江ノ灌域ニシテ、古來人文開進シ、生齒繁ク(面積三十四萬方、人口三億八千六百萬)、幾多ノ治亂興廢アリシ所ニテ、北ニ北嶺(ナシ)アリ、南ニ南嶺(ナシ)アリ、地勢東ニ向テ漸ク低シ、海岸線ハ長サ殆ト二千哩(我國ハ七千九百五十哩)ニ達ス、而シテ海中ニハ臺灣



瓊州ノ二大島アリ、域内ヲ十九省ニ分ツ。氣候ハ、南、中、北ノ三部各、差アリ、首府北京ハ、北緯四十度ニ位シ、北部ノ地ニアレハ、極寒ニハ平均零下、五ニ降り極暑ニハ二七、三ニ昇ル。黃河揚子江ノ間ハ、乃チ中部ニテ、土地肥エ、人多ク、且最モ開ケタル所ニテ溫和ナリ。然レモ廈門(八、凡十萬)以南ハ、所謂南部ニ屬シ、酷暑ニシテ殆ト熱帶ニ類ス、又梅雨夥ク降り、夏期ハ濕潤ナリ、殊ニ秋夏ノ候ニハ、支那海ノ名物ナル大風(タイフーン)ト稱スル颶風、沿海地方ヲ掃蕩スルヲ屢ナリ。

主要なる都會……
首府ヲ北京ト云フ、長

上 海 之 圖



方形ニシテ、周廻二十五哩、高壁ヲ以テ之ヲ圍ム、其内ヲ内城外城ニ分ツ、内城ニハ帝宮、官衙アリ、外城ニハ市街アリ(八百五)。

上海(長崎ヨリ四百六十)ハ、楊子江ノ南岸

吳淞江口ヲ浜ル十三哩ノ處ニ位シ、我

國大隅ノ南端ト畧、緯度ヲ同フス、支那

ノ外國貿易ハ、過半此港ニテ行ハル。

天津(長崎ヨリ八百三)ハ、北河(又白河)大運河

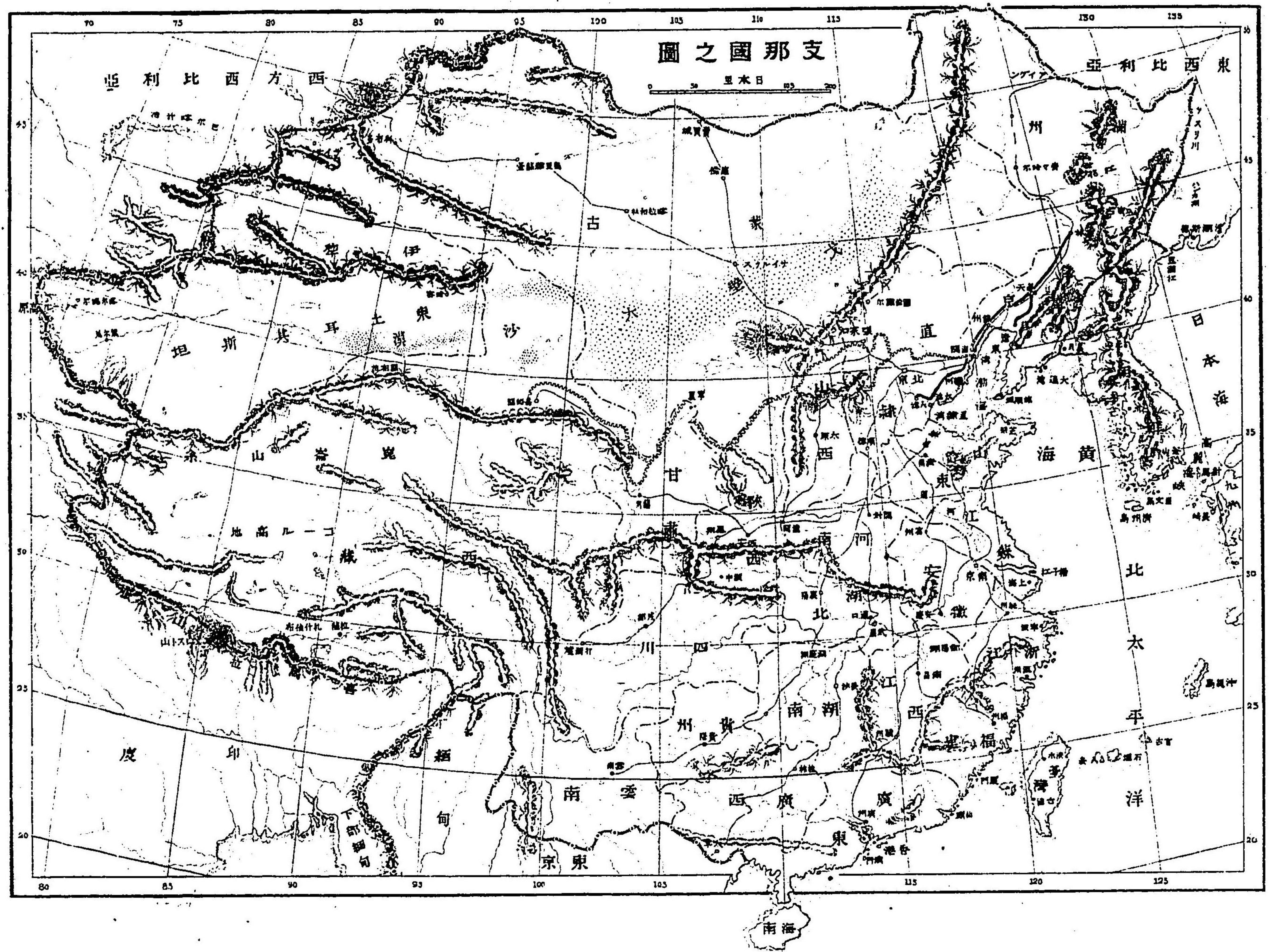
ト會スル處ノ南岸ニアリ、河口ヨリ水路六十八哩(陸ハ三)、北京

ヲ距ルコト八十哩、實ニ其咽喉タリ。漢江(八七十)ハ、本部支那ノ

殆ト中央ニ位シ、漢江ト楊子江トノ會流點ニアリ、四方ノ貨物

此地ニ輻輳シ、極テ繁華ナリ、上海ヨリ江ヲ浜ルコト五百八十

二哩、江水深クシテ大船巨艦ヲ泊スヘシ。廣東(八百六)ハ、支那



支那國之圖

里水日

西方

東方

古

蒙

坦斯其耳土

沙

水

直

日本海

崑崙山

甘

海黃

地高

南

河

北

山

川

西

太

度

印

緬

州

南

湖

平

南

委

西

廣

洋

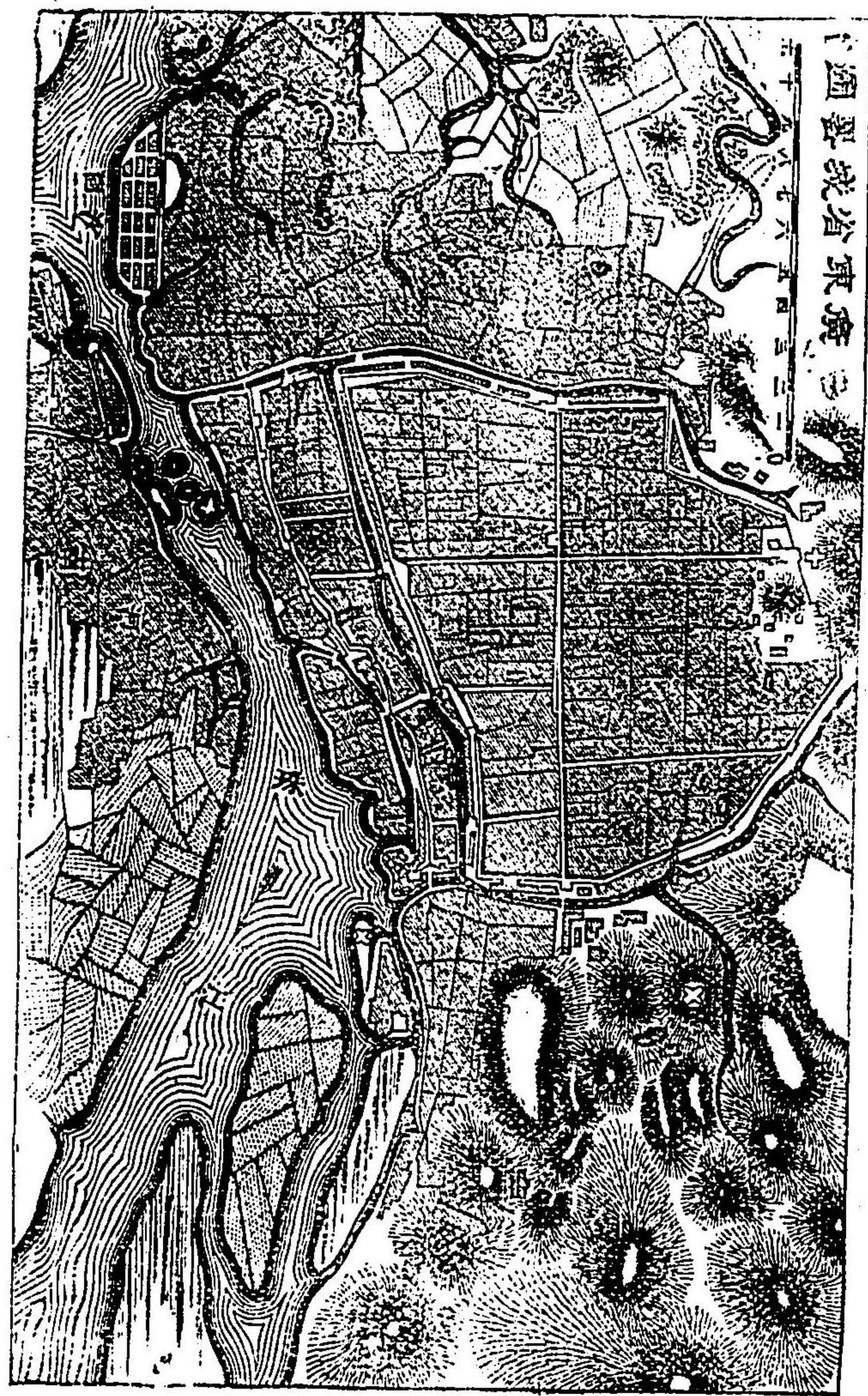
京

東

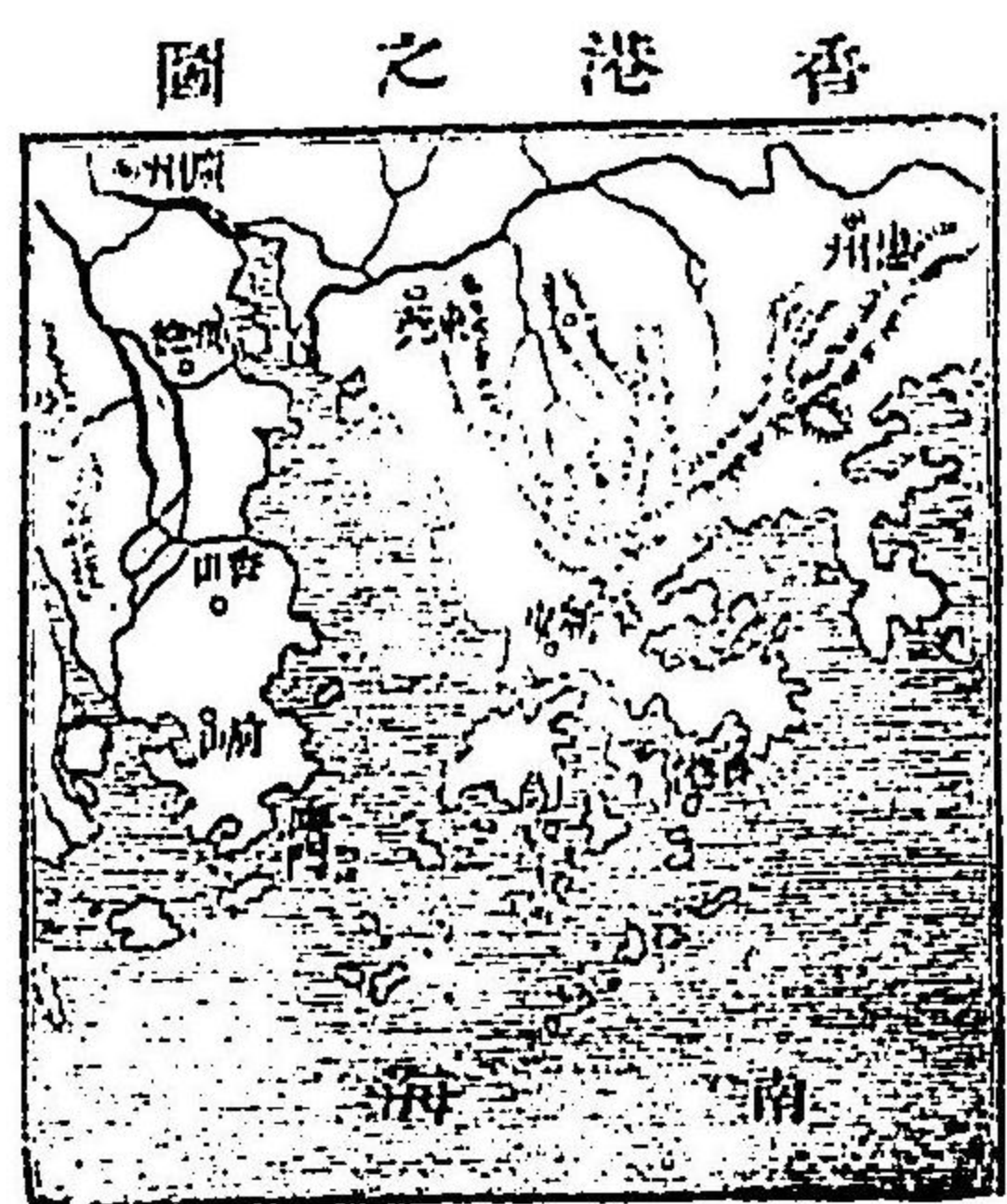
東

南海

古ノ開港場ニシテ、人口多ク、工業盛ニ、貿易繁キハ、支那全國中
屈指ノ一二居ル、珠江ノ北岸ニ位セリ、此港ヲ距ル凡ソ九十哩



ノ海口ニ一小島(面二十方哩)アリ、香港ト云フ、鴉片ノ亂ニ英國ニ割



與シタル所ニテ、英政府ヨリ派遣セル太守アリテ行政ノ事務ヲ管ス其港ハ(八、二十)東洋第一ノ碇泊場ニシテ、橫濱ヲ距ルユト一千五百九十哩、船舶ノ出入極メテ繁ク、貿易甚ダ盛ナリ(支那ノ開港場ハ總テ二十)。

テ、楊子江ノ南岸、景勝ノ地ニ位シ、文學美術ノ淵藪ナリ。

經濟地理……………南部ハ、金、銀、鐵、銅、石炭ニ富ム、殊ニ石炭ハ最モ多ク、其質モ亦佳ナレモ未ダ採掘セス、國民大半農ヲ業トス、米、穀、菓實、茶、棉花、竹、砂糖、ヲ産ス、茶ト生絲トハ、第一ノ輸出品ニテ、絹布、陶器等ノ製造品モ亦多シ輸。入品ノ重ナルモノハ、鴉片、

棉布ニテ、我國ヨリハ各種ノ海産物、人參、樟腦、棉布、洋傘、燐寸等ヲ輸入ス、其額元價五百八十二萬圓餘(廿四年末)ナリ。國內運輸交通ノ便ナシ、僅ニ長江アリテ内地ニ通ス。

滿洲……………ハ、興安嶺東ノ低地ニシテ、東ニ錫赫特山脈アリ、黑龍江ノ上流ナル松花江其間ヲ流ル、水深クシテ汽船ヲ通スヘシ、寒暑酷烈ナレモ、樹木能ク繁リ、獸類多ク、又河魚ニ富ム、清帝肇業ノ地ナリ、(而三十六萬方哩)首府ヲ盛京省ノ奉天府(八、二十)トス、滿人ハ風俗質朴ナリ。

蒙古……………ハ、長城ノ北、興安嶺ノ西、阿爾泰山脈ノ南ニアリ(面三十萬方哩)戈壁ノ沙漠中央ニアリテ東西ニ横ハル、西北ニハ山林アレモ其他ハ雜草ヲ生スルノミ、寒暑ノ差甚シク、大氣乾燥シテ、降雨少ク、河流ハ沙漠ニ至テ盡ク、四月頃暴風屢々起リ、細

砂ヲ捲キテ、陵谷處ヲ變ス、此ニ住スル人民ハ、所謂蒙古人ニシテ、古來遊牧ヲ業トシ、風俗勇悍ニシテ、戰鬥ヲ好ミ、幾多ノ英雄ヲ出ダセシカ、今日ニ至テハ喇嘛教(佛教ノ一派)ノ感化ヲ蒙リ、古來ノ氣象ハ蕩然地ヲ拂フテ消失シ、唯蠢然タル蒙昧ノ野民ニ化セリ。首府ナラウるガ一名庫倫(人、四萬)ト云フ、漠北ニ位シ、西比利國境ノきやく九ニ近シ、兵營アリ、佛教徒一萬以上ニ及フ、巡撫將軍アリテ之ヲ管治ス。

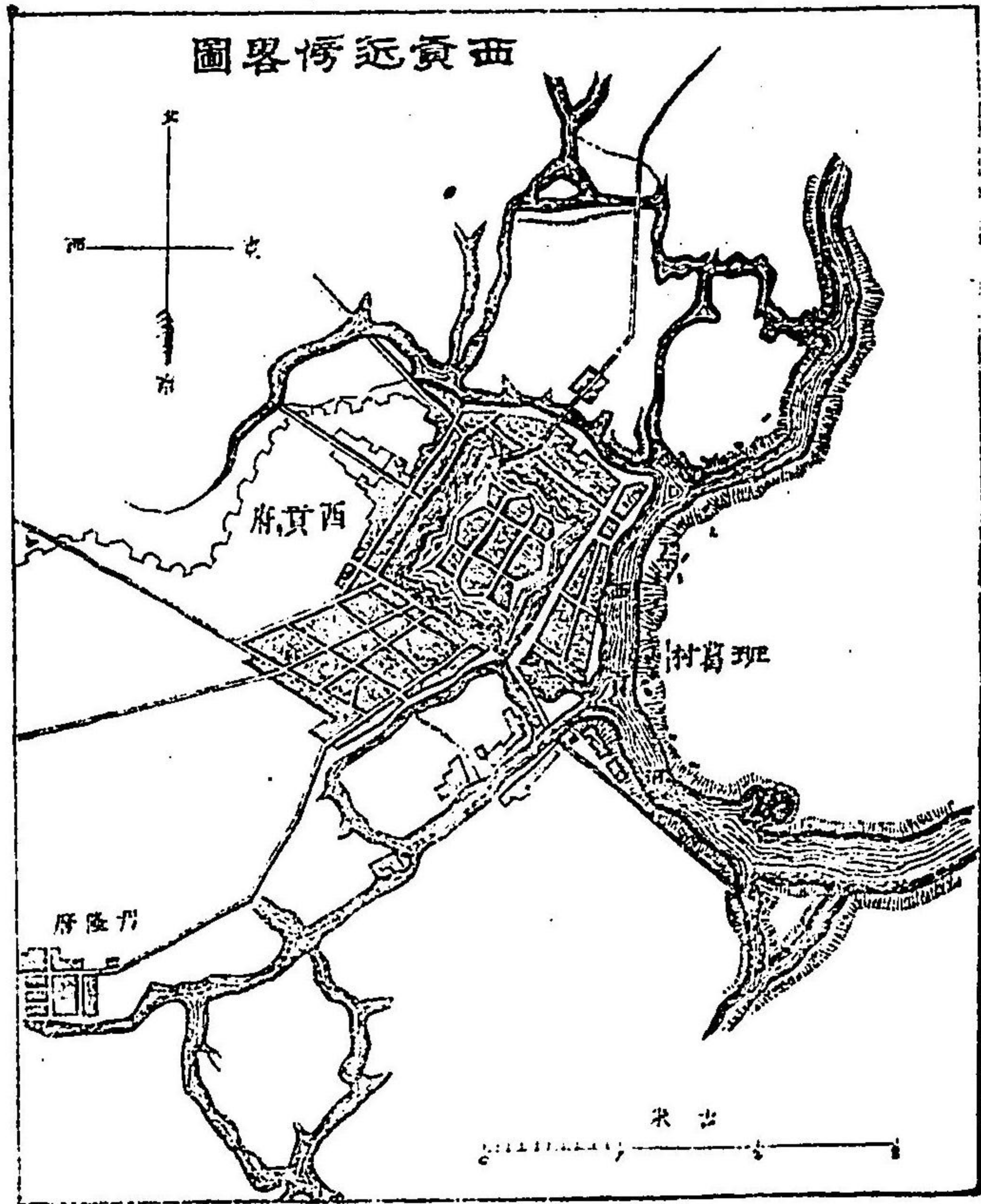
伊犁……(而、五十七萬方哩、人、百二十萬)ハ、蒙古ノ西南ニ位ス、天山ノ脈、中央ニ亘リテ、全地ヲ天山南路(回疆)又東土耳其斯坦、天山北路(新疆)又準噶爾ニ分ツ。天山北路ハ、百三十餘年前ヨリ清國ニ屬セシ所ニテ、湖水多ク、伊犁河アリ、首府ヲ伊犁ト云フ、米、綿ヲ産ス、人民半ハ牧畜ヲ業トス。天山南路ノ東部ハ、戈壁沙漠ノ西端

ヲ受ケ、地味礫礫ナレトモ、其他ハ肥沃ニシテ、米、穀、綿、生糸ヲ産ス、人民ハ多ク回教ヲ奉シ、遊牧ヲ業トス。亞細亞中央東西ノ通路ニ當リ、商業モ亦盛ナリ、首府ヲ喀什噶爾ト云フ、此地方ハ特ニ甘肅省ニセ屬リ。
西藏……ハ、世界第一ノ高原ニシテ、平均一萬尺ヲ下ル所ナシ、四方高山峻嶺ヲ以テ圍マレ、別ニ一大天地ヲナセリ、其大氣ハ乾燥甚シク、酷寒ノ候長クシテ、鹹湖ト雖モ十一月ヨリ五月マテハ其水凍結ス、故ニ草木ノ生長ニ便ナラス、森林ハ殆ト無シ、人民ハ牛馬羊ヲ牧スルヲ業トス(而、六十五萬方哩、人、六百萬)。首府ヲ拉薩ト云フ、即チ喇嘛教大教長ノ住所ニシテ、人民一般ニ之ヲ信奉ス、僧侶ノ數甚々多ク、殆ト僧國ノ觀アリ。政治ハ支那ヨリ派遣セル將軍ト、大教長ト相諮リテ之ヲ行フ。

(三) 南亞細亞……………ハ、印度支那、即チ後印度ト、印度即チ前印度ノ二半島國ニ分ツ。

(イ) 印度支那……………ハ、佛領、英領、及ヒ獨立國ノ三部ニ大別スヘシ、即チ東、一、帶、濱、海、ノ、地、ハ、殆、ト、佛、國、主、權、ノ、下、ニ、屈、服、セ、リ、地、チ、四、部ニ大別ス、北チ東京ト云フ、支那ノ雲南、廣西ニ接ス、面積三萬五千方哩、人口凡ソ九百萬、西曆一千八百八十四年佛國ニ屬ス、地、石、炭、米、ヲ、産、ス、首、府、ヲ、河、内(八、十、五、萬)ト云フ、うんこい河畔ニアリ。中チ安南王國ト云フ、面積四萬六千方哩、人口凡ソ五百萬、首府ヲ順化(八、五、萬)ト云フ、佛國ノ保護國タリ。南チ交趾支那ト云フ、面積凡ソ二萬餘方哩、人口凡ソ二百萬、佛領ニテ首府西貢(二、五、萬)ハ、此地方ノ貿易場ナレト云フ、氣候炎熱ニシテ、健康ニ適セス。交趾支那ノ西北部チ東蒲塞王國トス、佛國ノ保護國ニ

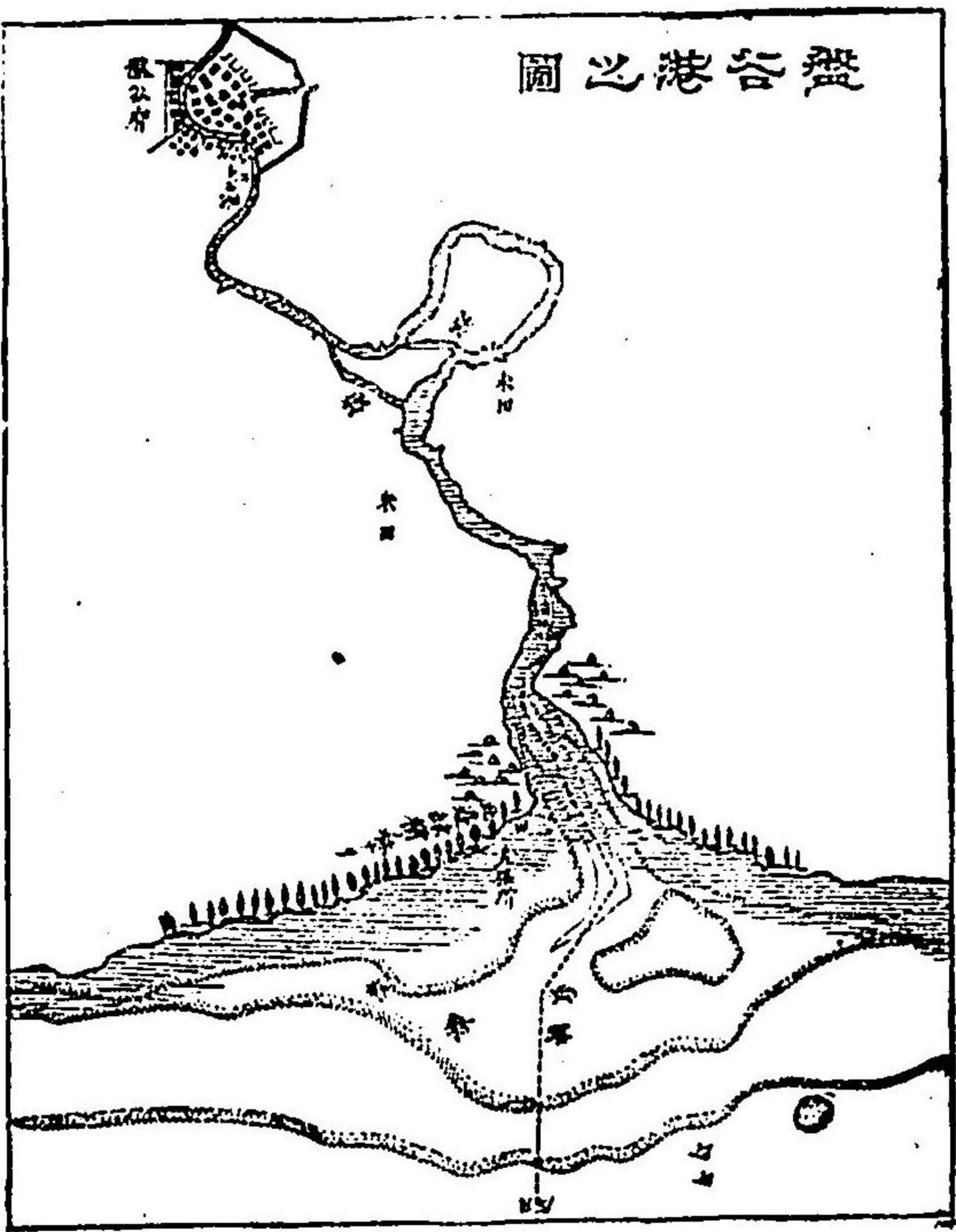
シテ、面積三萬八千方哩、人口凡ソ百八十萬、首府ヲぶのんべんと云フ。印度支那ハ一般ニ地味膏沃ニシテ、多ク穀物、綿



花、砂糖、煙草等ヲ産ス。暹羅ハ、面積凡ソ二十五萬方哩、人口凡ソ六百萬アリ、南ハ暹羅灣ニ臨ミ、半島ノ中央部ヲ占ム、湄南河

國中ヲ串流ス、獨立ノ王國ニテ、首府ヲ磐谷ト(八、十萬)云フ、河口

百九十二



ヘトモ、貿易未タ行ハンス。山田仁左衛門長政ノ偉蹟ハ、此國ニアリシコトナリ。

緬甸ハ、暹羅ノ北部ヨリ孟加拉灣ニ臨メル地方ニシテ、面積十

ヨリ凡ソ我十二里餘ノ處ニアリテ其右岸ニ位ス、近時國勢陵夷シ、殆ト亡國ノ兆アリ、米ヲ以テ第一ノ産物トス、「チーク」材モ亦多シ。明治廿一年我國ト通商ノ條約ヲ結

五萬六千方哩、人口凡ソ七百五十萬、古ハ此地方ノ強國ナリシカ、西曆一千八百八十六年英國ノタメニ滅サレタリ、都會ニアリ、一ハ南方馬爾達般灣ニ臨ミ、大金砂江口ニ位セルらんぐーん(八、十萬)ニシテ、一ハ舊王都タリシ馬德拉(八、八萬)是ナリ。米ヲ以テ主産トス。馬來半島ハ暹羅、緬甸ニ連ル狹長ノ半島ニシテ、全部殆ト英領ニ歸シ、海峽殖民地ト稱ス、獨立ノ酋長ニ屬スル部アリト雖モ、多クハ英ノ保護ヲ仰ケリ。南端四分ノ三哩ヲ隔テ、一小島アリ、新嘉坡(六、二萬)ト云フ、赤道ヲ距ルコト僅ニ一度十六分ノ北ニ位スレモ、東西兩洋通商ノ要路ニ當リ、實ニ須要ノ海口タリ、此島ハ凡ソ七十年前、英國カ土酋ヨリ購ヒタルモノナリ。

(口) 前印度……ハ、粗三角形ナシ、幅員我國ニ十倍シ、歐洲ノ

三分一ニ等シ、人口凡ソ二億五千萬アリ。宗教ハ婆羅門教一般ニ行ハレ、又回教、耶蘇教アリ、佛教ハ錫蘭島ニ行ハル。英國王ハ、印度皇帝ノ位ヲ兼攝シ、太守ヲ派シテ之ヲ治メシム、抑モ此豐饒無盡藏ナル半島ノ、英領ニ歸セシハ、西曆一千六百年代、東印度商會ナルモノ、此地貿易ノ利權ヲ恣ニシ、兵力ヲ以テ土酋ヲ威壓セシニ濫觴シ、尋キテ同一千八百五十八年、商社ヨリ地方管理ノ權ヲ英王ニ讓リシニ成レリ。又北方しつきむ酋長國ハ、同一千八百九十年英國ノ保護國トナリ、印度ヨリ西藏ニ通スル途始メテ開ケタリ。

主要なる都會………首府かるかつた(八、七十)ハ、太守駐在ノ地ニシテ、恒河ノ三角洲ニ位シ、貿易盛ナリ。商府ハ、西岸ニ孟買(八、七十)アリ、東岸ニマゼラス(八、四十)アリ、而シテ錫蘭西岸ノ昆侖(七、十)アリ。

破(八、十)ハ、印度洋ヲ航スル船舶ノ碇繫場タリ。

經濟地理………此國ハ動植、礦物皆備ハリ、殊ニ鴉片、藍靛、砂糖、麻、珈琲、茶、棉花、生絲、石炭、鐵、金銀、金剛石(及ヒ他)等最モ有名ナリ、殊ニ砂糖、麻、棉花等ハ、多ク我國ニ輸入ス、製造品ハ、更紗、絹布、綿絲等ナリ、内地ノ交通モ亦盛ナリ。

獨立部及ヒ他の屬地………雪山嶺中ニ獨立部ハ、西ニ尼泊尔王國(面、五百方哩)アリ、首府ヲ加德滿都ト云フ。東ニ不丹アリ、政體酷ク西藏ニ類シ、俗界ノ首領ト、教界ノ主張トアリテ之ヲ治ム、而シテ、かるかつた北部ノ、じやんでるなをーる、東海岸ノやなをん、ぼんちせりー、かりかる、西岸ノまえハ佛領ニ歸シ、同シク俄亞ハ葡領タリ。

(四)西亞細亞………ハ、四個ノ邦國アリ、第一ハ露領高架斯地

方即ナとらんすこゝかじり。第二ハ、阿都曼帝國ノ一部ナル、
亞細亞土耳其。第三ハ、亞拉比亞。第四ハ、伊蘭高原諸邦(波斯、
あふがにすたん、べるーちすたん、及ヒかひますたん)是ナリ。


(イ) 亞拉比亞……ハ、其形不規則ナル四角形ヲナシ、殆ト砂漠ヲ
以テ蔽ハル、中央ニねじゑつと稱スル稍豐饒ナル高原アリ、
紅海沿岸ノふゑじやす、ゑめん諸邦ハ、君士坦丁堡ノ「サルタン」
帝皇ニ屬シ、阿曼王國ねとゑつと等ハ、獨立國ヲナセリ。主要ナ
ル都會ヲ麥加ト云フ、マホメットノ生レタル所ナレハ、回教徒ノ
聖地トシテ尊崇スル所ナリ、毎年此ニ巡禮スルモノ無慮十萬
人ニ上ル。めぢなはマホメット墳墓ノ所在地ニシテ、ますけつと
ハ、阿曼灣上ノ港ナリ、亞丁、ハ紅海ノ咽喉ヲ扼スル要港ニテ、英
ノ所領ニ屬ス。産物ハ、珈琲、波斯棗、藥品、護謨、及ヒ馬ヲ以テ主

要トス。

(ロ) 伊蘭の高原……此高原ニハ、四個ノ邦國アリ、第一ハ波
斯(面積六十三萬方哩)王國トス、首府ヲてへらん(一八、二〇)ト云フ、其他
主要ナル都會ヲたぶりーす、いすははん、めせつとト云フ。第
二阿富汗王國(面積四百万)ハ、首府ヲかぶーるト云フ、主要ナル都會
ニハ、かんだはる、へらつと(一八、十)アリ、此國ハ、英露ノ争地トナリ、
又内亂相踵キ、部下ノ叛服常ナクシテ、境界劃然タラザルモノ
アリ。第三比耳路斯坦(面積五十三萬方)ハ、域内數部ニ分レ、獨立
部アリ、英屬アリ、其獨立部ノ首府ヲけらつとト云フ。第四ハ
ひりすたんハ、はみーる高原ノ南ひんづーくーとゆノ山間
ニアリ。

(ハ) 亞細亞土耳其……ハ、波斯ノ西、亞拉比亞ノ北ヨリ、小亞細

亞地方ヲ總括シタルモノナリ、幅員ハ九ツ我國ニ五倍シ、人



口我國ノ三分一餘ニ過キス。國ノ東方波斯、高架斯ノ境上ニ、古史ニ有名ナル火山質ノあららつと山アリ（高五千二百四）。其ッ脈西ニ走リテたうらす山脈トナル、東南ハゆふふれいと、たいぐりす二大河ノ灌域ニシテ、肥沃ナルめそほたみヤノ平原ヲナス、古史ニ人間ノ始祖始メテ

化生セシト稱スルハ即チ此平原ニシテ、巴比倫、尼々微ノ古城、趾、バベル塔ノ墟、今尙ホ此河畔ニアリ。

氣候南部ハ炎熱ナレモ、北部ハ溫和ナリ、肥沃ノ地ニハ、五穀、煙草ノ類ヲ産シ、又熟皮、石鹼、毛布、生糸ヲ出ス。宗教ハ、回教ヲ第




バベル塔ノ墟

一トシ、耶蘇教之ニ次ク、土耳其帝ノ撰任セル副王諸州ヲ管治ス。國內ノ首都ヲすみるな(八、十萬)ト云フ、群島海中同名ノ灣ニ臨ミ、貿易盛ナリ。第二ノ都府ヲたますかす(八、十萬)ト云ヒ、次ヲばぐたつと(八、十萬)ト云フ、はれすたいんノゼるされむ(八、三萬)ハ、一小市街ナレトモ、耶蘇カ磔刑ニ處セラレタル所ニテ、其敎史ニ有名ナル所ナリ、而シテ其側ナル死海ノ面ハ、海面ヨリ低キヲ我一千二百八十七尺地上最低ノ窪地ナリナリ。

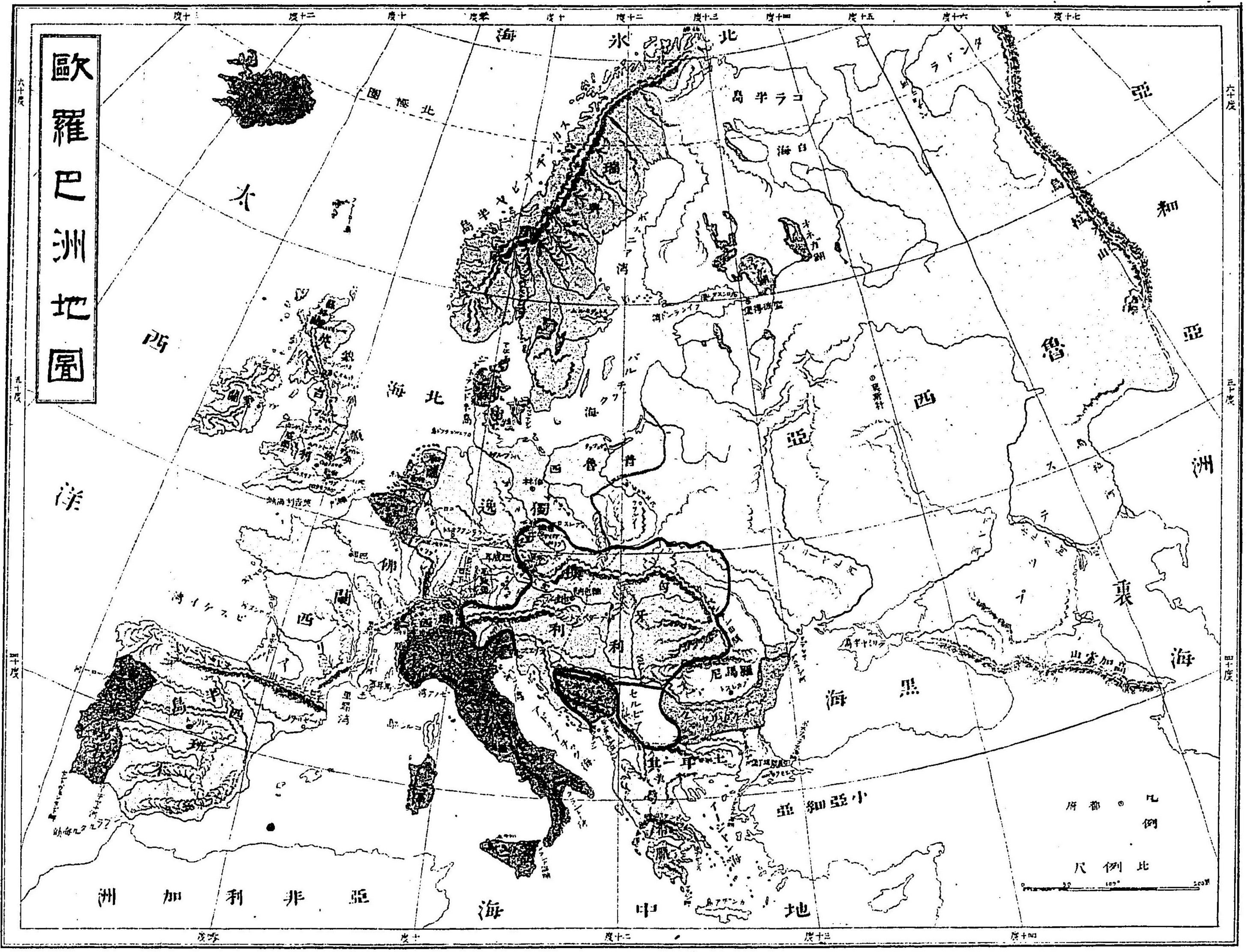
(二)露領高架斯……………ハ、面積九萬五千方哩、人口四百八十萬アリ、高架斯山脈ノ南、裏海、黑海ノ間ニ位シ、全體ニ山多シ、國ノ中央鐵道線路ニ沿フテ、ちふりすノ都會(八、十萬)アリ。

(五)土耳其斯坦地方……………ハ、一ニ西土耳其斯坦ト稱シ、裏海ノ東あたる海、及ヒはるかす湖ノ南、一面ノ地方ニシテ、元ト遊

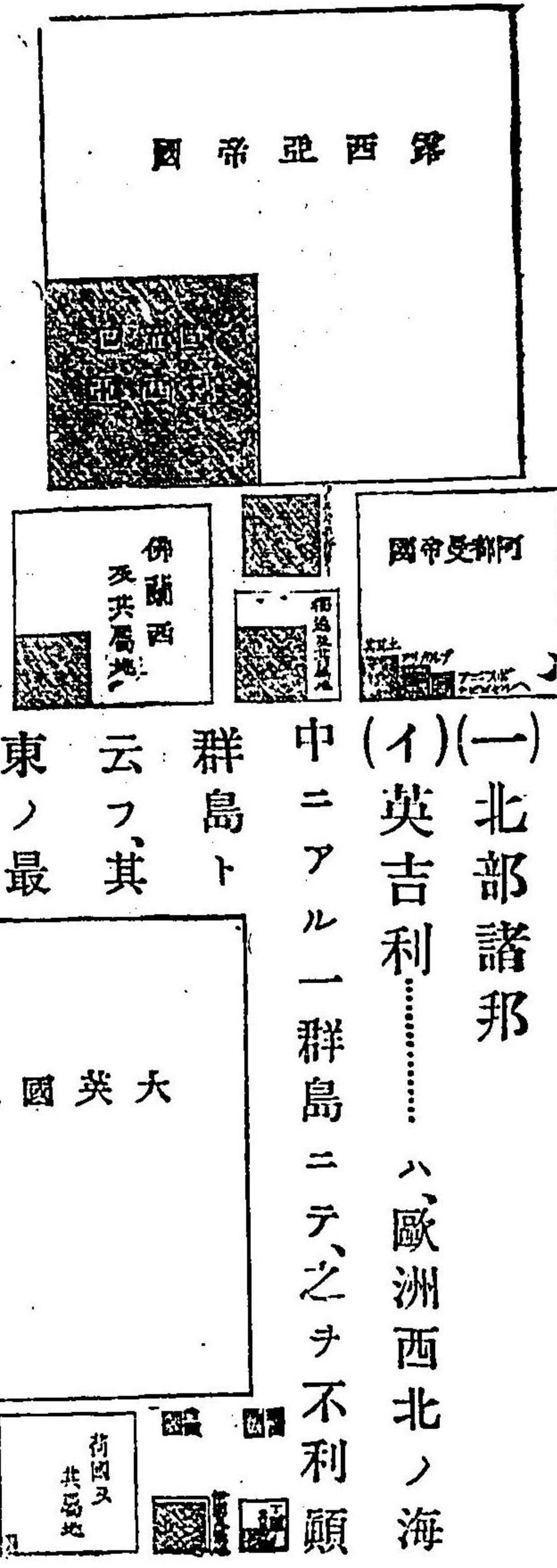
牧ノ野民、酋長ノ部下ニ分屬セシ所ナリシカ、露西亞ノ征服スル所トナレリ。部内ノ都會ヲ、あむーたりあり、河壩ノ基華及ヒ布哈爾(八、十萬)トス。(基華、布哈爾ハ、共ニ露國附府ノ王國ナリ、)



歐羅巴洲地圖



第二節 歐羅巴洲各國の概論……歐羅巴ヲ十九列國ニ分ツ、即チ北ニ四國、東ニ一國、中央ニ六國、南ニ八國アリ。



大島ヲ不利顛ト稱シ、之ヲ分テ英倫、蘇格蘭及ヒウゑゑス。三部トシ、西ノ一島ヲ愛爾蘭ト稱ス。海岸ハ概シテ地體高ク昂リ、斷崖ヲセセル所多シ、然レモ岬灣ノ出入



1 漁夫 2 3 ノルマン人
 4 5 フリトソン人
 6 7 アルサス人
 8 9 10 坊工ノ婦人
 11 12 水兵
 13 14 佛ノ輕騎兵ノ一人
 15 16 龍騎兵
 17 18 胸甲騎兵
 19 20 步兵
 21 砲兵
 憲兵卒



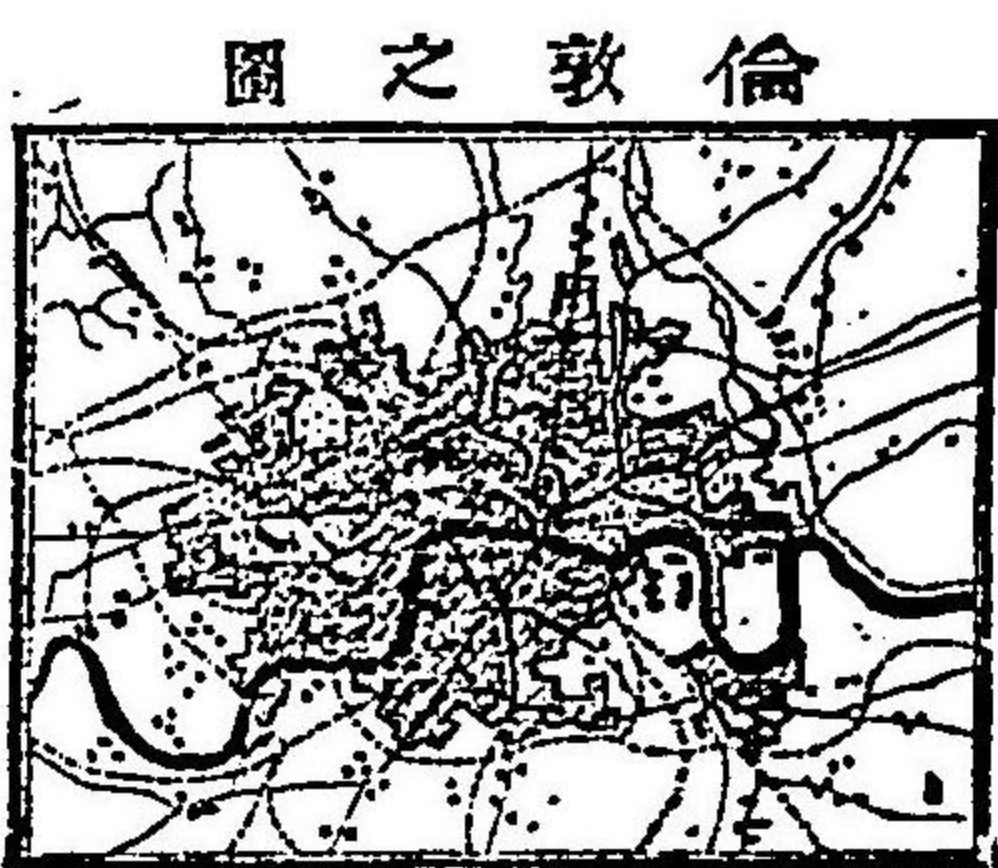
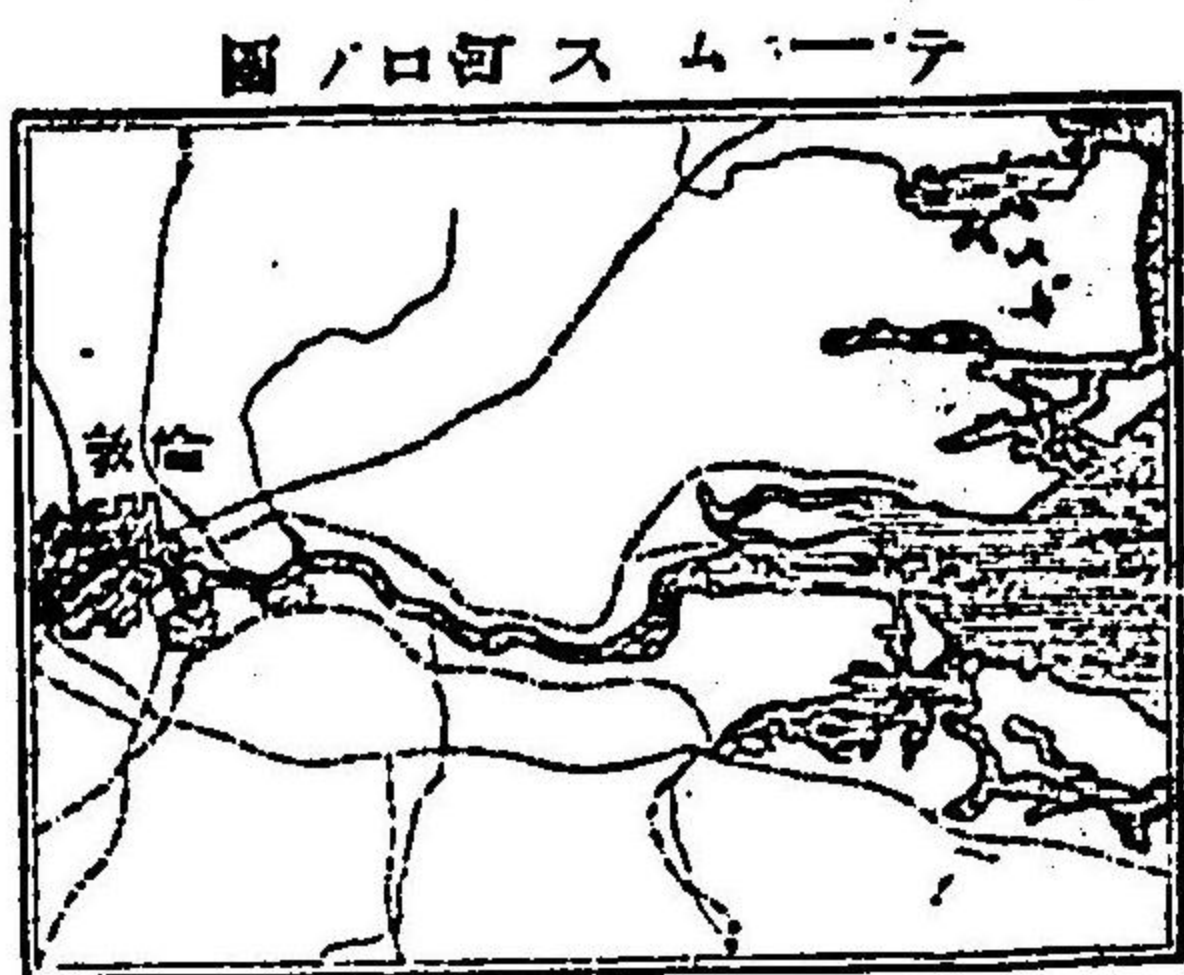
二百四

多キハ、洲中第一タリ。
 面積十二萬方哩、我國
 ヨリ少ク小ナリ、人口
 三千七百萬又我國ニ
 及ハス。人民ノ性質
 氣力ニ富ミ、着實ニシ
 テ習慣古風ヲ守ル
 強ク、容易ニ新法ヲ採
 用スルコトナシ。宗教ハ、
 新教ヲ奉スル者多シ、
 教育ノ進歩普及ハ、獨
 逸、佛蘭西ニ及ハス。政

體ハ立憲王國ニシテ、立法ノ府ハ、上下兩議院アリ。本國ノ陸
 軍ハ、常備兵僅ニ十萬餘ナレド、其軍艦ハ、五百餘隻ニ上リ、海軍
 ノ強盛ナルコト、世界其比ヲ見ス。

主要なる都會……英倫ニ於テハ、倫敦(人、四百四十萬)ヲ以テ第一ト
 ス、是レ此合衆王國ノ首府ニシテ、てーむす河口ヲ浜ルコト十
 八佛里(一佛里ハ、四千四百四)、其兩岸ニ跨ル、通商上世界ノ第一要港
 ニテ、其一舉一動ハ、世界ノ商況ニ影響シ、富ノ廣大ナルコト世
 界復之ト肩ヲ比スル所ナシ、王宮、議院等ノ大厦巨館ハ、府内宇
 悉すとみんすた一部ニアリ、緯度ハ略々東塞加ノ南端ト同シ、然
 レト灣流ノ影響ニヨリテ、氣候ハ彼ノ如ク寒冷ナラス。りば
 ふーるハ、西岸めるせい河上ニ臨ミ、世界第二ノ商港(人、五十萬)ナ
 リ、綿布、獸毛、獸皮ヲ輸出ス。其他まんちえすたーノ綿花紡績ニ

二百五



於ケル、びるみんはむノ鐵工ニ於ケル、りーどノ毛織物ニ於ケル、せふるるどノ双物ニ於ケル、皆英倫中重要ナル都會ナリ。
 蘇格蘭ニ於テハ、殆ト國ノ中央平地ノ西部ニ、ぐらすてー(十八、五萬)アリ、此國第一ノ要港ナリ、首所江ぢんはらーハ、東岸ノ一灣ニ臨ミ、教育ヲ以テ名高シ。愛爾蘭ニ於テハ、東岸ニ首府たぶりん(五人、三十萬)アリ、北ニハ麻布ノ製造ヲ以テ有名ナルべるふわすトアリ。

經濟地理……………農産物ノ食料ニ供スルモノハ、收額少クシテ、全國民ヲ養フニ足ラス、故ニ多クハ之ヲ外國ノ輸入ニ仰ケリ、唯鐵、石炭等ノ鑛産ハ、其量殆ト限ナク、工業ノ盛ナル實ニ之ニ基ス。ツレハ、其産物ハ、主トシテ製造品ニアリテ、鐵器、織物等其最ナルモノトス、從ヒテ製造貿易ニ従事スル者多ク、農業ニ從フ者ハ、專ラ愛爾蘭ニアリ。國內交通ノ便ヲ極メ、商船ノ如キモ殆ト四萬隻ニ上レリ。我國ヨリ輸入スルモノハ、米、煙草、茶種、生絲、絹布、銅等ナリ。
 屬地……………歐洲ニ於テハ、獨逸海岸ニへるこらんど島、西班牙ノ南角トぶらるたる、及ヒ地中海ノまるた島アリ。亞非利加ニ於テハ、喜望峰殖民地、亞閃森島(大洋西)まうーりす島(印洋)及ヒ西

岸各所ニアリ。亞細亞ニ於テハ、地中海中さいぶらす島、印度錫蘭島、緬甸、新嘉坡、香港等アリ。阿西亞尼亞ニ於テハ、濠洲、新西蘭、たすまにあ及ヒ其他ノ數小島アリ。亞米利加ニ於テハ、加奈太及ヒヒヤマイカセんと、リウジュー、シリにてー、ぎあな、はるくらんど、ノ諸島アリテ、地球ノ全面ニ偏ク、之ヲ合スレハ、其面積ハ、露國ノ上ニ出テ、人口ハ、支那ノ下ニアリ。故ニ英國ハ、領地工業、商業、海軍、商船、石炭、採掘ハ、實ニ世界ノ第一ニ位セリ。

(ロ) 丁抹國……ハ、波羅的海ノ咽喉ヲ扼スル低キジ。どらんど半島及ヒゼーらんど、いゆーねんノ諸島ヨリ成リ、面積我國ノ十一分ノ一ニ過キス、人口二百餘萬アリ。主要ナル都會ハ、ゼーらんど島ノ東岸ニコーペンヘーけん(八、二十)アリ、王國ノ首府ニテ、又軍事、商業ノ要港タリ。其他じゆとらんどノありゆー

す、あーるほるぐアリ、又いゆーねん島ノをでんしーハ、工業ヲ以テ名アリ。

經濟地理……此國ハ、農業ヲ以テ國ヲ立ツ、漁業モ亦活潑ナリ。屬地及ヒ殖民地……歐洲ニ於テハ、火山質ノ大島氷島アリ、首府テレーきあうるつくト云フ、北海ニふあーろー群島(羊島ノ義)アリ、亞米利加ニ於テハ、哥里蘭及ヒあんちーる諸島中せんと、どーます、せんと、くろわー、せんと、じよんノ諸島アリ。

(ハ) 瑞典及ヒ那威……此兩國ハ、ずかんなひや半島ノ東西ニ分立セルモノニテ、面積合計二十九萬餘方哩、丁抹ノ殆ト二十倍ニ近シ、人口六百萬、八十年前ヨリ兩國合併シテ一王ノ治下ニ服シ、立憲君主政治タリ。

主要なる都會……ハ、波羅的海岸ニすとつくほるむ(八、二十)

アリ、八個ノ小島上ニ跨リ、軍事上及ヒ商業上第一ノ要港ニシテ、瑞典ノ首府タリ。那威ノ首府くりすちあにあ(三十萬)ハ、すが



1:500,000

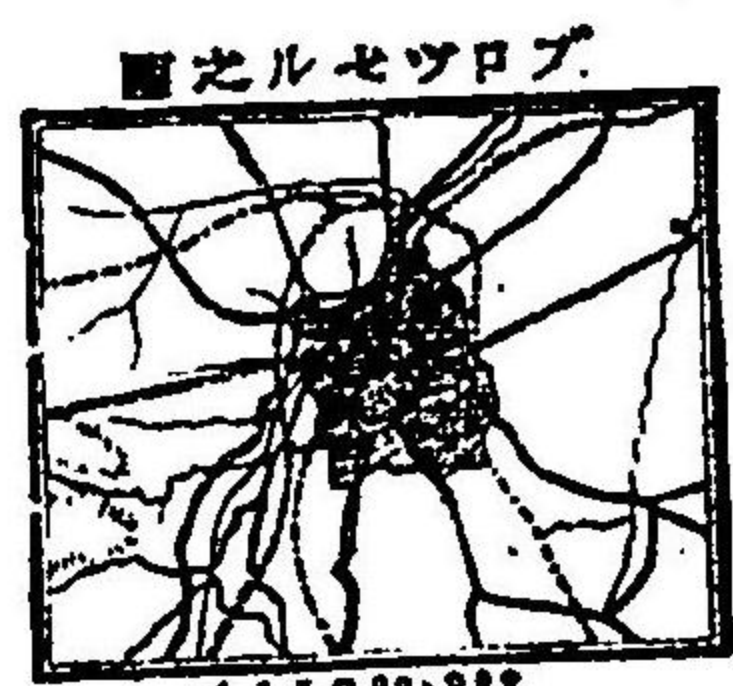
けるらつくノ北、くりすちあにあにあ灣頭ニ位ス、而シテあむめるふにすとハ北緯七十度外ニアリテ、實ニ最北ノ一港タリ。

經濟地理……此兩國ハ、頗ル鐵ニ富メ、石炭乏シクシテ採掘未タ盛ナラス。那威ノ海岸ハ、所謂豊魚帶ニ屬シ、鱈、鯡ノ漁獲頗ル盛ナリ。又商船ノ多キコトハ、英國、北米合衆國ノ次ニアリテ、世界ノ第三位ヲ占ム、此國ハ屬地ナシ。

(二) 中央諸邦

(イ) 白耳義

ハ、面積一萬一千方哩、人口六百九萬餘アリテ、其面積ハ、我國ノ十三分ノ一、又人口ハ、我國ノ七分ノ一ナリ、故ニ人烟ノ稠密ナルハ、歐洲第一ニ居ル、官府及ヒ國民ノ一部



ハ、佛語ヲ使用シ、智識開ケ、商業盛ニ、鐵道ノ敷設モ亦至レリ、初メ荷蘭ノ一部ナリシガ、西曆一千八百三十年獨立國トナル、立憲君主政治ニシテ、世襲ノ王アリ。

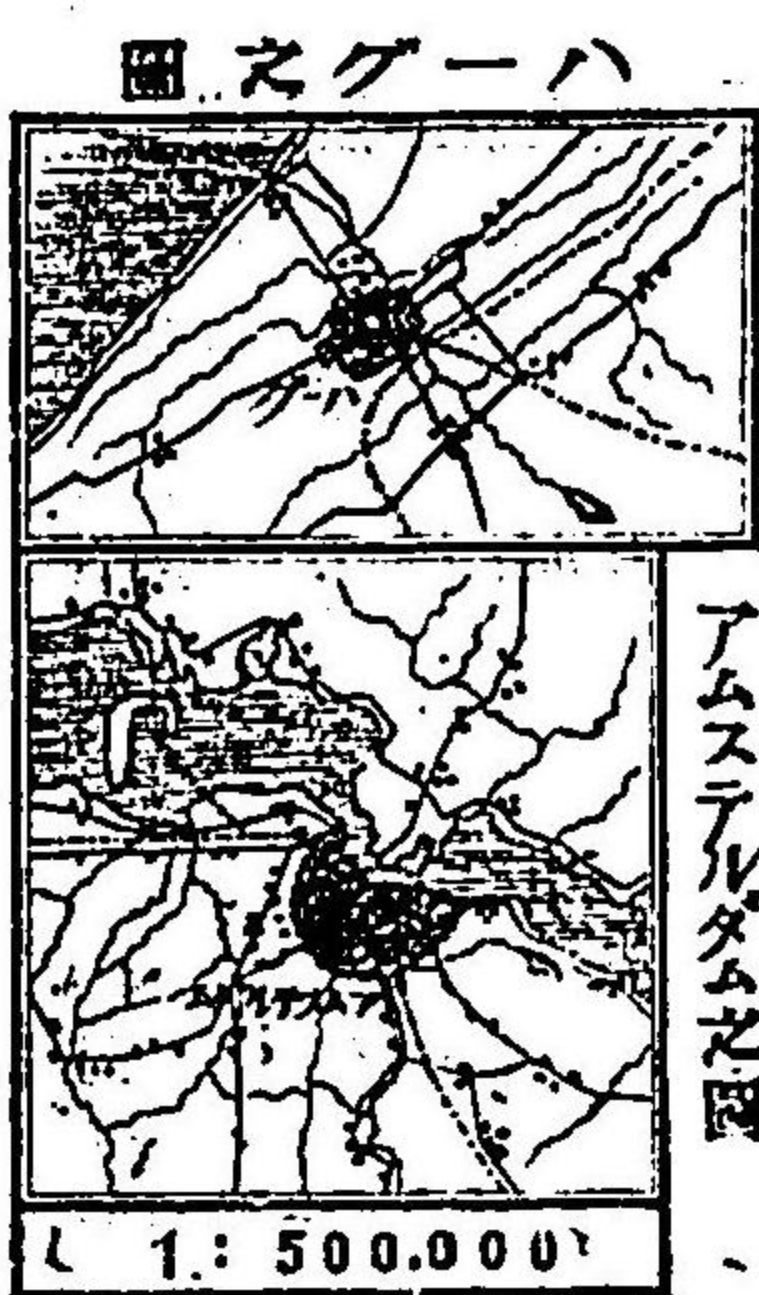
主要なる都會……首府比律悉(七十萬)ハ、清楚ナル一都會ニシテ、

小巴里ノ稱アリ、貿易盛ナリ。あんどらにる(八十萬)ハ、いにる

と河畔ニアリ、商業上第一ノ要港ニテ、歐洲著名ノ相場會所此ニアリ。がんとモ亦いにると河上ニアリテ、木棉リン子、砂糖ノ製造ニ名アリ。

經濟地理……此國ハ、石炭鐵、亞鉛銅ニ富ミ、又獸毛、木棉、リン
子ヲ産ス、農業モ亦盛ナリ。屬地ナシト雖モ、亞弗利加洲公額
國ノ統治權ヲ有セリ(公額國ノ)。

(口) 荷蘭……ハ、全國總テ平坦ナル低原ニシテ、無數ノ河流溝渠
其間ニ横ハル。面積白耳義ヨリ稍大ニ、其四分一ハ海面ヨリ



低シ、故ニ堤防ヲ設ケテ水ノ侵入ヲ防
ケリ。人民ノ性質緻密ニシテ、忍耐ナ
リ、人口四百五十萬、立憲政治ニテ、世襲
ノ君主アリ。

主要なる都會……あむすてるたむ(八、三十)ハ、さいでるじー
灣ニ臨ミ、西ハ北海ニ通スル大運河アリ、商業上ノ一要害ニテ、
金剛石ノ彫琢、及ヒ工藝上ニ名アリ。鹿特坦(八、三)ハ、みゆーす河

上ニアリテ、第一ノ要港ナリ、海牙(八、十)ハ、鹿特坦ノ西北ニアリ、
王宮、議院ノアル所ニテ、政治上ノ首府タリ。

經濟地理……荷蘭ハ、商業國ナレハ、其工藝ハ未タ盛ナリト

謂フヘカラス、然レモ、其商業ハ古來甚タ盛ニシテ、我國トノ關
係モ最モ深カリシガ、今ハ衰ヘタリ、但其汽船ノ如キハ、今日尙
ホ歐洲中第二等ノ位置ヲ占ム。

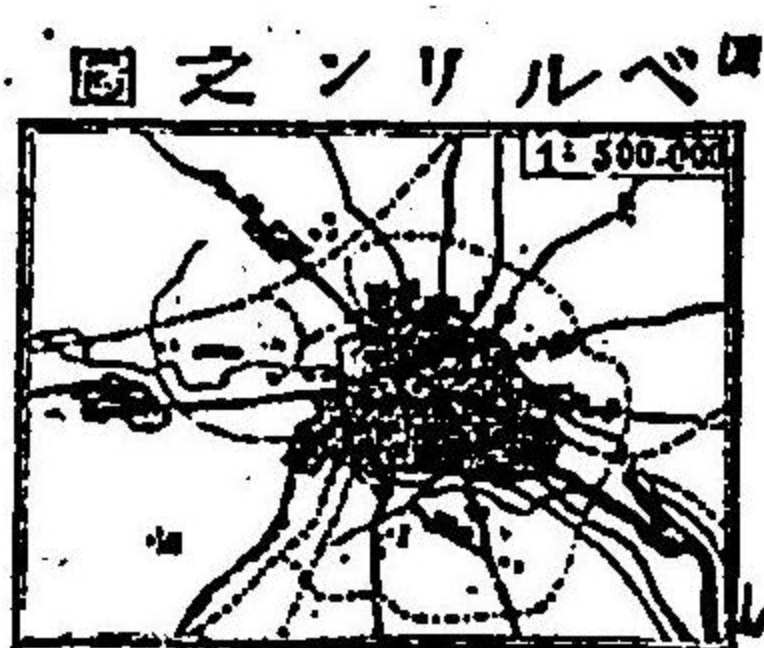
るきせんぼるぐ大公國……ハ、白耳義國ノ東南隅ニアリ
往年獨立シテ一國ヲナス、人口二十一萬アリ。荷蘭王ハ乃チ、
此國ノ主權者ニシテ、大公ナリ。

屬地……瓜哇ハ、荷蘭ノ寶庫ト稱セラレ、最モ要用ナル屬地ナ
リ、次ハ蘇門答臘池門ノ西部、婆羅尼ノ大部、新幾尼亞(一名ば)ニ
シテ、其治所ヲ瓜哇ノはたう。あニ置ク。又あんちーる諸島中

ノ一二小島及ヒ亞米利加ノ北岸ニ荷領ぎあなアリ。

(ハ) 獨逸帝國……………ハ面積二十一萬餘方哩我國ヨリ大ナルコト殆ト一倍半ニシテ人口ハ殆ト相若ケリ。此帝國ハ西曆一千八百七十一年新設ノ聯邦帝國ニシテ普魯士王ハ聯邦ノ皇帝タリ而シテ講和條約ヲ締結シ宣戰ヲ布告シ又財政及ヒ通商上ノ疑問ヲ規定スルノ權アリ。

政治上ノ分割及ヒ大都會……………獨逸帝國ハ二十六邦ノ聯合ヨリ成ル其主要ナルモノハ。普魯士王國首府柏林(八百三十萬)



ハ帝國政府ノアル所ニシテ工業商業學問ノ淵藪ナリ。巴威耳王國首府みゆーにつち。撒遜王國首府ぞれすでん。瓦敦堡王國首府すたつとがる。巴丁大公國首府かるゝするゝへナリ。ある

さす、ろるれーんぬノ二州ハ西曆一千八百七十一年佛國ヨリ得タル所ニテ其治所ヲすとらすぶーるト云フ、めつつハ此地方ノ主要ナル都會ナリ。

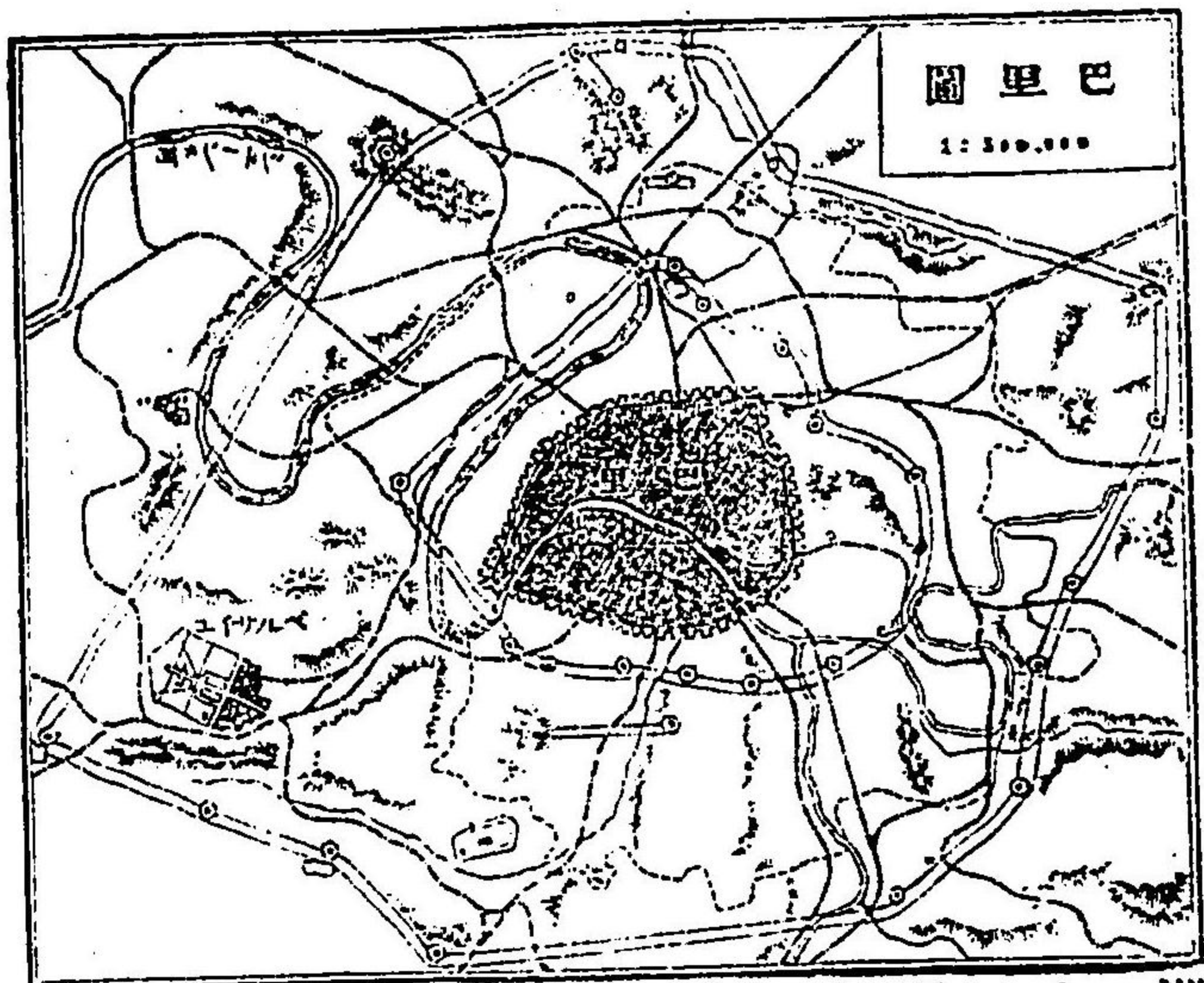
帝國中他ノ重要ナル都會ハ、えるべ河上ニ漢堡(八百三十萬)アリ、自由市ニシテ英國其他ト通商上第一ノ要港ナリ。其他をーでる河畔ノぶれすろー、書籍販賣ヲ以テ有名ナルれーぶじつ、く普魯士第二ノ要港ナルたんじつ、く等ナリ。

經濟地理……………此國ハ頗ル鑛物ニ富ミ、特ニ鐵、石炭多ク、亞鉛之ニ次ク、此富饒ナル鑛物ハ、獨逸ノ工業ヲ進歩發達セシムルモノナリ、商業ハ、佛國ト同等ノ位置ニアリ。商船ハ、佛國ノ上ニアリテ、英、米、那威ノ下ニ位シ、軍艦ハ、水雷艇ヲ合シテ、二百九隻アリ、農産物ハ、燕麥、小麥、葡萄、馬鈴薯等ニテ、全面積ノ九割四

分ハ生産地タリ、森林ノ制ハ、特ニ發達シ、全面積ノ四分ノ一ハ、森々トシテ樹木繁茂セリ。海外屬地ハ、近年ニ至リテ亞非利加ノ東西兩岸、及ヒ阿西亞尼亞州中ニ殖民地ヲ開キ、面積九十三萬方哩ヲ有セリ。

(二)佛蘭西……佛蘭西ハ、歐洲文化ノ中心ヲ占メ、面積二十萬方哩、我國ヨリ少シク大ナレモ、其人口ハ、三千八百萬ニ過キス。北緯四十七度線ハ、殆ト國ノ中央ヲ横キリ、粗樺太ノ南部ニ當ル、然レトモ、氣候溫和ニシテ、農業盛ナリ。政治ハ、共和政体ヲ用ヒ、七年ノ期限ヲ以テ大統領ヲ撰擧ス。

主要なる都會……首府巴里(八、二百万)ハ、國ノ北部せいんぬ河ノ兩岸ニ跨リ、周圍ニハ城壁ヲ繞ラシ、家屋ハ大抵四層以上ノ高樓ナリ、府内ノ建造物ハ、何レモ宏大華美ヲ極メ、百工技藝ノ



淵叢ナリ、都人ノ氣風嫺雅ニシテ、交際ニ長シ、錦衣玉食ノ快アリテ、歐洲風俗ノ中心タリ。里昂(八、四万)ハ、ろーん河上ニアリテ、絹布ノ製造世界第一タリ。馬耳塞(八、十)ハ、地中海岸ノ一大要港ニシテ、亞非利加及ヒ東洋諸國ト貿易、交通ノ中心ヲ占ム、我國ヨリ歐洲ニ往ク者ハ、先此港ヨリ上陸ズルヲ常トス。夫ノ葡萄酒ノ釀造ヲ以テ有名ナルほるど(八、二十万)ハ、がろんぬ河ノ下流ニ沿ヘリ、其他人口三萬以上ノ都會四十七アリ。

經濟地理……………鐵道ノ敷設ハ、歐洲第一ニ居リ、其道路、川河ノ

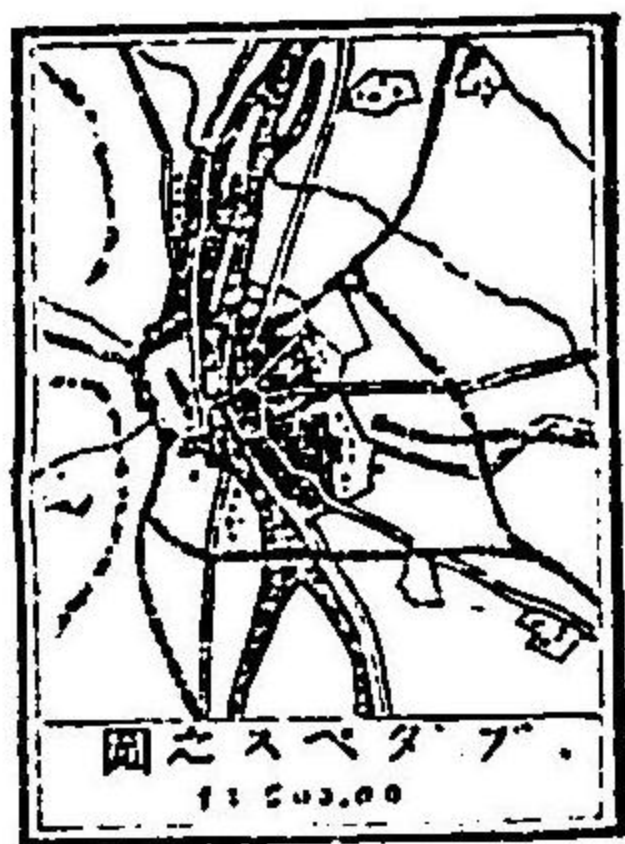
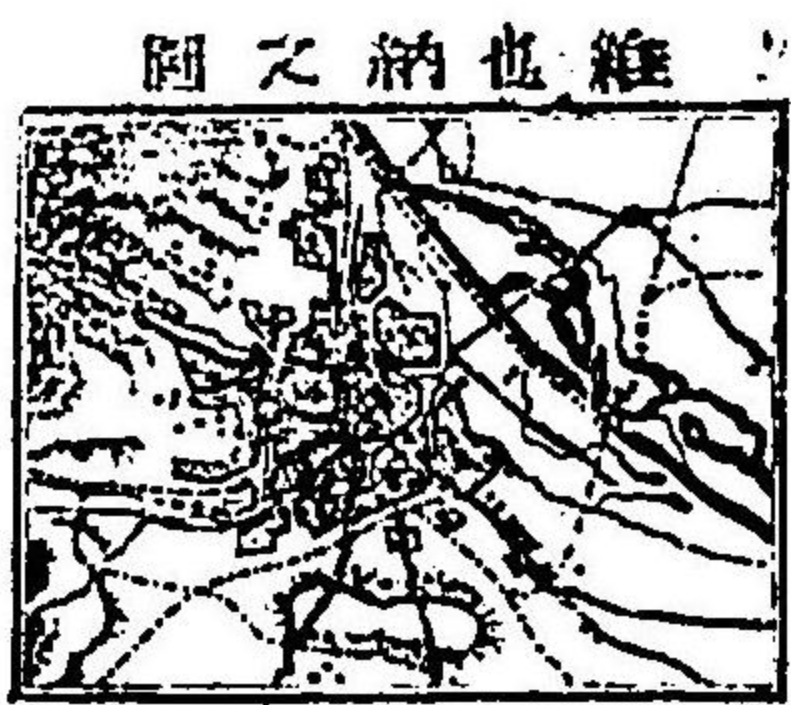
如キ、修繕至ラサルナク、交通ノ具一トシテ利便ナラサルハナシ、從ヒテ製造貿易モ、頗ル活潑ナリ、佛人ハ、意匠巧妙ニシテ、美術ヲ工業ニ應用スルハ、世界第一ニ位シ、其製品ハ、何レモ優美ナラサルハナシ、英ノ製品ハ、粗大堅牢ニシテ、佛ノ製品ハ、纖巧優雅ナリ。鑛産ハ、鐵、石炭ヲ第一トシ、農産ハ、小麥、馬鈴薯、甜菜、葡萄等ニテ養蠶モ亦盛ナリ。我國ヨリ輸入スルモノハ、米、生絲、絹布等トス。

屬地及ヒ兵備……………此國ノ海外屬地及ヒ保護國ハ、世界中其數三十、面積二百八十一萬方哩アリ、而シテ亞非利加ノ北岸ナルあるじせりーハ、千八百八十九年以來本國部内ト粗同一ノモノト見做セリ。軍備ハ、獨逸ト戦ヒシ以來、頻ニ之ヲ擴張シ、

陸軍ハ五十七萬(戰時ニハ三百七十五萬)、戰艦四百三十二隻アリテ、獨逸モ亦之ト匹敵スルノ兵數アリ。

(ホ) 奧地利 匈牙利……………ハ、面積凡ソ二十四萬方哩ニシテ、佛國ヨリ大ナルコト四萬方哩、殆ト我國ノ二倍ニ近シ、然レモ人口ハ三千七百萬ニ過キス、奧地利帝國ト、匈牙利王國トヨリ成リ、奧地利皇帝ハ、匈牙利王ニシテ、又ほへみやノ王ヲ兼ヌ、而シテ其政體ハ、立憲世襲君主政體タリ。人種及ヒ言語ノ駁雜ナルコト、露西亞ヲ除ケハ、歐洲第一ナリ。

主要なる都會……………首府維也納(八百三十六萬)ハ、たにゆーぶ河ニ臨ミ、四方丘陵ヲ繞ラシ、風景佳ナリ、商業工業共ニ盛ナリ。匈牙利ノ首府ぶた、べす(八十五萬)ハ、又たにゆーぶニ跨リ、維也納ヨリ稍下流ニアリ、水運便ナレハ、商業製造又盛ナリ。ぶらーぐ(八十六萬)



易港ナリ。

經濟地理……………鑛産ハ、洲中最モ富饒ニシテ、鐵、石炭、金及ヒ山鹽ヲ出ス、地味肥沃ナレハ、人口ノ三分ノ二ハ耕作ヲ事トシ、穀物、馬鈴薯等ヲ産ス、殊ニ匈牙利地方ハ、最モ肥沃ナリ。たにゆ一ぶノ國中ヲ流ルコト八百餘哩、汽船ノ之ヲ上下スルモノ百八十餘隻アリ。此國ニハ屬地ナシ、然レモ西曆一千八百七十八年ヨリほすにあへるぜをびなノ兩國、土耳其ノ管轄ヲ脱シ、此國ノ支配スル所トナレリ。

ハ、海へみやノ首府ニテ、樂器、汽關等ノ製造盛ナリ。とり江すと港(四十万)ハ、あどりあちつく海岸ニ位スル當國唯一ノ外國貿

(一) ^{スウェーデン}瑞西……………ハ、面積一萬五千方哩、人口二百九十萬アリ、あるふす山、國ノ東南境ニ聳へ、全土ノ大部其蔽フ所トナリ、歐洲中最高處ニ位セリ。此國ハ、共和政體ニシテ、二十二ノ自治州相聯合シテ一國ヲナセリ。せねぐわ(八、七)ハ、時計ノ製造ヲ以テ名アリ。べるん(八、六)ハ、聯邦議會ノアル所ニテ、此國ノ首府タリ。

經濟地理……………山岳多ケレハ、耕地少ク、牧場多シ、穀物ハ國內ノ需用ヲ充スニ足ラス、鑛業モ亦盛ナラス、地面凸凹甚シク、河流急湍ナレハ、交通運輸共ニ便ナラス、然レモ人民忍耐ノ氣象ニ富ミ、遂ニ百難ヲ排シ、工業ヲ以テ國本ヲ立ルニ至レリ、製造品ノ主要ナルモノハ、織物、時計等ナリ、近時鐵道、道路、大ニ開ケ、四隣ノ貿易甚々盛ナリ。

(三) 東部の國……即チ露西亞帝國ハ、歐洲東部ノ一大立君
 專制國ナリ、北部ノ卑濕ナル芬蘭ト、共ニ歐洲東部ノ大平原ヲ
 占メ、面積二百〇九萬方哩ニシテ、我國ノ十四倍餘ニ當ル、人口
 九千五百萬アリ、然レモ西比利亞、高架斯、中央亞細亞等ノ屬地
 ナ合算スレハ、全帝國ノ面積八百六十六萬餘方哩、人口一億一
 千萬ニ上ル。

主要なる都會……聖彼得堡(八、一)ハ、此帝國ノ首府ニシテ、



殆ト北緯六十度線下ニ當リ、ラズガ湖ヨリ
 發スルねほ河口ニ跨リ、商業上第一ノ要港
 ナレモ、毎年十一月ヨリ四五月迄ハ、港口氷
 結シテ、海路杜絶ス、くろんすたつとハ、府ヲ
 距ル十二三哩ノ海口ニアル軍港ニシテ、堅

牢ナル砲臺アリ、莫斯科(八、七十)ハ、彼得帝以前ノ舊都ニテ、大平
 原ノ中央ニ位シ、製造盛ナリ、西曆一千八百十二年一世拿破翁
 ノ此國ニ侵入スルヤ、露人自ラ此府ヲ燒キテ、大ニ之ヲ苦メタ
 リ。ウあるそ(八、四十)ハ、故波蘭國ノ首府ニテ、麥酒、煙草等ノ
 製造盛ナリ、波蘭ハ、今ヨリ二百年前マテハ、佛蘭西、西班牙兩國
 ナ合セタル程ノ大國ナリシカ、内政亂レ、政權ノ爭奪盛ニシテ
 遂ニ露西亞、普魯士、奧地利ノ分奪スル所トナレリ。をぞつさ
 (八、十)ハ、黒海ノ濱ニ位シ、此國南部唯一ノ海港ナリ。

經濟地理……全國地勢同シカラス(1)北部氷海ノ濱ハ、卑濕
 ノ澤地ニシテ、馴鹿ノ食料アル所ノミ、人ノ住居ニ適ス。(2)波
 すにあ灣ヨリ、烏拉山ニ達シ、澤地ノ南部地方ハ、之ヲ森林地ト
 稱シ、木材ヲ出ス。(3)第三ハ穀物「リンネ」大麻ノ產地ニシテ、

ん河ヨリ獨逸、埃地利ニ達シ此國ノ寶庫ト稱セラル。 (4) 曠
原地方ハ裏海ノ北岸ヨリ、四十九度邊ニ達シ、大洋ノ水面ヨリ
低ク (八十尺餘) 鹵斥ノ瘠地タリ。 礦物ハ烏拉山ヨリ金、鐵、銅、食鹽ヲ
出ス、殊ニ金ハ、世界産額ノ五分ノ四以上ヲ占ム、又高架斯地方
ヨリ多ク石油ヲ産ス。

(四) 南部諸邦……………南部ノ諸邦ヲ、歐羅巴土耳其、羅馬尼、塞爾維、
黑山國、希臘、伊太利、西班牙、葡萄牙ノ八國トス。

(イ) 歐羅巴土耳其……………阿都曼帝國ハ、亞細亞、亞非利加、歐羅
巴ノ三大洲ニ跨ル、今ハ其歐洲ニ屬スル部分ヲ記ス、面積十一
萬方哩我國ノ八分ノ七ニシテ、人口ハ九百三十萬、即チ我國ノ
四分ノ一ニ過キス、國帝ヲ「サルタン」ト稱ス、憲法アレモ行ハレ
ス、回教ノ經典可蘭ノ教理ニ乖戾セサル限ハ、帝意ハ絶對的ニ

無限ナリトス、回教ノ信者ハ、紅帽ヲ冠シ、寬衣ヲ着シ、婦人ハ外
被ヲ垂レテ面ヲ現ハサス。 社會ノ狀態、凡テ他ノ歐洲諸國ト
異ナリテ、頗ル亞細亞ノ風俗ニ似タリ。
主要なる都會及び屬地……………首府君士坦丁堡一名すたんぼ
ーる (八、八十) 萬、昔ハビーズンちんと稱シ、ほすふをらす海峽ニ



臨メル一要港ニテ、風景佳ニ商業盛ナリ、
あどりあの一ふる (八十) 萬ハ、國中第一ノ沃
地ニ位シ、穀物ノ市場タリ。 さろにか (八、
六) 萬ハ、同名ノ灣ニ臨ミ繁昌ナル一港ナリ。

經濟地理……………此國ハ頗ル鐵、石炭ニ富メ、未タ採掘セス、農
業振ハス、玉蜀黍、米等ヲ産ス、商業モ亦盛ナラス。 屬地ハ、亞細
亞ニ小亞細亞、あるめに、叙利亞、はれすたいん、めそほたみあ、

亞拉比亞ノ一部等アリ、亞非利加ニハ、埃及、とりほり等アリ、其面積本部ヲ合セテ百六十二萬方哩、人口三千二百萬アリ(國都阿都)

曼ハ、西曆一千二百九十九年位ニ即キ、同一千四百五十三年マホメツト二世君府ヲ陷レテ首府トナセリ。

(ロ) 羅馬尼……………面積四萬方哩、人口五百萬アリ、主要ナル都會ヲおーかれすと(人、二十萬)ト云フ、此國ノ首府ナリ。國中一般ニ

平原ニシテ、農業盛ナリ、小麥ヲ出ス、元土耳其ノ屬國ナリシカ、西曆一千八百七十七年獨立シテ立憲王國トナレリ。

(ハ) 塞爾維立憲王國……………面積一萬、人口百九十萬、首府ヲべるぐれーと云フ、(人、四萬)牧畜ハ此國ノ主要ナル富ナリ、此國

モ亦土耳其ノ屬國ナリシガ、西曆一千八百二十九年土耳其其獨立ヲ許シ、一千八百七十八年羅馬尼ト共ニ歐洲各國此國ノ獨立ヲ公認セリ。

(ニ) 黑山國

ハ、面積三千六百方哩、人口二十三萬、土地確ナリ、首府ヲせつていん(人、五百)ト云フ。人民ハ皆兵ニテ、常ニ

二時間以上外出スルキハ、必ス銃器ヲ携ヘ、二日ノ糧食ヲ齎サ、ルヘカラス、日曜日祭日ニ練兵ヲ行ヒ、平日ハ家ニアリテ職

業ヲ勵ム。此國モ亦元ト土耳其ノ屬國ナリシガ、西曆一千六百九十七年其管轄ヲ脱シ、一千八百五十一年更ニオスマン候國トナリ、

名義上家長主義ニ基キタル有限君主國ナリ。

(ホ) 希臘……………ハ、面積二萬方哩、我國ノ五分ノ一ニ足ラス、人口二百萬アリ、海岸ノ屈曲煩多ナルハ、萬國ニ冠タリ、歐洲中最古

ノ開明ナリシカ、中世以來土耳其ノ羈絆ヲ被リ、其虐政ニ苦ミシニ、西曆一千八百三十年獨立シテ立憲王國トナレリ。首府ヲ雅典(人、八萬)ト云ヒ、其港ヲピレト云フ、主要ナル農産ヲ葡萄

亞拉比亞ノ一部等アリ、亞非利加ニハ、埃及、とりほり等アリ、其面積、本部ヲ合セテ百六十二萬方哩、人口三千二百萬アリ(國都阿都)

曼ハ、西曆一千二百九十九年位ニ即キ、同一千四百五十三年マホメット二世君府ヲ陷レテ首府トナセリ。

(ロ) 羅馬尼……………面積四萬方哩、人口五百萬アリ、主要ナル都會ヲぶーかれすと(人二十萬)ト云フ、此國ノ首府ナリ。國中一般ニ

平原ニシテ、農業盛ナリ、小麥ヲ出ス、元土耳其ノ屬國ナリシカ、西曆一千八百七十七年獨立シテ立憲王國トナレリ。

(ハ) 塞爾維立憲王國……………面積一萬、人口百九十萬、首府ヲべるぐれーとト云フ、(人四萬)牧畜ハ此國ノ主要ナル富ナリ、此國

モ亦土耳其ノ屬國ナリシガ、西曆一千八百二十九年土耳其其獨立ヲ許シ、一千八百七十八年羅馬尼ト共ニ歐洲各國此國ノ獨立ヲ公認セリ。

(ニ) 黑山國……………面積三千六百方哩、人口二十三萬、土地確ナリ、首府ヲせつていん(人五千)ト云フ。人民ハ皆兵ニテ、常ニ

二時間以上外出スルハ、必ス銃器ヲ携ヘ、二日ノ糧食ヲ齎サ、ルヘカラス、日曜日祭日ニ練兵ヲ行ヒ、平日ハ家ニアリテ職

業ヲ勵ム。此國モ亦元ト土耳其ノ屬國ナリシガ、西曆一千六百九十七年其管轄ヲ脱シ、一千八百五十一年更ニ候國トナリ、

名義上家長主義ニ基キタル有限君主國ナリ。

(ホ) 希臘……………面積二萬方哩、我國ノ五分ノ一ニ足ラス、人口二百萬アリ、海岸ノ屈曲煩多ナルハ、萬國ニ冠タリ、歐洲中最古

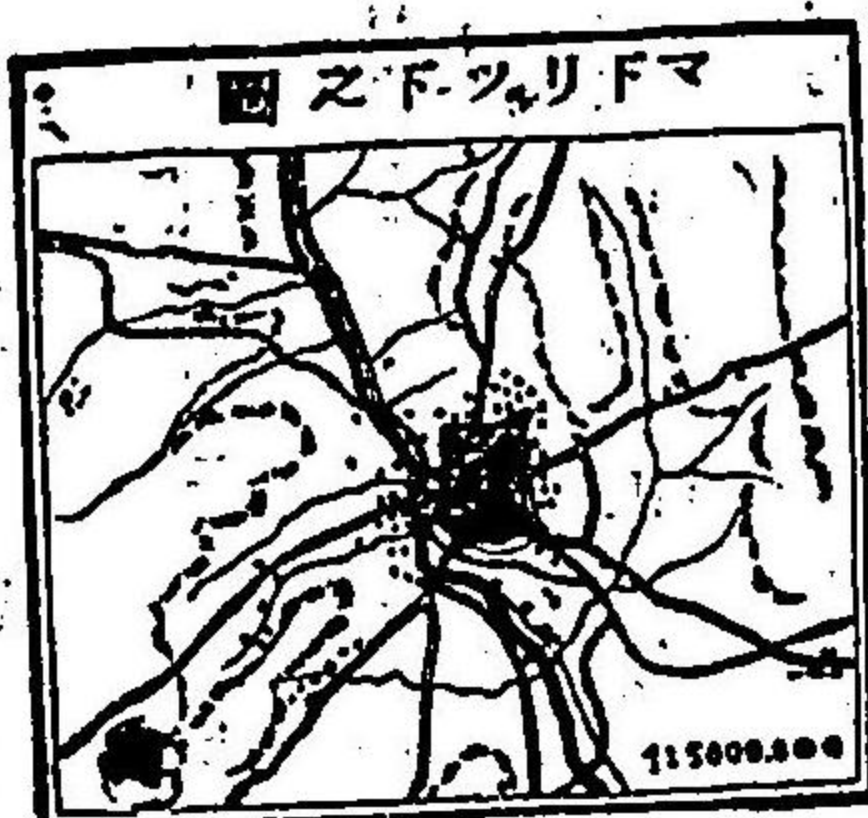
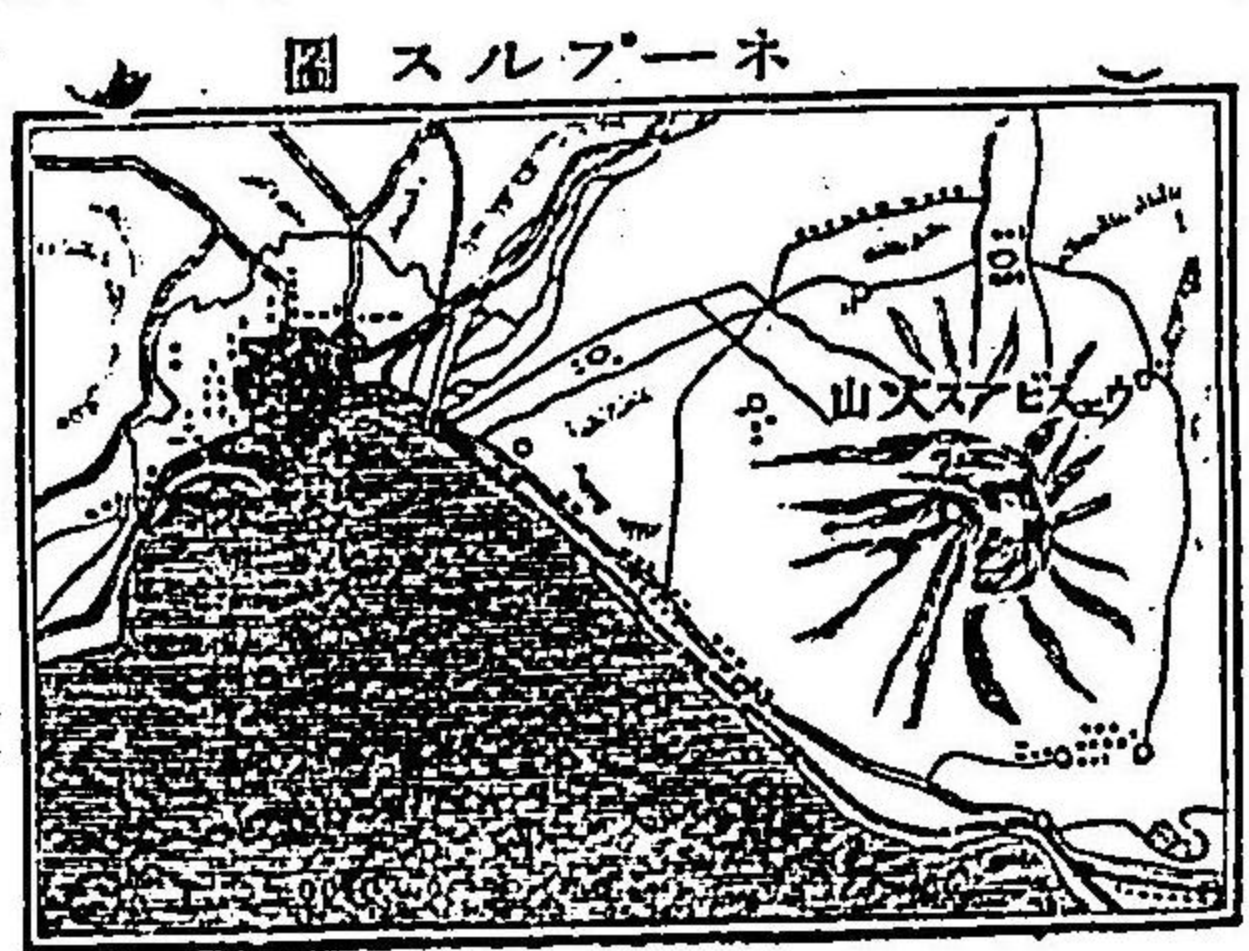
ノ開明ナリシカ、中世以來土耳其ノ羈絆ヲ被リ、其虐政ニ苦ミシニ、西曆一千八百三十年獨立シテ立憲王國トナレリ。首府

ヲ雅典(人八萬)ト云ヒ、其港ヲピレト云フ、主要ナル農産ヲ葡萄

トス、工業ハ微々タレモ、商業ハ活潑ナリ。昨年八月こりんす地峽ニ長四哩、幅七十二呎、深二十六呎ノ運河ヲ開鑿シ、船舶ノ通航ニ便セリ。

(一) 伊太利……………此立憲王國ハ、面積十一萬、我國ヨリ稍小ナリ、人口ハ三千九十萬、希臘ニ次ケル歐洲ノ古國ニテ、氣候溫和、風景佳ナリ。

主要なる都會……………人口ヲ以テ此國ノ都會ヲ列記スレハ、有名ナル火山おえすびあす山麓ニぬーぶるす(八、四十)アリ、半島第一ノ港ナリ。ほー河灌域ニ、工業盛ナル未蘭(八、三十)アリ。ちべる河畔ニ首府羅馬(八、三)アリ、古代羅馬國ノ首府タリシ所ナリ。ほー河ノ上流ニ復工



業盛ナルちゅーりん(八、二十)アリ。而シテヒューー島ニハ、北岸ニはれるも(八、二十)ノ一要港アリ。
經濟地理……………地鑛産ニ富シモ、採掘未タ盛ナラス、元來此國ハ農業國ニシテ、ほー河灌域ニハ、穀物ヲ産シ、南部ニハ半熱帯ノ果實多ク、又養蠶ノ盛ナルハ、歐洲中第一タリ。鑛物ノ産出多ラザルヲ以テ、工業未ダ盛ナラス、絹布、綿布、紙、鞣皮等ハ重ナル産物ナリ。

(ト) 西班牙……………面積十九萬方哩、人口千七百萬、立憲君主國ナリ。主要ナル都會ハ、首府馬德里(八、四十)ヲ以テ第一トス、國ノ中央高原ニアリテ、大氣乾燥甚シク、草木繁茂セス。はるせろな(八、二十)ハ、此國第一ノ海港ニシテ、製造稍盛ナリ、(四萬)


而シテ。國ノ南端トぶらるたる(面一千方マイル九)ハ、英國ノ占領
スル所ニテ、地中海ノ口ヲ扼スル堅固ノ砲臺アリ(古代ノヘルキ
是ナリ)。

二百三十

經濟地理及ヒ屬地……礦物極メテ豐饒ナレトモ、未タ之ヲ採
掘スルニ至ラス、且水ニ乏シク、全國大半不毛ノ地タレハ、農業
モ又盛ナラス、莢豆、菓實、葡萄、栓木ヲ産ス、工業モ亦振ハス、輸出
品ハ、葡萄酒、菓實、羊毛、栓木等ニテ、商業尙ホ幼稚ナリ。屬地ノ
重ナルモノハ、非利比諸島、蘇祿諸島、かろりん諸島、あんちーる
諸島中ノ古巴キニヤ、ほるとりこ、及ヒ亞非利加ノかなりー諸島、幾尼
亞海岸等ニテ、面積四十萬方哩、人口千二百萬アリ。

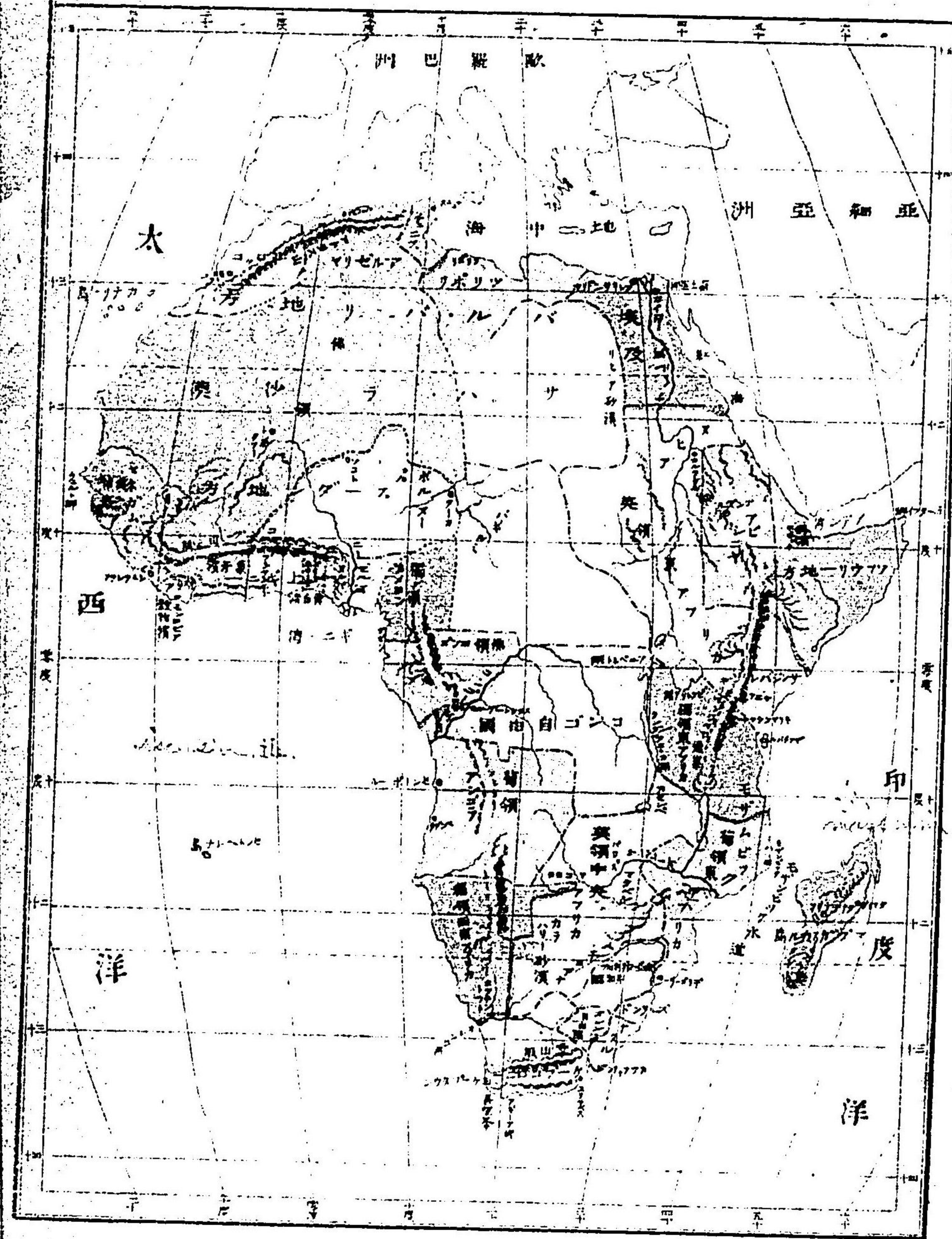
(チ) 葡萄牙……ハ、面積三萬方哩、人口四百七十萬アリ、立憲君
主國ナリ。里斯本リスボン (人二十万) ハ、國ノ首府ニテ、てーがす河口ニ位

シ、此國第一ノ要港ナリ、之ニ次クモノヲをぼると港(人十)トス。
經濟地理及ヒ屬地……農、工商ノ業未タ盛ナラス。海外屬地
ハ、面積五十九萬方哩、人口三百九十萬アリ、其ノ重ナルモノハ、
けーぶうるケイブール、いと諸島、幾尼亞ギニアノ海岸、東亞非利加、及ヒ亞細亞
ノ俄亞、支那ノ澳門マカオ (本邦人ノ往時天) 池門島チモンノ東部、そんご群島ノ
一等ナリ。



亞非利加洲地圖

比例尺



〔第三節〕亞非利加洲各邦土の概論

.....亞非利加ハ、他
 ノ大洲ノ如ク、境界
 分明ナル邦國ニ區
 別スルヲ能ハス、其
 海岸ハ、多クハ歐洲
 人ノ殖民地、若クハ
 屬地タリ、人口凡ソ
 一億六千萬、其大部
 ハ黑人ナリ。

(一) 地中海岸諸邦



1211109 8 6 5 3 2 1
 13 7 4

モロツコ人
 アラビア人
 カピル人
 アルゼリア人
 エジプト人
 アシニア人
 トーニグ人
 黒人
 カソル人
 ボエル人



9 10 11 12 13

地中海岸ノ諸邦ハ、摩哥モゴあるせり、ちゆにす、とりほり、及ヒ埃及ニ分ツ。

(イ) 摩哥……君主專制ナル此帝國ハ、首府チムスツト云ヒ、主要ナル都會ヲ摩哥ト云フ。施政宜キヲ得スシテ、民業萎靡セリ、面積二十一萬方哩、人口凡ソ五百萬アリ、摩哥革ヲ以テ有名ノ産物トス。

(ロ) あるぜりあ及ヒちゆにす……あるせりあハ、面積十八萬方哩、人口三百九十萬、西曆一千八百三十年以來、佛人之ヲ征服シテ屬國トナセリ、地中海岸ニ首府あるせる(人七)アリ、農業、牧畜盛ニ、氣候人身ニ適ス、ちゆにすハ、佛國ノ保護國ニシテ、面積四萬方哩、人口百五十萬、地味豐沃、又鑛産アリ、首府(人十)ハ、地中海岸ニアリテ國名ト同シ、近年此地方ヨリさはクノ大砂漠ヲ

越エ、南ハ象牙海岸ニ至リ、西ハせねがんびやあ地方ニ至ルマテ、一般ニ佛領ニ歸セリ。

(ハ) とりほり……ハ、土耳其ノ屬國ニテ、面積三十四萬方哩、人口一百万、海岸ハ地味肥沃ナリ、首府とりほりハ、地中海岸ノ要港ナリ。

(二) 埃及……此國ハ、世界ノ古國ニテ、幾多ノ變遷ヲ歴シカ、終ニ西曆一千八百四十一年、土耳其ノ屬國トナリ、爾來内政整ハス、國勢萎靡シテ振ハス、副王之ヲ治メ、財政ハ英國ノ監督ヲ受ク、近來ハ殆ト獨立ノ姿ヲナシ、土耳其ノ管轄ハ、只名目上ニ過キス。面積二十一萬方哩、人口凡ソ五百萬アリ、有名ナル尼羅河國中ヲ貫流シ、下流ノ三角洲ハ、地味殊ニ豐沃ナリ。首府チカイロ(人三十)ト云フ、尼羅河三角洲ノ頂ニアリ、あれきさんどりあ

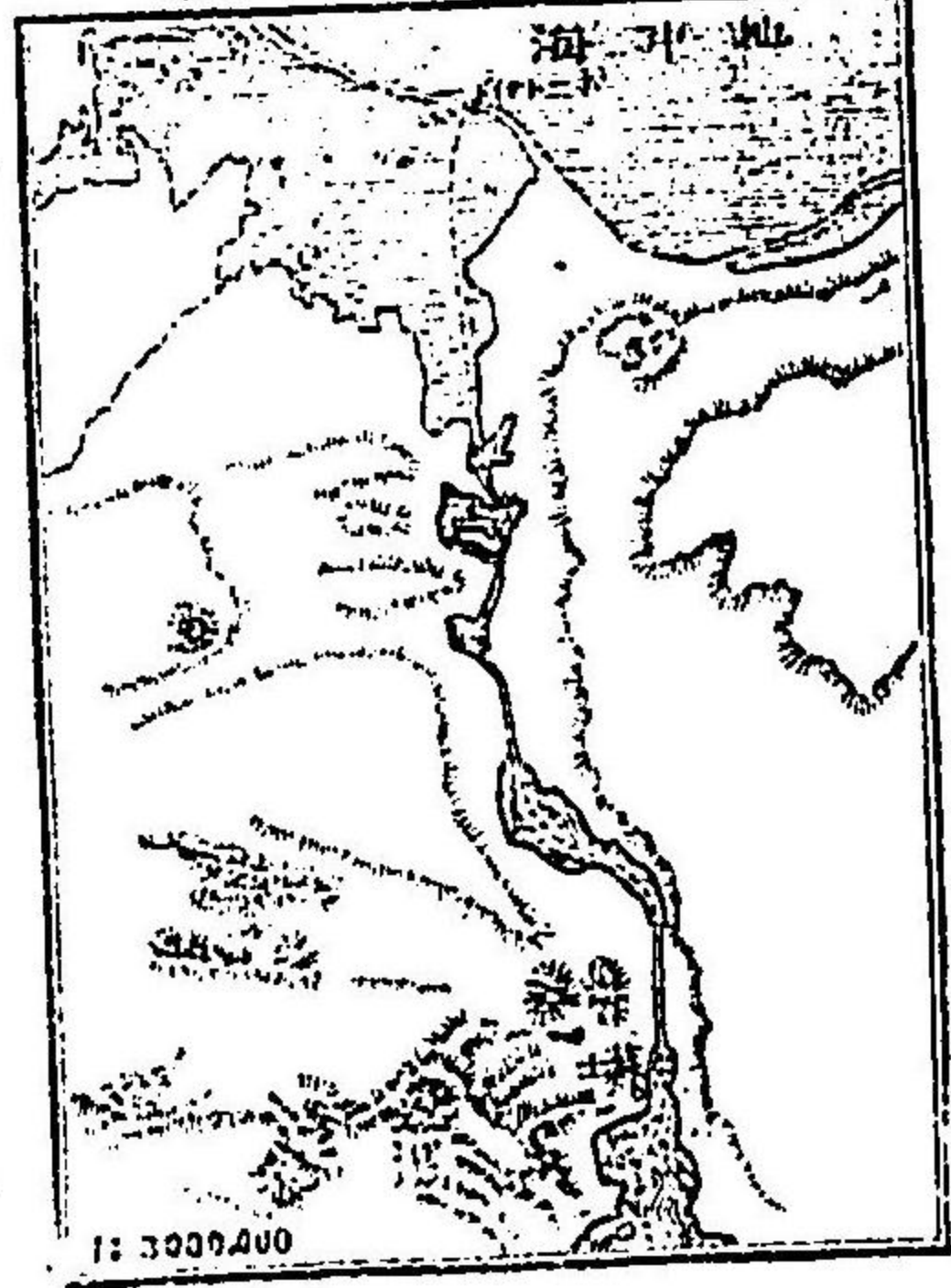
(人二十)ハ、地中海岸ノ一大要港ニシテ、貿易盛ナリ。穀物、菓實等ノ農産物多ク、工業ハ盛ナラス。金字塔、獅身女面ノ像等、古代ノ遺蹟今尙存セリ。

蘇士運河ハ、二十餘年前、佛人レセツプ氏ノ設計開鑿スル所ニ

蘇士運河之景



蘇士運河之圖



シテ、長サ八十哩(百六十メートル)、幅六十

ノド乃至百ヤード(八十メートル)、深サ(二十六尺八寸)ニシテ、其通航ニ十餘時間ヲ要ス、其地中海口ノ港ヲほーとさいと云フ(ハ三尺〇

ナ一七五

(附)埃及ノ南ニぬびあアリ、其首府ヲかるつーむト云フ、青白尼羅ノ會流点ニ位ス、ぬびあノ西ハ所謂蘇丹地方ナリ。

(三)大西洋に濱する諸邦……ハ、せねがんびあ、幾尼亞、ほつ

てんとつと、及ヒ喜望峯殖民地トス。

(イ)せねがんびあ……面積ハ三十八萬方哩、人口凡ソ千二

萬、氣候炎熱、地味肥沃ナリ、域内ノ大部ハ、佛國ニ屬シ、海岸ノ小

部分ハ、英葡ノ殖民地アリ、護謨、橄欖油、象牙、金等ヲ産ス。

(ロ)幾尼亞……ハ、上(北)下(南)幾尼亞ニ分ツ。上幾亞ニハせね

がんびあノ境ヨリ、幾尼亞灣頭ニ至ルノ地方ニテ、英領シ、ら

れをんりべりあ共和國、穀物海岸(大半リベリ)、象牙海岸(佛領)黃金

海岸(英國ノ殖)、あしやんちー英領、たほみー王國、よるほ國アリ。

下幾尼亞ハ、公額河北ニ佛領公額及ヒ其北ニ獨領かめる

んす、葡領かびんたアリ、河南ニハ、あんでうアリ、其都會ヲべん
けらト云フ。

(ハ)公額自由國……ハ、公額河兩岸ノ地ニテ、面積概算九十
萬方哩、千七百萬アリ、西曆一千八百八十五年、歐洲列國ノ會議
ニミリテ、始メテ國ヲ建テ、白耳義王ハ、此自由國ノ主權者タリ
シカ、一千八百八十九年、國王ハ更ニ其統治權ヲ白耳義國ニ讓
與セリ。公額河ハ、河口ヨリ^のニ至ルマテ、四百五十哩
ハ、船ヲ通ス、主要ナル宿驛ヲ、ずたんれーぶー^のト云フ、椰子油、
護謨、象牙等ヲ出ス。葡領あんでうノ南ハ、獨領ニシテ、西南亞
非利加ト稱ス、ぼつてんとつと人ハ、其南部ニ住セリ。
(ニ)喜望峯殖民地……ハ、元來英ノ殖民地ニシテ、橋河以南、
洲ノ南角ヲ云フ、主要ナル都會ヲ、けーぶたうん、及ヒ^のりさべ

す港トス、金剛石及ヒ黄金ニ富ム、羊毛ハ主産物ナリ。なた
る、及ヒ^のふー^のん^のどハ、此殖民地ニ附屬ス(カツフーランドハ近
年英王ノ直轄トナル)
をれんと自由國、及ヒとんす^のる共和國(一名南亞
非利加)ハ、共ニ
獨立國タリ、而シテ、ざんべ^の河上流ノ地方ヲ、英領中央亞非利
加ト稱シ、べちよあな地方ト共ニ英ノ殖民地タリ。

(三)印度洋及び紅海に濱する諸邦……ハ、左ノ如シ。
(イ)もざんびつ……此海岸一帯ノ地ハ、葡萄牙ニ屬シ、葡領
東亞非利加ト稱ス、象牙、黄金、珈琲等ヲ産ス、首府もざんび
は海岸ノ一小島上ニアリ、此地方第一ノ良港ヲ南方でう^の
トス。

(ロ)馬達斯加爾島……葡領東亞非利加ノ對岸ナル此一大島
ハ、長サ千哩、幅平均二百五十哩、近傍小島ヲ併セテ、面積二十二

萬方哩、人口三百五十萬、山脈南北ニ走り、一萬三千尺以上ニ達スル高峯アリ、金銅鐵石炭ニ富ム、海岸ハ濕熱甚シク、山地ハ温和ナリ、耕作牧畜行ハレ、家畜護謨、砂糖等ヲ輸出ス、又花鹽ノ製造ニ名アリ、世襲ノ君主專制ニシテ、西曆一千八百八十五年以來、佛國ノ保護ヲ受ク、首府ヲあんたななりウ(一名タナナリウ)ト云フ、此外、東岸ノたまタ(人二)ハ、主要ナル港ナリ。

(ハ)さんじばる……ハ、北ハうーけれふう湖ヨリ、南ハ葡領ニ達ス、獨立ノ回教國ニシテ「サルタン」之ヲ管治ス、人口二十萬アリ。國ノ北部ニけにあ、きりまんじやろーノ二峰アリテ、四時白雪ヲ冠セリ、首府ヲさんじばるト云フ、東岸同名ノ小島上ニアリ、象牙、護謨、丁子等ヲ輸出シ、重要ナル一港ナリ。此地方ハ、西曆一千八百九十年獨逸ヨリ四百萬馬克(二マルク六凡)ヲきん

じはる王ニ與ヘ、其港津及ヒ關稅ヲ支配スル權ヲ買得シ、今ハ獨領東亞非利加ト稱セリ。

(ニ)あびしにあ……ハ、紅海ノ西ニ位セル獨立ノ山國ニシテ、西曆一千八百八十九年、伊太利ノ保護國トナル、主要ナル都會ヲでんたるト云フ、全國ノ面積凡ソ二十萬方哩、人口四百萬、人民ノ主業ヲ牧畜トス、皮革、象牙等ヲ輸出ス、東ハうまよりーヨリ、西南ハ英領東亞非利加ニ接スル地方ハ、近時伊國ノ勢力ヲ布キ行フノ地トナレリ。

あびしにあノ南部ヨリ、ぬびや地方ニ亘リテ、一般ニ英領ニ屬シ、英領東亞非利加ト稱セリ。

(四)さはら及ヒからばりー沙漠……洲ノ北部ハ、所謂さはらノ大沙漠ニテ、全洲面積ノ殆ト四分ノ一ヲ占ム、其中眞ノ砂


漠ト稱スヘキ所ハ、西部ノ低地ト、東部ノりびあ砂漠トナリ、此
二所ヲ除ケハ、高臺山岳所々ニ起伏セリ、砂漠中湧泉アル沃地
ヲ泉地ト云フ、隊商ノ休憩地タリ。埃及ノ西ヨリ、東經十四度
ノ邊マテハ、獨立ノ土人、處々ニ部落ヲナシ、其西ハ總テ佛領タ
リ。

からばりー砂漠……………洲ノ南部、南回歸線下ニ、又一大砂漠
アリ、之ヲかふはりーノ砂漠ト云フ、其面積さはるニ及ハサレ
テ、炎燄不毛ナルコトハ相等シ、概ネ英ノ所領タリ。

(五) 中央亞非利加……………亞非利加ノ内部ハ、今日尙ホ闇黒未詳
ノ域ニ屬スル所多ク、内地ノ景況詳悉スルニ由ナシ、主要ナル
部落ハ、凡ソ左ノ如シ。

(イ) 蘇丹地方に於きて……………ハ、はうーさ(都會)そこ、かのア


リ東ナルほるぬーハ、
ちやつと湖ニ臨ミ、都會
リザインストン氏之肖像



くーかアリ。湖南ニ
ハ、はぎーるみーアリ。

而シテ、ないせる河上流ニハ、佛領とんほくつウアリ。

(ロ) 尼羅河上流に於きて……………ハ、公額自由國ノ東北ニ、にや



スタンレーノ肖像

ん、にやんアリ。


(ハ) 大湖地方に於きて……ハ、南緯十度線下たんがにーか
湖南ニかせんべアリテ、其西ニもるーあすアリ。

(ニ) ざんべし河の上流……ハ、かせんべ地方ヨリ、喜望峰ニ
達シ、一般ニ英領ニ歸シ、河北ニはろすアリ、河南ニハまたべる
アリ、而シテ橋河ノ北ニハ、ほつてんとつと、及ヒべちよあなア
リ。以上ハ、何レモ蠻部ノ聚落ニシテ、固ヨリ邦國ノ形體ヲナ
スモノニアラス、漸次歐洲諸國ノ版圖ニ歸セリ、此等ノ内地探
檢ヲ以テ有名ナルモノハ、リウ井ングストン、スタンレーノ二
氏ヲ以テ最トス。

本洲ハ、各大洲中最モ炎熾ナル所ナリ、是レ熱帶ノ全幅恰モ中
央ニ横ハリテ、東西ノ幅廣ク、且日光砂漠ヲ照熱シテ反射スル

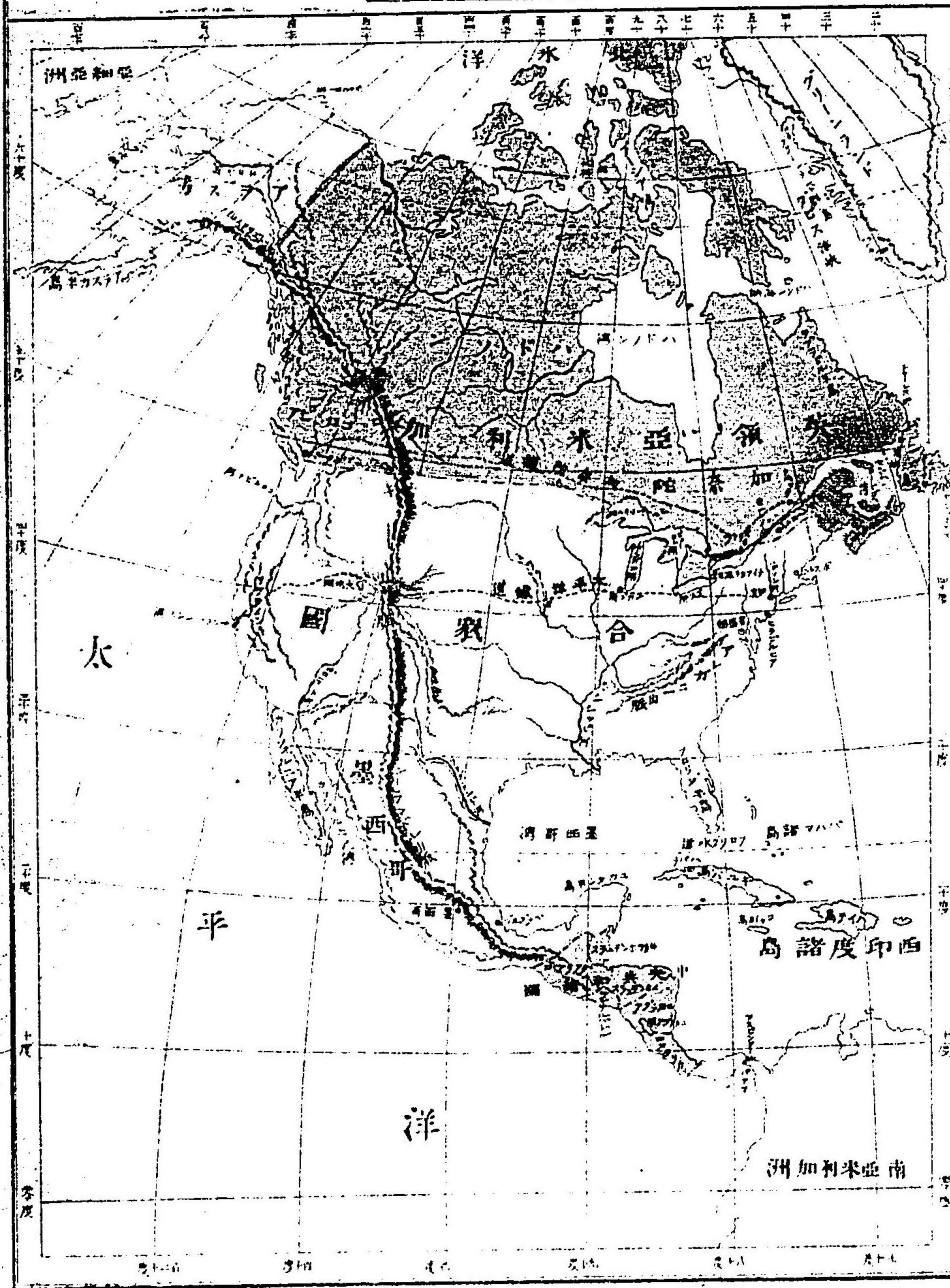
ニヨル、然レモ、北緯十六度ノ邊ヨリ南緯二十度ニ涉リテハ、洲
中多雨ノ地ニ屬シ、其赤道以北ハ四月ヨリ十月マテ大雨暴注
シ、以南ノ地ハ十月ヨリ翌年四月マテ降雨頻ナリ、故ニ此地方
ハ植物繁茂シ、往々日光ヲ遮蔽スル鬱林アリテ、廣大ナル地面
ヲ蔽ヘリ。

黑人ハ、人類中最劣等ナル人種ニテ、今尙蒙昧ノ域ニ沈淪シ、開
明ニ向フコト能ハス、商業其他ノ事業ハ、皆白人ノ營ム所ニ係
ル。



北亞米利加洲地圖

比例尺





- 12 黑人
- 13 南米人
- 9 10 11 墨西哥人
- 7 8 北米人
- 6 加奈陀人
- 3 4 5 インヂアン土人
- 1 2 エキスモール人

〔第四節〕北亞米利加洲各邦土の概論……本洲ニ包含スル邦土ハ、哥里蘭、英領亞米利加、合衆國、あらずか、墨西哥、中央亞米利加諸國及ヒあんちーる(西印度)諸島是ナリ。

(一) 哥里蘭……ハ、丁抹領ニテ、其大部分ハ、恒久ノ氷雪ヲ

以テ蔽ハル、其内部ニ至テハ寒威酷烈、人跡ヲ絶テ、景況ノ如何ヲ知ルコト能ハス。人口凡ソ一萬、漁獵ヲ業トシ、鯨油及ヒ毛皮ヲ出ス。

(二) 英領亞米利加……………ハ、加奈太領及ヒにゆーふをんどらんど島ノ二部ニ分ツ。

(イ) 加奈太領……………ハ、面積凡ソ三百五十萬方哩、略々歐全洲ニ等シ、然レモ人口ハ僅ニ四百三十萬ニテ、我國ノ十分ノ一二等シ此地方ハ英ノ屬地トハ云ヘ、英王ノ勅撰セル總督ノ下ニ上下兩議院アリ、領内ニ陸海軍ヲ備ヘテ殆ト自治ノ姿ヲナセリ。主要なる都會……………領内第一ノ商府チもんどりーる(八、十)ト云フ、其東北せんとろーれんす河岸ニけべくアリ、此地方最舊ノ都邑ニテ、住民ノ過半ハ佛人ナリ。首府ヲをつたわ(八、三)ト云

フ、もんどりーるノ西ニアリ、西岸ニ晚高坡港アリ、鐵道此ヨリ起リテ東岸ニ直達シ、合衆國ノ桑佛蘭斯哥ト共ニ太平洋ノ要港ナリ。

經濟地理……………加奈太ハ、氣候寒冷ナレモ、森林、漁業、鑛山アリテ、商業、航海共ニ活潑ナリ、外國貿易ハ主トシテ合衆國ト英國トニアリテ、木材、小麥、毛皮等ヲ輸出シ、我國ヨリ米、茶、生絲等ヲ輸入ス。商船ノ噸數ハ、英吉利、合衆國、那威ノ次ニアリテ、獨逸ノ上ニ位シ、世界ノ第四位ニ列セリ。

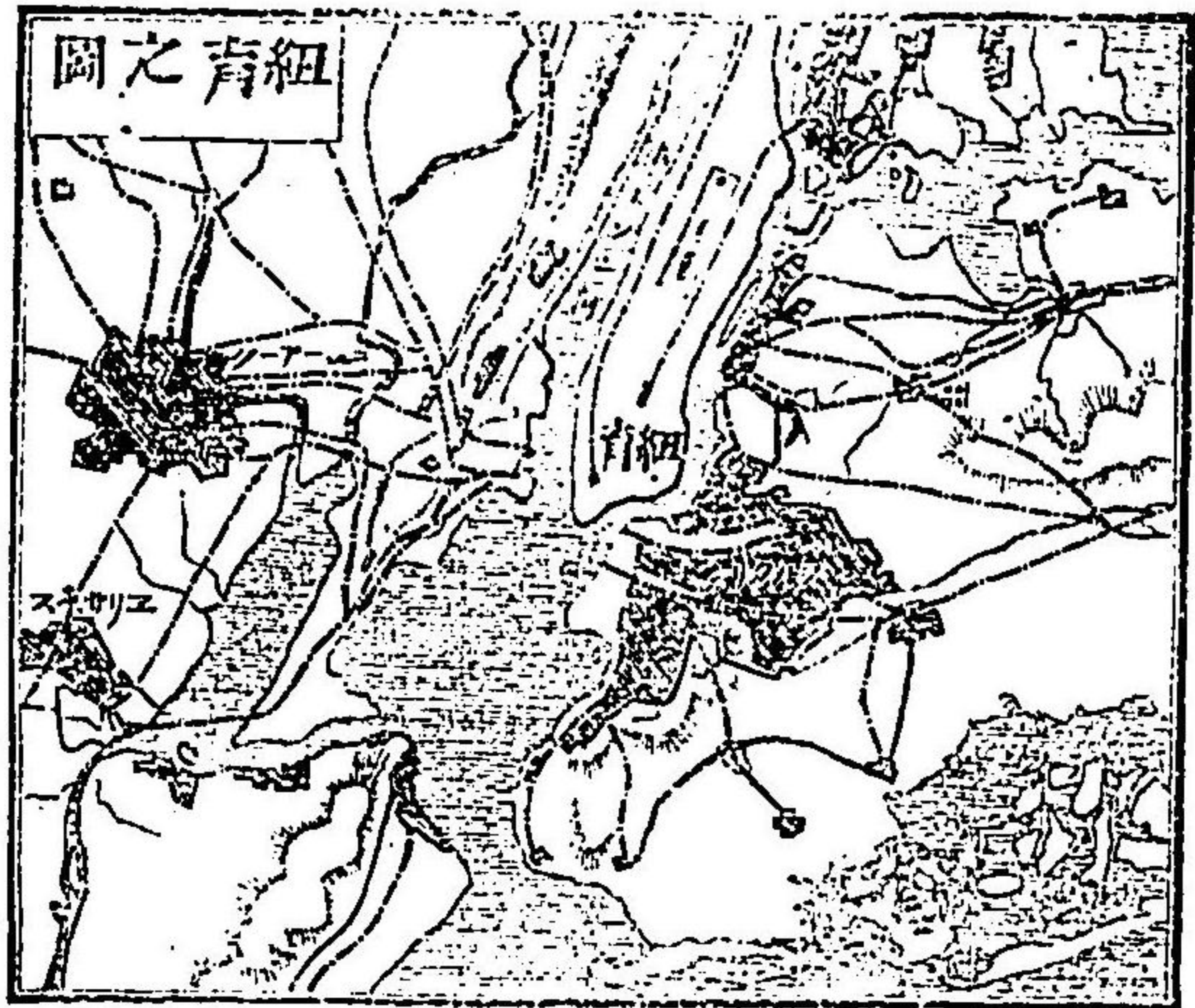
(ロ) にゅーふをんどらんど(一名テール)……………ハ、せんとろーれんす灣口ニ横ハル所ノ一大島ニシテ、ちぶらどーる半島ト共ニ英國直轄ノ殖民地タリ、面積四萬方哩、人口十九萬アリ、首府チせんじよんすと云フ、海岸ハ霧深ケレモ、鱈ハ捕獲ハ無盡

藏ニシテ、世界第一ノ稱アリ。東岸ニハ、ヒュームをんとらんと
礁ト名クル一大暗礁アリ。らぶらとらとらるハ、「エキスモ」人住シ、
沿岸ニハ、鯨、鮭等ノ漁アリ。

(三)合衆國……………ハ、面積凡ソ三百五十萬方哩ニテ、殆ト全歐洲
ニ等シク、我國ノ凡ソ十四倍アリ、人口六千二百餘萬、貴族平民
ノ別ナシ、全國ヲ三十八州ステイツ十一地方テリトリーニ分ツ。聯邦共和政治ニ
シテ、長官ヲ大統領ト云フ、任期ハ四年ナリ。

主要なる都會……………首府ヲ華盛頓(人二十萬)ト云フ、初代大
統領ノ名ニ取ル、國會議事堂、大統領官舎等アリテ、街衢壯麗ナ
リ、我國ノ秋田ト略、同一ノ緯度ニアリ。紐育(人百萬五)ハ、國ノ東
岸一小島上ニアリ、此國商業上第一ノ繁盛ナル港ニテ、製造
モ亦盛ニ、倫敦リはふるニ亞キテ、世界第三ノ港ナリ。ふら

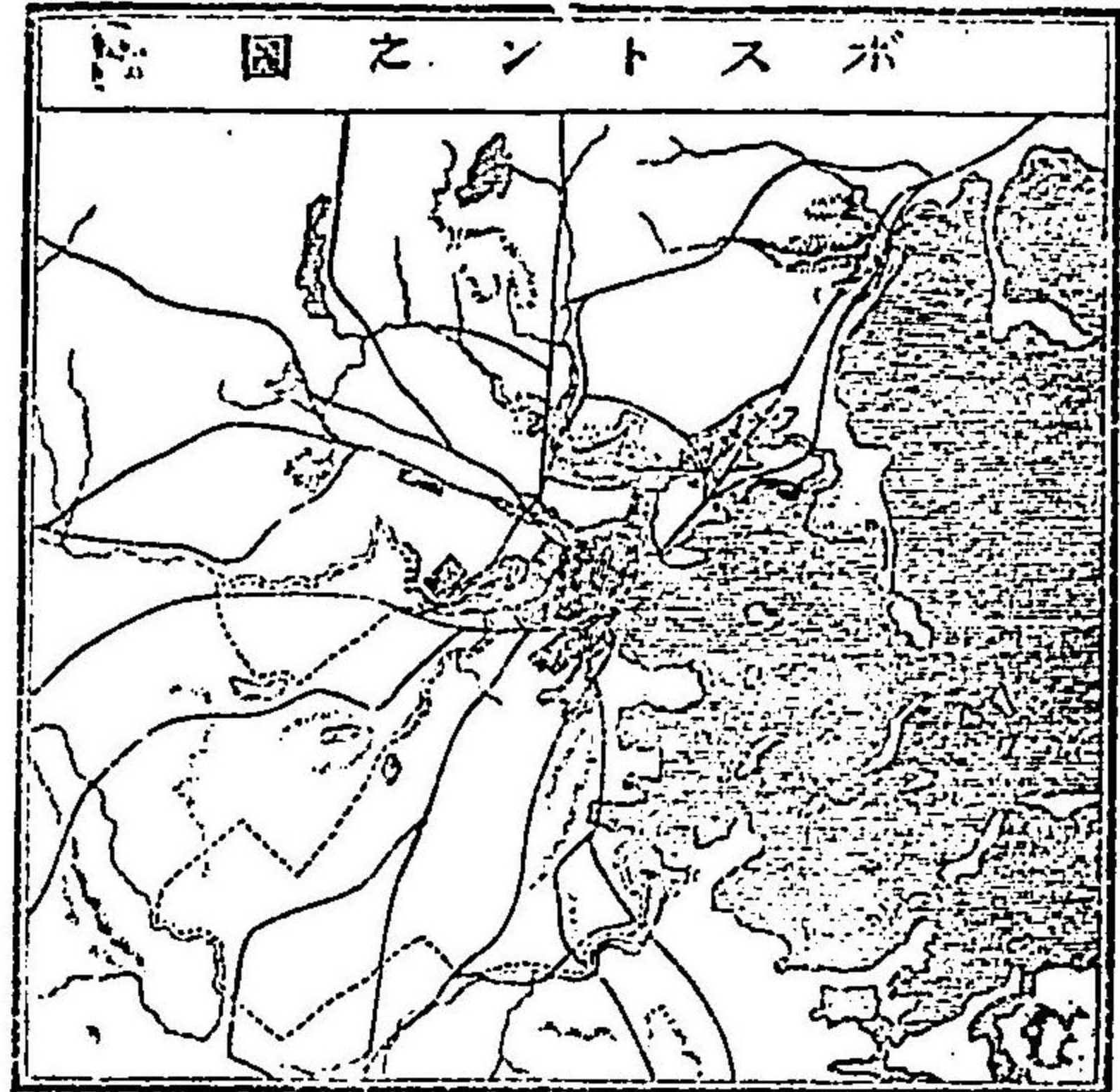
でるふいあ(人百萬四)ハ、製造、貿易繁盛ニシテ、紐育ノ稍南ニ位セル



要港ナリ。しかで(人百萬九)ハ、みしかん
湖ニ臨メル穀類、鹽肉ノ大市場ニテ、
昨廿六年ころんはす世界博覽會ヲ

此ニ開
ケリ。ほ
すどん
三、四、十
ハ、紐育

以北ノ要港ナリ。桑佛蘭斯哥(人三萬)
トハ、太平洋沿岸ノ要港ニシテ、太
平洋鐵道及ヒ太平洋漁船ニヨリ



スルニケノ開明國ナリシカ、西曆一千五百十九年フェルナン
ドコルテスノ擊破スル所トナリ、爾來幾多ノ變遷アリテ、今日
トナリシモノナリ。

主要なる都會………首府めきしこ(十八万)ハ、海拔六千六百尺ノ
高原ニアリテ、殆ト國ノ中央ニ位ス、墨西哥灣頭ニハうエらくる
一港アリ。此國ハ、頗ル礦物(銀金、硫黄)ニ富ミ、又農産(椰子、コ
ナニール、玉蜀黍等)多シ、工業ハ甚タ幼稚ナリ。

(五) 中央亞米利加………ハ、火山質ノ不規則ナル高原ヨリ成リ、
獨立ノ五小共和國アリ、何レモ國勢振ハス、人或ハ其相合シテ
一國ヲナスベキヲ言ヘリ。外國領一アリ、各國ノ面積人口等
ハ左ノ如シ。

(イ) 方哩 面積四、六〇〇〇、人口一四六、〇〇〇 首府ぐわいてまら

(ロ) 方哩 面積四、六〇〇〇、人口四三、〇〇〇、首府てぐまがるば
(ハ) 方哩 面積七、二〇〇〇、同 六六、〇〇〇、同 方哩 面積七、二〇〇〇、同
(ニ) 方哩 面積四、九〇〇〇、同 四〇、〇〇〇〇、同 方哩 面積四、九〇〇〇、同
(ホ) 方哩 面積二、〇〇〇〇、同 二〇、〇〇〇〇、同 方哩 面積二、〇〇〇〇、同
(ヘ) 方哩 面積七、〇〇〇〇、同 二〇、〇〇〇〇、同 方哩 面積七、〇〇〇〇、同

經濟地理………高地ハ温和ナレトモ、海岸ハ濕熱甚シ、又地震
多シ、農商工ノ業未タ盛ナラス、産物ハ珈琲、彈力護謨、洋藍シダ礦物、
砂糖、煙草、木材、皮革等ナリ。

(六) あんちーる諸島(西印度諸島)………ハ、火山質ヨリ成リ、高地ハ健
康ニ適スレトモ、海岸ハ人身ニ適セス、砂糖、珈琲、煙草、椰子、菓實、
高價ナル木材等、熱帶地方ノ産物ニ富ム、此諸島ハ一名西印度
諸島ト云フ、大小二部ニ分ツ。

(イ) 大あんちーる諸島………中、最大豊饒ナルモノヲ西領古

巴島トス、首府はクアールナ(十八万)ハ、世界第一ノ砂糖製造場ナリ、島東、巴哈麻諸島中ノ一ナル、さんさるがあとーるハ、西曆一千四百九十二年コロンバスガ第一回ニ發見シタル所ナリ。

第二ノ大島ナさんどみんをトス、全島山多シ、はいち、どみんかノ二共和國ニ分ル。此外西領はるとりて、英領じやまいかノ二島アリ。

(ロ)小あんちーる諸島……ハ、佛領(どわーでろーと、まゐるちにつく)、丁領(せんと、どーます。せんとくろわー、せんと、じよん)、英領(せんと、るしー)、荷領(かえねじらら)、及ヒ豊饒ナルはるべーとす、たはで、とりにてーノ諸小島アリ。

南亞米利加洲地圖

比例尺

0 100 200 300 400 500 600 700 800 900 1000 里





10 9 7 5 4 3 2 1
8 6

1 ヲソノコ河畔ノ居所
2 伯西兒土人
3 伯西兒人
4 黑人
5 秘魯人
6 同國土人
7 ラブラタ人
8 パタゴニア人



〔第五節〕南亞米利加洲各國の概論
 ……南亞米利加ノ諸邦ハ、ぎあな伯西兒ヲ除ケハ、他ハ皆往時、西班牙人ノ殖民セシ屬地ナリシカ、近來ハ何レモ獨立ノ共和國トナリ、一ノ君主國ナシ。
 (一) 赤道以北の諸邦

(イ) ぎあな……ハ、英佛荷ノ三國領ニ分ル。英領ノ首府ヲゼ
 ざるじたうんと云ヒ、佛領ノ首府ヲカレンぬト云ヒ、荷領ノ首
 府ヲはらまりほト云フ。氣候濕熱、歐洲人ハ纔ニ海岸ニ住ス、
 砂糖、木棉、高價ナル木材等、種々ノ産物ニ富メリ、面積總テ二十
 萬方哩、人口三十六萬アリ、内英領ニ屬スル分十萬方哩、人口二
 十八萬アリテ、荷佛領ハ其殘ヲ折半セリ。
 (ロ) ぐねれずぐねら合衆國……ハ、面積六十三萬方哩、人口
 二百二十萬。首府ヲからカス(ハセ)ト云フ、貿易繁盛ナル港ナ
 リ、珈琲、椰子ヲ産ス、工業ハ幼稚ナリ。
 (ハ) 哥倫比亞合衆國……ハ、面積五十萬方哩、人口三百八十萬、
 東部ハをりのこの灌域ニ屬シ、地勢平坦ナリ。首府ヲほぢ(一)
 名サンタフェドボゴタト云フ、安得ノ高原上ニアリテ、氣候爽快

(人五) ナリ。
 巴奈馬の地峽……太平洋ヨリほるん岬ヲ廻リテ、大西洋ニ
 通航スルヨリハ、此地峽ヲ通過スルキハ、凡ソ三千佛里ヲ減ス
 ルニヨリ、從來南岸ノ巴奈馬港ヨリ、北岸ノあすひんうをる港
 マテ、四十八哩(七十五キロメートル)ノ鐵道アリシニ、蘇士運河ノ開鑿ヲ以
 テ有名ナルフ、エルゲナンド、レセツプ氏ノ設計ニヨリ、西曆一
 千八百八十一年以來、此鐵道ニ沿ヒテ、四十八哩ノ運河ヲ開鑿
 セシニ、資金缺乏シテ中途廢絶シ、同一千八百八十九年、ニカラ
 グロ運河會社起リテ、別ニ此運河ノ工事ニ着手セリ。
 西比利鐵道ト此運河ト愈々其成功ヲ告クルノ曉ニハ、形勢タメ
 ニ一變スルニ至ルヒ知ルヘカラス。巴奈馬地峽ハ、西曆一千
 五百十三年巴爾波亞ノ發見セル所ニテ、同氏ハ、其山上ヨリ始

メテ太平洋ヲ望見セリト云フ。

(二) 太平洋に濱する諸邦

(イ) いじくごる共和国……面積ハ、十一萬方哩、人口百二十萬、首府チキーと(人七)ト云フ、海拔九千九百尺ノ高原上ニアレハ、赤道直下ニ位スレハ、氣候温和ナリ。椰子、護謨、珈琲ヲ産ス、工業ハ未タ盛ナラス。

(ロ) 秘魯……ハ、面積凡ソ四十六萬方哩、人口三百萬アリ、共和政體ヲ用フ、安得ノ東西ニ跨リ、地勢高ク、氣候温和ナリ、首府チリ(八、十)ト云ヒ、其海港チカラをト云フ。くーすこハ、古代いんかす王國ノ都府ナリ。國ノ富源ヲ鳥糞、銀、銅、金、トス、又アルパカ[羊毛]無峰駝ノ毛ヲ出ス。南米中我國トノ條約國ハ、唯此一國ノミ。

(ハ) 智利……智利共和國ハ、安得山西、太平洋ノ海岸狹長ナル土地ニシテ、勾配急ニ、火山多ク、地震頻繁ナリ、北部ハ炎熱ニシテ降雨少ケレハ、銅、金及ヒ銀ニ富ミ、中部ハ温和ニシテ、南端ハ寒冷甚シク、海面ニハ浮氷ヲ見ル。首府チリ(八、十)ト云フ、其海港チラチラなるはふいぞト稱ス。此國ハ南米中最モ幸福ナル所ニテ、教育モ亦進歩セリ。

(ニ) 火地……即チ鐵耳聾離チレフハ、火山多キヲ以テ此名アリ、西曆一千五百二十年マゼランノ發見セル所ニテ、一半ハ亞爾然丁國ニ屬シ、一半ハ智利ニ屬ス、氣候沍寒ナリ、南端はるん岬ハ、風浪嶮惡ナルヲ以テ、ませふん海峽ハ南米廻航ノ水路タリ。

(三) 大西洋に濱する諸邦

(イ) 伯西兒……ハ、南米中唯一ノ大帝國ヲ以テ有名ナリシカ、

西曆一千八百八十九年末ノ革命ニテ、皇帝ヲ廢シ、爾來聯邦共和ノ政體ヲ採用セリ。面積凡ソ三百二十萬方哩ニシテ、殆ト我國ノ十六倍餘、人口千四百萬アリ。國ノ北部ハ、あまぞんノ灌域ニシテ、廣大ナル平原ヲナシ、森林鬱鬱タリ、之ヲせるぐあす地方ト稱ス、南部ハ高原地方ニシテ、低山脈海岸ニ并行セリ。首府ナリを、と、おやねいろ (五万、三十)ト云フ、殆ト南回歸線下ニ位シ、港口ハ地球上最美ナル港ノ一ナリ。はひーあハ、首府ニ次ク要港ニシテ、べるなんほつくハ、此國最東ノ一港ナリ。此國ハ、金剛石及ヒ他ノ寶石類ニ富ミ、又金ヲ産ス、珈琲ハ殊ニ多ク、木綿、砂糖モ亦産ス。主トシテ英、佛、台衆國ト通商シ、粗製品ヲ以テ製造品ト交換ス。

(ロ) うるぐわい……うるぐわい共和國ハ、面積七萬方哩、人口六

十八萬、首府もんでうるを (八、十) (三万)ハ、らぶらたノ吐口ニ位セル一大要港ナリ。民業ノ重要ナルモノハ、牧畜ニシテ、毛皮、乾肉、獸脂ヲ輸出ス。

(ハ) 亞爾然丁聯邦共和國……ハ、面積凡ソ百二十萬方哩、人口四百萬、土地ニ一体ニ肥沃ナレモ、北部はんはすノ草原ハ、更ニ一樹ヲ見ス、人民ノ主業ヲ、牧畜トス、首府おえーのす、あいれす

(六、四十) (六万)ハ、もんでうるをト相對シ、南米中ノ大港ナリ。

(四) 海なき諸邦

(イ) ぱりぐあ……此共和國ハ、巴拉圭國ト共ニ南米中海ニ瀕ヒサル國ニテ、面積凡ソ七十七萬方哩、人口凡ソ二百三十萬アリ。主要ナル都會ヲ、ら、はす (八、六)ト云ヒ、首府ナすーくれート云フ、其ほとしーハ、其海拔一萬三千二百尺ノ高原上ニアリ。銀

銅及ヒ幾那皮ヲ産ス。

(ロ) カタダグアイ巴拉圭……此共和國ハ、巴拉圭、はらな兩河ノ間ニ位シ、面積凡ソ九萬方哩、人口四十五萬アリ、首府ヲ、あつそんしよん(八二)ト云フ。産物ハ煙草、マテ即チ巴拉圭茶、狗骨類ノ種類ニテ、其葉ヲ茶ニ代用ス等ナリ。



11 9 8 6 5 4 2 1
12 10 7 3

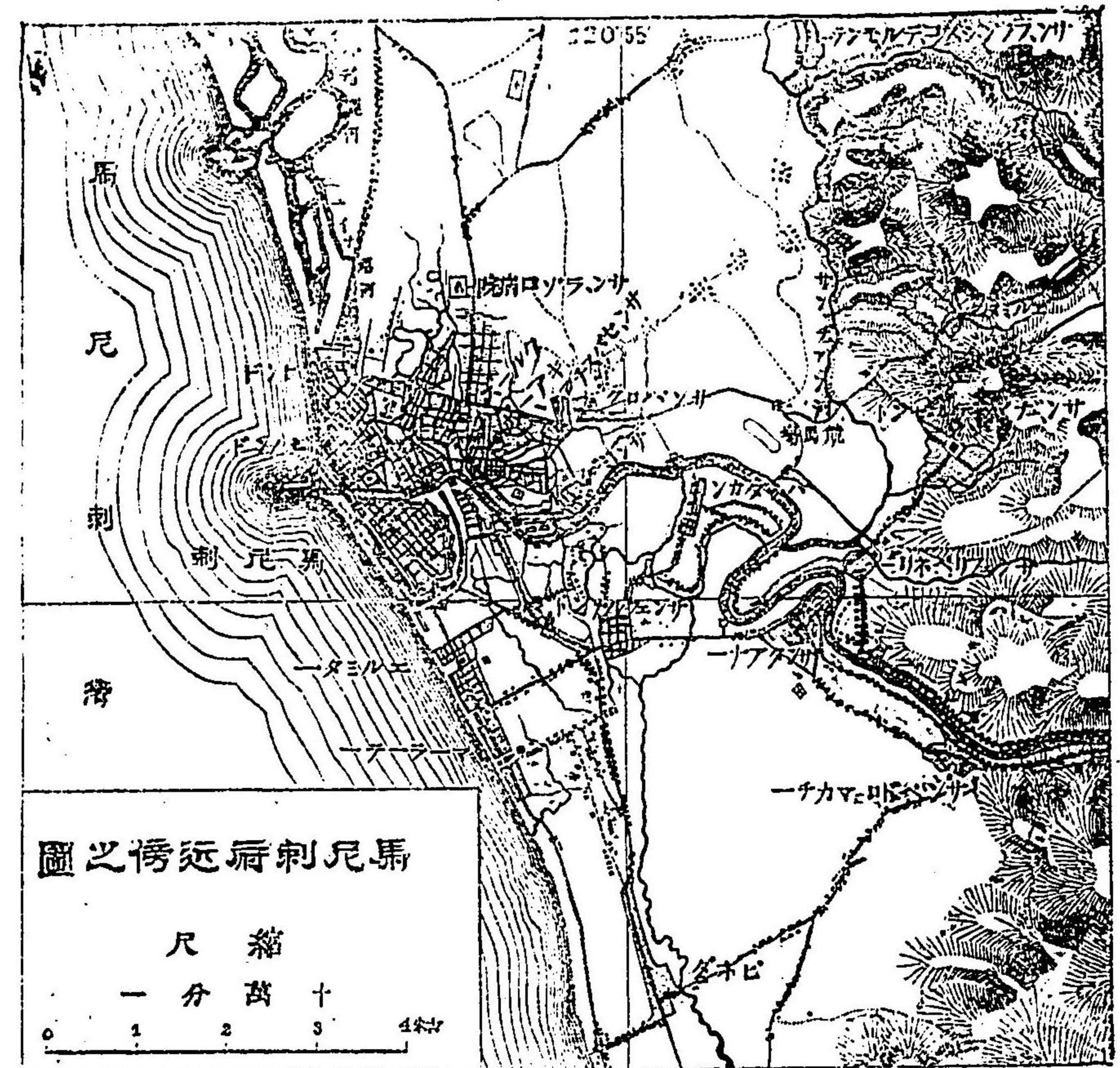
馬來人
タイチー人
海軍士官
コロン
濠洲土人
バラマ人
ニューカレドニア人
ニュージールランド人



〔第六節〕阿西亞尼亞洲各邦土の概論
 ……此大洲ハ、通常分テまれーと、めろねとー、はりねし（群島）、みくろねしー、ノ四部トシ、或ハ馬來群島、濠斯太亞細亞群島、及ヒはりねしあノ三部トスレト、全土殆ト英吉利、荷蘭、西班牙、佛蘭西、合衆國、獨逸、葡萄牙ノ七國

ニ分屬スレハ、茲ニハ政治上ノ關係ニ基キ、次ノ分類ニ從フ。
 (一) 英屬地……ノ主要ナルモノ、(第一)ハ濠斯太利亞ニテ、面積歐洲ノ五分ノ四ニ近シ、第一ノ要港ヲめるほるん(二八三)ト云ヒ、次ヲ悉尼(五三)ト云フ。此地、金、銅、銀、石炭ニ富ミ、又羊毛ヲ出ス、内部ノ狀況未タ詳ナラス。(第二)ハ新西蘭ニテ、面積十萬方哩、人口六十二萬、曾テクーク氏ノ發見セシ所ニテ、盛ニ羊ヲ牧セリ、奧克蘭土ハ其要港ナリ。(第三)ハたすまにあ一名班地曼蘭ニテ、面積二萬方哩、人口十五萬アリ。

(二) 荷蘭屬地……ノ主要ナルモノハ、(第一)そんど諸島ニテ、其中瓜哇ヲ以テ第一トス、米、珈琲、砂糖等ヲ産ス。首府ヲはたぐあ(八)ト云フ、而シテ蘇門答臘、池門ノ一半、之ニ屬ス。(第二)ハ婆羅尼(一八)ニテ、地寶石ニ富ム。其他西里百、巴布亞ノ一半、摩鹿



馬尼刺近傍之圖

縮尺 一 分 十 萬 尺
 0 1 2 3 4 5

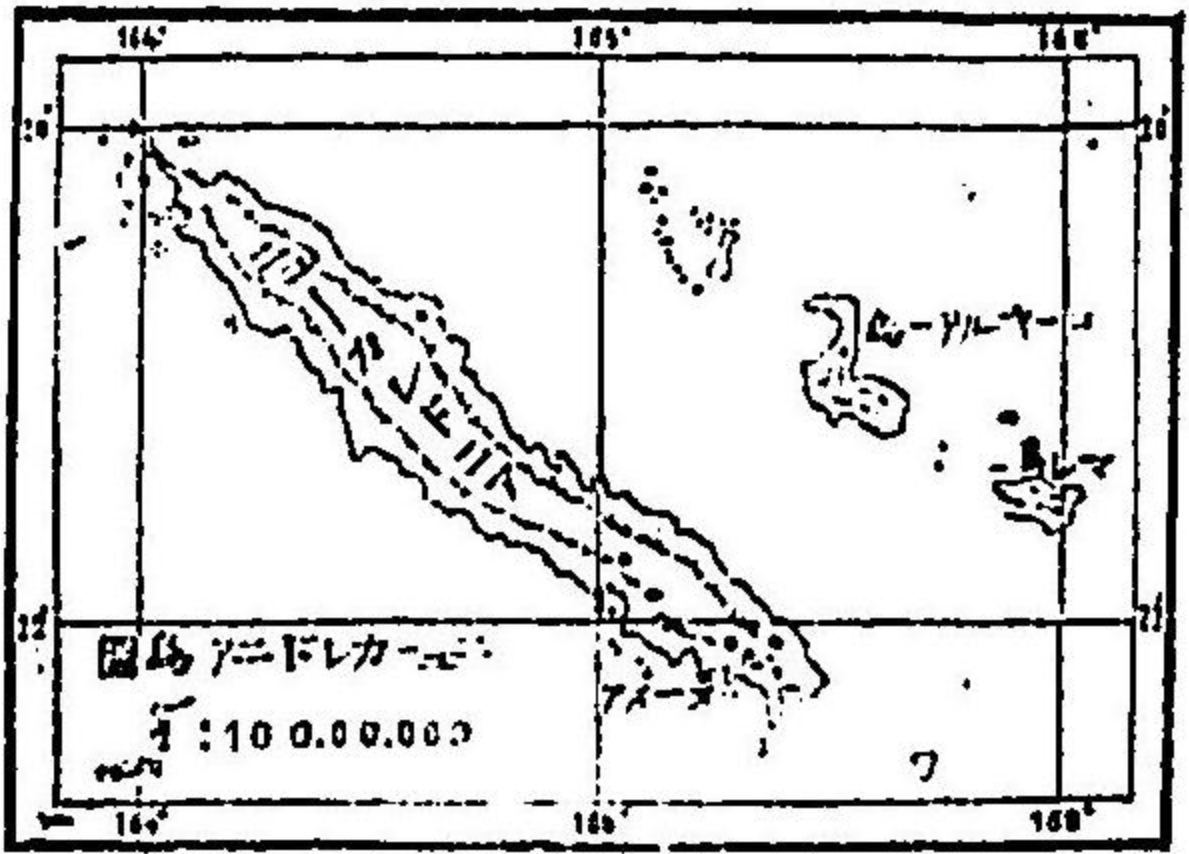
加島等ニテ煙草、茶等ヲ出ス。

(三) 西班牙屬地……ハ、火山質ナル非利比諸島ヲ第一トス、呂宋ノ馬尼刺(五三)ハ、其首府ニテ島ノ西岸ニアリ、港口西南ニ向テ開ケ、貿易盛ニ此地方ノ要港ナリ。次

ハカロりん及ヒまりあな諸島ニテ、砂糖、大麻、煙草、珈琲、ヲ産ス。

(四) 佛蘭西屬地……………ハ、^ルに^ルか^レに^ルあ^ナ以テ第一トシ、外ニまるき^ーす諸島をさいち^ー諸島等ノ數小島アリ。

(五) 葡萄牙及ヒ合衆國屬地……………葡領ハ、唯池門島ノ一半ナリ。而シテ合衆國ハ、洲中許多ノ小島上ニ其旗幟ヲ樹テリ。



(六) 獨逸屬地……………ハ、巴布亞ノ東部、^ルに^ルお^りて^ん諸島^(獨人ハ之ヲビ)等ナリ。

(七) 獨立部……………星羅碁布セル本洲ノ島嶼ハ、前ニ記スルガ如ク、多クハ歐洲諸國ノ占領スル所タリ。而シテ稍獨立ノ體面ヲ存スルモノハ、僅ニ二三アルニ過キス。

布哇……………ハ、一ニさんど^クち諸島ト稱シ、火山質ノ二十餘島ヨリナル、面積凡ソ六千方哩、人口凡ソ九萬、我國ノ東三千四百餘哩ノ洋中ニ位ス。元ト王國ナリシガ、昨明治二十六年革命アリテ假政府ヲ立テシニ、本年^(廿七)七月四日新ニ憲法ヲ發布シ、共和國トナレリ。此國ニハ本邦人ノ出稼スル者甚々多シ^(凡ソ)。氣候温暖ニシテ、地味肥エ、砂糖、煙草、棉、珈琲、等ヲ産ス。首府ヲほのるる^(八凡ソ一)ト云フ、^ふを^あひ^ゆ島ノ南側ニアリ、此國第一ノ貿易港ニシテ、我國ヨリ米國ニ航スル船舶ノ寄泊場タリ。さもあ王國……………ハ、南太平洋ニ位シ、十四ノ火山島ヨリ成リ、面積凡ソ一千七百万方哩、人口凡ソ四萬、土人總テ耶蘇教ヲ奉ス。
「ゴブラ」^(椰實ヨリ製セル油)棉、珈琲、ヲ産ス。
こんが王國……………ハ、南緯十五度乃至二十三度、西經百七十三

中 等 新 地 理 畢

度乃至百七十七度ノ間ニ散布スル數個ノ小島ヨリ成リ面積
三百七十餘方哩人口二千人。コブラヲ以テ重要ノ産物トス。

(一)

附 錄
地名對照表

第一編 第三章 第五節		
(和名又ハ譯名)	(佛 名)	(英 名)
ばぐだゞ	Bagdad.	" ("ハ同綴字ノ符.
ぐりにっち(綠威)	Greenwich.	"
ぱりー(巴里)	Paris.	"
華盛頓	Washington.	"
(第六節)		
獨逸(日耳曼)	Allemagne.	German.
英國・英吉利・英倫	Angleterre.	England.
亞非利加	Afrique.	Africa.
ふえろ一島	Fer.	Ferro.
(第四章 第四節)		
べんごーる(孟加拉)灣	Bengale (galfé).	Bengal.
とすかろら海床	Tuscarora.	" depth.
(第五節)		
亞細亞	Asie.	Asia.
歐羅巴	Europe.	"
阿西亞尼亞	Océanie.	Oceanica.
亞米利加	Amerique.	America.
をーしす	Oasis.	"
さきそにー(撒遜)	Saxe.	Saxony.
せんと. るいす	St. lois	"
(第八節)		

(三)

黄河	Hoang-ho(Fleuve jaune). Yellow.R.	
揚子江	Yang-tsé-Kiang.	"
(第六節)		
がんじす.(恒河)	Gange.	Ganges.
いんたす.(印度河)	Indus.	"
土耳其. 土耳其	Turcs.	Turkey.
露國. 露西亞	Russie.	Russia.
京城(せうる)	Kiong(Séoul).	
ろんごん. 倫敦	Londres.	London.
北京	Pékin.	Pekin.
(第二編. 第一章. 第一節)		
蘇士	Suez.	"
巴拿馬	Panama.	"
にからぐわ	Nicaragua.	"
ぼるねを(波羅尼)	Bornéo.	"
まだがすかる(馬達加斯加爾) Madagascar.		"
あんち-る	Antil.	Antilie.
かりびあん		Caribbean.
きゅば(古巴)	Cuba.	"
非利比	Philippines.	"
呂宗	Luçon.	Luzon.
そんご	Sonde.	Sunda.
すまとら(蘇門答剌)	Sumatra.	"
じやわ(瓜哇)	Java.	"
布哇	Hawai.	Hawaii.
まりあな	Mariannes.	Mariana.
かろりん	Carolines.	Caroline.
にゆ-へぶりです	N. Hebrides.	New Hebrides.

(二)

希臘	Grèce.	Greece.
埃及	Égypte.	Egypt.
りびあ	Lybie.	Libya.
えちをびく洋	Ethiopique(océ).	Ethiopia.
かなり-島	Canarie(ile).	Canary.
いへるぼれあん洋	Hyperboréen.	
はれしゆ-す海	Paresseuse.	
印度(洋)	Inde, Indien. Hindoostan.	
あんてりゆ-る海	Intérieure.	
支那(清)	Chine.	China.
羅馬	Rome.	"
伊國. 伊太利	Italie.	Italy.
うねにす(威尼斯)	Venise.	Venice.
じばんぐ-(日本國)	Zipangu.	"
喜望峯(好望角)	Bonne-Espérance.	Cape of Good hope.
濠洲(濠斯太利亞)	Australie.	Australia.
葡國. 葡萄牙	Portugal.	"
荷蘭	Hollande.	Holland.
(第五章. 第一節)		
めそぼたみや	Mésopotamie.	Mesopotamia.
ないる. 尼羅	Nil.	Nile.
(第二節)		
馬來	Malais.	
蒙古	Mongolle.	Mongolia.
たすまにあ	Tasmanie.	Tasmania.
安南	Annam.	Anam.
暹羅	Siam.	"
朝鮮	Coree.	Corea.

(五)

せんと. うんせんと岬	C. St. Vincent.	"
またばん岬	C. Matapan.	"
ばん岬(崩岬)	C. Bon.	"
ぐわあだふ岬	C. Guardafui.	"
ばるろ岬	C. Barrow.	C. Barrow.
ちやーれす岬	C. Charles.	
にふ. ふをんせんと岬	Terre Neve.	New. Foundland.
べるる海峡	Belle-Ile.	Belleisle.
ころんびあ(哥倫比亞)	Colombic.	Colombia.
がりな岬	C. Gallinas.	"
ぶらじる(伯西兒)	Brésil.	Brazil.
せんと. ろつく岬	C. St. Roque.	"
火地(鐵耳聾離)	Terre de Feu.	Terra Del Fuego.
ほるん岬	C. Horn.	"
うるそん岬	C. Wilson.	"
ばつす海峡	Bass.	"
すちーふ岬	C. Steep.	North West. C.
雪山嶺	Himaraya.	"
えべれすと峯	{ Everest.	"
ばみーる高原	{ Gaorisonkar.	"
葱嶺	Pamir.	"
崑崙山脈	Bolor.	"
天山脈	Kouen-Lun.	Kuen-Lun.
阿爾泰山	Thian-Chan.	Thian Shan.
やぶろのい	Altai.	Altai.
すたのぼい	Jablonoï.	Yablonoï.
ひんづーくーしゆ山	Stanovoi.	Stanovoi.
たうらす山	Indou Konch.	Hindoo-Koosh.
	Taurus.	"

(四)

ふわーじー	Fidji.	Feejee.
東塞加	Kamtchatka.	Kamtschatka.
ばるかん	Balkans.	"
しゝりー	Sicile.	Sicily.
こるしか	Colse.	Corsica.
さるぢにあ	Sardaigne.	Sardinia.
びれに-(いべりあ)	{ Pyrénès.	{ Pyrenees.
摩哥	{ Ibériquc.	{ Iberia.
すかんぢなびや	Maroc.	Morocco.
丁抹	Scandinaves.	Scandinavia.
ばるちっく	Danemark.	Denmark.
らぶらごーる	Baltique.	Baltic.
新蘇格蘭	Labrador.	"
墨西哥	Nlle Ecosse.	Nova Scotia.
ふろりだ	Maxique.	Mexico.
ゆかたん	Floride.	Florida.
かりふをるにあ	Yucatan.	"
かーべんたー灣	Californie.	California.
よるく岬	Carpentarie.	Carpentaria.
百合海峡	York.	"
あらすか	Béring.	Behring.
えぎーあ岬	Alaska.	"
うるそ岬	C. Aiguilles.	Agulhas.
ちるーすきん岬	C. Vert.	Verd.
ろばと岬	C. Tchéliousskine.	"
ろーまにあ岬	C. Lopatka.	"
こもりん海角	C. Romania.	"
北岬(スカンダナビア)	C. Comorin.	"
	C. Nord.	North. C.

(七)

あれがに一山	Alleghanye.	"
さすかちわん河	Saskatchaouane.	Saskatchewan.
はどろん灣	Hudson.	"
とゆべりをる湖	Superieur.	Superior.
みしがん湖	Michigan.	"
ひゆうろん湖	Huron.	"
えり湖	Erie.	"
ないやがら瀑	Niagara.	"
おんたりを湖	Ontario.	"
せんとろーれんす河	St. Laurent.	Lawrence.
みつそーり河	Missouri.	"
みしつびー河	Missippi.	Mississippi.
でふぬす海峡	Davis.	"
あんです(安得)山	Andes.	"
そら一だ峯	Sorata.	"
あまぞん河	Amazon.	Amazon.
ばらぐわい河	Paraguay.	"
ばんばす	Pampas.	"
むるれ一河	Murray.	"
ありーしあん	Aleoutiennes.	Aleutian.
おこーつく海	Okhotsk.	Ochotsk.
黄海	Mer. jaune.	Yellow.
直隸灣	Pé-tchi-li.	Pechelee.
まらつか海峡	Malacca.	"
阿曼灣	Oman.	"
ばべるまんでぶ海峡	Bab-el-mandeb.	"
しな山	Sinai.	Sinai.
まるもら海	Marmara.	Marmora.

(六)

ゑるぶるす山	Elbourz.	Elborz.
伊蘭	Plateau de l'iran.	" of iran.
れな河	L'ena.	Lena.
えにせい河	Iénisséi.	Yenisei.
おび河	Obi.	Obe.
黒龍江	Amour.	Amoor.
めこん河	Mé.-Kong.	Camdodia.
ぶらまぶーとら河	Brahmapoutre.	Brahmaputra.
きをれん山	Kielen.	Kiolen.
あるぶす山	Alpes.	Alps.
もんぶらん峯	M. Blanc.	"
かるばしあん山	Karpathes.	Carpathian.
あべないん山	Apennins.	Apennine.
びれに一山	Pyrenées.	Pyrenees.
かんたぶりあん山	Cantares.	Cantabrian.
しーらねわだ山	Sierra Nevada.	"
らいん河	Rhin.	Rhine.
うをるが河	Volga.	"
あどらす山	Atlas.	"
うーけれうゑ湖	Oukéréoué.	"
うぬくとりわ. にあんざ	Victoria Nyanza.	"
ばあま	Banama,	Banama.
ろつき山	Mt. Rocheux.	Rocky.
かすけーざ山	Cascades.	Cascade.
さくらめんと河	Sacramento. R.	"
せんと. ゑりあす山	St. Elie.	Elias.
さんふらんむすこ	S. Francisco.	"
大鹽湖	Gd. Lac Sale.	Gr. Salt. L.

(九)

戈壁沙漠	Gobi.(Cha-mo)	Gobi.
うるが(庫倫)	Ourga(Kouron)	Ourga.
きやくた	Kiakta.	Kiachta.
伊犁	Ili.	Ili.
天山南路	Thian Chan-nanlou.	
天山北路	" " pelou.	
準噶爾	Dzoungarie.	Dzungaria.
喀什噶爾	Kachgar.	Cashgar.
甘肅	Kan-sou.	Kan-su.
西藏	Tibet.	Thibet.
拉薩	Lhasa.	Lassa.
印度支那	Indo-chine.	Indo china.
東京	Tonkin.	Tonquin.
河内	Ha-noi.	"
交趾支那	Cochinchine.	Cochin china.
順化(ふい)	Hué.	Hue.
柬埔寨	Cambodge.	Cambodia.
西貢	Saigon.	Saigon.
ふのん.べん	Pnom-pègne.	
湄南河	Mé-nam.	Meinan.
湄谷	Bangkok.	Bangkok.
緬甸	Birmanie.	Birmah.
馬爾達般	Martaban.	Martaban.
大金砂江	Iraouady.	Irawaddy.
らんぐーん	Rangoun.	Rangoon.
馬德拉	Mandalé.	Mandalay.
新嘉坡	Singapour.	Singapore.
錫蘭	Ceylan.	Ceylon.

(八)

あれきさんどりあ	Alexandrie.	"
びすけ-灣	Gascogne.	Biscay.
まぜらん海峡	Magellan.	"
せんとへれな島	Ste. Hélène.	Helena.
(第二章 第一節)		
西比利	Siberie.	Siberia.
樺太(薩哈連)	Sakhaline.	Saghalien.
浦鹽斯德	Vladiostok.	"
とぼるすく	Tobolsk.	Tobolsk.
貝加爾湖	Baikal.	Baikal.
いろこ-つく	Irkoutsk.	Irkoutsk.
やこ-つく	Iakoutsk.	Yakoutsk.
珠江	Si-kiang.	Hong-Kiang.
北嶺	Pé-ling.	Pe-ling.
南嶺	Nan-ling.	Nan-ling.
廈門	Emouy.	Amoy.
上海	Chang-hai.	Shanghai.
天津	Tien-Tsin.	Teentsin.
漢口	Han-keou.	Han-kow.
廣東	Canton.	Canton.
香港	Hong-kong.	Hong kong.
南京	Nan-king.	Nankin.
滿州	Mandchourie.	Mantchooria.
興安嶺	King-Gan.	
錫赫特山脈	Sichota-Alin.	Sihoti. Alin.
松花江	Soungari.	Soungaree.
奉天府	Moukden.	Mukden.
蒙古	Mongolie.	Mongolia.

(一十)

てへらん	Téhéran.	Teheran.
たうりす	Tauris.	Tabreez.
いすばはん	Ispahan.	Ispahan.
めせつど	Méhed.	Meshid.
阿富汗	Afghauistan.	"
かぶーる	Kaboul.	Kabul.
かんだはる	Kandahar.	"
へらつど	Ilérat.	"
比耳路斯坦	Baloutchistan.	Beloochistan.
けらつど	Kélat.	"
かひりすたん	Kafiristan.	"
小亞細亞	Asie Mineure.	Asia Minor.
あららつど山	Ararat.	"
巴比倫	Babylon.	"
尼々微	Ninive.	"
バベル塔	Tour de Babel.	"
すみるな	Smyrne.	Smyrna.
だますかす	Damas.	Damascus.
ばれすたいん	Palestine.	"
ぜるされむ	Jérusalem.	"
死海	Mer Morte.	Dead Sea.
ちふりす	Tiflis.	"
あらる海	M. D'Aral.	"
ばるかす湖	L. Balkhach.	Balkash.
あむーだりあ	Amou Daria.	Amoo.
基華	Khiva.	"
布哈爾	Boukhara.	"

(十)

しつきむ	Sikkim.	
かるかつた	Calcutta.	Calcutta.
孟買	Bombay.	Bombay.
まどらす	Madras.	Madras.
昆命破	Colombo.	Colombo.
尼泊爾	Nepaul.	Nepaul.
加德滿都	Katmandou.	Katmandoo.
不丹	Boutan.	Bootan.
しやんでるなごーる	Chandernagore.	Chandernagore.
やなをん	Yanaon.	Yanaon.
ぼんぢせりー	Pondichéry.	Pondicherry.
かりかる	Karikal.	Karikal.
まへ	Mahé.	Mahe.
俄亞(臥亞)	Goa.	"
高架斯	Transcaucasie.	Georgia.
阿都曼帝國	Empire Ottoman.	
亞細亞土耳其	Turquie D'asie.	Turkey Asia.
亞拉比亞	Arabie.	Arabia.
ねじねつど	Nedjed.	Nedsjed.
ふねじやす	Hedjaz.	Hejaz.
えめん	Yémen.	Yemen.
君士坦丁堡	Constantinople.	"
阿曼	Oman.	"
麥加	Mecque.	Mecca.
めぢな	Médine.	Medina.
ますけつど	Mascate.	Muscat.
亞丁	Aden.	"
波斯	Perse.	Persia.

セント・リュシア	St. Lucie.	St. Lucia.
トリニダード	Trinité.	Trinidad.
ギアナ	Guyane.	Guiana.
はるくらんど	Falkland.	"
じょとらんど	Jutland.	"
ゼーランド	Seeland.	Zealand.
イウーネン	Fionie.	Eunen.
コペンヘーゲン	Copenhague.	Copenhagen.
アーリョー	Aarhuus.	"
アールボルク	Aalborg.	"
オデンセ	Olense.	"
氷島	Islande.	Iceland.
レイキアヴィク	Reykiavik.	Reikiavik.
フェーアール	Fær-ær.	Faroe.
グリーンランド	Groenland.	Greenland.
セント・トマス	St. Thomas.	"
サンタ・クルーズ	St. Croix.	Santa Cruz.
セント・ジャン	St. Jean.	St. John.
瑞典	Suède.	Sweeten.
那威	Norvège.	Norway.
ストックホルム	Steckholm.	"
クリスチアニア	Christiania.	"
スケルラック	Skager Rack.	"
ハンメルフェスト	Hammerfest.	"
ベルギー	Belgique.	Pelgium.
ブリュッセル	Bruxelles.	Brussels.
アンтверペン	Anvers.	Antwerp.
エスカント河	Escant.	Scheld.

(第二節 歐羅巴各國の概論)

大不列顛	Grande-Bretagne.	Great Britain.
英倫	Angleterre.	England.
蘇格蘭	Écosse.	Scotland.
ウェールズ(威爾士)	Pays de Galles.	Wales.
愛蘭	Irlande.	Ireland.
テムズ河	Tamse.	Thames.
ウエストミンスター	Westminster.	"
リバプール	Liverpool.	"
メルセイ河	Mersey.	"
マンチェスター	Manchester.	"
ビルミンガム	Birmingham.	"
リーズ	Leeds.	"
シェフィールド	Sheffield.	"
グラスゴウ	Glasgow.	"
エジンバラ	Edimbourg.	Edinburgh.
ダブリン	Dublin.	"
ベルファスト	Belfast.	"
ヘルゴランド	Helgoland.	Heligoland.
西班牙	Espagne.	Spain.
ジブラルタル	Gibraltar.	"
マルタ島	Malte.	"
アセンション島	Ascension.	"
モーリシャス島	Maurice.	Mauritius.
サイプルス島	Chypre.	Cyprus.
新西蘭	Nouvelle Zelande.	New Zealand.
カナダ	Canada.	"
ジャマイカ	Jamaïque.	Jamaica.

(五十)

れーぶじつく	Leipzig.	Leipsic.
だんじつく	Dantzig.	Dantzie.
佛蘭西	France.	"
せいんぬ河	Seine.	"
里昂	Lyon.	Lyons.
ろーん河	Rhône.	"
馬耳塞	Marseille.	Marseilles.
ぼるどう	Bordeaux.	"
がろんぬ河	Garonne.	"
あるぜりー	Algérie.	Algeria.
埃地利匈牙利	Autriche-Hongrie.	Austria, Hungary.
ぼへみあ	Bohême.	Bohemia.
維也納	Vienne.	Vienna.
だにゆーぶ河	Danube.	"
ぶたべす	Buda-pest.	"
ぶらーぐ	Prague.	"
とりねすと	Trieste.	"
あざりあちつく	Adriatique.	Adriatic.
ぼすにあ	Bohnie.	Bosnia.
へるせとびな	Herzégovine.	Herzegovina.
瑞西	Suisse.	Switzerland.
せねうわ湖	Geneve.	Geneva.
べるん	Berne.	"
聖彼得堡	St. Petersburg.	St. Petersburg.
らどが湖	Ladoga.	"
ねば河	Néva.	"
くろんすたつと	Kronstad.	"
莫斯科	Moscon.	Moscow.

(四十)

がんど	Grand.	Ghent.
公額國	Congo.	"
あむすてるだむ	Amsterdam.	"
ざいでるじー灣	Zuyderzée.	"
鹿特坦	Rotterdam.	"
みゆーず河	Meuse.	"
海牙	La Haye.(S'Gravenhage).	Hague.
るきせんぼるぐ公國	Luxembourg.	Luxemburg.
池門	Timor.	"
新幾尼亞(巴布亞)	Nouvelle Guinee.	New Guinea.
ばたうあ	Batavia.	"
普魯士	Prusse.	Prussia.
伯林	Berlin.	"
巴威耳	Bavière.	Bavaria.
みーにつち	Munich. (munchen).	"
ざれすでん	Dresde.	Dresden.
瓦敦堡	Wurtemberg.	"
すたつとがるど	Stuttgard.	"
巴丁	Bade.	Baden.
かるゝするーへ	Carlsruhe.	"
あるさす	Alsace.	Elsass.
ろるれーんぬ	Lorraine.	Lothringen.
すどらすぶーる	Strasbourg.	Strasburg.
めつつ	Metz.	"
漢堡	Hambourg.	Hamburg.
えるべ河	Elbe.	"
をーでる河	Oder.	"
ぶれすろー	Breslau.	"

ばるせろあ	Barcelone.	Barcelona.
蘇祿	Soulou.	Sulu.
かろりん	Carolines.	Caroline.
ばるとりこ	Porto-Rico.	Puerto-Rico.
里斯本	Lisbonne.	Lisbon.
てーがす河	Tage.	Tagus.
をばると	Oporto.	"
澳門(媽港)	Macao.	"

(第三節)

ちゆにす	Tunis.	"
ふねす	Fez.	"
かいろ	Caire.	Cairo.
あれきさんどりあ	Alexandrie.	Alexandria.
ばーと.さいど	Pt. Paid,	Port-Said,
ねびあ	Nubie.	Nubia.
蘇丹	Soudan.	"
かるつーむ	Khartoum.	Khartoum.
せねがんびあ	Sénégambe.	Senegambia.
ほつてんとつと	Hottentote.	"
しーられをん	Sierra-Leone.	"
りべりあ	Liberia.	"
穀物海岸	Côte grains.	Grain Coast.
象牙ク	Côt d'ivoire.	Ivory Coast.
黄金ク	Côt d'or.	Gold Coast.
あしやんちー	Achantis.	Ashanti.
だほみー	Dahomey.	"
かめるーんず	Cameroun.	Cameroon.
よるば	Yorriba.	Yoruba.

うゑるそー	Varsovie.	Warsow.
波蘭	Pologne.	Poland.
をでつさ	Odessa.	"
すたんぼーる	Stamboul.	"
びざんちん	Byzance.	Byzantin.
ばすふをらす	Bosphore.	Bosphorus.
あどりあの一ふる	Andrinople.	Adrianople.
さろにづく	Saloyique.	Salonic.
あるめにあ	Arménie.	Armenia.
叙利亞	Syrie.	Syria.
とりばり	Tripoli.	"
羅馬尼	Roumanie.	Roumania.
ぶーかれすと	Bucarest.	Bucharest.
塞爾維	Serbie.	Servia.
べるぐれーさ	Belgrade.	"
黒山國	Monténégro.	Montenegro.
せつていん	Cettigne.	"
雅典	Athènes.	Athens.
ぴれー	Pirée.	Piræus.
こりんす	Corinthe.	Corinth.
ヴェスびあす山	Vésuve.	Vesuvius.
ねーふるす	Naples.	"
ぼ河	Pô.	Po.
みらん(未蘭)	Milan.	"
ちべる河	Tibre.	Tiber.
ちゆーりん	Turin.	"
ばれるも	Palerme.	Palermo.
馬德里	Madrid.	"

(九十)

ちやつと湖	Tchad.	"
くーか	Kouka.	Kuka.
ばきーるみー	Baguirmi.	Bagirmi.
ちいぜる河	Niger.	"
どんぼくつう	Tombouctou	Timbuctoo.
にやんーにやん	Niam-Niams.	"
たながにーか湖	Tanganyika.	"
かせんべ	Cazembé.	Casembe.
もるーあす	Molouas.	
まころろ	Makololos.	Makololo.
ばろっす	Barotse.	"
またべる	Matébélé	Natabele.
べちよあな	Betchouanas.	Bechuana.
(第四節)		
合衆國	Etats-unis.	United States.
もんとりーる	Montréal.	Montreal.
けべつく	Québec.	Quebec.
をつたわ	Ottawa.	"
晩高坡	Vancouver.	"
紐育	New York.	"
ふいらでるふいあ	Philadelphie.	Philadelphia.
ばすどん	Boston.	"
あすてーく	Aztèques.	
あこるゆあんす	Acolhuans.	
らにらくるーす	Vera. Cruz.	"
ぐわーてまら	Guatemala.	"
ほんぢゆらす	Honduras.	"
さるうあーどる	Salvador.	San Salvador.

(八十)

がぼん	Gabon.	Gaboon.
かびんだ	Cabinda.	Kabenda.
あんごら	Angola.	"
べんげら	Benguela.	"
うぬうぬー	Vivi.	"
ずたんれーぶーる	Stanley-pool.	"
橘河	Orange.	"
けーふたうん	Cap.	Cape Town.
けりさべす	Elizabeth.	"
なたーる	Natal.	Natal.
とらんずうあーる	Transvaal.	"
茂さんびつく	Mozambique.	"
でらごーら	Delagora.	"
あんたあなりぼ	Tananarive.	Tananarivo.
たまたう	Tamatave.	"
さんじばる	Zanguebar.	"
けにあ山	Kénia.	"
きりまんじやろー山	Kilimandjaro.	"
あびしにあ	Abyssinie.	Abyssinia.
ごんだる	Gondar.	"
そまりー	Somal.	Somali.
さはら	Sahara.	"
りびあ	Libye.	Libya.
からはりー	Kalahari.	"
はうーさ	Haoussa.	"
そこと	Sokoto.	"
かの	Kano.	"
ばるぬー	Bornou.	Bornu.

(一十二)

からを	Callao.	"
くーすこ	Cuzco.	"
いんかす	Incas.	"
ぱりうぬあ	Bolivie.	Bolivia.
ら.ばす	La Paz.	"
すーくれー	Sucre.	"
ばとしー	Potesi.	"
巴拉圭	Paraguay.	"
ぱらな	Parana.	"
あつそんじよん	Assomption.	Asuacion.
うるぐわい	Uruguay.	"
もんでうぬを	Montevideo.	"
らぶらた河	Rio de la Plata.	"
亞爾然丁	Argentine.	"
ぶえーのす, ぬいれす	Buenos-Ayres	"
智利	Chili.	Chile.
さんちぬこ	Santiago.	"
うわるばらいぞ	Valparaiso.	"
(第六節)		
めるぼるん	Melbourne.	"
悉尼	Sydney.	"
奥克蘭士	Auckland.	"
西里百	Célebes.	Celebes.
摩鹿加	Moluques.	Molucca.
まりぬな	Mariannes.	"
にゆーかれぬにぬ	N ^o . Calédonie.	Caledonia.
まーきさす	Marquises.	Marquesas.
そさいちー	Sciété.	Society.

(十二)

こすたりか	Costa-rica.	"
てぐしがるば	Tégucigalpa.	"
まねーが	Managua.	"
さんじよせ	S. José.	"
べりーず	Belise.	Belize.
はすぬーな	Havane.	Havana.
巴哈麻		Bahama.
さん.ごみんご	St. Domingue.	San Domingo.
はいち	Haiti.	Haiti.
ごみにか	Domingue.	Dominica.
ばるべーごす	Barbade.	Barbadoes.
たばこ	Tahago.	Tobago.
(第五節)		
ぜをるじたうん	Georgetown.	"
かえんぬ	Cayenne.	"
ばらまりば	Paramaribo.	"
うえぬすうえら	Vénézuéla.	Venezuela.
からかす	Caracas.	"
ばごた	Bogota.	"
をりのこ河	Orénoque.	Orinoco.
あすひんうをーる	Aspinwall.	"
ぬくわぬる(赤道國)	Equateur.	Ecuador.
きーと	Quito.	"
りを.ご.じやぬいろ	Rio de janeiro.	"
ばひーあ	Bahia.	"
べるなんぼつく	Pernambouc.	Pernambuc.
秘魯(秘路)	Pérou.	Peru.
リマ	Lima.	"

にゆ一ぶりてん	Bretagne.	Britain.
さんごうつち	Sandwich.	"
ほのるる	Honolulu.	"
をあひゆ	Oahu.	Oahu.
さもあ	Samoa.	Samoa.
とんが	Tonga.	Tongataboo.

終

明治二十七年十月十日印刷
 明治廿七年十月十三日發行

定價金七拾錢




著作者 太田保一郎
東京市麹町區下六番町四十五番地

印刷者兼 八尾新助
東京市神田區錦町三丁目八番地

發賣所 八尾書店
東京市神田區表神保町一番地

45
29



022119-000-2

45-29

中等新地理

太田 保一郎/著

M27

ADA-0503



