












# Légende la la carte géologique de la commune de Ardengost

-  Ex-y, Eboulis fixés - 4
-  t5-7, Trias supérieur : Argiles et marnes bariolées, dolomies, cargneules - 157
-  t1-2, Trias inférieur : Conglomérat, grès rouges à violacés, pélites quartzites - 159
-  r3, Permien : Brèches rouges à éléments de quartzites et de calcaires - 162
-  r2, Permien : Brèches rouges à éléments de quartzites - 163
-  r1, Permien : Conglomérat polygénique, grès, pélites gris-vert - 164
-  h3A, Namurien : Calcaires d'Ardengost - 167
-  h3-4, Namuro-Westphalien : Grès et pélites du Culm - 168
-  ω, Ophites - 289

