

Пам'ятки України

виставка найкращих
світлин конкурсів
«Вікі любить пам'ятки»
«Вікі любить Землю» **2017**

22 лютого -
22 березня

Глухівський міський
краєзнавчий музей

вул. Терещенків, 42
Відкриття 22.02. о 13:00



ВІКІ
ЛЮБИТЬ
ПАМ'ЯТКИ



ВІКІ
ЛЮБИТЬ
ЗЕМЛЮ



WIKIMEDIA
УКРАЇНА

ФОТОВИСТАВКА
«Пам'ятки
України»
у Глухівському
краєзнавчому музеї
22 лютого –
22 березня 2018

Адміністратор української Вікіпедії
Андрій Гриценко

3




Анатолій Волков / Anatoliy Volkov, CC BY-SA 4.0
Блискавка над Кам'яною Могилою, 3-тє місце
Фото також перемогло в номінації «Найкраще фото Запорізької області»



Львівський оперний театр.
Автор фото — Сергій Криниця, поширюється на умовах вільної ліцензії CC BY-SA 4.0

- **Вашій увазі представлено 20 світлин 11 авторів**
- ці фото отримали найвищі оцінки журі та стали переможцями у номінаціях «Найкраще фото конкурсу» та «Найкраще фото області». Вони були відібрані з-поміж десятків тисяч фотографій.
- **Глухів – перша зупинка виставки після презентації на церемоніях нагородження переможців конкурсів у Києві**



Міжнародний конкурс «Вікі любить пам'ятки»

- вперше було проведено в 2010 році у Нідерландах, наступного року до нього долучилося 18 країн світу, у 2012-му – Україна.
- **У 2016 році країн-учасниць було 42.**
- **А у 2017-му конкурс проходив у понад 50 країнах**



Вікі **любить**
ЗЕМЛЮ

Міжнародний фотоконкурс «Вікі любить Землю»

фотоконкурс, учасники якого фотографують пам'ятки природи і об'єкти природно-заповідного фонду і завантажують їх на Вікісховище.

Мета — зібрати фотографії пам'яток природи і об'єктів природно-заповідного фонду для ілюстрування статей Вікіпедії — вільної енциклопедії, яку щодня переглядають мільйони користувачів

2012 — ідея конкурсу

2013 — проведено в Україні

2014 — 16 країн

2015 — 26 країн

2016 — 24 країни **2017** — 34 країни

- В українській частині конкурсу **«Вікі любить пам'ятки»**
- У **травні 2017 року** було завантажено **37 тисяч 639 фотографій** — **найбільше з усіх країн-учасниць світу.** (2-е місце Вірменія – 34,7 тис.)
- Подано **фото більше 16 тисяч об'єктів культурної спадщини**, понад 2500 пам'яток було сфотографовано вперше.
- **Участь у конкурсі взяли 410 авторів,**
- шестеро з них є одними з 15-ти найактивніших завантажувачів фото у світі.




Олеский замок на тлі вечірнього неба. Львівська область.
Сергій Рижков, на умовах вільної ліцензії CC BY-SA 4.0



Осінній захід сонця над Святогірською лаврою. Донецька область. Автор — Дмитро Балховітін, на умовах вільної ліцензії CC BY-SA 4.0

3-тє
місце.



Водонапірна вежа у Вінниці. Автор фото — Сергій Рижков, вільна ліцензія CC BY-SA 4.0

6-тє
місце.

- Всього в Україні близько 150 000 пам'яток, що охороняються державою
- **за 6 років проведення конкурсу учасники сфотографували понад 27 000 пам'яток = 37% (самих фото було в рази більше)**
- У конкурсних списках значиться 2041 пам'ятка на території Сумської області



Церква Михайла та Федора, Чернігів.
Автор фото — Сергій Колотуша, CC BY-SA 4.0



Підгорянський Василіанський монастир
(Теребовля, Тернопільська область).
Авторка фото — Катерина Байдужа, CC BY-SA 4.0

**Садиба Л. Є. Кеніга,
Тростянець,
Сумська область.
Автор фото —
Сергій Криниця,
ліцензія CC-BY-SA-
4.0**



Світлина, що перемогла у номінації «Найкраще фото Сумської області» на фотоконкурсі Вікі любить пам'ятки 2015.

Переможцем у номінаціях за найбільшу кількість сфотографованих пам'яток Сумської області (та Севастополя) стала Ольга Лобода.

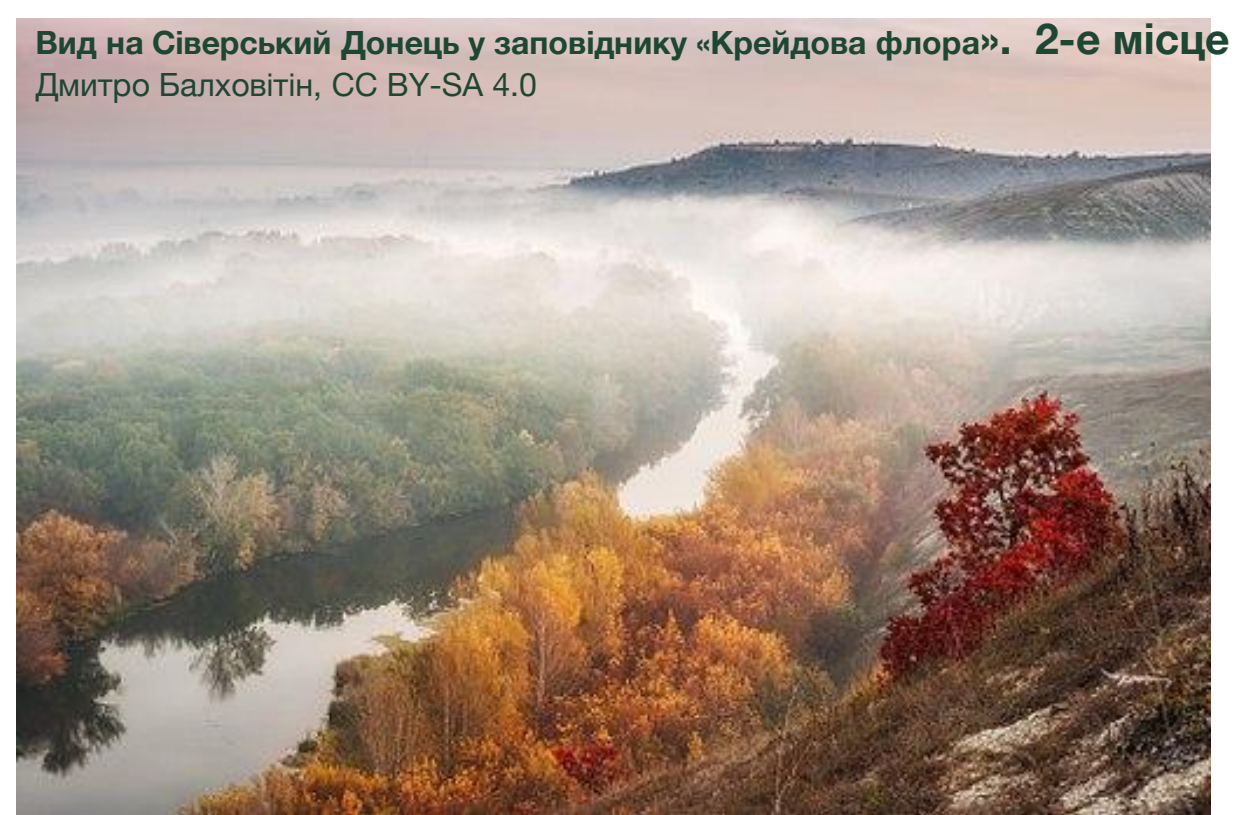
У 2017 році вона брала участь уперше.



Ольга Лобода та член журі Георгій Чернілєвський; фото Валерії Мезенцевої, cc by-sa 4.0



Найкраще фото у «Вікі любить Землю 2017» (1 місце): Косарі у Дунайському біосферному заповіднику
Сергій Рижков, CC BY-SA 4.0



Вид на Сіверський Донець у заповіднику «Крейдова флора». 2-е місце
Дмитро Балховітін, CC BY-SA 4.0

- 1-31 травня 2017 року проводився **п'ятий фотоконкурс «Вікі любить Землю»**. Було **подано 15 тисяч 169 фотографій** із 132 679 у світі (**більше лише Індія (28,5 тис.) та Німеччина (24,2 тис.)**). ФОТО - <http://wikilovesearth.org.ua/2017/11/top11-top100/>
- Цього року **фотоконкурс відбувся у 34 країнах**.
- Нагородження проходило 7 жовтня 2017 року у Національному науково-природничому музеї НАН України (Музей рослин) у Києві.



Михайло Ременюк / Mykhailo Remenyuk, CC BY-SA 4.0
Новорічні Шпиці, Карпатський національний природний парк / Shpytsi peak in Chornohora, Carpathian National Nature Park

https://commons.wikimedia.org/wiki/Commons:Wiki_Loves_Earth_2017_in_Ukraine/Top-100



У заказнику «Конвалія» Фото також перемогло в номінації «Найкраще фото Житомирської області». **Олександр Чорний**, CC BY-SA 4.0



Карпатський національний природний парк, Івано-Франківська область. Автор фото — Haidamac, CC BY-SA 4.0



Каштан Петра Могили — найстаріший гіркокаштан Києва



Карпатський біосферний заповідник. Автор: Михайло Пецкович, CC BY-SA 4.0

- **Всього у реєстрі Природно-заповідного фонду 8176 об'єкт, ^{За 5} років сфотографовано — 3301**
- **У Сумській області — 263 об'єкта, за 5 років конкурсу учасники сфотографували 63** (є над чим працювати!)
- три роботи з українського топ-10 потрапили до 15 найкращих робіт міжнародного конкурсу



ВІКІ ЛЮБИТЬ ЗЕМЛЮ:



Як взяти участь?

Травень

Призовий фонд конкурсу 2017 року складав

3000\$. Переможці та призери всеукраїнського етапу вибрали подарунки на суму еквівалентну відповідному балу.

На commons.wikimedia.org створіть акаунт або увійдіть



1.

Натисніть на банер «Вікі любить Землю»

2.

Фотоконкурс «Вікі любить Землю»: зафотуйте пам'яток природи України, долучайтеся до списку пам'яток природи України, щоб отримати чудові призи!



3.

Перейдіть до списків пам'яток природи



Завантажте фото, слідуючи інструкціям завантажувача!

Виберіть регіон України.



4.

Оберіть пам'ятку природи зі списку.

Перейдіть до завантаження



5.



6.

- Більше інформації на сайті конкурсів: wikilovesearth.org.ua
- Списки пам'яток природи Сумщини https://uk.wikipedia.org/wiki/Вікі_любить_Землю/Сумська_область



Вересень

Призовий фонд конкурсу 2017 року склав

3000\$. Переможці та призери всеукраїнського етапу мали можливість вибрати подарунки на суму еквівалентну відповідному балу.

Фотографія-переможець української частини конкурсу 2016 року. Свірзький замок (Львівська область). Автор фото — Rbrechko (Роман Бречко),

- Більше інформації на сайті конкурсів: wikilovesmonuments.org.ua
- Списки пам'яток Сумщини [https://uk.wikipedia.org/Вікі любить пам'ятки/Сумська область](https://uk.wikipedia.org/Вікі_любить_пам'ятки/Сумська_область)

В чому користь конкурсів?

- **якісні вільні фотоматеріали**
- **можливість проілюструвати сторінки у Вікіпедії**
- **можливість привернути увагу до об'єктів природи та культури (сприяти їх збереженню)**
- **можливість дізнатись про стан, в якому знаходяться об'єкти, мати свідчення змін з плином часу**

Автор фото: AlevYansen, CC BY-SA 4.0



Найбільше балів серед фото пам'яток природи **Сумської області у 2017 році** отримало «**Журавлине озеро**» — гідрологічна пам'ятка природи місцевого значення. Розташоване у сосновому лісі, 1,5 км на схід від села **Стінка Сумського району**, заповідане у 1981 році

Про нього була написана стаття під час Тижня Сумщини-2018 31 січня 2018 року



ВІКІПЕДІЯ
Вільна енциклопедія


Під час **Тижня Сумщини - 2018**,
що тривав з 22 січня по 8 лютого 2018
року **з-поміж написаних 655**
статей було створено 118
статей про об'єкти природи та
27 про пам'ятки культури та ще
поліпшено 12 статей



Нескучанська Дача
(заповідне урочище)

Автор [Nataliya](#)
[Shestakova](#)

CC BY-SA 4.0



Вознесенська церква у м.
Тростянець Автор [Giperon](#)

CC BY-SA 4.0

Арка старого залізничного мосту у
Ворохті.

Найкраща світлина Івано-Франківської
області 2017.

Автор фото — Роман Наумов, вільна ліцензія
CC BY-SA 4.0





WIKIMEDIA
УКРАЇНА

Дякую за увагу!

Беріть участь у фотоконкурсах,
пишіть статті до Вікіпедії!

у **Сумській області у 2017 році** перемогла
фотографія **Спасо-Преображенської церкви** в
селі **Ворожба** Лебединського району
авторства Андрія Ямцинського.

Адміністратор української Вікіпедії **Андрій Гриценко**

Спасо-Преображенська церква (с. Ворожба).
© Андрій Ямцинський, ліцензія CC-BY-SA-4.0

