

14.4

14.4-115



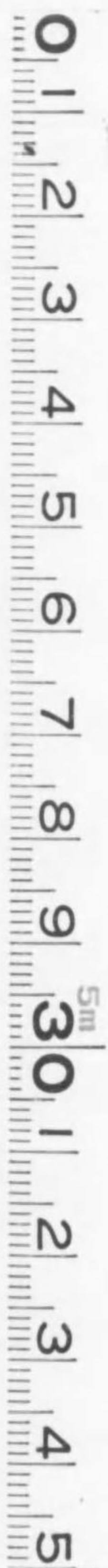
1200600129109

越後國米山近傍地質圖

震災豫防調査會報告
第八號附錄

完

帝國圖書館



始




0 1 2 3 4 5 6 7 8 9 30 1 2 3 4 5

138° 30'

138° 40'

米山近傍地質圖



本

日

崎

川

羽

37° 20'



切斷線 郡界 地質界

128° 30'

128° 40'

米山近傍地質圖

本

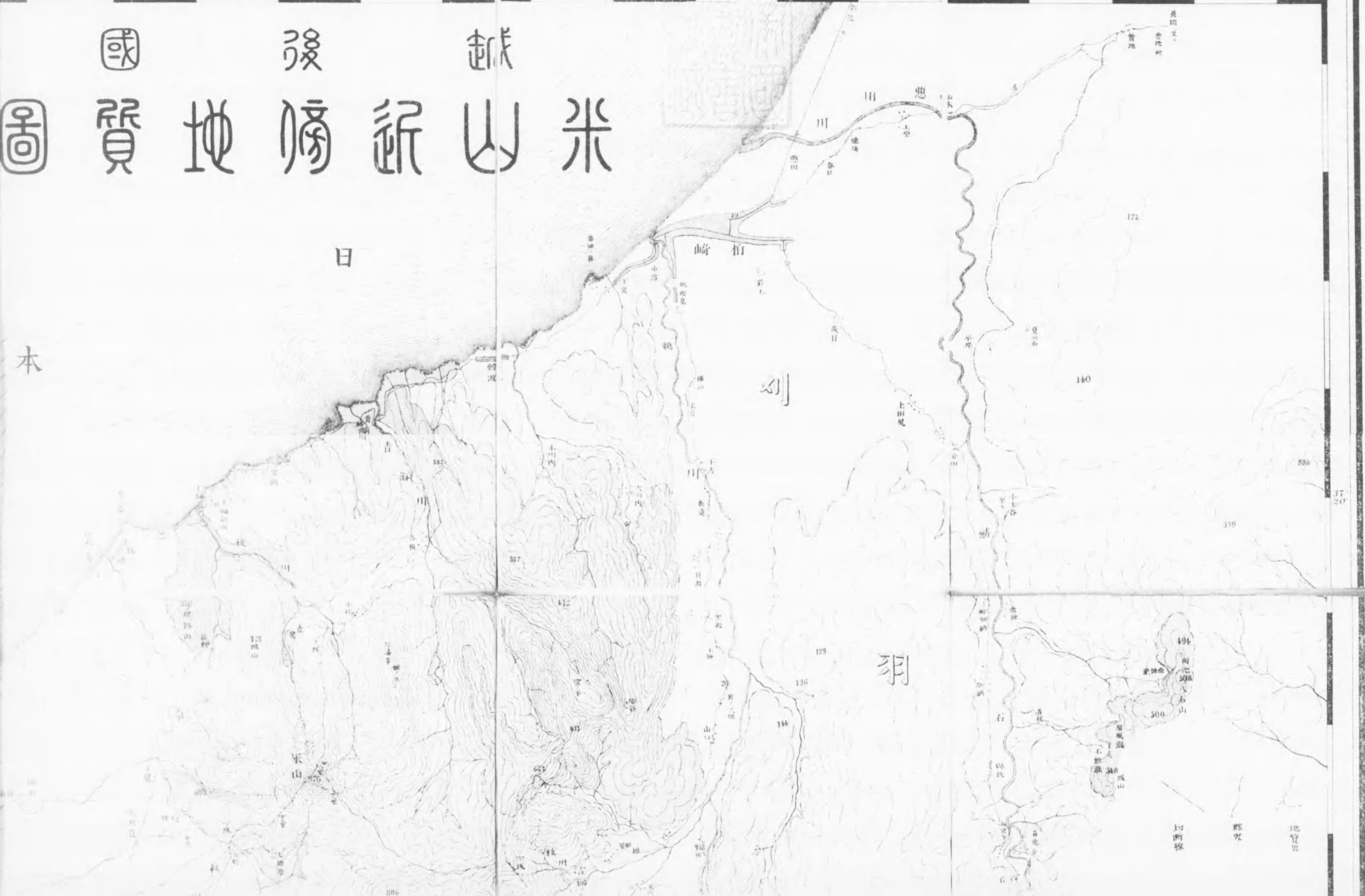
日

崎 柏

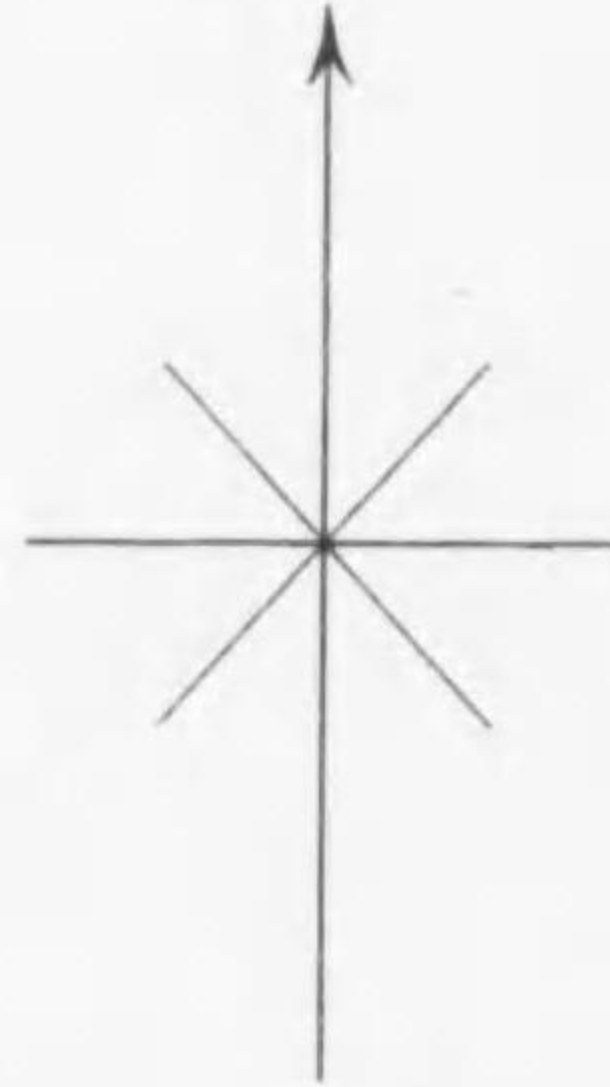
川

羽

地質界
郡界
切斷線



米山近傍地質圖



本

日

柏崎

刈

海

羽

中

黒

37° 20'

138° 30'

138° 40'

140



米山近傍地質圖

138° 30'

138° 50'



本

日

柏崎

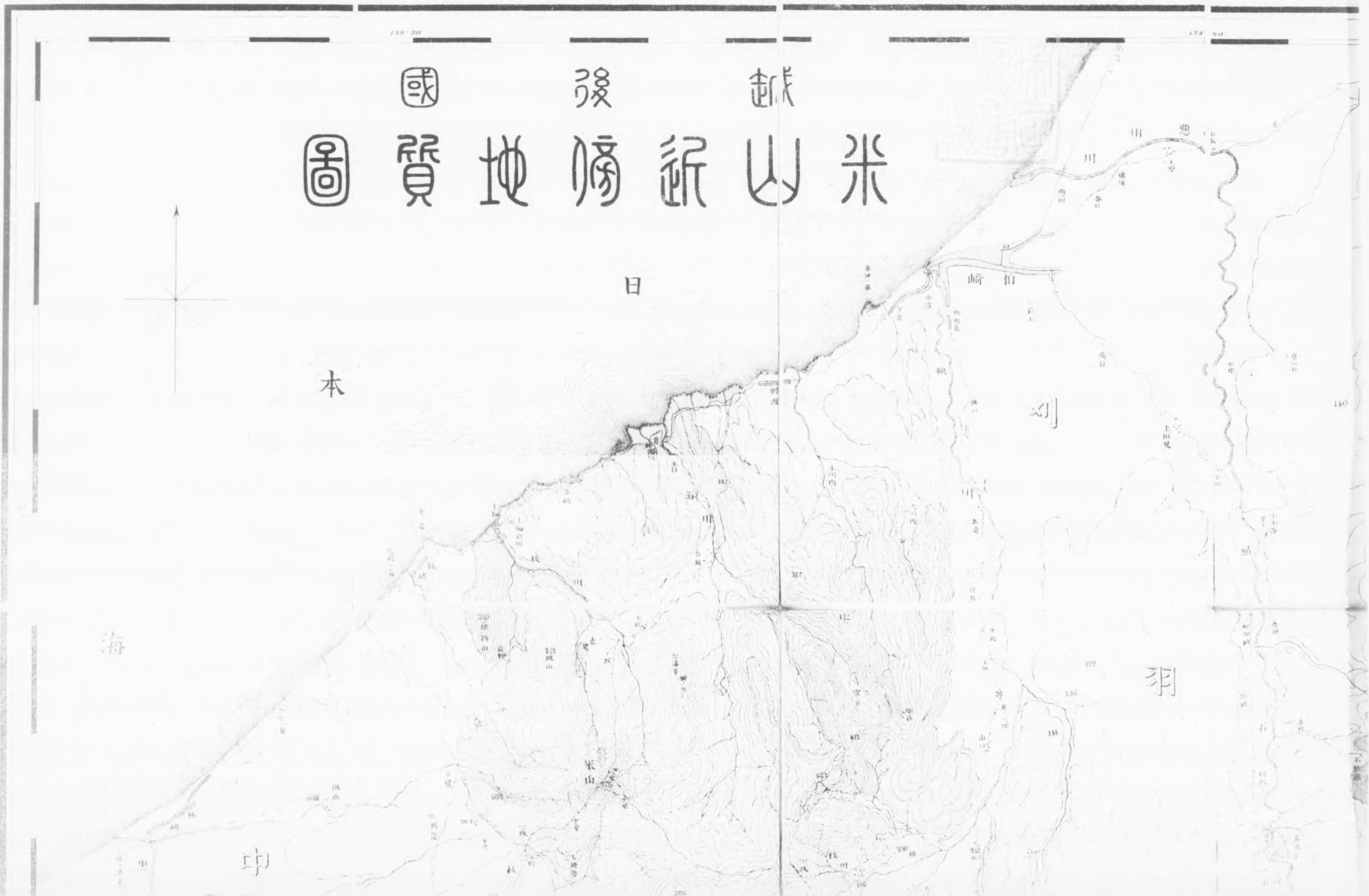
川

羽

海

中

米山



露光量違いの為重複撮影

羽

頸

城

高サハ
米突ニテ示ス

高サ
五十米突毎ニ一線ヲ画ク

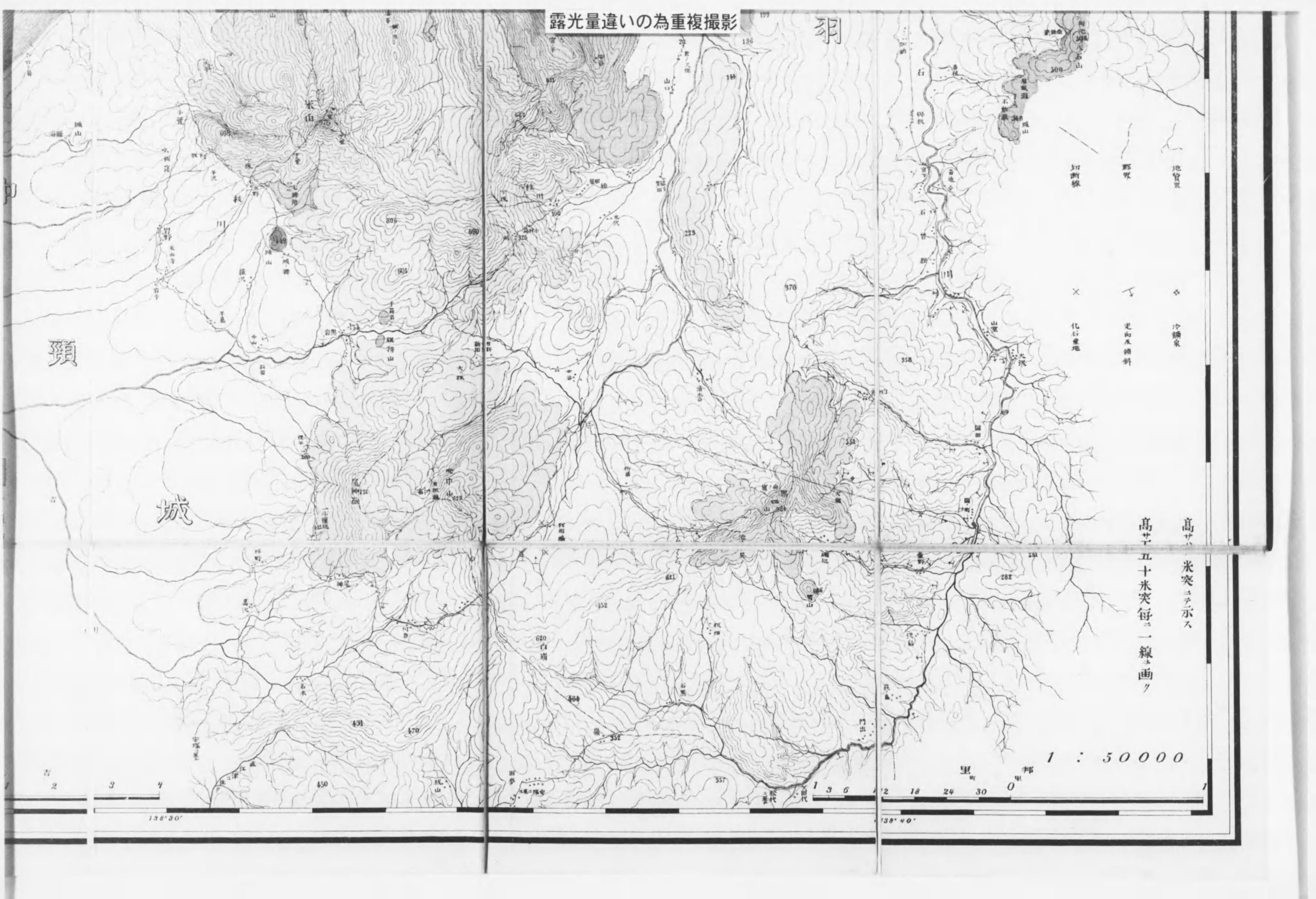
1 : 50000

里 邦
0 6 12 18 24 30

138°40'

138°30'

吉 2 3 4



露光量違いの為重複撮影

羽

頸


城

高さ 米突 3.6 示ス

高さ 五十米突 毎一線 画ノ

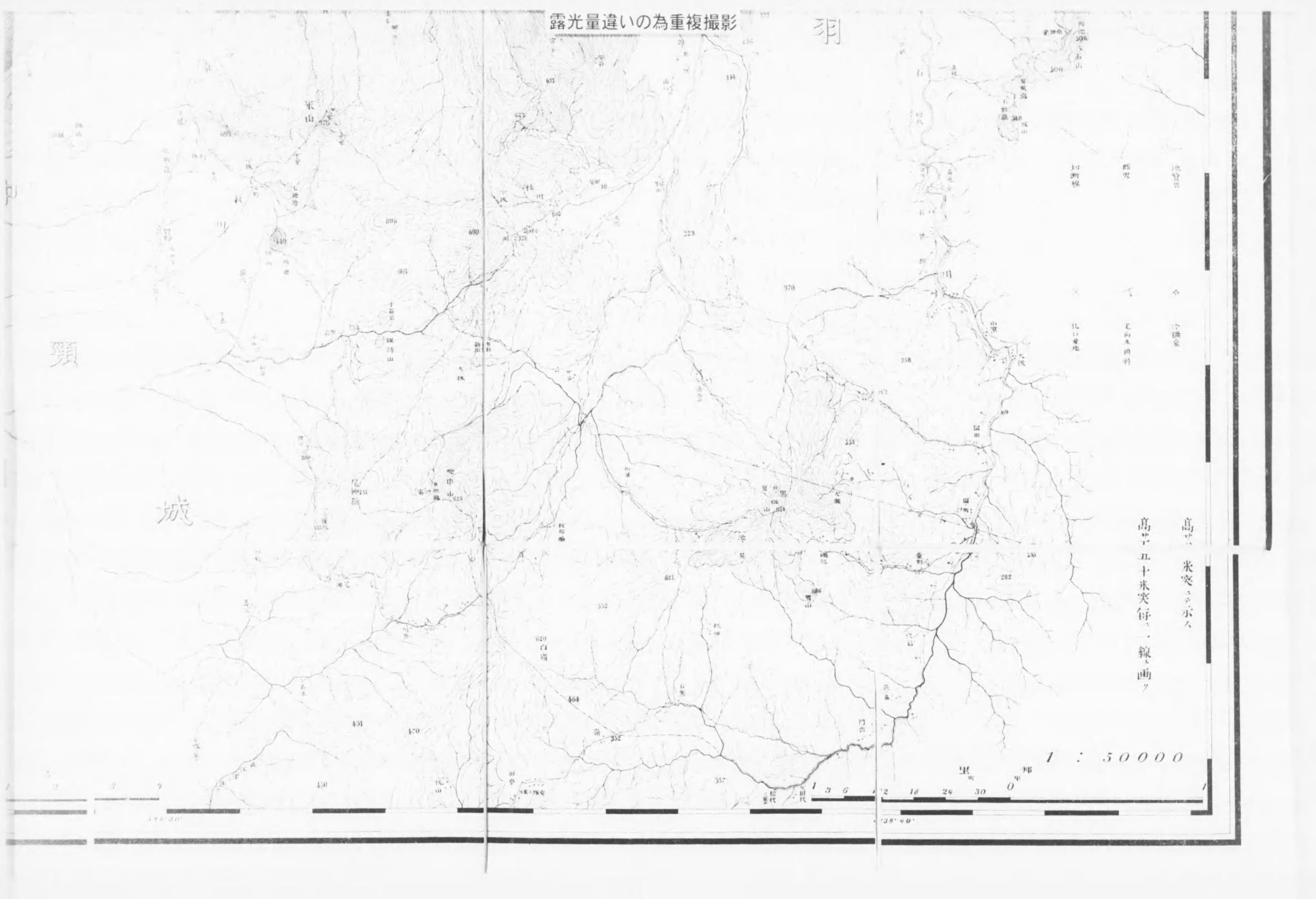
1 : 50000

里 町 邦

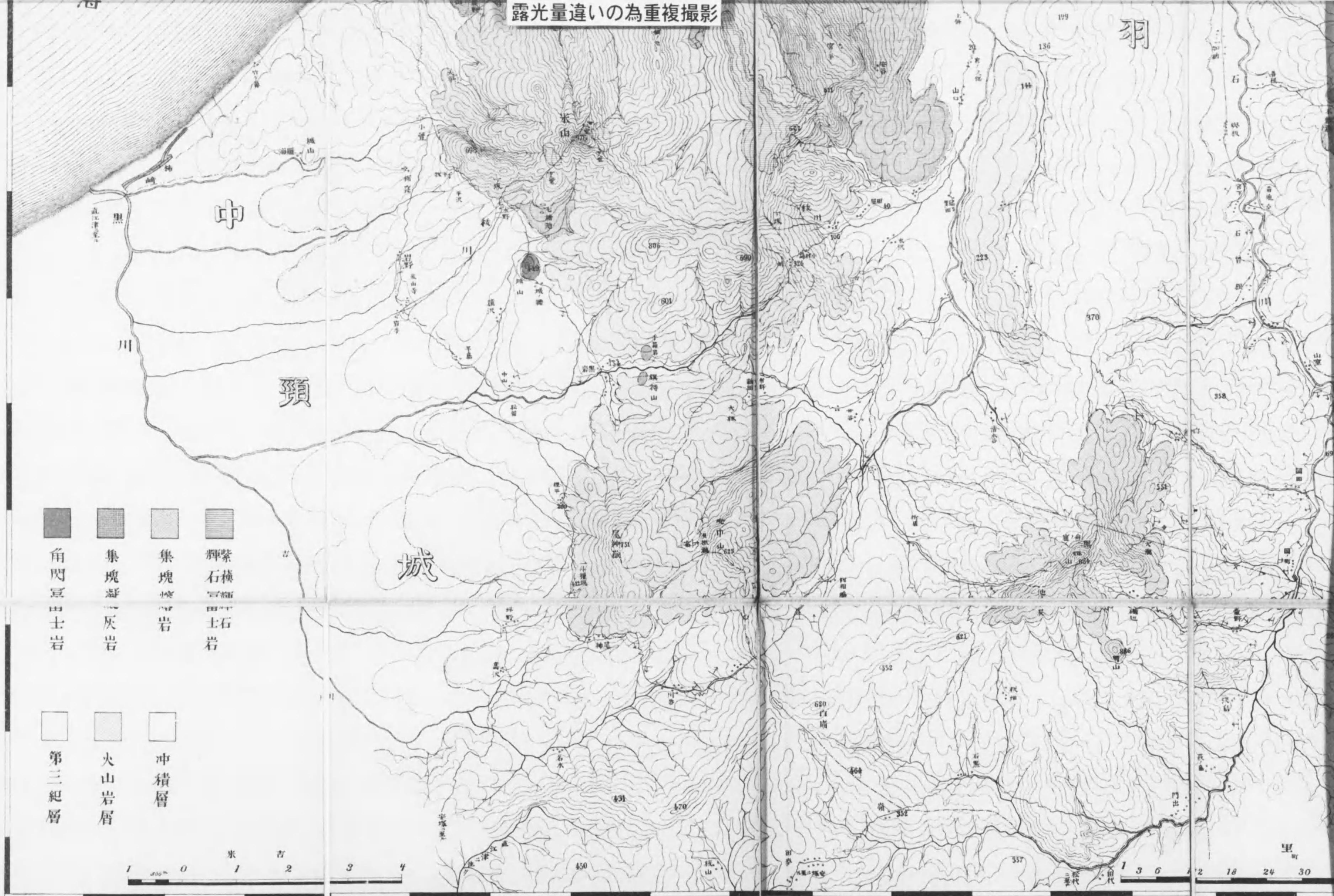






38° 40'



116° 30'



露光量違いの為重複撮影



-  角閃豆山土岩
-  集塊凝灰岩
-  集塊砂岩
-  輝石礫石土岩

-  第三紀層
-  火山岩層
-  沖積層

露光量違いの為重複撮影

羽

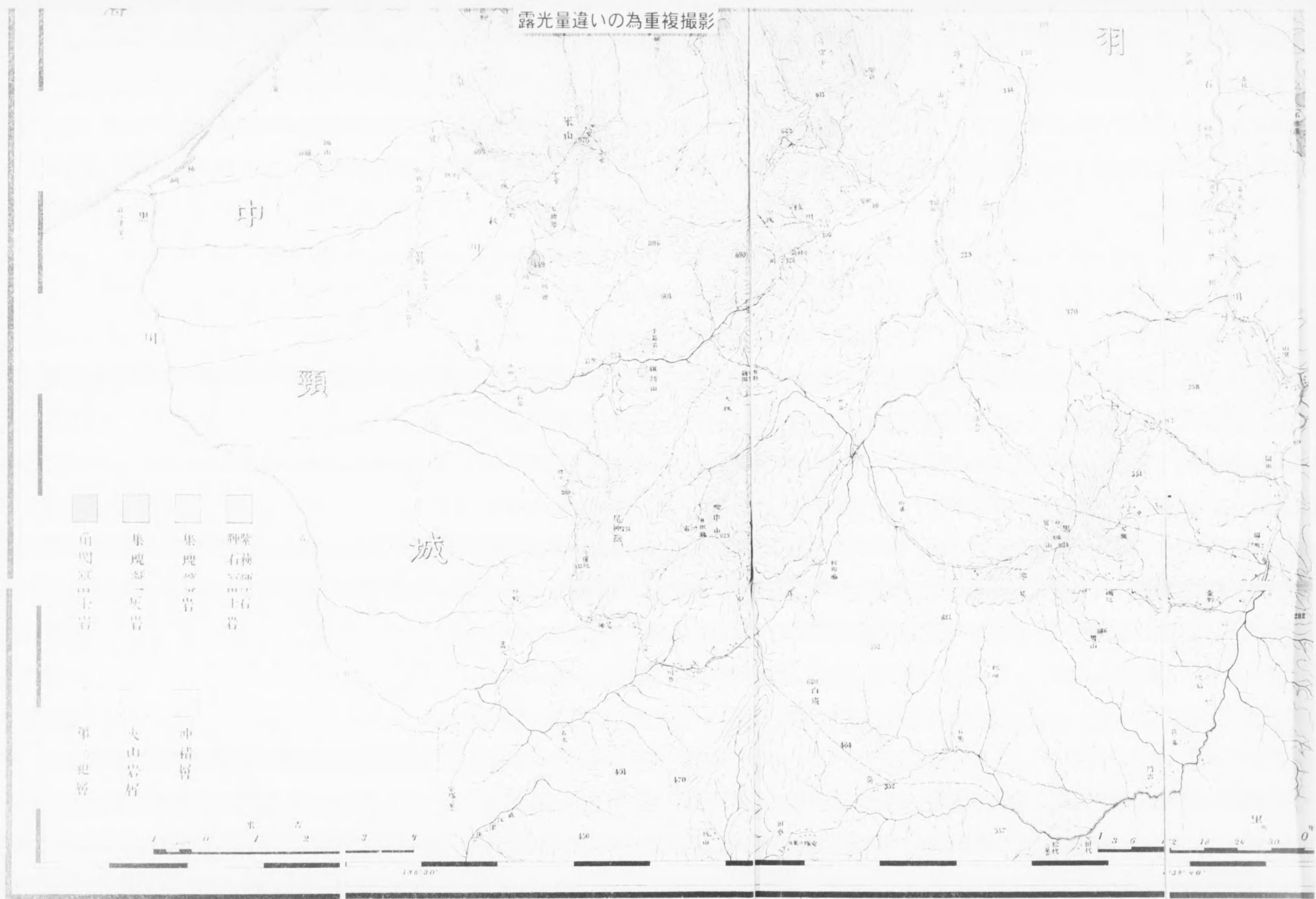
中

頸

城

-  白閃輝石岩
-  集塊岩
-  集塊砂岩
-  紫石英

-  第三紀層
-  火山岩層
-  沖積層



終