

特31

337

高田郡地理歴史大要
完

025899-000-1


特31-337

高田郡地理歴史大要

高田中央高等小学校/編

M34

ADC-3456



高田中央高等小學校編纂

高田郡地理歴史大要

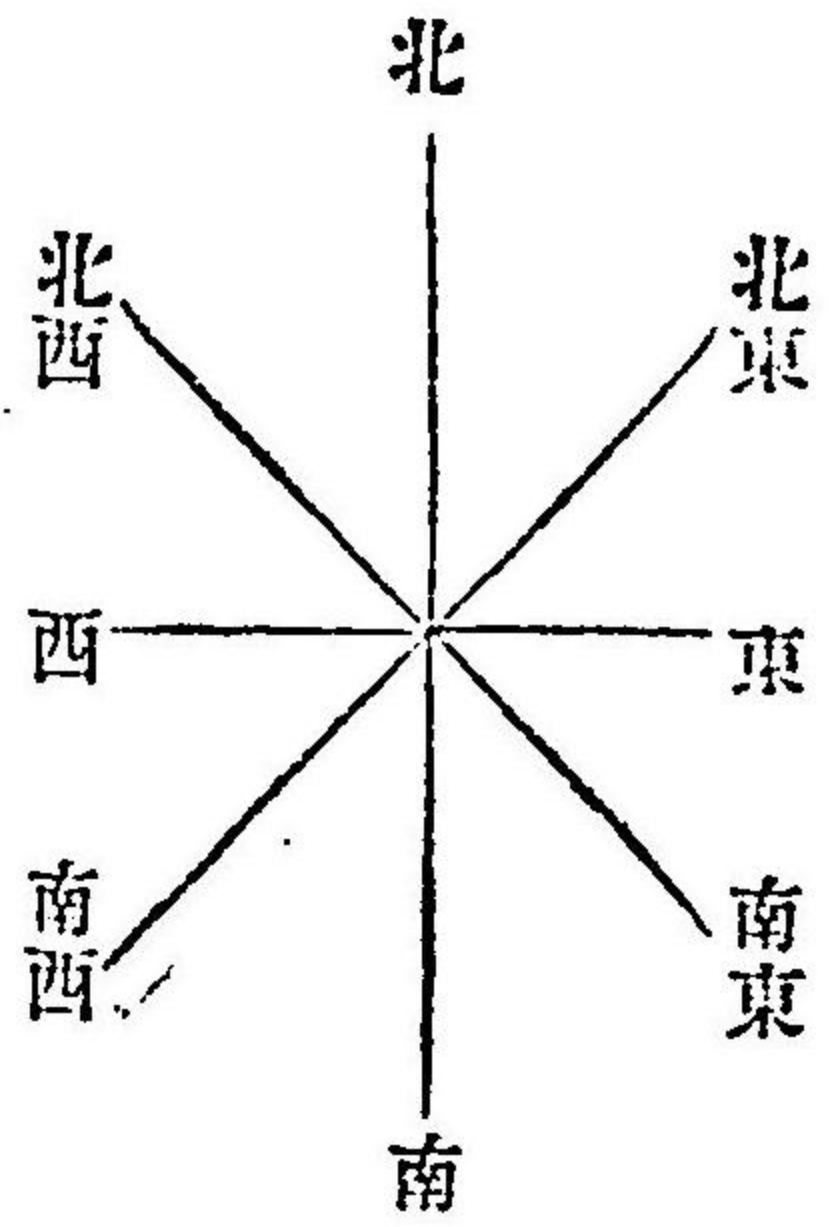
完

吉田山田平民堂

高田郡地理歴史大要

方位

日ノ出ツル方ヲ東トイヒ日ノ入ル方ヲ西トイフ東ニ向
 ヒテ立タバ右ハ南ニシテ左ハ北ナリ前ハ東ニシテ後ハ
 西ナリ此東、西、南、北ナリ四方トイフ
 東、西、南、北、北東、北西、南東、南西ナリ八方トイフ



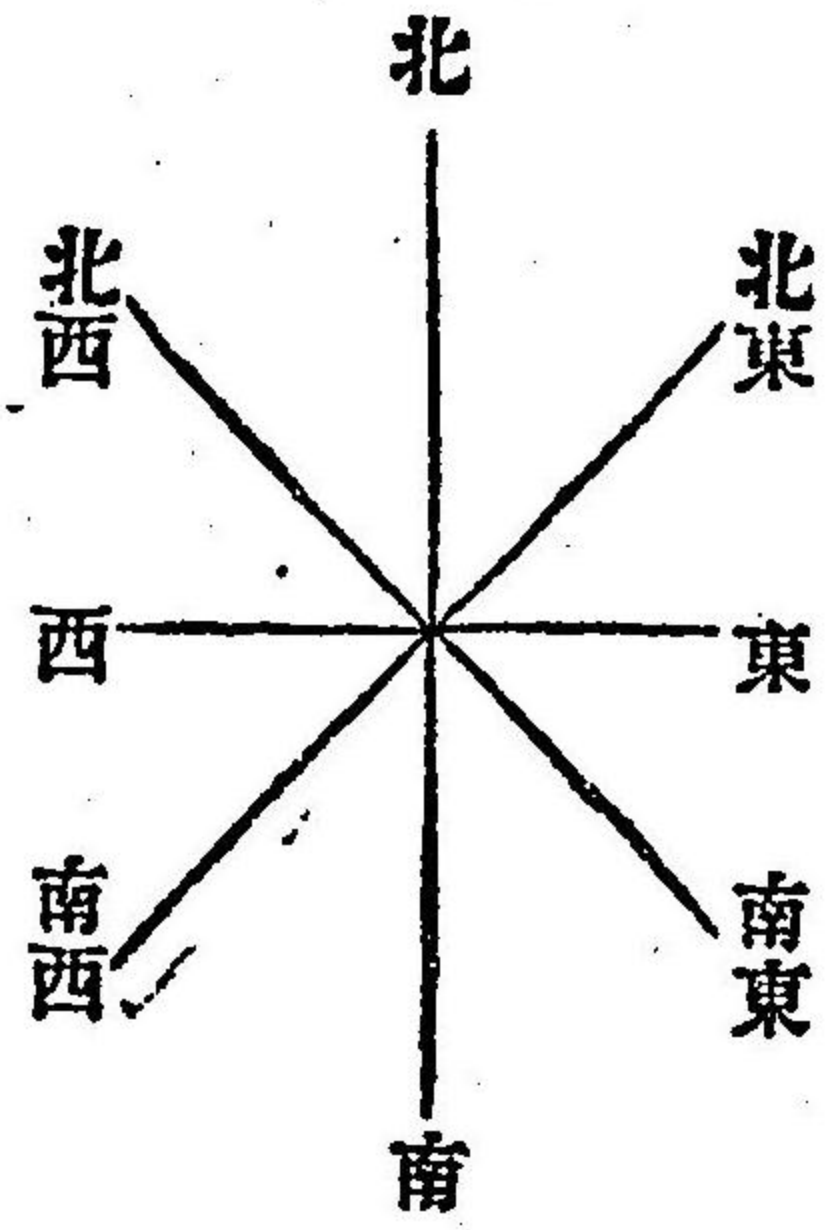
高田郡地理歴史

史大要

位

高田郡の方位
東トイヒ日ノ入ル方ヲ西トイフ東ニ向
ハ南ニシテ左ハ北ナリ前ハ東ニシテ後ハ
西ナリ此東西南北ナリ四方トイフ

東、西、南、北、北東、北西、南東、南西ナリ八方トイフ



高田郡地理歴史大要

高田中央高等小學校編纂

高田郡地理歴史大要

吉田川田平民堂

位置

物ノ在ル場所ヲ位置トイフ机ノ位置學校ノ位置ナドイ
フガ如シ位置ヲ定ムルニハ上下前後左右等ノ言葉ヲ用
フ

距離

物ト物トノ間ノ長サヲ距離トイフ机ト机トノ距離學校
ト我家トノ距離ナドイフガ如シ距離ヲ計ルニハ丈、尺、寸
分、又ハ里、町、間、尺等ノ言葉ヲ用フ

面積

場所ノ廣サヲ面積トイフ面積ヲ計ルニハ町、段、畝、步又ハ
方里等ノ言葉ヲ用フ

地圖

地上ニアル山川町ナトノ形ヲ真上ヨリ見タル如ク畫キ
タルモノヲ地圖ト云フ次ノ地圖ハ我高田郡ノ地圖ナリ

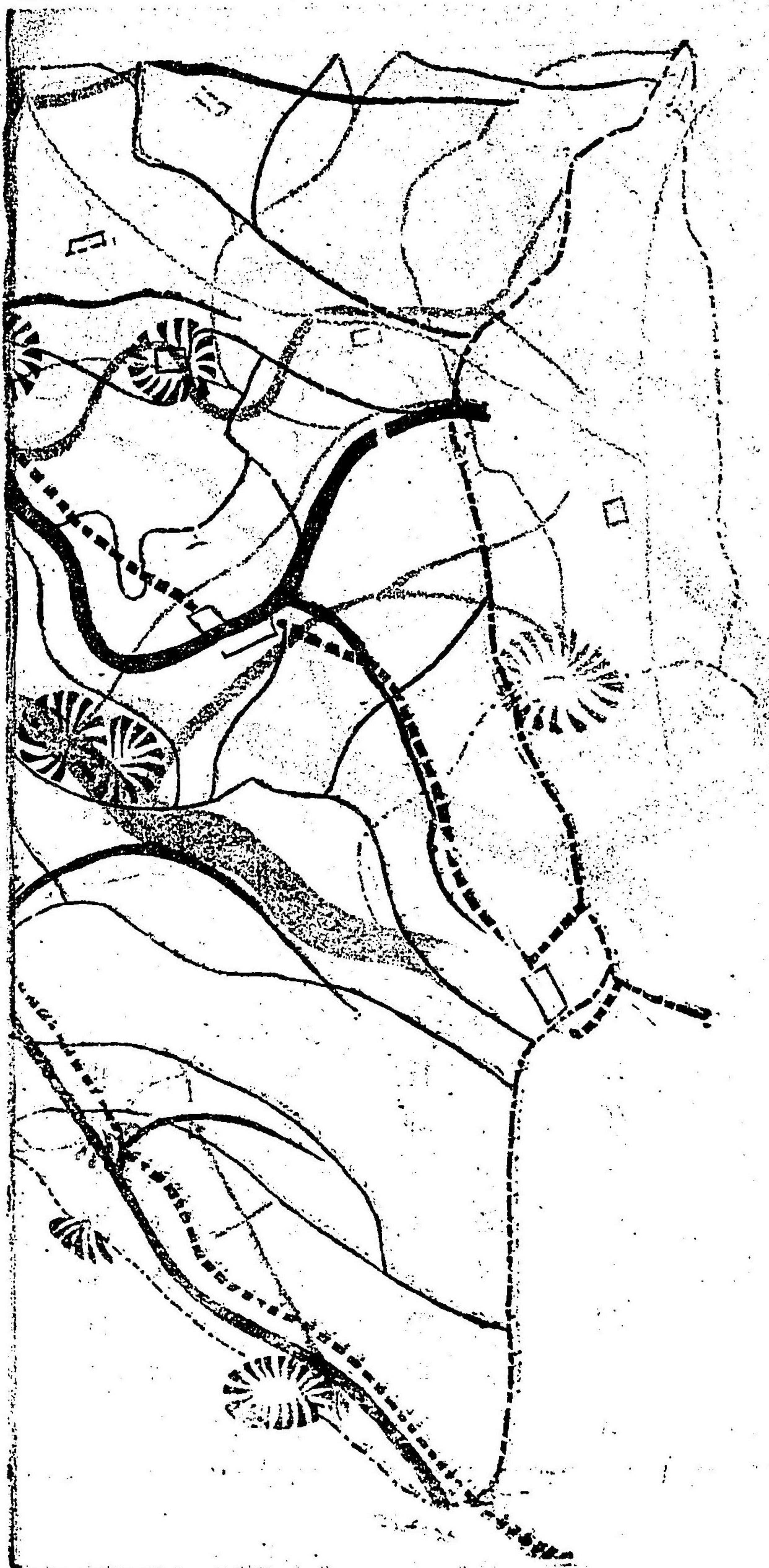
高田中央高等小學校 明治十八年高田高等小學校ヲ此地ニ置カレ後度々移リ變リテ明治三十二年十月吉田町外六ヶ村(横田村丹比村小田村高原村可愛村及郷野村ノ内長尾桂)ノ組合トナリ高田中央高等小學校ト改稱セララル

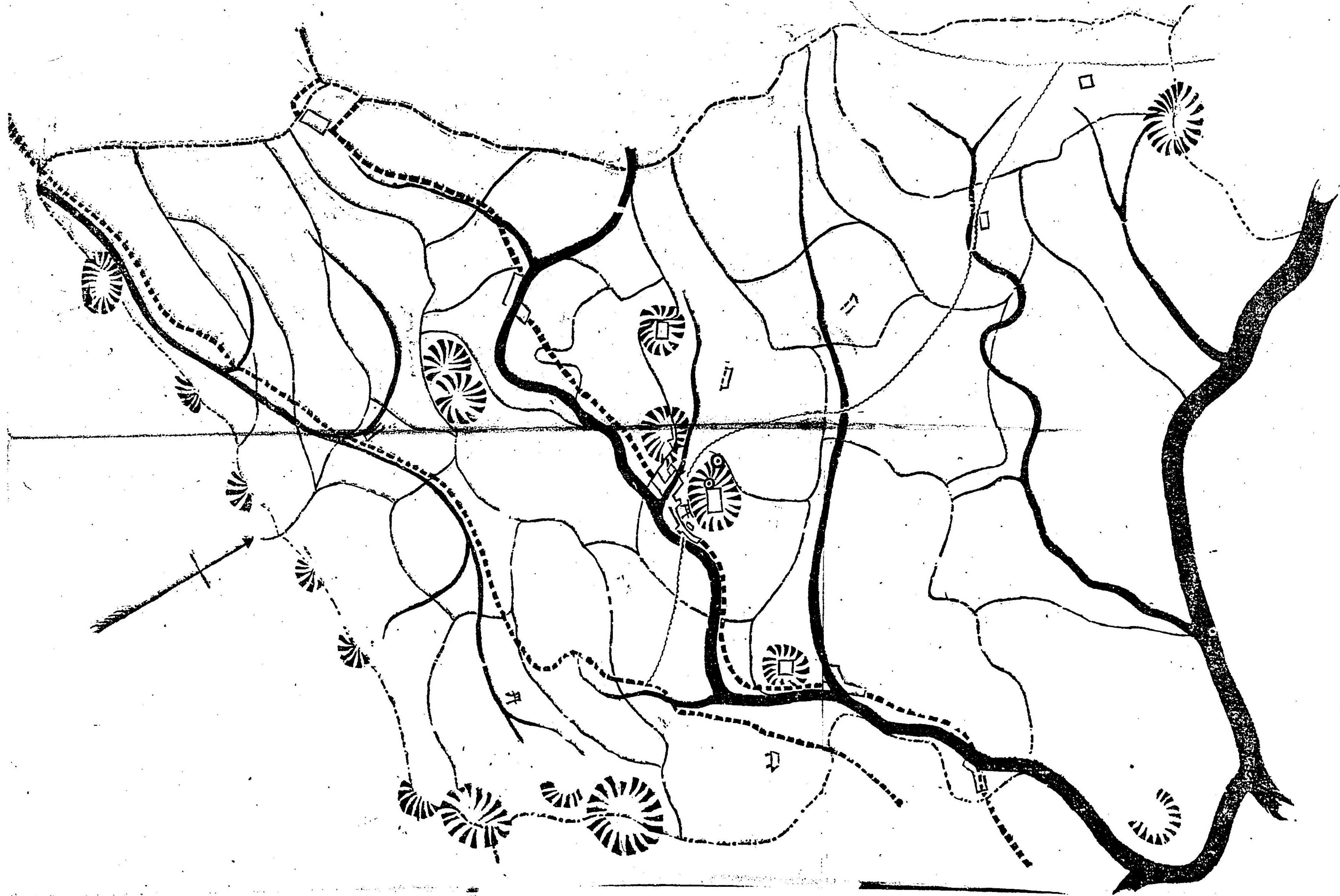
諸子ハ今此校ニ學ビツ、アルナリ之ヨリ諸子ト共ニ本校ヲ發シ郡内ヲ旅行シテ地理歴史ヲ研究セン

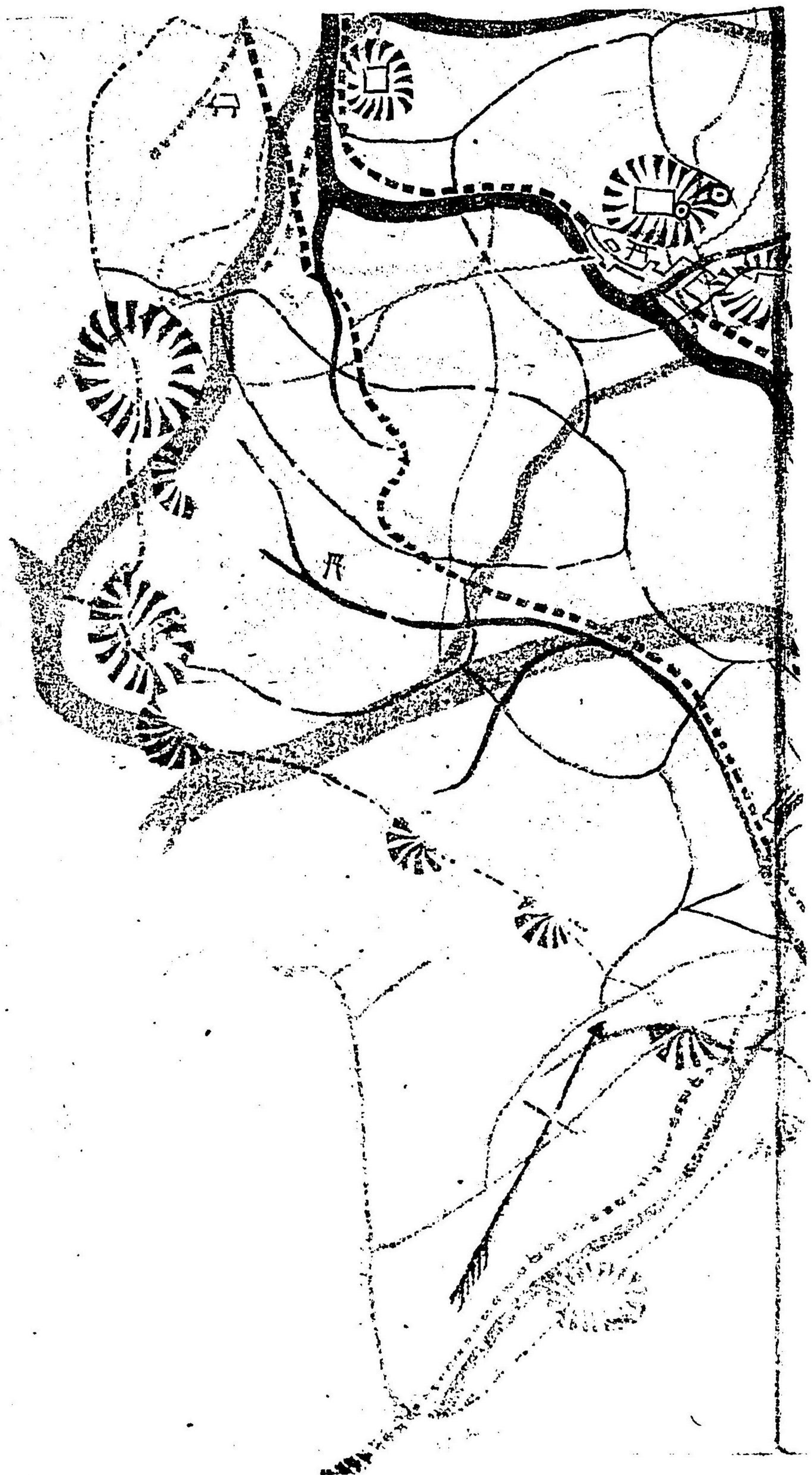
吉田町 殆ンド高田郡ノ中央ニアリ昔ハ賑シキ市街ナリシガ現今ハ人家八百餘商業稍盛ナリ町内ニハ高田

郡役所吉田警察署稅務署登記所等アリ(町)人家集リ連リタル一區域ヲ町トイフ

郡山 ハ吉田町ノ北ニアリ今ヨリ凡五百年前毛利時親始メテ城ツキシ山ニシテ其十世ノ孫元就ニ至リ全山







ヲ以テ城トナスニ至レリ元就及一族ノ墓ハ皆山ノ西麓ニアリ(山)土地ノ高ク起リタル所ヲイフ山ノ連リタルモノヲ山脈トイフ

毛利元就ハ幼年ノ時ヨリ大志アリ武勇ニシテ戦ニ長ズ遂ニ十三個國ノ大名トナルニ至レリ

清神社郡山ノ南麓ニ社アリ清神社トイフ素盞鳴命ヲ祀レリ今之ヲ郷社トス毎年五月五日賑ハシキ祭典アリ

多治比川吉田町ノ西南ヲ流ル、川ニシテ東流シテ可愛川ニ合ス(川)水ノ集リテ地上ヲ流ル、モノヲ川ト云フ支、分流、上下流

可愛川吉田町ノ東南ヲ廻レル川ヲ可愛川トイフ源ヲ山縣郡大塚ニ發シテ本郡ノ中央ヲ東北ニ流レ石見ニ

入り江ノ川トナル多ク鮎鯉ヲ産ス吉田町ヨリ西北ニ出デ

丹比村 トナル良米ヲ産ス(村)人家ノ在ル一區域ヲ云フ

郡山ノ北字山部ニ甲山アリ昔毛利元就ノ偽兵ヲ置キシ所ナリ

甲山ヲ下リテ次ニ猿掛山ニ行カン此山ハ元多治比氏ノ城ツキシ所ニシテ毛利元弘之ニ移リ其子元就ニ至リテ吉田城ニ入レリ弘元ノ墓ハ此山ノ西麓ニアリ此村ヲ西ニ進マバ區々根峠アリ本郡ヨリ山縣郡ニ越ス峠ナリ

可愛村 ハ吉田町ノ西ニアリ多ク疊表ヲ出ダス

村ノ東端ニアル山ヲ青光山ト云フ昔出雲ノ國守尼子晴久大兵ヲ率井毛利氏ヲ攻メシ時陣ヲ置キレ所ナリ可愛村ヲ西ニ進マバ

郷野村 ニ入ル可愛川橋ヲ渡ラバ入江市トナル有名ナル入江梨ハ此近邊ヨリ産ス入江市ヨリ可愛川ニ從フテ東ニ行ケバ

高原村 ヤナル村ノ南方ニ鈴ヶ尾山アリ毛利氏ノ臣福原氏ノ城アリシ所ナリ國司ヨリ猿ヶ峠ヲ越ユレバ

小田村 トナル字高田原ニ有名ナル大寺高林坊アリ小田村ヨリ可愛川ヲ渡ラバ

甲立村 キナル此村ニ五龍山アリ穴戸氏ノ城趾アル山

ニシテ山中ニ宍戸家俊ヲ祀レル小祠アリ
 此山ノ南方道側ニ清水湧キ出ツ其昔宍戸隆家此水ヲ
 飲ミ千貫ノ値アリト云ヘリ故ニ千貫水トイフ
 甲立市ハ郡内有名ナル市ニシテ吉田ノ北東二里甲立
 高等小學校此所ニアリ
 市ノ中ヲ東ニ流レ可愛川ニ合スル川ヲ本村川トイフ
 甲立村ノ北東ニアルヲ
 栗屋村 トイフ村山谷ノ道路頗ル悪シキヲ厭ハズ西ニ
 進マバ
 船佐村 ニ入ラン本村ノ東端ニ生田川アリ源ヲ生桑村
 ニ發シ可愛川ニ合ス

此村ニハ船佐高等小學校アリヨレヨリ
 川根村 ニ入ラン此村ハ我郡ノ最北ニ當リ山ヨリ多ク
 薪炭ヲ出シ川ヨリ多ク香魚ヲ産ス此村ノ西隣ヲ
 生桑村 トイフ村ノ北方ニ犬伏山アリ本郡ノ北方ノ高
 山ナリ之ヨリ北村ニ行カン
 北村 ハ生桑ノ南ニアル村ニシテ此處ニ北高等小學校
 アリ
 柏尾山ハ昔尼子氏毛利氏ヲ攻ムルトキ宿陣ゼン趾ヲ
 存ス又山中ニ尼子道ト名クル小徑アリト云フ
 來原村 字原田ニ大廣原アリ雨乞原ト云フ此原ヲ横ギ
 リテ西ニ進マバ

横田村 アリ北村ニ越ス處ニ杜鵑峠アリ是ヨリ尙西ニ進マバ

本村 トナル本村ハ煙草ノ名産地ナリ

以上數村ハ概テ山林生ヒ茂レルヲ以テ薪炭類ヲ多ク

出ス

是ヨリ刈田村ニ出デシ

刈田村 ニハ簸川高等小學校アリ是ヨリ根野村ニ行カ

シ

根野村 字上根ニ小市アリ上根峠ハ元嶮シキ坂ニシテ

昔毛利氏ノ西防ト稱セシ處ナリシガ今ハ安全ナル道

トナレリ此道ヲ下レバ根ノ谷川アリ

字向山ニ備前防ナル高山アリ

是ヨリ南部ノ諸村ニ旅行セン

志屋村 ハ根野村ノ東南ニアリテ煙草、銅ヲ産ス殊ニ志

路煙草(赤羽根)ハ其名高シ志屋村ヨリ

市川村 ニ入リソレヨリ三田村ニ入ラシ

三田村 ハ本郡最南端ノ村ニシテ南部高等小學校アリ

三田川ハ南部ノ最大ナル川ニシテ源ヲ坂村ニ發シ諸

小川ヲ合シテ南流シ安佐郡ニ入ル即チ深川川ノ上流

ニシテ川蟹及香魚ヲ産ス

三田村ヨリ

秋越村ヲ經テ

井原村 ニ入ラン

井原市ハ南部ノ稍有名ナル市ニシテ井原尋常高等小學校ノアル所ナリ

是ヨリ有保村ニ行カン

有保村 豊田郡ノ境ニアル高山ヲ鷹巢山ト云フ本郡有

名ナル高山ニシテ天氣晴朗ナル日山上ヨリ瀬戸内海

ヲ眺ルヲ得ベシ

紙ハ本村ノ産物ナリ

此村ヨリ小川ニ從ヒ下レバ

長田村 ニ入ル蚊帳及畳表ヲ出ス此村ニ延命寺跡アリ

昔毛利氏尼子ノ捕虜ヲ置キシ寺ナリト云フ

此村ヨリ東ニ進マバ

坂村 トナル向原市ハ坂原トモ云フ昔ハ淋シキ所ナリ

シガ近年ニ至リ有名ナル市トナレリ向原高等小學校

此所ニ在リ

向原市ノ東ニ見ユル社ヲ金比羅社トイフ郡内有名ナ

ル神社ニシテ毎年春秋二回祭禮アリ

大土山ハ本村ノ東世羅郡ニ接スル處ニアリテ十餘箇

村ニ跨ル郡中有名ナル高山ナリ

松茸、炭、蚊帳等ハ本村ヨリ多ク産出ス

坂村ヨリ

戸島村 ニ入リソレヨリ國司へ越ストユロ赤峠國司峠

アリ其間ノ路傍ニ池ノ内ト稱スル池アリ此近邊ハ古
戰場ナリ

高田郡

今諸子ハ吉田町ヲ出發シ各村ヲ旅行シ終リテ歸校セリ
ユノ一町二十五ヶ村集リテ高田郡ヲナス(郡トハ町村ノ集リタル一區域ヲイフ)

一(位置)本郡ハ安藝國ノ東北ニアル殆ンド四角形ノ郡ニ
シテ南北ニ長シ

二(境界)東及北ハ雙三郡ニシテ北半方ハ石見國邑智郡ニ
シテ西及南ハ安佐郡及加茂豊田郡

ニ接ス

三(廣嶽)東西凡ソ六里南北凡ソ十三里其面積三十五方里

餘里アリ

四(戸數及人口)戸數凡ソ一万五千人口凡ソ七万六千アリ

五(地勢及氣候)西北山多ク土地高クシテ氣候寒ク中央以南
ハ低地多ク從ツテ氣候温暖ナリ

六(生業及風俗)人民ノ生業ハ農ヲ主トシ市街ニ住ムモノハ
多ク商業ヲ營ミ風俗一般ニ質朴ナリ

七(産物)藍、米、苧、吉田、疊表、可愛、梨、郷野、蚊帳、長田

紙、有保、煙草、銅、志屋、蚊帳、松茸、炭、坂、香魚、川根

薪炭、北方諸村、煙草、本、米、丹比

八(宗教及教育)宗教ハ佛教盛ニ行ハレ尤モ眞宗ヲ信ズル者
多シ教育大ニ進ミ高等小學校五、尋常高等併置校二、尋

常小學校ハ各村ニ一校若クハ數校アリ其數五十余校
アリ其他私立洗心館アリ(可愛村)

九(道路)道路ニハ縣道里道アリ

(縣道)各府縣ヲ連接シ各府縣廳ヨリ各郡市役所ニ交通スル道筋ヲイフ
(里道)村ト村及町トノ間又ハ町村内ヲ交通スル道筋ヲイフ

一等縣道 根野村上根ニ起リ本郡ヲ東北ニ通過シ吉田
町ヲ經テ甲立村秋町ニ至ル其道程凡七里
二等縣道 三田村ニ始マリ東北ニ延長シ坂原ヲ經テ小
田村高田原ニ至ル之ヲ中筋往來ト云フ長サ凡六里
一等里道 吉田町ヨリ來原北兩村ヲ經生桑村生田ニ於
テ山縣郡壬生村ヨリ生桑村ヲ過ギ石州出羽ニ通ス
ル道路ト連接ス長サ凡六里其他吉田町ヨリ小田村

小原ニ至リ中筋往來ト連接ス長サ凡三十丁
以上ノ道路ハ幅廣ク概テ平坦ニシテ運搬頗ル便利ナリ
此外有名ナルモノハ吉田町ノ中央ヨリ西ニ延ビ丹比村
ヲ經テ山縣郡ニ通ズルモノアリ

本郡ノ沿革

本郡ハ元五十九ヶ村ナリシガ明治二十二年合併シテ今
ノ如ク一町二十五ヶ村トナリシナリ合併村ハ舊村ヲ以
テ字トス

- 吉田 可(常友常樂寺) 郷野(高野桂)
- 高原(國司竹原小山) 刈田(土師勝田) 根野(長屋上入江)
- 三田 市川 志屋(志路小尾)

秋越 <small>(秋山小越)</small>	有保 <small>(有留保垣)</small>	井原
長田	坂	戸島
小田 <small>(上小原下小原高田原)</small>	甲立 <small>(上甲立下甲立深瀬秋町淺塚椽地)</small>	
栗屋	船佐 <small>(船木佐々部羽佐竹房後)</small>	川根
生桑 <small>(生田桑田)</small>	來原 <small>(來女木原田)</small>	横田
本	丹比 <small>(山部相合西浦多治比)</small>	

明治三十四年六月八日印刷
 明治三十四年六月十五日發行

廣島縣高田郡可愛村字常友百七十番邸

編纂者 代表者 大内峰吉

廣島縣高田郡吉田町三百五十一番次一番邸

發行兼印刷人 山田虎郎

全

印刷所 平民堂活版印刷所

全

發賣所 山田平民堂

