

開化府志卷之一

圖象

輿圖說
形勢

星象考
氣候

疆域
祥異附

繡錯星分畫地制域先王所以正疆界嚴中外之防也滇南去

京師萬里而開郡尤隸天末外接交岡曩者黎夷狙智窺我邊幅

聖天子德體好生度量宏遠錫以內地四十里如天之仁洋溢寰外太和之氣充滿域中於以迂衡而純嘏猗歎盛哉何道之隆歟然而按地稽籍必有實據表景分析不厭精詳誰謂九有一家王會之圖無事陳于

開化府誌

卷之一

圖象

一

庭耶四履昭然瞭如指掌爰取躔度全形竝關隘要害繪於冊端以彰統一之盛且卽地勢之高下有殊可識氣候之寒暖不能無異也志圖象疆域形勢氣候災祥咸附見焉

輿圖說

開化本臨安三長官司地

本朝康熙六年新設流官置重鎮所以控安南制土夷也其地發脉蒙自縣之菊花山迤邐東出至府境之連雲山經秀石折而北三十六峯橫列如屏府治建焉虎溝右環鳳山左峙九牛六詔位置東西八戛二臺

分羅前後中則盤龍河水迴繞曲抱襟山帶河洵屬
邊徼奧區往者沙晉構釁恃爲三窟自開設以來在
存無警則控制之道得也

開化府誌

卷之一

圖象

二

第一冊	序文
第二冊	建置
第三冊	田賦
第四冊	學校
第五冊	兵防
第六冊	藝文

目錄

開化府輿圖

開化府誌

卷之一

圖象

三



開化府誌

卷之一

圖象

四



城

池

圖

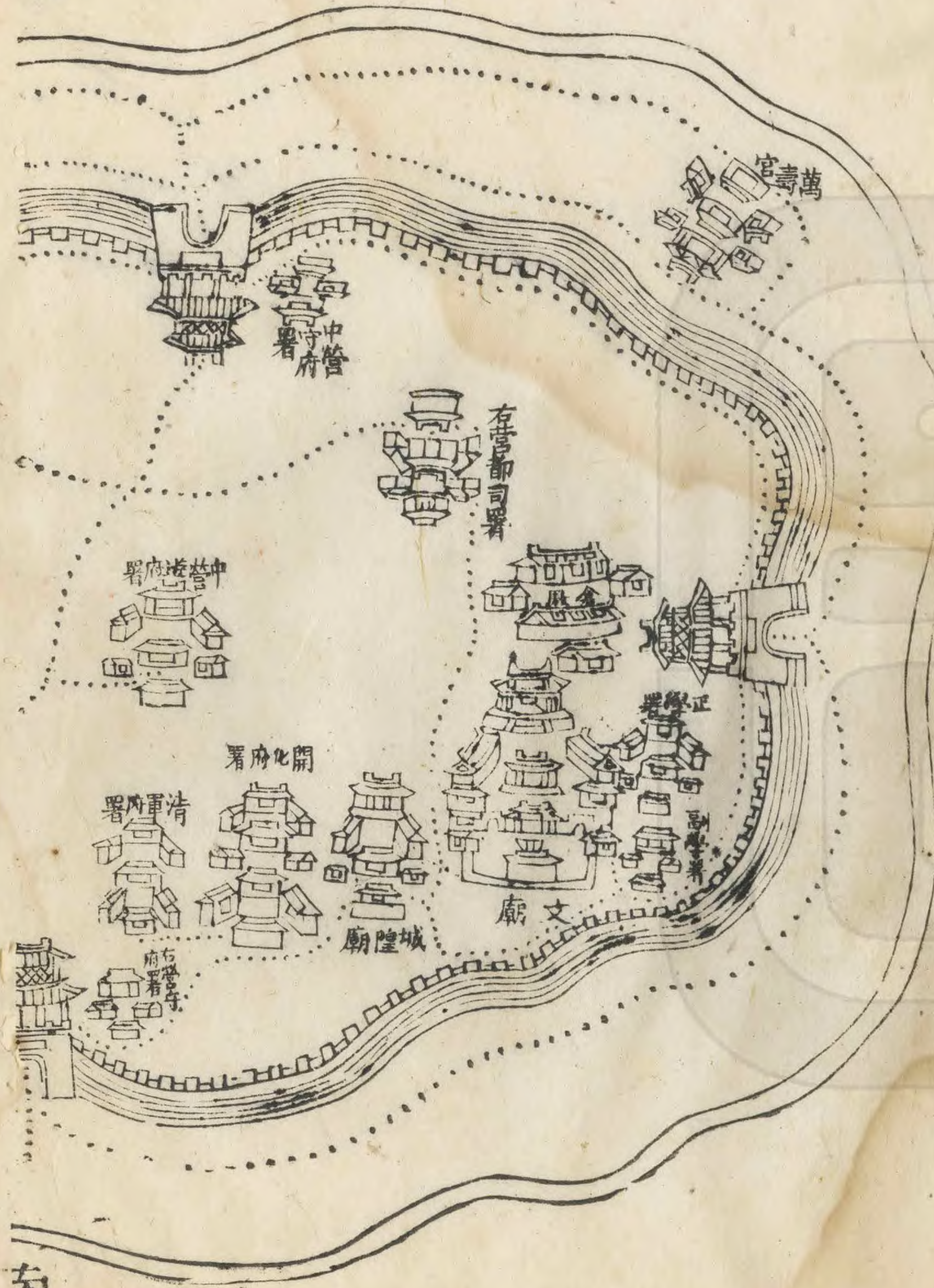
開化府誌

卷之一

東

圖象

五



七

南

開化府誌

卷之一

圖象

六



邊

關

圖

開化府誌

卷之一

圖象

七



開化府誌

卷之一

圖象



多羅卡對陵吐充脚寨

解礙卡

童那卡對陵吐布都寨

小天生橋卡

曼鷄卡對陵吐阿控寨

猛蟒卡對陵吐猛獠寨

腊兒卡

大垵卡

南西卡對陵吐南寨

馬式克卡

山腰卡對陵吐乾塘

漫昏卡

漫期卡

北公卡對陵吐漫馬寨

漫我卡對陵吐監向寨

漫萊卡對陵吐漫來寨

黃菓卡對陵吐漫黃寨

下房卡對陵吐漫廣寨

大灣子卡

白石頭卡對陵吐底寨

南並卡

公羽正鉛卡對陵吐漫匡城子

大石頭卡

清水河卡

大多衣卡

蜜耗卡

上田房卡

補枝卡對陵吐半坡寨

石頭寨卡

薩馬送卡

地洗白卡對陵吐布都寨

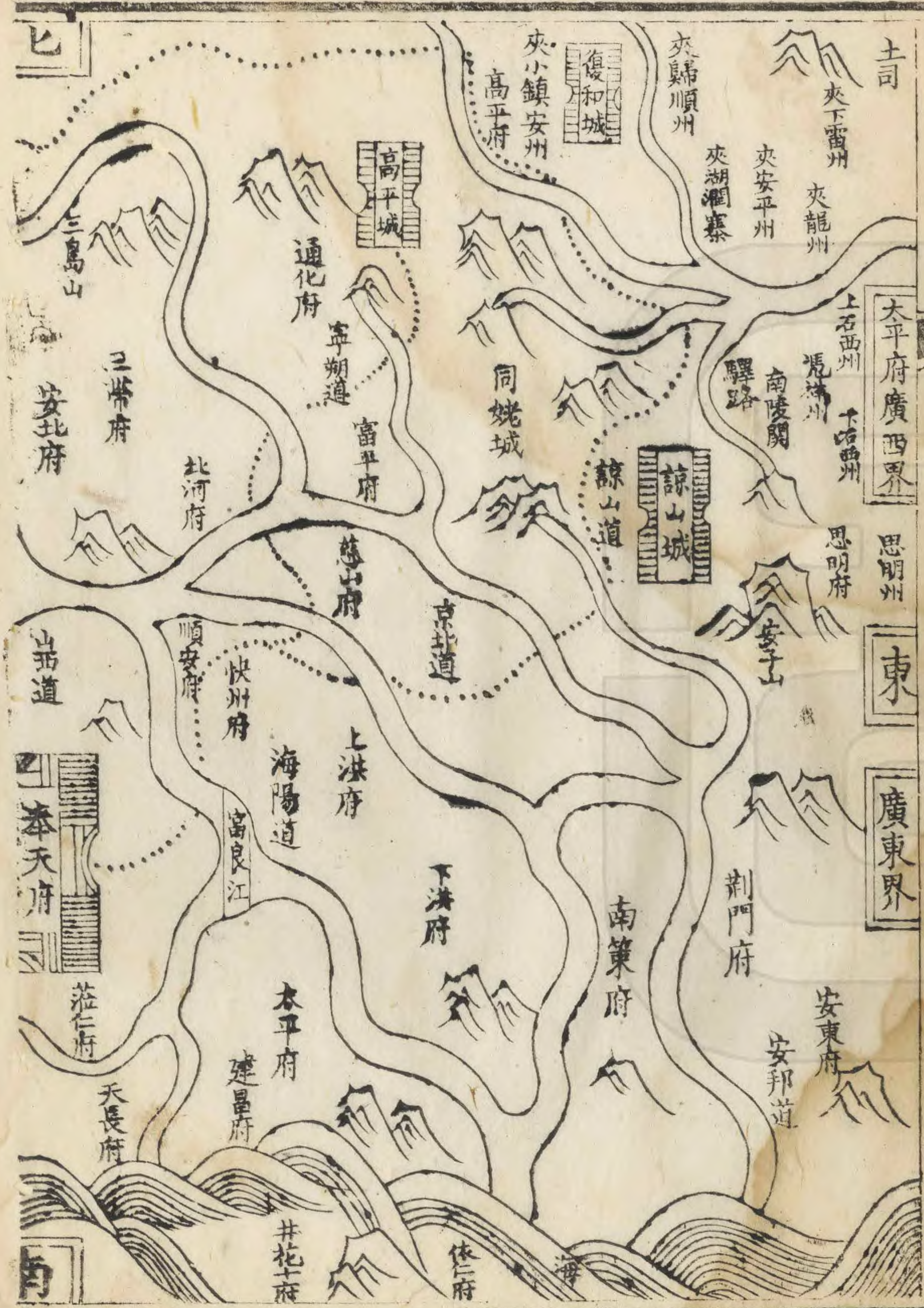
安南國圖

開化府誌

卷之一

圖象

九



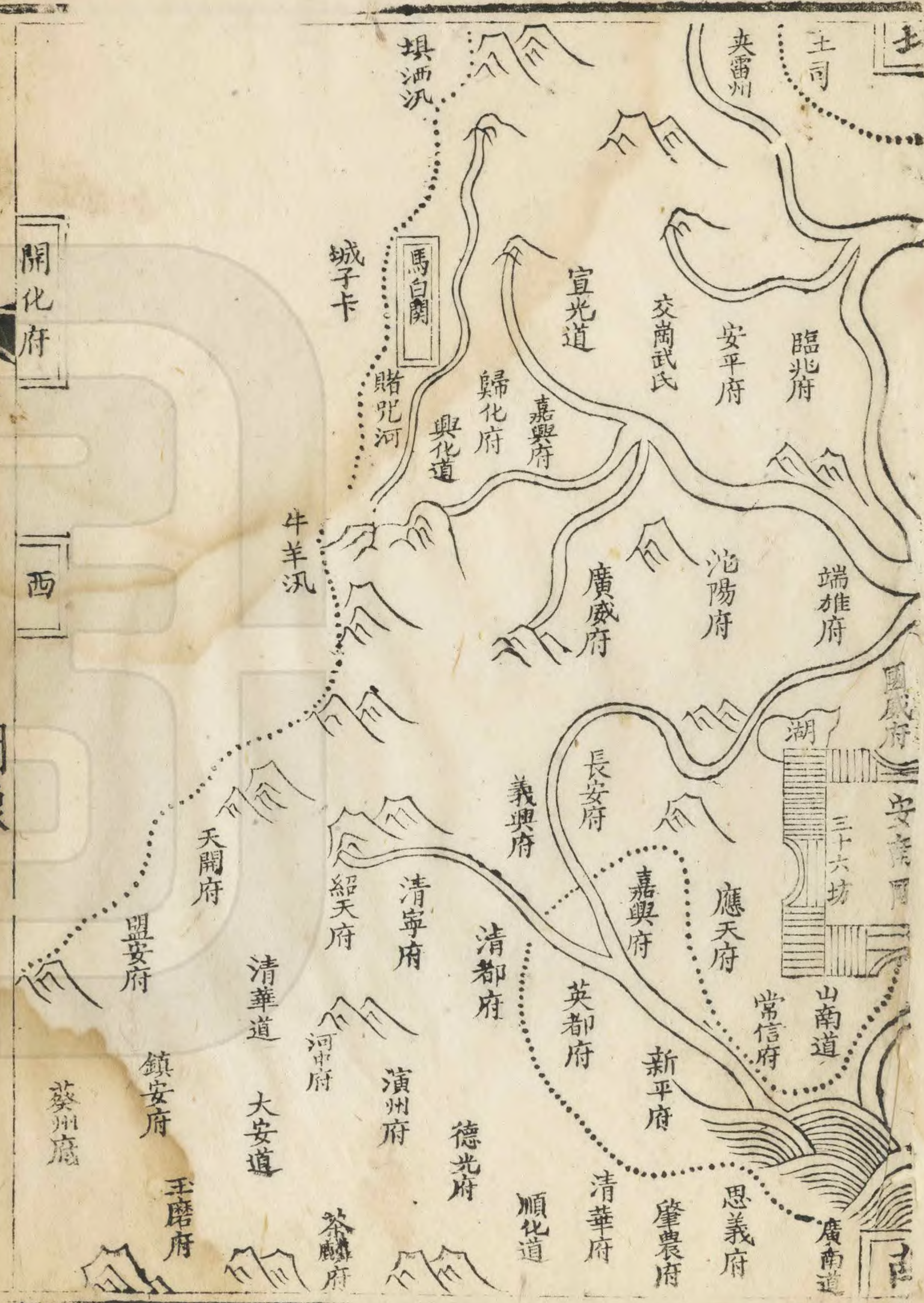
開化府誌

卷之一

開化府

西

圖象



土

土司

夾雷州

臨北府

安平府

交崗武氏

宣光道

嘉興府

歸化府

興化道

城子卡

馬白蘭

賭咒河

牛羊汛

端雄府

沁陽府

廣威府

廣威府

安慶府

三十六坊

湖

應天府

嘉興府

長安府

義興府

清寧府

紹天府

天開府

盟安府

山南道

常信府

新平府

英都府

清都府

濱州府

河東府

清華道

大安道

鎮安府

葵州府

廣南道

思義府

肇農府

清華府

順化道

德光府

茶麟府

王磨府

星象考

南方朱鳥七宿

師曠禽經曰赤鳳謂之鶉井首東井八

星行列河中張衡

鬼目柳啄星頸張嘯翼翻軫尾東井八

分爲秦於野爲梁雍二州史記天官書曰觜觴參益州

東井輿鬼雍州前漢地理志曰秦地東井輿鬼之分野

其界自弘農故關以西京兆扶風馮翊北地上郡西河

安定天水隴西南有巴蜀廣漢犍爲武都西有金城武

威張掖酒泉敦煌前漢天文曰漢元年十月五星西

聚於東井此漢王入秦受命東井爲秦之地明效也西

南有牂牁越巂益州自井十度至柳三度謂魏地觜觴

參之分野也其界自高陵以東盡河東河內南有陳留

之舞陽鄆許鄆陵河南之開封中牟陽武酸棗卷皆魏分也

開化府志

卷之一

圖象

十一

井宿步天歌

井 八星近列河中靜一星名鉞井邊安兩河各三南

北正天罇三星井上頭罇上橫列五諸侯侯上北河西

積水欲覓積薪東畔是鉞下四星名水府水府東邊四

星序四瀆橫列南河裏南河下頭是軍市軍市團圓十

三星中有一箇野鷄精孫子丈人市下列各立兩星從

東說闕邱兩箇南河東邱下一狼光蒙茸左畔九箇彎

弧弓一矢擬射頑狼曾有箇老人南極中春秋出入壽

無窮

鬼宿步天歌

鬼 四星卅方似木櫃中六白者積屍氣鬼土四星是
耀位天狗七星鬼下是外厨六間柳星次天社六箇弧
東倚社東一星是天紀

井鬼躔度考

東井八星輿鬼四星南方朱鳥七星之首與目也按古
曆法井宿赤道三十三度三十一分黃道三十一度三
分鬼宿赤道二度二十分黃道二度二十一分

本朝分度井宿三十一度鬼宿五度皆屬未宮漢天文志
起井十六度唐志起井十二度晉志與費直皆同唐志
蔡邕起井十度明起井九度一十八分四十一抄

開化府誌

卷之一

圖象

三

本朝起井初度蓋以赤道分天之中亘古不易黃道爲日
月五星之常道不能不因歲差而變易也論分野者惟
以赤道爲準井鬼之星於分爲秦於野爲雍梁二州爲
巨蠡宮爲鶉首未宮井宿則雨水昏中鬼宿則春分昏中
北極出度攷

雲南北極出地二十二度四時之日皆出卯入酉其間
微分初刻正刻耳與京師出寅入戌出辰入申之不同
者以京師北極出地四十度強故也

按漢班固皇甫謐費直蔡邕唐僧一行宋太史何承天
元太史郭守敬明誠意伯利基皆曰滇在井鬼之分

舊通志李元陽曰雲南幅員最廣其在西北者皆屬井
鬼其在東南者皆屬觜參又謂楊士雲精於象緯嘗曰
金滄洱海二道應合雍屬井鬼安普臨元二道應合蜀
屬觜參而新通志則曰蜀在秦西南則近參之井卽蜀
分野滇又在蜀之南則近鬼之井卽滇分野是滇在井
鬼之間故聚訟紛紜迄無定說備載之以俟精於天官
者裁焉

星

象

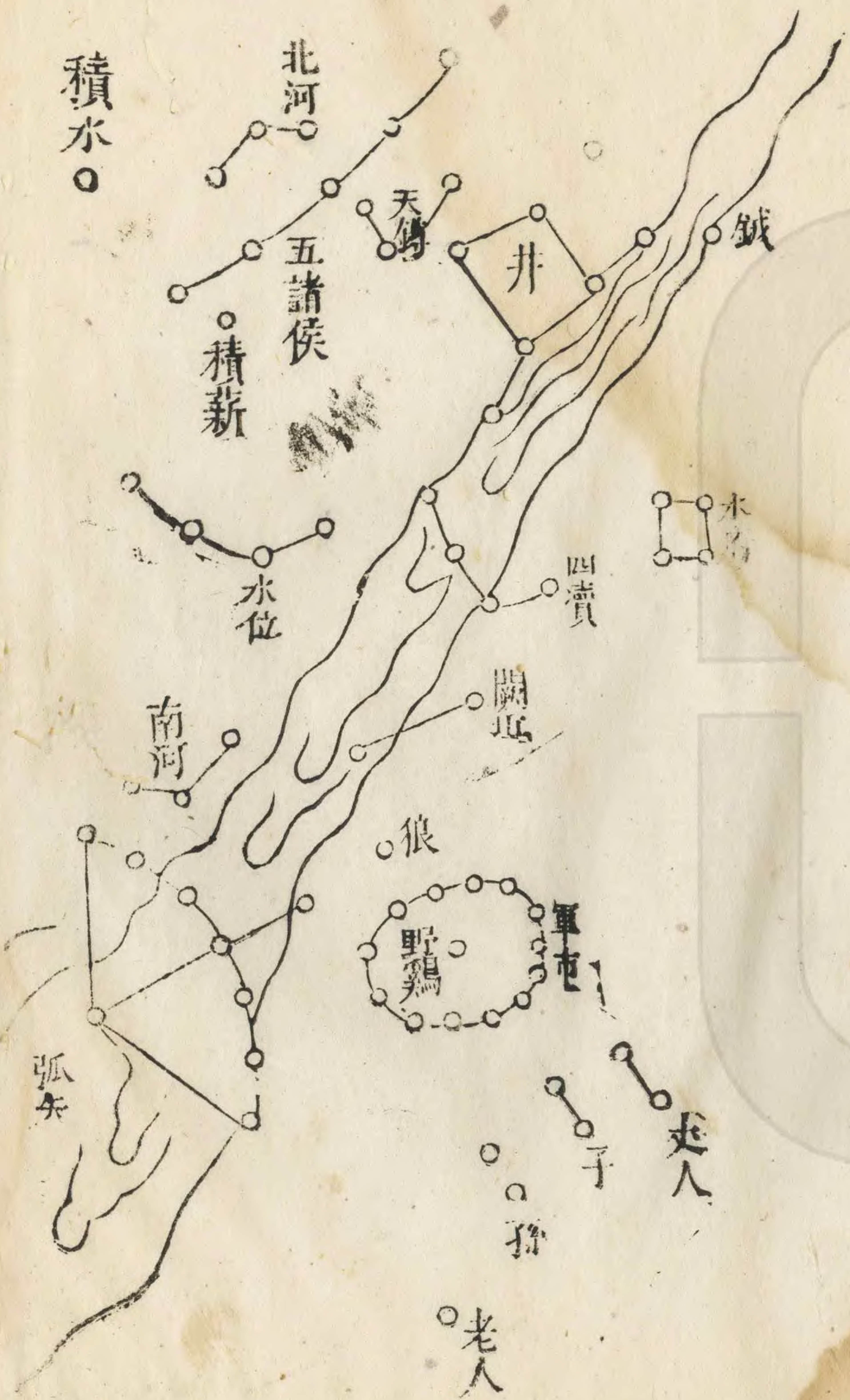
圖

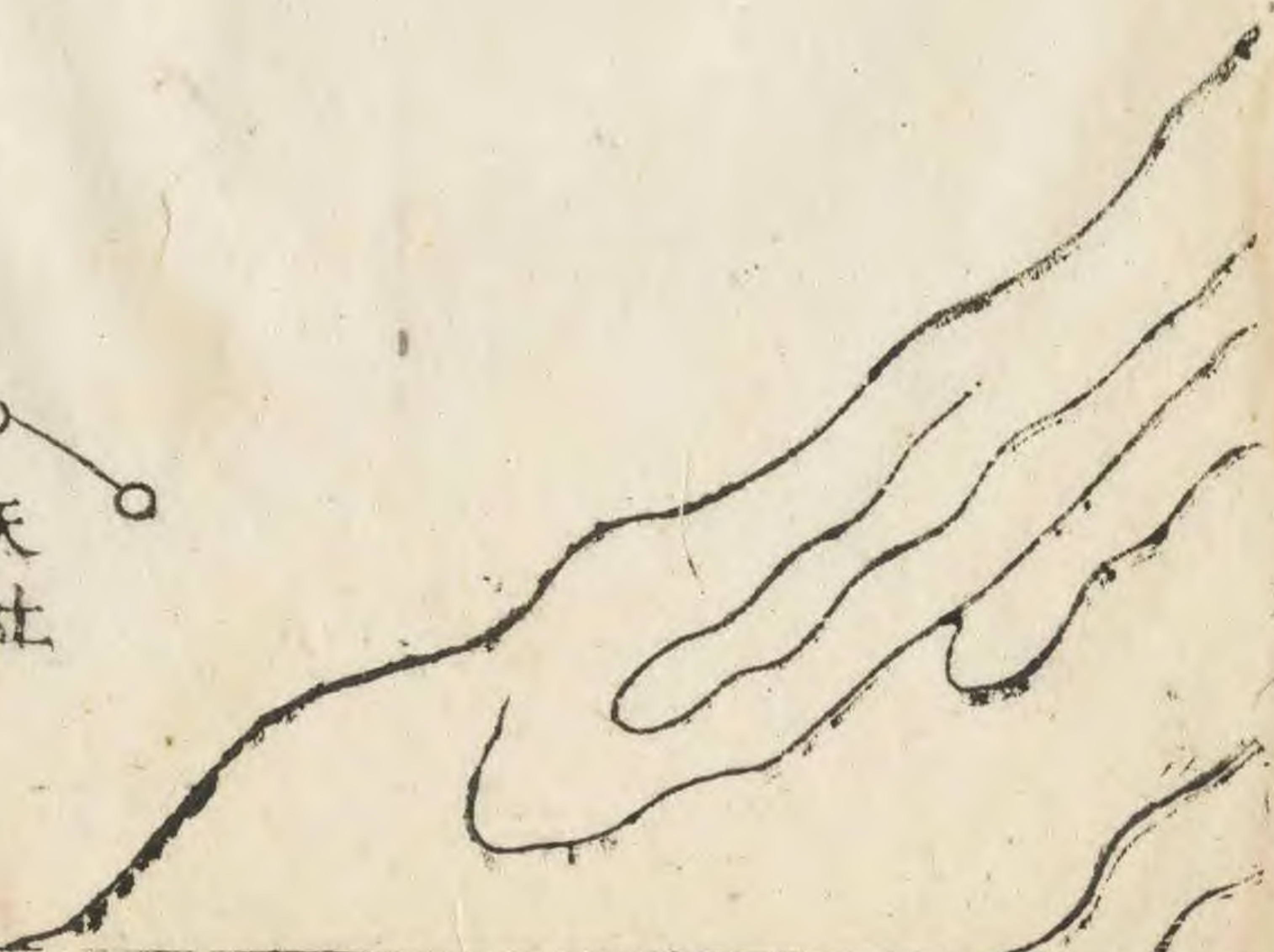
開化府誌

卷之一

圖象

西





開化府誌

卷之一

疆域

在省東南東至交趾界五百四十四里西至建水州界
 六百八十里南至交趾界一百三十五里北至廣南府
 界一百八十里東南至交趾界三百九十里西南至交
 趾界五百八十一里東北至廣南府界一百六十五里
 西北至阿迷州界一百八十五里由府至省七百一十
 里東西廣一千二百二十四里南北袤三百一十五里
 附郭爲文山縣 四至同府

形勢

响町舊疆強現分地臨廣接壤交趾爲隣深山叢菁僻

圖象

五

地險區

舊志

二臺綿亘足衛金湯八戛重圍堪為垣墉

崇岡深澗作臨郡之屏藩重鎮雄封實邊夷之控制

通志

蓮花灘橫繞其外梅子箐錯列於南一軍當關萬夫

辟易

氣候

滇志曰滇地較各省為高日之出入皆在卯酉比京師

遲一刻按曆可知其氣候和溫四時無大寒暑郭義恭

廣志曰建寧罷其氣平冬不極寒夏不極暑盛夏如三

月盛冬如九月天下之異地海內惟有此按月令記五

氣之中位宜在西南如此豈當土行之方戊己之域乎

開化在省東南接壤交趾沿河一帶時有瘴癘通志謂

開化府誌

卷之一

圖象

六

春夏多炎隆冬少雪較元江差覺和平信然

祥異

明萬曆四十六年八月白火鳩集於古木

本朝康熙十一年癸丑大水沒民居田舍

二十七年戊辰大旱

二十九年庚午正月朔彩雲見

五十三年大饑

雍正元年癸卯七月彗星見於東

五年丁未冬十一月大風拔木

八年庚戌夏六月竹華結實如麥

十一年癸丑星墜如雨

乾隆三年戊午五月大水壞民居八百餘溺死七人

總兵

王大綬知府孫
光祖動公賑濟

四年己未秋七月天羊食穀

九年甲子二月災燬民居七百餘焚死二人

總兵賽都
知府孫光

祖動公
賑濟

十年乙丑八月禾穗雙岐

十六年辛未丙子春正月大風演武廳桅桿折

二十二年丁丑五月十二日大星西南隕於東北光芒

燭天

開化府志

卷之一

圖象

七

三十三年戊子大水淹倒民房數百間田穀盡壞

四十八年八月二十五日酉時隕一大星自西北流入

東南光芒如電星線仍捲縮天上即聞天鼓響

嘉慶三年戊午大水壞民房百餘間

十九年疾疫流行死者甚衆閭郡士庶虔誠禳禱未幾

平

二十年冬月十六日辰時璧學內文昌殿彩雲見於東

方

道光元年辛巳九月初四日午時彩雲捧日

四年四月十三日戌時彩雲捧月

秋大水淹倒民房冲壞田穀

六年五月初六日戌時大星隕自中流於東

六月初一日彩雲捧日十五日彩雲捧月

秋大水淹倒民房

