

Коллекция карт

Бердичевский уезд

План

церковных земель угасивков
с. Ютшцы, принадлежащих об-
ществу помещика Гусевского

Почато 1816,

Закінчено 1843,

На 2 аркушах

КИЇВСЬКИЙ ОБЛАСНИЙ ДЕРЖАВНИЙ АРХІВ

№

фонда

описа

справи

1542

1

1005

Alman. T. 1844
Prud. T.

N. 39
Lepidurhano...
Caca...
T...

F. 1844
Prud. T.

No on A 20

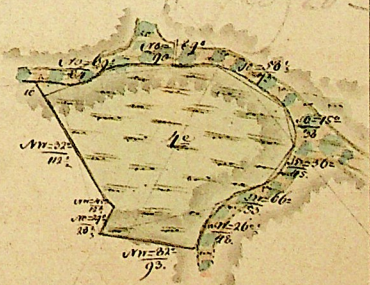
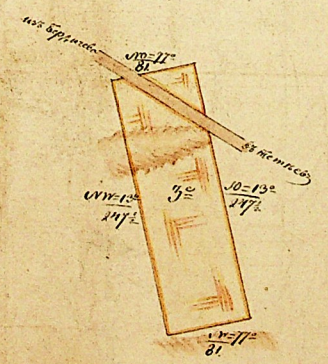
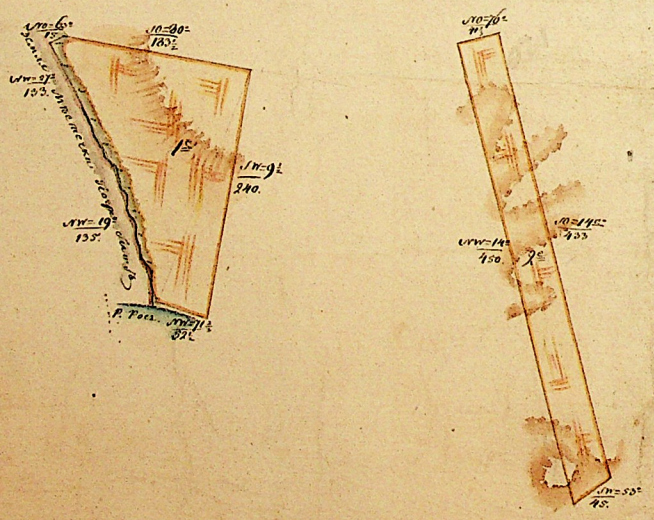
Form No.	1542
Date	1005 3-1

Form No.	1542
Date	1005 3-1

Form No.	1542
Date	1005 3-1

Воспользованный счастливый план Мировой Землеустроительной комиссии в 1810 году
 в частной земле в спокойном состоянии казенной земли
 по указу императрицы Екатерины II от 1791 года
 по плану Мировой Землеустроительной комиссии
 в 1810 году
 в частной земле в спокойном состоянии казенной земли
 по указу императрицы Екатерины II от 1791 года
 по плану Мировой Землеустроительной комиссии
 в 1810 году

са в Троицком владении по плану Мировой Землеустроительной комиссии
 в 1810 году
 в частной земле в спокойном состоянии казенной земли
 по указу императрицы Екатерины II от 1791 года
 по плану Мировой Землеустроительной комиссии
 в 1810 году



Составлен и выдан сакмал Мировой Землеустроительной комиссии
 Александром Ивановичем Мировым Землеустроителем
 в 1810 году
 в частной земле в спокойном состоянии казенной земли
 по указу императрицы Екатерины II от 1791 года
 по плану Мировой Землеустроительной комиссии
 в 1810 году

Листовая в английской дрягиле 100 сажетт,

0	100	200	300	400	500
[A grid of 10x50 squares representing a scale of 100 sazhens]					

15/3

1000

No. 10 A 20

Omnia 7^e
Sum. J. A. g.

Apr 11.
Lepidoptera
C. Comings

1000

FIELD
NO. 1572
1005-1-2

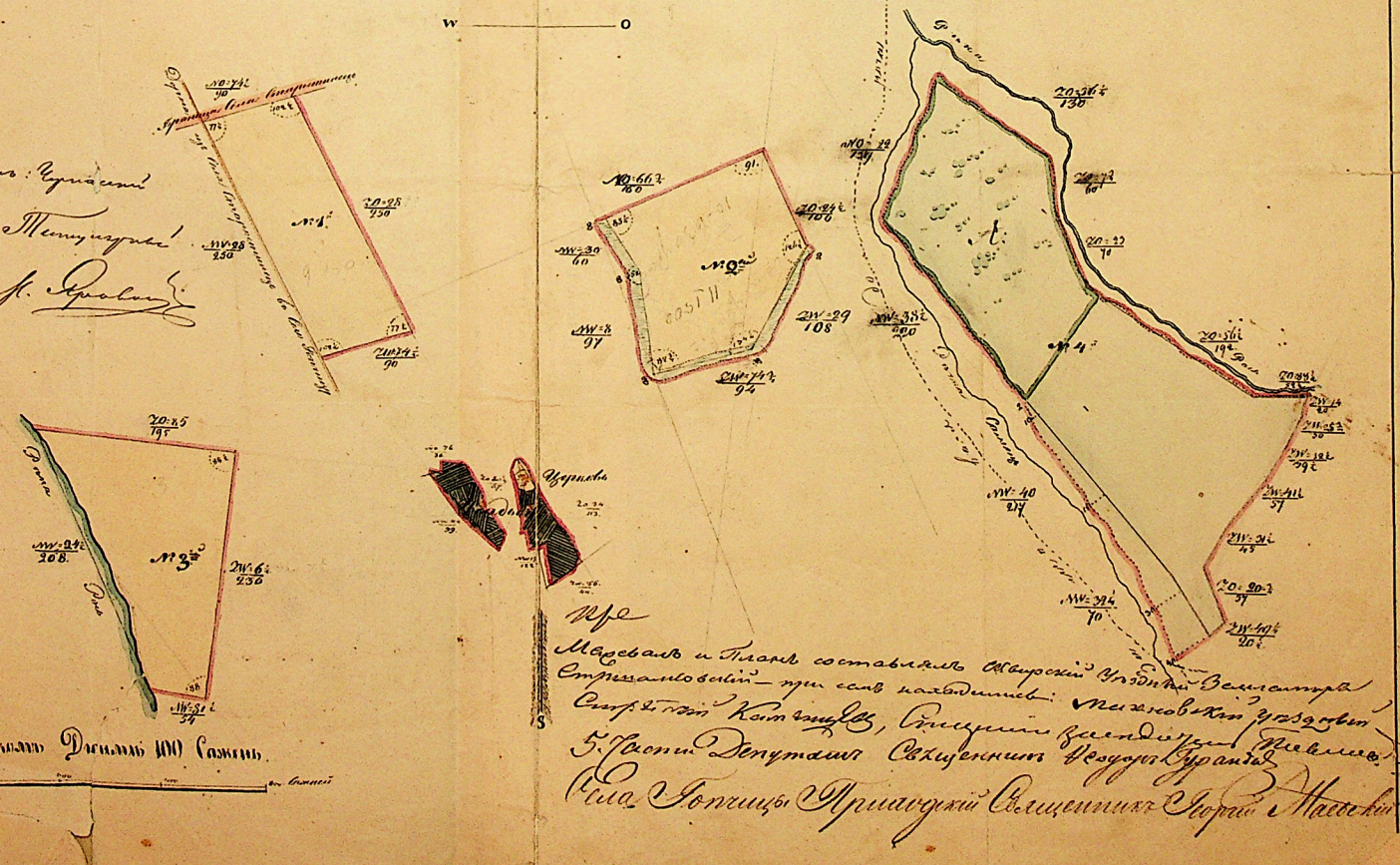
FIELD
NO. 1572
1005-1-2

1000

Политический Статистический и Искусственный Географический Атлас Российской Империи, составленный по Высшему повелению Государя Императора Александра Второго, и изданная Императорскою Академией Наук в Санкт-Петербурге в 1858 году. В настоящем издании Атласа внесены изменения, внесенные в 1855 году Высшею Комиссиею по составлению Статистического Атласа Российской Империи, утвержденною Высшею Комиссиею в 1854 году, и внесенными в 1855 году в 1855 году. В настоящем издании Атласа внесены изменения, внесенные в 1855 году Высшею Комиссиею по составлению Статистического Атласа Российской Империи, утвержденною Высшею Комиссиею в 1854 году, и внесенными в 1855 году. В настоящем издании Атласа внесены изменения, внесенные в 1855 году Высшею Комиссиею по составлению Статистического Атласа Российской Империи, утвержденною Высшею Комиссиею в 1854 году, и внесенными в 1855 году.

Политический Статистический и Искусственный Географический Атлас Российской Империи
Политический Статистический и Искусственный Географический Атлас Российской Империи
Политический Статистический и Искусственный Географический Атлас Российской Империи

Политический Статистический и Искусственный Географический Атлас Российской Империи
Политический Статистический и Искусственный Географический Атлас Российской Империи
Политический Статистический и Искусственный Географический Атлас Российской Империи



Машина бы Английская Длина 100 Сажень.

Машина бы Английская Длина 100 Сажень.
Машина бы Английская Длина 100 Сажень.
Машина бы Английская Длина 100 Сажень.