漢江虎鳴流量曲線圖

流量曲線式

I. 水位 2.50m 以上
$Q = 87.h^{2.29}$

II. 水位 1.45m 以上 2.50以下
$Q = 37.71h^2 + 129.08h - 121.76$

III. 水位 0.80m 以上 1.45m 以下
$Q = 133.33h^2 - 106.66h + 19.00$

以上ハ大正十四年七月十九日以降ニ適用

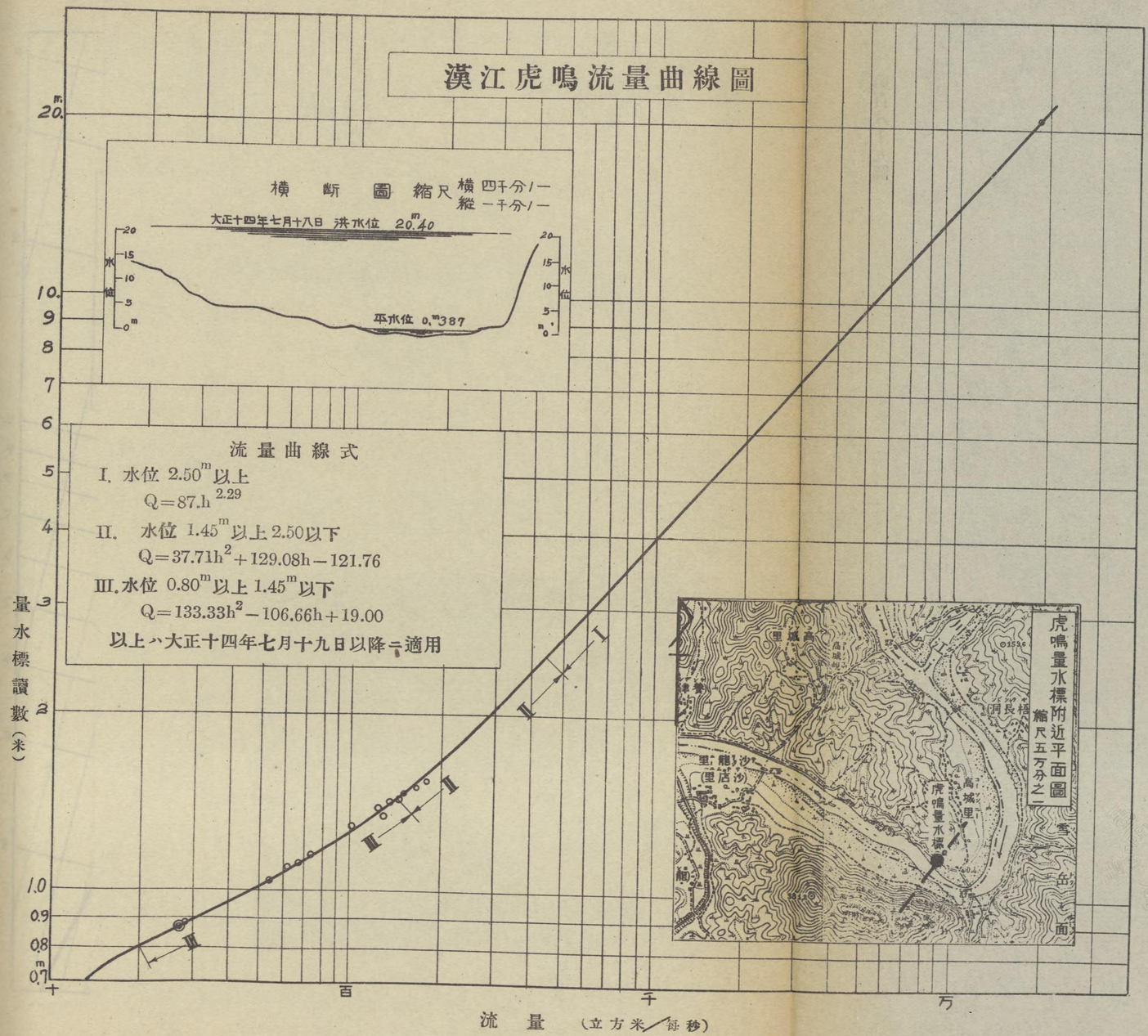

第百九十圖

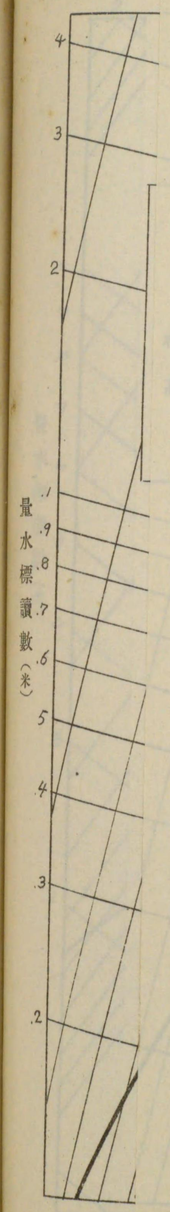

漢江富坪流量曲線圖

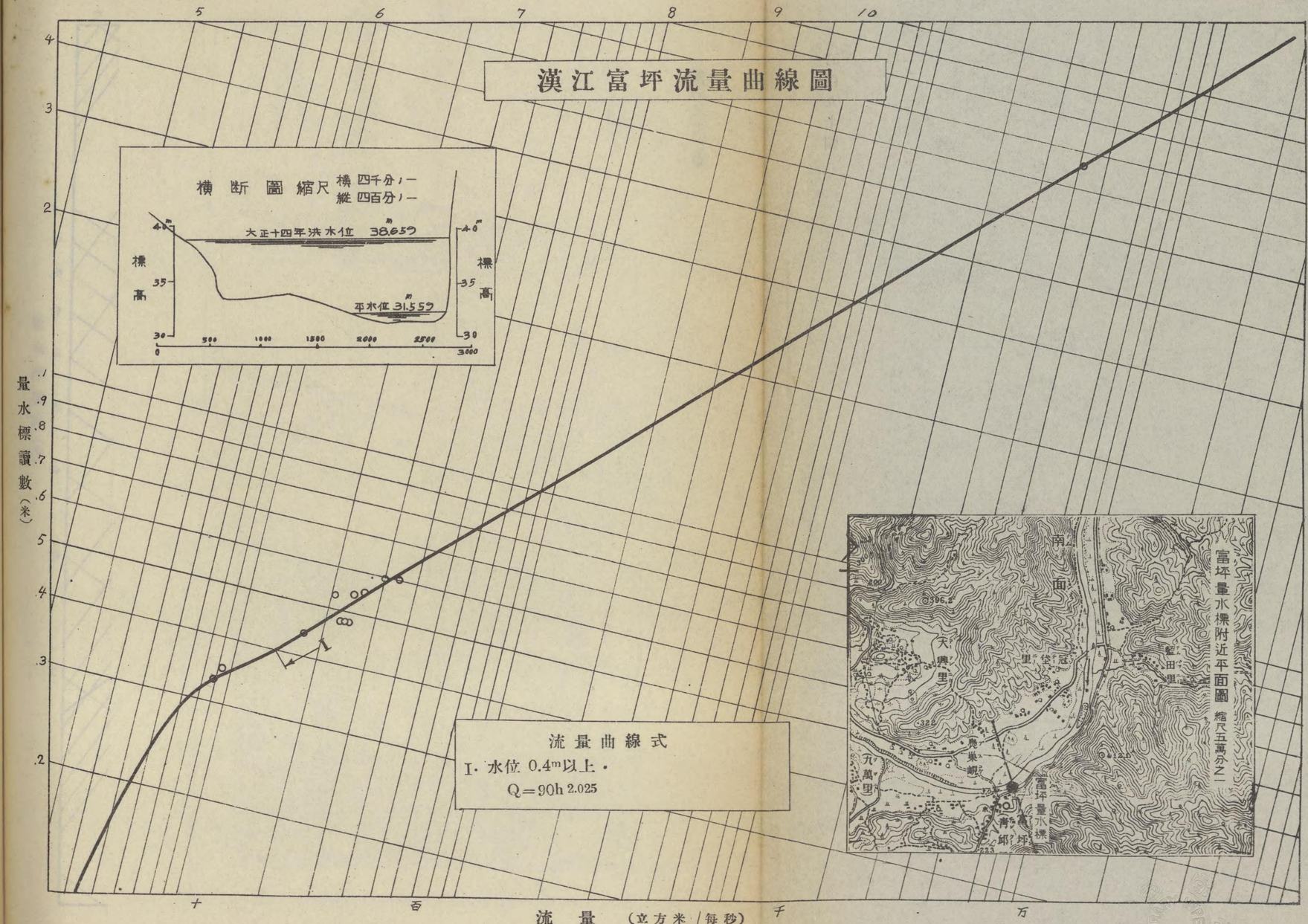

流量曲線式

I・水位 0.4m以上・

$Q = 90h^{2.025}$

第百九十一圖

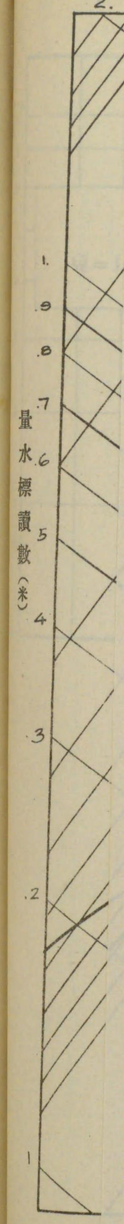

錦江安南流量曲線圖

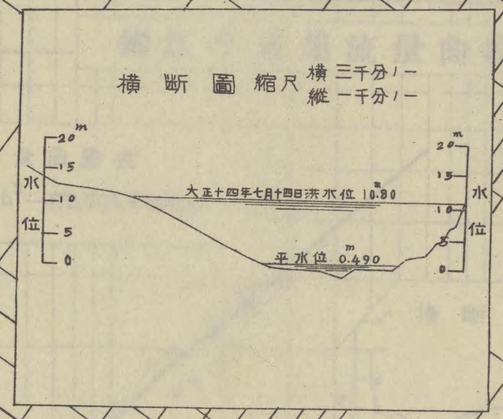

量水標讀數（米）

流量曲線式

I. 水位 3.0m以上
$Q=83h^{1.64}$

II'. 水位 1.40m以上 3.0m以下（適用期間 自大正 12. 3. 6. 至 〃 14. 7. 12.）
$Q=64.33h^2-40.01h+38.13$

II". 水位 1.40m以下（適用期間 自大正 12. 3. 6. 至 〃 14. 7. 12.）
$Q=62.11h^2-15.00h+7.57$

III'. 水位 0.8m以上 3.0m以下（適用期間 自大正 14. 7. 13. 至昭和 2. 12. 31.）
$Q=53.13h^2+5.h+1.5$

III". 水位 0.8m以下（適用期間 自大正 14. 7. 13. 至昭和 2. 12. 31.）
$Q=57.14h^2-3.57h+5.79$

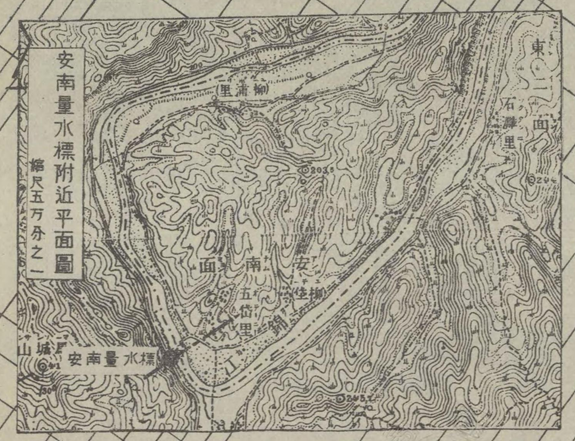

流量（立方米/毎秒）

錦江亭岩里流量曲線圖

流量曲線式

$$Q = 169.5h^2 - 470.70h + 809.99$$

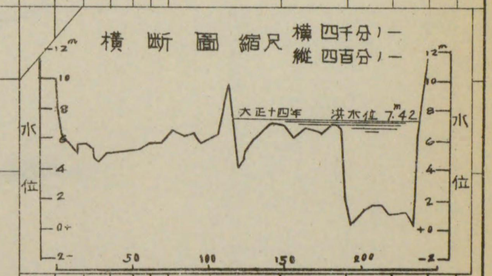

水標讀數（米）

流量（立方米／毎砂）

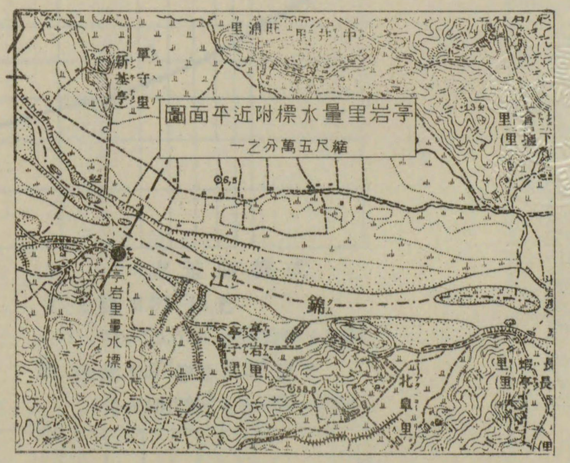

第百九十三圖

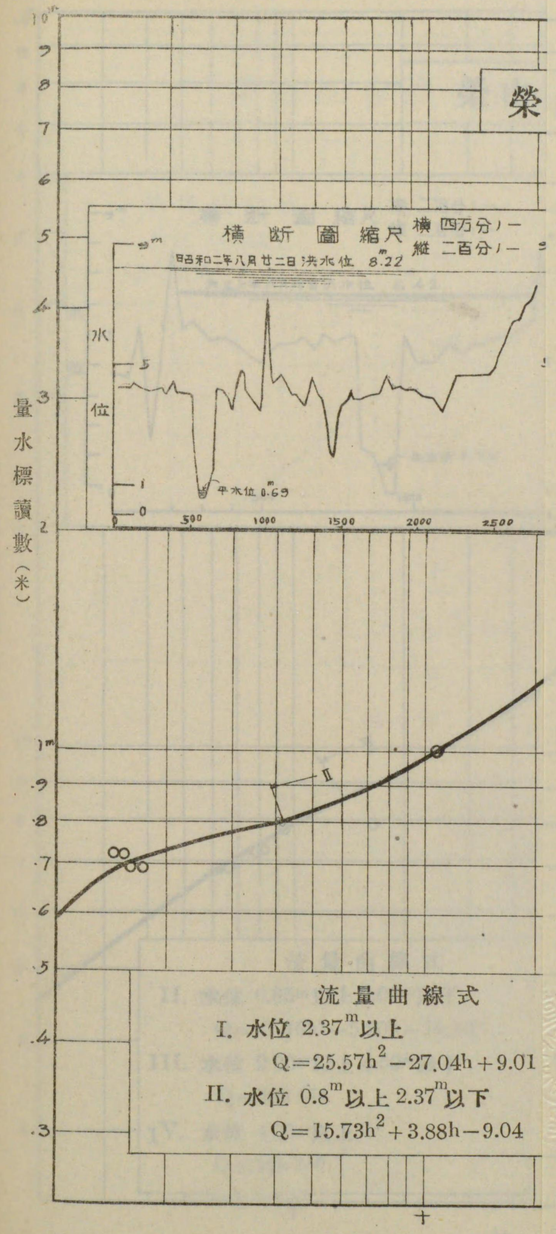
榮
橫斷圖縮尺 橫四万分一 縱二百分一
昭和二年八月廿二日洪水位 8.22
水位
平水位 0.69
量水標讀數（米）
流量曲線式
I. 水位 2.37m以上
Q=25.57h²−27.04h+9.01
II. 水位 0.8m以上 2.37m以下
Q=15.73h²+3.88h−9.04

榮山江馬勒里流量曲線圖

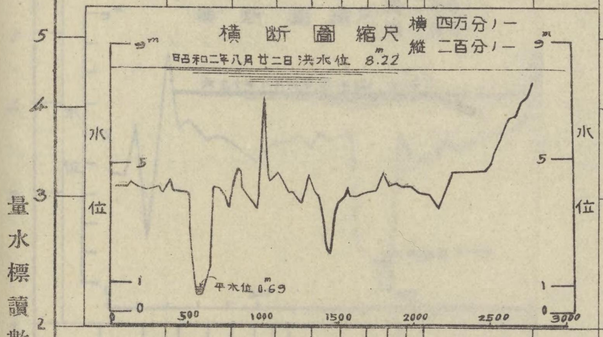

量水標讀數（米）

流量曲線式

I. 水位 2.37^m 以上

$Q=25.57h^2-27.04h+9.01$

II. 水位 0.8^m 以上 2.37^m 以下

$Q=15.73h^2+3.88h-9.04$

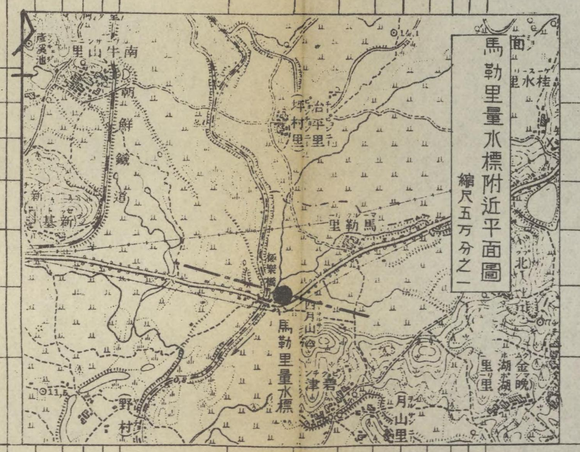

十　百　千

流　量　（立方米／每秒）

榮山

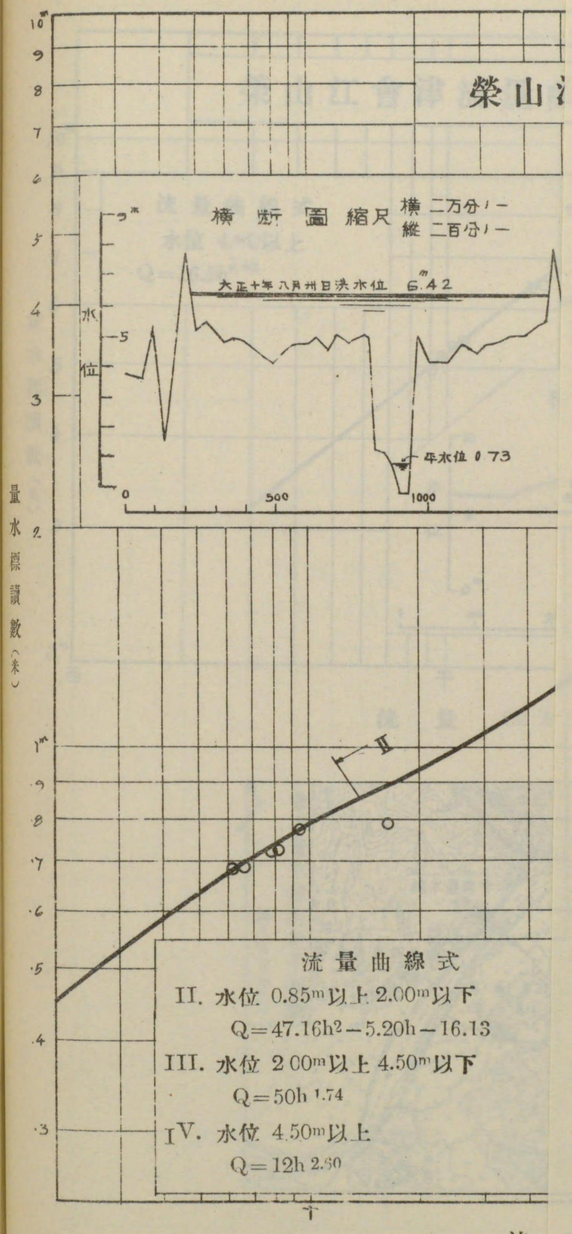
横断面圖 縮尺 横 二万分一
縦 二百分一
大正十年八月卅日洪水位 6.42
水位
平水位 0.73
0
500
1000
量水標讀數（米）
流量曲線式
II. 水位 0.85m以上 2.00m以下
Q=47.16h²−5.20h−16.13
III. 水位 2.00m以上 4.50m以下
Q=50h 1.74
IV. 水位 4.50m以上
Q=12h 2.50
流

榮山江羅州流量曲線圖

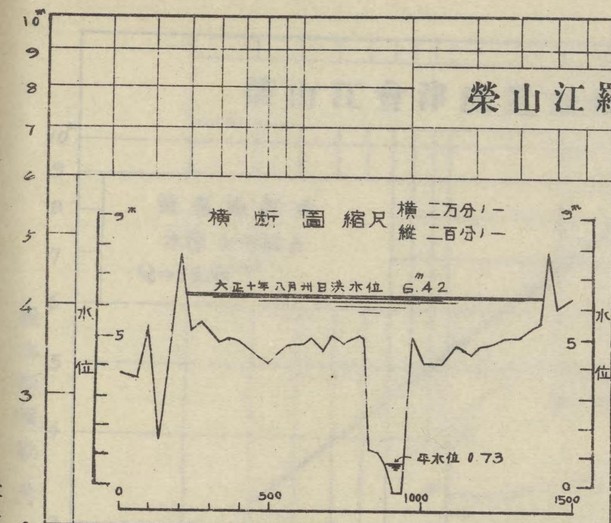

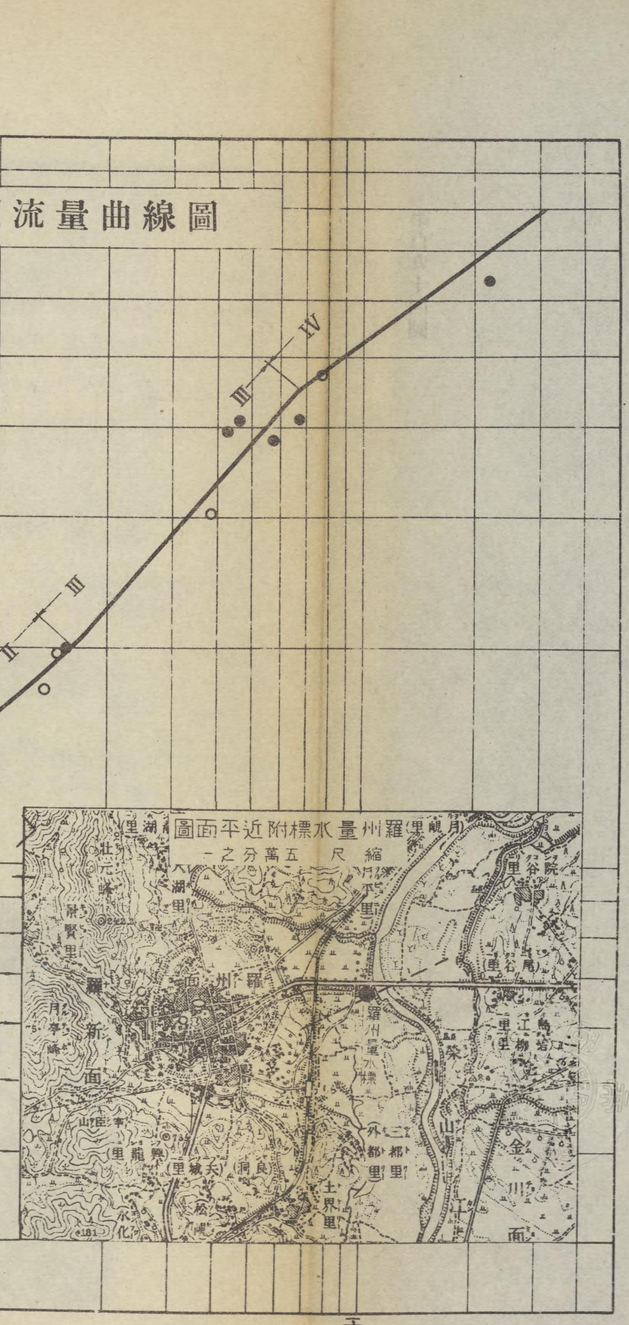

流量曲線式

II. 水位 0.85m以上 2.00m以下
$Q = 47.16h^2 - 5.20h - 16.13$

III. 水位 2.00m以上 4.50m以下
$Q = 50h^{1.74}$

IV. 水位 4.50m以上
$Q = 12h^{2.60}$

量水標讀數（米）

流量（立方米/毎秒）

第百九十五圖

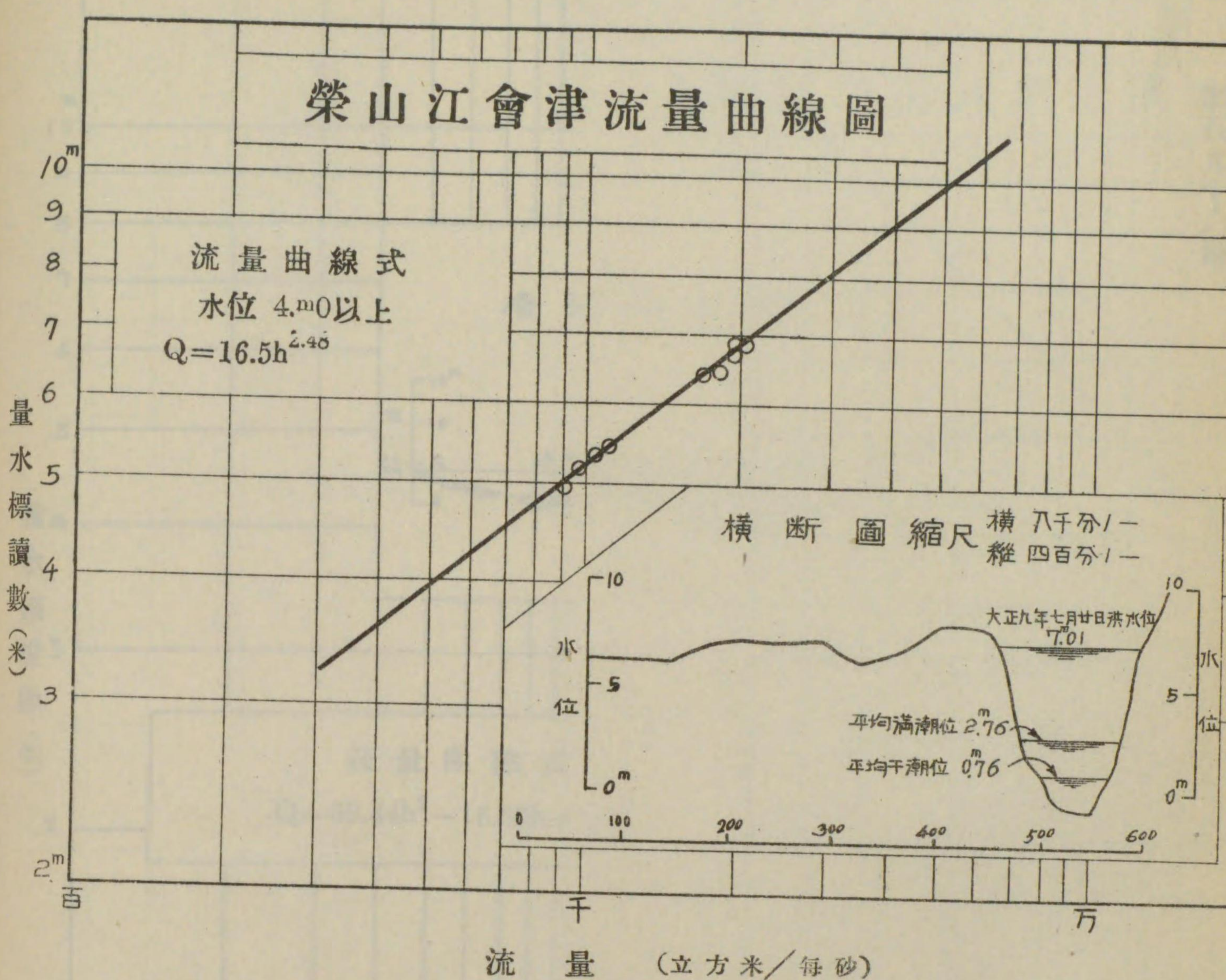

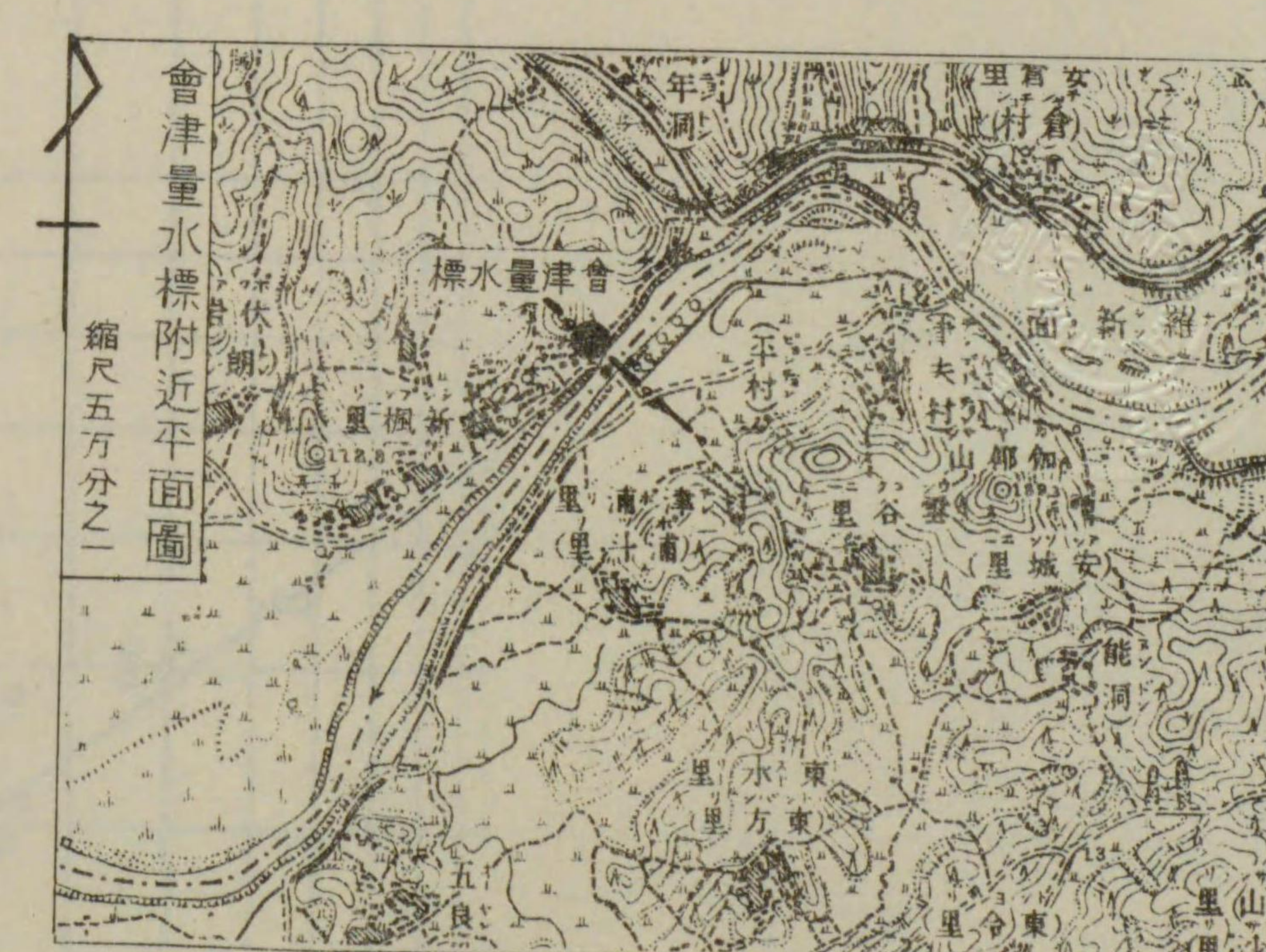

會津量水標附近平面圖

縮尺五万分之一

第百九十六圖

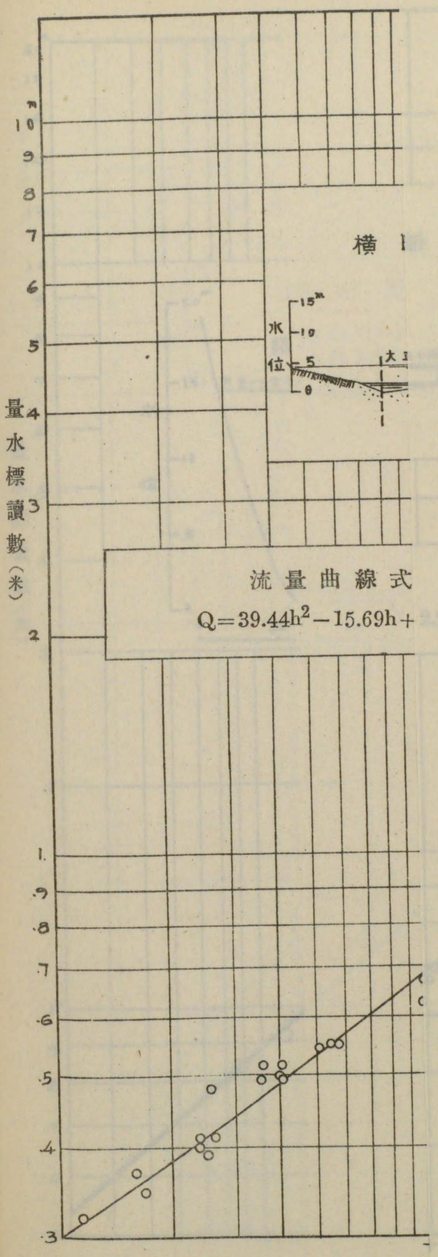
橫 I
水位
15m
10
5
0
大
I
量水標讀數（米）
10
9
8
7
6
5
4
3
2
1
.9
.8
.7
.6
.5
.4
.3
流量曲線式
Q=39.44h²−15.69h+

蟾津江玉井里流量曲線圖

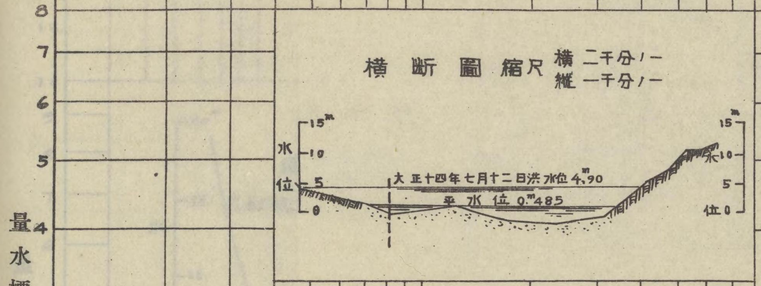

流量曲線式

$$Q=39.44h^2-15.69h+2.29$$

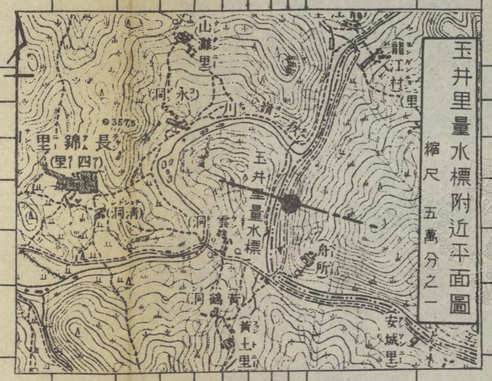

量水標讀數（米）

流　量　（立方米／毎秒）

第百九十七圖

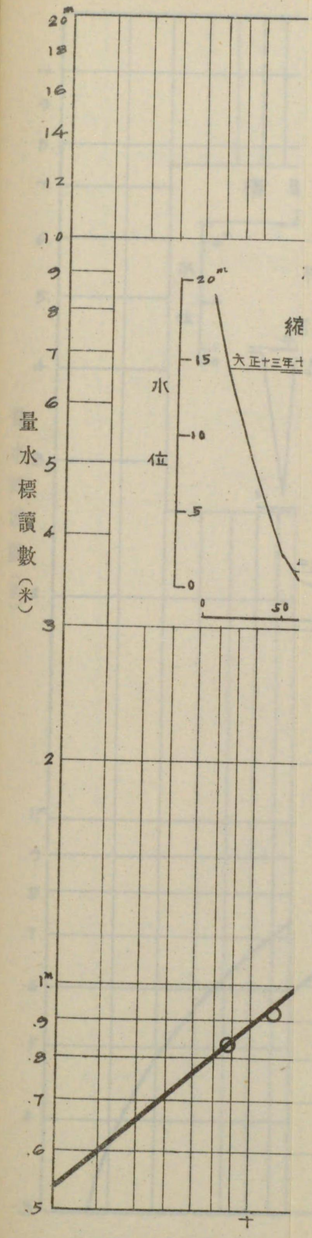

蟶津江松亭里流量曲線圖

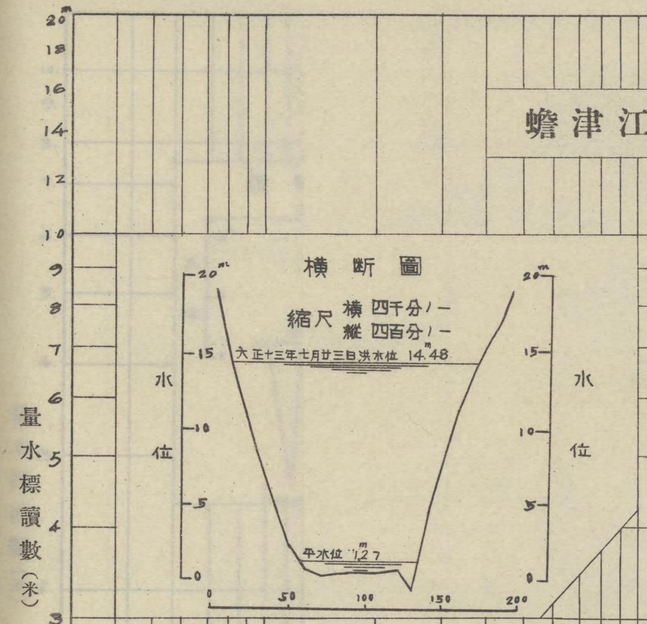

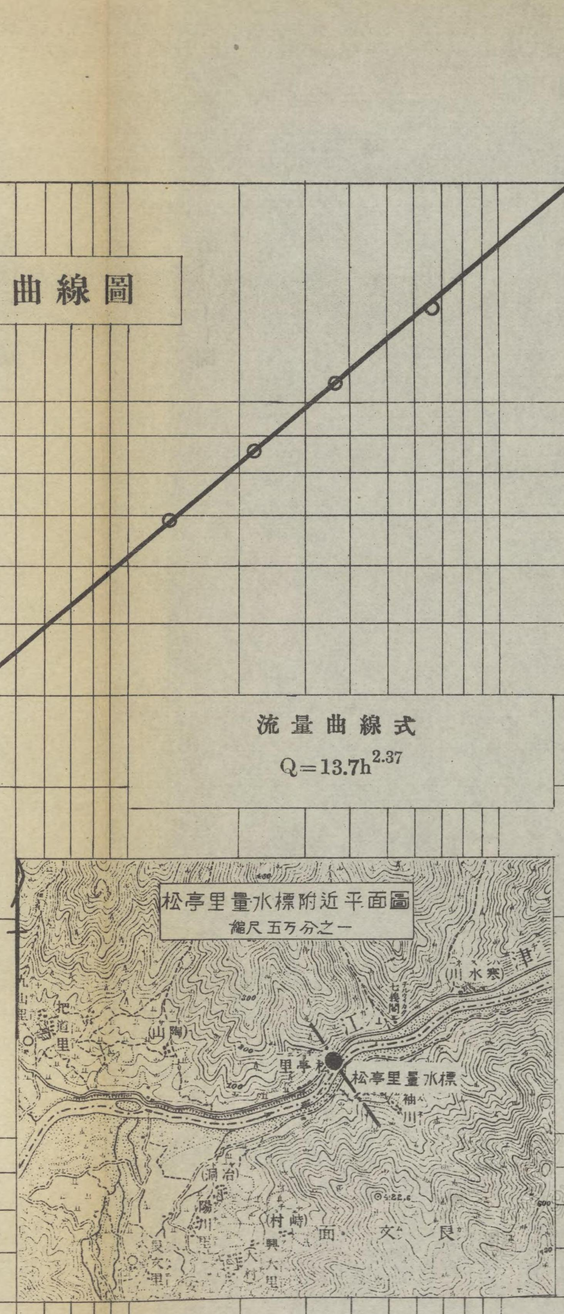

流量曲線式

$Q = 13.7h^{2.37}$

量水標讀數（米）

1 2 3 4 5 6 7 8 9 10 12 14 16 18 20

十 百 千 万

流　量　（立方米／毎砂）

第百九十八圖

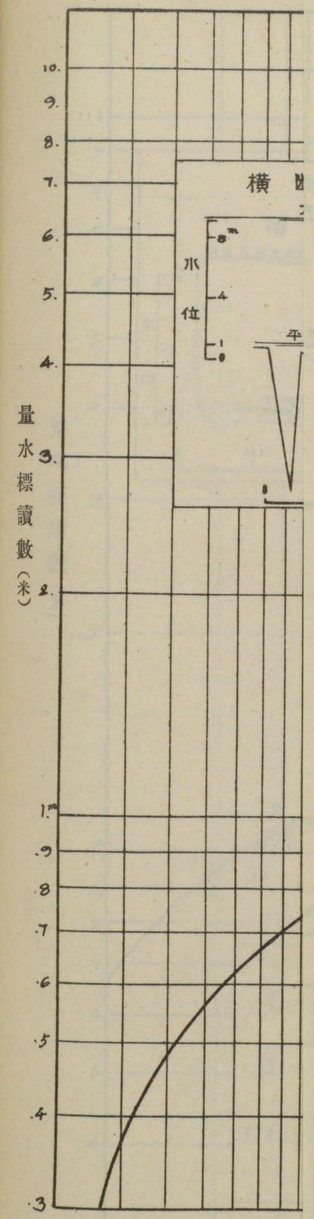

第百九十八圖

洛東江洛東流量曲線圖

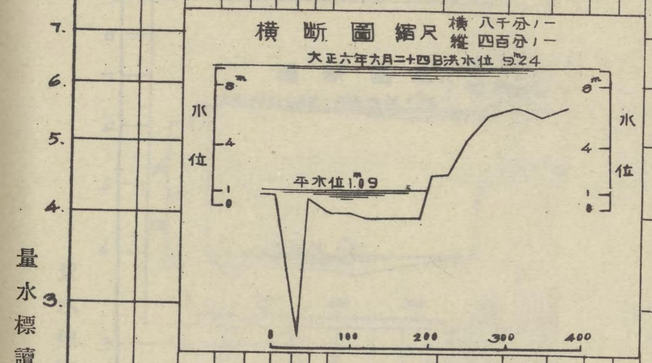

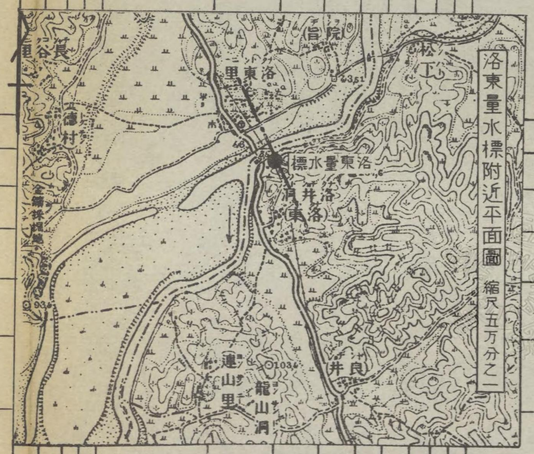

流量曲線式

I. 水位 0.90^m 以上 1.40^m 以下

$Q = 25h^{3.98}$

II. 水位 1.40^m 以上

$Q = 134.70h^2 - 124.83h + 2.04$

量水標讀數（米）

流量（立方米／每砂）

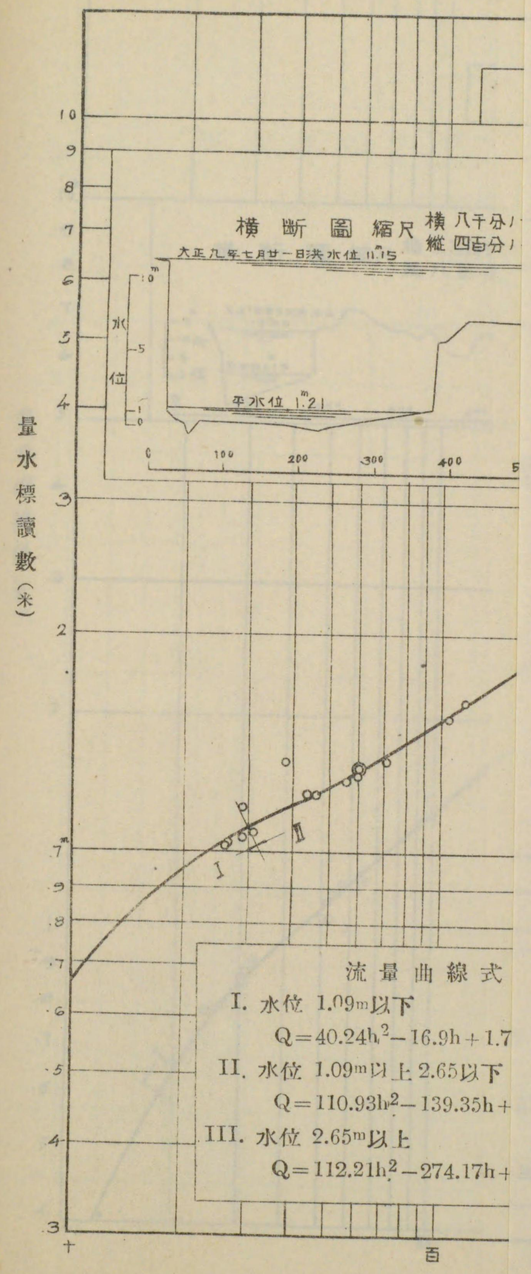
横断圖縮尺 横 八千分ノ
縦 四百分ノ
大正九年七月廿一日洪水位 11.15m
平水位 1.21m
水位
0
5
10
0
100
200
300
400
量水標讀數（米）
10
9
8
7
6
5
4
3
2
1.9
1.8
1.7
1.6
1.5
1.4
1.3
1.2
1.1
1.0
I
II
流量曲線式
I. 水位 1.09m以下
Q=40.24h²−16.9h+1.7
II. 水位 1.09m以上 2.65以下
Q=110.93h²−139.35h+
III. 水位 2.65m以上
Q=112.21h²−274.17h+
十
百

洛東江倭舘流量曲線圖

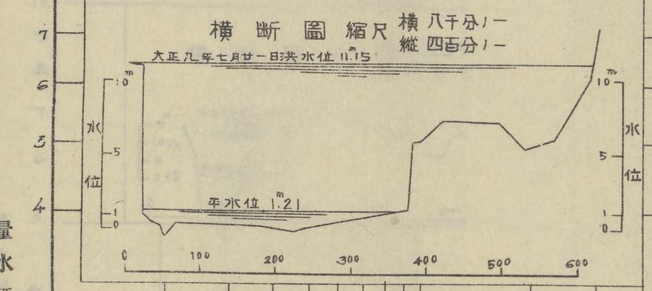

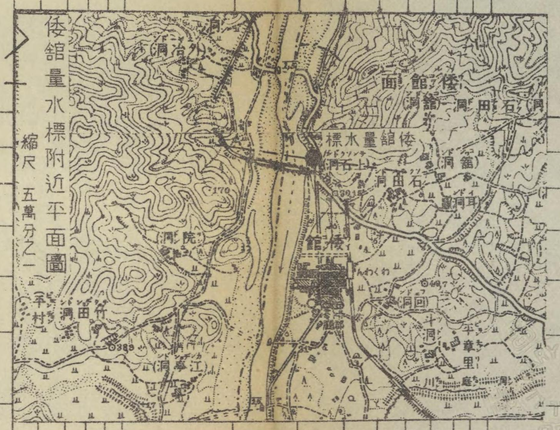

流量曲線式：

I. 水位 1.09m以下
$Q = 40.24h^2 - 16.9h + 1.77$

II. 水位 1.09m以上 2.65以下
$Q = 110.93h^2 - 139.35h + 51.47$

III. 水位 2.65m以上
$Q = 112.21h^2 - 274.17h + 389.49$

量水標讀數（米）

流量（立方米／毎秒）

十　百　千　万

第二百圖

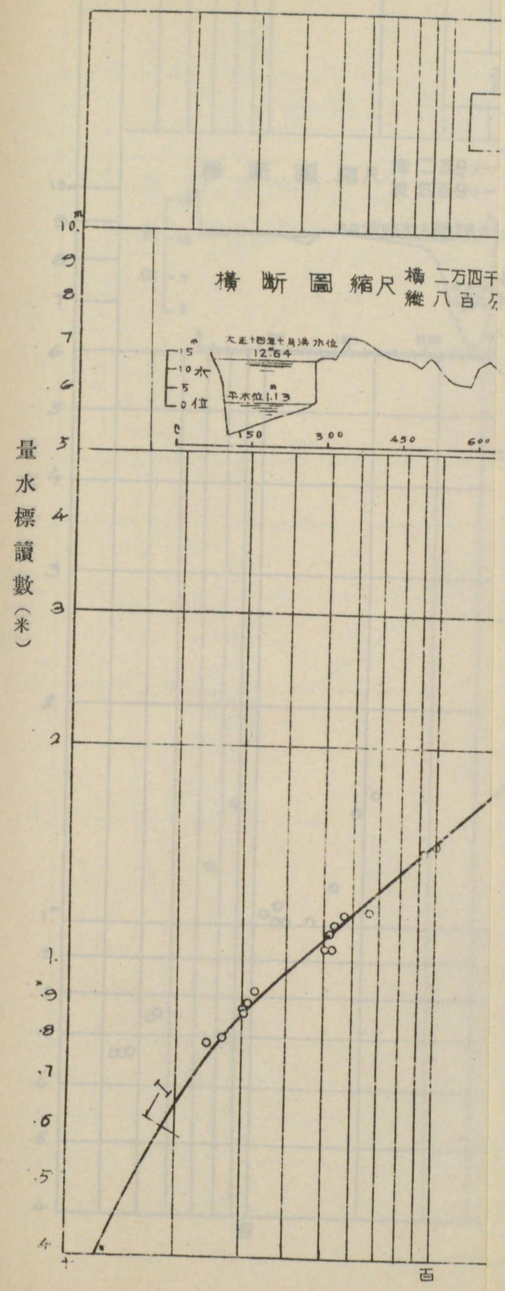
橫斷面圖
縮尺
橫 二万四千
縱 八百分
大正十四年七月洪水位
12.64
平水位1.13
水位
15
10
5
0
150
300
450
600
量水標讀數（米）
10
9
8
7
6
5
4
3
2
1.9
.8
.7
.6
.5
.4

洛東江玄風流量曲線圖

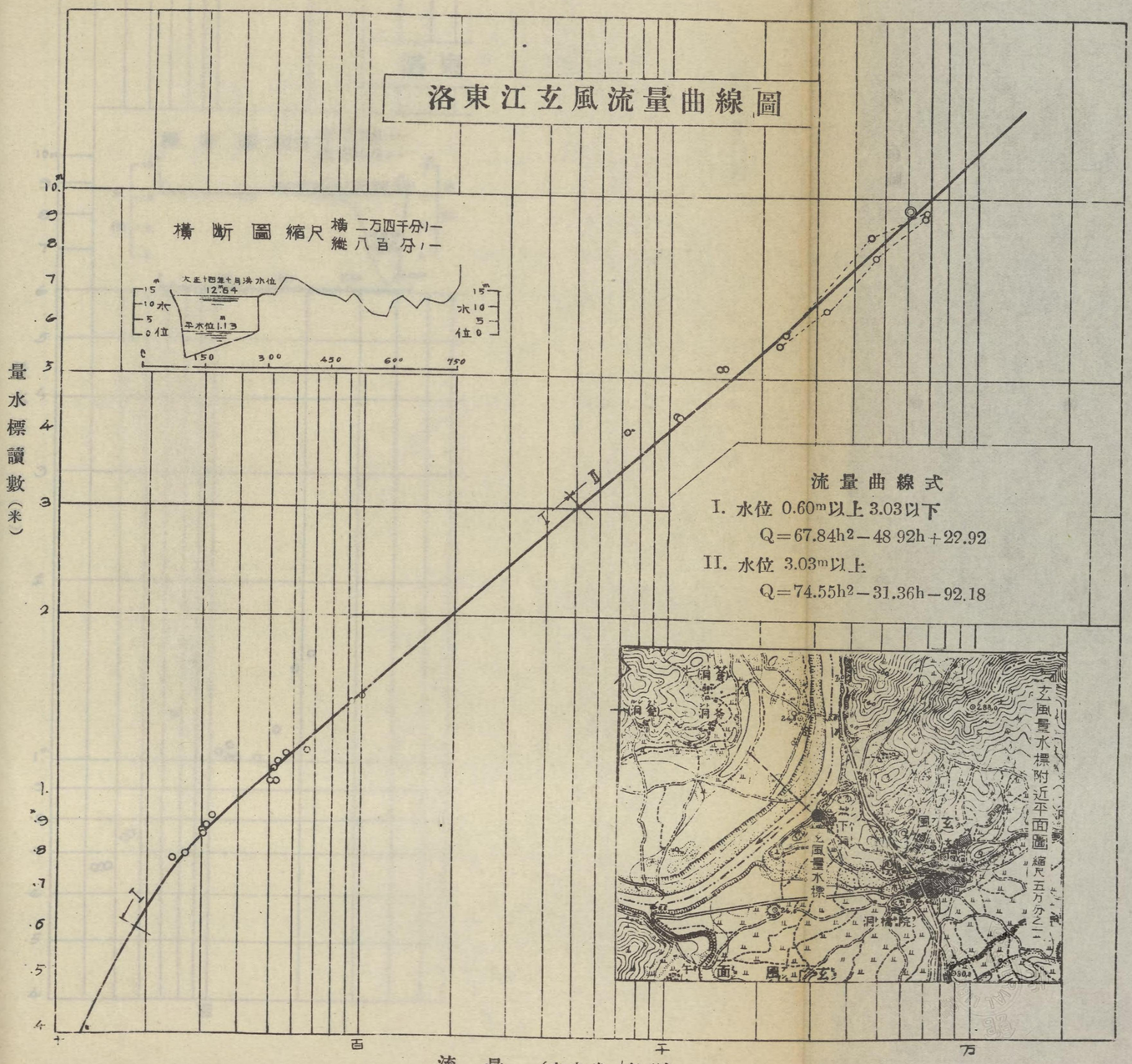

流量曲線式

I. 水位 0.60m以上 3.03以下

$Q = 67.84h^2 - 48\ 92h + 22.92$

II. 水位 3.03m以上

$Q = 74.55h^2 - 31.36h - 92.18$

第二百一圖

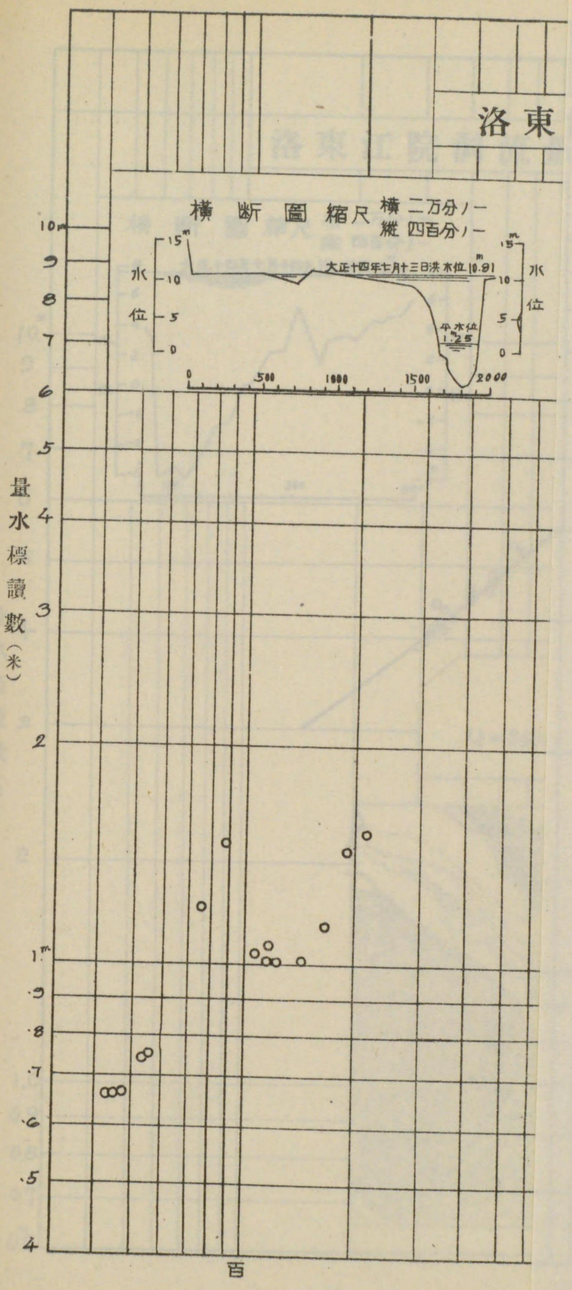
洛東
橫斷圖 縮尺 橫 二万分ノ一 縱 四百分ノ一
水位
大正十四年七月三日洪水位 10.91m
平水位 1.25m
0 500 1000 1500 2000
量水標讀數（米）
10 9 8 7 6 5 4 3 2 1 ·9 ·8 ·7 ·6 ·5 4
百

洛東江津洞流量曲線圖

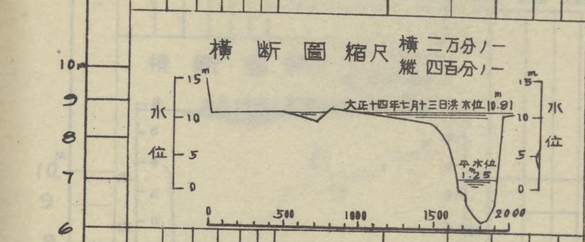

流量曲線式

I. 水位 5.5^m以上

$$Q = 489.70h^2 - 5025.82h + 14165.46$$

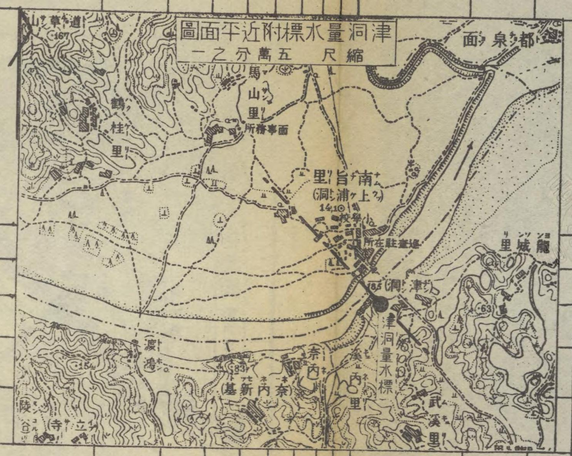

量水標讀數（米）

流量（立方米／每秒）

百　千　万

洛東江院洞流量曲線圖

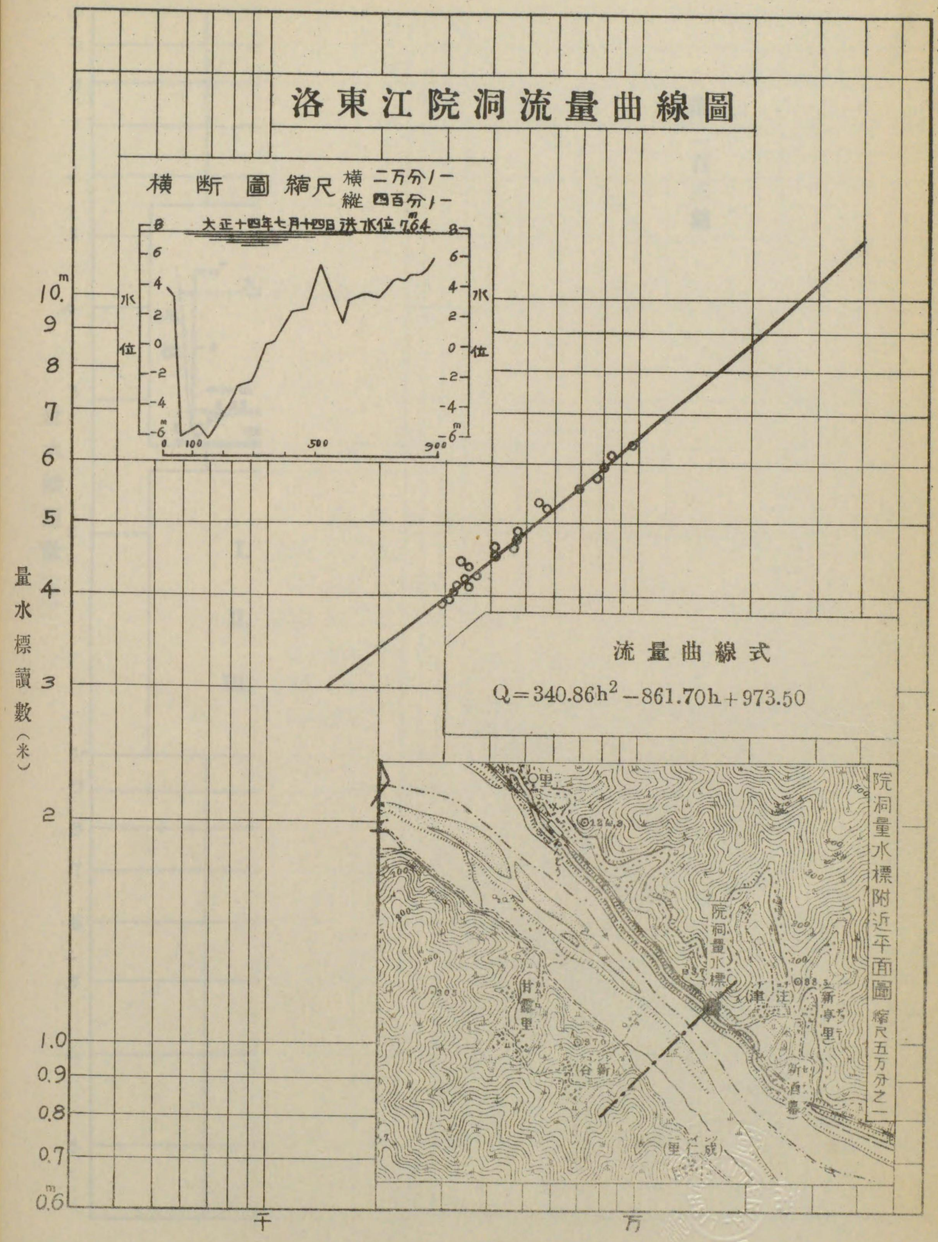
橫斷圖縮尺 橫 二万分一 縱 四百分一
大正十四年七月十四日洪水位 7.64m
水位
100
500
900
流量曲線式
Q=340.86h²−861.70h+973.50
量水標讀數（米）
10.m
9
8
7
6
5
4
3
2
1.0
0.9
0.8
0.7
0.6m
千
万
流量（立方米／毎砂）
院洞量水標附近平面圖 縮尺五万分之一
甘露里
新亭里
院洞量水標
(注)津
(谷新)
(里仁城)

第二百三圖

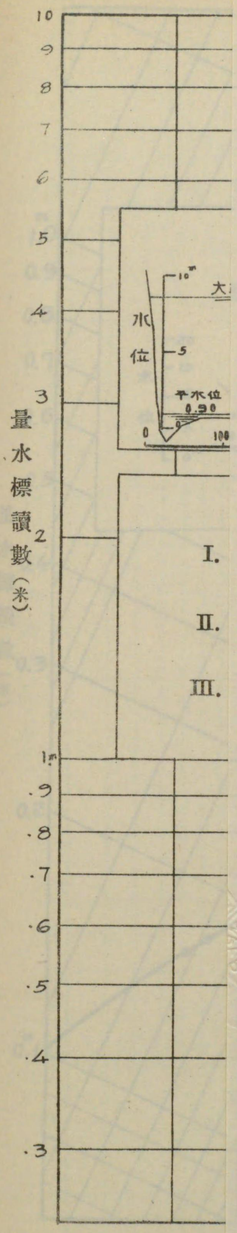

第二百二圖

洛東江篤山流量曲線圖

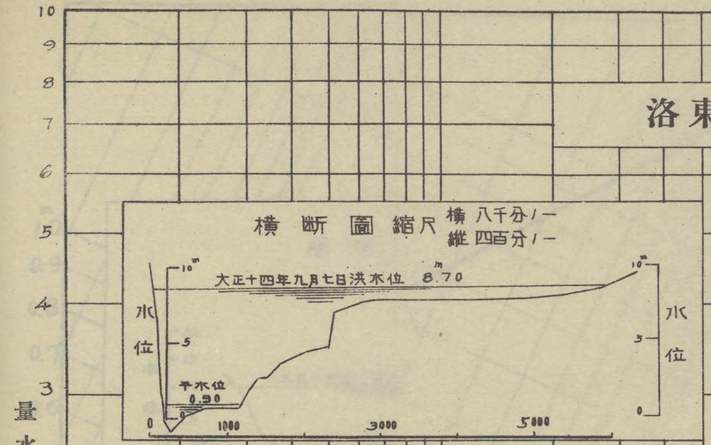

流量曲線式

I. 水位 2.5m以上

$Q=63h^2+201h-287$

II. 水位 1.4m以上 2.5m以下

$Q=45h^{2.83}$

III. 水位 1.4m以下

$Q=40h^{3.22}$

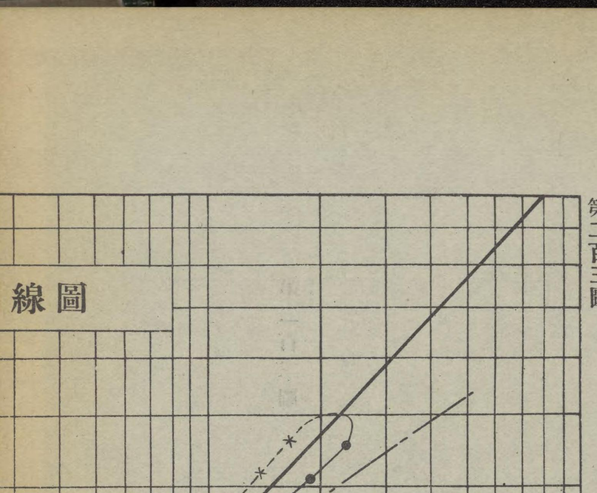

量水標讀數（米）

流量（立方米／毎秒）

第二百四圖

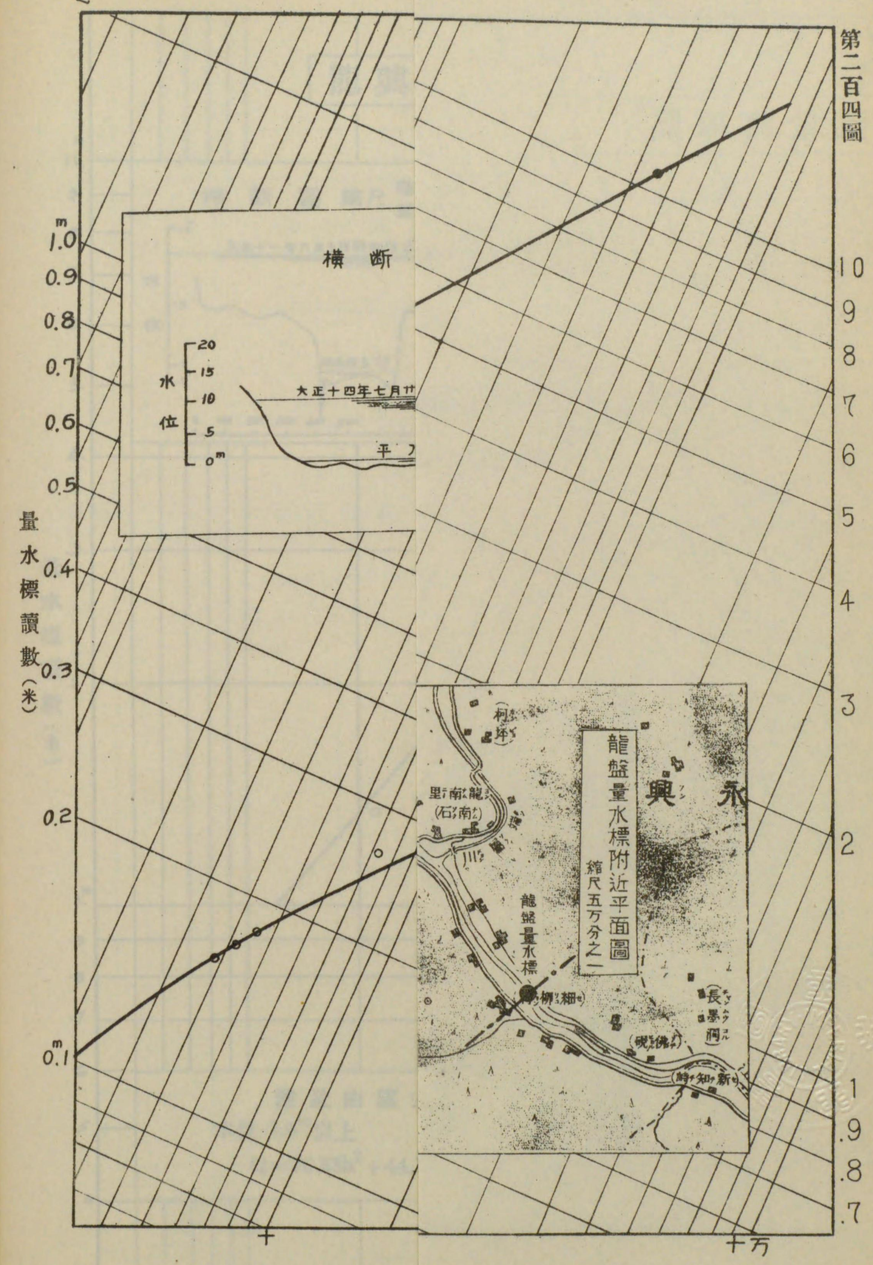
2
m
1.0
0.9
0.8
0.7
0.6
0.5
0.4
0.3
0.2
m
0.1
量水標讀數(米)
横断
水位
20
15
10
5
0m
大正十四年七月廿
平
興永
龍盤量水標附近平面圖
縮尺五万分之二
龍盤量水標
(柯坪)
(龍南里)
(石南)
(細柳)
(長景岡)
(新竹)
十
十万
10
9
8
7
6
5
4
3
2
1
.9
.8
.7

龍興江龍盤流量曲線圖

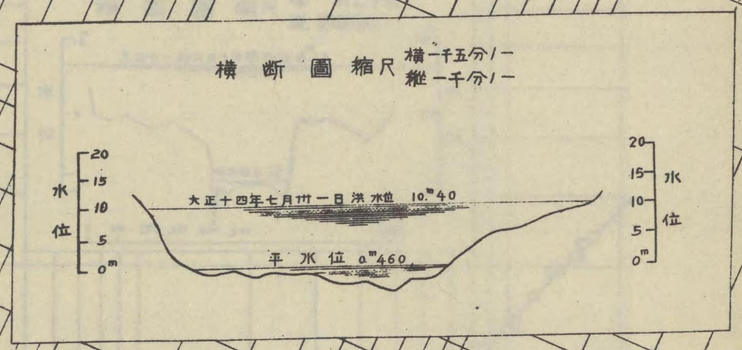

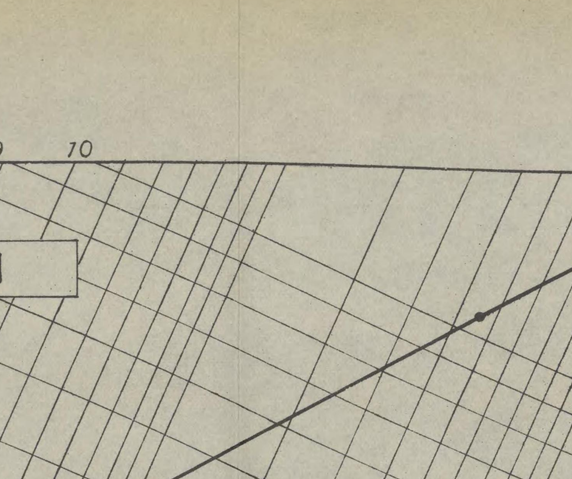

流量曲線式

I. 水位 1.0^m 以上

$Q=114.h^{1.56}$

II. 水位 1.0^m 以下

$Q=116.25h^2-4h+1.44$

量水標讀數（米）

m 1.0 0.9 0.8 0.7 0.6 0.5 0.4 0.3 0.2 m 0.1

2 3 4 5 6 7 8 9 10

10 9 8 7 6 5 4 3 2 1.9 .8 .7

十 百 千 万 十万

流量 （立方米/毎秒）

龍興江永興流量曲線

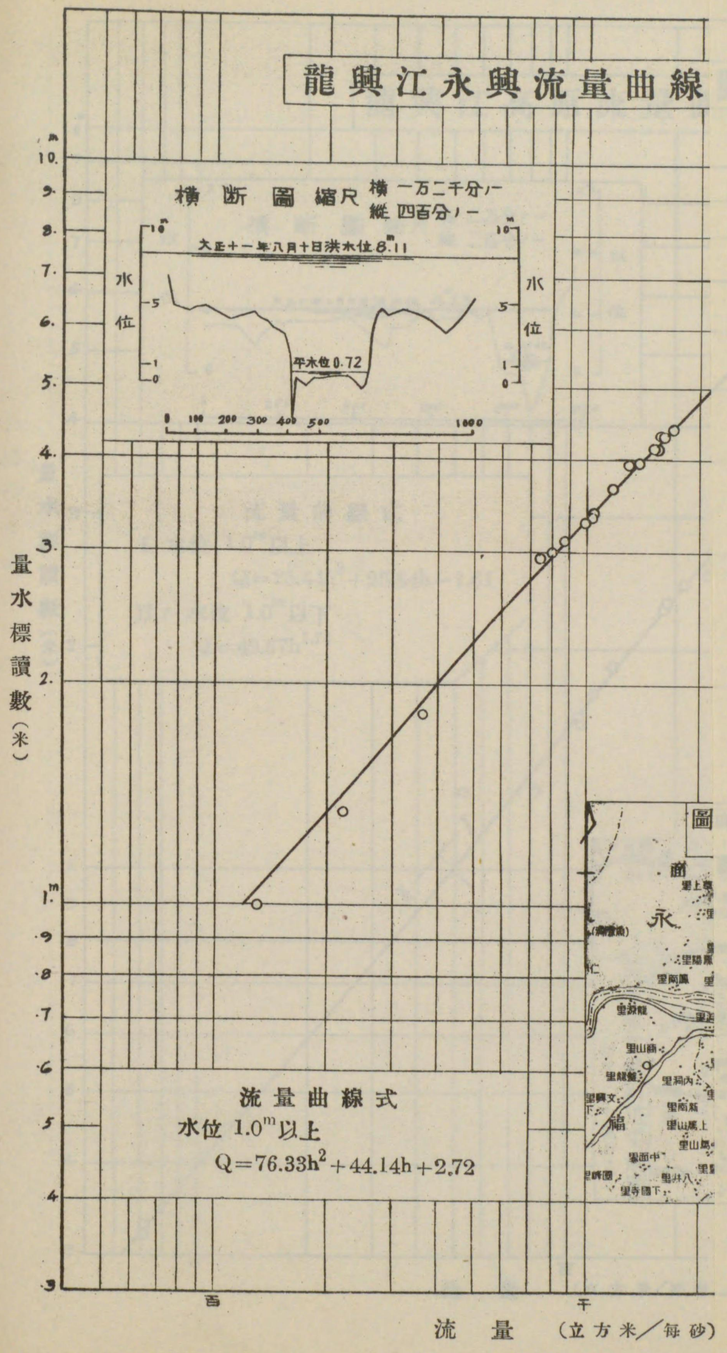
橫斷圖縮尺 橫 一万二千分一 縱 四百分一
大正十一年八月十日洪水位 8.11
水位
平水位 0.72
水位
量水標讀數（米）
流量曲線式
水位 1.0m 以上
Q=76.33h²+44.14h+2.72
流量 （立方米／每砂）

龍興江永興流量曲線圖

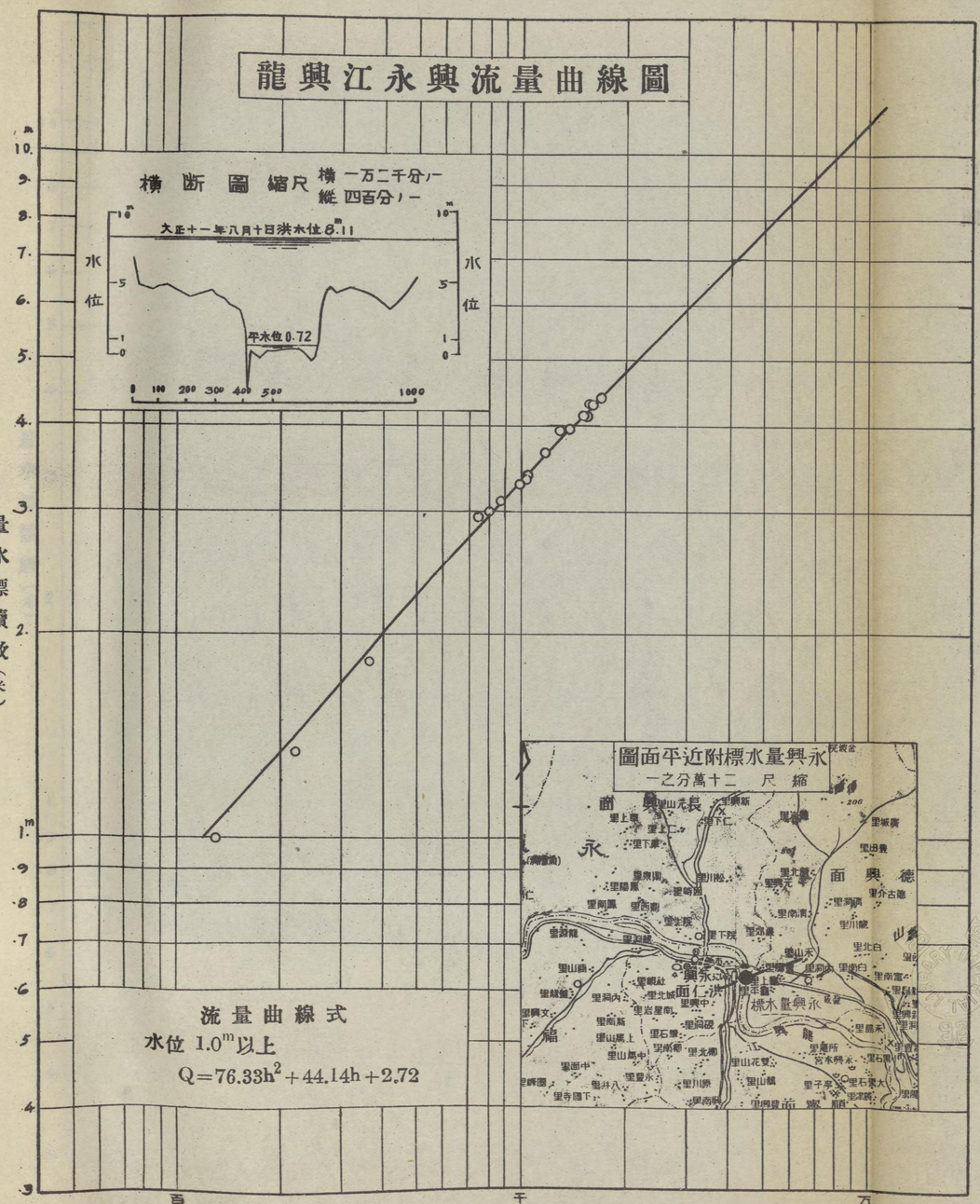
横断圖縮尺 横 一万二千分ノ一 縦 四百分ノ一
大正十一年八月十日洪水位 8.11m
水位
平水位 0.72
0 100 200 300 400 500 1000
流量曲線式
水位 1.0m以上
Q=76.33h²+44.14h+2.72
永興量水標附近平面圖
縮尺 二十萬分之一
永興量水標
量水標讀數（米）
流量（立方米／毎砂）
百
千
万

龍興江高原流量曲

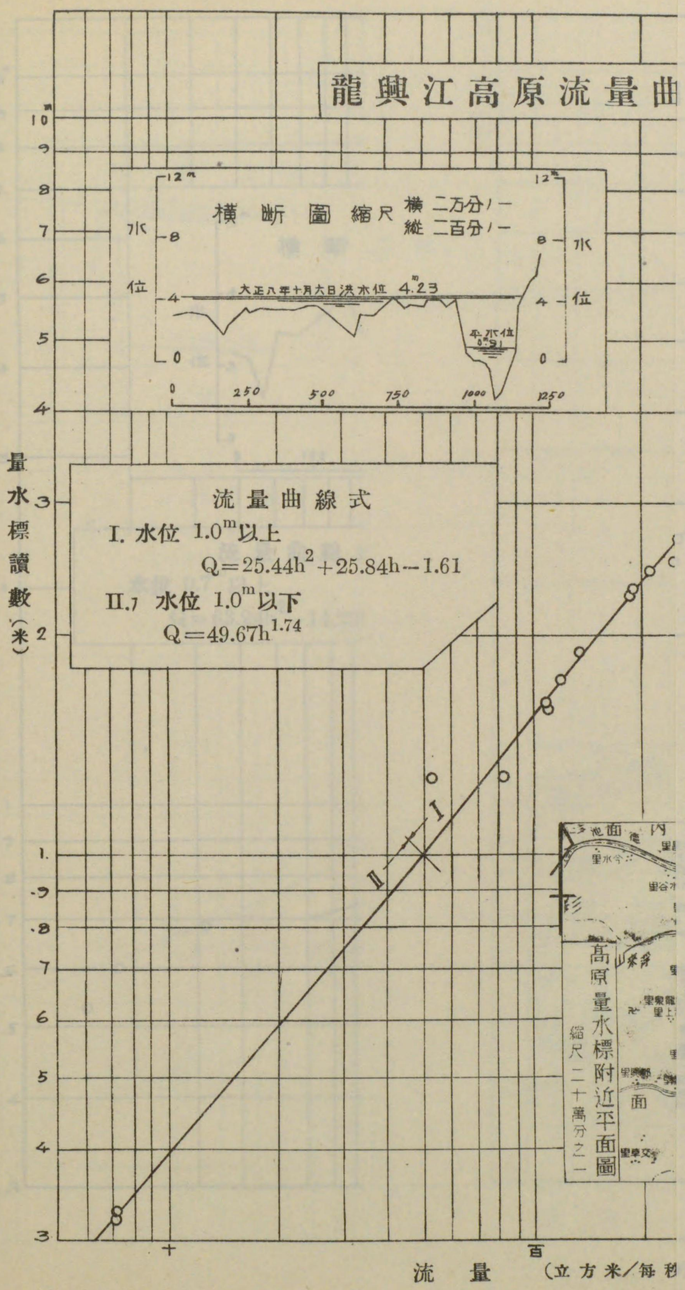
横断圖 縮尺 横 二万分一 縦 二百分一
水位
大正八年十月六日洪水位 4.23
流量曲線式
I. 水位 1.0m以上
Q=25.44h²+25.84h−1.61
II. 水位 1.0m以下
Q=49.67h^1.74
量水標讀數（米）
流量（立方米／毎秒）
高原量水標附近平面圖
縮尺二十萬分之一

龍興江高原流量曲線圖

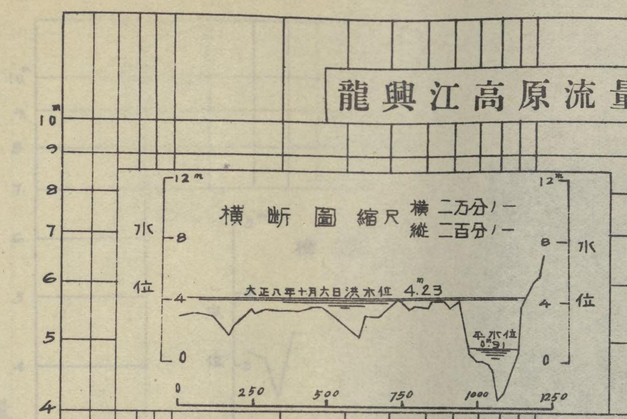

流量曲線式

I. 水位 1.0m以上

$Q = 25.44h^2 + 25.84h - 1.61$

II. 水位 1.0m以下

$Q = 49.67h^{1.74}$

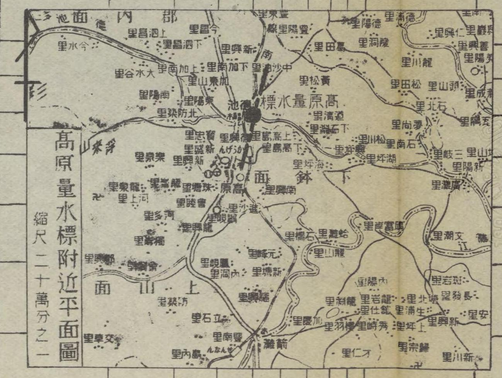

量水標讀數（米）

流量（立方米／毎秒）

第二百七圖

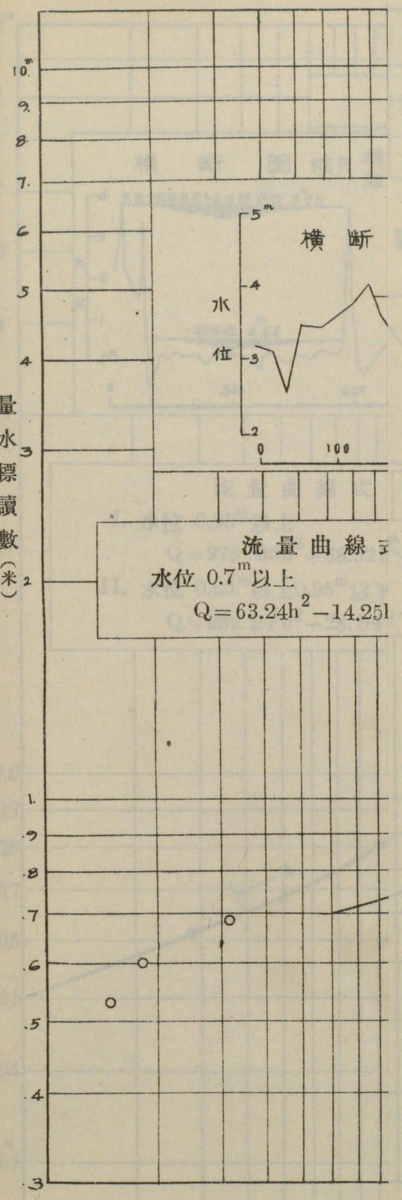

龍興江島內流量曲線圖

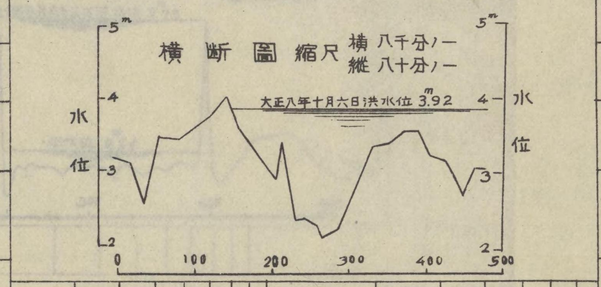

流量曲線式

水位 0.7^m 以上

$$Q=63.24h^2-14.25h-15.1$$

量水標讀數（米）

流量（立方米／每秒）

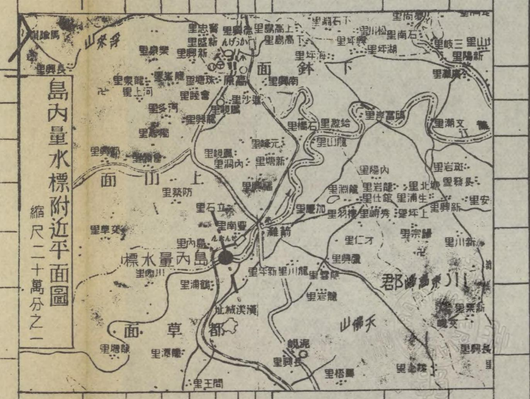

城川江咸興流量

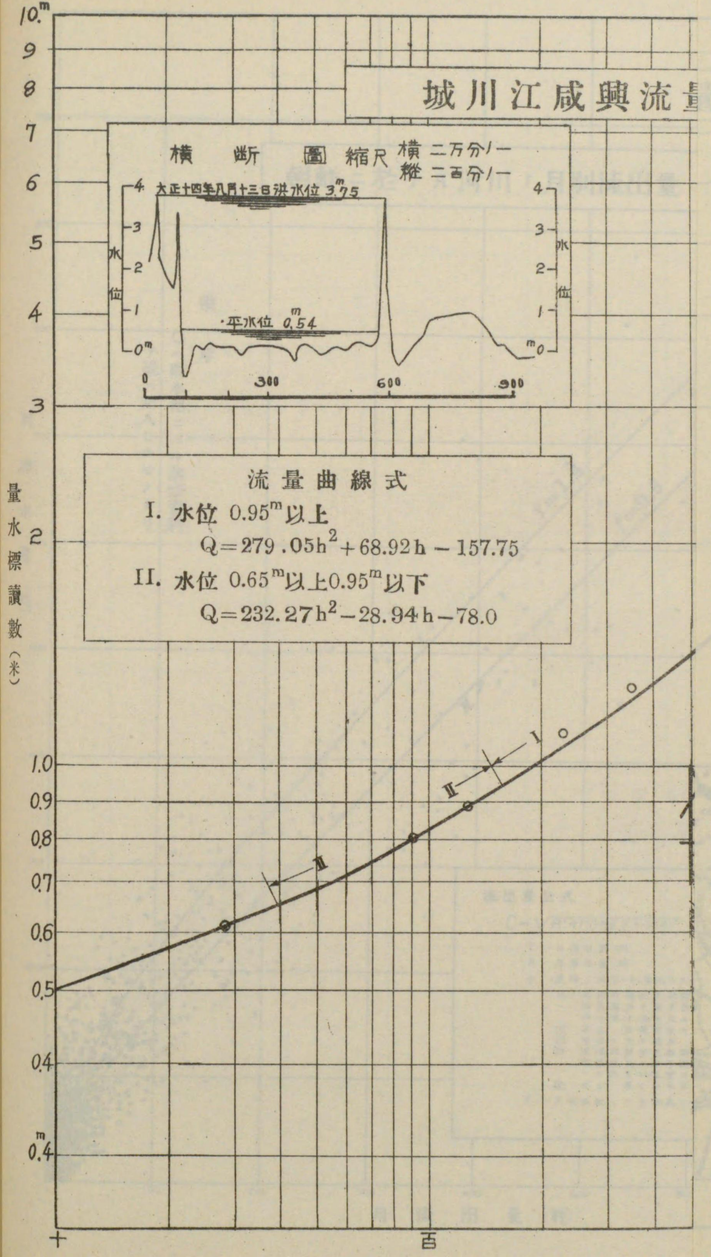
横　断　圖　縮尺 横 二万分一 縦 二百分一
大正十四年八月十三日洪水位 3.75m
平水位 0.54m
水位
0 300 600 900
流量曲線式
I. 水位 0.95m以上
Q=279.05h²+68.92h−157.75
II. 水位 0.65m以上0.95m以下
Q=232.27h²−28.94h−78.0
量水標讀數（米）
10.m 9 8 7 6 5 4 3 2 1.0 0.9 0.8 0.7 0.6 0.5 0.4 0.4m
I
II
百
流　量　（立方米）

城川江咸興流量曲線圖

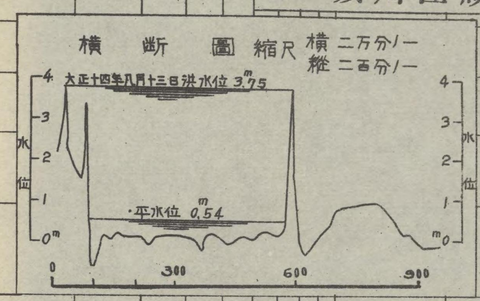

流量曲線式

I. 水位 0.95^m 以上

$$Q = 279.05h^2 + 68.92h - 157.75$$

II. 水位 0.65^m 以上 0.95^m 以下

$$Q = 232.27h^2 - 28.94h - 78.0$$

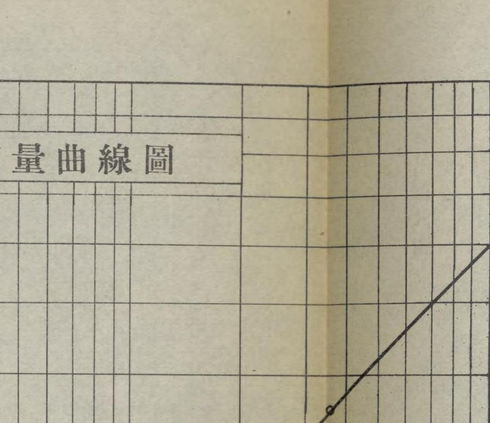

量水標讀數（米）

10.0m
9
8
7
6
5
4
3
2
1.0
0.9
0.8
0.7
0.6
0.5
0.4
0.4m

I
II

十　百　千　万

流　量　（立方米／毎秒）

第二百九圖

朝鮮ニ於ケル河川ノ月別流出量

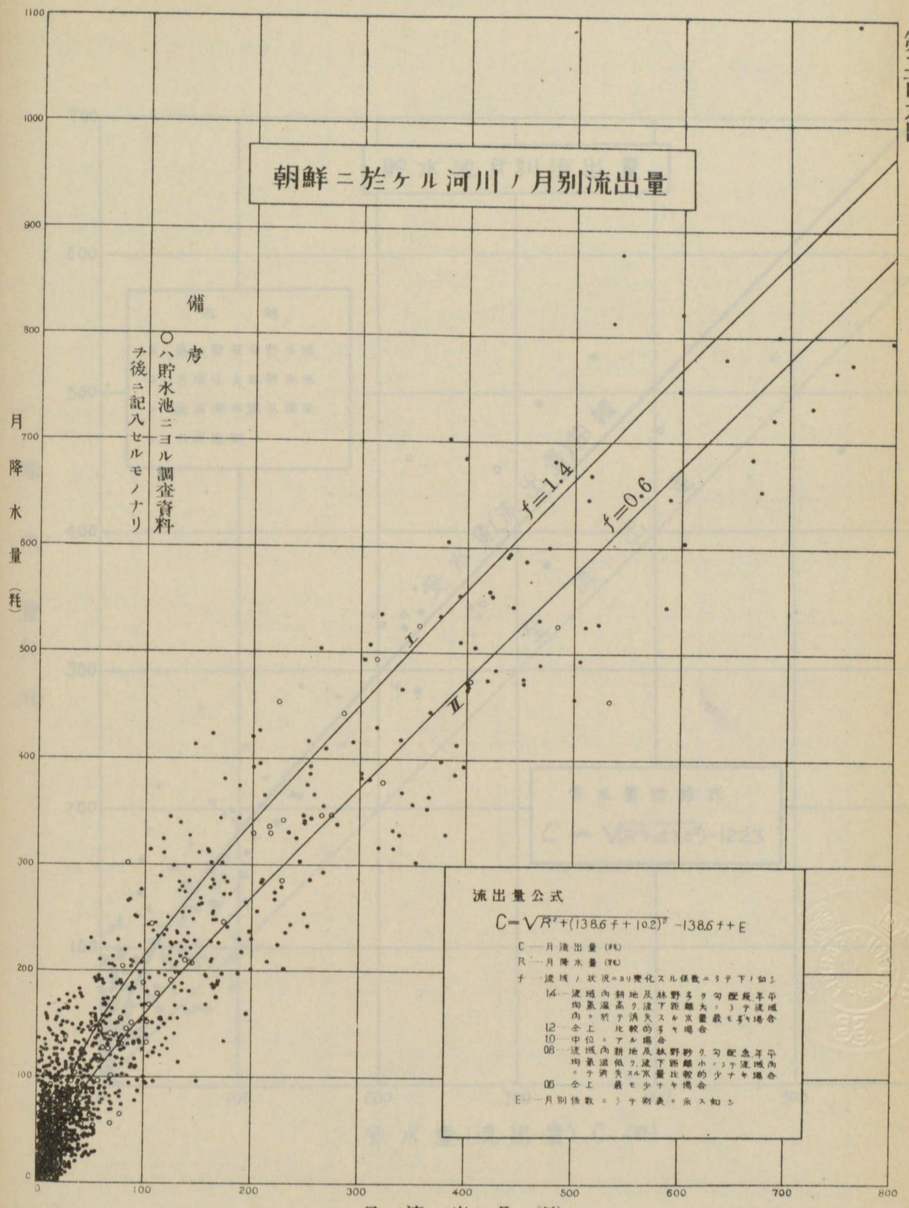

備考

○ハ貯水池ニヨル調査資料ヲ後ニ記入セルモノナリ

流出量公式

$$C=\sqrt{R^2+(138.6f+102)^2}-138.6f+E$$

C——月流出量(粍)

R——月降水量(粍)

f——流域ノ状況ニヨリ変化スル係数ニシテ下ノ如シ

1.4——流域内ノ耕地及林野ノ勾配緩ニシテ平均気温高ク浸透ノ度大ニシテ流域内ニ於テ消失スル水量最モ多キ場合

1.2——仝上比較的多キ場合

1.0——仝上ノ場合

0.8——流域内ノ耕地及林野ノ勾配急ニシテ平均気温低ク浸透ノ度小ニシテ流域内ニ於テ消失スル水量比較的少ナキ場合

0.6——仝上最モ少ナキ場合

E——月別係数ニシテ別表ニ示スガ如シ

第二百十圖

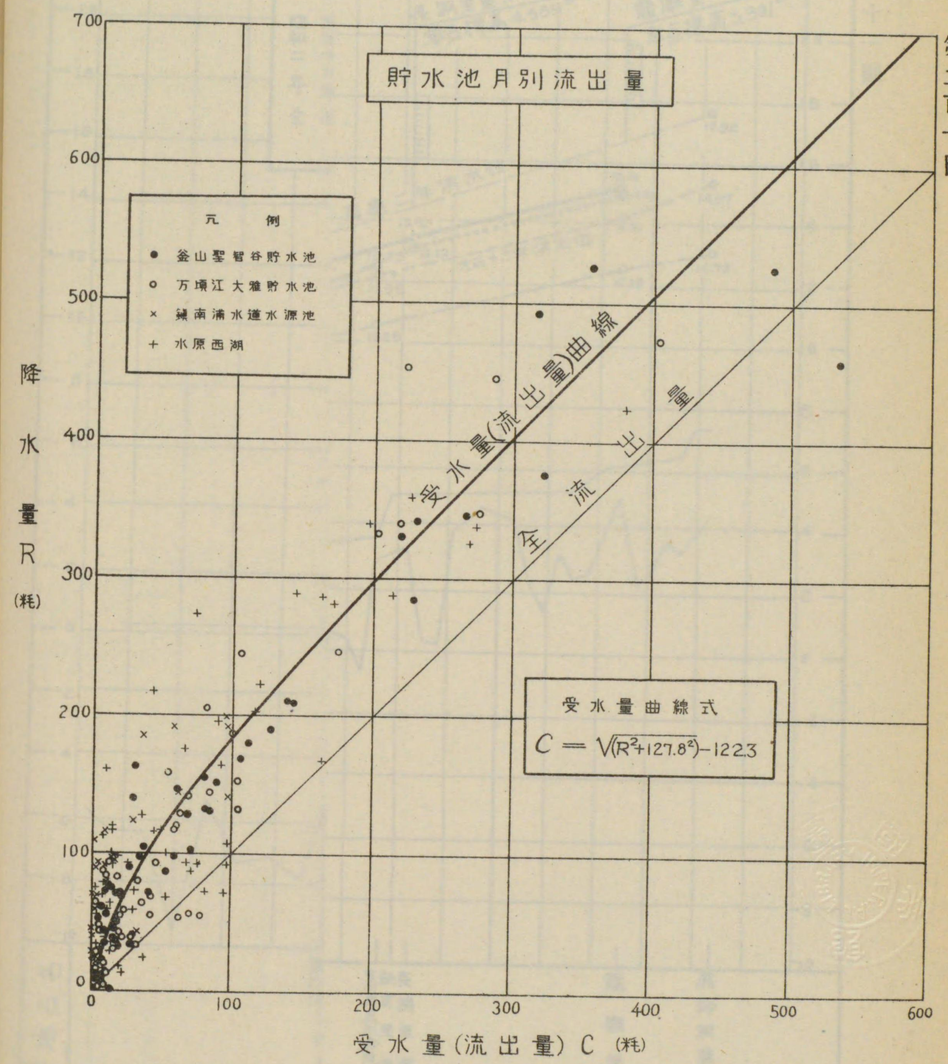
貯水池月別流出量
元例
釜山聖智谷貯水池
万境江大雅貯水池
鎭南浦水道水源池
水原西湖
受水量曲線式
C = √(R²+127.8²)−122.3
受水量(流出量)曲線
全流出量
降水量 R (粍)
受水量(流出量) C (粍)
0
100
200
300
400
500
600
700

第二百十一圖

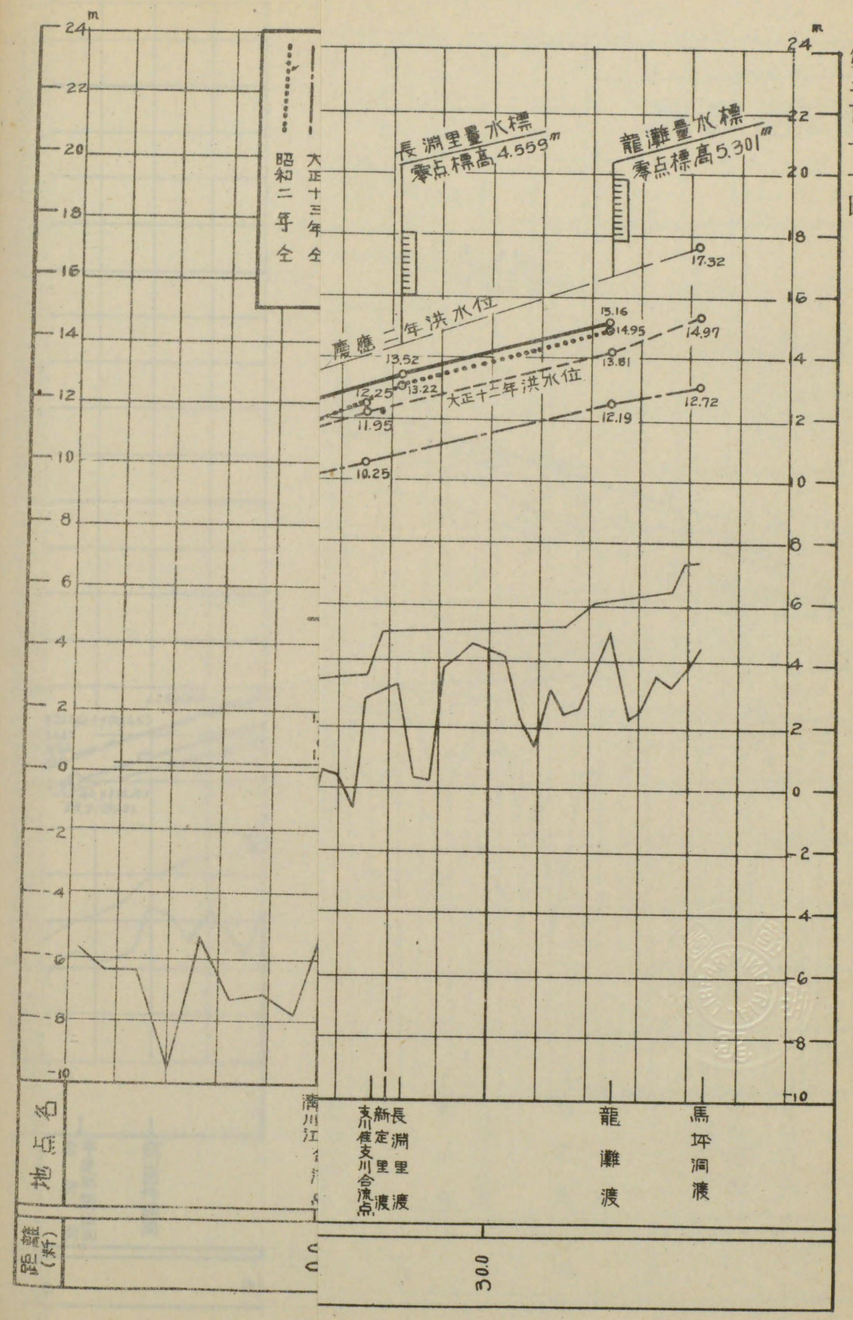
m
24
22
20
18
16
14
12
10
8
6
4
2
0
-2
-4
-6
-8
-10
大正十三年全
昭和二年全
長淵里量水標
零点標高4.559m
龍灘量水標
零点標高5.301m
慶應二年洪水位
大正十二年洪水位
17.32
15.16
14.95
14.97
13.52
13.81
13.22
12.25
12.72
12.19
11.95
10.25
地点名
長淵里渡
新定里渡
支川佳支川合流点
龍灘渡
馬坪洞渡
距離(新)
30.0

大寧江最高洪水位連絡圖

縮尺　横　一之萬二千五分之一
　　縦　一之百分之二

凡例
- 慶應二年洪水位
- 大正十四年〃
- 明治三十二年〃
- 大正十二年〃
- 大正十三年〃
- 昭和二年〃

何日浦量水標
零点標高(−)2.456m

深台洞量水標
零点標高(−)0.431m

大寧江鉄道橋
桁下標高 (橋桁 9.401 / 鈑桁 8.771)

旧津量水標
零点標高1.276m

長淵里量水標
零点標高4.559m

龍灘量水標
零点標高5.301m

大正十二年海嘯位
大正十三年平均朔望満潮位
昭和二年洪水位
大正十四年洪水位
大正十二年洪水位
大正十三年洪水位
慶應二年洪水位
明治三十二年洪水位
平均水位
河床

地名	距離(粁)
大寧江 薄川江合流点	0.0
支川 長水灘江合流点	5.0
芹場洞渡	
深台洞渡	
嶺美洞渡	10.0
北一洞渡	15.0
旧津渡	20.0
博川渡	25.0
長淵里渡	
新定里渡	
支川榎支川合流点	30.0
龍灘渡	
馬坪洞渡	

第二百十一圖

第二百十二圖

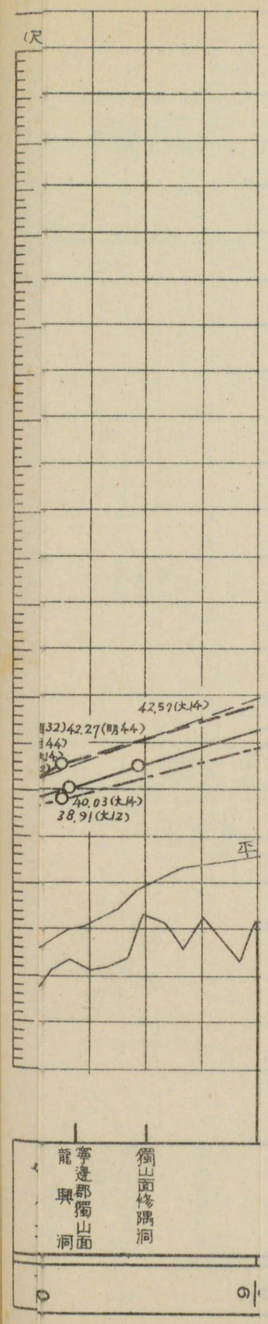

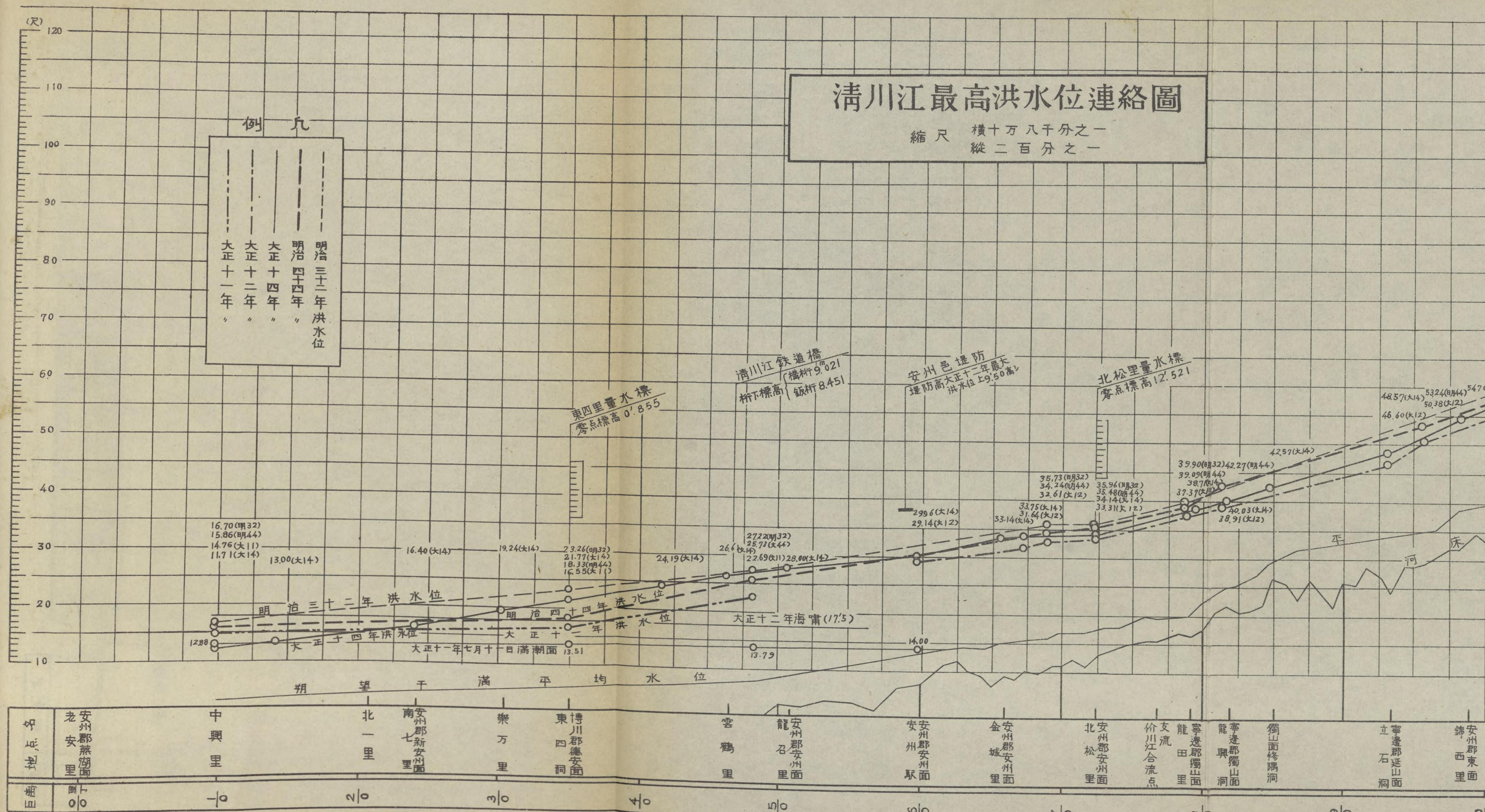

清川江最高洪水位連絡圖
縮尺 横十万八千分之一 縦二百分之一
凡例
明治三十二年洪水位
明治四十四年〃
大正十四年〃
大正十二年〃
大正十一年〃
(尺)
120
110
100
90
80
70
60
50
40
30
20
10
東四里量水標 零点標高0'.855
清川江鉄道橋 桁下標高 構桁9'.021 鈑桁8.451
安州邑堤防 堤防高大正十二年最大洪水位上9'.50高シ
北松里量水標 零点標高12'.521
明治三十二年洪水位
明治四十四年洪水位
大正十四年洪水位
大正十二年洪水位
大正十二年海嘯(17.5)
大正十一年七月十一日満潮面
朔望干満平均水位
平河床
地点名
安州郡燕湖面 老安里
中興里
北一里
安州郡新安面 南七里
楽万里
博川郡徳安面 東四洞
雲鶴里
安州郡安州面 龍召里
安州郡安州面 安州駅
安州郡安州面 金城里
安州郡安州面 北松里
价川江合流点 支流
寧辺郡獨山面 龍田里
寧辺郡獨山面 龍興洞
獨山面修隅洞
寧辺郡延山面 立石洞
安州郡東面 錦西里
日[?]
0.0
1.0
2.0
3.0
4.0
5.0
6.0
7.0
8.0
9.0

清川江最高洪水位連絡圖

縮尺　横十万八千分之一
　　縦二百分之一

第二百十二圖

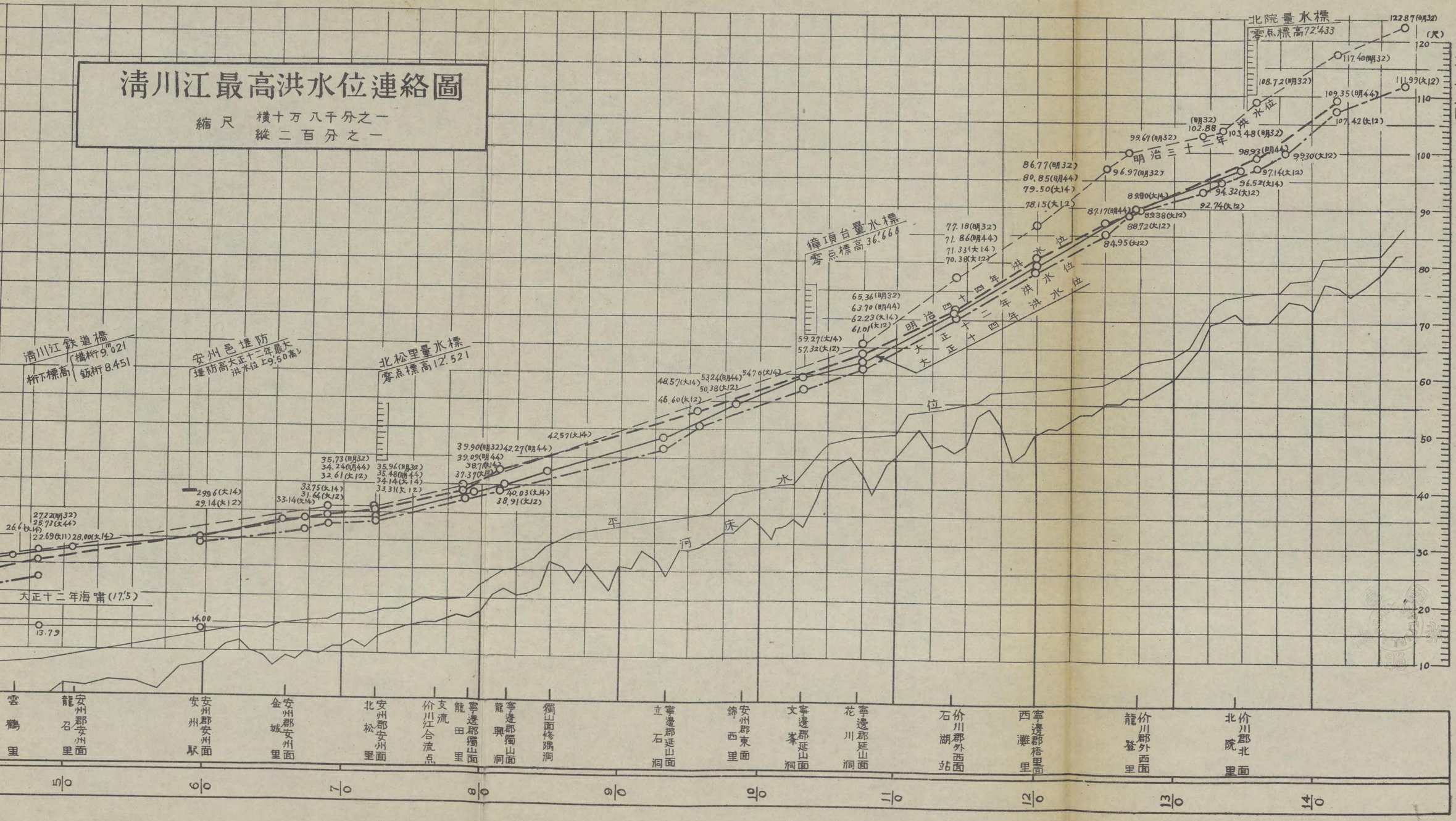

第二百十三圖

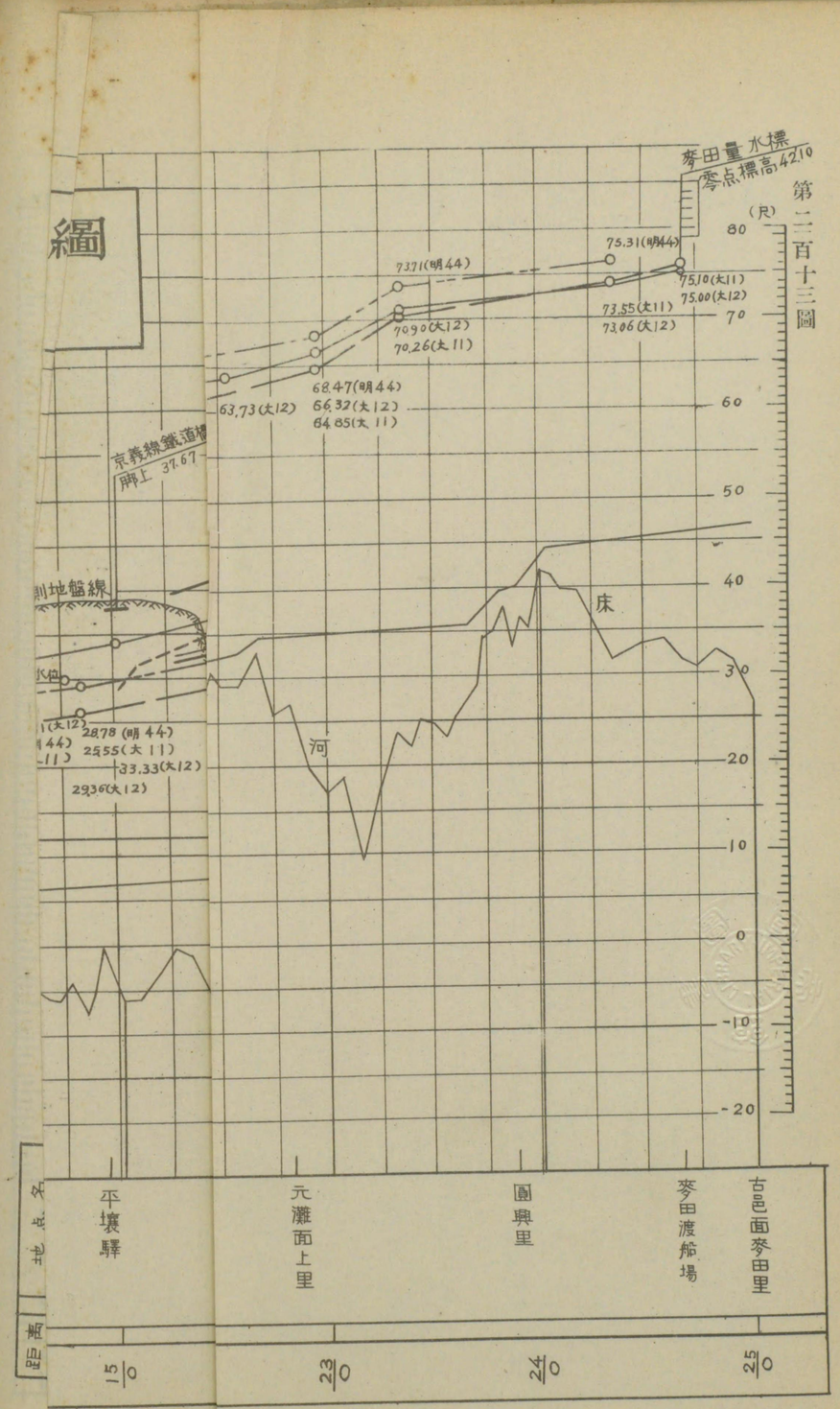
麥田量水標
零点標高42.10
(尺)
80
70
60
50
40
30
20
10
0
-10
-20
75.31(明44)
7371(明44)
75.10(大11)
75.00(大12)
73.55(大11)
73.06(大12)
70.90(大12)
70.26(大11)
68.47(明44)
66.32(大12)
64.85(大11)
63.73(大12)
京奉線鐵道橋
脚上 37.67
測地盤線
水位
床
河
2878(明44)
2555(大11)
33.33(大12)
2936(大12)
平壤驛
元灘面上里
圓興里
麥田渡船場
古邑面麥田里
15/0
23/0
24/0
25/0

大同江最高洪水位連絡圖

縮尺　横　十萬八千分之一
　　縦　二百分之一

凡例

大正十二年洪水位
大正十一年洪水位
明治四十四年洪水位

(尺)
80
70
60
50
40
30
20
10
0
-10
-20

大安里量水標
零点標高(-)3.62

碧島堤防
堤頂標高21.00

南申面堤防
堤頂標高24.00~24.50

下万景台量水標
零点標高(-)3.01

京義線鐵道橋
脚上 37.67

平壌甲號量水標
零点標高
大同橋
橋脚上38.15

平壌乙號量水標
零点標高 5.15
量水標
5.15

水道橋
橋脚上43.0

道路

(土圧頂高)平均干潮位線

普通江洪水位

大正十一年洪水位

明治四十四年洪水位

12.68 (大12)
12.53 (壬戌)
11.77 (大11)

3.70 (壬戌)

16.00(大12)
13.21(大11)

20.90(大12) 17.63(明44)

22.20(大12)

18.42(明44
16.72(大11)

26.69(大12)
18.94(大11)

23.28(明44)

31.5(大12)
27.59(明44)
24.01(大11)

28.78 (明44)
25.55(大11)

29.36(大12)

33.33(大12)

42.50(大
34.38(明44)
32.22(大11)

39.05(大12)

36.35(大12) 30.85(大11)
28.85(大11)

平均滿潮位

平均干潮位

名称	城巖面大安里	海鴨面新葛里	混陽江合流点	苅次面花田里	石湖亭	坪城里	順和江合流点	普通江合流点	平壌兵器製造所対岸	平壌駅	船橋里	平壌市街中央部	平壌水道水源地
距離	7/0	8/0	9/0	10/0	11/0	12/0	13/0	14/0	15/0	16/0			

圖
第二百十三圖
平壤乙號量水標
零点標高 5.15
平壤甲號量水標
零点標高 5.15
大同橋
橋脚上 38.15
水道橋
橋脚上 43.00
京義線鐵道橋
脚上 37.67
長水院量水標
零点標高 16.35
麥田量水標
零点標高 42.10
大正十二年洪水位
明治四十四年洪水位
大正十一年洪水位
平水位
河
床
(尺)
80
70
60
50
40
30
20
10
0
-10
-20
平壤驛
船橋里
平壤市街中央部
平壤水道水源地
林原面清岩里
寺洞驛附近
美林驛附近
高坊山
南江合流点
柴足面表垈里
元灘面上里
圓興里
麥田渡船場
古邑面麥田里
15
16
17
18
20
21
22
23
24
25

第二百十四圖

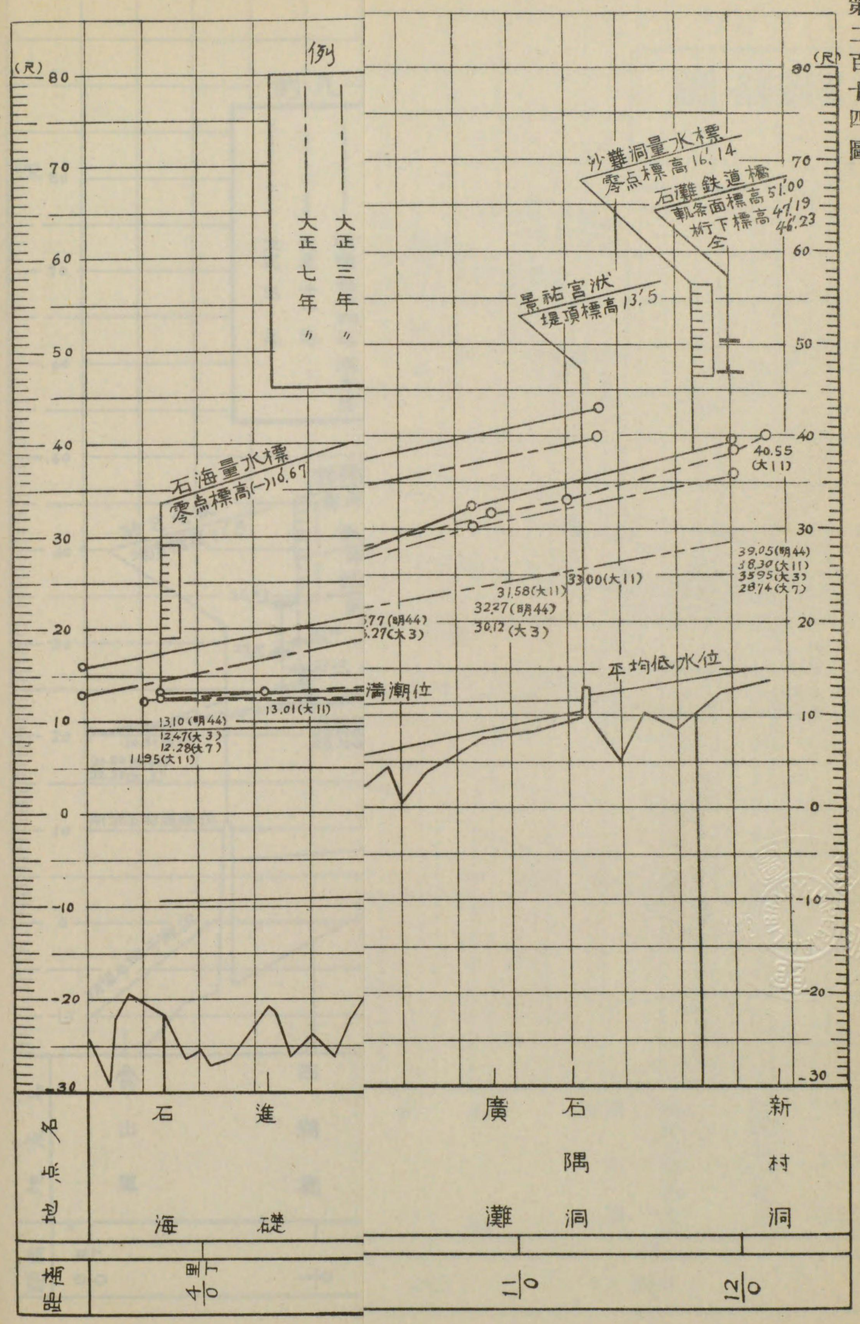
例
大正三年
大正七年〃
(尺)
80
70
60
50
40
30
20
10
0
-10
-20
-30
石海量水標
零点標高(一)16.67
沙難洞量水標
零点標高 16.14
石灘鉄道橋
軌条面標高 51.00
桁下標高 47.19
46.23
全
最結宮洲
堤頂標高 13.5
40.55(大11)
39.05(明44)
38.30(大11)
35.95(大3)
28.74(大7)
33.00(大11)
31.58(大11)
32.27(明44)
30.12(大3)
平均低水位
満潮位
13.10(明44)
13.01(大11)
12.47(大3)
12.28(大7)
11.95(大11)
地点名
石進
海礎
廣石
隅灘
新村
洞洞
距離
4 0/10 里丁
11/0
12/0

載寧江最高洪水位連絡圖

縮尺　橫　一之分千八万十
　　縱　一之分百二

例凡

- 大正十一年洪水位
- 明治四十四年〃
- 大正三年〃
- 大正七年〃

(尺) 80 70 60 50 40 30 20 10 0 -10 -20 -30

石海量水標 零点標高(一)16.67

南栗面堤防 堤頂標高14.0~21.0

海昌量水標 零点標高(一)12.00

載寧江橋 橋面標高29.50

載寧江仮鉄道橋 軌条面標高31.45 桁下標高27.68

青龍量水標 零点標高(一)4.58

沙灘洞量水標 零点標高16.14

石灘鉄道橋 軌条面標高51.00 桁下標高47.19 46.23 仝

景祐宮洲 堤頂標高13.5

改修計画堤防高

改修計画洪水位

大正十一年洪水位

明治四十四年洪水位

大正三年洪水位

大正七年洪水位

13.10(明44) 12.47(大3) 12.28(大7) 14.95(大11) 13.01(大11) 14.44(大11) 13.41(明44) 12.46(大3) 17.77(大11) 20.27(大11) 18.56(大11) 19.48(大11) 16.85(明44) 15.62(大3) 19.77(大11) 19.36(大11) 20.57(大11) 20.87(明44) 18.51(大3) 12.55(大7) 22.69(大11) 26.70(大11) 25.77(明44) 25.27(大3) 25.59(大11) 23.26(明44) 22.01(大3) 16.22(大7) 31.58(大11) 32.27(明44) 30.12(大3) 33.00(大11) 39.05(明44) 38.30(大11) 35.95(大3) 28.74(大7) 40.55(大11)

朔望平均干潮位

朔望平均満潮位

平均低水位

河床

名所	石海礁	進船輸	東鍾路浦作	新地里	雙橋里	東南旧作昌	海旧作昌	内野村	瑞興江合流点	銀波川合流点	青龍	島村	廣灘	石隅洞	新村洞
距離	4/0	5/0	6/0	7/0	8/0	9/0	10/0	11/0	12/0

第二百十五圖

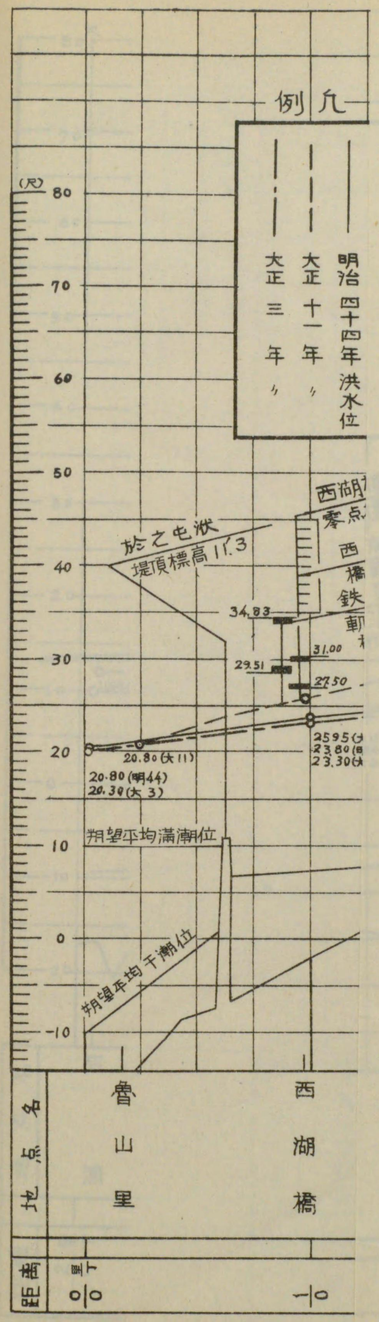
例凡
明治四十四年洪水位
大正十一年〃
大正三年〃
(尺)
80
70
60
50
40
30
20
10
0
-10
於之屯洪
堤頂標高11.3
34.83
31.00
29.51
27.50
20.80(大11)
20.80(明44)
20.30(大3)
朔望平均滿潮位
朔望平均干潮位
地点名
魯山里
西湖橋
距離
0
1/0

圖絡連位水洪高最江興瑞 寧江川支載

縮尺　横 十万八千分之一　縦 二百分之一

例凡

明治四十四年洪水位
大正十一年〃
大正三年〃

内径洞量水標
零点標高 52.49

西湖橋量水標
零点標高 1.65

於乙屯洲
堤頂標高 11.3

西湖橋
橋面標高 31.0 (軌条桁下 27.5)
鉄道橋
軌条面標高 34.83
桁下標高 29.51

大正十一年洪水位
明治四十四年洪水位
大正三年洪水位
平均低水位
期望平均満潮位
期望平均干潮位
床
河

地点名	距離
魯山里	0/0
西湖橋	1/0
鍾岩	
新陽洞里	2/0
興壽里	
大安里	3/0
月城里	
智塔里	
沼溪	4/0
馬洞	5/0
佳村里	
佳村里	

第二百十六圖

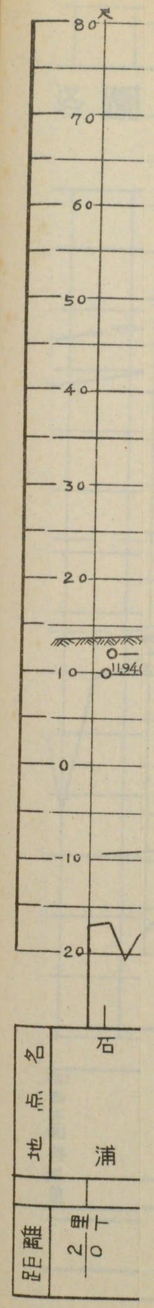

圖絡連位水洪高最江西

寧江 載川 支

縮尺 橫 十万八千分之一
縱 二百分之一

凡例

大正三年 洪水位
大正十年 〃
明治四十四年 〃

新換浦量水標
零点標高(−)9.46

西江沿岸堤防
堤頂標高13.8～46.2

旧堤高

明治四十四年洪水位
大正十一年洪水位
大正三年洪水位
朔望平均満潮位
朔望平均干潮位
平均低水位
河底

1.94(大11)
1.65(明44) 9.10(大3)
1.40(大11)
2.40(明44)
1.49(大11)
2.13(大3)
2.96(明44) 2.03(大11)
2.52(明44) 1.82(大3)
1.93(大3)
2.54(明44) 2.02(大11) 1.90(大3)
3.84(明44) 2.96(大3)
3.12(明44)
4.23(明44)
21.37(明44)
19.40(大11)
13.37(大3)

名点地	石浦	武昌里	延津	新換浦	三街里	新湖里	下牛山	上牛山	旧洞里	石塘	文化川合流点	馬鳴山	沙邑里	九月川合流点
距離	2里10丁	3里0	4里0	5里0				6里0		7里0		8里0		9里0

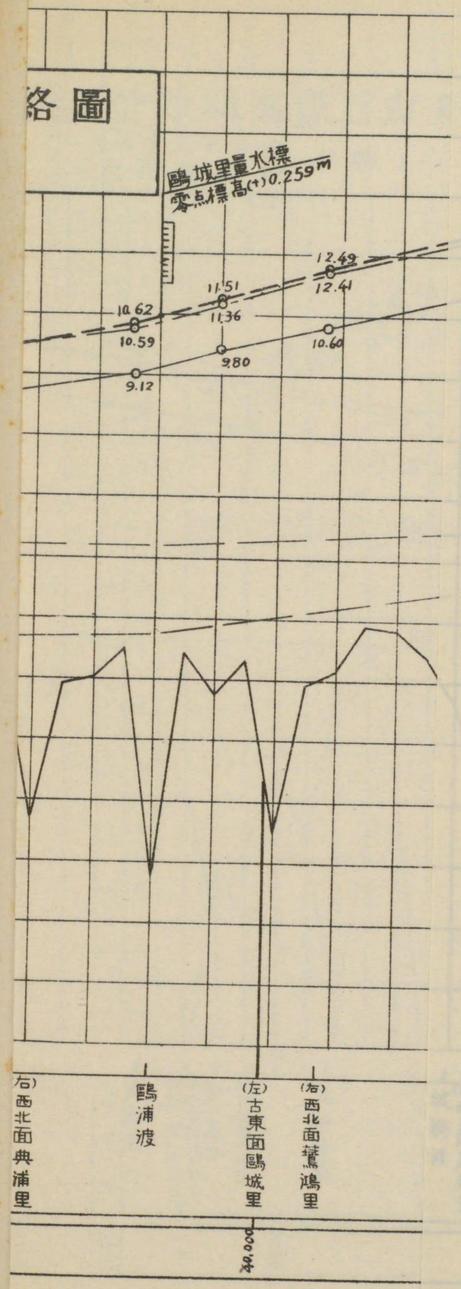
鷗城里量水標
零点標高(+)0.259m
12.49
12.41
11.51
11.36
10.62
10.59
10.60
9.80
9.12
(右)西北面典浦里
鷗浦渡
(左)古東面鷗城里
(右)西北面鷲鴻里

禮成江最高洪水位連絡圖

縮尺　横　十万八千分之一
　　縦　二百分之一

凡例

- 大正十一年洪水位
- 大正十三年洪水位
- 昭和二年洪水位

仮石置仮量水標
零点標高(−)38.53m

二等道路京城海州線渡船場
碧瀾量水標(右)
零点標高(−)3.650m

石山量水標(右)
零点標高(−)V.270m

鸕城里量水標
零点標高(+)0.259m

大正十三年洪水位
大正十一年洪水位
昭和二年洪水位
平均満潮位
平均干潮位
河床

地点名	距里
(左)(畑)海河面龍鳳里 南面倭石里	0 0
昌陵渡	
(左)南面軍隱里	5,000
(左)支流江西後川合流点	
碧瀾渡	10,000
(左)西面光井里	
(右)支流漢擢川合流点	
銭浦里渡	15,000
(右)雲山面牛浦里	
梨浦渡	20,000
(左)支流餅店川合流点	
鉢山洞渡	25,000
間洞渡	
虎頭洞渡	30,000
(右)西北面円山里	
半山渡渡	
栗浦渡	
(右)西北面典浦里	35,000
鸕浦渡	
(左)古東面鸕城里	40,000
(右)西北面葛鴻里	

禮成江最高洪水位連絡圖

縮尺 横 十万八千分之一
縦 二百分之一

第二百十七圖

石山量水標(右)
零点標高(−)1.270m

鷗城里量水標
零点標高(+)0.259m

金川量水標
零点標高(+)3.697m

大正十三年洪水位
大正十一年洪水位
昭和二年洪水位
平均滿潮位
平均干潮位
河床

6.17
6.94
5.45
4.69
5.29
9.00
8.90
9.50
9.20
7.95
10.62
10.59
11.51
11.36
9.80
9.12
12.49
12.41
10.60
14.41
14.37
12.41
15.81
15.31
17.03
16.78
14.68
17.97
17.77
15.25
19.97
19.26
17.58

(右)雲山面牛浦里
梨浦渡
(左)支流餅店川合流点
鉢山洞渡
間洞渡
虎頭洞渡
(右)西北面円山里
半山溝渡
栗浦渡
(右)西北面典浦里
鷗浦渡
(左)古東面鷗城里
(右)西北面鷲鴻里
城洞渡
(右)西北面廣新里
岐灘里渡
(左)古東面江亭里
馬灘渡
(右)支流漏川合流点
津頭渡
(左)支流五助川合流点
(左)金川面岑城里

20.000
25.000
30.000
35.000
40.000
45.000
50.000
55.000
60.000

m
21 20 19 18 17 16 15 14 13 12 11 10 9 8 7 6 5 4 3 2 1 0 −1 −2 −3 −4 −5 −6 −7 −8 −9 −10 −11 −12 −13 −14

第二百十八圖

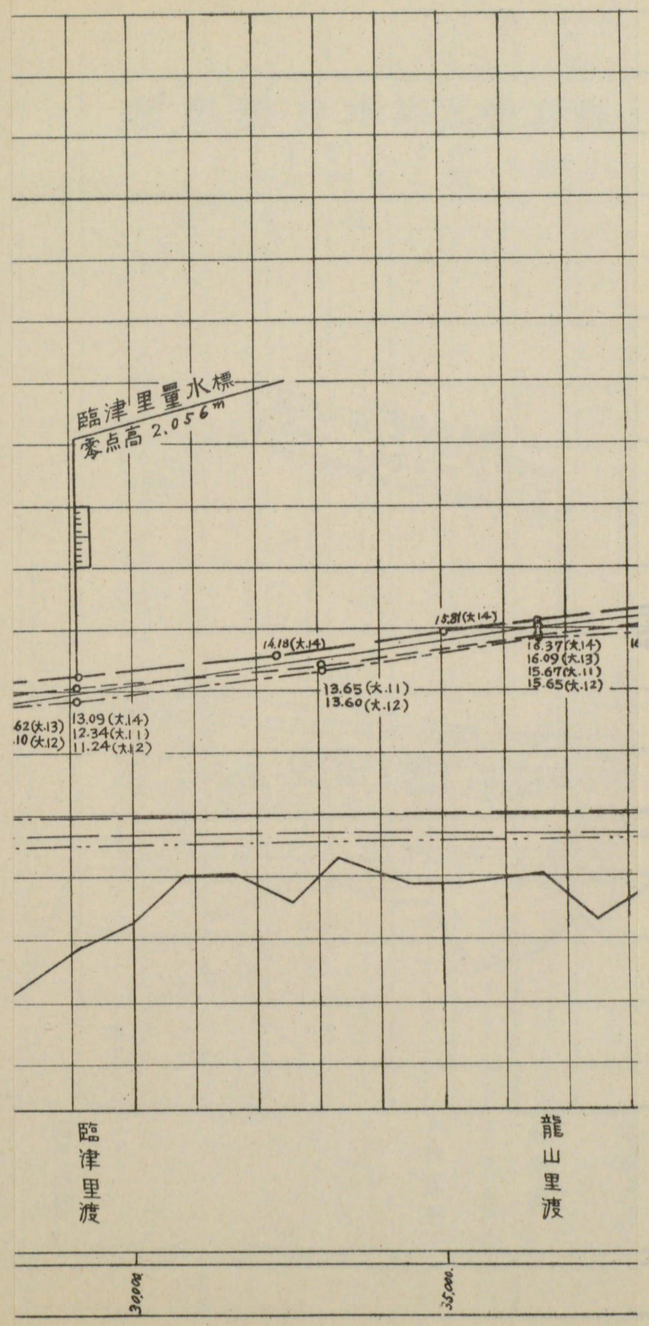
臨津里量水標
零点高 2.056m
13.09(大.14)
12.34(大.11)
11.24(大.12)
.62(大.13)
.10(大.12)
14.18(大.14)
13.65(大.11)
13.60(大.12)
15.81(大.14)
18.37(大.14)
16.09(大.13)
15.67(大.11)
15.65(大.12)
臨津里渡
龍山里渡
3000m
3500m

臨津江最高洪水位連絡圖

縮尺 横 十万分之一
縦 二百分之一

凡例

- ---------- 大正十一年洪水位
- —·—·— 大正十二年洪水位
- ———— 大正十三年洪水位
- —— —— 大正十四年洪水位

臨漢面量水標
零点高(一) 2.311m

汶山量水標
零点高(一) 0.652m

京義線鉄道橋
プラットトラス主間長 200'-00" 八連
プレートガーダー主間長 60'-00" 二連
軌条面標高 14.m230 桁下標高 11.908

臨津里量水標
零点高 2.056m

20m
15
10
5
0
-5
-10
-14

大正十四年洪水位
大正十三年洪水位
大正十二年洪水位
大正十一年洪水位
大正十五年平均朔望滿潮位
平水位
干潮位

7.16(大.14) 5.83(大.13) 5.50(大.11) 5.14(大.12)
7.02(大.14) 6.00(大.11) 5.65(大.12)
7.10(大.14) 6.25(大.11) 5.85(大.12)
6.47(大.13) 6.18(大.12)
7.14(大.14) 7.39(大.12) 6.71(大.13)
8.48(大.14) 7.63(大.13) 6.31(大.12)
9.25(大.14) 8.29(大.11) 6.88(大.12)
9.40(大.14) 9.14(大.13) 8.47(大.12)
10.46(大.14) 9.79(大.11) 9.20(大.12)
11.07(大.14) 10.27(大.13) 9.86(大.12)
11.62(大.13) 11.10(大.12)
13.09(大.14) 12.34(大.11) 11.24(大.12)
14.18(大.14)
13.65(大.11) 13.60(大.12)

地点名	支流(右)砂川合流点	井洞里渡	洛河里渡	支流(左)汶山川合流点	沙峴里渡	湖浪津渡	席浦渡	水川浦渡	桐子院瀬	臨津里渡
距離	m 00	50000.	10000	15000	20000	25000	30000	35000.		

臨津江最高洪水位連絡圖

縮尺 横 十万分之一 縦 二百分之一

一年洪水位
二年洪水位
三年洪水位
四年洪水位

汝山量水標
零点高(一)0.652m

京義線鉄道橋
プラットトラス主間長200'-00"八連
プレートガーダー主間長60'-00"二連
軌条面標高14.230 桁下標高11.908

臨津里量水標
零点高 2.056m

高浪浦量水標
零点高2.169m

立石里量水標
零点高 4.195m

6.47(大.13)
6.18(大.12)
7.14(大.11) 7.39(大.13) 6.71(大.13)
8.48(大.14)
7.63(大.13)
6.31(大.12)
9.25(大.14)
8.29(大.11)
6.88(大.12)
9.40(大.14)
9.14(大.13)
8.47(大.12)
10.46(大.14)
9.79(大.11)
9.20(大.12)
11.07(大.14)
10.27(大.13)
9.86(大.12)
11.62(大.13)
11.10(大.12)
13.09(大.14)
12.34(大.11)
11.24(大.12)
14.18(大.14)
13.65(大.11)
13.60(大.12)
15.81(大.14)
16.37(大.14)
16.09(大.13)
15.67(大.11)
15.65(大.12)
16.50(大.11)
17.46(大.14)
17.17(大.13)
16.17(大.12)
19.27(大.14)
19.17(大.13)
19.00(大.11)
16.56(大.12)

大正十一年洪水位
大正十五年平均朔望滿潮位
干潮位

井洞里渡
洛河里渡
支流汶山合流点(左)
沙峴里渡
湖浪津渡
席浦渡
水川浦渡
桐子院瀬
臨津里渡
龍山里渡
飛陽洞瀬
石浦渡
高浪浦渡
紫芝洞瀬

1/10000 1/5000 20000 25000 30000 35000 40000 45000

m 20 15 10 5 0 -6 -10 -14

第二百十九圖

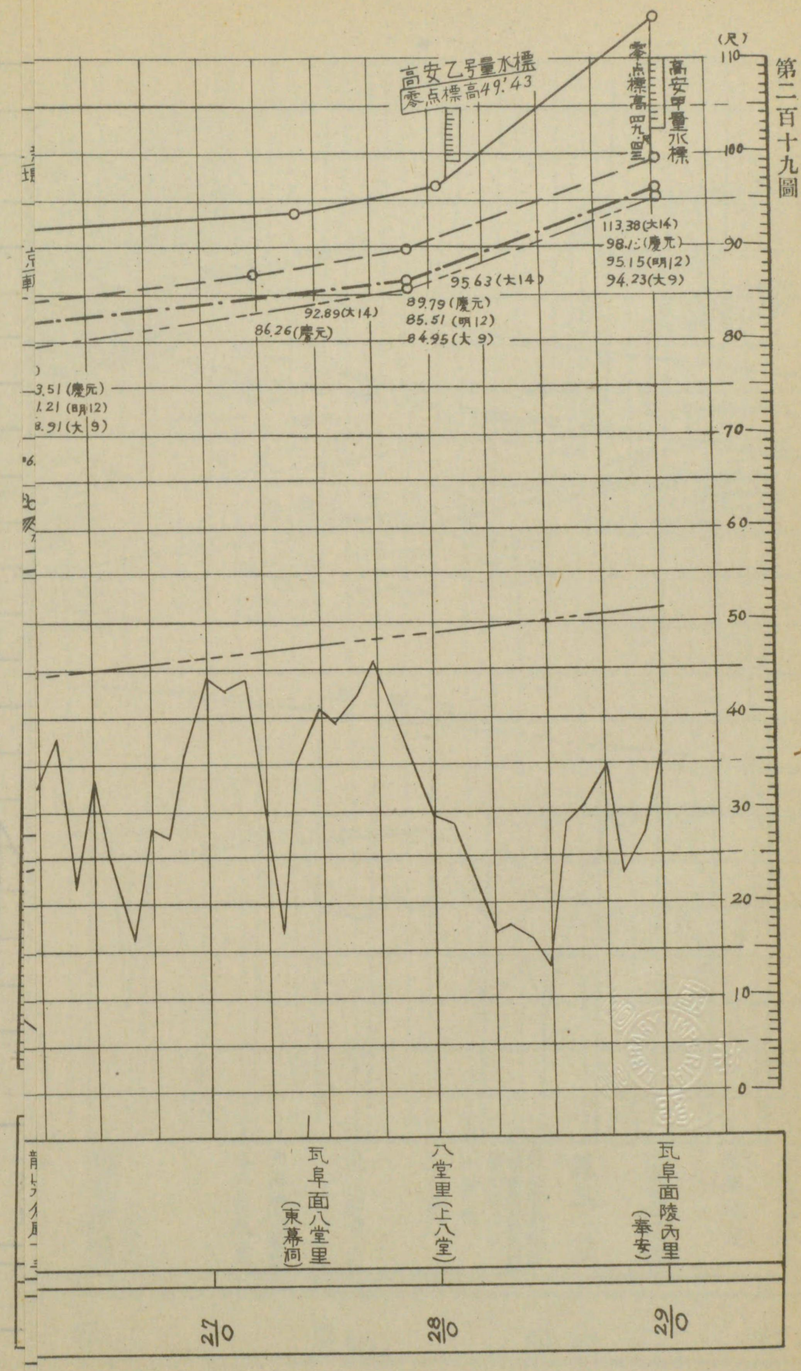
高安乙号量水標
零点標高49.43
零点標高四九四三
高安甲量水標
(尺)
110
100
90
80
70
60
50
40
30
20
10
0
113.38(大14)
98.1(慶元)
95.15(明12)
94.23(大9)
95.63(大14)
92.89(大14)
89.79(慶元)
86.26(慶元)
85.51(明12)
84.95(大9)
3.51(慶元)
1.21(明12)
8.91(大9)
瓦阜面八堂里
(東幕洞)
八堂里(上八堂)
瓦阜面陵內里
(奉安)
27.0
28.0
22.0

漢江最高洪水位連絡圖

縮尺 横十萬八千分之一
縦 二百分之一

(尺)
110
100
90
80
70
60
50
40
30
20
10
0

例凡
大正十四年洪水位
大正九年〃
明治十二年〃
慶應元年〃

長岡金浦農場提防(大正十四年現在)
堤頂標高42'80

楓谷量水標
零点標高15'078

富平水利組合堤防(大正十四年現在)
堤頂標高45'30

杏州量水標
零点標高15'269

陽川水利組合堤防(大正十四年現在)
堤頂標高50'00—51'00

陽東水利組合堤防(大正十四年現在)
堤頂標高52'50—53'0

永登浦防水堤(大正十四年現在)
堤頂標高56'0—57'0

旧龍山自記量水標
零点標高19'70

新龍山防水堤(大正十四年現在)
堤頂標高59'54—62'54

漢江人道橋
桁下標高62'86(本橋)
57'582(新橋)

京釜線鉄道橋(大正十四年現在)
軌条面標高67'552

鷺梁津仁川水道水源池堤防(大正十四年現在)
堤頂標高59'33

人道橋量水標
零点標高23'65

44'36(大14)
46'01(大14)
47'87(大14)
49'66(大14)
50'62(大14)
52'59(大14)
57'66(大14)
60'47(大14)
61'56(大14)
62'09(大14)
62'45(大14)
64'03(14)

大正十四年洪水
慶應元年洪水

56'98(慶元)
54'71(明12)
59'66(慶元)
55'62(明12)
55'10(大9)
65'42(大14)
60'36(慶元)
59'50(大9)
58'49(明12)
67'35(大14)
60'90(慶元)
60'70(大9)

滿潮位
干潮位
河床

距離	地点名
11/0	雲陽浦渡船場附近
12/0	金浦邑内附近 二山浦渡船場
13/0	楓谷里 金浦農場揚水場
14/0	富平水利組合 楊水場附近
15/0	杏州外里渡船場
16/0	杏州内里上手
17/0	陽東面傍花里
18/0	陽東面加陽里 (陽川)
19/0	蘭芝島中部
20/0	安春川合流点
	永登浦面楊花里
	永登浦駅附近
	永登浦面方串里 麻浦
	二村洞 旭川合流点
	龍山氷倉庫下手
	鉄道公園附近
	西氷庫駅
	西氷庫上手
	漢芝面漢江里
	豆毛里
	水鉛里

第二百十九圖

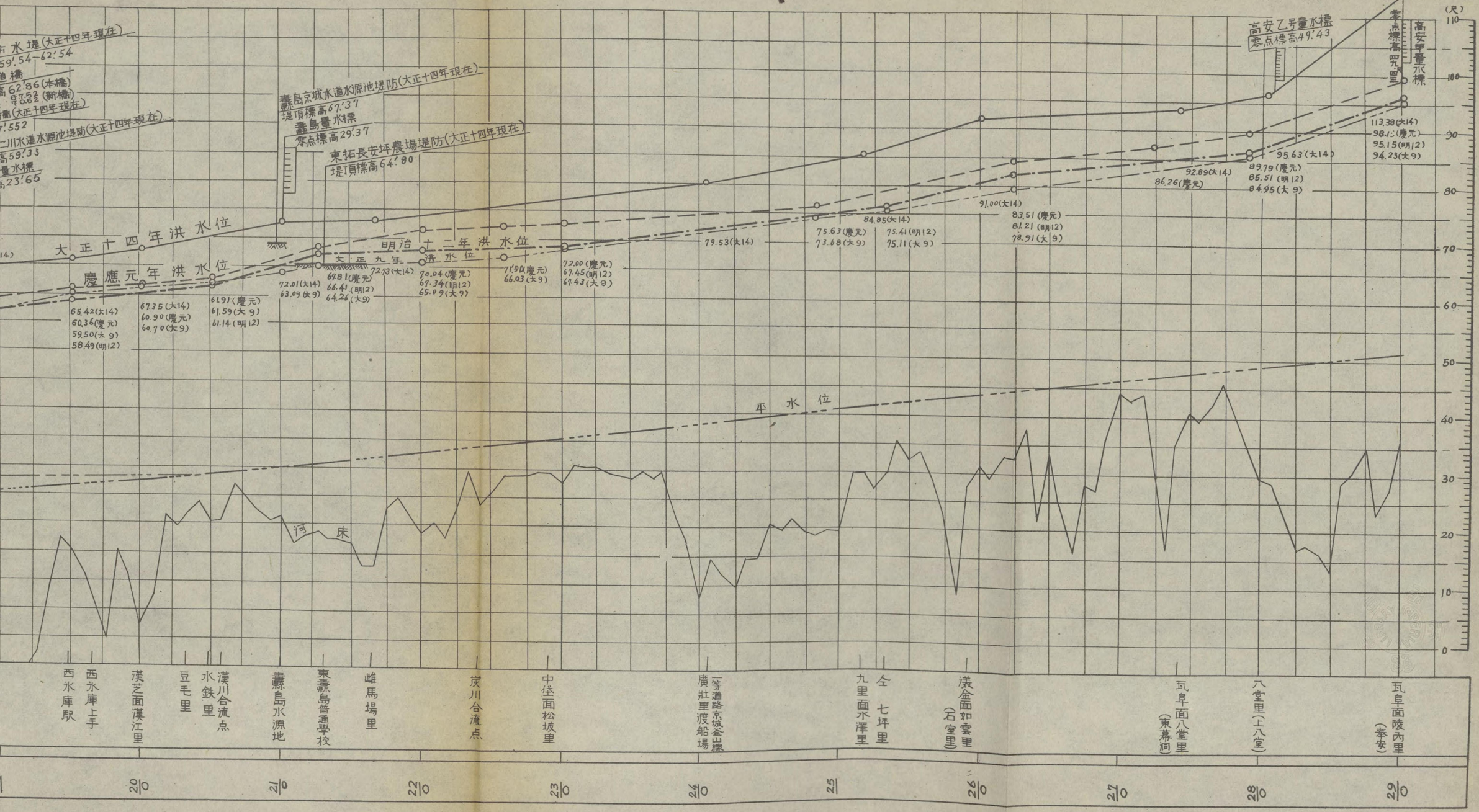
高安乙号量水標
零点標高49'43
高安甲量水標
零点標高四九四呎
(尺)
110
100
90
80
70
60
50
40
30
20
10
0
大正十四年洪水位
慶應元年洪水位
明治十二年洪水位
大正九年洪水位
平水位
河床
嚴島京城水道水源池堤防(大正十四年現在)
堤頂標高67'37
嚴島量水標
零点標高29'37
東拓長安坪農場堤防(大正十四年現在)
堤頂標高64'80
113.38(大14)
98.15(慶元)
95.15(明12)
94.23(大9)
95.63(大14)
89.79(慶元)
85.51(明12)
84.95(大9)
92.89(大14)
86.26(慶元)
91.00(大14)
83.51(慶元)
81.21(明12)
78.91(大9)
84.85(大14)
75.63(慶元)
73.68(大9)
75.41(明12)
75.11(大9)
79.53(大14)
72.00(慶元)
67.45(明12)
67.43(大9)
71.50(慶元)
66.03(大9)
72.73(大14)
70.04(慶元)
67.34(明12)
65.09(大9)
72.01(大14)
63.09(大9)
67.81(慶元)
66.41(明12)
64.26(大9)
65.42(大14)
60.36(慶元)
59.50(大9)
58.49(明12)
67.35(大14)
60.90(慶元)
60.70(大9)
61.91(慶元)
61.59(大9)
61.14(明12)
西氷庫駅
西氷庫上手
漢芝面漢江里
豆毛里
水鉄里
漢川合流点
壽縣島水源地
東壽島普通學校
雌馬場里
炭川合流点
中垈面松坡里
等道路京城釜山線
廣壯里渡船場
九里面水澤里
仝 七坪里
漢金面如雲里
(石室里)
瓦阜面八堂里
(東幕洞)
八堂里(上八堂)
瓦阜面陵內里
(奉安)
20/0
21/0
22/0
23/0
24/0
25
26/0
27/0
28/0
29/0

第二百二十圖

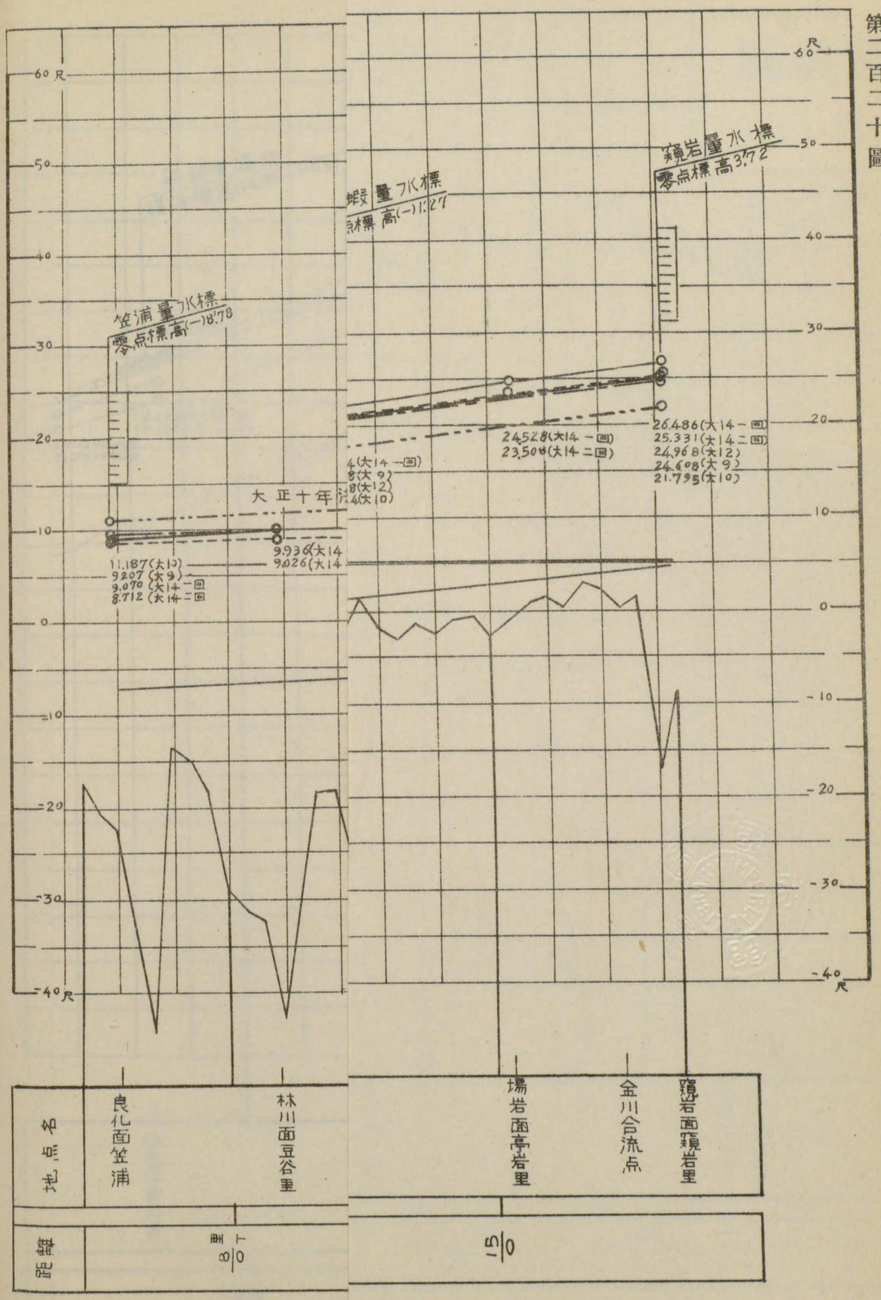
笠浦量水標
零点標高(一)18.78
蝦塲量水標
零点標高(一)1.27
鏡岩量水標
零点標高3.72
大正十年
11.187(大10)
9.207(大9)
9.070(大14一回)
8.712(大14二回)
9.936(大14
9.026(大14
24.528(大14一回)
23.504(大14二回)
26.486(大14一回)
25.331(大14二回)
24.968(大12)
24.608(大9)
21.795(大10)
60尺
50
40
30
20
10
0
-10
-20
-30
-40尺
笠浦
良化面笠浦
林川面豆谷里
場岩面亭岩里
金川合流点
鏡岩面鏡岩里
説明
1/0
1/5

錦江最高洪水位連絡圖

縮尺　横一萬八千分之一
　　縦一百分之一

例凡

- 大正九年洪水位
- 大正十年
- 大正十二年
- 大正十四年第一回
- 仝　年第二回

笠浦量水標
零点標高(一)18.78

望城面東拓堤防
堤頂標高13.50～14.00

江景自記量水標
零点標高(一)6.88

江景防水堤
堤頂標高18.00

頴詔院量水標
零点標高(一)4.88

長蝦量水標
零点標高(一)1.27

巖岩量水標
零点標高3.72

大正十年洪水位
大正十二年洪水位
大正十四年洪水位(第一回)
大正十四年洪水位(第二回)
大正九年洪水位
平均満潮位
平均干潮位
河床

11.187(大12)
9.207(大9)
9.070(大14一回)
8.712(大14二回)
9.936(大14一回)
9.026(大14二回)
10.456(大14一回)
9.026(大14二回)
13.35(大14一回)
11.18(大14二回)
15.244(大14一回)
12.779(大14二回)
7.065(大14一回)
16.494(大14二回)
16.173(大10)
14.655(大12)
12.378(大9)
21.864(大14一回)
20.678(大9)
20.348(大12)
17.444(大10)
24.528(大14一回)
23.504(大14二回)
26.486(大14一回)
25.331(大14二回)
24.968(大12)
24.608(大9)
21.795(大10)

名所	良化面笠浦	林川面豆谷里	世道面青浦里	世道面青浦里	江景	論山川合流点	世道面頴詔院里	場岩面長蝦里	場岩面亭岩里	金川合流点	巖岩面巖岩里
距離	0	8	9	10	11	12	13	14	15		

第二百二十一圖

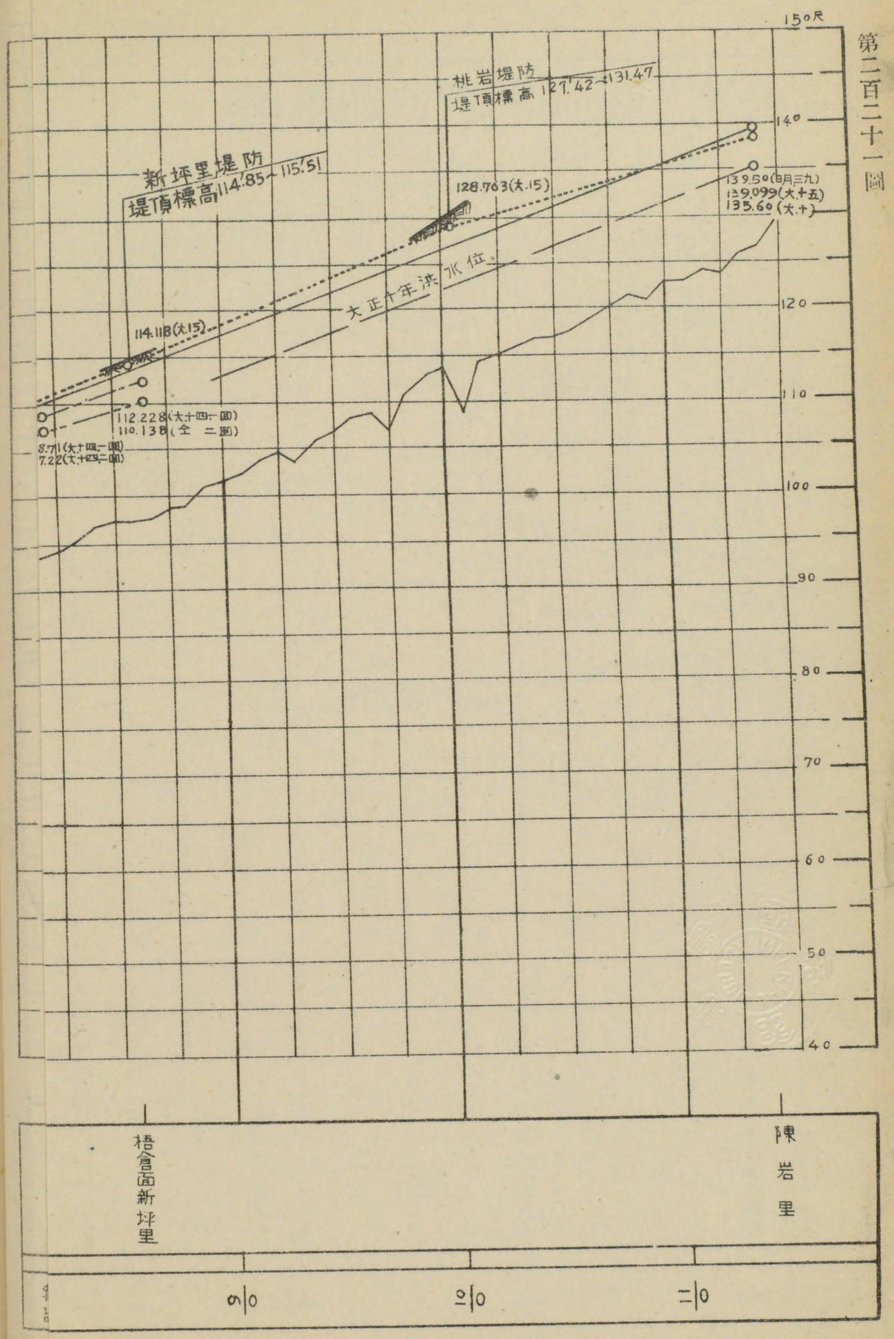
150尺
140
130
120
110
100
90
80
70
60
50
40
桃岩堤防
堤頂標高 127.42~131.47
新坪里堤防
堤頂標高 114.85~115.51
128.763(大.15)
139.50(8月三九)
139.099(大十五)
135.60(大.十)
大正十年洪水位
114.118(大.15)
112.228(大十四一0)
110.138(全 二0)
8.71(大十四一0)
7.22(大十四一0)
梧倉面新坪里
陳岩里
0|0
0|0
二|0

錦江支川 美湖川最高洪水位連絡圖

縮尺　横 一之千八萬十分之一
　　縦 一之百分之一

例凡

- 大正十年　洪水位
- 大正十二年　〃
- 大正十四年　第二回　〃
- 大正十四年　第一回　〃
- 明治三十九年洪水位　〃
- 大正十五年　〃

京釜線鉄道橋
軌条面標高 92.170

美湖川橋
橋面標高 99.100

石花量水標
零点標高 67.396

美湖川堤防
堤頂標高 92.100～95.100

新坪里堤防
堤頂標高 114.85～115.51

99.00
95.00

大正十五年洪水位
大正十四年第一回洪水位
大正十四年第二回洪水位
大正十二年洪水位
大正十年洪水位
明治三十九年洪水位

8.35(明39)
82.604(大15)
81.5(大12)
85.038(大15)
85.191(大15)
89.708(大15)
97.134(大15)
100.18(大15)
104.10(大15)
114.118(大15)
92.66(大15)
91.90(大15)
78.000(明三九)
78.814(大15)
79.102(大15)
75.126(大15)
70.798(大15)
64.35(大十)
78.654(大十四一回)
74.324(全 二回)
78.32(大十四一回)
76.073(全 二回)
76.25(大十四一回)
74.261(全 二回)
82.857(大十四一回)
80.591(全 二回)
87.716(大14一回)
87.660(大12)
87.081(大14二回)
83.899(大10)
91.670(大十四一回)
93.060(大十四一回)
91.607(全 二回)
95.432(大十四二回)
98.790(大十四一回)
97.490(全 二回)
112.228(大十四一回)
110.138(全 二回)
108.711(大十四一回)
107.22(大十四二回)

床
河

地名	東面龍湖里	東面禮養里	江内面寺谷里	江外面五松里	江内面塔淵里	天水川合流点	玉山面烏山里	玉山面佳樂里	梧倉面新坪里
距離	0/0	1/0	2/0	3/0	4/0	5/0	6/0	7/0	8/0	9/0	10/0

錦江支川 美湖川最高洪水位連絡圖

縮尺 横 一之分千八萬十
縦 一之分百二

大正十年 洪水位
大正十二年 第二回 〃
大正十四年 第一回 〃
大正十四年 第二回 〃

美湖川橋
橋面標高 99'100

京釜線鉄道 橋
軌条面標高 92'170

右花量水標
零点標高 67'396

美湖川堤防
堤頂標高 92'100～95'100

99'00
95'00

桃岩堤防
堤頂標高 127'42～131'47

新坪里堤防
堤頂標高 114'85～115'51

128.763(大.15)
139.50(明三九)
139.099(大十五)
135.60(大.十)
114.118(大.15)
104.10(大.15)
100.18(大.15)
97.134(大.15)
89.708(大.15)
85.191(大.15)
92.66(大.15)
91.590(大.15)
79.102(大.15)
8.35(明.39)
82.604(大.15)
81.5(大.12)
83.038(大.15)

明治三十九年洪水位
大正十年洪水位
大正十二年洪水位
大正十四年第一回洪水位
大正十四年第二回洪水位
大正十五年洪水位

112.228(大十四一回)
110.138(全 二回)
108.711(大十四一回)
107.22(大十四二回)
98.790(大十四一回)
97.490(全、二回)
93.050(大十四一回)
91.607(全、二回)
95.432(大十四一回)
91.670(大十四一回)
87.716(大14一回)
87.660(大.12)
87.081(大14二回)
83.899(大.10)
82.851(大十四一回)
80.591(全、二回)
78.654(大十四一回)
74.324(全、二回)
78.32(大十四一回)
76.073(全、二回)
76.25(大十四一回)
74.261(全、二回)

床
河

150尺
140
130
120
110
100
90
80
70
60
50
40

東面禮養里
江内面寺谷里
江外面五松里
江内面塔淵里
天水川合流点
玉山面烏山里
玉山面佳樂里
梧倉面新坪里
陳岩里

2/0 3/0 4/0 5/0 6/0 7/0 8/0 9/0 10/0 11/0

第二百二十二圖

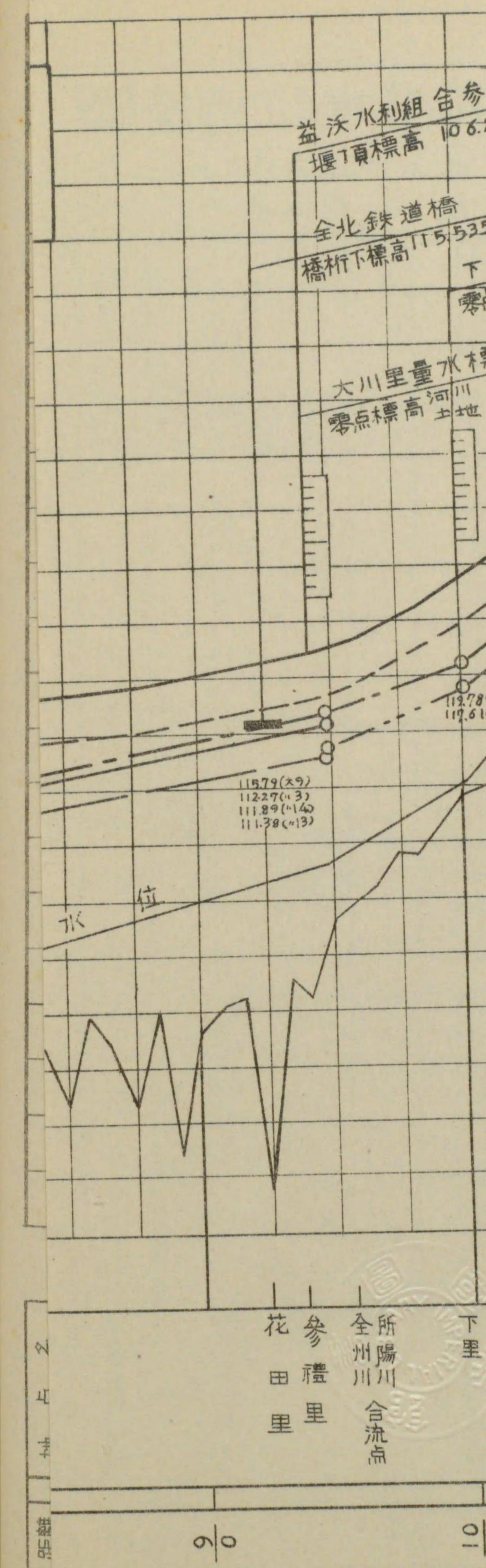

益沃水利組合参
堰頂標高 106.2
全北鉄道橋
橋桁下標高 115.535
大川里量水標
零点標高
水位
花田里
参禮里
全州川
所陽川合流点
下里

萬頃江最高洪水位連絡圖

縮尺　横　十万八千分之一
　　縦　二百分之一

例凡

大正三年洪水位
大正九年〃
大正十三年〃
大正十四年〃

東之山量水標
零点標高 河川 7.808′
土地(-)3.887′

隆熙橋
橋面標高 10.495

鉄道南線鉄道橋
橋桁下標高 102.002′ (大正十四年現在)

木川浦自記量水標
零点標高 河川 81.053′
土地(-)1.436′

白鷗亭量水標
零点標高 河川 81.976′
土地(-)0.512′

大場村量水標
零点標高 河川 83.608′
土地 1.119′

益沃水利組合参禮取水堰
堰頂標高 106.245′

全北鉄道橋
橋桁下標高 115.535′ (大正十

大川里量水標
零点標高 河川 97.491′
土地 15.002′

下里量水標
零点標高 河

改修計画堤防高
改修計画洪水位
大正九年
大正十四年
大正十三年
満潮位
干潮位
平水位
河床

9325(大14)
9224(〃9)
89.20(〃13)
9896(大14)
99.67(大9)
99.53(〃14)
92.87(〃13)
101.48(大9)
101.12(〃14)
98.11(〃13)
125.15(大9)
124.83(〃14)
122.75(〃13)
115.79(大9)
112.27(〃3)
111.89(〃14)
111.38(〃13)
113.78(大9)
110.61(〃3)

名所	新倉里渡船場	東之山渡船場	楮城里渡船場	南参里	前東里	童子浦渡船場	柳川里	木川浦	三亭里	南槿里渡船場	白鷗亭	竜江里	大場村	花田里	参禮里	所陽川合流点	全州川	下里
距離	0	1/0	2/0	3/0	4/0	5/0	6/0	7/0	8/0	9/0	10/0							

萬頃江最高洪水位連絡圖

縮尺　横　十万八千分之一
　　縦　二百分之一

第二百二十二圖

白鷗亭量水標
零点標高 河川 81.976'
土地(-)0.512'

大場村量水標
零点標高 河川 83.608'
土地 1.119'

益沃水利組合參禮取入堰
堰頂標高 106.245'

全北鉄道橋
橋桁下標高 115.535' (大正十四年現在)

下里量水標
零点標高 河川 115.601'
土地 33.112'

大川里量水標
零点標高 河川 97.491'
土地 15.002'

162.86(大9)
159.16(大3)

大正三年洪水位

大正九年洪水位

改修計画堤防高

改修計画洪水位

大正九年洪水位

大正三年洪水位

平水位

河床

高防堤画

洪水位画

九年

三年

潮位

潮位

河床

平水位

里程	名称
5/0	白鷗亭
6/0	竜江里
7/0	大場村
8/0	
9/0	花田里
10/0	參禮里
11/0	柳里
12/0	高川里
13/0	新上里
14/0	場基里
14/24	栗所里
	於牛里
	西峰里
	平地里
	高山里
	五山里

所陽川合流点

全州川

下里

第二百二十三圖

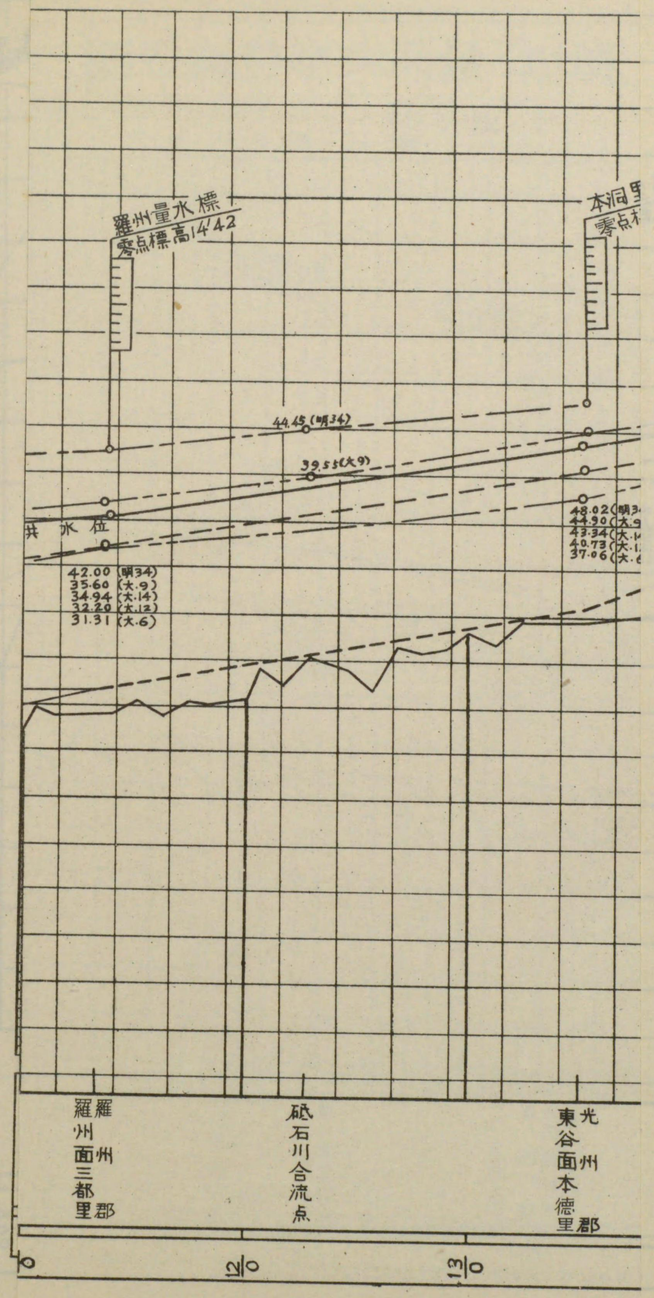
羅州量水標
零点標高14'42
本洞里
零点
44.45(明34)
39.55(大9)
井水位
42.00 (明34)
35.60 (大9)
34.94 (大14)
32.20 (大12)
31.31 (大6)
48.02 (明3
44.90 (大9
43.34 (大1
40.73 (大1
37.06 (大
羅州郡羅州面三都里
砥石川合流点
光州郡東谷面本德里
0
5/0
10

榮山江最高洪水位連絡圖

縮尺 横 一之分千八万十
縦 一之分百二

例 凡

明治三十四年 洪水位
大正六年 仝
大正九年 仝
大正十二年 仝
大正十四年 仝

(尺)
90
80
70
60
50
40
30
20
10
0
-10
-20

沙浦量水標
零点標高(-)1.44

雪津量水標
零点標高4.00

榮山浦量水標
零点標高5.74

羅州量水標
零点標高14.42

本洞
零点

明治三十四年洪水位
大正九年洪水位
大正十二年洪水位
大正六年洪水位
滿潮位
干潮位
河床

28.94(明34)
17.80(明34)
16.15(大12)
15.76(〃 9)
15.52(〃 6)

44.45(明34)
39.55(大9)
42.00(明34)
35.60(大9)
34.94(大14)
32.20(大12)
31.31(大6)

35.10(明34)
27.13(大9)
24.11(大14)
22.91(大12)
20.00(大6)

40.09(明34)
31.94(大9)
31.34(大14)
26.82(大12)
23.72(大6)

48.02(明
43.90(大
43.34(大
40.73(大
37.06(大

地点名	咸平郡鶴橋面昌谷	中村渡船場	古幕院川合流点	沙老津渡船場	羅州郡多侍面新楓	羅州郡榮山面榮山浦	羅州郡羅州面三都里	砥石川合流点	光州郡東谷面本德里
距離	4/0	5/0	6/0	7/0	8/0	9/0	11/0	12/0	13/0

榮山江最高洪水位連絡圖

縮尺 横 一之千八百十万分之一
縦 一之百二分之一

例
- 明治三十四年洪水位
- 大正六年仝
- 大正九年仝
- 大正十二年仝
- 大正十四年仝

(尺)

會津量水標 零点標高4.00
榮山浦量水標 零点標高5.74
羅州量水標 零点標高14.42
本洞里量水標 零点標高25.26
西倉量水標 零点標高40.27
馬勒里量水標 零点標高39.90

明治三十四年洪水位
大正九年洪水位
大正十二年洪水位
大正六年洪水位
滿潮位
干潮位
河床

28.94(明34)
35.10(明34) 27.13(大9) 26.11(大14) 22.91(大12) 20.00(大6)
42.00(明34) 35.60(大9) 34.94(大14) 32.20(大12) 31.31(大6)
44.45(明34) 39.55(大9) 40.08(明34) 31.34(大9) 31.34(大14) 26.82(大12) 23.72(大6)
48.02(明34) 44.90(大9) 43.34(大14) 40.73(大12) 37.06(大6)
56.81(明9) 55.94(大14) 53.41(大12) 53.3(大6) 48.97(大9) 48.19(大14) 45.89(大12) 44.97(大6)

90 80 70 60 50 40 30 20 10 0 -10 -20

古幕院川合流点 | 沙老津渡船場 | 羅州 多侍面新楓郡 | 羅州 榮山面榮山浦郡 | 羅州 羅州面三都里郡 | 砥石川合流点 | 光州 東谷面本德里郡 | 黄龍江合流点 | 光州 西倉面西倉里郡 | 光州 西倉面馬勒里郡

5/0 6/0 7/0 8/0 9/0 10/0 11/0 12/0 13/0 14/0 15/0

第二百二十四圖

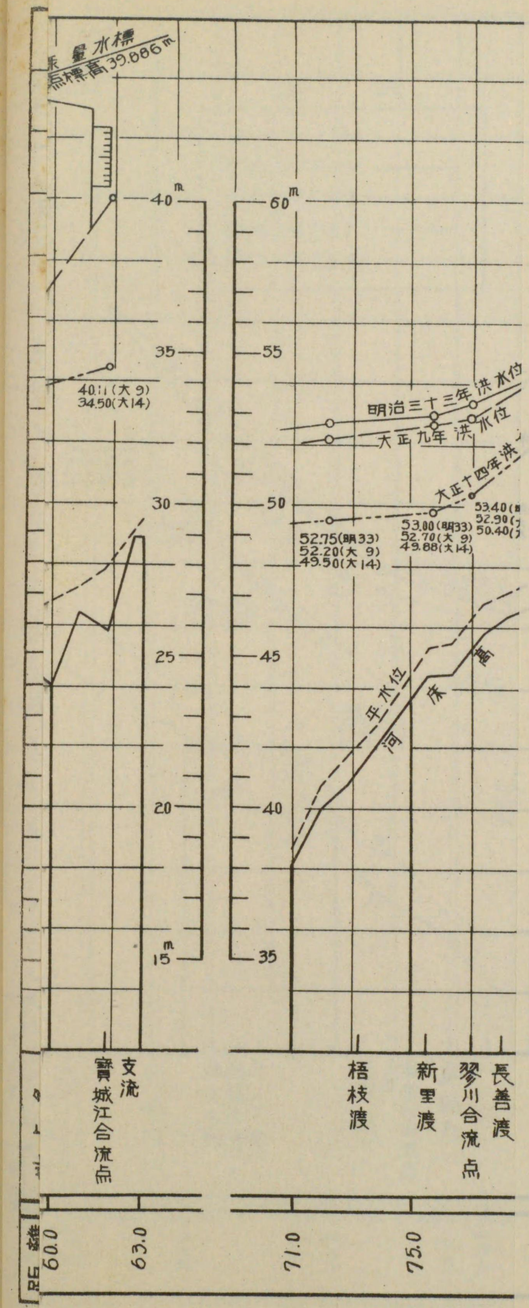
基盤水標
高標高39.886m
40m
35
30
25
20
15m
60m
55
50
45
40
35
40.11(大9)
34.50(大14)
明治三十三年洪水位
大正九年洪水位
大正十四年洪
53.40(
52.90(
50.40(
53.00(明33)
52.70(大9)
49.88(大14)
52.75(明33)
52.20(大9)
49.50(大14)
平水位
河床高
支流
寶城江合流点
梧枝渡
新里渡
夛川合流点
長善渡
距離
60.0
63.0
71.0
75.0

嬬津江最高洪水位連絡圖

縮尺 横 十万分之一
縦 二百分之一

凡例
- 明治十八年洪水位
- 明治三十三年洪水位
- 大正九年洪水位
- 大正十三年洪水位
- 大正十四年洪水位

河東量水標 零点標高 -1.485m
松高里量水標 零点標高 6.740m
嬬練量水標 零点標高 39.886m

地点名	距離 km
望徳派川	0.0
舟橋川合流点	5.0
横川派川	10.0
岳陽派川	15.0
柳渡	20.0
開峠瀬	25.0
松高里第二堰	30.0
陶山瀬	35.0
艮文渡	40.0
龍頭渡	42.0
徐市川合流点	45.0
求禮渡	50.0
新月下渡	55.0
新月上渡	60.0
支流 寶城江合流点	63.0
梧枝渡	71.0
新里渡	75.0
琴川合流点	
長善渡	

球磨川最高洪水位連絡圖

縮尺 橫 二十万分之一
縱 四百分之一

凡例

- 明治十八年洪水位
- 明治三十三年洪水位
- 大正九年洪水位
- 大正十三年洪水位
- 大正十四年洪水位

松亭里量水標 零点標高6.740m

鹿線量水標 零点標高39.666m

地点名	距離 km	明治十八年洪水位	明治三十三年洪水位	大正九年洪水位	大正十三年洪水位	大正十四年洪水位
柳渡	30.0					14.016(大13)
開峠瀬	35.0					17.517(大13)
松亭里第一瀬	40.0					19.370(大13)
松亭里第二瀬	42.0					21.225(大13)
陶山瀬	42.0					20.14(大14)
艮文渡	45.0	26.30(明18)	25.90(明33)	25.45(大9)	21.02(大14)	
龍頭渡	50.0	28.00(明18)	27.80(明33)	27.10(大9)	24.15(大14)	
支流徐市川合流点	50.0	31.40(明33)	30.70(大9)	28.35(大14)		
求禮渡	55.0	32.65(大9)	29.65(大14)			
新月下渡	55.0	36.40(明18)	36.25(明33)	33.85(大9)	33.20(大14)	
元方渡	55.0					40.11(大9) 34.50(大14)
新月上渡	55.0					
支流寶城江合流点	60.0					
院村渡	63.0					
橋項渡	71.0					
長善渡	75.0					
球磨川合流点	75.0	52.75(明33)	52.20(大9)	45.50(大14)		
新里渡	80.0	53.00(明33)	52.70(大9)	49.88(大14)		
梧枝渡	80.0	54.50(大9)	52.50(大14)			
南原	10.0	105.10(明33)	103.79(大9)	102.58(大14)		
		93.58(大9)	92.44(明33)	92.30(大14)		
		90.21(大9)	89.31(大14)			
		73.65(大9)	73.44(明33)	72.98(大14)		
		65.17(大9)	64.32(明33)	63.28(大14)		
		58.07(明33)	57.99(大9)	57.71(大14)		
		53.40(明33)	52.90(大9)	50.40(大14)		

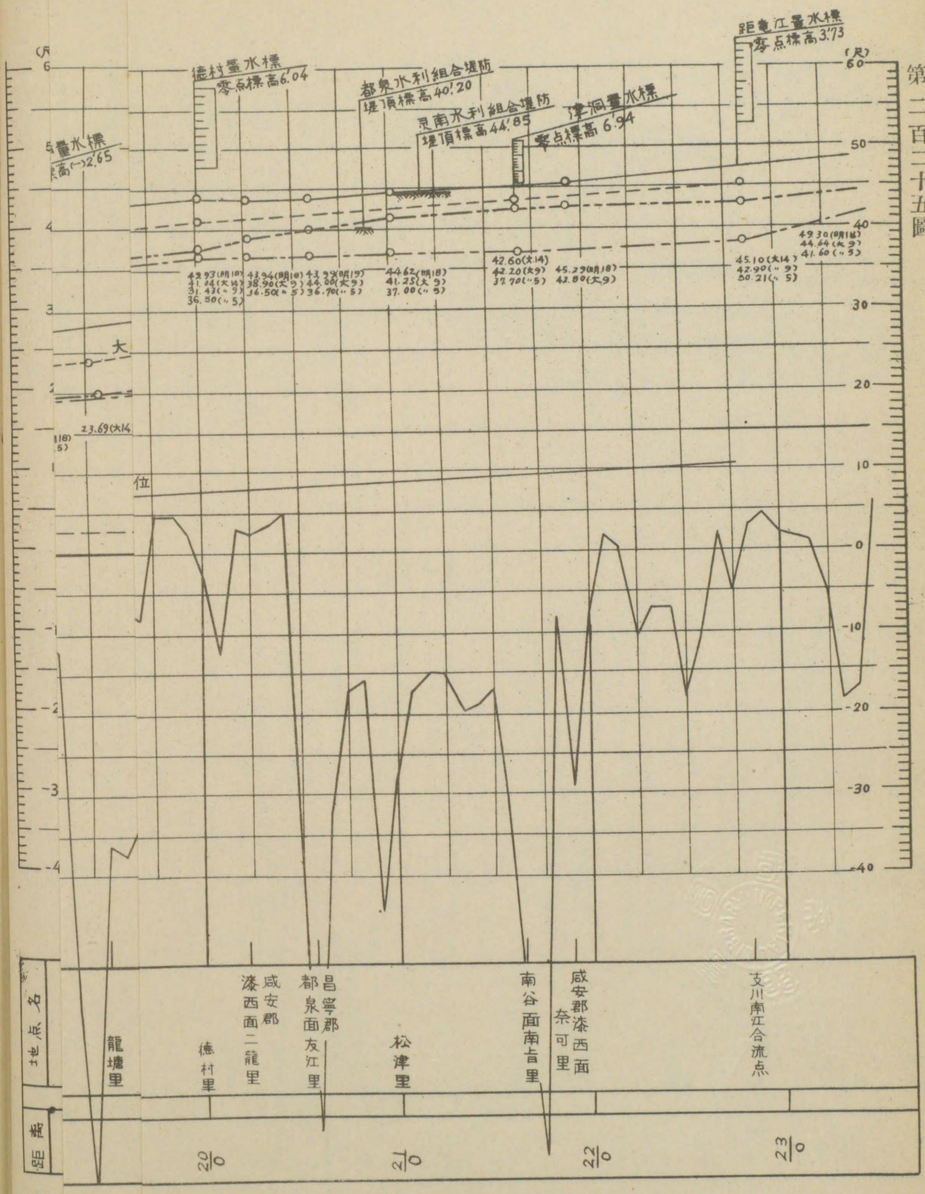
距亀江量水標
零点標高3.73
德村量水標
零点標高6.04
超泉水利組合堤防
堤頂標高40.20
灵南水利組合堤防
堤頂標高44.85
津洞量水標
零点標高6.94
5量水標
高(~)2.65
大
位
23.69(大14
(118)
.5)
42.97(明18)
41.14(大9)
31.43(~5)
36.80(~5)
42.94(明18)
38.90(大9)
36.50(~5)
43.23(明18)
44.20(大9)
36.70(~5)
44.62(明18)
41.25(大9)
37.00(~5)
42.60(大14)
42.20(大9)
32.70(~5)
45.23(明18)
42.80(大9)
45.10(大14)
42.90(~9)
50.21(~5)
49.30(明18)
44.66(大9)
41.60(~5)
6
4
3
2
1
-1
-2
-3
-4
60
50
40
30
20
10
0
-10
-20
-30
-40
(尺)
龍塘里
徳村里
漆西面二龍里
咸安郡
都泉面友江里
昌寧郡
松津里
南谷面南旨里
奈可里
咸安郡漆西面
支川南江合流点
地点名
距離
20/0
21/0
22/0
23/0

第二百二十五圖

洛東江最高洪水位連絡圖

縮尺　横 十萬八千分之一
　　縦 二百分之一

凡例
- 大正五年洪水位
- 大正九年〃
- 大正十四年〃
- 明治十八年〃

(尺)
60
50
40
30
20
10
0
-10
-20
-30
-40

下端量水標 零点標高→8.70
大浦水利組合堤防 堤頂標高 10.0～13.0
金海水利組合堤防 堤頂標高 12.00～14.00
亀浦量水標 零点標高→4.45
下東水利組合堤防 堤頂標高 15.0～18.0
梁山水利組合堤防 堤頂標高 19.0
院洞乙量水標 零点標高→2.60
院洞甲量水標 零点標高→2.65
三浪津水利組合堤防 堤頂標高

7.43(明18)
5.13(大5)
3.01(〃14)
2.30(〃9)
5.80(大9)
7.17(明18)
3.85(大5)
2.76(明18)
6.64(大5)
11.01(大14)
9.95(〃9)
9.43(〃5)
10.50(
13.71(大5) 19.71(明18) 14.96(大9)
13.72(大5) 14.51(〃5)
19.63(明18)
16.96(大9)
15.88(〃5)
天正五年洪水位
21.47(大14)
18.26(〃9)
18.02(〃5)
22.56(大14) 26.89(明18)
18.86(大5)
23.69(大14)
19.46(大9)
29.86(明18)
21.15(大9)
20.23(〃5)
27.99(大14)
23.46(〃9)
22.82(〃5)
明治十八年洪水位
大正十四年洪水位
大正九年洪水位
滿潮位
干潮位
河床

地名	距離
下面新坪里	0
新坪里	
下端里	1
下端里	
岩弓里	2
岩弓里	
沙上面甘田里	
大浦面德斗里	
德里	3
德里	
沙上面德浦	
大浦面小德里	4
亀浦面亀浦	
德川里	
河明里	
下東面島誠	6
亀浦面金谷里	
低浦川合流点	7
下東面月村	
下西面草鶴里	
梁山郡	
草鶴里	9
下西面院洞	10
龍塘里	11
龍塘里	
密陽郡下東面安台里	12

第二百二十五圖

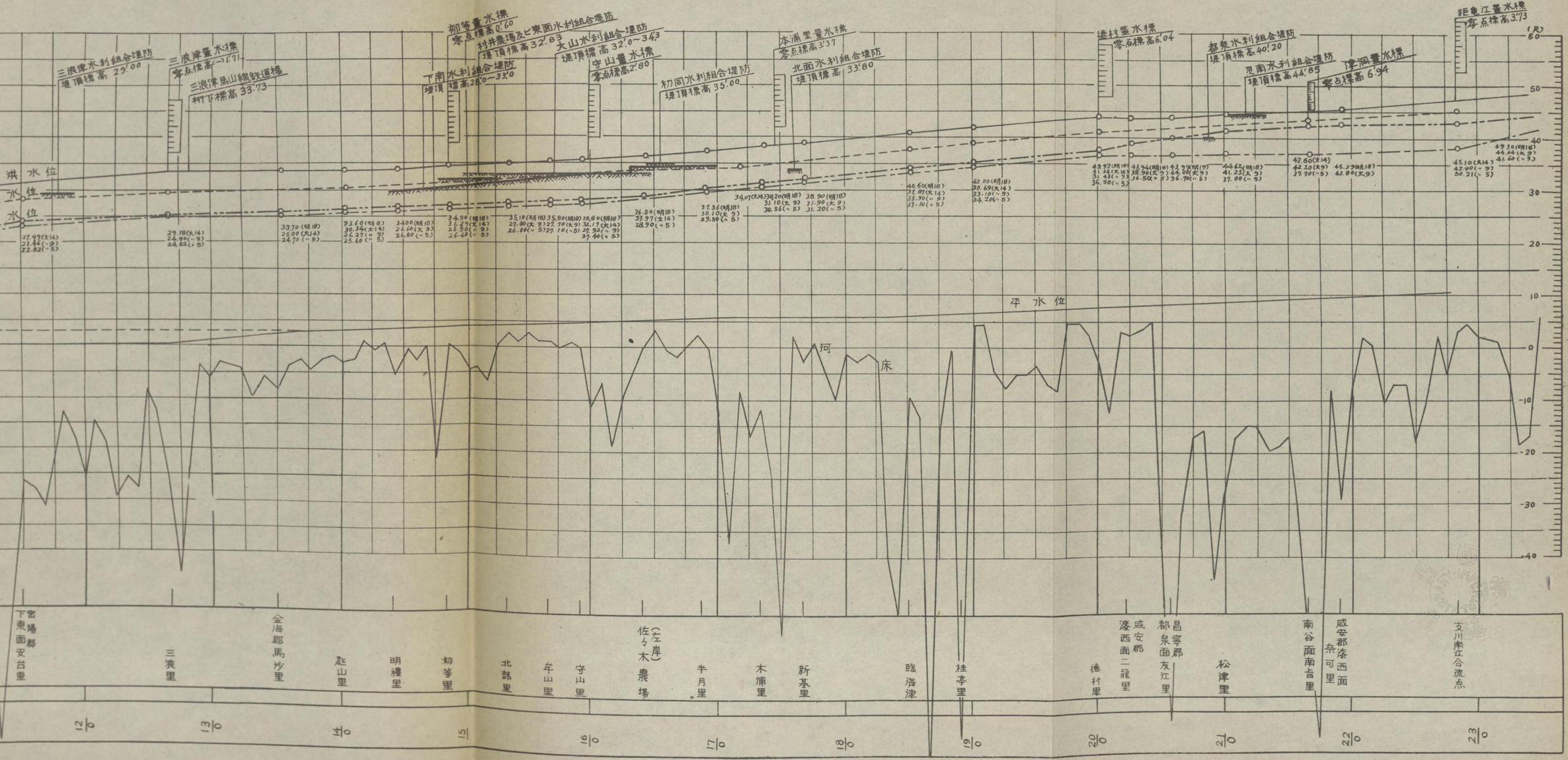
三浪津水利組合堤防
堤頂標高 29'00
三浪津量水標
零点標高(一)1'71
三浪津馬山線鉄道橋
桁下標高 33'73
柳等量水標
零点標高 0'60
村井農場及ヒ東面水利組合堤防
堤頂標高 32'83
下南水利組合堤防
堤頂標高 28'0~33'0
大山水利組合堤防
堤頂標高 32'0~34'3
守山量水標
零点標高 2'80
初同水利組合堤防
堤頂標高 35'00
本浦里量水標
零点標高 3'37
北面水利組合堤防
堤頂標高 33'80
德村量水標
零点標高 6'04
都奥水利組合堤防
堤頂標高 40'20
京南水利組合堤防
堤頂標高 44'85
津洞量水標
零点標高 6'94
距竜江量水標
零点標高 3'73
(尺)
洪水位
水位
水位
平水位
河床
密陽郡下東面安台里
三浪里
金海郡馬沙里
馬山里
明禮里
柳等里
北部里
牟山里
守山里
佐々木農場(左岸)
半月里
木浦里
新基里
臨海津
桂亭里
德村里
漆西面二龍里
咸安郡
都泉面友江里
昌寧郡
松津里
南谷面南旨里
咸安郡漆西面
奈可里
支川南江合流点

第二百二十六圖

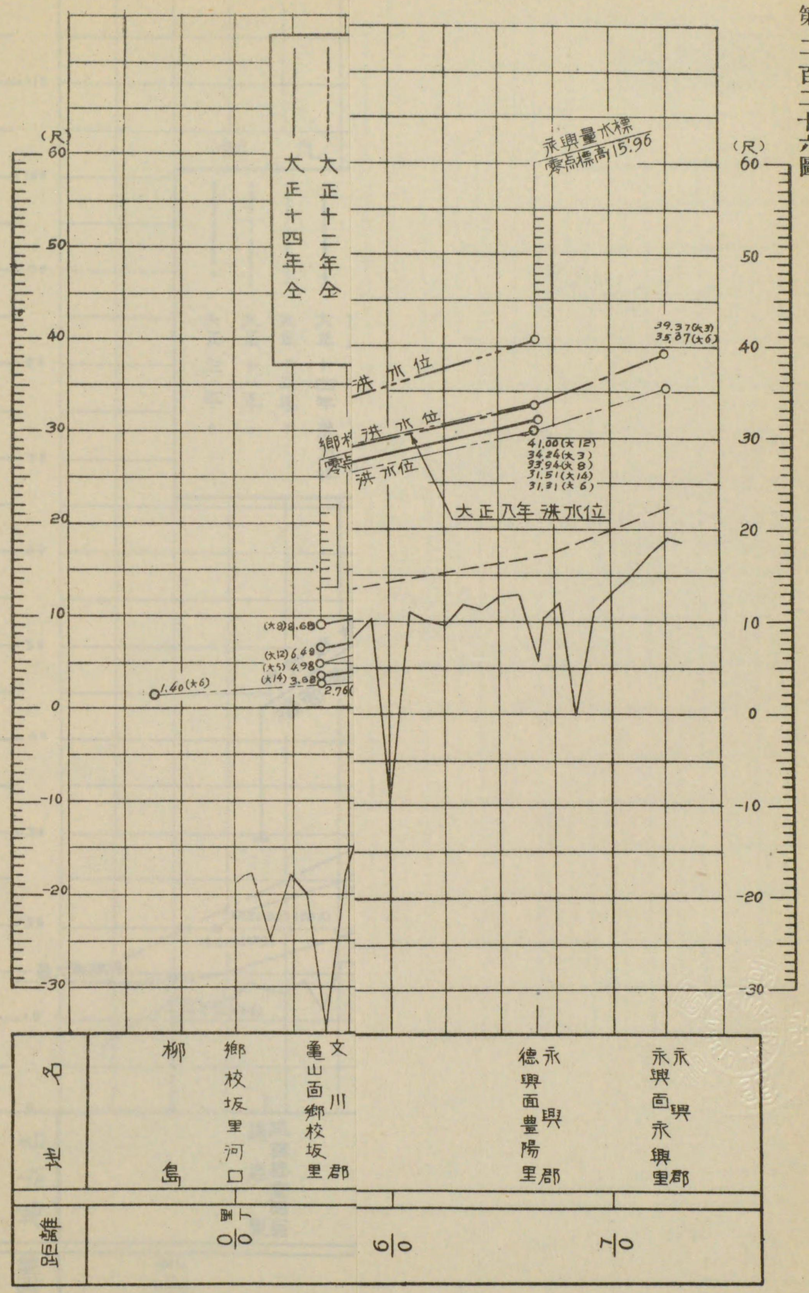
大正十二年仝
大正十四年仝
永興量水標
零点標高15.96
洪水位
鄉村洪水位
零点洪水位
大正八年洪水位
39.37(大3)
35.87(大6)
41.00(大12)
36.24(大3)
33.94(大8)
31.51(大14)
31.21(大6)
(大8)5.65
(大12)6.68
(大5)4.98
(大14)3.08
2.76
1.40(大6)
(R)
60
50
40
30
20
10
0
-10
-20
-30
名称
柳島
鄉校坂里河口
龜山面鄉校坂里
文川郡
永興與德興面豐陽里
永興郡
永興與永興面永興里
永興郡
距離標
0/0
1丁間
6/0
7/0

龍興江最高洪水位連絡圖

縮尺 橫十万八千分之一 縱二百分之一

凡例
- 大正三年洪水位
- 大正六年仝
- 大正八年仝
- 大正十二年仝
- 大正十四年仝

(尺) 60 50 40 30 20 10 0 -10 -20 -30

卿校坂量水標 零点標高 -3.22
五里浦量水標 零点標高 -3.61
坍灘量水標 零点標高 0.01
馬山場量水標 零点標高 6.32
永興量水標 零点標高 15.96

大正八年洪水位
大正十三年洪水位
大正三年洪水位
大正十四年洪水位
大正六年洪水位
大正十四年洪水位
大正十三年洪水位
大正三年洪水位
大正六年洪水位
大正八年洪水位

11.40(大8) 8.93(大12) 8.05(大3) 3.60(大6) 2.76(大6)
(大8) 6.65 (大12) 6.68 (大5) 4.98 (大14) 3.08 1.60(大6)
15.02(大8) 12.78(大12) 12.20(大3) 10.56(大14) 10.01(大6)
16.5(大3) 13.91(大6)
26.90(大12) 22.52(大3) 22.32(大8) 20.21(大14) 19.67(大6)
41.00(大12) 34.26(大3) 33.94(大8) 31.51(大14) 31.21(大6)
39.37(大3) 35.07(大6)

河床 平水位 河床

名称	柳島	鄉校坂里河口	文川 龜山面鄉校坂里	永興郡 憶岐面五里浦	永興郡 鎮坪面坪灘里	鎮興川分流点	永興郡 德興面新豐里	永興郡 德興面豐陽里	永興郡 永興面永興里
距離	0	1哩 0/0	-/0	2/0	3/0	4/0	5/0	6/0	7/0

第二百二十七圖

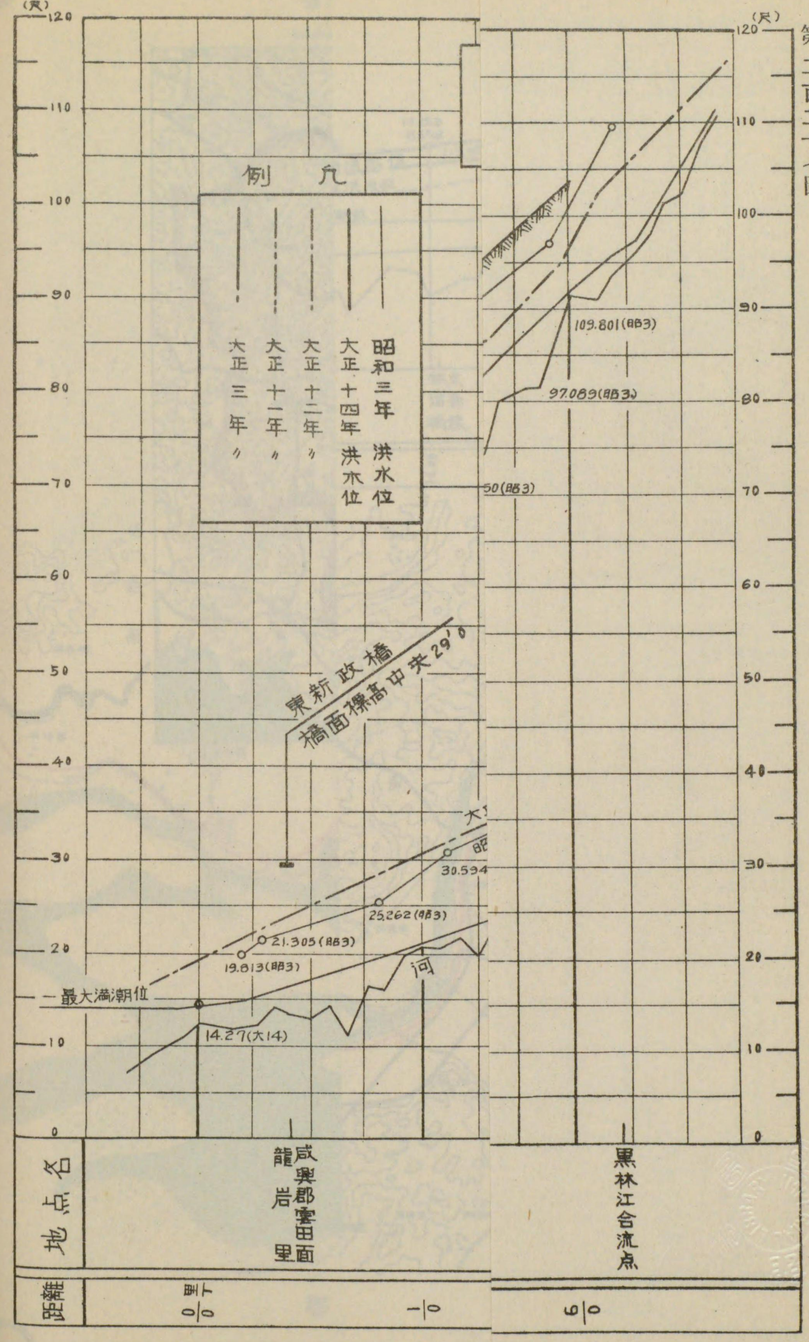
(尺)
120
110
100
90
80
70
60
50
40
30
20
10
0
例凡
昭和三年 洪水位
大正十四年 洪水位
大正十二年 〃
大正十一年 〃
大正三年 〃
109.801(BB3)
97.089(BB3)
50(BB3)
黒新政橋
橋面標高中央29'0
30.534
25.262(BB3)
21.305(BB3)
19.813(BB3)
最大満潮位
14.27(大14)
河
地点名
龍岩
黒林江合流点
距離
4里0/0
1里0/0
5里0/0

城川江最高洪水位連絡圖

縮尺　横　十万八千分之一
　　縦　二百分之一

凡例

- 昭和三年　洪水位
- 大正十四年　洪水位
- 大正十二年〃
- 大正十一年〃
- 大正三年〃

(尺) 120 110 100 90 80 70 60 50 40 30 20 10 0

東新政橋 橋面標高中央29'0

胡連川堤防 堤頂標高 49.2

城川江鉄道橋 軌条面標高 65.24 桁下標高 56.28

鳥歳橋 橋面標高 56.4

川原面堤防 堤頂標高 55.0ヘ104.6

荷西里量水標 零点標高 33.04

咸豊万歳橋量木標 零点標高 39.26

堤防高水位

改修計画洪水位

大正十二年洪水位

大正十一年洪水位

大正三年洪水位

昭和三年洪水位

平水位

最大満潮位

河床高

109.801(BB3)
97.089(BB3)
88.150(BB3)
73.267(BB3)
71.566(胡BB3)
70.194(BB3)
67.069(BB3)
60.981(胡BB3)
57.367(BB3)
56.710(胡BB3)
54.091(BB3)
52.809(胡BB3)
52.955(BB3)
51.64(大14)
48.88(大11)
46.27(大12)
48.239(BB3)
47.061(胡BB3)
45.86(大14)
43.75(大11)
40.97(大12)
45.306(胡BB3)
43.441(胡BB3)
39.009(BB3)
35.947(BB3)
30.594(BB3)
25.262(BB3)
21.305(BB3)
19.813(BB3)
14.27(大14)

地点名	咸興郡富田面龍岩里	瑚連川合流点	西城川江分流点	咸興面荷西里	咸興里面	黒林江合流点
距離	0/0	1/0	2/0	3/0	4/0	5/0	6/0

第二百二十八圖

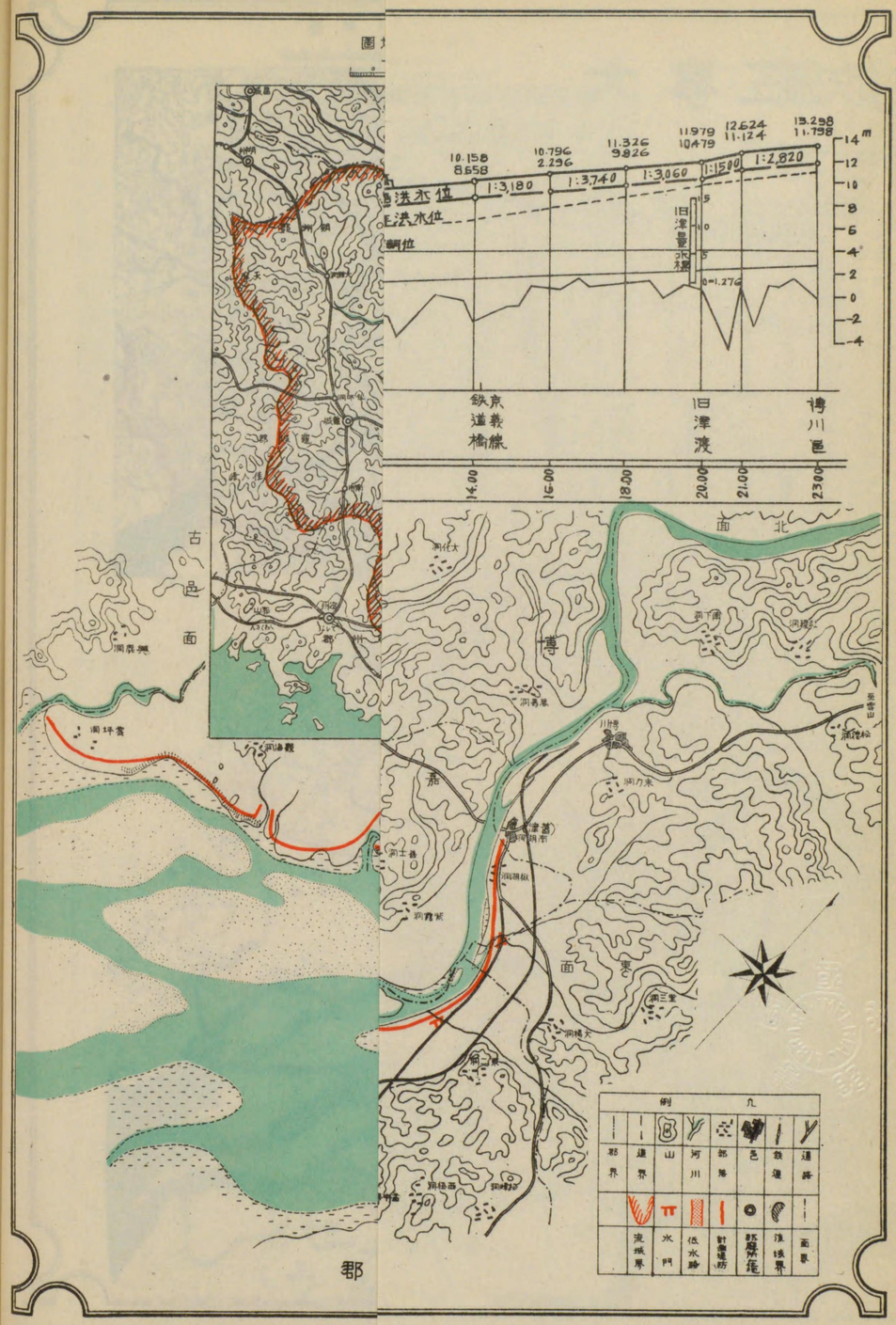
10.158
8658
10.796
2.256
11.326
9826
11979
10479
12.624
11.124
13.298
11.798
1:3,180
1:3740
1:3,060
1:1500
1:2,820
洪水位
正洪水位
舗位
旧津量水標
0=1.276
14m
12
10
8
6
4
2
0
-2
-4
鉄京道義橋線
旧津渡
博川邑
14.00
16.00
18.00
20.00
21.00
23.00
古邑面
北面
東面
郡
凡例
郡界
連界
山
河川
部落
邑
鉄道
連路
支線界
水門
低水路
計畫堤防
既成堤防
堤線界
面界

大寧江修改計畫圖

大寧江流域圖

縮尺百萬分之一

大寧江縱斷面圖

縮尺十萬分之一　橫 縮尺 縱 五百分之一

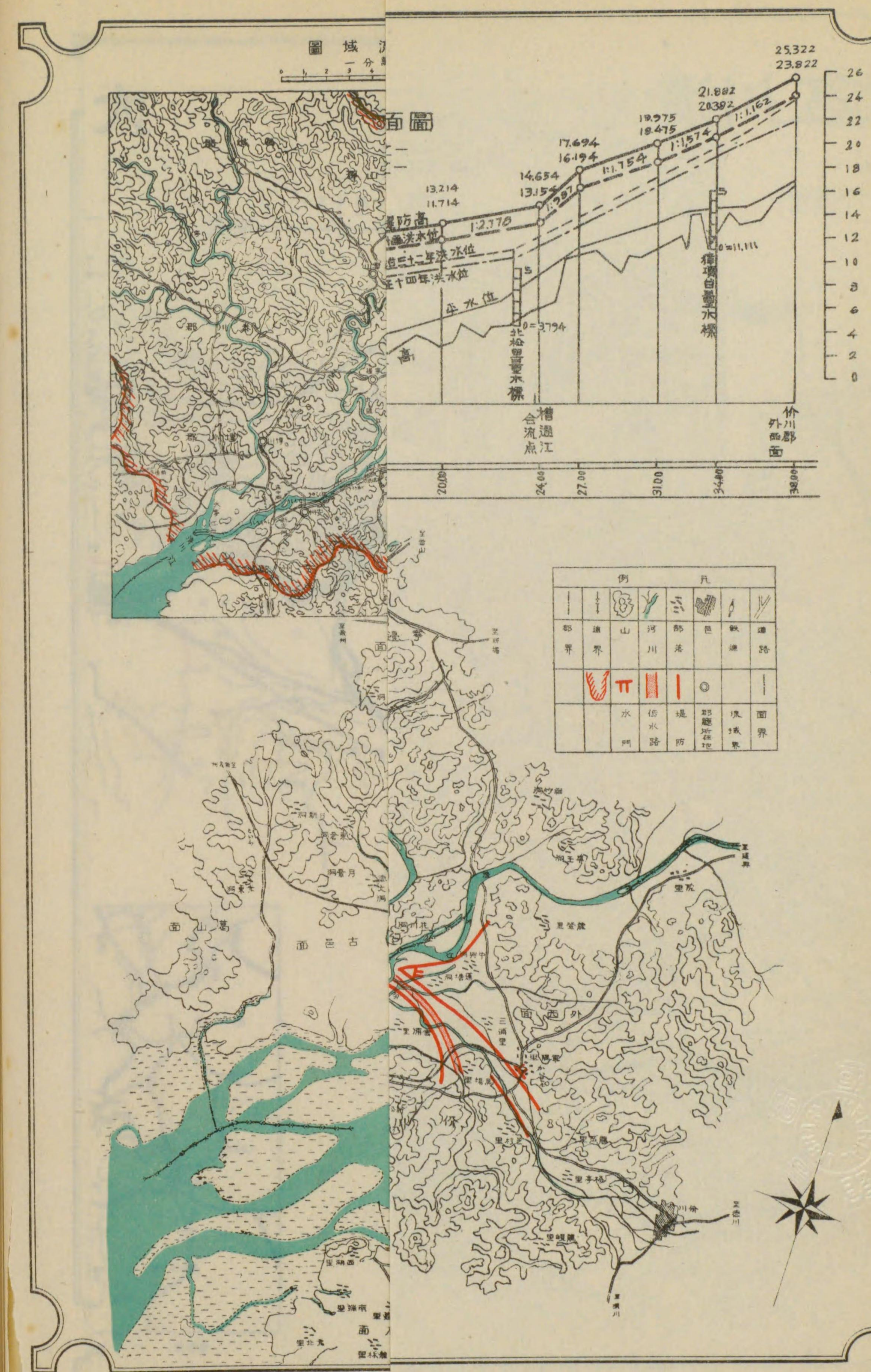

流域圖
面圖
堤防高
洪水位
平水位
25.322
23.822
21.882
20.382
19.975
18.475
17.694
16.194
14.654
13.154
13.214
11.714
1:2.778
1:987
1:1.754
1:1.574
1:1.162
0=3.794
0=11.111
合流点
20.00
24.00
27.00
31.00
34.00
38.00
凡例
郡界
道界
山
河川
部落
邑
鉄道
道路
水門
伝水路
堤防
郡廳所在地
流域界
面界

第二百二十九圖

清川江改修計畫圖

清川江流域圖

縮尺 一分萬廿五分之一

縮尺 一之分萬廿五分之一

清川江縱斷面圖

縮尺 橫十五万分之一
縱 五百分之一

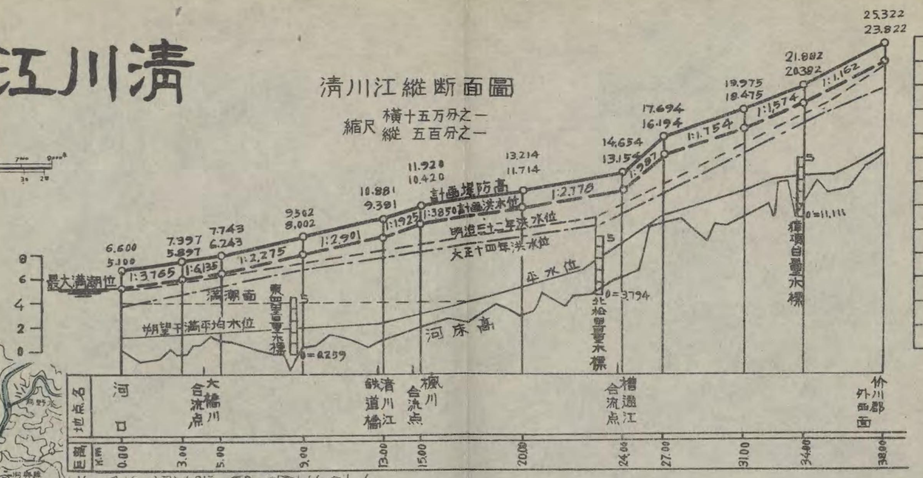

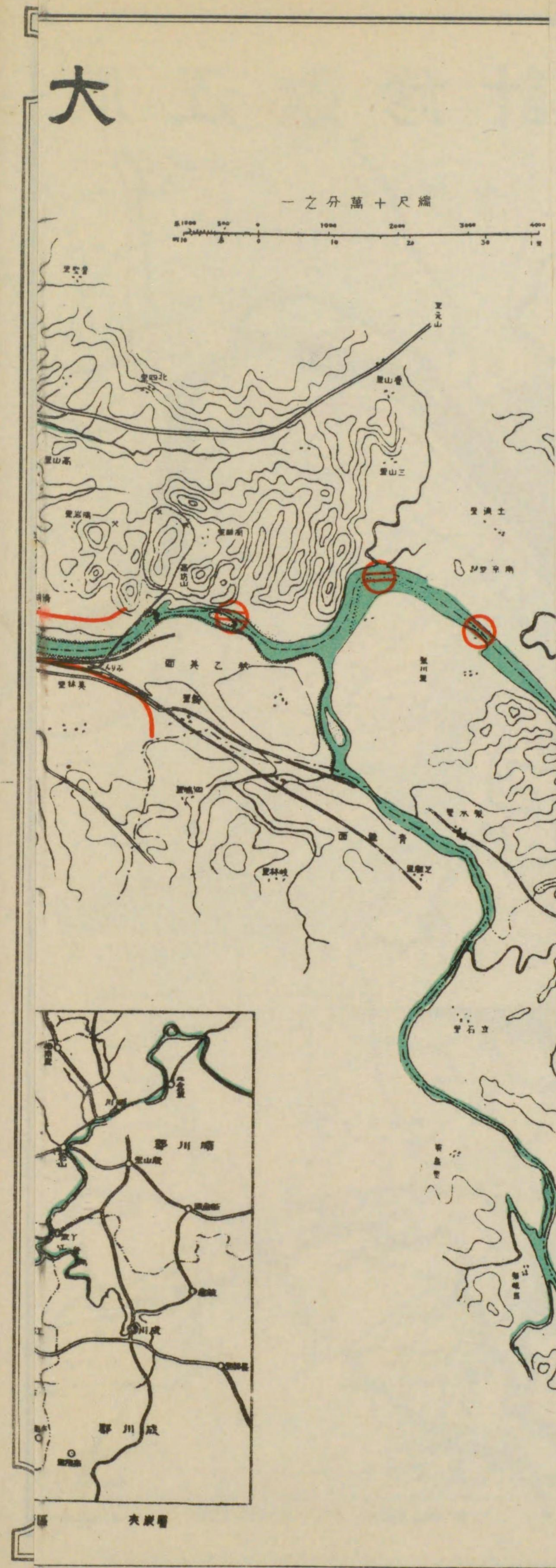

第二百三十圖

大同江改修計畫圖

縮尺十萬分之一

大同江縱斷面圖

縮尺 横四万分之一 縦八百分之一

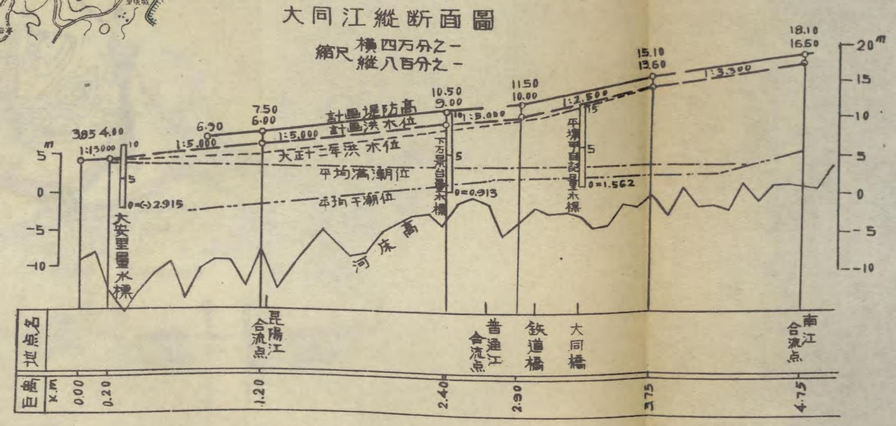

附近一覽圖

一乙分語百尺縮

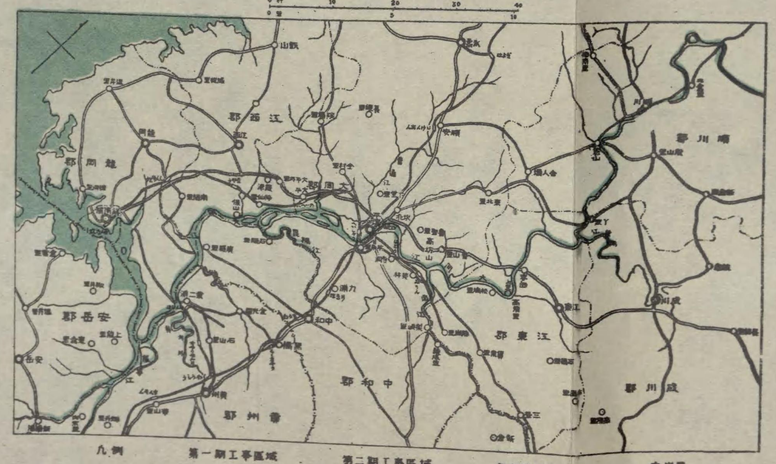

大同江改修計畫圖

縮尺十萬分之一

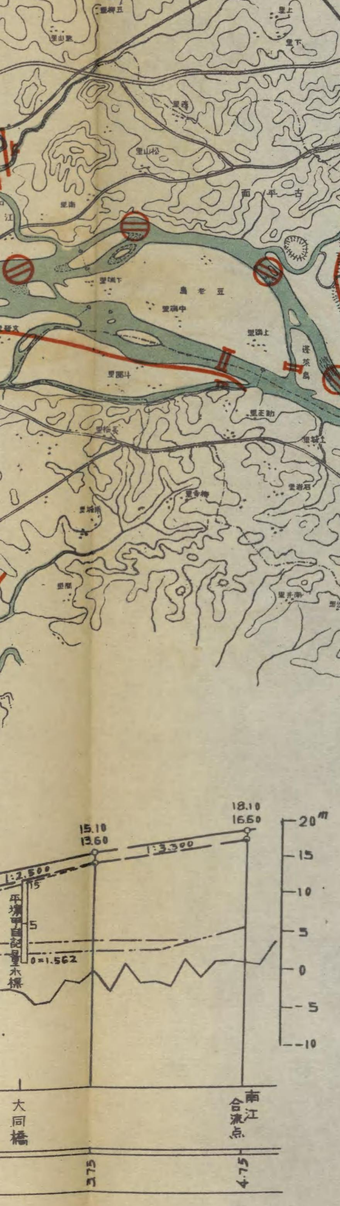

附近一覽圖

縮尺百萬分之一

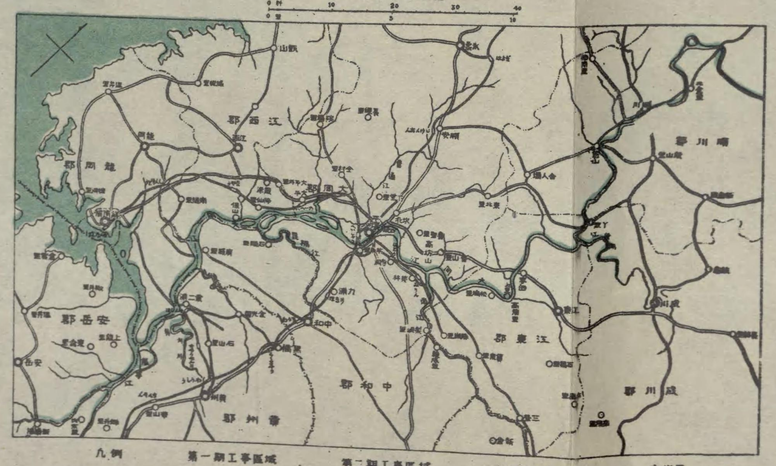

凡例

鐵道	道路	鐵道	道路	鐵道	道路
河川	郡界	河川	郡界	河川	郡界
部落	立標	部落	立標	部落	立標
都邑	測候所	都邑	測候所	都邑	測候所
山	三角點	山	三角點	山	三角點
面界	水準點	面界	水準點	面界	水準點
郡界	電信線	郡界	電信線	郡界	電信線
道路	電話線	道路	電話線	道路	電話線
計畫水門	計畫水路	計畫水門	計畫水路	計畫水門	計畫水路
計畫水制	計畫堤防	計畫水制	計畫堤防	計畫水制	計畫堤防
計畫水路	鐵道改修線	計畫水路	鐵道改修線	計畫水路	鐵道改修線

國會圖書館藏

例凡　第一期工事區域　第二期工事區域　無煙炭許可鎖區　炭鑛

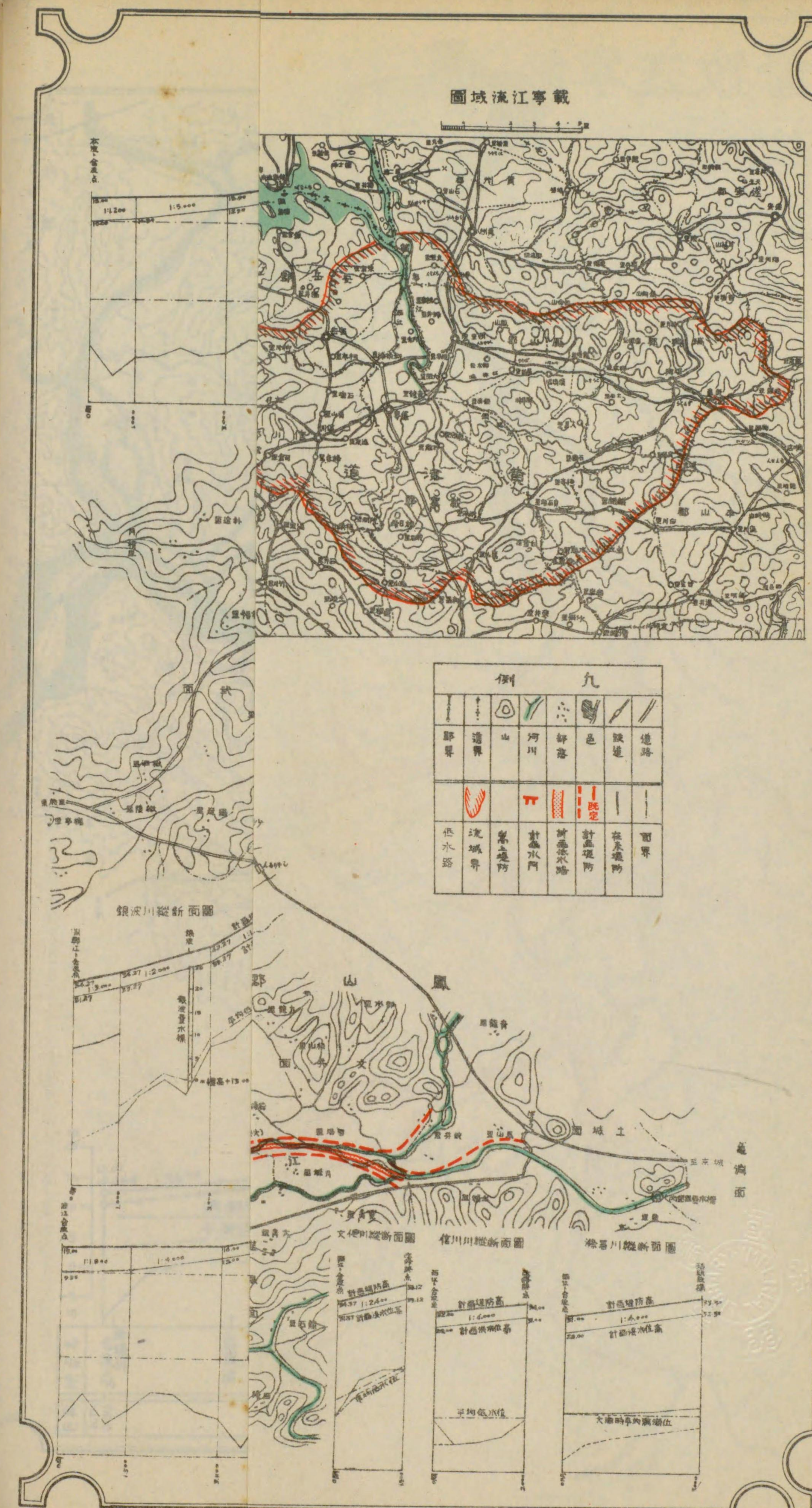

第二百三十一圖

戴寧江改修計畫圖

尺十五萬分之一

戴寧江流域圖

西江縱斷面圖

瑞興江縱斷面圖

銀波川縱斷面圖

本流縱斷面圖

文化川縱斷面圖

信川川縱斷面圖

禮泉川縱斷面圖

例九

郡界	道界	山	河川	部落	邑	鐵道	道路
低水路	流域界	築堤防	計畫水門	計畫疏水路	計畫堤防	在來堤防	面界

既定

第二百三十二圖

漢江流域圖

縮尺三百萬分一

漢江改修計畫圖

縮尺一分萬十尺

漢江縱斷面圖

縮尺 橫 三十万分之一 縱 千分之一

安養川縱斷面圖

縮尺 橫五十万分之一 縱 千分之一

凡例

道界	郡廳所在地	道廳所在地	堤防	山	部落	鐵道	道路	河川
	流域界	水門	舍倉水路	計畫堰堤	舍倉水路	計畫堰堤	面界	郡界

漢江流域圖

縮尺一分百三十萬

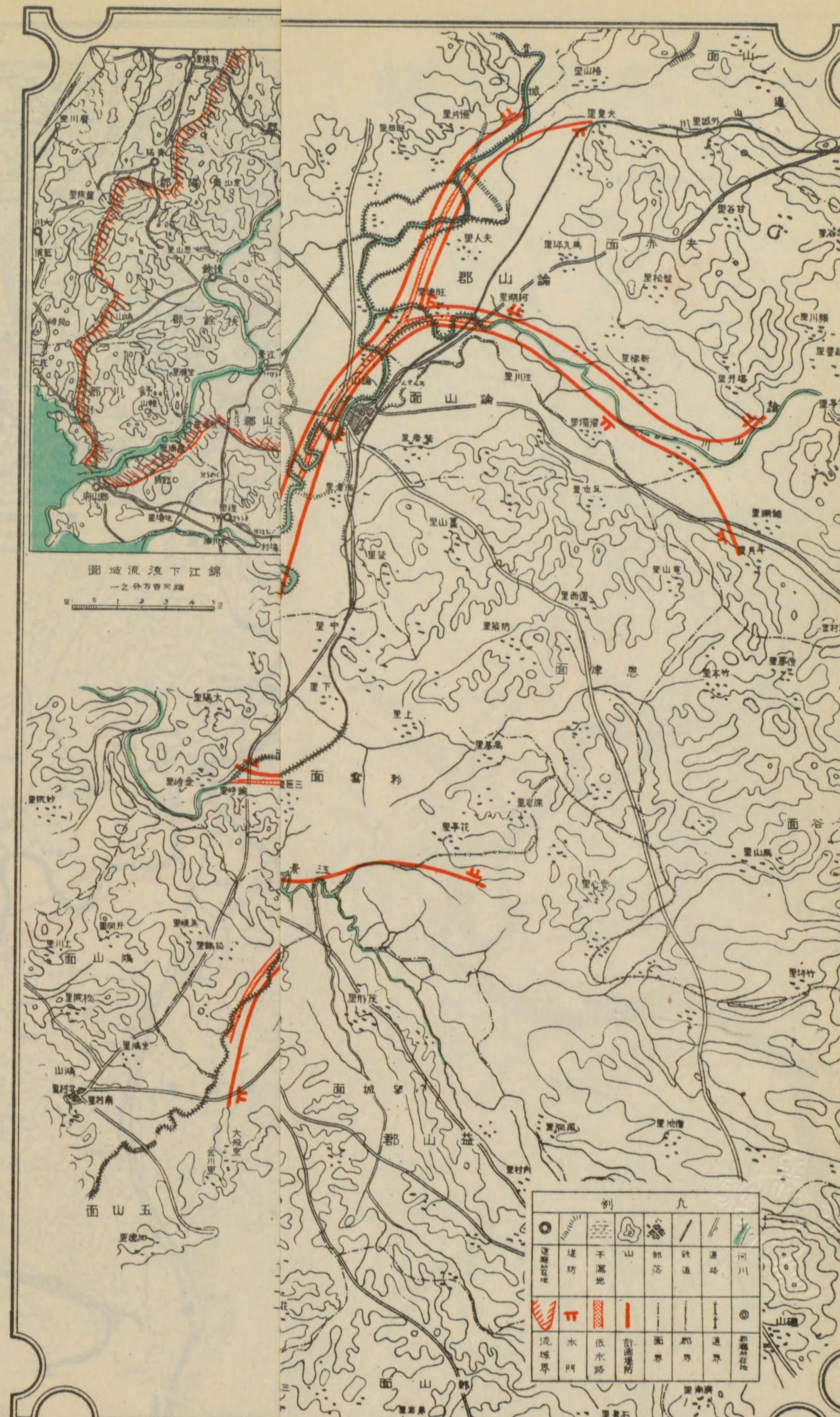
錦江下流流域圖
縮尺百万分之一
凡例
河川
道路
鉄道
部落
山
干潟地
堤防
郡廳所在地
道界
郡界
面界
計畫堤防
低水路
水門
流域界

第二百三十三圖

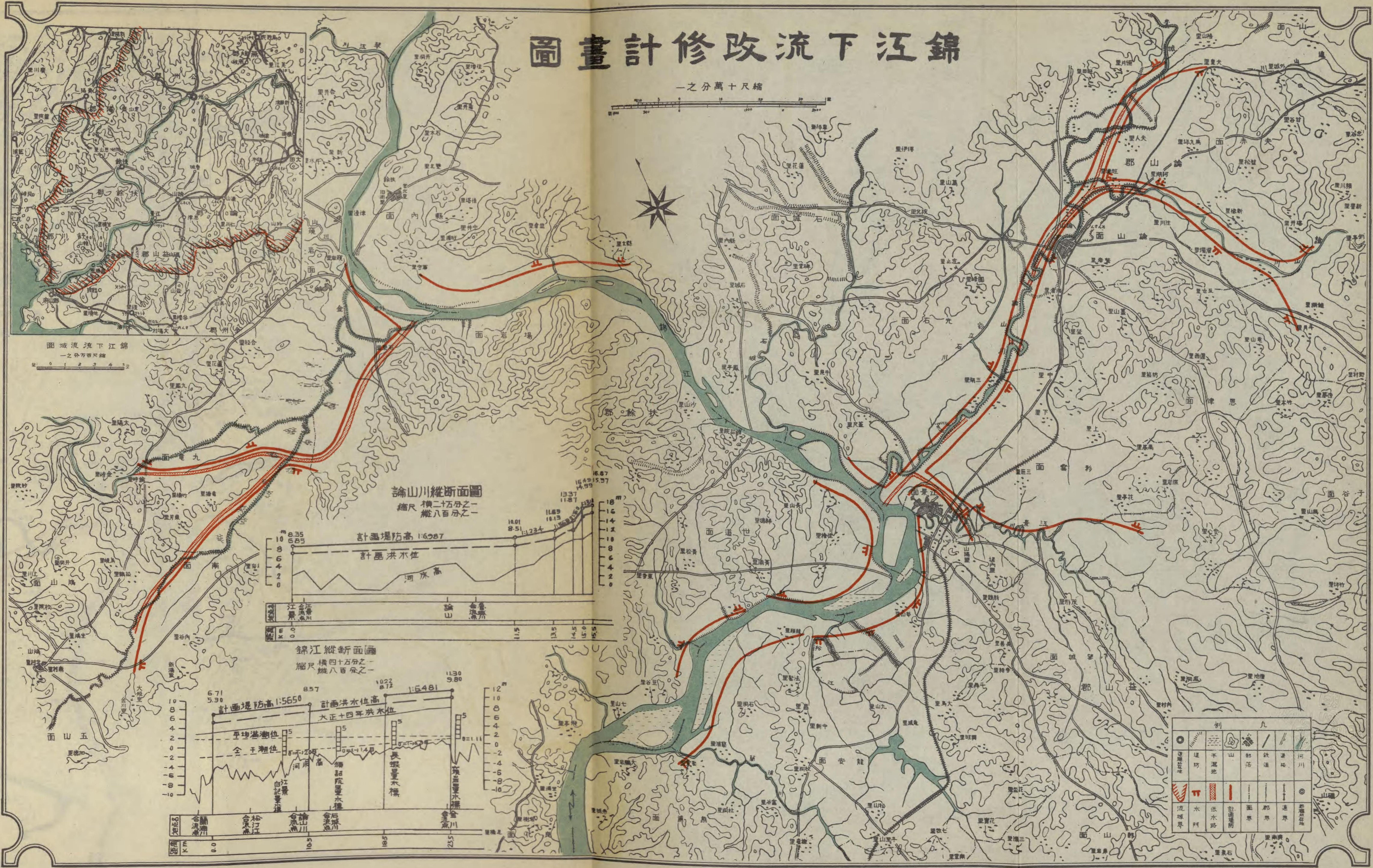

錦江下流改修計畫圖
縮尺十萬分之一
錦江下流流域圖
論山川縱斷面圖
縮尺 橫二十万分之一 縱八百分之一
計畫堤防高 1:6987
計畫洪水位
河床高
錦江縱斷面圖
縮尺 橫四十万分之一 縱八百分之一
計畫堤防高 1:5650
計畫洪水位高
大正十四年洪水位
凡例

第二百三十四圖

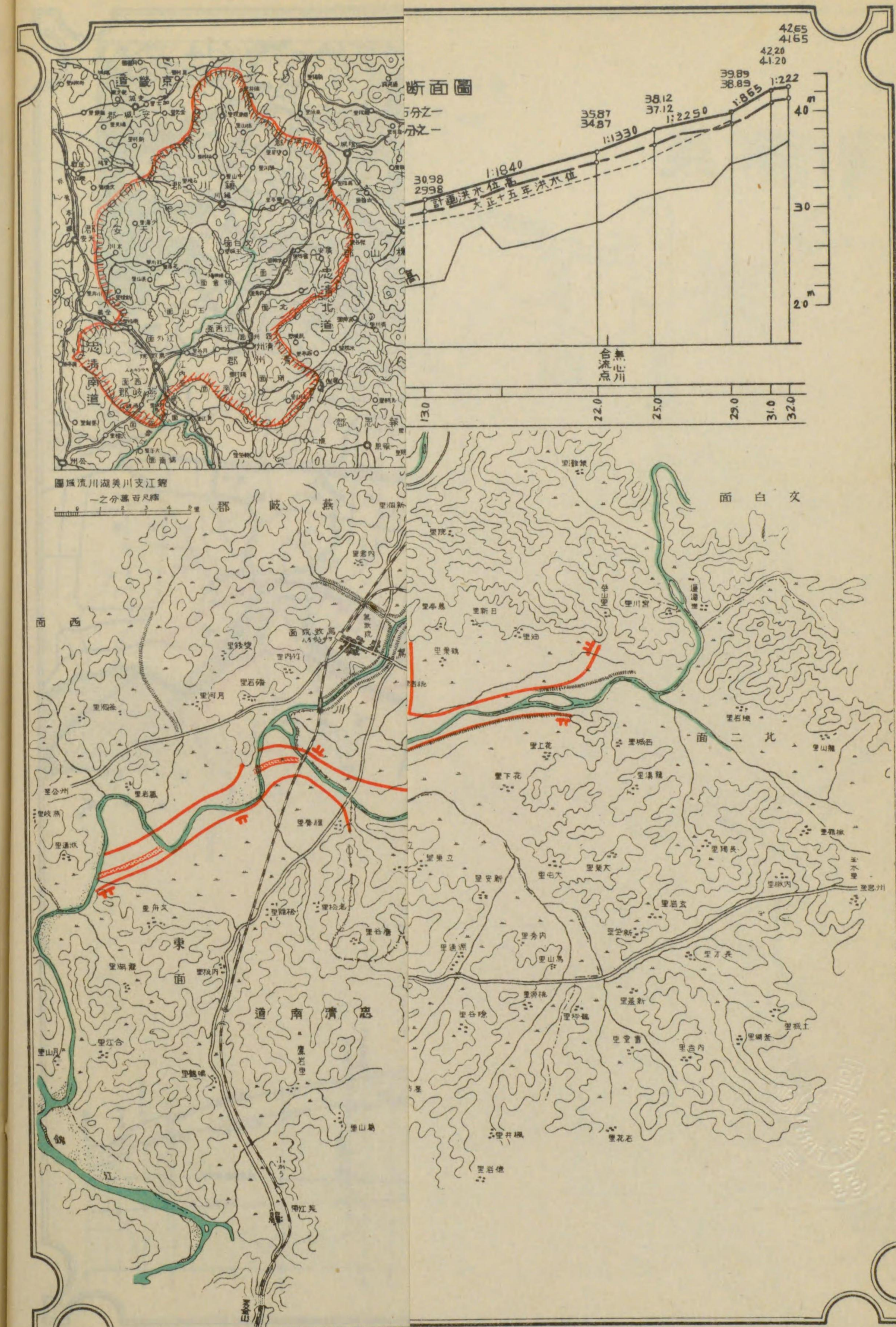

錦江支川美湖川流域圖
斷面圖
計畫洪水位高
大正十五年洪水位
30.98
29.98
1:1840
35.87
34.87
1:1330
38.12
37.12
1:2250
39.89
38.89
1:865
42.20
41.20
1:222
42.65
41.65
無心川合流点
13.0
22.0
25.0
29.0
31.0
32.0
燕岐郡
文白面
北二面
西面
東面
忠清南道

美湖川改修計畫圖

縮尺十萬分之一

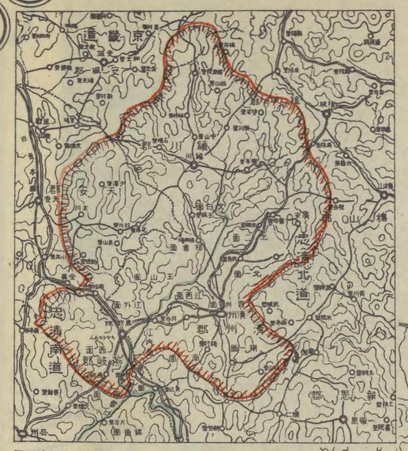

圖域流川湖美川支江錦

一之分萬百尺縮

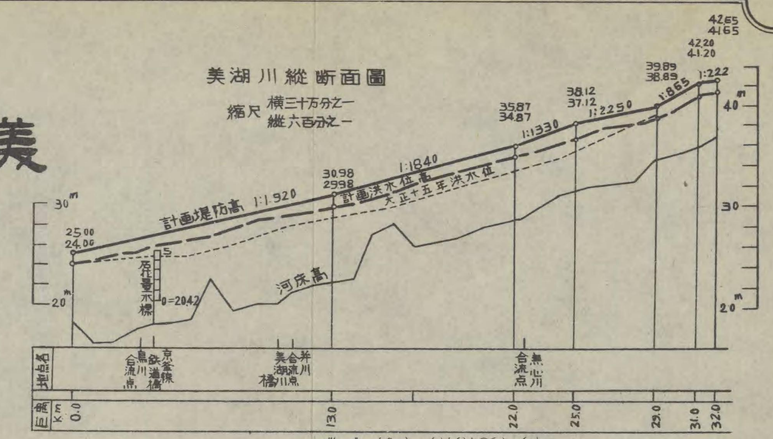

第二百三十五圖

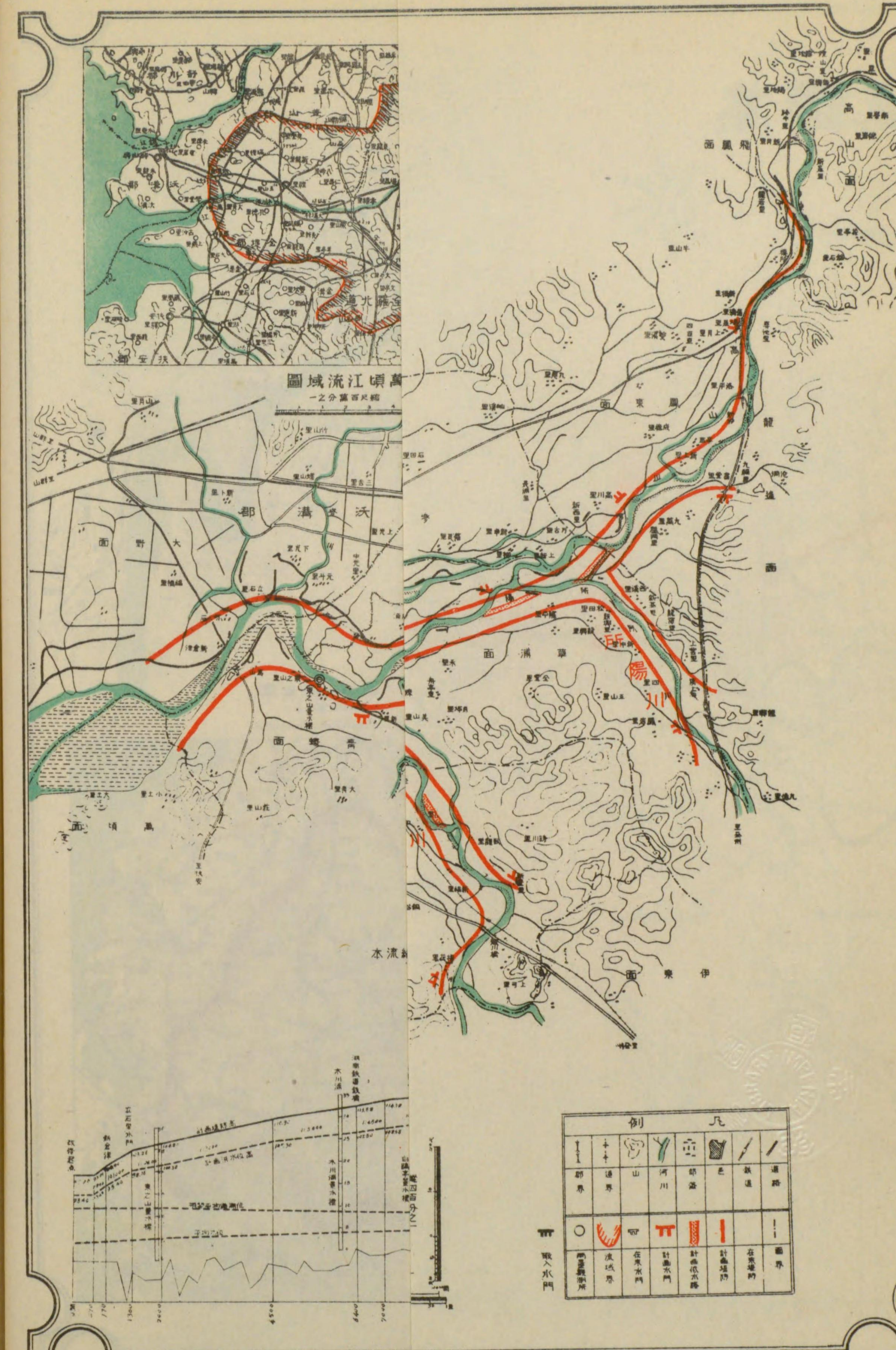
萬頃江流域圖
凡例
郡界
道界
山
河川
部落
邑
鐵道
道路
雨量觀測所
流域界
在來水門
計畫水門
計畫低水路
計畫堤防
在來堤防
國界
取入水門

萬頃江改修計畫圖

縮尺十萬分之一

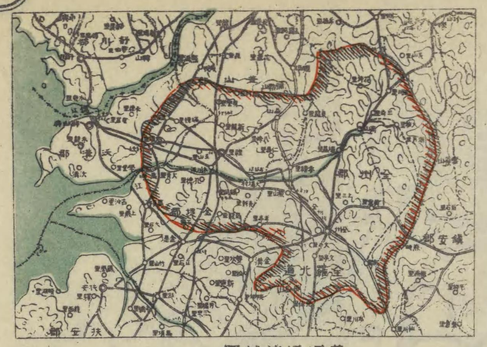

萬頃江流域圖

縮尺百萬分之一

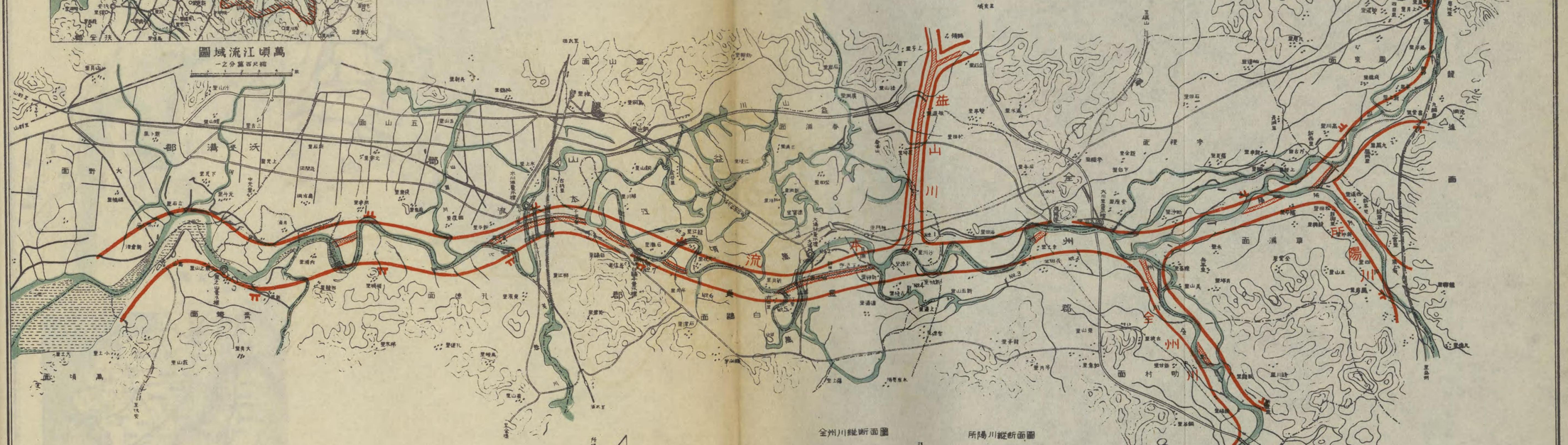

本流縱斷面圖

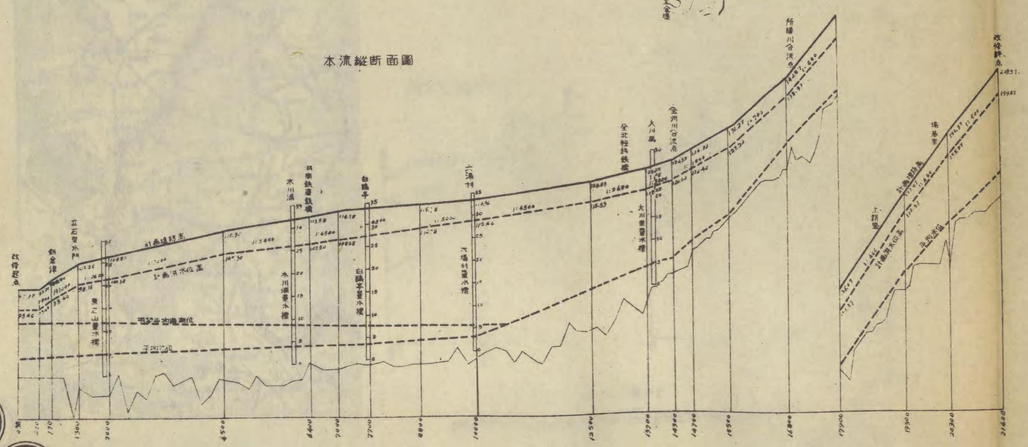

全州川縱斷面圖

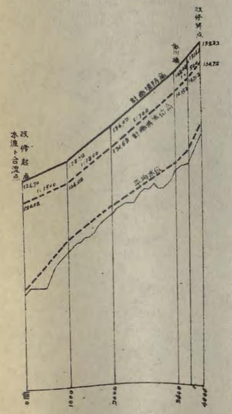

所陽川縱斷面圖

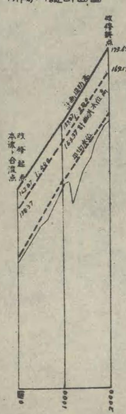

縱斷面圖縮尺



凡例

第二百三十六圖

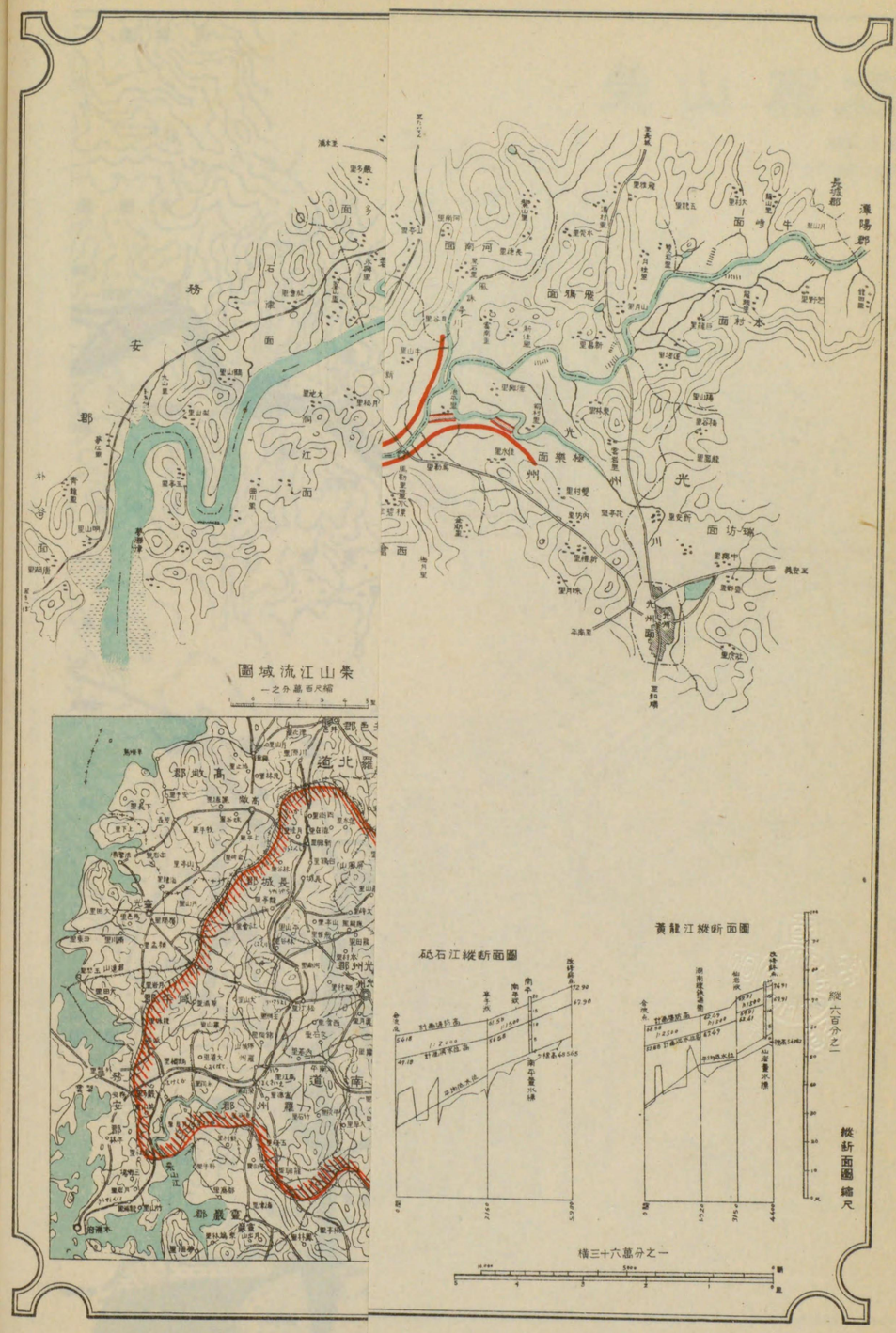
榮山江流域圖
一之分萬百尺縮
羅北道
羅南道
光州
光州府
光州面
光州面坊一
光州面坊二
光州面坊三
光州面坊四
光州面坊五
光州面坊六
光州面坊七
光州面坊八
光州面坊九
光州面坊十
光州面坊十一
光州面坊十二
光州面坊十三
光州面坊十四
光州面坊十五
光州面坊十六
光州面坊十七
光州面坊十八
光州面坊十九
光州面坊二十
光州面坊二十一
光州面坊二十二
光州面坊二十三
光州面坊二十四
光州面坊二十五
光州面坊二十六
光州面坊二十七
光州面坊二十八
光州面坊二十九
光州面坊三十
光州面坊三十一
光州面坊三十二
光州面坊三十三
光州面坊三十四
光州面坊三十五
光州面坊三十六
光州面坊三十七
光州面坊三十八
光州面坊三十九
光州面坊四十
光州面坊四十一
光州面坊四十二
光州面坊四十三
光州面坊四十四
光州面坊四十五
光州面坊四十六
光州面坊四十七
光州面坊四十八
光州面坊四十九
光州面坊五十
光州面坊五十一
光州面坊五十二
光州面坊五十三
光州面坊五十四
光州面坊五十五
光州面坊五十六
光州面坊五十七
光州面坊五十八
光州面坊五十九
光州面坊六十
光州面坊六十一
光州面坊六十二
光州面坊六十三
光州面坊六十四
光州面坊六十五
光州面坊六十六
光州面坊六十七
光州面坊六十八
光州面坊六十九
光州面坊七十
光州面坊七十一
光州面坊七十二
光州面坊七十三
光州面坊七十四
光州面坊七十五
光州面坊七十六
光州面坊七十七
光州面坊七十八
光州面坊七十九
光州面坊八十
光州面坊八十一
光州面坊八十二
光州面坊八十三
光州面坊八十四
光州面坊八十五
光州面坊八十六
光州面坊八十七
光州面坊八十八
光州面坊八十九
光州面坊九十
光州面坊九十一
光州面坊九十二
光州面坊九十三
光州面坊九十四
光州面坊九十五
光州面坊九十六
光州面坊九十七
光州面坊九十八
光州面坊九十九
光州面坊一百
光州面坊一百一
光州面坊一百二
光州面坊一百三
光州面坊一百四
光州面坊一百五
光州面坊一百六
光州面坊一百七
光州面坊一百八
光州面坊一百九
光州面坊一百十
光州面坊一百十一
光州面坊一百十二
光州面坊一百十三
光州面坊一百十四
光州面坊一百十五
光州面坊一百十六
光州面坊一百十七
光州面坊一百十八
光州面坊一百十九
光州面坊一百二十
光州面坊一百二十一
光州面坊一百二十二
光州面坊一百二十三
光州面坊一百二十四
光州面坊一百二十五
光州面坊一百二十六
光州面坊一百二十七
光州面坊一百二十八
光州面坊一百二十九
光州面坊一百三十
光州面坊一百三十一
光州面坊一百三十二
光州面坊一百三十三
光州面坊一百三十四
光州面坊一百三十五
光州面坊一百三十六
光州面坊一百三十七
光州面坊一百三十八
光州面坊一百三十九
光州面坊一百四十
光州面坊一百四十一
光州面坊一百四十二
光州面坊一百四十三
光州面坊一百四十四
光州面坊一百四十五
光州面坊一百四十六
光州面坊一百四十七
光州面坊一百四十八
光州面坊一百四十九
光州面坊一百五十
光州面坊一百五十一
光州面坊一百五十二
光州面坊一百五十三
光州面坊一百五十四
光州面坊一百五十五
光州面坊一百五十六
光州面坊一百五十七
光州面坊一百五十八
光州面坊一百五十九
光州面坊一百六十
光州面坊一百六十一
光州面坊一百六十二
光州面坊一百六十三
光州面坊一百六十四
光州面坊一百六十五
光州面坊一百六十六
光州面坊一百六十七
光州面坊一百六十八
光州面坊一百六十九
光州面坊一百七十
光州面坊一百七十一
光州面坊一百七十二
光州面坊一百七十三
光州面坊一百七十四
光州面坊一百七十五
光州面坊一百七十六
光州面坊一百七十七
光州面坊一百七十八
光州面坊一百七十九
光州面坊一百八十
光州面坊一百八十一
光州面坊一百八十二
光州面坊一百八十三
光州面坊一百八十四
光州面坊一百八十五
光州面坊一百八十六
光州面坊一百八十七
光州面坊一百八十八
光州面坊一百八十九
光州面坊一百九十
光州面坊一百九十一
光州面坊一百九十二
光州面坊一百九十三
光州面坊一百九十四
光州面坊一百九十五
光州面坊一百九十六
光州面坊一百九十七
光州面坊一百九十八
光州面坊一百九十九
光州面坊二百
光州面坊二百一
光州面坊二百二
光州面坊二百三
光州面坊二百四
光州面坊二百五
光州面坊二百六
光州面坊二百七
光州面坊二百八
光州面坊二百九
光州面坊二百十
光州面坊二百十一
光州面坊二百十二
光州面坊二百十三
光州面坊二百十四
光州面坊二百十五
光州面坊二百十六
光州面坊二百十七
光州面坊二百十八
光州面坊二百十九
光州面坊二百二十
光州面坊二百二十一
光州面坊二百二十二
光州面坊二百二十三
光州面坊二百二十四
光州面坊二百二十五
光州面坊二百二十六
光州面坊二百二十七
光州面坊二百二十八
光州面坊二百二十九
光州面坊二百三十
光州面坊二百三十一
光州面坊二百三十二
光州面坊二百三十三
光州面坊二百三十四
光州面坊二百三十五
光州面坊二百三十六
光州面坊二百三十七
光州面坊二百三十八
光州面坊二百三十九
光州面坊二百四十
光州面坊二百四十一
光州面坊二百四十二
光州面坊二百四十三
光州面坊二百四十四
光州面坊二百四十五
光州面坊二百四十六
光州面坊二百四十七
光州面坊二百四十八
光州面坊二百四十九
光州面坊二百五十
光州面坊二百五十一
光州面坊二百五十二
光州面坊二百五十三
光州面坊二百五十四
光州面坊二百五十五
光州面坊二百五十六
光州面坊二百五十七
光州面坊二百五十八
光州面坊二百五十九
光州面坊二百六十
光州面坊二百六十一
光州面坊二百六十二
光州面坊二百六十三
光州面坊二百六十四
光州面坊二百六十五
光州面坊二百六十六
光州面坊二百六十七
光州面坊二百六十八
光州面坊二百六十九
光州面坊二百七十
光州面坊二百七十一
光州面坊二百七十二
光州面坊二百七十三
光州面坊二百七十四
光州面坊二百七十五
光州面坊二百七十六
光州面坊二百七十七
光州面坊二百七十八
光州面坊二百七十九
光州面坊二百八十
光州面坊二百八十一
光州面坊二百八十二
光州面坊二百八十三
光州面坊二百八十四
光州面坊二百八十五
光州面坊二百八十六
光州面坊二百八十七
光州面坊二百八十八
光州面坊二百八十九
光州面坊二百九十
光州面坊二百九十一
光州面坊二百九十二
光州面坊二百九十三
光州面坊二百九十四
光州面坊二百九十五
光州面坊二百九十六
光州面坊二百九十七
光州面坊二百九十八
光州面坊二百九十九
光州面坊三百
光州面坊三百一
光州面坊三百二
光州面坊三百三
光州面坊三百四
光州面坊三百五
光州面坊三百六
光州面坊三百七
光州面坊三百八
光州面坊三百九
光州面坊三百十
光州面坊三百十一
光州面坊三百十二
光州面坊三百十三
光州面坊三百十四
光州面坊三百十五
光州面坊三百十六
光州面坊三百十七
光州面坊三百十八
光州面坊三百十九
光州面坊三百二十
光州面坊三百二十一
光州面坊三百二十二
光州面坊三百二十三
光州面坊三百二十四
光州面坊三百二十五
光州面坊三百二十六
光州面坊三百二十七
光州面坊三百二十八
光州面坊三百二十九
光州面坊三百三十
光州面坊三百三十一
光州面坊三百三十二
光州面坊三百三十三
光州面坊三百三十四
光州面坊三百三十五
光州面坊三百三十六
光州面坊三百三十七
光州面坊三百三十八
光州面坊三百三十九
光州面坊三百四十
光州面坊三百四十一
光州面坊三百四十二
光州面坊三百四十三
光州面坊三百四十四
光州面坊三百四十五
光州面坊三百四十六
光州面坊三百四十七
光州面坊三百四十八
光州面坊三百四十九
光州面坊三百五十
光州面坊三百五十一
光州面坊三百五十二
光州面坊三百五十三
光州面坊三百五十四
光州面坊三百五十五
光州面坊三百五十六
光州面坊三百五十七
光州面坊三百五十八
光州面坊三百五十九
光州面坊三百六十
光州面坊三百六十一
光州面坊三百六十二
光州面坊三百六十三
光州面坊三百六十四
光州面坊三百六十五
光州面坊三百六十六
光州面坊三百六十七
光州面坊三百六十八
光州面坊三百六十九
光州面坊三百七十
光州面坊三百七十一
光州面坊三百七十二
光州面坊三百七十三
光州面坊三百七十四
光州面坊三百七十五
光州面坊三百七十六
光州面坊三百七十七
光州面坊三百七十八
光州面坊三百七十九
光州面坊三百八十
光州面坊三百八十一
光州面坊三百八十二
光州面坊三百八十三
光州面坊三百八十四
光州面坊三百八十五
光州面坊三百八十六
光州面坊三百八十七
光州面坊三百八十八
光州面坊三百八十九
光州面坊三百九十
光州面坊三百九十一
光州面坊三百九十二
光州面坊三百九十三
光州面坊三百九十四
光州面坊三百九十五
光州面坊三百九十六
光州面坊三百九十七
光州面坊三百九十八
光州面坊三百九十九
光州面坊四百
光州面坊四百一
光州面坊四百二
光州面坊四百三
光州面坊四百四
光州面坊四百五
光州面坊四百六
光州面坊四百七
光州面坊四百八
光州面坊四百九
光州面坊四百十
光州面坊四百十一
光州面坊四百十二
光州面坊四百十三
光州面坊四百十四
光州面坊四百十五
光州面坊四百十六
光州面坊四百十七
光州面坊四百十八
光州面坊四百十九
光州面坊四百二十
光州面坊四百二十一
光州面坊四百二十二
光州面坊四百二十三
光州面坊四百二十四
光州面坊四百二十五
光州面坊四百二十六
光州面坊四百二十七
光州面坊四百二十八
光州面坊四百二十九
光州面坊四百三十
光州面坊四百三十一
光州面坊四百三十二
光州面坊四百三十三
光州面坊四百三十四
光州面坊四百三十五
光州面坊四百三十六
光州面坊四百三十七
光州面坊四百三十八
光州面坊四百三十九
光州面坊四百四十
光州面坊四百四十一
光州面坊四百四十二
光州面坊四百四十三
光州面坊四百四十四
光州面坊四百四十五
光州面坊四百四十六
光州面坊四百四十七
光州面坊四百四十八
光州面坊四百四十九
光州面坊四百五十
光州面坊四百五十一
光州面坊四百五十二
光州面坊四百五十三
光州面坊四百五十四
光州面坊四百五十五
光州面坊四百五十六
光州面坊四百五十七
光州面坊四百五十八
光州面坊四百五十九
光州面坊四百六十
光州面坊四百六十一
光州面坊四百六十二
光州面坊四百六十三
光州面坊四百六十四
光州面坊四百六十五
光州面坊四百六十六
光州面坊四百六十七
光州面坊四百六十八
光州面坊四百六十九
光州面坊四百七十
光州面坊四百七十一
光州面坊四百七十二
光州面坊四百七十三
光州面坊四百七十四
光州面坊四百七十五
光州面坊四百七十六
光州面坊四百七十七
光州面坊四百七十八
光州面坊四百七十九
光州面坊四百八十
光州面坊四百八十一
光州面坊四百八十二
光州面坊四百八十三
光州面坊四百八十四
光州面坊四百八十五
光州面坊四百八十六
光州面坊四百八十七
光州面坊四百八十八
光州面坊四百八十九
光州面坊四百九十
光州面坊四百九十一
光州面坊四百九十二
光州面坊四百九十三
光州面坊四百九十四
光州面坊四百九十五
光州面坊四百九十六
光州面坊四百九十七
光州面坊四百九十八
光州面坊四百九十九
光州面坊五百
光州面坊五百一
光州面坊五百二
光州面坊五百三
光州面坊五百四
光州面坊五百五
光州面坊五百六
光州面坊五百七
光州面坊五百八
光州面坊五百九
光州面坊五百十
光州面坊五百十一
光州面坊五百十二
光州面坊五百十三
光州面坊五百十四
光州面坊五百十五
光州面坊五百十六
光州面坊五百十七
光州面坊五百十八
光州面坊五百十九
光州面坊五百二十
光州面坊五百二十一
光州面坊五百二十二
光州面坊五百二十三
光州面坊五百二十四
光州面坊五百二十五
光州面坊五百二十六
光州面坊五百二十七
光州面坊五百二十八
光州面坊五百二十九
光州面坊五百三十
光州面坊五百三十一
光州面坊五百三十二
光州面坊五百三十三
光州面坊五百三十四
光州面坊五百三十五
光州面坊五百三十六
光州面坊五百三十七
光州面坊五百三十八
光州面坊五百三十九
光州面坊五百四十
光州面坊五百四十一
光州面坊五百四十二
光州面坊五百四十三
光州面坊五百四十四
光州面坊五百四十五
光州面坊五百四十六
光州面坊五百四十七
光州面坊五百四十八
光州面坊五百四十九
光州面坊五百五十
光州面坊五百五十一
光州面坊五百五十二
光州面坊五百五十三
光州面坊五百五十四
光州面坊五百五十五
光州面坊五百五十六
光州面坊五百五十七
光州面坊五百五十八
光州面坊五百五十九
光州面坊五百六十
光州面坊五百六十一
光州面坊五百六十二
光州面坊五百六十三
光州面坊五百六十四
光州面坊五百六十五
光州面坊五百六十六
光州面坊五百六十七
光州面坊五百六十八
光州面坊五百六十九
光州面坊五百七十
光州面坊五百七十一
光州面坊五百七十二
光州面坊五百七十三
光州面坊五百七十四
光州面坊五百七十五
光州面坊五百七十六
光州面坊五百七十七
光州面坊五百七十八
光州面坊五百七十九
光州面坊五百八十
光州面坊五百八十一
光州面坊五百八十二
光州面坊五百八十三
光州面坊五百八十四
光州面坊五百八十五
光州面坊五百八十六
光州面坊五百八十七
光州面坊五百八十八
光州面坊五百八十九
光州面坊五百九十
光州面坊五百九十一
光州面坊五百九十二
光州面坊五百九十三
光州面坊五百九十四
光州面坊五百九十五
光州面坊五百九十六
光州面坊五百九十七
光州面坊五百九十八
光州面坊五百九十九
光州面坊六百
光州面坊六百一
光州面坊六百二
光州面坊六百三
光州面坊六百四
光州面坊六百五
光州面坊六百六
光州面坊六百七
光州面坊六百八
光州面坊六百九
光州面坊六百十
光州面坊六百十一
光州面坊六百十二
光州面坊六百十三
光州面坊六百十四
光州面坊六百十五
光州面坊六百十六
光州面坊六百十七
光州面坊六百十八
光州面坊六百十九
光州面坊六百二十
光州面坊六百二十一
光州面坊六百二十二
光州面坊六百二十三
光州面坊六百二十四
光州面坊六百二十五
光州面坊六百二十六
光州面坊六百二十七
光州面坊六百二十八
光州面坊六百二十九
光州面坊六百三十
光州面坊六百三十一
光州面坊六百三十二
光州面坊六百三十三
光州面坊六百三十四
光州面坊六百三十五
光州面坊六百三十六
光州面坊六百三十七
光州面坊六百三十八
光州面坊六百三十九
光州面坊六百四十
光州面坊六百四十一
光州面坊六百四十二
光州面坊六百四十三
光州面坊六百四十四
光州面坊六百四十五
光州面坊六百四十六
光州面坊六百四十七
光州面坊六百四十八
光州面坊六百四十九
光州面坊六百五十
光州面坊六百五十一
光州面坊六百五十二
光州面坊六百五十三
光州面坊六百五十四
光州面坊六百五十五
光州面坊六百五十六
光州面坊六百五十七
光州面坊六百五十八
光州面坊六百五十九
光州面坊六百六十
光州面坊六百六十一
光州面坊六百六十二
光州面坊六百六十三
光州面坊六百六十四
光州面坊六百六十五
光州面坊六百六十六
光州面坊六百六十七
光州面坊六百六十八
光州面坊六百六十九
光州面坊六百七十
光州面坊六百七十一
光州面坊六百七十二
光州面坊六百七十三
光州面坊六百七十四
光州面坊六百七十五
光州面坊六百七十六
光州面坊六百七十七
光州面坊六百七十八
光州面坊六百七十九
光州面坊六百八十
光州面坊六百八十一
光州面坊六百八十二
光州面坊六百八十三
光州面坊六百八十四
光州面坊六百八十五
光州面坊六百八十六
光州面坊六百八十七
光州面坊六百八十八
光州面坊六百八十九
光州面坊六百九十
光州面坊六百九十一
光州面坊六百九十二
光州面坊六百九十三
光州面坊六百九十四
光州面坊六百九十五
光州面坊六百九十六
光州面坊六百九十七
光州面坊六百九十八
光州面坊六百九十九
光州面坊七百
光州面坊七百一
光州面坊七百二
光州面坊七百三
光州面坊七百四
光州面坊七百五
光州面坊七百六
光州面坊七百七
光州面坊七百八
光州面坊七百九
光州面坊七百十
光州面坊七百十一
光州面坊七百十二
光州面坊七百十三
光州面坊七百十四
光州面坊七百十五
光州面坊七百十六
光州面坊七百十七
光州面坊七百十八
光州面坊七百十九
光州面坊七百二十
光州面坊七百二十一
光州面坊七百二十二
光州面坊七百二十三
光州面坊七百二十四
光州面坊七百二十五
光州面坊七百二十六
光州面坊七百二十七
光州面坊七百二十八
光州面坊七百二十九
光州面坊七百三十
光州面坊七百三十一
光州面坊七百三十二
光州面坊七百三十三
光州面坊七百三十四
光州面坊七百三十五
光州面坊七百三十六
光州面坊七百三十七
光州面坊七百三十八
光州面坊七百三十九
光州面坊七百四十
光州面坊七百四十一
光州面坊七百四十二
光州面坊七百四十三
光州面坊七百四十四
光州面坊七百四十五
光州面坊七百四十六
光州面坊七百四十七
光州面坊七百四十八
光州面坊七百四十九
光州面坊七百五十
光州面坊七百五十一
光州面坊七百五十二
光州面坊七百五十三
光州面坊七百五十四
光州面坊七百五十五
光州面坊七百五十六
光州面坊七百五十七
光州面坊七百五十八
光州面坊七百五十九
光州面坊七百六十
光州面坊七百六十一
光州面坊七百六十二
光州面坊七百六十三
光州面坊七百六十四
光州面坊七百六十五
光州面坊七百六十六
光州面坊七百六十七
光州面坊七百六十八
光州面坊七百六十九
光州面坊七百七十
光州面坊七百七十一
光州面坊七百七十二
光州面坊七百七十三
光州面坊七百七十四
光州面坊七百七十五
光州面坊七百七十六
光州面坊七百七十七
光州面坊七百七十八
光州面坊七百七十九
光州面坊七百八十
光州面坊七百八十一
光州面坊七百八十二
光州面坊七百八十三
光州面坊七百八十四
光州面坊七百八十五
光州面坊七百八十六
光州面坊七百八十七
光州面坊七百八十八
光州面坊七百八十九
光州面坊七百九十
光州面坊七百九十一
光州面坊七百九十二
光州面坊七百九十三
光州面坊七百九十四
光州面坊七百九十五
光州面坊七百九十六
光州面坊七百九十七
光州面坊七百九十八
光州面坊七百九十九
光州面坊八百
光州面坊八百一
光州面坊八百二
光州面坊八百三
光州面坊八百四
光州面坊八百五
光州面坊八百六
光州面坊八百七
光州面坊八百八
光州面坊八百九
光州面坊八百十
光州面坊八百十一
光州面坊八百十二
光州面坊八百十三
光州面坊八百十四
光州面坊八百十五
光州面坊八百十六
光州面坊八百十七
光州面坊八百十八
光州面坊八百十九
光州面坊八百二十
光州面坊八百二十一
光州面坊八百二十二
光州面坊八百二十三
光州面坊八百二十四
光州面坊八百二十五
光州面坊八百二十六
光州面坊八百二十七
光州面坊八百二十八
光州面坊八百二十九
光州面坊八百三十
光州面坊八百三十一
光州面坊八百三十二
光州面坊八百三十三
光州面坊八百三十四
光州面坊八百三十五
光州面坊八百三十六
光州面坊八百三十七
光州面坊八百三十八
光州面坊八百三十九
光州面坊八百四十
光州面坊八百四十一
光州面坊八百四十二
光州面坊八百四十三
光州面坊八百四十四
光州面坊八百四十五
光州面坊八百四十六
光州面坊八百四十七
光州面坊八百四十八
光州面坊八百四十九
光州面坊八百五十
光州面坊八百五十一
光州面坊八百五十二
光州面坊八百五十三
光州面坊八百五十四
光州面坊八百五十五
光州面坊八百五十六
光州面坊八百五十七
光州面坊八百五十八
光州面坊八百五十九
光州面坊八百六十
光州面坊八百六十一
光州面坊八百六十二
光州面坊八百六十三
光州面坊八百六十四
光州面坊八百六十五
光州面坊八百六十六
光州面坊八百六十七
光州面坊八百六十八
光州面坊八百六十九
光州面坊八百七十
光州面坊八百七十一
光州面坊八百七十二
光州面坊八百七十三
光州面坊八百七十四
光州面坊八百七十五
光州面坊八百七十六
光州面坊八百七十七
光州面坊八百七十八
光州面坊八百七十九
光州面坊八百八十
光州面坊八百八十一
光州面坊八百八十二
光州面坊八百八十三
光州面坊八百八十四
光州面坊八百八十五
光州面坊八百八十六
光州面坊八百八十七
光州面坊八百八十八
光州面坊八百八十九
光州面坊八百九十
光州面坊八百九十一
光州面坊八百九十二
光州面坊八百九十三
光州面坊八百九十四
光州面坊八百九十五
光州面坊八百九十六
光州面坊八百九十七
光州面坊八百九十八
光州面坊八百九十九
光州面坊九百
光州面坊九百一
光州面坊九百二
光州面坊九百三
光州面坊九百四
光州面坊九百五
光州面坊九百六
光州面坊九百七
光州面坊九百八
光州面坊九百九
光州面坊九百十
光州面坊九百十一
光州面坊九百十二
光州面坊九百十三
光州面坊九百十四
光州面坊九百十五
光州面坊九百十六
光州面坊九百十七
光州面坊九百十八
光州面坊九百十九
光州面坊九百二十
光州面坊九百二十一
光州面坊九百二十二
光州面坊九百二十三
光州面坊九百二十四
光州面坊九百二十五
光州面坊九百二十六
光州面坊九百二十七
光州面坊九百二十八
光州面坊九百二十九
光州面坊九百三十
光州面坊九百三十一
光州面坊九百三十二
光州面坊九百三十三
光州面坊九百三十四
光州面坊九百三十五
光州面坊九百三十六
光州面坊九百三十七
光州面坊九百三十八
光州面坊九百三十九
光州面坊九百四十
光州面坊九百四十一
光州面坊九百四十二
光州面坊九百四十三
光州面坊九百四十四
光州面坊九百四十五
光州面坊九百四十六
光州面坊九百四十七
光州面坊九百四十八
光州面坊九百四十九
光州面坊九百五十
光州面坊九百五十一
光州面坊九百五十二
光州面坊九百五十三
光州面坊九百五十四
光州面坊九百五十五
光州面坊九百五十六
光州面坊九百五十七
光州面坊九百五十八
光州面坊九百五十九
光州面坊九百六十
光州面坊九百六十一
光州面坊九百六十二
光州面坊九百六十三
光州面坊九百六十四
光州面坊九百六十五
光州面坊九百六十六
光州面坊九百六十七
光州面坊九百六十八
光州面坊九百六十九
光州面坊九百七十
光州面坊九百七十一
光州面坊九百七十二
光州面坊九百七十三
光州面坊九百七十四
光州面坊九百七十五
光州面坊九百七十六
光州面坊九百七十七
光州面坊九百七十八
光州面坊九百七十九
光州面坊九百八十
光州面坊九百八十一
光州面坊九百八十二
光州面坊九百八十三
光州面坊九百八十四
光州面坊九百八十五
光州面坊九百八十六
光州面坊九百八十七
光州面坊九百八十八
光州面坊九百八十九
光州面坊九百九十
光州面坊九百九十一
光州面坊九百九十二
光州面坊九百九十三
光州面坊九百九十四
光州面坊九百九十五
光州面坊九百九十六
光州面坊九百九十七
光州面坊九百九十八
光州面坊九百九十九
光州面坊一千
光州面坊一千一
光州面坊一千二
光州面坊一千三
光州面坊一千四
光州面坊一千五
光州面坊一千六
光州面坊一千七
光州面坊一千八
光州面坊一千九
光州面坊一千十
光州面坊一千十一
光州面坊一千十二
光州面坊一千十三
光州面坊一千十四
光州面坊一千十五
光州面坊一千十六
光州面坊一千十七
光州面坊一千十八
光州面坊一千十九
光州面坊一千二十
光州面坊一千二十一
光州面坊一千二十二
光州面坊一千二十三
光州面坊一千二十四
光州面坊一千二十五
光州面坊一千二十六
光州面坊一千二十七
光州面坊一千二十八
光州面坊一千二十九
光州面坊一千三十
光州面坊一千三十一
光州面坊一千三十二
光州面坊一千三十三
光州面坊一千三十四
光州面坊一千三十五
光州面坊一千三十六
光州面坊一千三十七
光州面坊一千三十八
光州面坊一千三十九
光州面坊一千四十
光州面坊一千四十一
光州面坊一千四十二
光州面坊一千四十三
光州面坊一千四十四
光州面坊一千四十五
光州面坊一千四十六
光州面坊一千四十七
光州面坊一千四十八
光州面坊一千四十九
光州面坊一千五十
光州面坊一千五十一
光州面坊一千五十二
光州面坊一千五十三
光州面坊一千五十四
光州面坊一千五十五
光州面坊一千五十六
光州面坊一千五十七
光州面坊一千五十八
光州面坊一千五十九
光州面坊一千六十
光州面坊一千六十一
光州面坊一千六十二
光州面坊一千六十三
光州面坊一千六十四
光州面坊一千六十五
光州面坊一千六十六
光州面坊一千六十七
光州面坊一千六十八
光州面坊一千六十九
光州面坊一千七十
光州面坊一千七十一
光州面坊一千七十二
光州面坊一千七十三
光州面坊一千七十四
光州面坊一千七十五
光州面坊一千七十六
光州面坊一千七十七
光州面坊一千七十八
光州面坊一千七十九
光州面坊一千八十
光州面坊一千八十一
光州面坊一千八十二
光州面坊一千八十三
光州面坊一千八十四
光州面坊一千八十五
光州面坊一千八十六
光州面坊一千八十七
光州面坊一千八十八
光州面坊一千八十九
光州面坊一千九十
光州面坊一千九十一
光州面坊一千九十二
光州面坊一千九十三
光州面坊一千九十四
光州面坊一千九十五
光州面坊一千九十六
光州面坊一千九十七
光州面坊一千九十八
光州面坊一千九十九
光州面坊一千一百
光州面坊一千一百一
光州面坊一千一百二
光州面坊一千一百三
光州面坊一千一百四
光州面坊一千一百五
光州面坊一千一百六
光州面坊一千一百七
光州面坊一千一百八
光州面坊一千一百九
光州面坊一千一百十
光州面坊一千一百十一
光州面坊一千一百十二
光州面坊一千一百十三
光州面坊一千一百十四
光州面坊一千一百十五
光州面坊一千一百十六
光州面坊一千一百十七
光州面坊一千一百十八
光州面坊一千一百十九
光州面坊一千一百二十
光州面坊一千一百二十一
光州面坊一千一百二十二
光州面坊一千一百二十三
光州面坊一千一百二十四
光州面坊一千一百二十五
光州面坊一千一百二十六
光州面坊一千一百二十七
光州面坊一千一百二十八
光州面坊一千一百二十九
光州面坊一千一百三十
光州面坊一千一百三十一
光州面坊一千一百三十二
光州面坊一千一百三十三
光州面坊一千一百三十四
光州面坊一千一百三十五
光州面坊一千一百三十六
光州面坊一千一百三十七
光州面坊一千一百三十八
光州面坊一千一百三十九
光州面坊一千一百四十
光州面坊一千一百四十一
光州面坊一千一百四十二
光州面坊一千一百四十三
光州面坊一千一百四十四
光州面坊一千一百四十五
光州面坊一千一百四十六
光州面坊一千一百四十七
光州面坊一千一百四十八
光州面坊一千一百四十九
光州面坊一千一百五十
光州面坊一千一百五十一
光州面坊一千一百五十二
光州面坊一千一百五十三
光州面坊一千一百五十四
光州面坊一千一百五十五
光州面坊一千一百五十六
光州面坊一千一百五十七
光州面坊一千一百五十八
光州面坊一千一百五十九
光州面坊一千一百六十
光州面坊一千一百六十一
光州面坊一千一百六十二
光州面坊一千一百六十三
光州面坊一千一百六十四
光州面坊一千一百六十五
光州面坊一千一百六十六
光州面坊一千一百六十七
光州面坊一千一百六十八
光州面坊一千一百六十九
光州面坊一千一百七十
光州面坊一千一百七十一
光州面坊一千一百七十二
光州面坊一千一百七十三
光州面坊一千一百七十四
光州面坊一千一百七十五
光州面坊一千一百七十六
光州面坊一千一百七十七
光州面坊一千一百七十八
光州面坊一千一百七十九
光州面坊一千一百八十
光州面坊一千一百八十一
光州面坊一千一百八十二
光州面坊一千一百八十三
光州面坊一千一百八十四
光州面坊一千一百八十五
光州面坊一千一百八十六
光州面坊一千一百八十七
光州面坊一千一百八十八
光州面坊一千一百八十九
光州面坊一千一百九十
光州面坊一千一百九十一
光州面坊一千一百九十二
光州面坊一千一百九十三
光州面坊一千一百九十四
光州面坊一千一百九十五
光州面坊一千一百九十六
光州面坊一千一百九十七
光州面坊一千一百九十八
光州面坊一千一百九十九
光州面坊一千二百
光州面坊一千二百一
光州面坊一千二百二
光州面坊一千二百三
光州面坊一千二百四
光州面坊一千二百五
光州面坊一千二百六
光州面坊一千二百七
光州面坊一千二百八
光州面坊一千二百九
光州面坊一千二百十
光州面坊一千二百十一
光州面坊一千二百十二
光州面坊一千二百十三
光州面坊一千二百十四
光州面坊一千二百十五
光州面坊一千二百十六
光州面坊一千二百十七
光州面坊一千二百十八
光州面坊一千二百十九
光州面坊一千二百二十
光州面坊一千二百二十一
光州面坊一千二百二十二
光州面坊一千二百二十三
光州面坊一千二百二十四
光州面坊一千二百二十五
光州面坊一千二百二十六
光州面坊一千二百二十七
光州面坊一千二百二十八
光州面坊一千二百二十九
光州面坊一千二百三十
光州面坊一千二百三十一
光州面坊一千二百三十二
光州面坊一千二百三十三
光州面坊一千二百三十四
光州面坊一千二百三十五
光州面坊一千二百三十六
光州面坊一千二百三十七
光州面坊一千二百三十八
光州面坊一千二百三十九
光州面坊一千二百四十
光州面坊一千二百四十一
光州面坊一千二百四十二
光州面坊一千二百四十三
光州面坊一千二百四十四
光州面坊一千二百四十五
光州面坊一千二百四十六
光州面坊一千二百四十七
光州面坊一千二百四十八
光州面坊一千二百四十九
光州面坊一千二百五十
光州面坊一千二百五十一
光州面坊一千二百五十二
光州面坊一千二百五十三
光州面坊一千二百五十四
光州面坊一千二百五十五
光州面坊一千二百五十六
光州面坊一千二百五十七
光州面坊一千二百五十八
光州面坊一千二百五十九
光州面坊一千二百六十
光州面坊一千二百六十一
光州面坊一千二百六十二
光州面坊一千二百六十三
光州面坊一千二百六十四
光州面坊一千二百六十五
光州面坊一千二百六十六
光州面坊一千二百六十七
光州面坊一千二百六十八
光州面坊一千二百六十九
光州面坊一千二百七十
光州面坊一千二百七十一
光州面坊一千二百七十二
光州面坊一千二百七十三
光州面坊一千二百七十四
光州面坊一千二百七十五
光州面坊一千二百七十六
光州面坊一千二百七十七
光州面坊一千二百七十八
光州面坊一千二百七十九
光州面坊一千二百八十
光州面坊一千二百八十一
光州面坊一千二百八十二
光州面坊一千二百八十三
光州面坊一千二百八十四
光州面坊一千二百八十五
光州面坊一千二百八十六
光州面坊一千二百八十七
光州面坊一千二百八十八
光州面坊一千二百八十九
光州面坊一千二百九十
光州面坊一千二百九十一
光州面坊一千二百九十二
光州面坊一千二百九十三
光州面坊一千二百九十四
光州面坊一千二百九十五
光州面坊一千二百九十六
光州面坊一千二百九十七
光州面坊一千二百九十八
光州面坊一千二百九十九
光州面坊一千三百
光州面坊一千三百一
光州面坊一千三百二
光州面坊一千三百三
光州面坊一千三百四
光州面坊一千三百五
光州面坊一千三百六
光州面坊一千三百七
光州面坊一千三百八
光州面坊一千三百九
光州面坊一千三百十
光州面坊一千三百十一
光州面坊一千三百十二
光州面坊一千三百十三
光州面坊一千三百十四
光州面坊一千三百十五
光州面坊一千三百十六
光州面坊一千三百十七
光州面坊一千三百十八
光州面坊一千三百十九
光州面坊一千三百二十
光州面坊一千三百二十一
光州面坊一千三百二十二
光州面坊一千三百二十三
光州面坊一千三百二十四
光州面坊一千三百二十五
光州面坊一千三百二十六
光州面坊一千三百二十七
光州面坊一千三百二十八
光州面坊一千三百二十九
光州面坊一千三百三十
光州面坊一千三百三十一
光州面坊一千三百三十二
光州面坊一千三百三十三
光州面坊一千三百三十四
光州面坊一千三百三十五
光州面坊一千三百三十六
光州面坊一千三百三十七
光州面坊一千三百三十八
光州面坊一千三百三十九
光州面坊一千三百四十
光州面坊一千三百四十一
光州面坊一千三百四十二
光州面坊一千三百四十三
光州面坊一千三百四十四
光州面坊一千三百四十五
光州面坊一千三百四十六
光州面坊一千三百四十七
光州面坊一千三百四十八
光州面坊一千三百四十九
光州面坊一千三百五十
光州面坊一千三百五十一
光州面坊一千三百五十二
光州面坊一千三百五十三
光州面坊一千三百五十四
光州面坊一千三百五十五
光州面坊一千三百五十六
光州面坊一千三百五十七
光州面坊一千三百五十八
光州面坊一千三百五十九
光州面坊一千三百六十
光州面坊一千三百六十一
光州面坊一千三百六十二
光州面坊一千三百六十三
光州面坊一千三百六十四
光州面坊一千三百六十五
光州面坊一千三百六十六
光州面坊一千三百六十七
光州面坊一千三百六十八
光州面坊一千三百六十九
光州面坊一千三百七十
光州面坊一千三百七十一
光州面坊一千三百七十二
光州面坊一千三百七十三
光州面坊一千三百七十四
光州面坊一千三百七十五
光州面坊一千三百七十六
光州面坊一千三百七十七
光州面坊一千三百七十八
光州面坊一千三百七十九
光州面坊一千三百八十
光州面坊一千三百八十一
光州面坊一千三百八十二
光州面坊一千三百八十三
光州面坊一千三百八十四
光州面坊一千三百八十五
光州面坊一千三百八十六
光州面坊一千三百八十七
光州面坊一千三百八十八
光州面坊一千三百八十九
光州面坊一千三百九十
光州面坊一千三百九十一
光州面坊一千三百九十二
光州面坊一千三百九十三
光州面坊一千三百九十四
光州面坊一千三百九十五
光州面坊一千三百九十六
光州面坊一千三百九十七
光州面坊一千三百九十八
光州面坊一千三百九十九
光州面坊一千四百
光州面坊一千四百一
光州面坊一千四百二
光州面坊一千四百三
光州面坊一千四百四
光州面坊一千四百五
光州面坊一千四百六
光州面坊一千四百七
光州面坊一千四百八
光州面坊一千四百九
光州面坊一千四百十
光州面坊一千四百十一
光州面坊一千四百十二
光州面坊一千四百十三
光州面坊一千四百十四
光州面坊一千四百十五
光州面坊一千四百十六
光州面坊一千四百十七
光州面坊一千四百十八
光州面坊一千四百十九
光州面坊一千四百二十
光州面坊一千四百二十一
光州面坊一千四百二十二
光州面坊一千四百二十三
光州面坊一千四百二十四
光州面坊一千四百二十五
光州面坊一千四百二十六
光州面坊一千四百二十七
光州面坊一千四百二十八
光州面坊一千四百二十九
光州面坊一千四百三十
光州面坊一千四百三十一
光州面坊一千四百三十二
光州面坊一千四百三十三
光州面坊一千四百三十四
光州面坊一千四百三十五
光州面坊一千四百三十六
光州面坊一千四百三十七
光州面坊一千四百三十八
光州面坊一千四百三十九
光州面坊一千四百四十
光州面坊一千四百四十一
光州面坊一千四百四十二
光州面坊一千四百四十三
光州面坊一千四百四十四
光州面坊一千四百四十五
光州面坊一千四百四十六
光州面坊一千四百四十七
光州面坊一千四百四十八
光州面坊一千四百四十九
光州面坊一千四百五十
光州面坊一千四百五十一
光州面坊一千四百五十二