

34

34

34-2591



1200600188860



始



工ト3K-98

34
2591



明治二十
八年

日清戰史第三卷附圖

第十四 旅順半島作戰地一覽圖

第十五 旅順口戰鬪圖



34
2591

明治二十
七八年

日清戰史第四卷附圖



第十六 遼河平原作戰地一覽圖

第十七 蓋平之戰圖

第十八 海城防戰圖 (第一回)



34
2591

明治二十八年



日清戰史第五卷附圖

第十九 海城出擊之圖

第二十 大平山附近戰圖

第二十一 田庄臺戰圖



34
25



明治二十
七八年

日清戰史第六卷附圖

- 第二十二 山東半島作戰地一覽圖
- 第二十三 威海衛軍港南岸之戰圖



32
257





明治二十八年七月

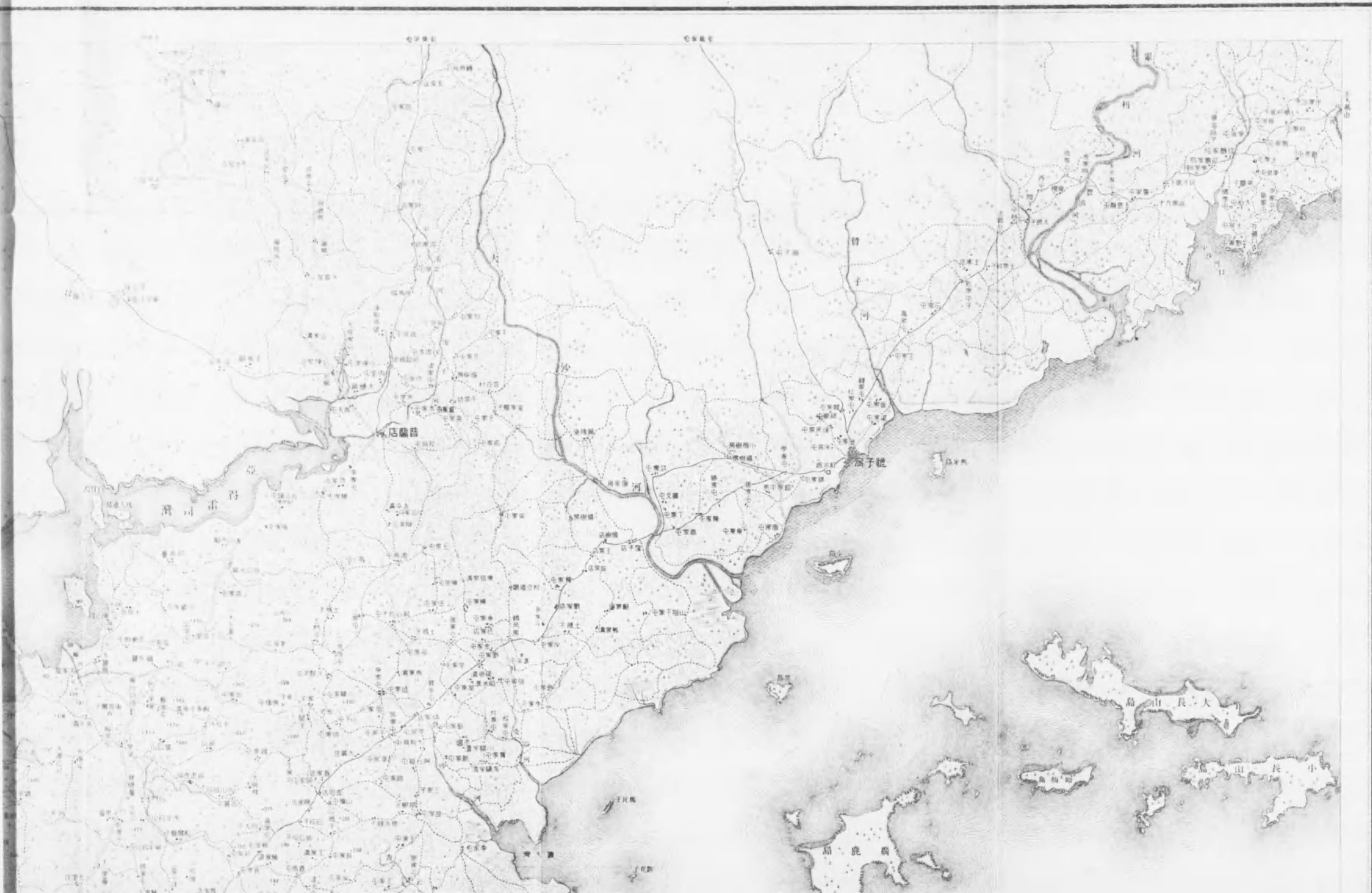
日清戰史第七卷附圖

- 第二十四 臺灣北部作戰地一覽圖
- 第二十五 臺灣南部作戰地一覽圖






旅順半島戰地一覽圖




附圖第十四



旅順半島作戰地圖



遼東灣





遼東灣

金州灣

大連灣

大孤山


小平島

水師營

旅順



尺之一分五十二



遼東灣

金州灣

大連灣

大孤山

直隸海峽



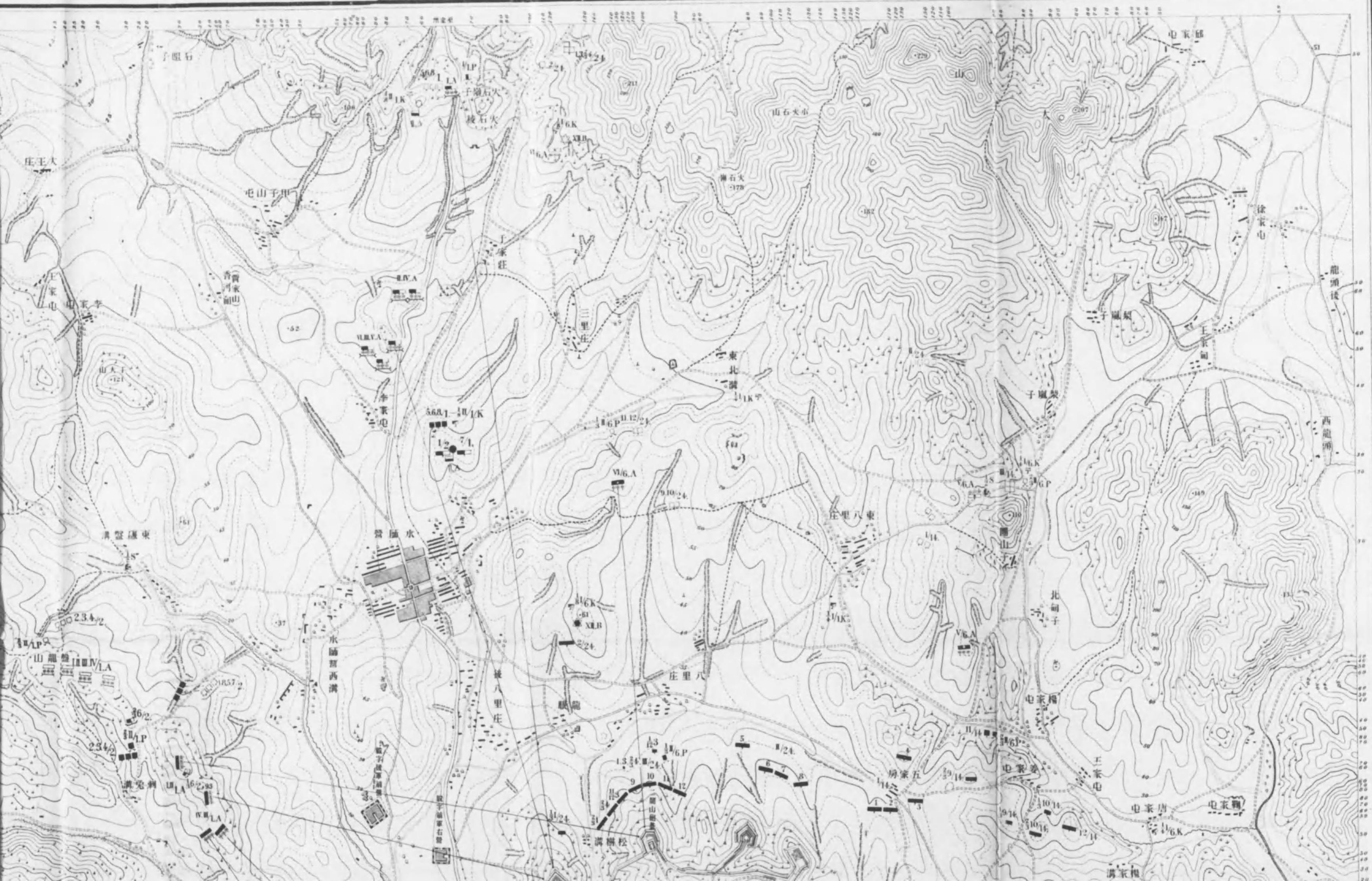
二萬五分之一尺



日本里

旅順口戰鬥

日 一 十 二 月 一 十 年 七 十 二 治 明



附圖第十五

順口戰鬪圖

明治二十七年十一月一日



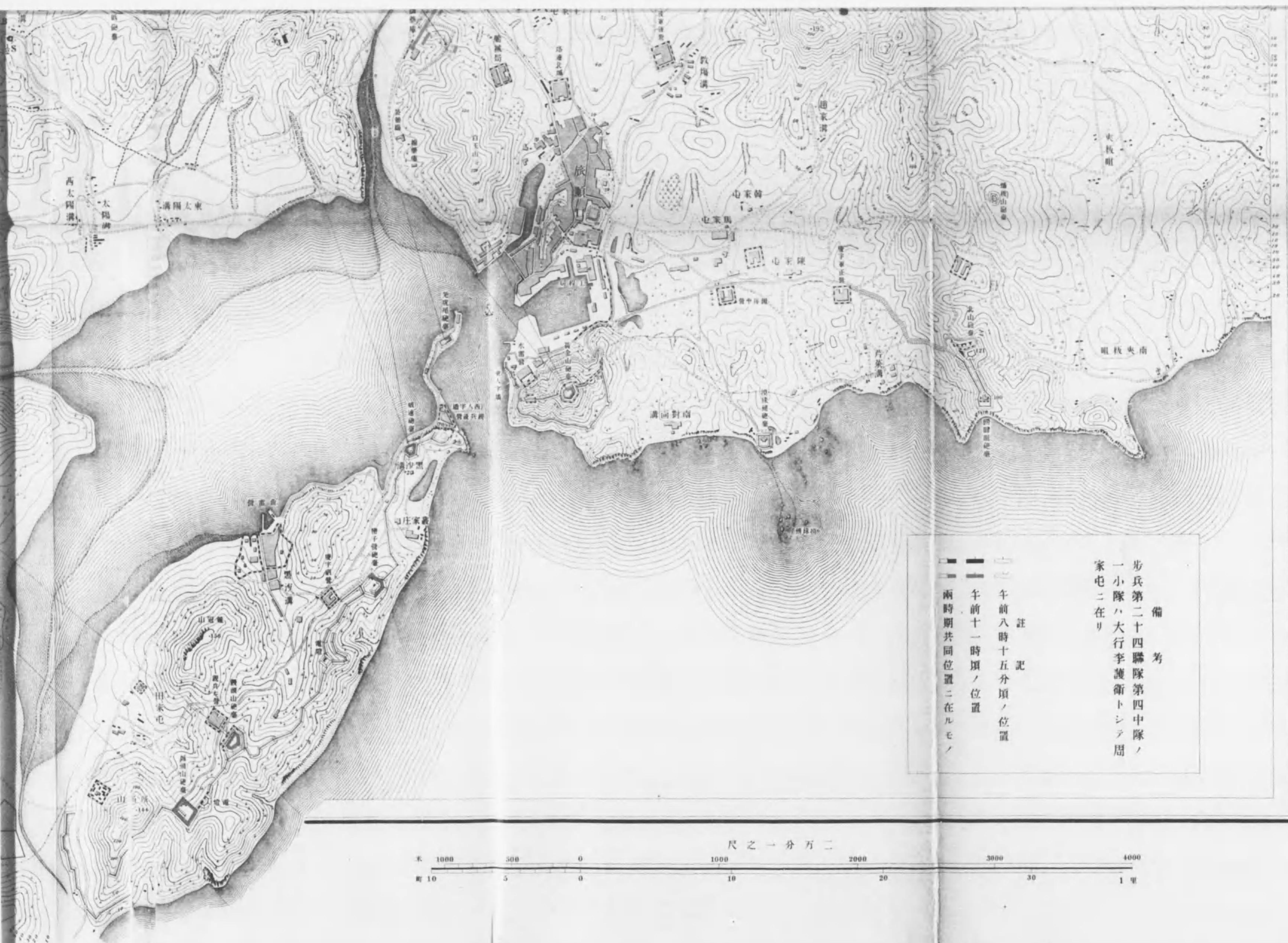


午前八
 午前十
 兩時期

步兵第二十七
 一小隊八
 家屯二在

備





備考


步兵第二十四聯隊第四中隊ノ
一小隊ハ大行李護衛トシテ周
家屯ニ在リ

註記

午前八時十五分頃ノ位置

午前十一時頃ノ位置

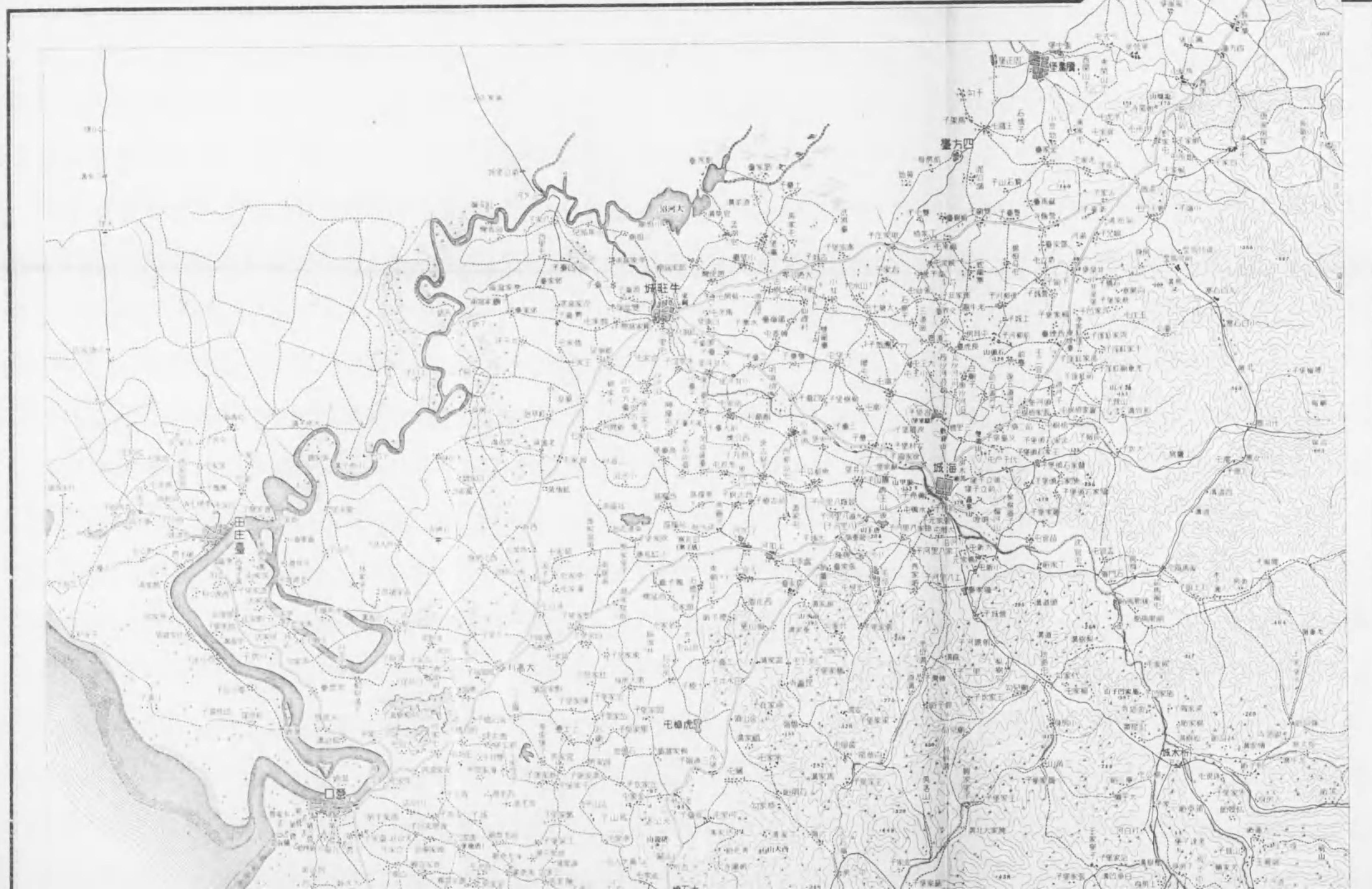
兩時期共同位置ニ在ルモノ





遼河平原作戰地一覽圖

(海城)



附圖第十六



鳳城



蓋平戰鬪圖

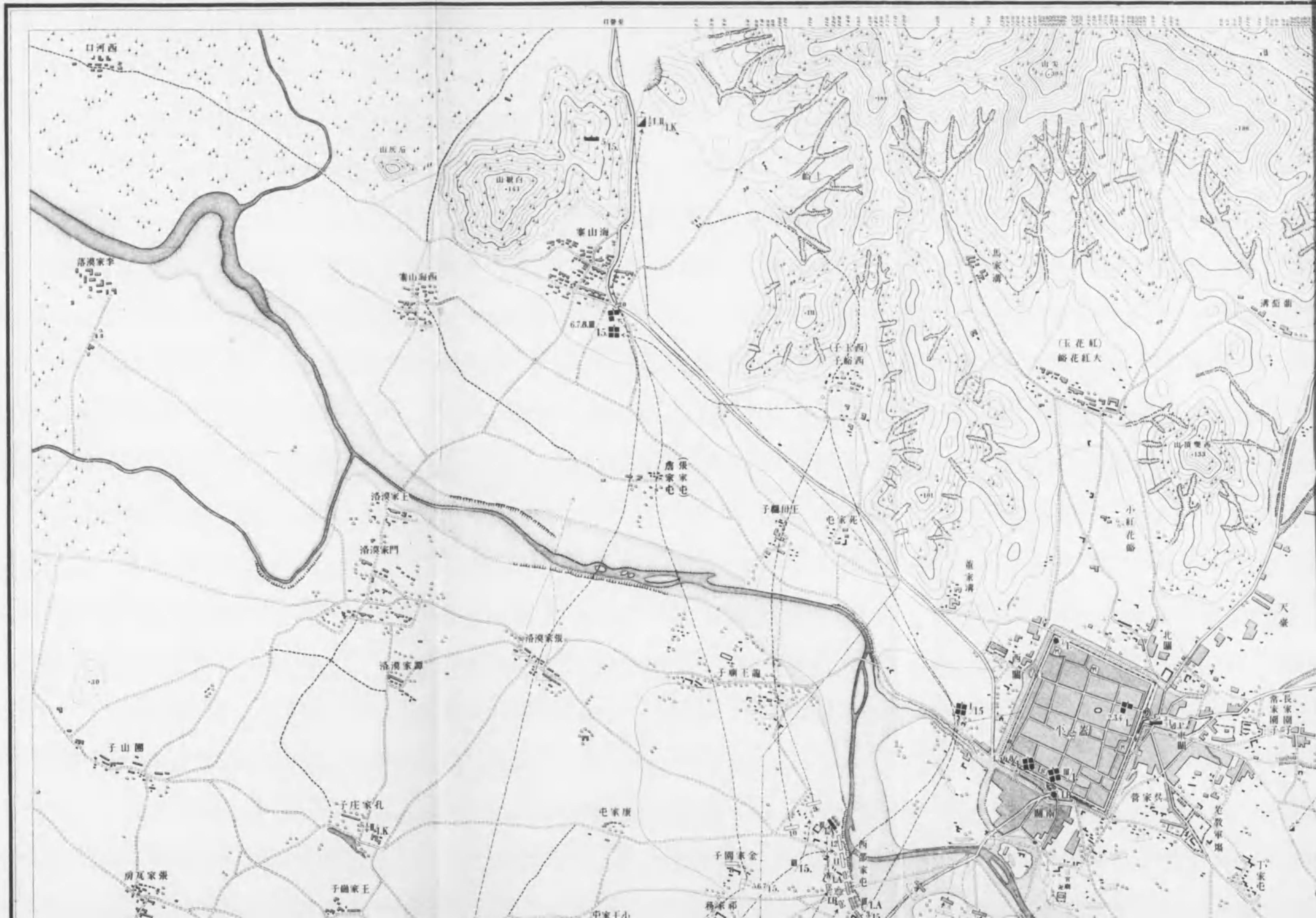
明治二十八年一月十日



附圖第十七

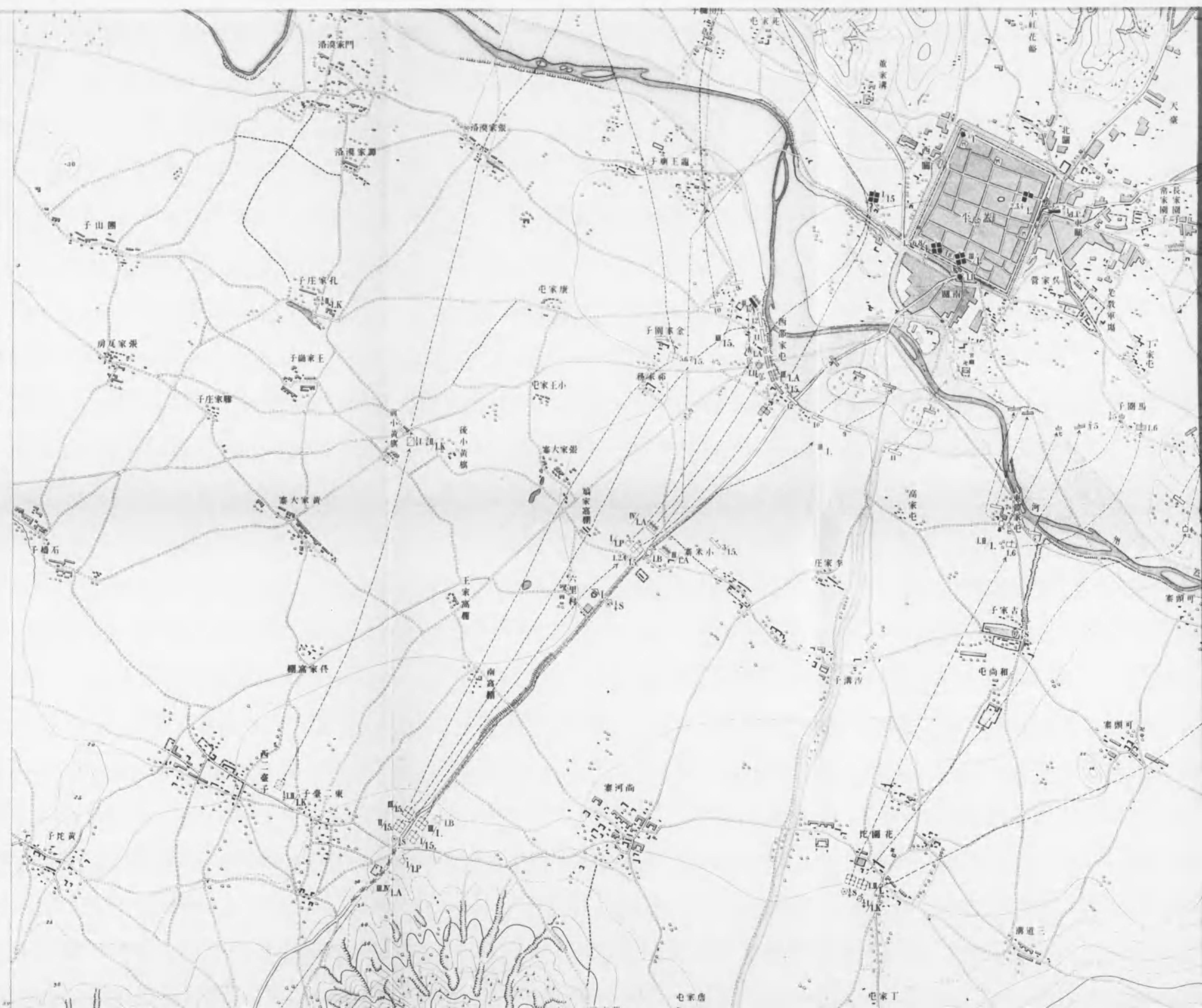
蓋平戰圖

明治二十八年一月十日





例		凡	
考 備			注 記
備 考			注 記



沿溪家門

子山園

沿溪家園

房瓦家梁

子庄家孔

子園家王

子庄家聯

子橋石

寨大家黃

欄高家什

子茂黃

子榮東

沿溪家張

子園家余

宅家廣

宅家王小

王家高廟

六里村

寨河尚

宅家北

子園王園

佛家師

寨大家張

寨家高廟

寨家小

寨家溝

寨家吳

宅家軍場

常家園子

子園馬

寨廟可

寨廟可

宅尚相

子家古

庄家李

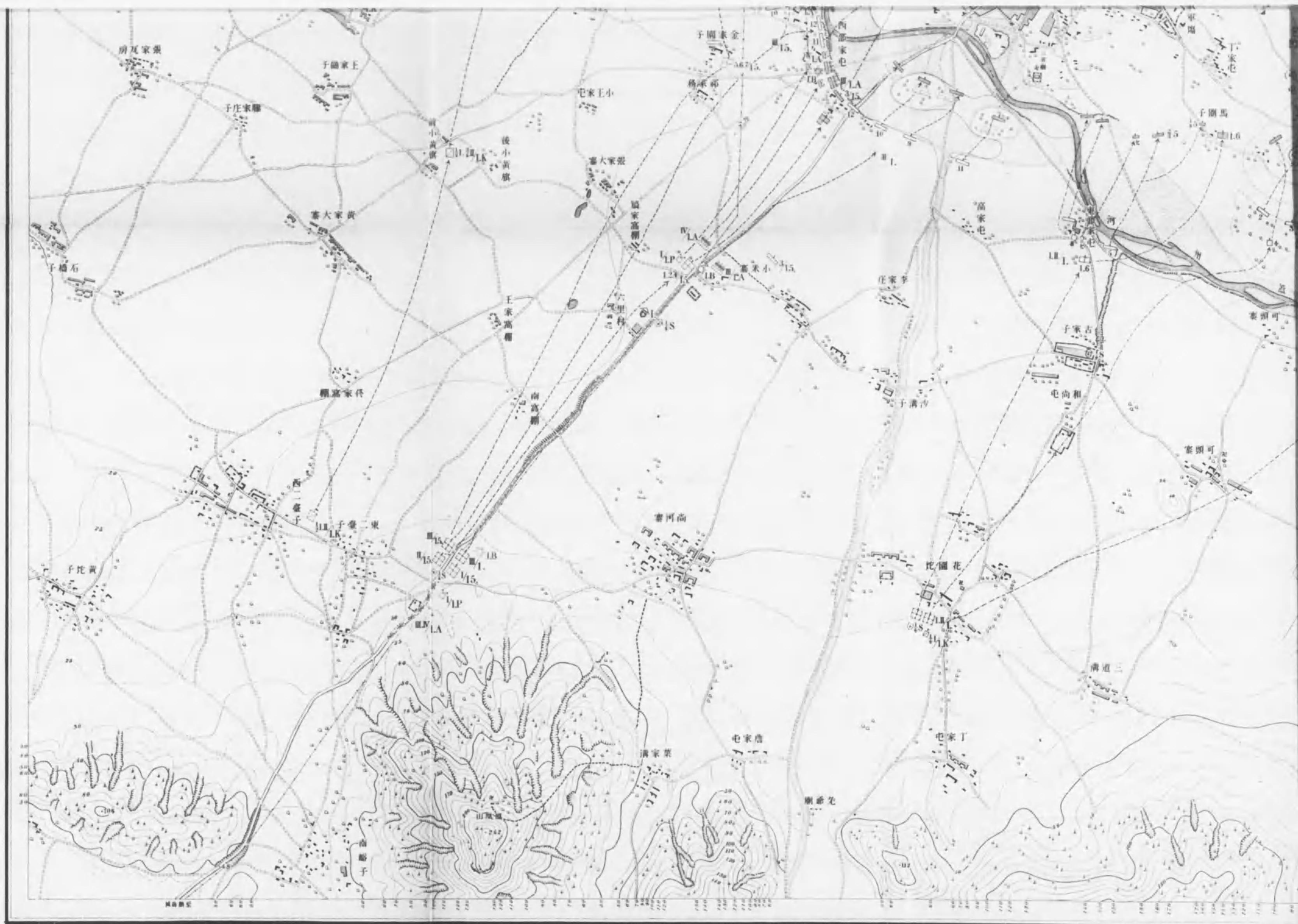
子溝河

宅園花

宅家丁

宅家唐

溝道二

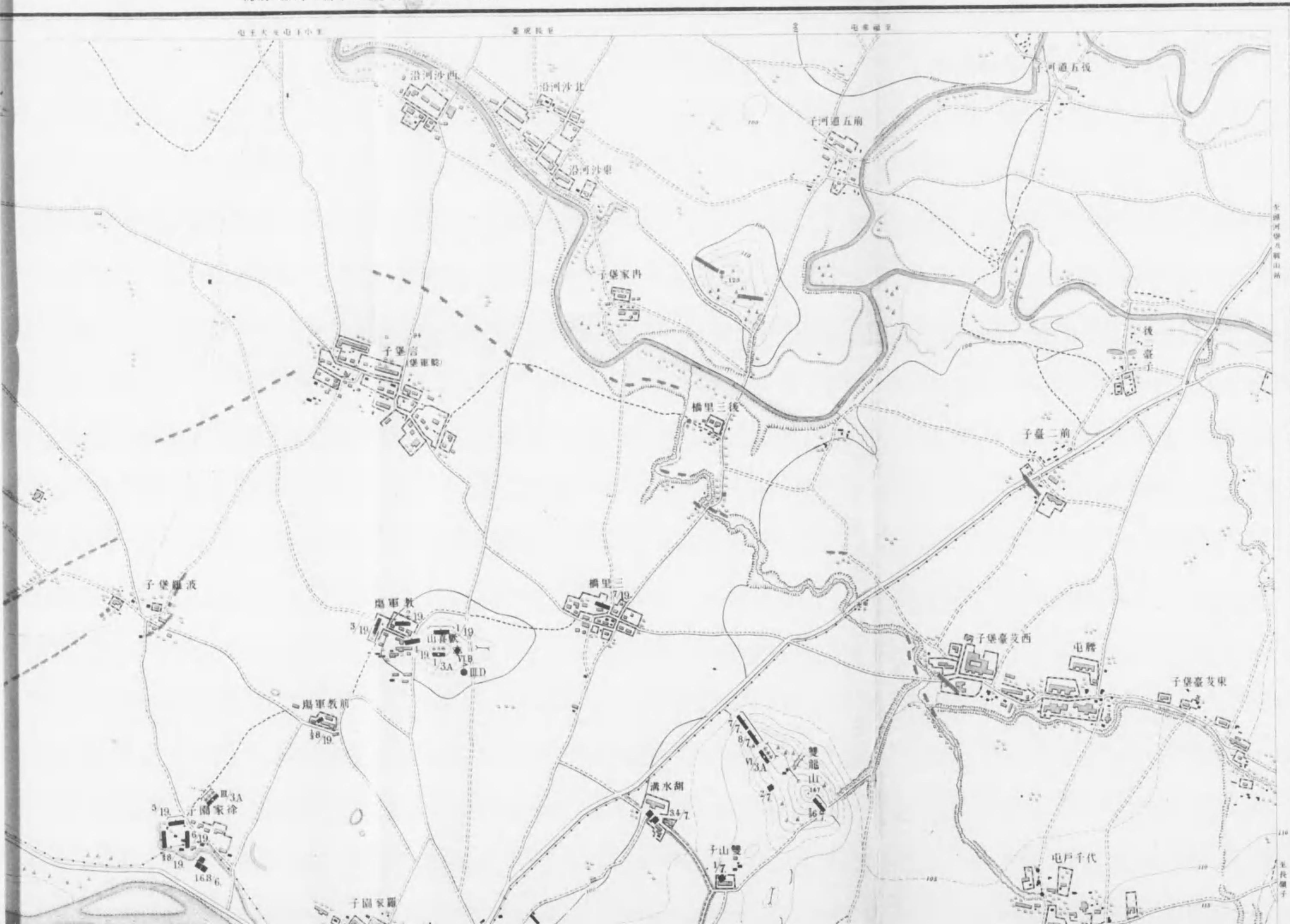


尺之一分万二



海城防戰圖(第一回)

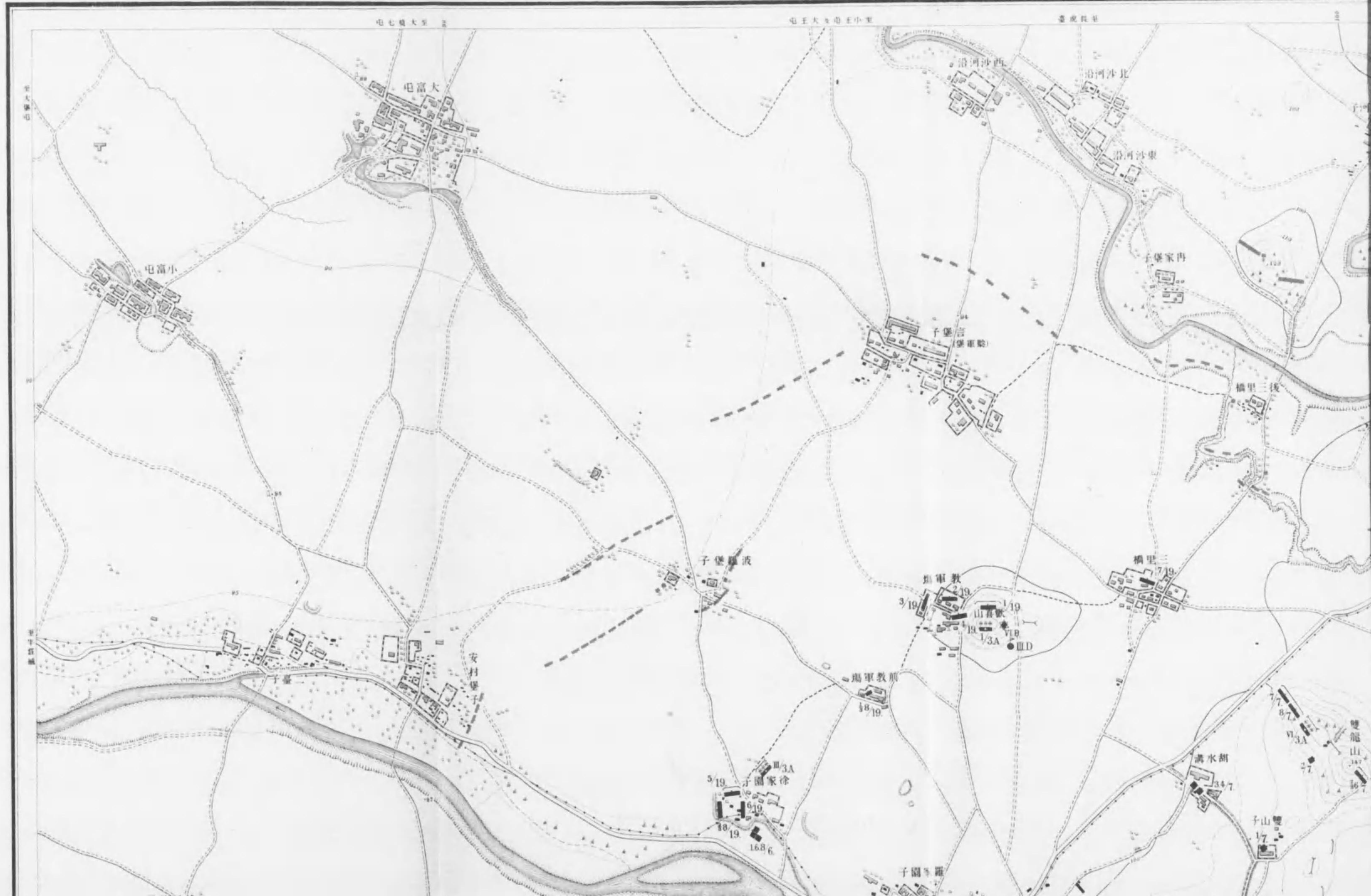
明治二十八年七月十七日午後三時四十分狀況

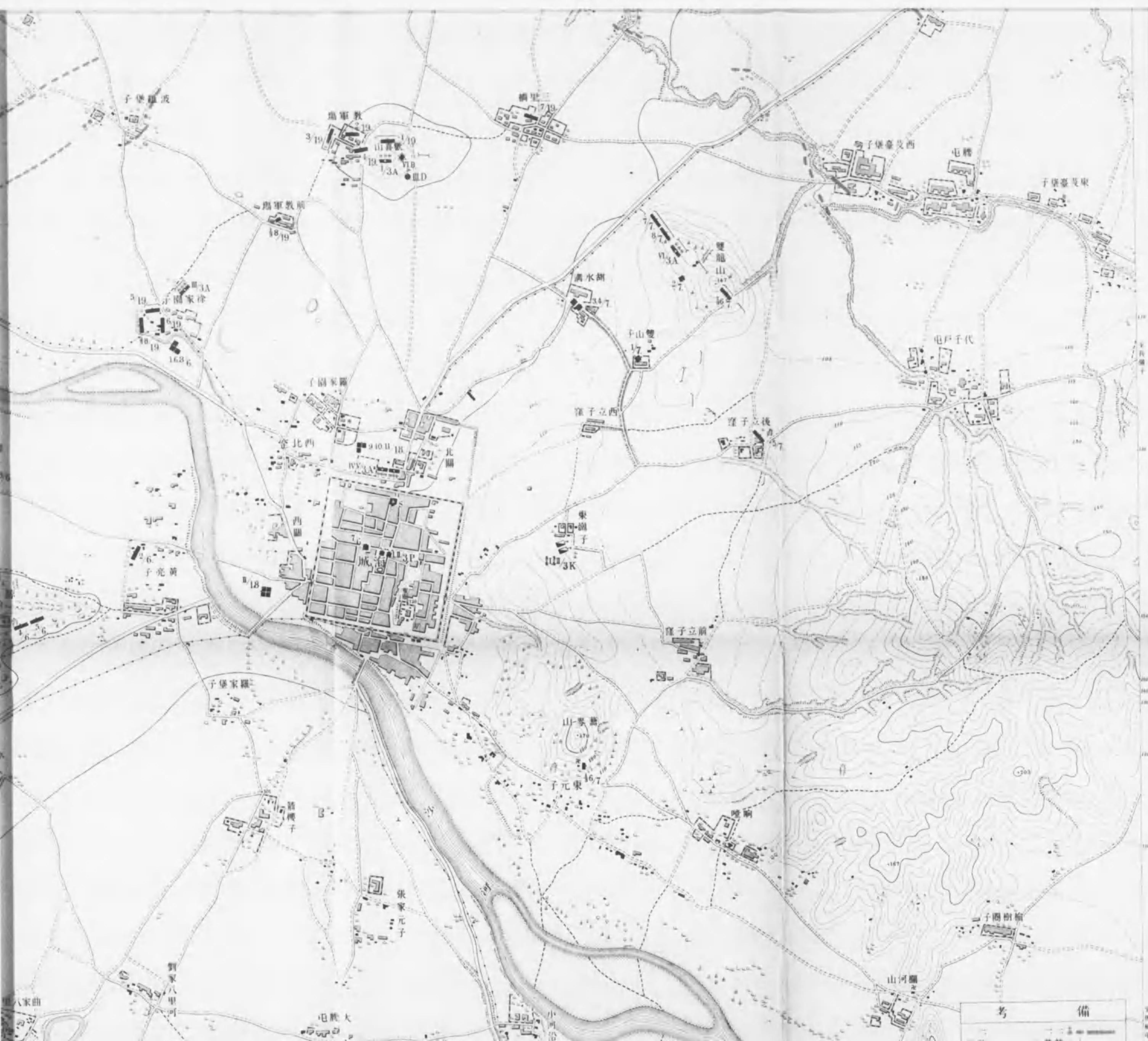


附圖第十八

海城防戰圖(第一回)

明治二十八年七月十七日午後三時頃狀況





考 備

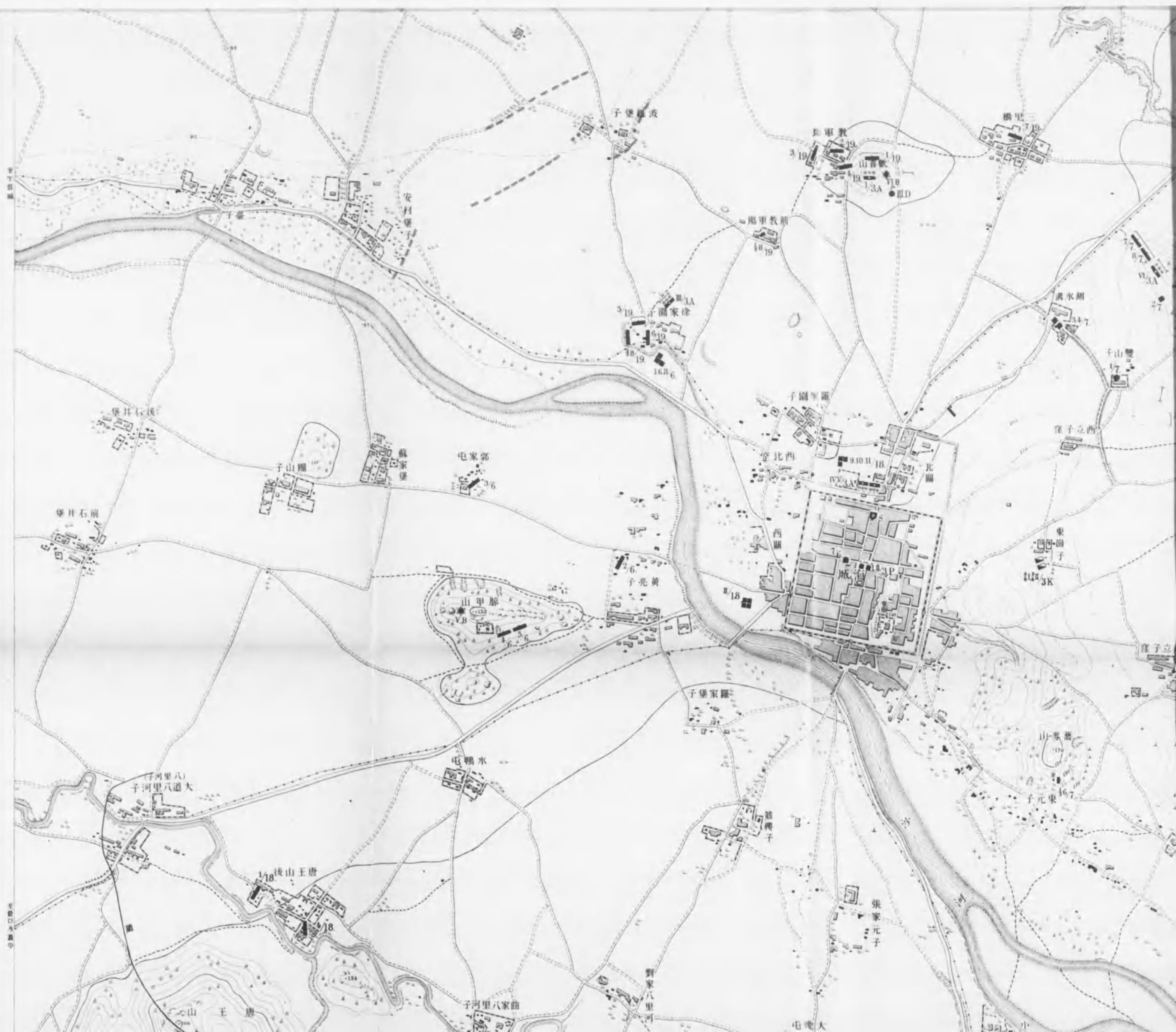
比例尺

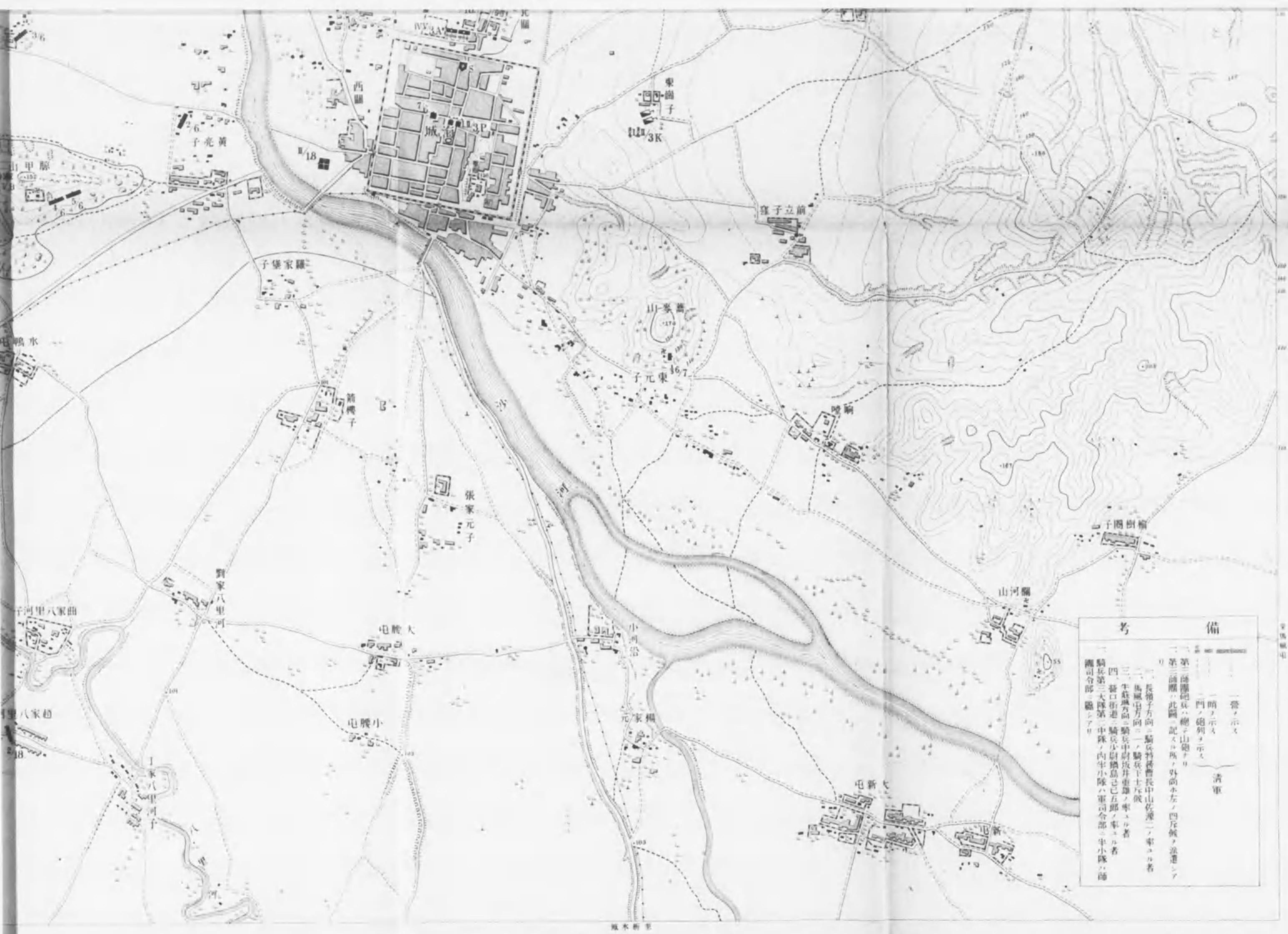
1:100,000

1:100,000

1:100,000

1:100,000





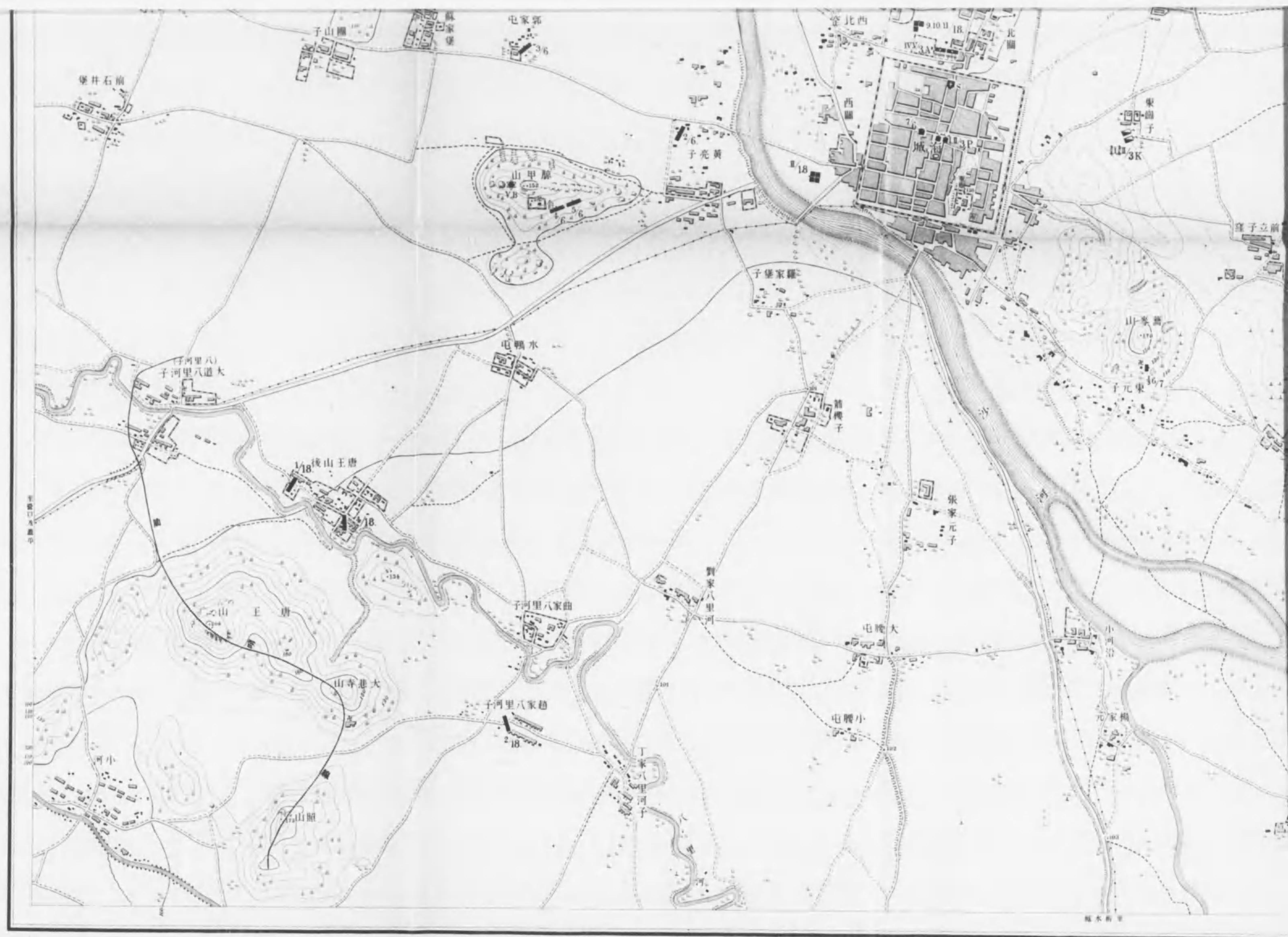
考 備

一營ヲ示ス
 一哨ヲ示ス
 一門ノ砲列ヲ示ス
 一清軍

第一師團砲兵ハ總子山砲ヲリ
 第二師團ハ此圖ニ記スル所ノ對向ホ左ノ四丘候ノ邊ニシテ
 一長嶺子方向ニ騎兵特務營長中山佐連ノ率ユル者
 二馬嶺子方向ニ騎兵中尉坂井重雄ノ率ユル者
 三牛莊嶺子方向ニ騎兵中尉橋本巳巳五郎ノ率ユル者
 四葛口街道ニ騎兵中尉橋本巳巳五郎ノ率ユル者
 騎兵第三大隊第二中隊ノ內半小隊ハ軍司令部ニ半小隊ハ師
 團司令部ニ屬シテアリ

尺 之 一 分 万 二





二 万 分 之 一 尺



海城出擊之圖

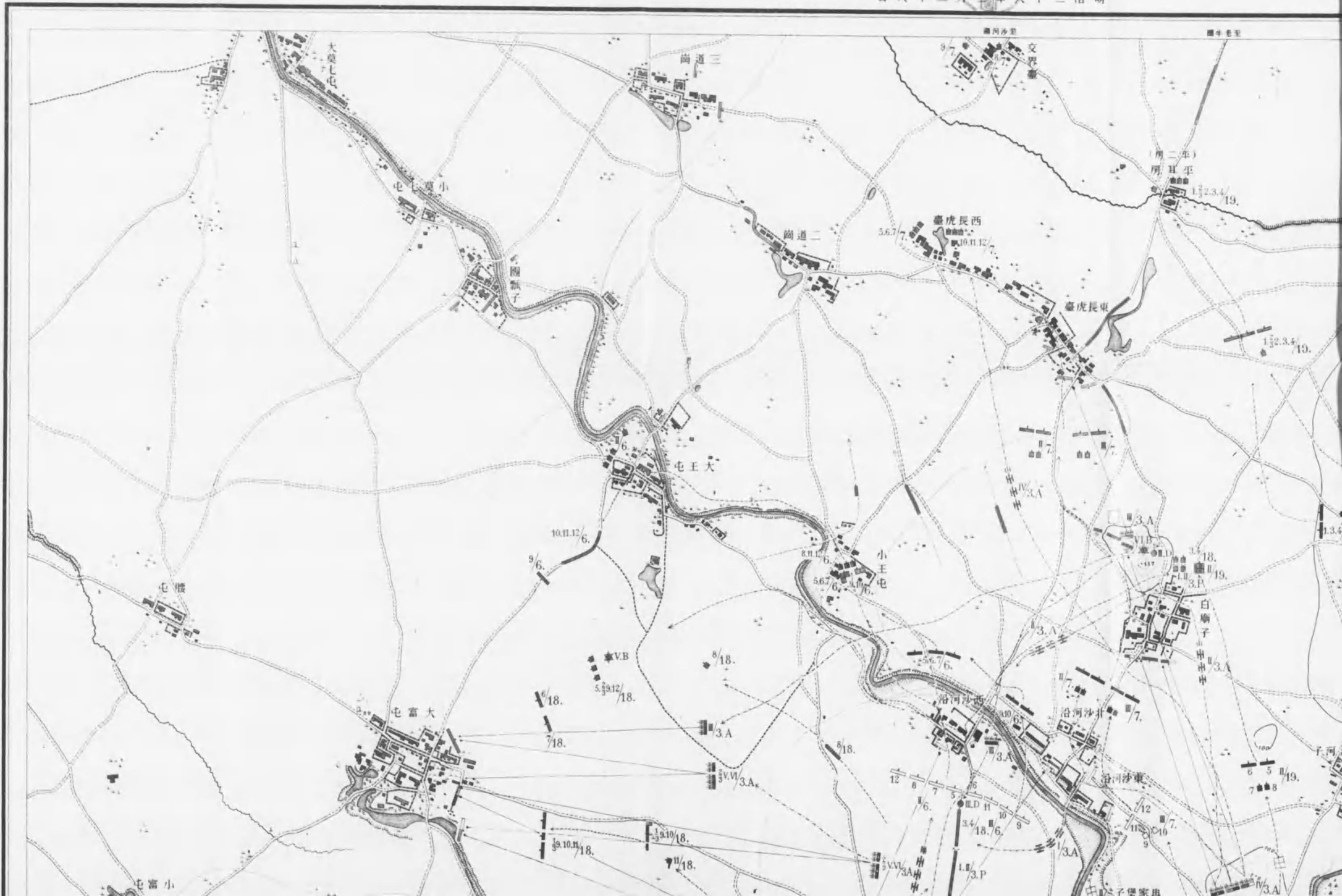
明治二十八年二月二十八日

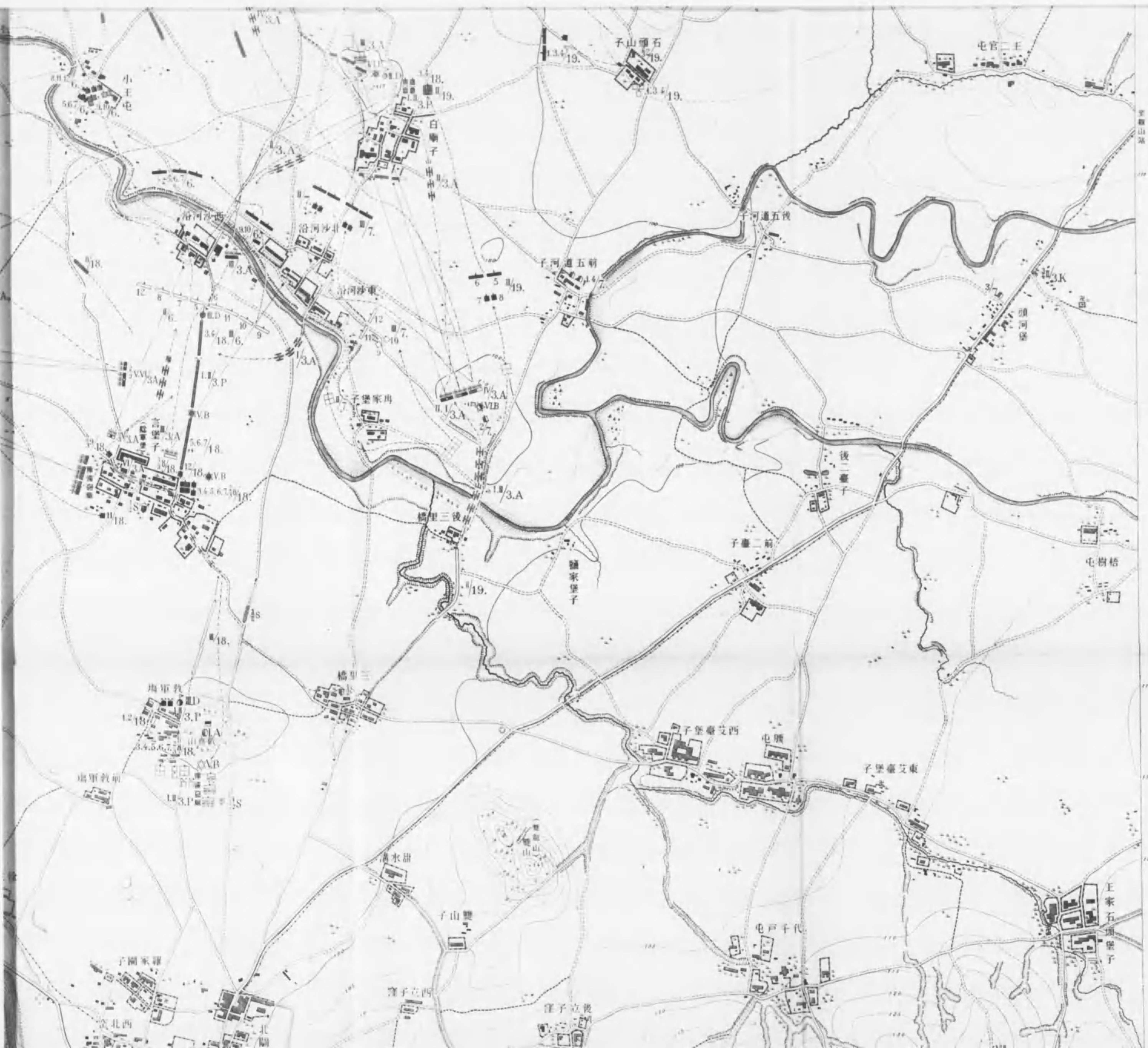


附圖第十九

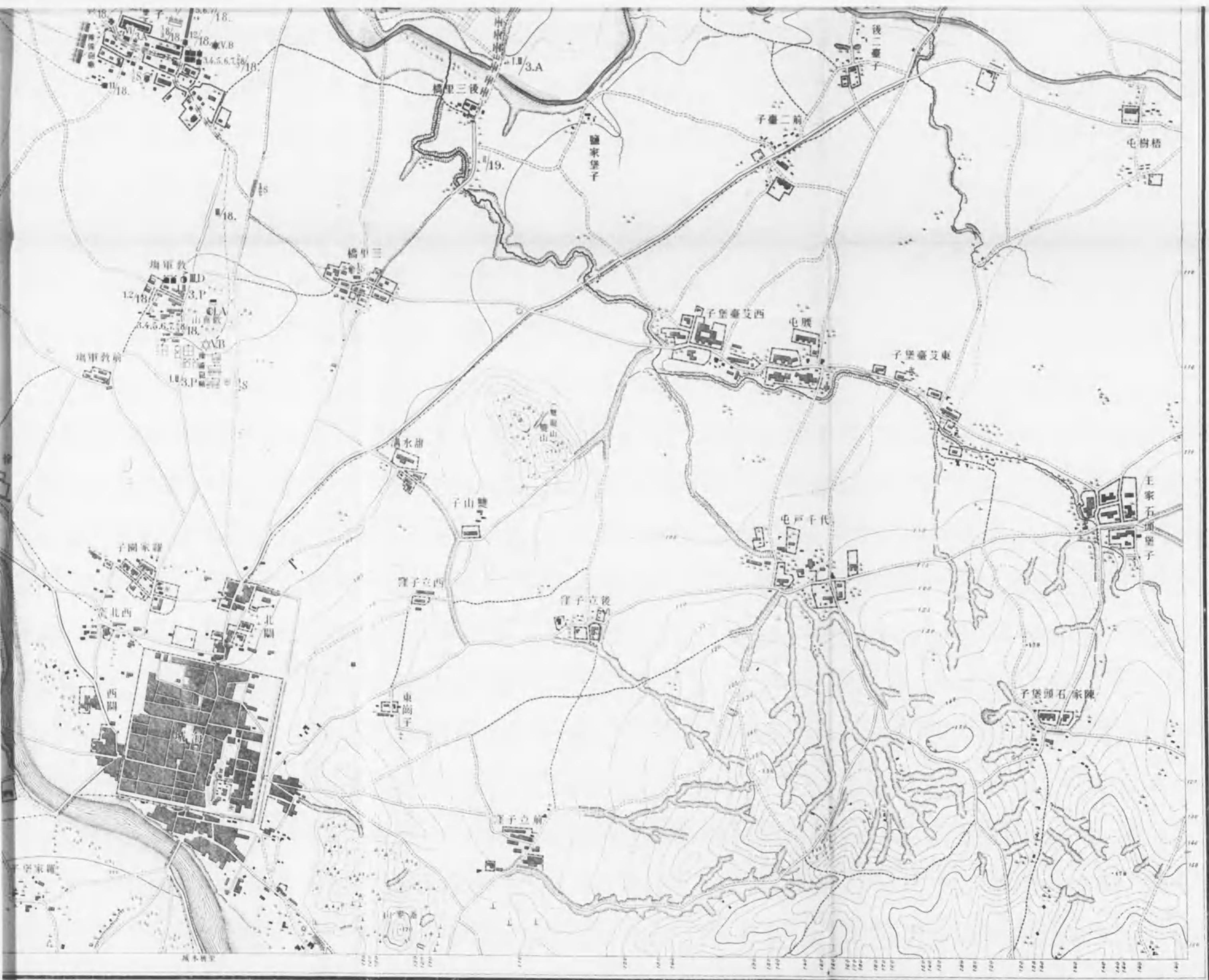
海城出擊之圖

明治二十八年二月二十八日



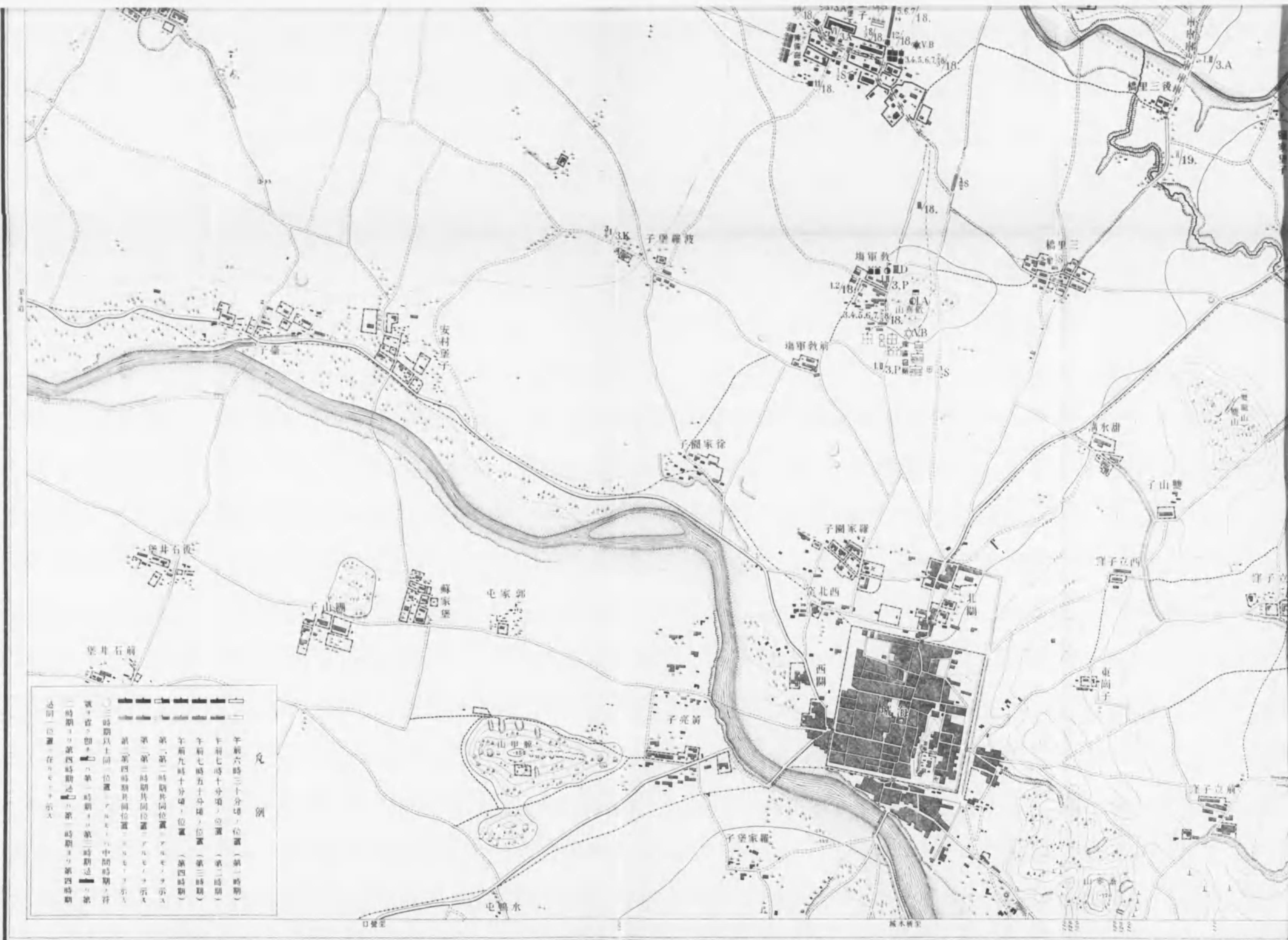






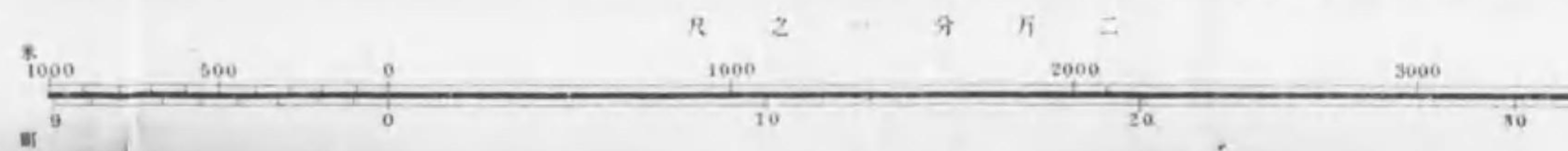
二 万 分 之 一 尺





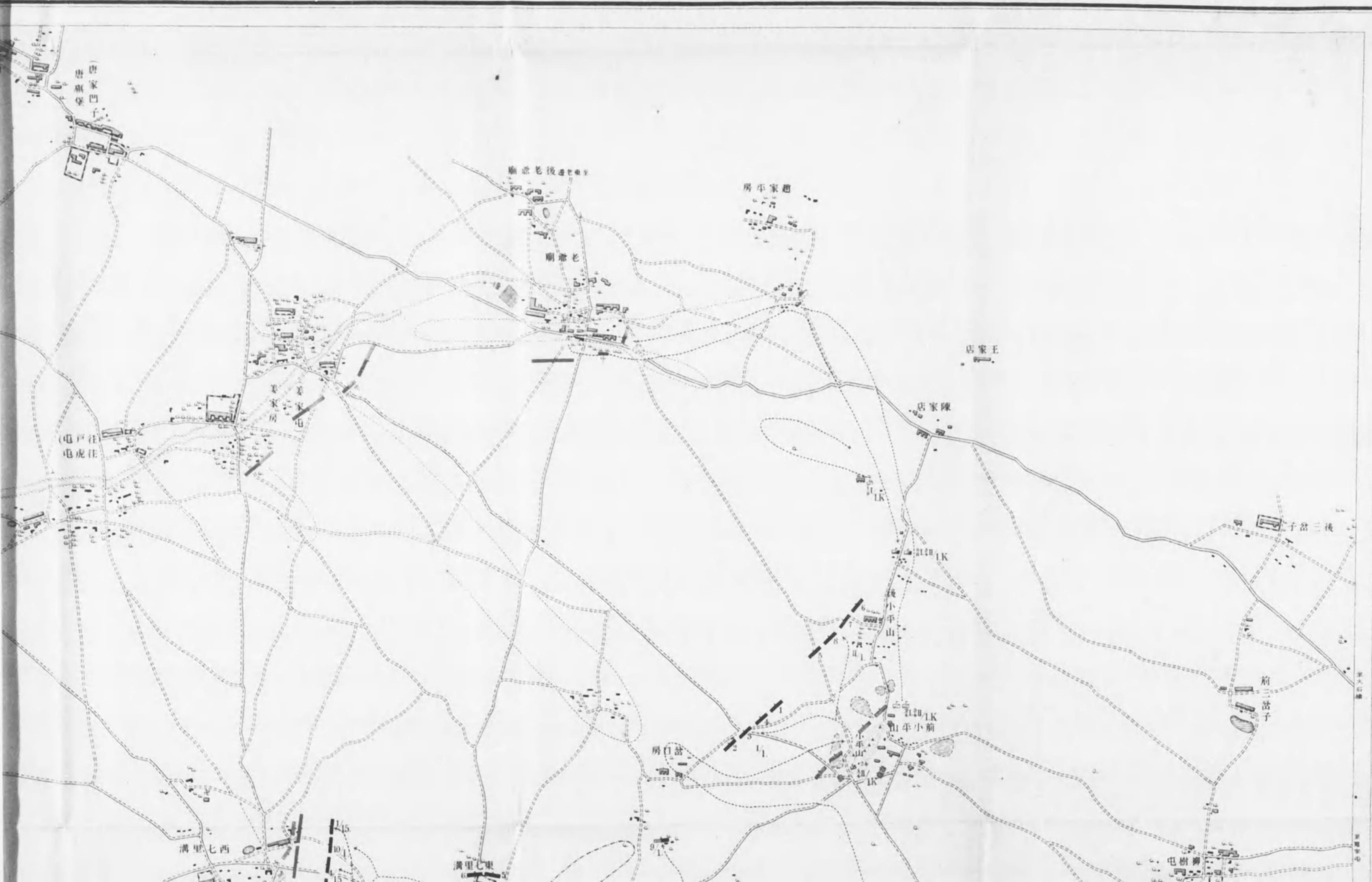
凡例

午前六時三十分頃、位置 (第一時期)
 午前七時十分頃、位置 (第二時期)
 午前七時五十分頃、位置 (第三時期)
 午前九時十分頃、位置 (第四時期)
 第一時期共同位置、アルモ、ヲ示ス
 第二時期共同位置、アルモ、ヲ示ス
 第三時期共同位置、アルモ、ヲ示ス
 第四時期共同位置、アルモ、ヲ示ス
 第三時期以上同一位置、アルモ、ヲ示ス
 第一時期、第二時期、第三時期、第四時期、
 同一位置、アルモ、ヲ示ス



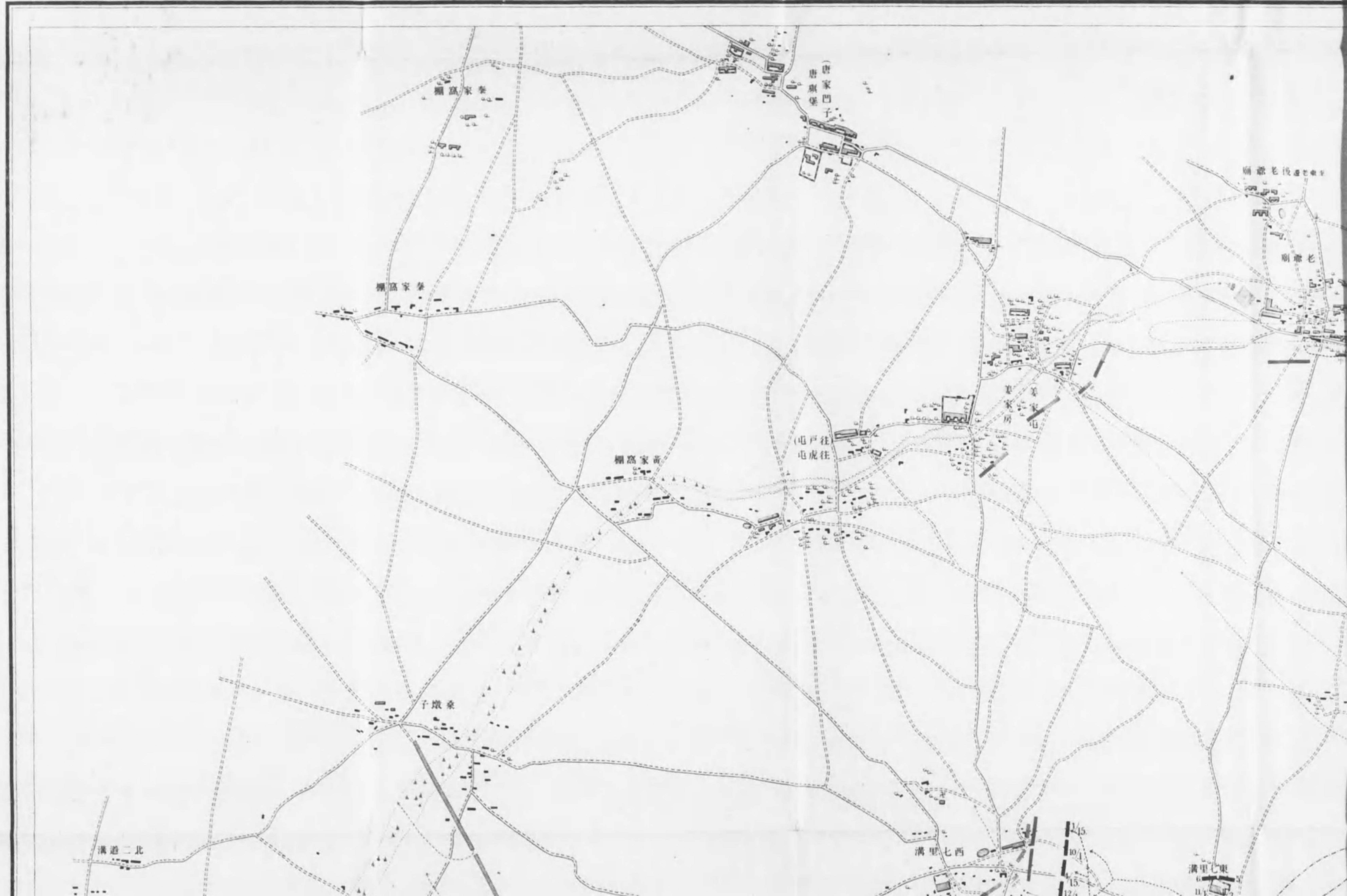
大平山附近戰鬥圖

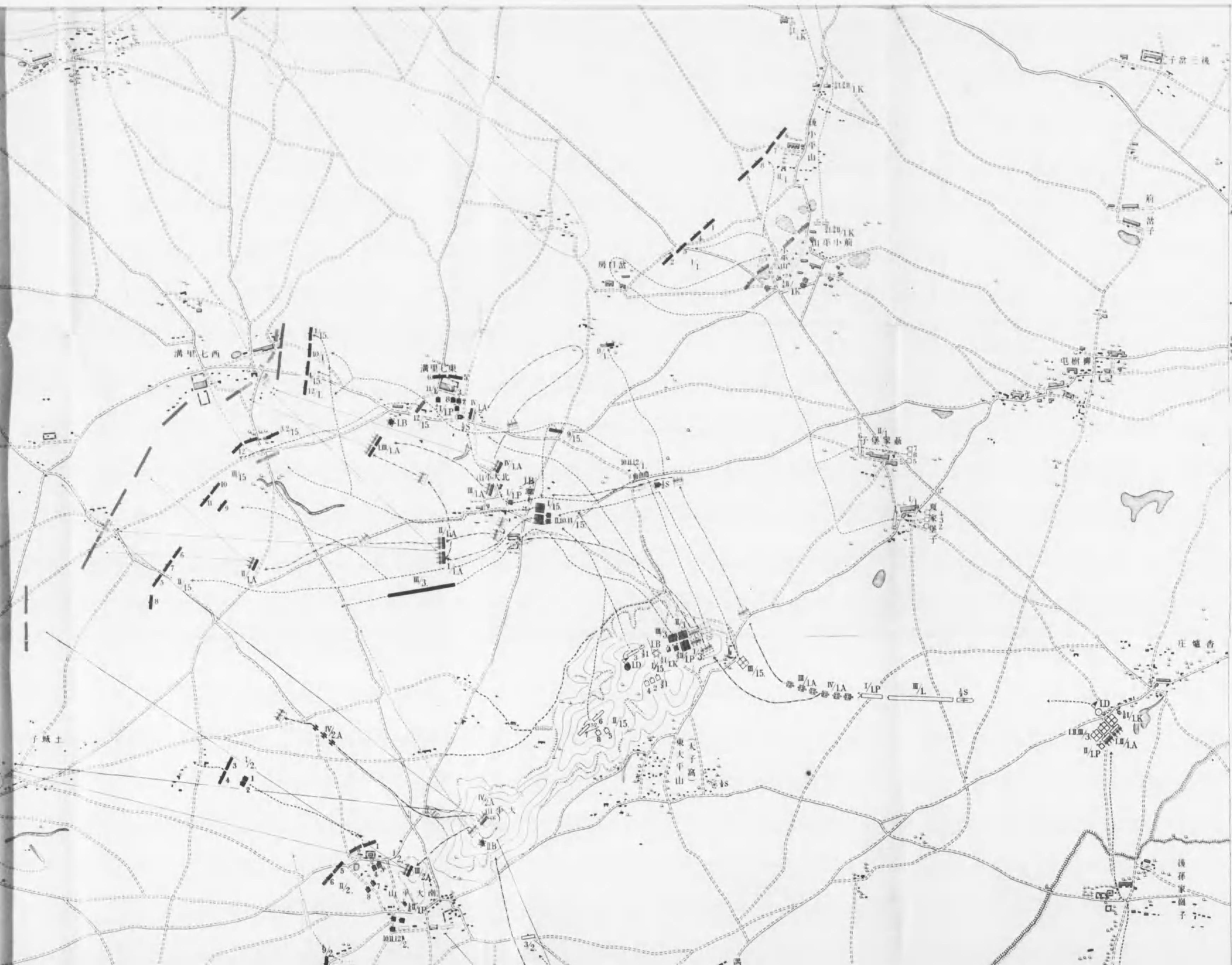
明治二十八年二月十四日

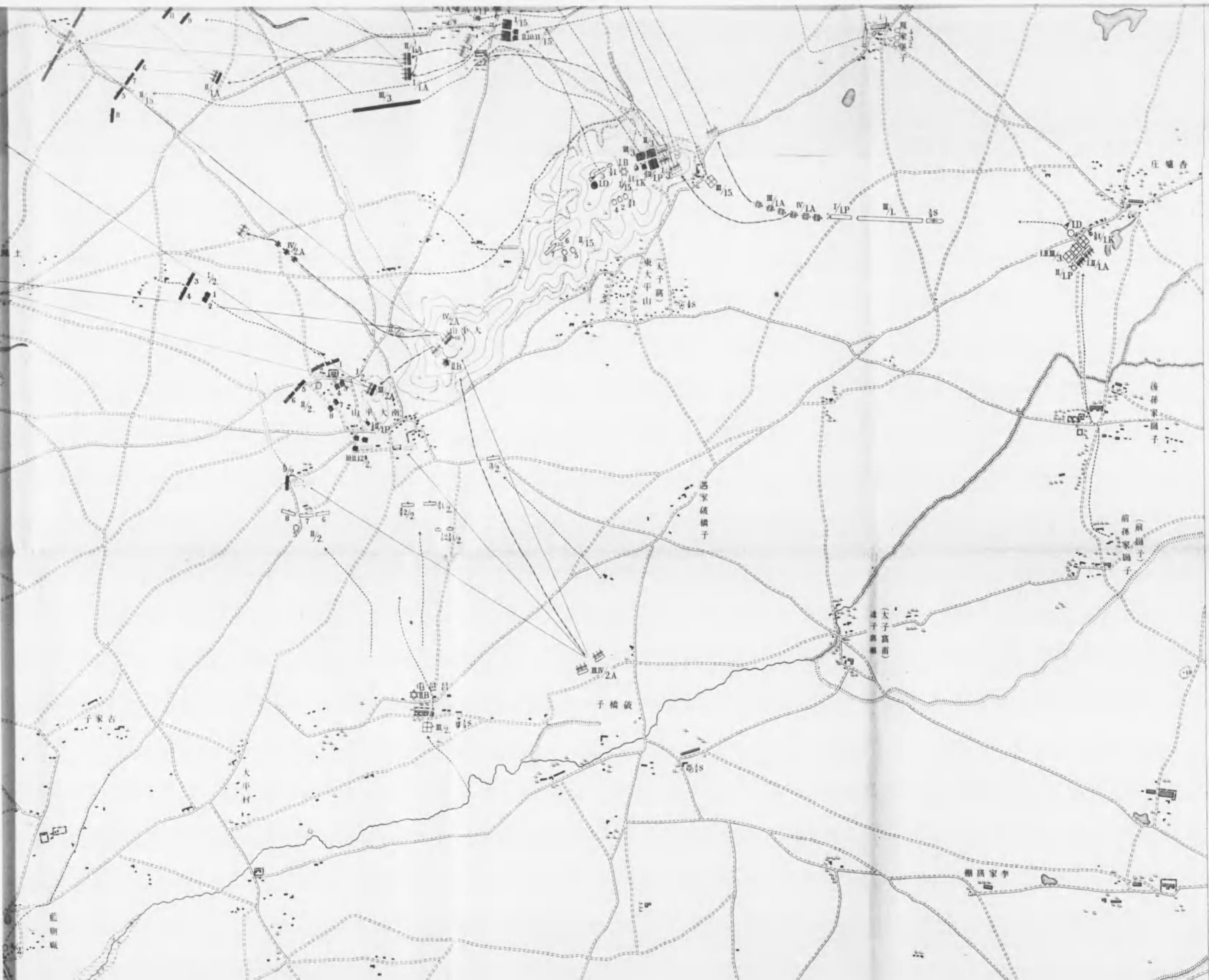


大平山附近戰圖

明治二十八年十二月四日







東大平山

西平破橋子

子橋破

太子宮

前橋子

後橋子

新橋子

III/3

I/1

II/2

III/3

II/2

III/3

IV/4

V/5

II/2

III/3

IV/4

V/5

VI/6

VII/7

VIII/8

IX/9

IV/4

V/5

VI/6

VII/7

VIII/8

IX/9

X/10

XI/11

XII/12

XIII/13

XIV/14

XV/15

XVI/16

XVII/17

XVIII/18

XIX/19

XX/20

XXI/21

XXII/22

XXIII/23

XXIV/24

XXV/25

XXVI/26

XXVII/27

XXVIII/28

XXIX/29

XXX/30

XXXI/31

XXXII/32

XXXIII/33

XXXIV/34

XXXV/35

XXXVI/36

XXXVII/37

XXXVIII/38

XXXIX/39

XL/40

XLI/41

XLII/42

XLIII/43

XLIV/44

XLV/45

XLVI/46

XLVII/47

XLVIII/48

XLIX/49

L/50

LXI/51

LXII/52

LXIII/53

LXIV/54

LXV/55

LXVI/56

LXVII/57

LXVIII/58

LXIX/59

LXX/60

LXXI/61

LXXII/62

LXXIII/63

LXXIV/64

LXXV/65

LXXVI/66

LXXVII/67

LXXVIII/68

LXXIX/69

LXXX/70

LXXXI/71

LXXXII/72

LXXXIII/73

LXXXIV/74

LXXXV/75

LXXXVI/76

LXXXVII/77

LXXXVIII/78

LXXXIX/79

XLXXX/80

XLXXXI/81

XLXXXII/82

XLXXXIII/83

XLXXXIV/84

XLXXXV/85

XLXXXVI/86

XLXXXVII/87

XLXXXVIII/88

XLXXXIX/89

XLXXXX/90

XLXXXXI/91

XLXXXXII/92

XLXXXXIII/93

XLXXXXIV/94

XLXXXXV/95

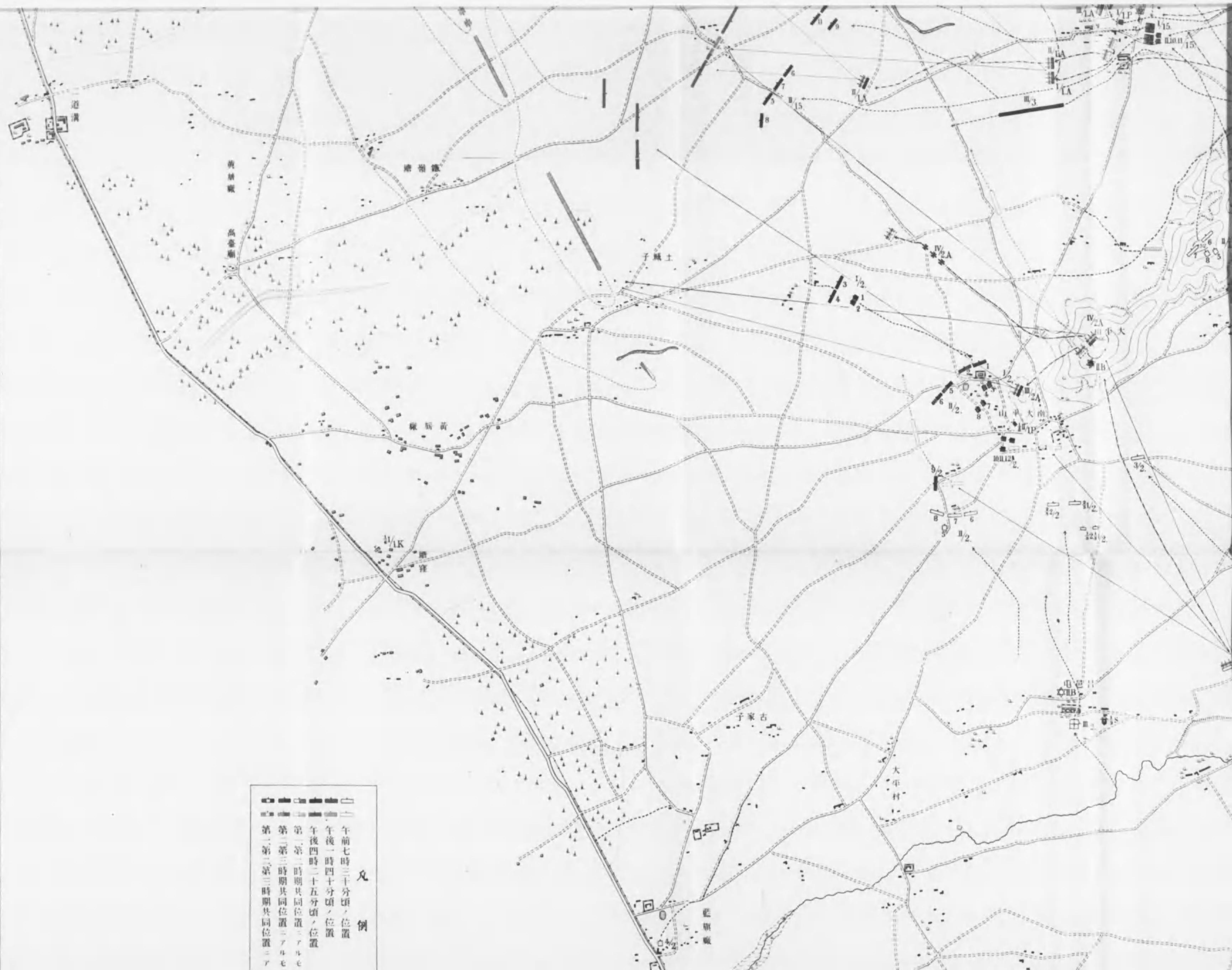
XLXXXXVI/96

XLXXXXVII/97

XLXXXXVIII/98

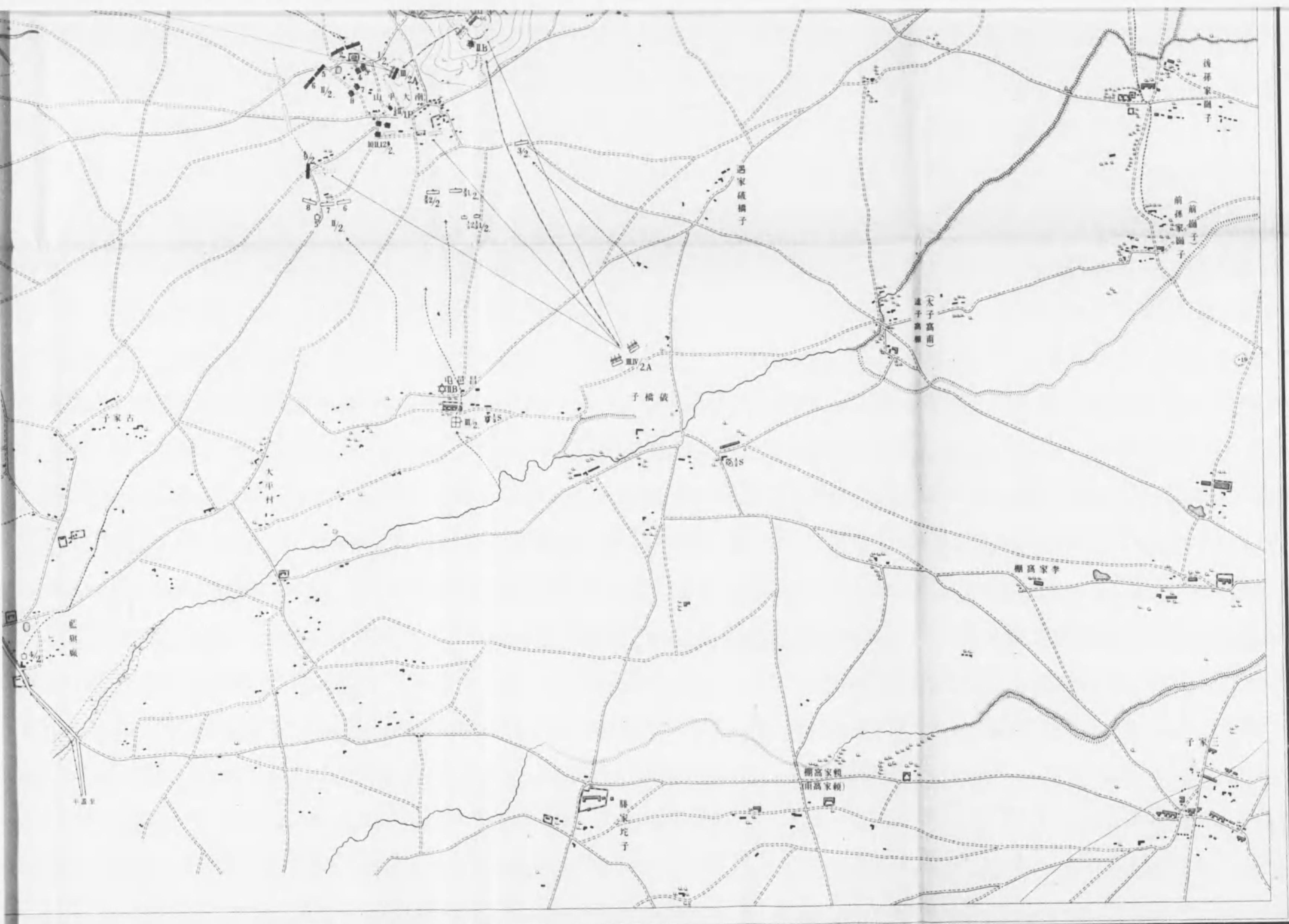
XLXXXXIX/99

XLXXXXX/100



凡 例

	午前七時三十分頃、位置
	午後一時四十分頃、位置
	午後四時二十五分頃、位置
	第一時期共同位置ニアルレ
	第二時期共同位置ニアルレ
	第三時期共同位置ニアルレ

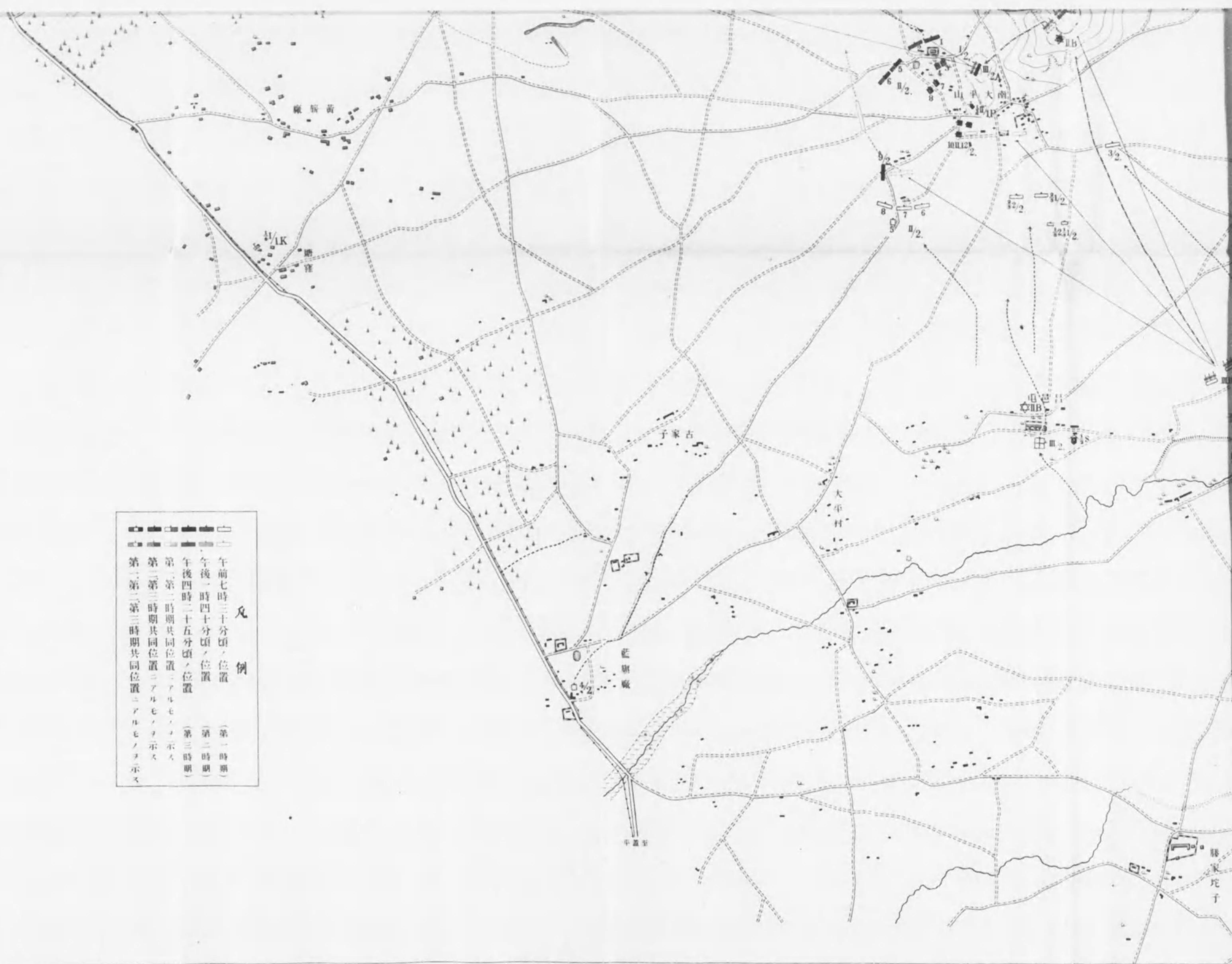


二 万 分 之 一 尺

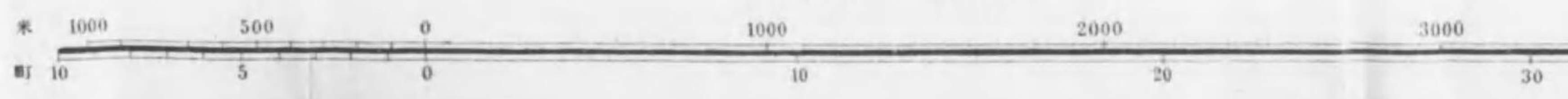


凡例

午前七時三十分頃ノ位置	(第一時期)
午後一時四十分頃ノ位置	(第二時期)
午後四時二十五分頃ノ位置	(第三時期)
第一時期共同位置ニアルモノヲ示ス	
第二時期共同位置ニアルモノヲ示ス	
第三時期共同位置ニアルモノヲ示ス	



尺一分万二

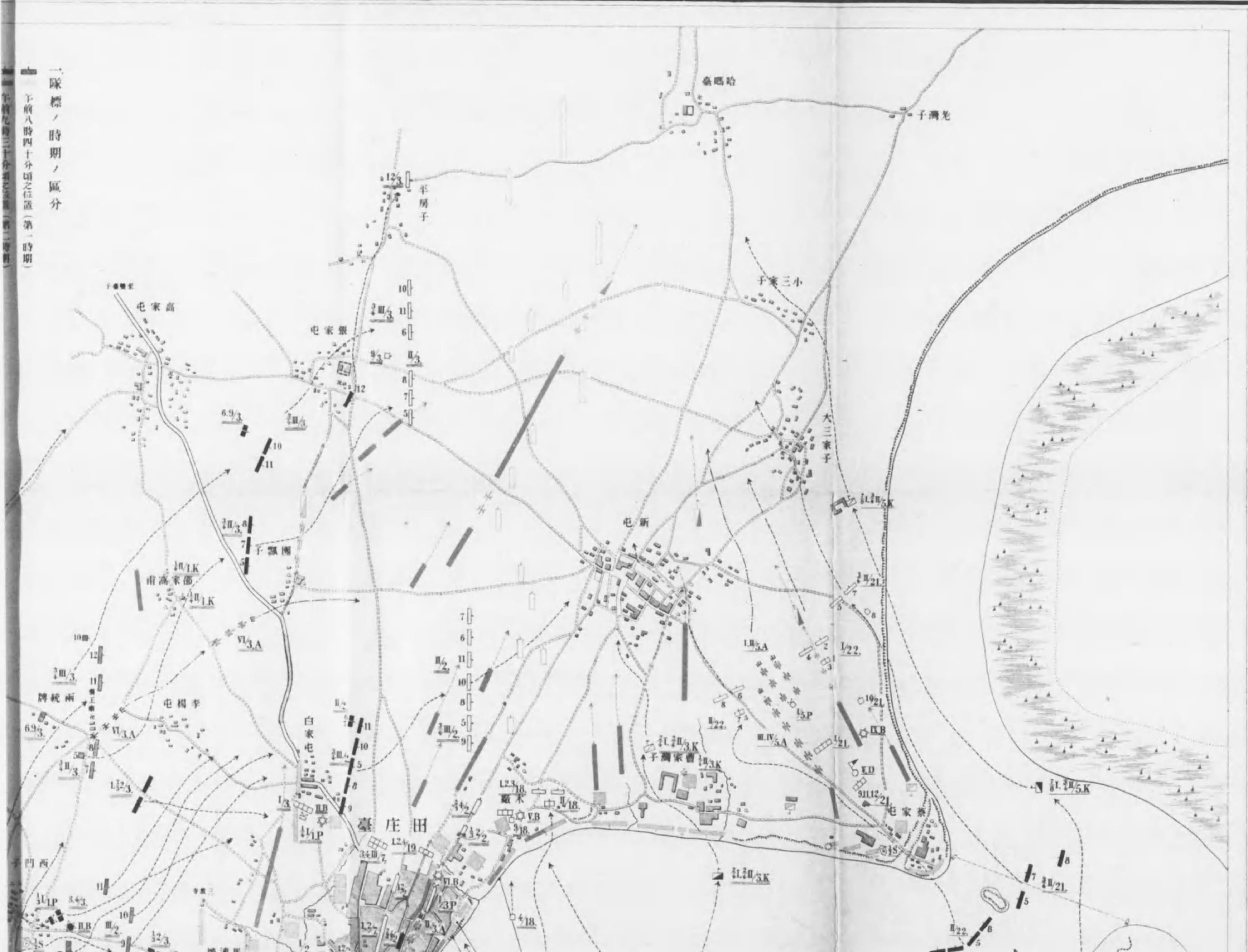


田庄臺戰圖

明治十八年三月九日

一隊標ノ時期ノ區分

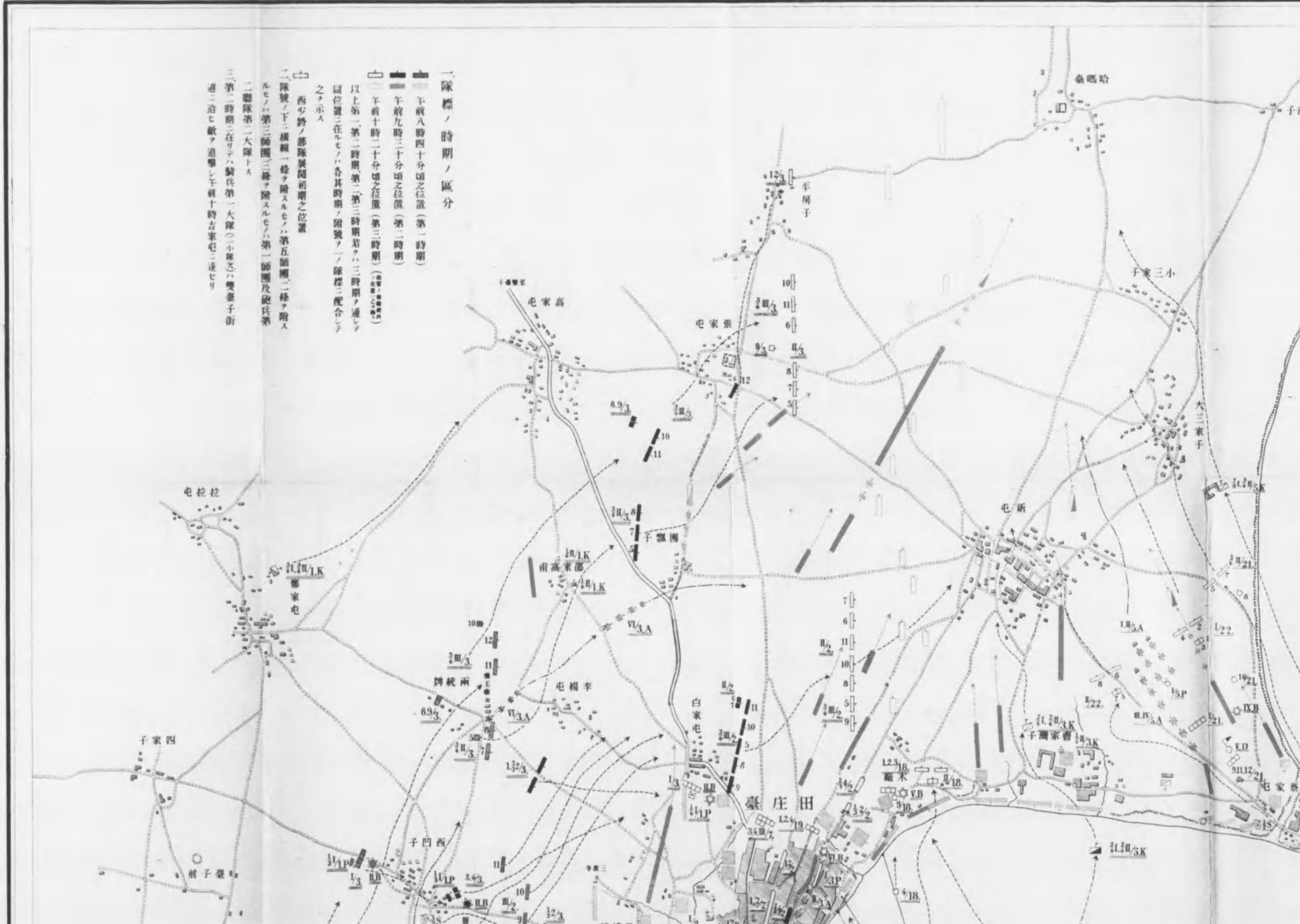
午前八時四十分頃之位置(第一時期)



田庄臺戰圖

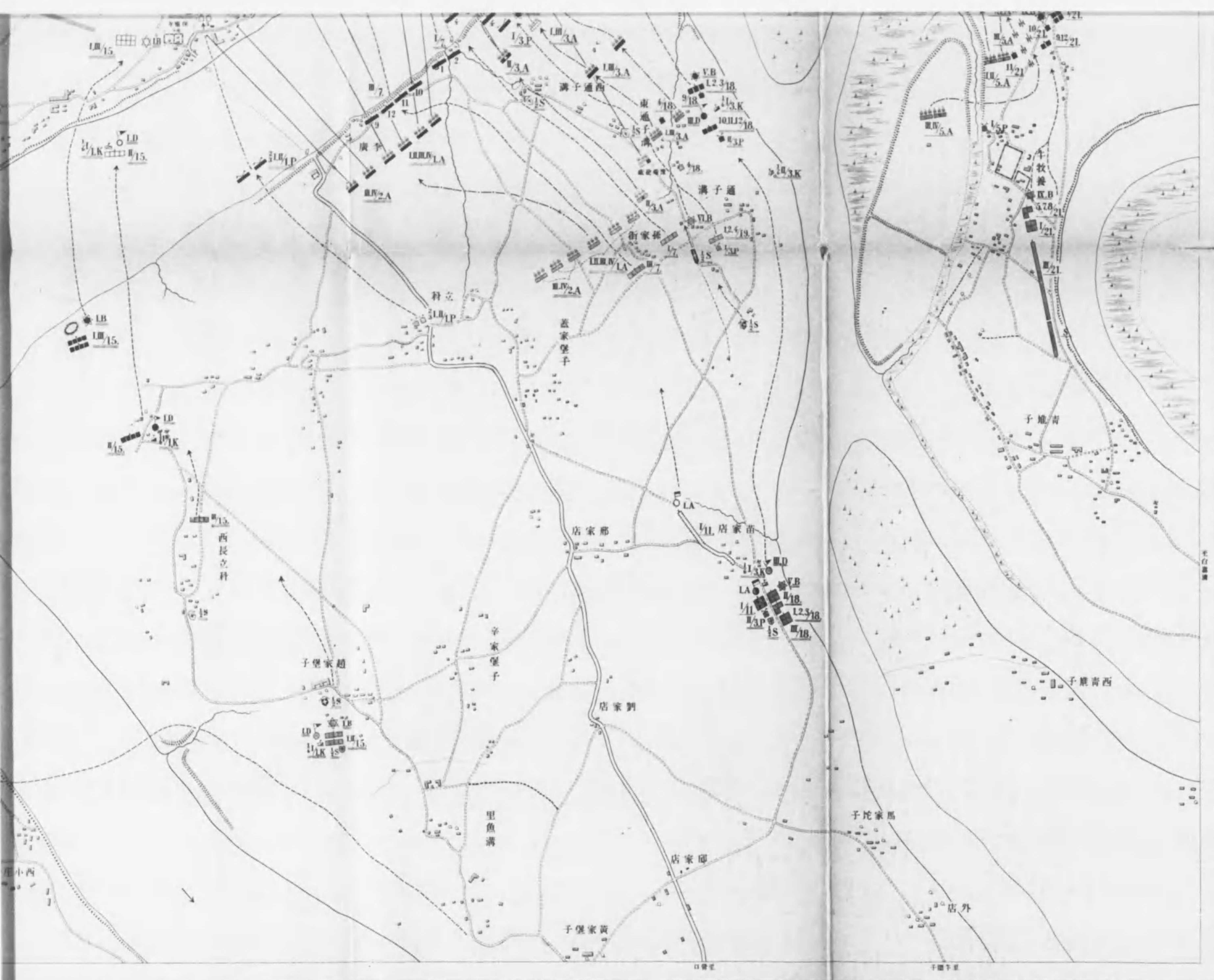
明治二十八年三月九日

- 一、隊標ノ時期ノ區分
- 午前八時四十分頃之位置 (第一時期)
 - 午前九時三十分頃之位置 (第二時期)
 - 午前十時二十分頃之位置 (第三時期) (○は砲臺ノ位置也)
- 以上第一第二時期第一第三時期若クハ二時期ヲ通シテ
同位置ニ在ルモノハ各其時期ノ附號ヲ一ノ隊標ニ配合シテ
之ヲ示ス
- 西少將ノ部隊展開初期之位置
- 一、陣號ノ下ニ横線一線ヲ附スルモノハ第五師團ニ一隊ヲ附スルモノハ第三師團ニ一隊ヲ附スルモノハ第一師團及砲兵第一連隊第一大隊トス
 - 二、第二時期ニ在リテハ騎兵第一大隊ニ一隊ニハ雙童子街道ニ沿ヒ敵ヲ追撃シ午前十時吉家屯ニ達セリ





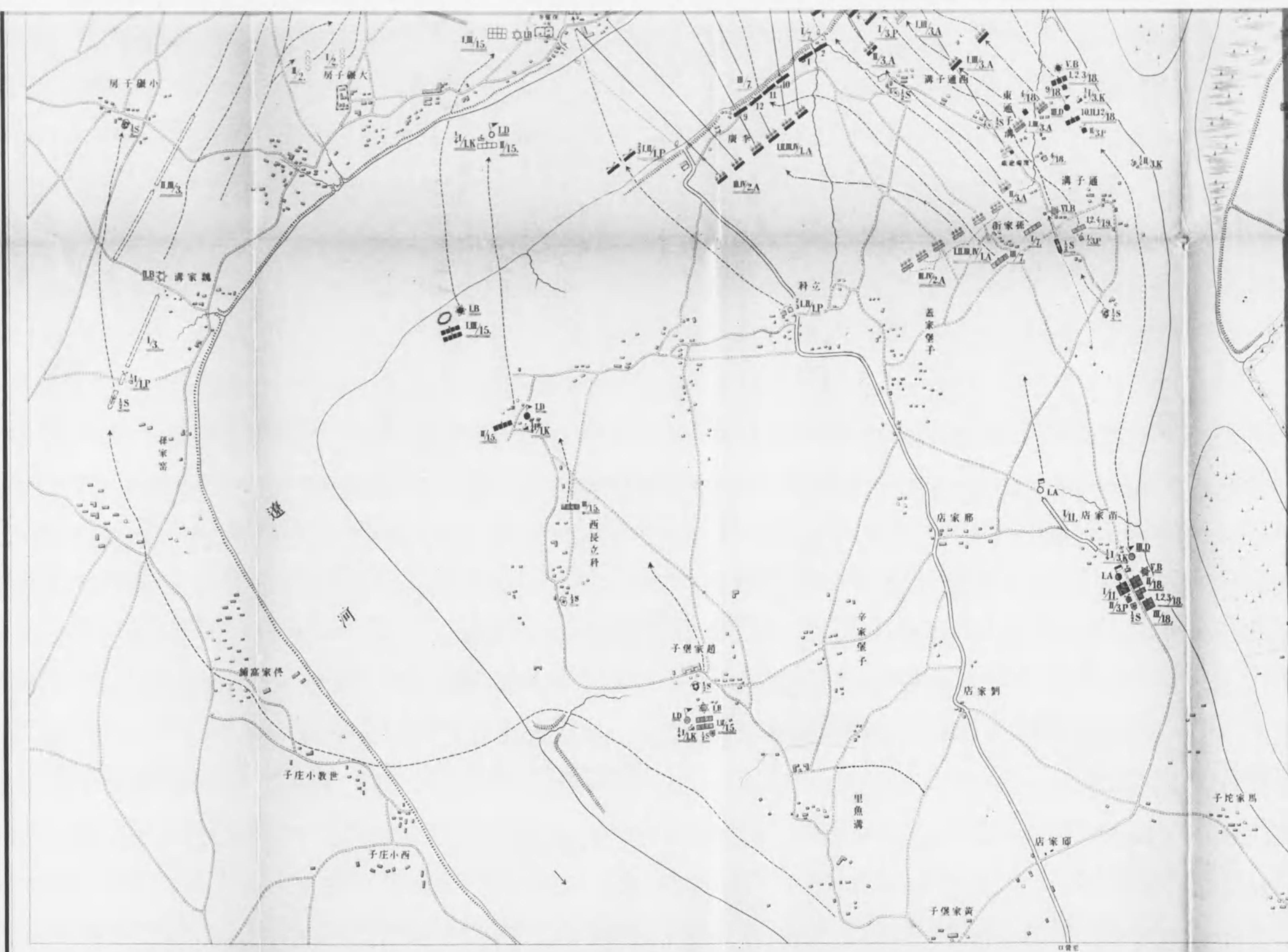


子維南



尺之一分万二







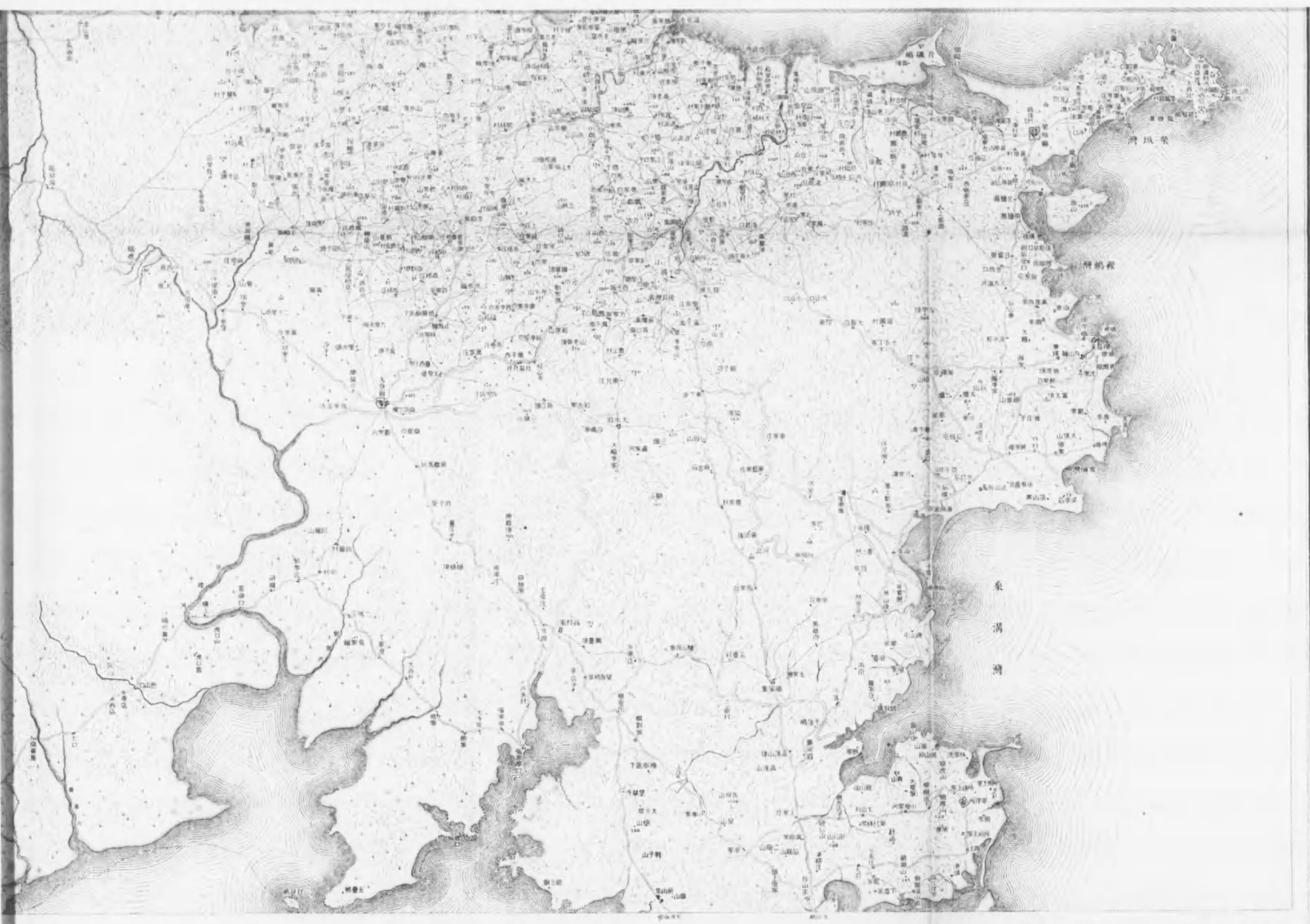
山東半島作戰地圖一覽圖

附圖第二十二




山東半島戰地一覽圖






二万分之一





尺之一分万十二





威海衛軍港南

明 十一年八月

ハ海軍陸戰隊
ハ鹿柴ヲ示ス

凡例

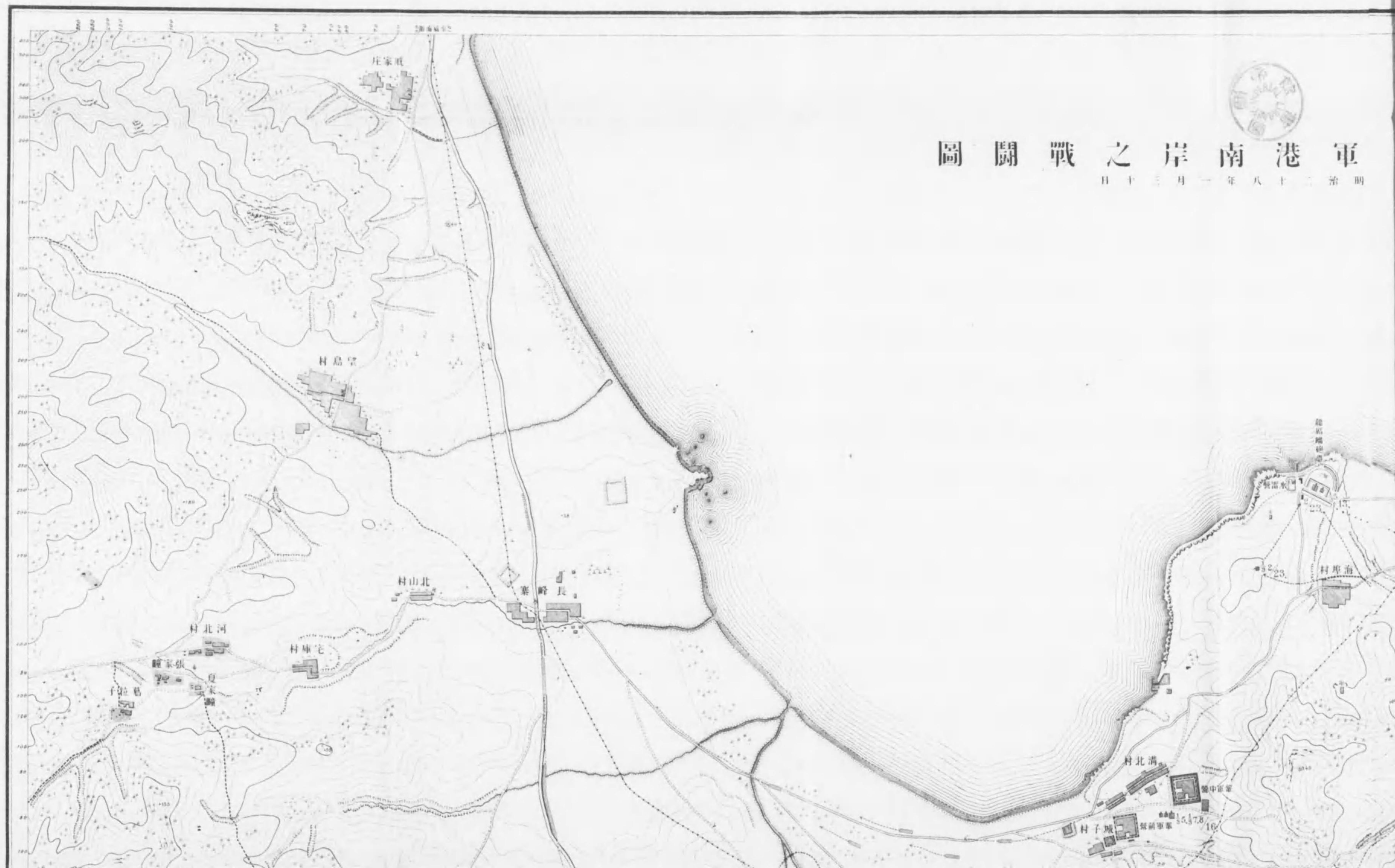
- 午前七時四十分頃ノ位置
 - 午前八時二十五分頃ノ位置
 - 午前十時十分頃ノ位置
 - 午後零時十分頃ノ位置
 - 第一時期共同位置ニアルモノヲ示ス
 - 第二時期共同位置ニアルモノヲ示ス
 - 第三時期共同位置ニアルモノヲ示ス
 - 第四時期共同位置ニアルモノヲ示ス
 - 第一第二第三第四時期共同位置ニアルモノヲ示ス
- 備考
- 第二師團ノ衛生隊半部ハ孟家庄ニ在リ
 - 騎兵第六大隊第二中隊ノ半小隊ハ第三第四時期ニ於テ連絡ノ爲メ第二師團ノ方向ニ在リ



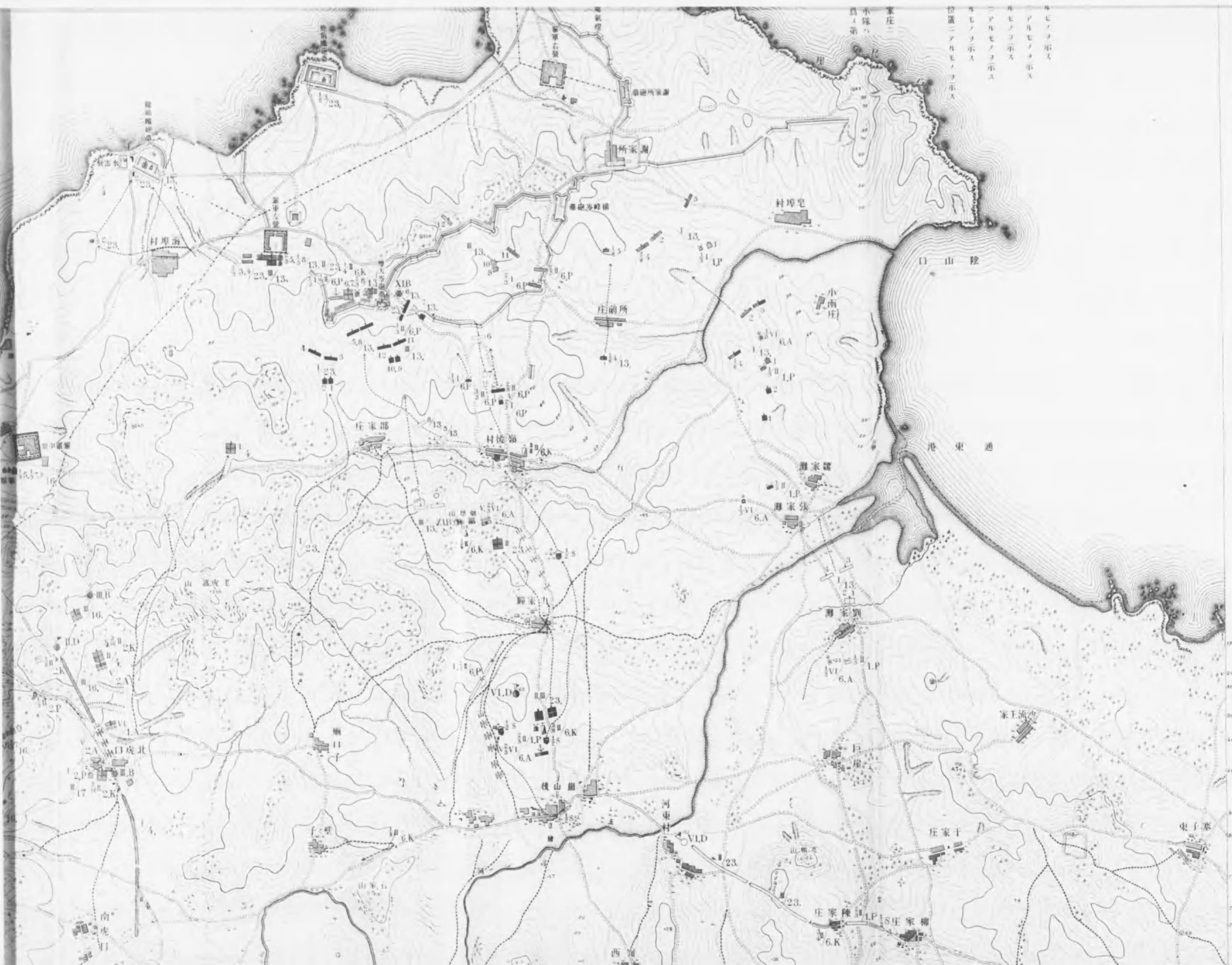


軍港南岸之戰圖

明治二十八年一月三十日



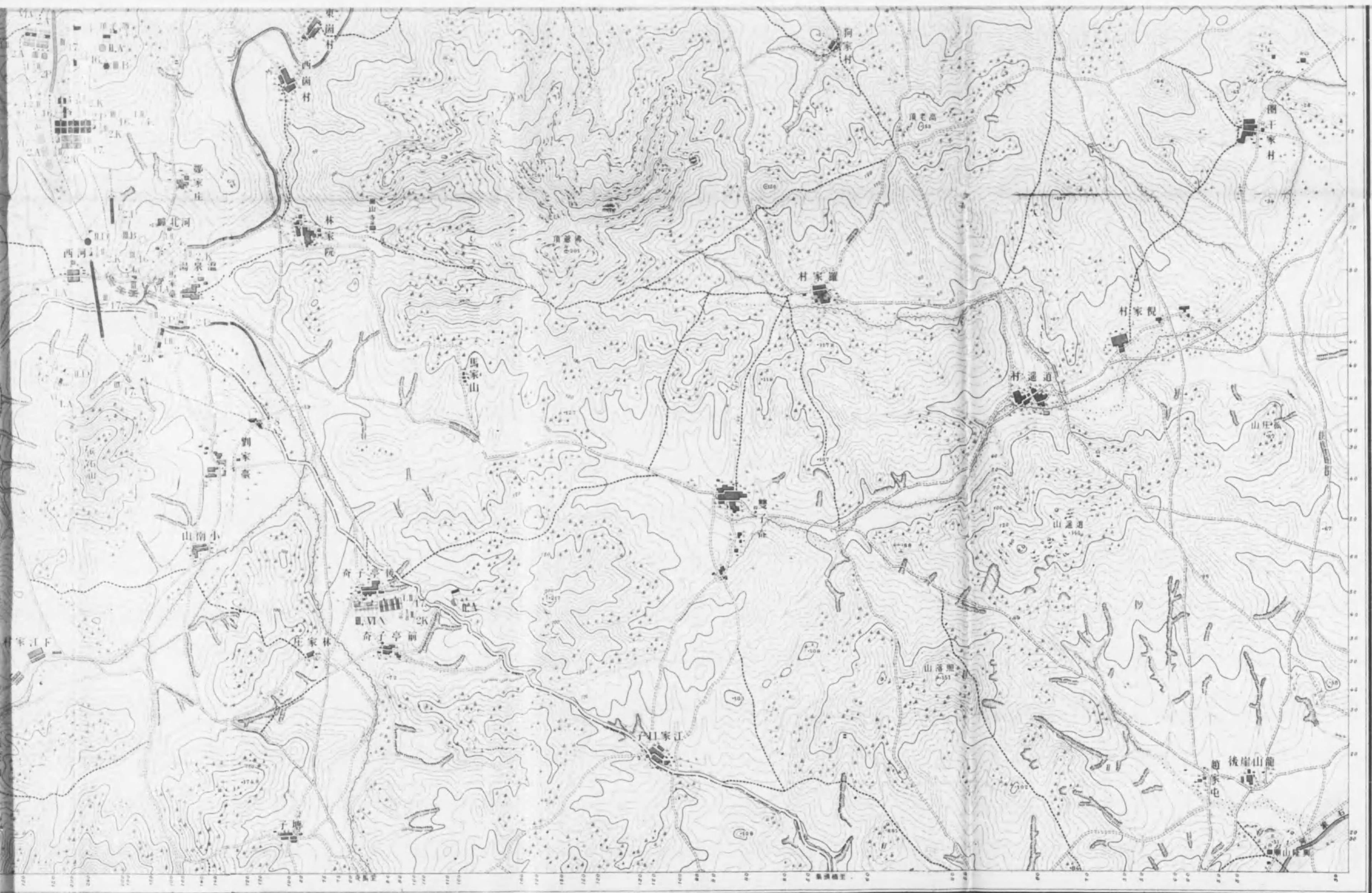
此の
ア
ア
二
三
四













臺灣北部作戰地一覽圖



附圖第二十四

臺灣北部作戰地一覽圖

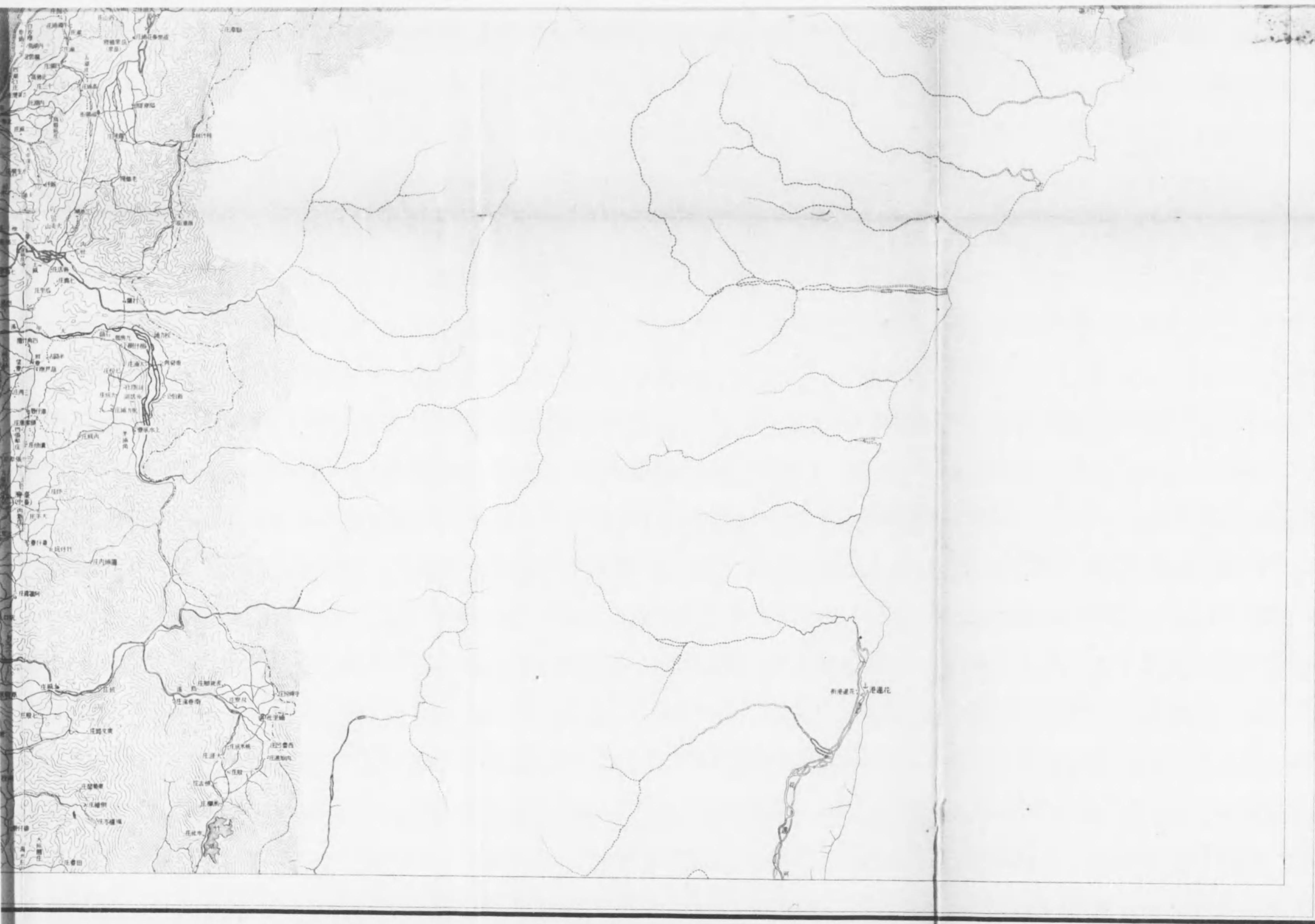






二 百 万 分 之 一





尺之一分万十三

15 20 25 30 35 40

1 2 3 4 5 6 7 8 9 10
里 邦

二 万 分 之 一



三 万 分 之 一 尺



臺灣南部作戰地一覽圖







三十分之一尺



15/9/40

IT3K-98

終