昭和64年
平成元年分相続税財産評価基準

路線価図

横浜中署
横浜南署

東京国税局



YP2
36

89W22959

はしがき

この路線価図は、昭和６４年及び平成元年中に、相続、遺贈又は贈与により取得した財産のうち土地及び土地の上に存する権利について、路線価方式により評価する場合に適用する路線価、地区区分及び借地権割合を収録したものである。

なお、路線価の適用方法等は、下記の「路線価図の説明」のとおりであるが、倍率方式により評価する場合に適用する評価倍率は、別冊「評価倍率表」に収録してある。

路線価図の説明

1　路線価地域の範囲

評価しようとする土地が、「路線価地域」又は「倍率地域」のいずれに所在するかは、「路線価図」の「索引」若しくは「索引図」又は「評価倍率表」第１土地の部の「適用地域名」欄により確認する。

2　縮　　尺

（１）索　引　図……おおむね $\frac{1}{17,000}$ ～ $\frac{1}{41,000}$

（２）路線価図……おおむね $\frac{1}{2,400}$

3　路線価の単位

１平方メートル当たりの価額を千円単位で表示してある。

〔例〕 ⟵ ５００ ⟶

１平方メートル当たりの路線価が 500,000円であることを示す。

4　ページ数

ページ数は、５桁の数字で各ページの左右上部に表示してあり、上２けたは署の通し番号を示し、下３けたは各署別に路線価図の通し番号を示す。

5　街区番号、地番及び戸番

次の要領で表示してある。

〔例〕

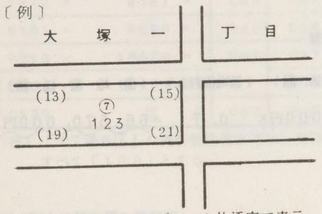

（１）町 丁 目……ゴシック体活字で表示

（２）街区番号……数字を○で囲んで表示

（３）戸　　番……数字を（　）で囲んで表示

（４）地　　番……裸の数字で表示

大塚一丁目７番１３号、１５号、１９号及び２１号・大塚一丁目１２３番地を示す。

6　各ページの説明

（１）目　　次

目次は、路線価図の各分冊に登載されている署名及びページを表示している。

（２）町丁名索引

町丁名索引は、署別にそれぞれの署分冊の路線価図のはじめに掲げてあり、各町丁名に対応する路線価図のページを表示している。

（３）索　引　図

索引図は、署別に町丁名索引の次に掲げてあり、路線価地域及びそれに係る路線価図のページを全体表示している。

（４）路 線 価 図

路線価図は、見開きで表示してあり、各ページの上部欄外に示した各項目（ページ数を除く）は、次に説明するとおりである。

イ　地区区分

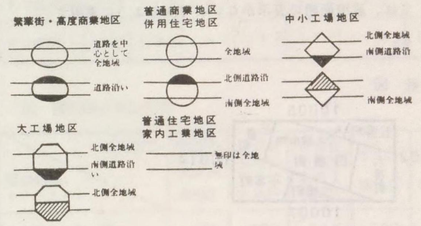

地区区分及びその適用範囲を示す。

（注）計算に当たっては、地区区分の異なる２以上の路線に面する宅地の価額を評価する場合は、原則として、その宅地の正面路線に付された地区区分を適用する。

〔例１〕

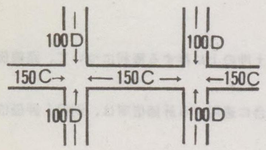

〔適用範囲〕

左図のように縦横の借地権割合がちがう場合は、１５０千円の路線価を適用する路線の道路沿いは借地権割合「Ｃ」を、その他の地域は借地権割合「Ｄ」を適用する。

〔例２〕

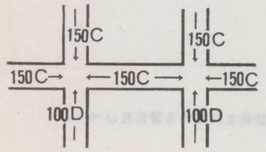

〔適用範囲〕

左図のように一方の縦横の借地権割合が同じ地域の場合は、１５０千円の路線価を適用する横につながる路線の北側（上方）の全地域と南側（下方）の道路沿いは借地権割合「Ｃ」を、その他地域は借地権割合「Ｄ」を適用する。

（注３） 路線価地域で借地権割合の異なる２以上の路線に面する宅地については、原則として、その宅地の正面路線に付された借地権割合を適用すること。

ロ 借地権割合

記号	借地権割合	記号	借地権割合
A	90%	E	50%
B	80%	F	40%
C	70%	G	30%
D	60%	H	20%

各路線価の脇に表示しているA、B、C……Hの記号に対応する借地権割合を示す。

（注１） 借地権割合の適用範囲は、当該路線の地区区分の適用範囲と同一である。

（注２） 普通住宅地区及び家内工業地区の借地権割合については、適用範囲の表示がないので次のように適用する。

ハ 接続図



当該ページに表示している路線価地域の町丁名等及びその地域に接続する地域に係るページを示す。

ニ 署名、年分等

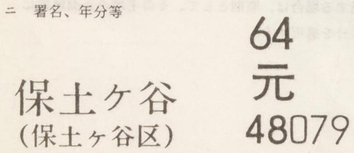

当該路線価図に係る税務署名、適用年分及びページを表示している。

（注）税務署名の下にカッコ書きがある場合は、市区町名を示す。

7 計算例

〔設例〕

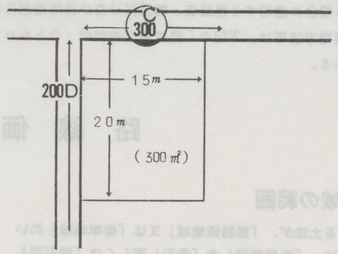

「普通商業地区及び併用住宅地区」の宅地の自用地価額及び借地権価額の計算例

（１）1㎡当たりの価額の計算

（正面路線価）（奥行20mに応ずる奥行価格逓減率）

イ 300，000円× 0．99 ＝297，000円

（イの価額）（側方路線価）（奥行15mに応ずる奥行価格逓減率）（側方路線影響加算率）

ロ 297，000円+（200，000円×1．00 × 0．100）

（1㎡当たりの価額）

＝317，000円

（２）自用地価額の計算

（1㎡当たりの価額）（地積） （自用地価額）

317，000円 ×300㎡ ＝ 95，100，000円

（３）借地権価額の計算

（自用地価額）（借地権割合） （借地権価額）

95，100，000円× 0．7 ＝66，570，000円

8 参考表

(1) 奥行価格逓減率表

奥行距離（メートル）	地区区分	繁華街高度商業地区	普通商業地区併用住宅地区	普通住宅地区家内工業地区	中小工場地区
16.36	未満	1.00	1.00	1.00	1.00
16.36以上	18.18未満	0.99			
18.18 〃	20.00 〃	0.98	0.99		
20.00 〃	21.81 〃	0.97			
21.81 〃	23.63 〃	0.96	0.98		
23.63 〃	25.45 〃	0.95	0.97	0.99	
25.45 〃	27.27 〃	0.93	0.96		
27.27 〃	29.09 〃	0.92	0.95	0.98	
29.09 〃	30.90 〃	0.90	0.93	0.97	
30.90 〃	32.72 〃	0.89	0.92		
32.72 〃	34.54 〃	0.87	0.91	0.96	
34.54 〃	36.36 〃	0.86	0.90	0.95	
36.36 〃	38.18 〃	0.84	0.89	0.94	
38.18 〃	40.00 〃	0.83	0.88	0.93	
40.00 〃	41.81 〃	0.81	0.87		
41.81 〃	43.63 〃	0.80	0.86	0.92	
43.63 〃	45.45 〃	0.79	0.85	0.91	
45.45 〃	47.27 〃	0.78	0.84		0.98
47.27 〃	49.09 〃	0.77	0.83	0.90	
49.09 〃	50.90 〃	0.76	0.82		
50.90 〃	52.72 〃	0.75	0.81	0.89	
52.72 〃	54.54 〃	0.74	0.80		
54.54 〃	56.36 〃	0.73	0.79	0.88	
56.36 〃	58.18 〃	0.72	0.78		
58.18 〃	60.00 〃	0.71	0.77		0.96
60.00 〃	61.81 〃	0.70	0.76	0.87	
61.81 〃	63.63 〃	0.69	0.75		
63.63 〃	65.45 〃	0.68	0.74		0.94
65.45 〃	67.27 〃	0.67	0.73	0.86	
67.27 〃	69.09 〃	0.66	0.72		
69.09 〃	70.90 〃		0.71		
70.90 〃	72.72 〃	0.65	0.70	0.85	
72.72 〃	81.81 〃	0.64	0.69	0.84	0.92
81.81 〃	90.90 〃	0.62	0.68	0.83	0.90
90.90 〃	100.00 〃	0.61	0.67	0.82	0.88
100.00 〃	109.09 〃		0.66	0.81	0.86
109.09	以上	0.60	0.65	0.80	0.85

（注）「大工場地区」の奥行価格逓減率は、奥行距離にかかわらず、すべて「1.00」とする。

(2) 側方路線影響加算率表

地区区分	加算率	
	角地の場合	準角地の場合
繁華街・高度商業地区	0.150	0.075
普通商業地区・併用住宅地区	0.100	0.050
普通住宅地区・家内工業地区	0.070	0.035
中小工場地区・大工場地区	0.050	0.025

（注）準角地とは、次図のように一系統の路線の屈折部の内側に位置するものをいう。

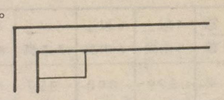

(3) 二方路線影響加算率表

地区区分	加算率
繁華街・高度商業地区	0.07
普通商業地区・併用住宅地区	0.05
普通住宅地区・家内工業地区	0.03
中小工場地区・大工場地区	0.03

(4) 三角地補正率表

イ 角度補正率表

最小角	10度未満	10度以上15度未満	15度以上20度未満	20度以上30度未満	30度以上45度未満	45度以上
底角	0.80	0.85	0.89	0.92	0.95	0.97
対角	0.75	0.81	0.86	0.90	0.93	0.95

（注）1 この表にあっては、最小角が底角の三角地については「底角」の欄、最小角が対角の三角地については「対角」の欄の該当角度の補正率による。ただし、逆三角地及び無道路地の三角地補正は、最小角が底角の場合であっても、対角の場合の補正率による。

2 底角とは、三角地の路線に接する線と他の一辺が形成する角をいい、対角とは、路線に接しない二辺が形成する角をいう。

ロ 面積補正率表

最小角＼面積（平方メートル）	99.17未満	99.17以上132.23未満	132.23以上165.28未満	165.28以上330.57未満	330.57以上991.73未満	991.73以上3,305.78未満	3,305.78以上
30度未満	0.75	0.75	0.80	0.85	0.90	0.95	0.98
30度以上	0.80	0.85	0.85	0.90	0.95	0.98	0.98

(5) 間口狭小補正率表

間口距離（メートル）＼地区区分	繁華街高度商業地区	普通商業地区併用住宅地区	普通住宅地区家内工業地区	中小工場地区	大工場地区
1.81未満	0.80	0.80	0.80	0.80	0.80
1.81以上 3.63未満	0.90	0.90	0.86	0.84	0.82
3.63 〃 5.45 〃	1.00	0.97	0.95	0.92	0.84
5.45 〃 7.27 〃		1.00	0.99	0.96	0.90
7.27 〃 9.09 〃			1.00	0.99	0.95
9.09 〃 10.90 〃				1.00	0.97
10.90 〃 14.54 〃					0.98
14.54 〃 18.18 〃					0.99
18.18 以上					1.00

(6) 奥行長大補正率表

奥行距離 / 間口距離	4以上 5未満	5以上 6未満	6以上 7未満	7以上 8未満	8以上 9未満	9以上
補正率	0.99	0.98	0.97	0.95	0.92	0.90

(7) 奥行短小補正率表

奥行距離（メートル） ＼ 地区区分	繁華街高度商業地区	普通商業地区併用住宅地区	普通住宅地区家内工業地区	中小工場地区	大工場地区
1.81以上 3.63未満	0.95	0.91	0.90	0.86	0.80
3.63 〃 5.45 〃	0.98	0.96	0.95	0.90	0.82
5.45 〃 7.27 〃	1.00	0.99	0.98	0.93	0.84
7.27 〃 9.09 〃		1.00	0.99	0.95	0.86
9.09 〃 10.90 〃			1.00	0.96	0.88
10.90 〃 12.72 〃				0.97	0.90
12.72 〃 14.54 〃				0.98	0.92
14.54 〃 16.36 〃				0.99	0.93
16.36 〃 18.18 〃				1.00	0.94
18.18 〃 20.00 〃					0.95
20.00 〃 21.81 〃					0.96
21.81 〃 23.63 〃					
23.63 〃 25.45 〃					0.97
25.45 〃 27.27 〃					
27.27 〃 29.09 〃					0.98
29.09 〃 30.90 〃					
30.90 〃 32.72 〃					0.99
32.72 〃 34.54 〃					
34.54 〃 36.36 〃					
36.36 以上					1.00

(8) 崖地補正率表

崖地の地積 / 総地積	0.10以上 0.20未満	0.20以上 0.30未満	0.30以上 0.40未満	0.40以上 0.50未満	0.50以上 0.60未満
補正率	0.95	0.90	0.85	0.80	0.75
崖地の地積 / 総地積	0.60以上 0.70未満	0.70以上 0.80未満	0.80以上 0.90未満	0.90以上 0.95未満	0.95以上
補正率	0.70	0.65	0.60	0.55	0.50

（9）借地権等割合表

借地権割合は、路線ごとに定めてあり、A、B、C、…… Hの記号により、原則として路線価の右脇に表示した。(例)←― 400C ―→

借地権等の割合表は次のとおりである。

借地権等の割合表

記号	借地権割合	貸宅地割合	貸家建付地割合	貸家建付借地権割合	転貸借地権割合	転借権割合	貸家建付転借権割合	借家権割合
	%	%	%	%	%	%	%	%
A	90	10	73	63	9	81	56.7	30
B	80	20	76	56	16	64	44.8	30
C	70	30	79	49	21	49	34.3	30
D	60	40	82	42	24	36	25.2	30
E	50	50	85	35	25	25	17.5	30
F	40	60	88	28	24	16	11.2	30
G	30	70	91	21	21	9	6.3	30
H	20	80	94	—	—	—	—	30

（注1） 借地権割合の適用範囲は、当該路線の地区区分の適用範囲と同一である。

（注2） 普通住宅地区及び家内工業地区の借地権割合については、適用範囲の表示がないので次のように適用する。

目　次

分冊	署名	頁 ～ 頁
1	麹町	10001 ～ 10033
	神田	20001 ～ 20016
	日本橋	30001 ～ 30014
	京橋	40001 ～ 40028
	芝	50001 ～ 50048
	四谷	60001 ～ 60035
	麻布	70001 ～ 70033
	小石川	80001 ～ 80031
	本郷	90001 ～ 90026
2	下谷	10001 ～ 10028
	浅草	11001 ～ 11023
	品川	12001 ～ 12052
	荏原	13001 ～ 13027
	大森	14001 ～ 14060
	雪谷	15001 ～ 15044
	蒲田	16001 ～ 16058
3	世田谷	17001 ～ 17078
	北沢	18001 ～ 18074
	玉川	19001 ～ 19071
	目黒	20001 ～ 20059
4	渋谷	21001 ～ 21054
	新宿	22001 ～ 22043
	中野	23001 ～ 23066
	杉並	24001 ～ 24067
	荻窪	25001 ～ 25058
5	板橋	26001 ～ 26101
	練馬	27001 ～ 27153
6	豊島	28001 ～ 28054
	王子	29001 ～ 29073
	荒川	30001 ～ 30040
	足立	31001 ～ 31099
7	西新井	32001 ～ 32086
	本所	33001 ～ 33025
	向島	34001 ～ 34026
	葛飾	35001 ～ 35109
8	江戸川	36001 ～ 36143
	江東西	37001 ～ 37062
	江東東	38001 ～ 38044

分冊	署名	頁 ～ 頁
9	青梅	39001 ～ 39051
	八王子	40001 ～ 40130
	町田	41001 ～ 41072
10	立川	42001 ～ 42179
11	東村山	43001 ～ 43263
12	武蔵野	44001 ～ 44158
	武蔵府中	45001 ～ 45185
13	横浜中	46001 ～ 46093
	横浜南	47001 ～ 47167
14	保土ケ谷	48001 ～ 48083
	戸塚	49001 ～ 49069
	神奈川	50001 ～ 50108
	緑	51001 ～ 51080
15	鶴見	52001 ～ 52104
	川崎南	53001 ～ 53105
16	川崎北	54001 ～ 54143
	横須賀	55001 ～ 55069
	鎌倉	56001 ～ 56077
17	藤沢	57001 ～ 57146
	平塚	58001 ～ 58131
18	厚木	59001 ～ 59083
	相模原	60001 ～ 60110
	小田原	61001 ～ 61056
19	千葉東	62001 ～ 62142
	千葉西	63001 ～ 63161
20	千葉南	64001 ～ 64103
	成田	65001 ～ 65205
21	松戸	66001 ～ 66198
	柏	67001 ～ 67143
22	市川	68001 ～ 68152
	船橋	69001 ～ 69164
23	佐原	70001 ～ 70018
	銚子	71001 ～ 71048
	東金	72001 ～ 72018
	茂原	73001 ～ 73032
	木更津	74001 ～ 74090
	館山	75001 ～ 75044
24	甲府	76001 ～ 76081
	山梨	77001 ～ 77021
	鰍沢	78001 ～ 78018
	大月	79001 ～ 79059

町丁名索引

横浜中税務署

町丁名	路線価図ページ
西区	
あ 東ケ丘	46024、46025、46032、46033
赤門町 2	46025
い 伊勢町 1～3	46022、46023
お 老松町	46023、46024、46031、46032
岡野 1・2	46013、46014、46021
か 霞ケ丘	46017、46018、46024、46025
き 北軽井沢	46003、46004、46011、46012
北幸 1・2	46012、46013、46019、46020
く 楠町	46012、46013
久保町	46008、46016、46017
こ 御所山町	46022
さ 桜木町 4～7	46021、46029～46031
境之谷	46017、46018
せ 浅間台	46004、46005、46006、46013
浅間町 1～5	46005～46007、46013、46014
た 高島 1・2	46020、46021、46028、46029
ち 中央 1・2	46015、46016、46022
と 戸部町 1～7	46021～46023、46030、46031
戸部本町	46021、46022
に 西平沼町	46007、46014、46015
西戸部町 1～3	46016、46017、46023、46024
西前町 2・3	46016、46023
は 花咲町 4～7	46021、46022、46030、46031
浜松町	46007、46008、46015、46016
ひ 東久保町	46008、46009、46016、46017
平沼 1・2	46014、46015、46020、46021
ふ 藤棚町 1・2	46016、46017
み 緑町	46029、46030
南軽井沢	46012、46013、46019
南幸 1・2	46013、46019、46020、46021
南浅間町	46006、46007、46014、46015
宮ケ谷	46004、46005、46012、46013
宮崎町	46031
も 元久保町	46009、46010、46017、46018
紅葉ケ丘	46030、46031
中区	
あ 相生町 1～6	46039、46040、46049
赤門町 1	46025
曙町 1～5	46026、46033、46034
い 池袋	46062、46063
石川町 1～5	46042、46051、46052
伊勢佐木町 1～7	46026、46033、46034、46040、46041
う 上野町 1～4	46059、46060
打越	46042、46043、46052
内田町	46030、46031、46039
お 大芝台	46035、46036、46044、46045
大平町	46035、46044
太田町 1～6	46039、46040、46049
扇町 1～4	46041、46042、46050
お 翁町 1～4	46041、46042
尾上町 1～6	46040、46041
か かもめ町	46087、46088、46089、46092、46093
海岸通 1～5	46039、46048、46049
柏葉	46052、46053
き 北方町 1・2	46067、46068、46077
北仲通 1～6	46039、46048、46049
こ 寿町 1～4	46041、46042、46050、46051
小港町 1～3	46077、46078
黄金町 1・2	46025、46033
さ 桜木町 1～3	46031、46039
鷺山	46052、46053、46060、46061
し 新港町	46038、46039、46048
新山下 1～3	46058、46066～46068、46075～46077
す 諏訪町	46059、46067
末広町 1～3	46033、46040、46041
末吉町 1～6	46025、46026、46033、46034
住吉町 1～6	46040、46049
た 滝之上	46046、46054、46055
竹之丸	46052、46053
立野	46053、46060、46061
ち 千歳町	46042
千鳥町	46055、46056、46063、46064、46072、46073、46082
長者町 1～9	46032、46033、46041、46042
千代崎町 1～4	46059、46060、46067、46068
つ 塚越	46036、46045
て 寺久保	46036、46037、46045、46046
と 常盤町 1～6	46040、46049
豊浦町	46081、46082、46088、46089、46093
な 仲尾台	46053、46054
に 西竹之丸	46044、46052、46053
西之谷町	46060、46061
日本大通	46049
錦町	46077、46078、46084、46085、46087、46088、46091、46092
ね 根岸旭台	46046
根岸加曽台	46055、46063
根岸台	46045、46046、46054、46055
根岸町 1～3	46046、46047、46055、46056、46063
の 野毛町 1～4	46031、46032
は 羽衣町 1～3	46040、46041
初音町 1～3	46025、46033
花咲町 1～3	46031、46032
英町	46025
ひ 日ノ出町 1・2	46032、46033
ふ 富士見町	46034、46041、46042
福富町仲通	46032、46040
福富町西通	46032
福富町東通	46032、46033、46040
不老町 1～3	46041
へ 弁天通 1～6	46039、46040、46049
ほ 蓬来町 1～3	46041
本郷町 1～3	46060、46061、46068、46069
本町 1～6	46039、46040、46049
本牧荒井	46062、46063、46070、46071
ほ 本牧大里町	46072、46080、46081
本牧三之谷	46071、46072、46079、46080
本牧十二天	46077、46078、46085
本牧町 1～4	46068～46070、46077～46079、46085、46086
本牧原	46078、46079、46085、46086
本牧ふ頭	46074～46077、46083～46085、46090～46091
本牧満坂	46061、46062、46069、46070
本牧宮原	46078、46085
本牧緑ケ丘	46061、46062
本牧元町	46079～46081、46086～46088
本牧和田	46070、46079
ま 間門町 1・2	46063、46064、46070、46071、46072、46079
真砂町 1～4	46040、46041
松影町 1～4	46042、46050、46051
豆口台	46054、46055、46062
万代町 1～3	46041
み 港町 1～6	46040、46041
南仲通 1～5	46039、46040、46049
簑沢	46036、46044、46045
宮川町 1～3	46032
妙香寺台	46060
三吉町 1・2	46042
む 麦田町 1～4	46052、46060
も 元町 1～5	46050、46051、46058、46059
元浜町 1～4	46039、46048、46049
や 矢口台	46061、46062、46063
山下町	46049、46050、46051、46057、46058、46065、46066
山田町 1・2	46042
山手町	46042、46051、46052、46058～46060、46066～46068、46077
大和町 1・2	46053、46060、46061
山吹町 1・2	46033、46034、46041
山元町 1～5	46043、46044、46052～46054
弥生町 1～5	46026、46033、46034
よ 吉田町	46032、46040
吉浜町	46050、46051
横浜公園	46041、46049、46050
わ 若葉町	46033
和田山	46069、46070、46078、46079

索引図

横浜中

西区

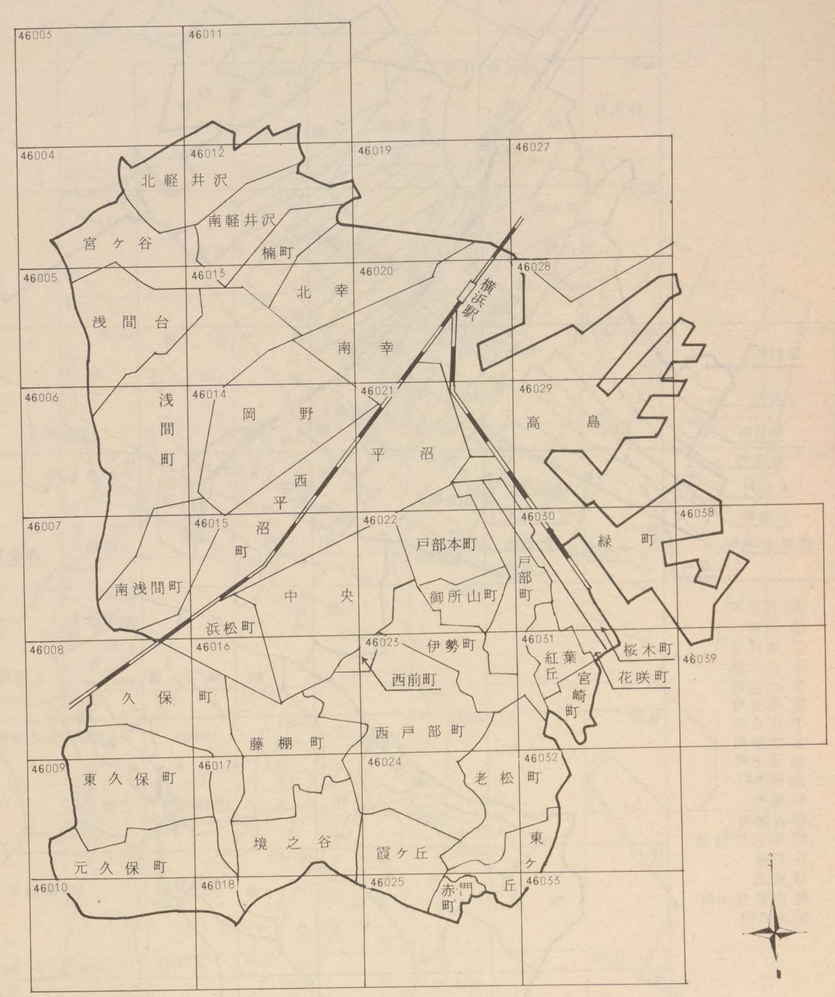

索　引　図

横浜中

中　区

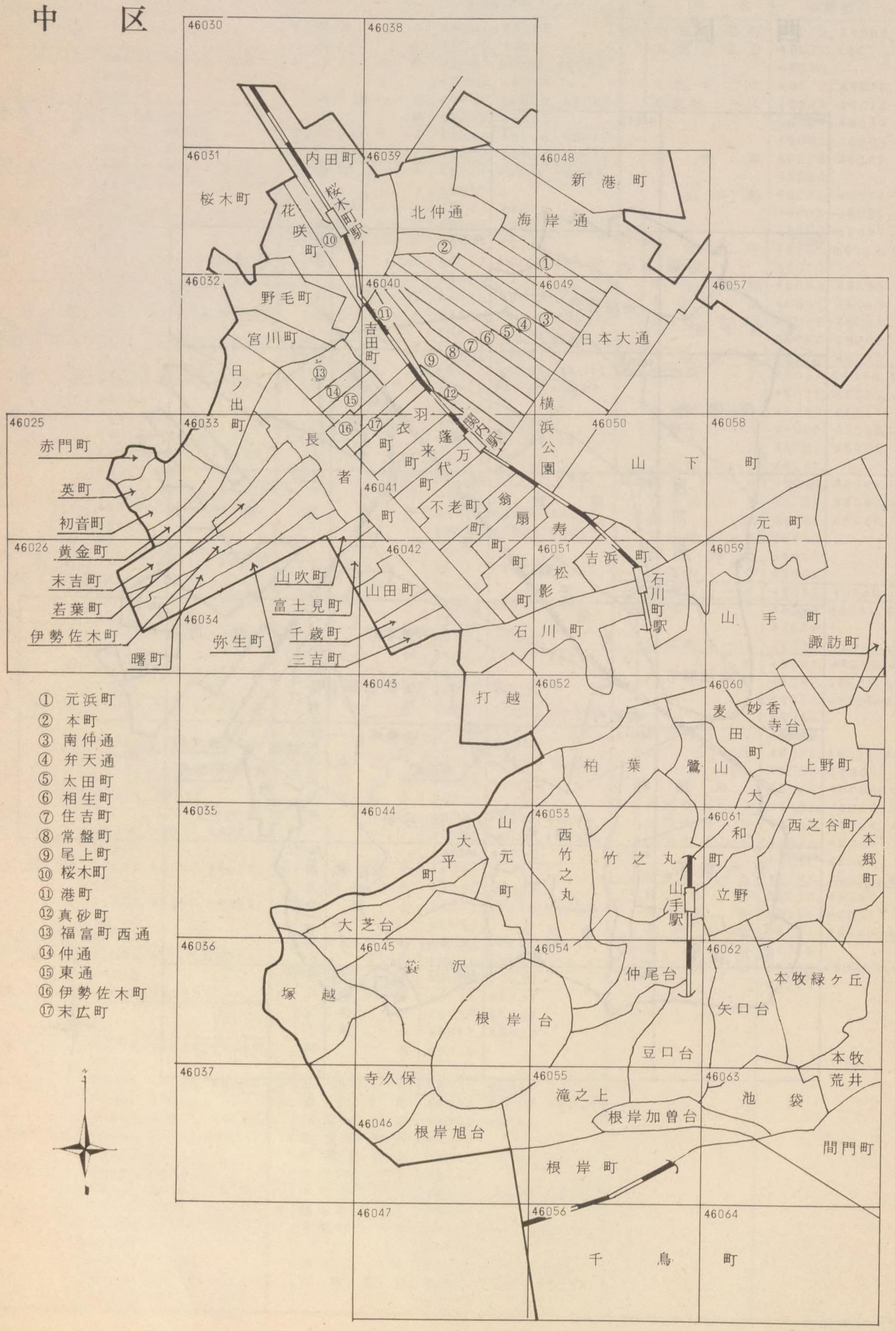

① 元浜町
② 本町
③ 南仲通
④ 弁天通
⑤ 太田町
⑥ 相生町
⑦ 住吉町
⑧ 常盤町
⑨ 尾上町
⑩ 桜木町
⑪ 港町
⑫ 真砂町
⑬ 福富町西通
⑭ 仲通
⑮ 東通
⑯ 伊勢佐木町
⑰ 末広町

索　引　図

横浜中

64
元
46002

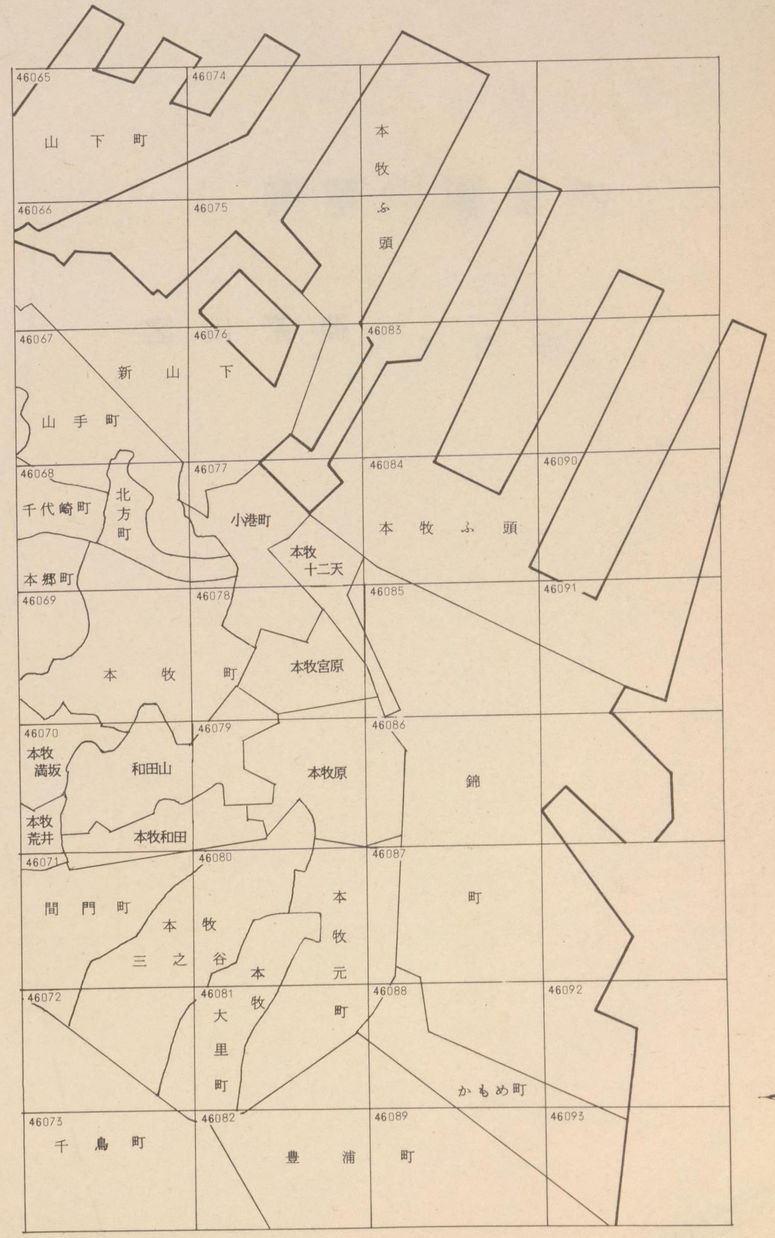

64
元
46003

記号	借地権割合	記号	借地権割合
A	90%	E	50%
B	80%	F	40%
C	70%	G	30%
D	60%	H	20%

繁華街・高度商業地区
道路を中心として全地域
道路沿い

普通商業地区
併用住宅地区
全地域
北側道路沿い
南側全地域

中小工場地区
北側全地域
南側道路沿い
南側全地域

大工場地区
北側全地域
南側道路沿い
北側全地域

普通住宅地区
家内工業地区
無印は全地域

神奈川区

50014

神奈川署管内

北軽井沢

46011

46004

横浜中（西区）

64
元
46003

三ツ沢中町

神奈川署管内

三ツ沢南町

310D

北軽井沢

240D

64
元
46004

記号	借地権割合	記号	借地権割合
A	90%	E	50%
B	80%	F	40%
C	70%	G	30%
D	60%	H	20%

繁華街・高度商業地区
道路を中心として全地域
道路沿い

普通商業地区
併用住宅地区
全地域
北側道路沿い
南側全地域

中小工場地区
北側全地域
南側道路沿い
南側全地域

大工場地区
北側全地域
南側道路沿い
北側全地域

普通住宅地区
家内工業地区
無印は全地域

神奈川署管内

神 奈 川 区

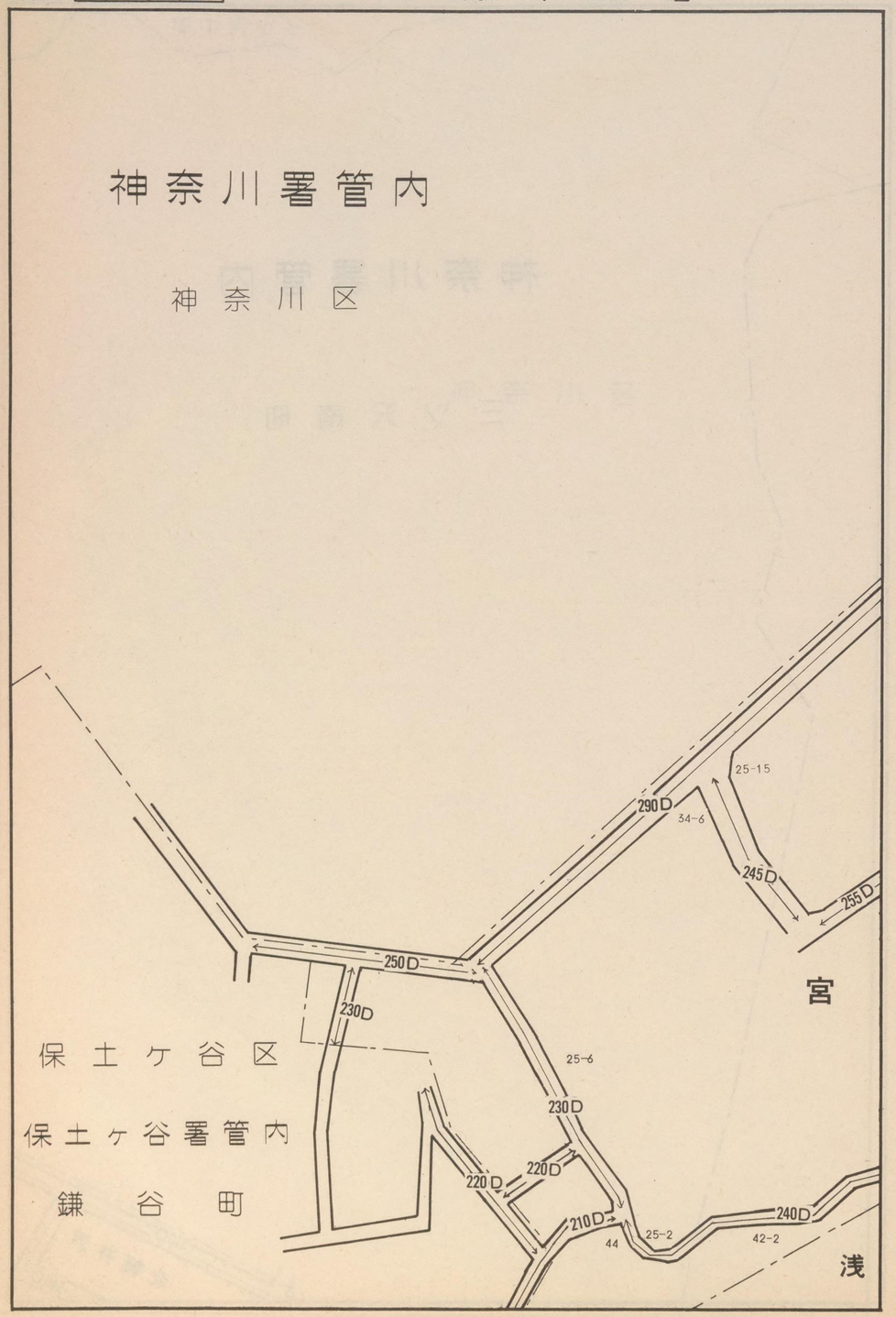

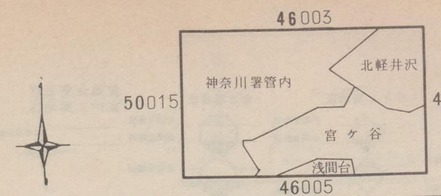

横浜中（西区）

64
元
46004

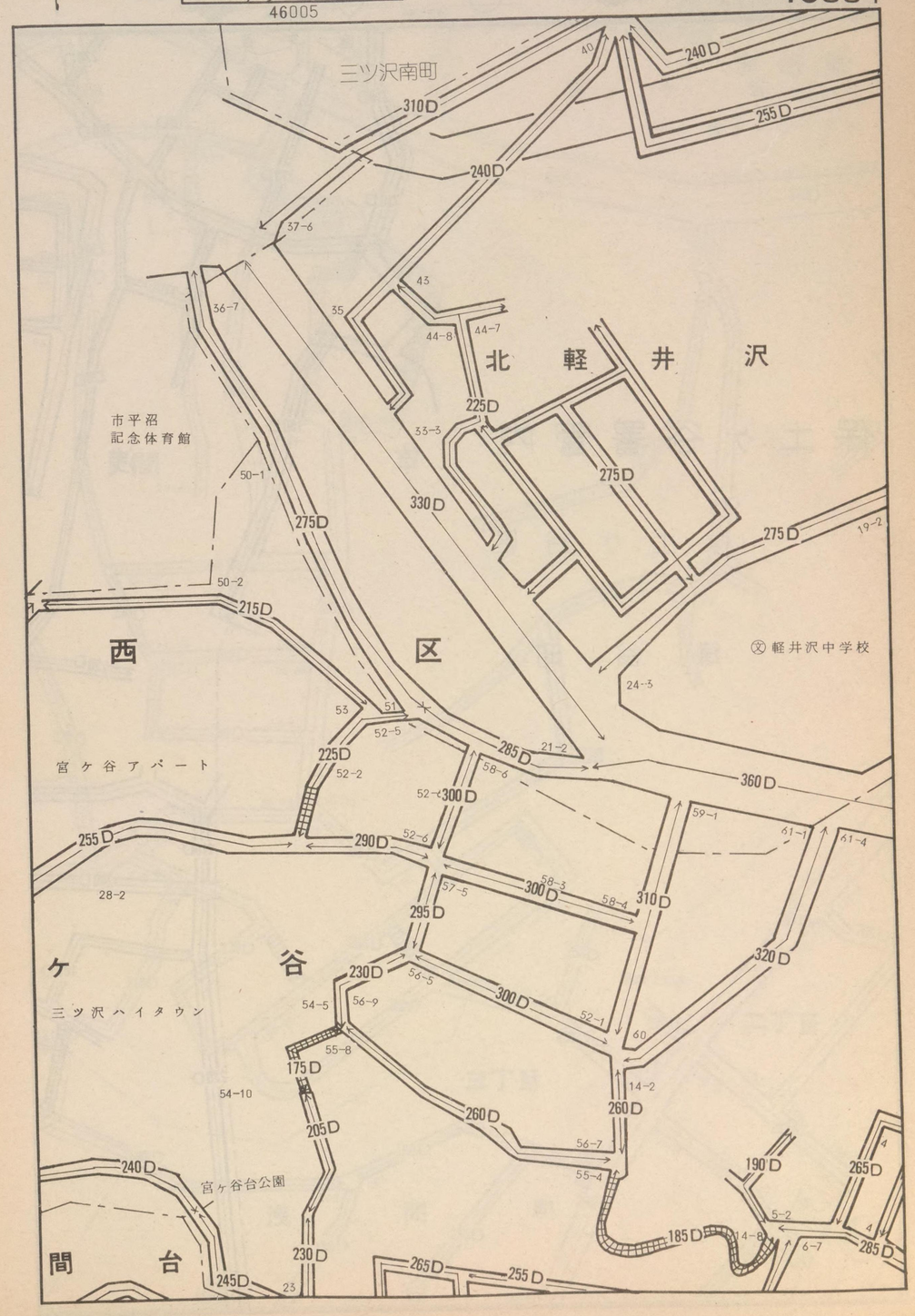

64
元
46005

記号	借地権割合	記号	借地権割合
A	90%	E	50%
B	80%	F	40%
C	70%	G	30%
D	60%	H	20%

繁華街・高度商業地区
道路を中心として全地域
道路沿い

普通商業地区
併用住宅地区
全地域
北側道路沿い
南側全地域

中小工場地区
北側全地域
南側道路沿い
南側全地域

大工場地区
北側全地域
南側道路沿い
北側全地域

普通住宅地区
家内工業地区
無印は全地域

鎌谷町

保土ヶ谷署管内

保土ヶ谷区

鎌谷町

宮ケ谷

浅

210D 220D 210D 260D 210D 210D 230D 210D 220D 180D 220D 210D 240D 180D 220D

60-3 73 72 79 71 79 85 62 62 68 90 91-9 91 123

46004

保土ヶ谷署管内

宮ケ谷

浅間台

46013

(三)浅間町(二)

46006

横浜中（西区）

64
元
46005

宮ケ谷

㊏宮ケ谷小学校

間

台

浅

間

町

三丁目

二丁目

神明下公園

基2

基5-3

880C

290D 265D 265D 255D 230D 350D 370D 245D 225D 230D 225D 245D 250D 230D 265D 250D 250D 220D 245D 255D 260D 210D 260D 260D 220D 215D 195D 175D 180D 215D 180D 220D 290D 265D 265D 285D 265D 265D 180D 185D 235D 155D

55-2 62 43 45-3 38-5 37-2 62 62 62 28-18 15-1 11-12 1-9 6-7 28-43 38-1 38-32 38-26 38-18 38-6 38-13 38-66 38-12 38-73 38-70 111-1 105-1 108-1 108-8 38-4 17-4 19-31 118-2 109-25 252-36 252-18 115 114 109-13 109-10 109-6 107-12 105-7 107-5 108-8 106 104-5 108-1 108-4 8 6-9 8 69 179-3 184 205 240 186-4 179-8 74-3

64
元
46006

記号	借地権割合	記号	借地権割合
A	90%	E	50%
B	80%	F	40%
C	70%	G	30%
D	60%	H	20%

繁華街・高度商業地区
道路を中心として全地域
道路沿い

普通商業地区
併用住宅地区
全地域
北側道路沿い
南側全地域

中小工場地区
北側全地域
南側道路沿い
南側全地域

大工場地区
北側全地域
南側道路沿い
北側全地域

普通住宅地区
家内工業地区
無印は全地域

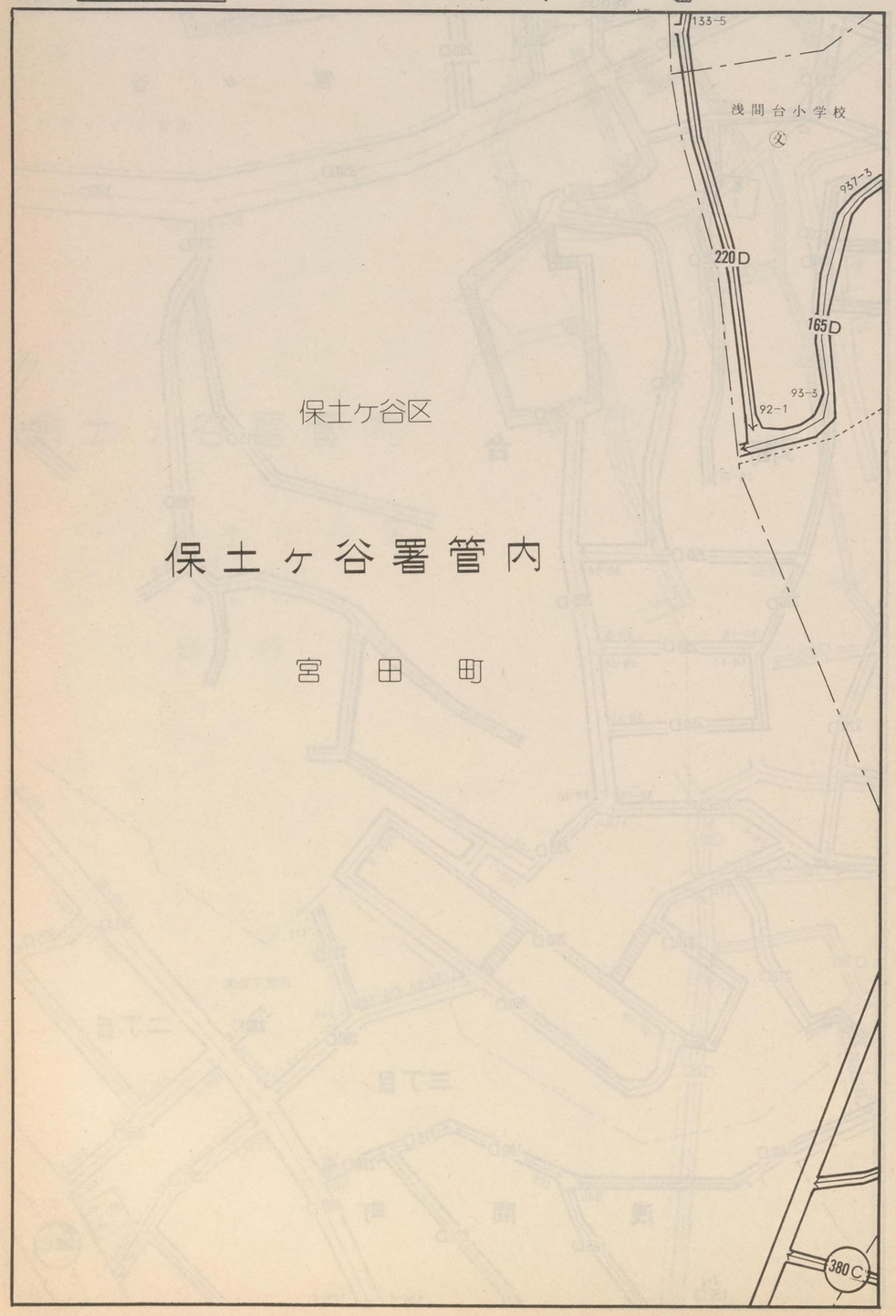

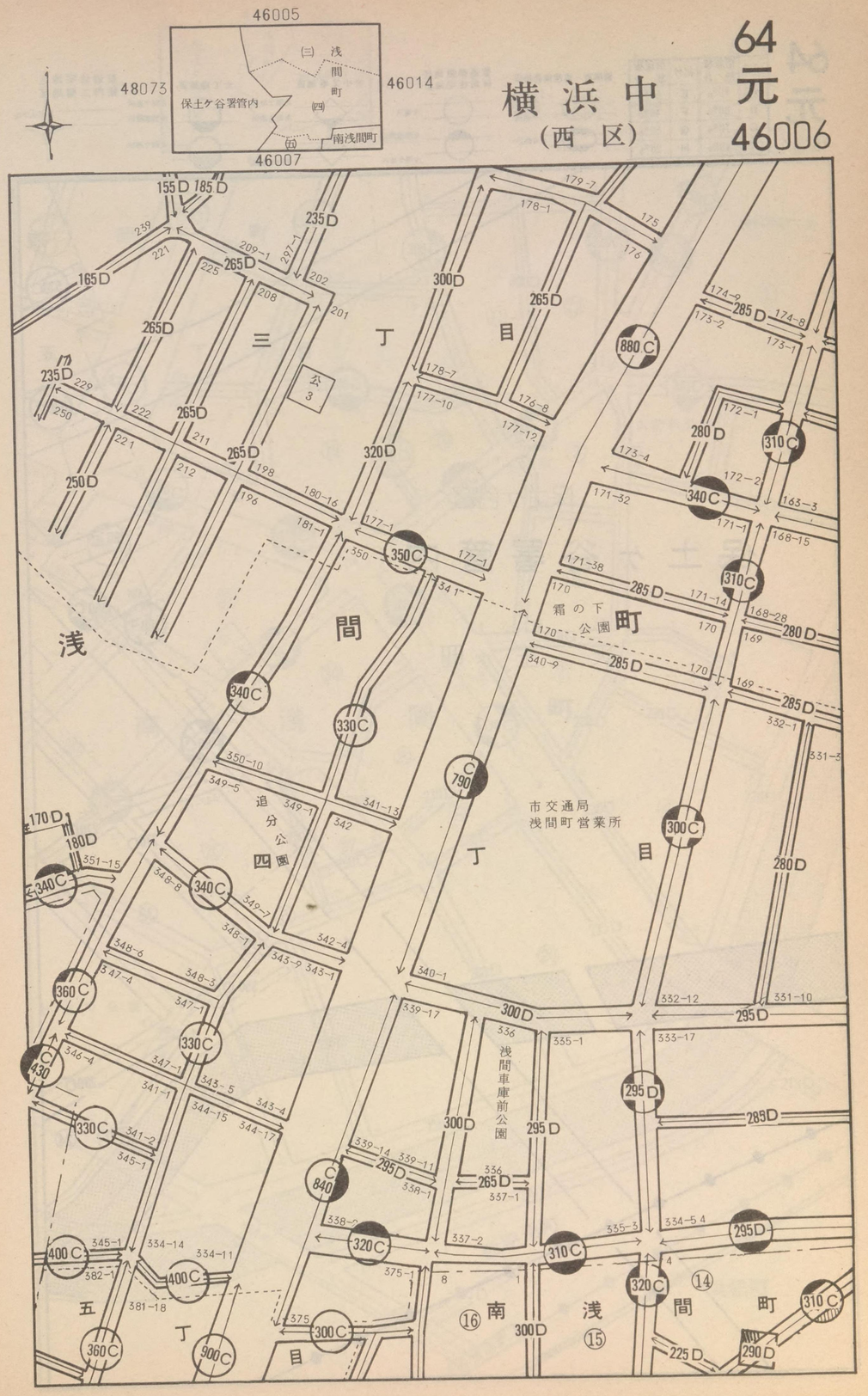

横浜中
（西区）

64
元
46006

64
元
46007

記号	借地権割合	記号	借地権割合
A	90%	E	50%
B	80%	F	40%
C	70%	G	30%
D	60%	H	20%

繁華街・高度商業地区
道路を中心として全地域
道路沿い

普通商業地区
併用住宅地区
全地域
北側道路沿い
南側全地域

中小工場地区
北側全地域
南側道路沿い
南側全地域

大工場地区
北側全地域
南側道路沿い
北側全地域

普通住宅地区
家内工業地区
無印は全地域

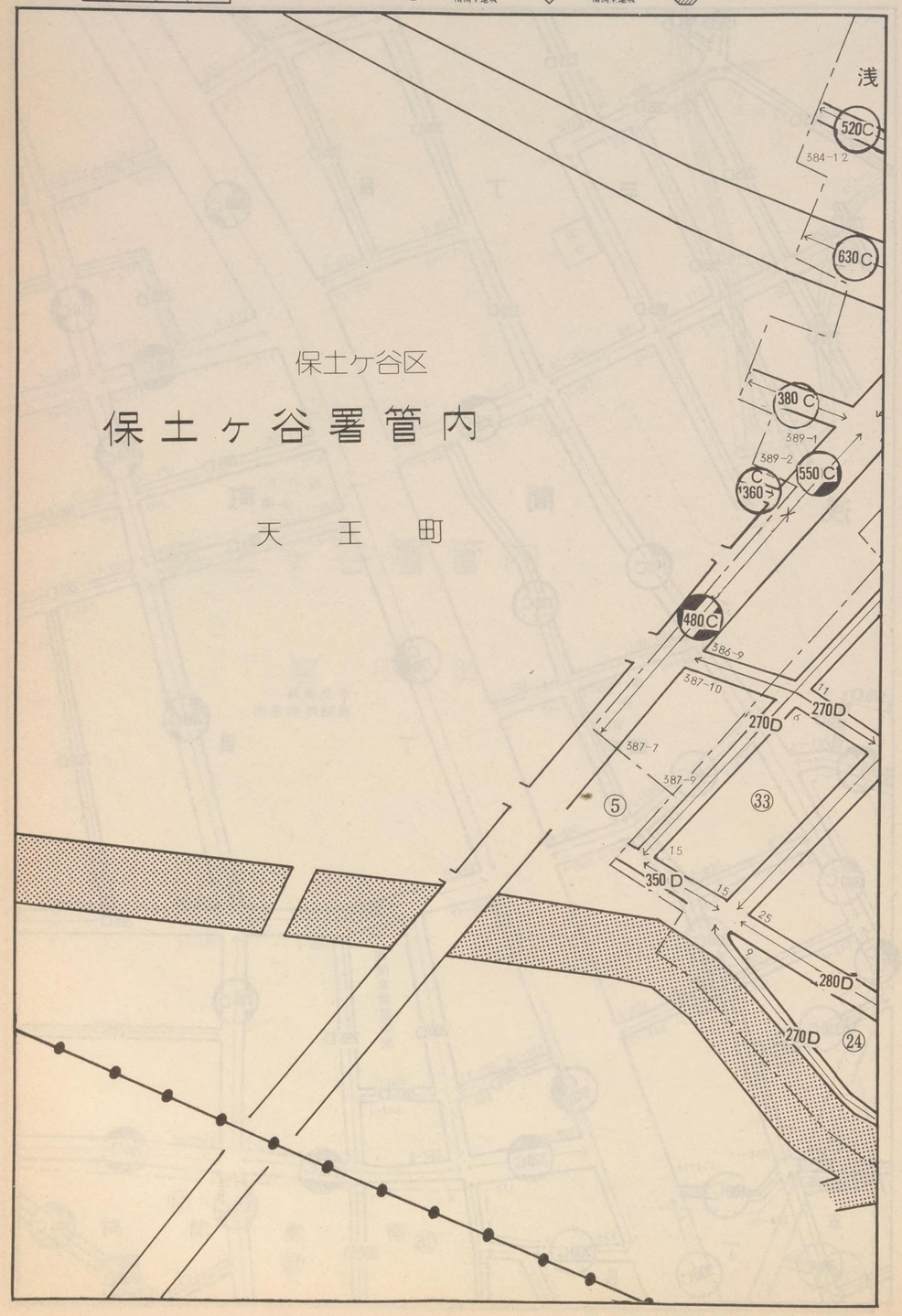

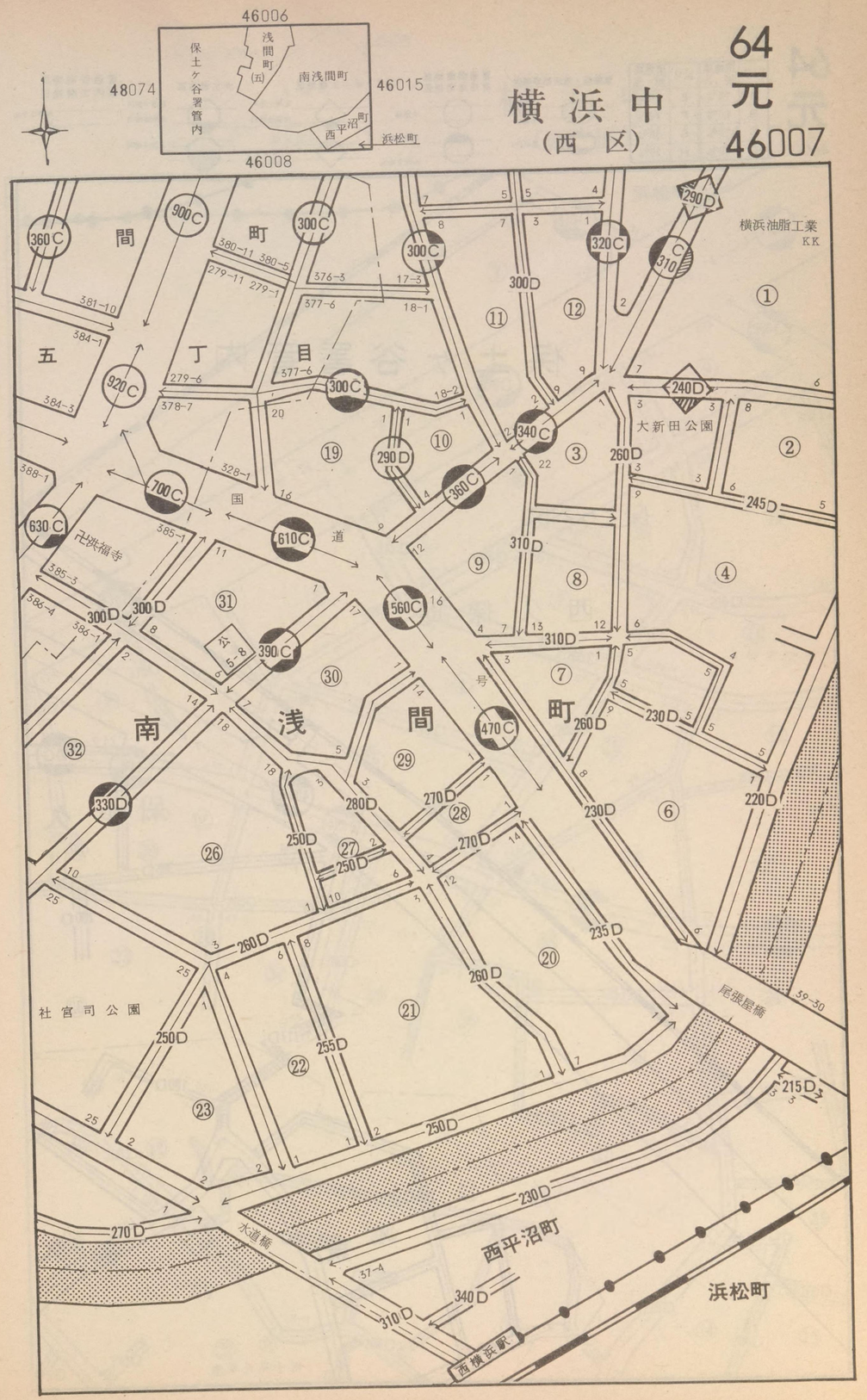

64
元
46007

64
元
46008

記号	借地権割合	記号	借地権割合
A	90%	E	50%
B	80%	F	40%
C	70%	G	30%
D	60%	H	20%

繁華街・高度商業地区
道路を中心として全地域
道路沿い

普通商業地区
併用住宅地区
全地域
北側道路沿い
南側全地域

中小工場地区
北側全地域
南側道路沿い
南側全地域

大工場地区
北側全地域
南側道路沿い
北側全地域

普通住宅地区
家内工業地区
無印は全地域

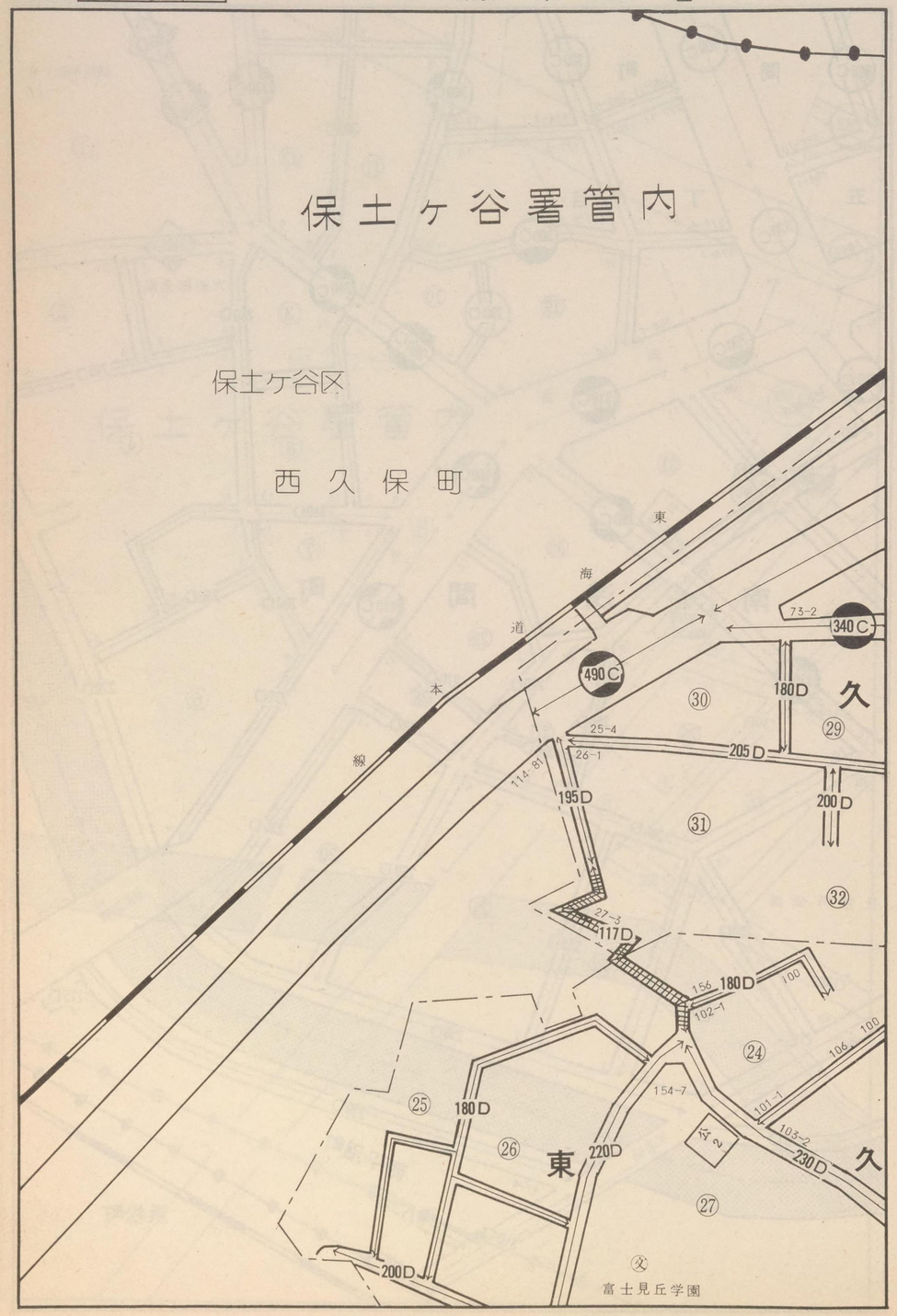

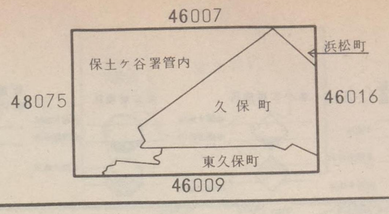

横浜中
(西区)

64
元
46008

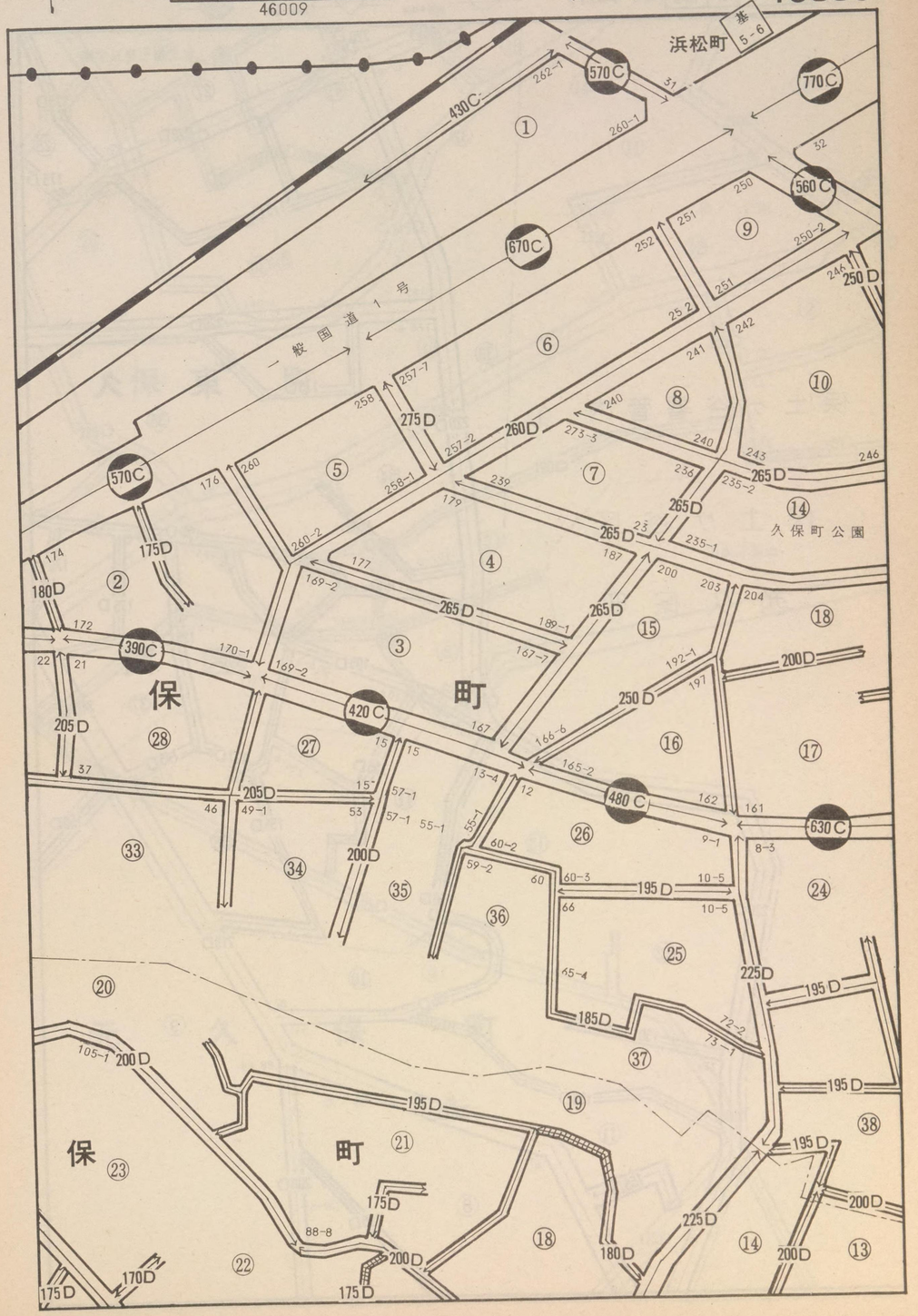

64
元
46009

記号	借地権割合	記号	借地権割合
A	90%	E	50%
B	80%	F	40%
C	70%	G	30%
D	60%	H	20%

繁華街・高度商業地区
道路を中心として全地域
道路沿い

普通商業地区
併用住宅地区
全地域
北側道路沿い
南側全地域

中小工場地区
北側全地域
南側道路沿い
南側全地域

大工場地区
北側全地域
南側道路沿い
北側全地域

普通住宅地区
家内工業地区
無印は全地域

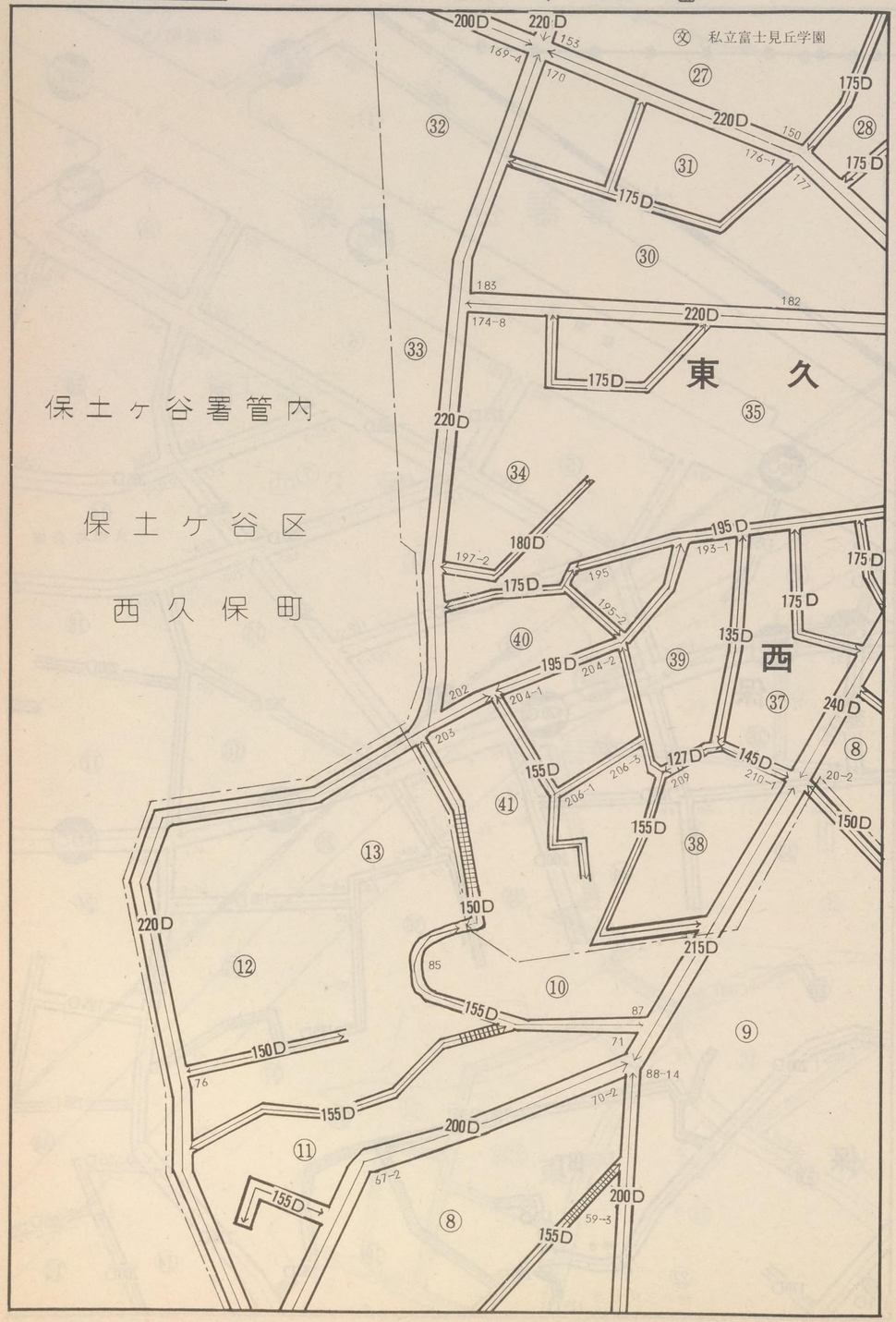

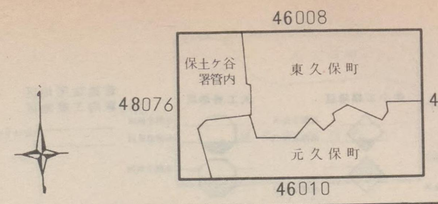

横浜中（西区）

64
元
46009

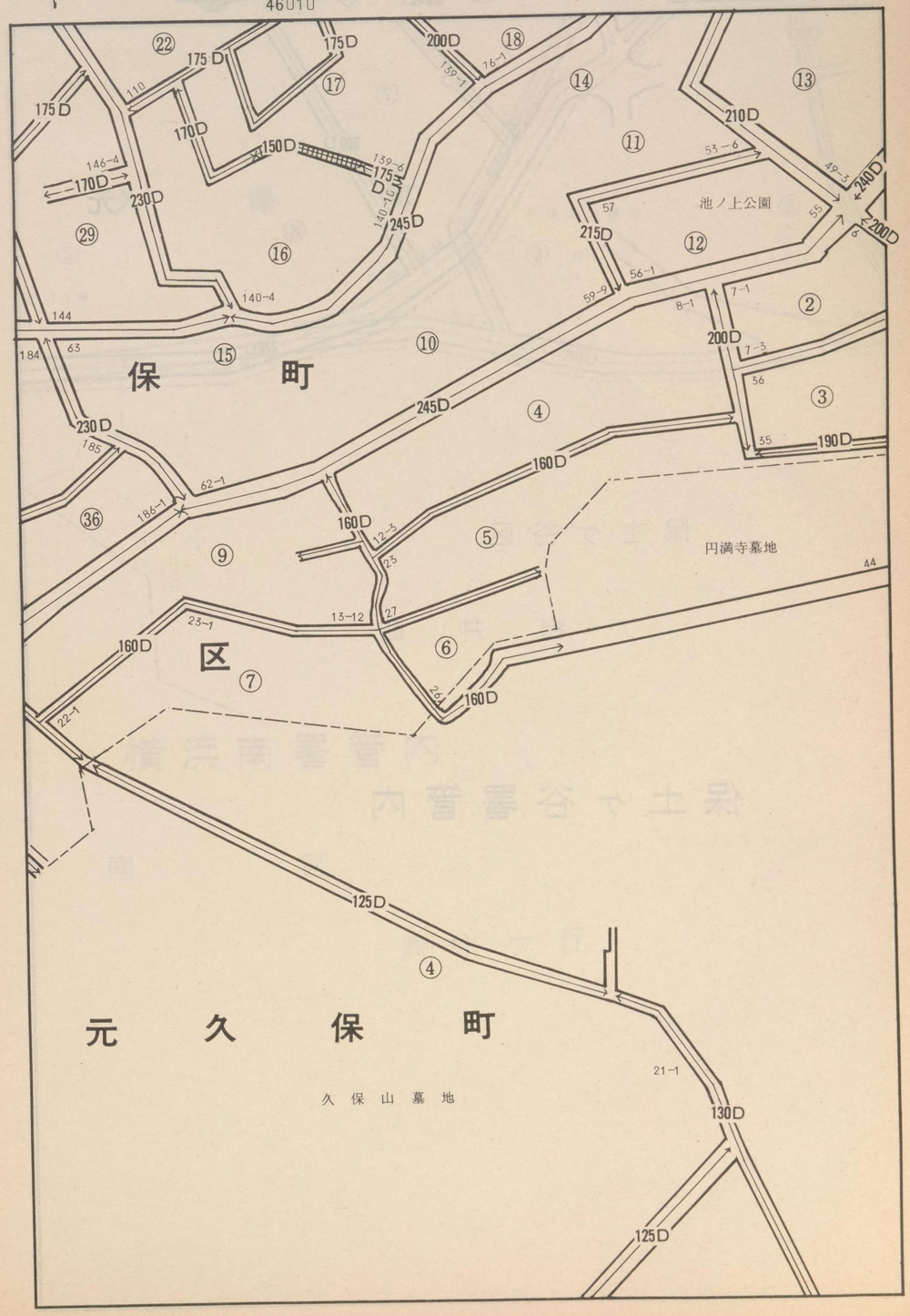

64
元
46010

記号	借地権割合	記号	借地権割合
A	90%	E	50%
B	80%	F	40%
C	70%	G	30%
D	60%	H	20%

繁華街・高度商業地区
道路を中心として全地域
道路沿い

普通商業地区
併用住宅地区
全地域
北側道路沿い
南側全地域

中小工場地区
北側全地域
南側道路沿い
南側全地域

大工場地区
北側全地域
南側道路沿い
北側全地域

普通住宅地区
家内工業地区
無印は全地域

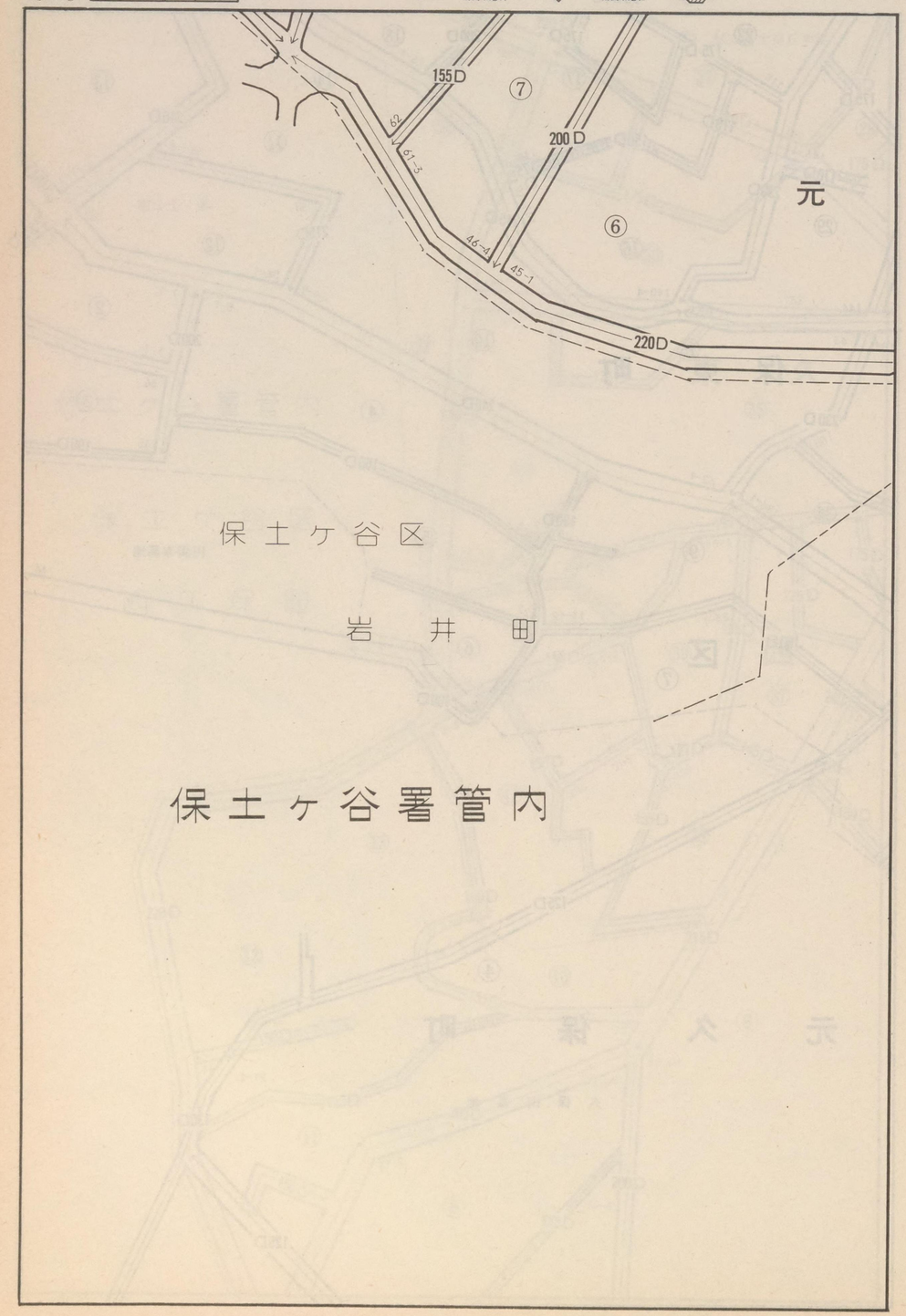

保土ケ谷署管内

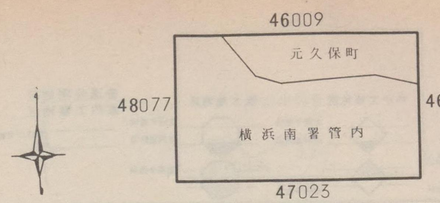

横浜中（西区）

64
元
46010

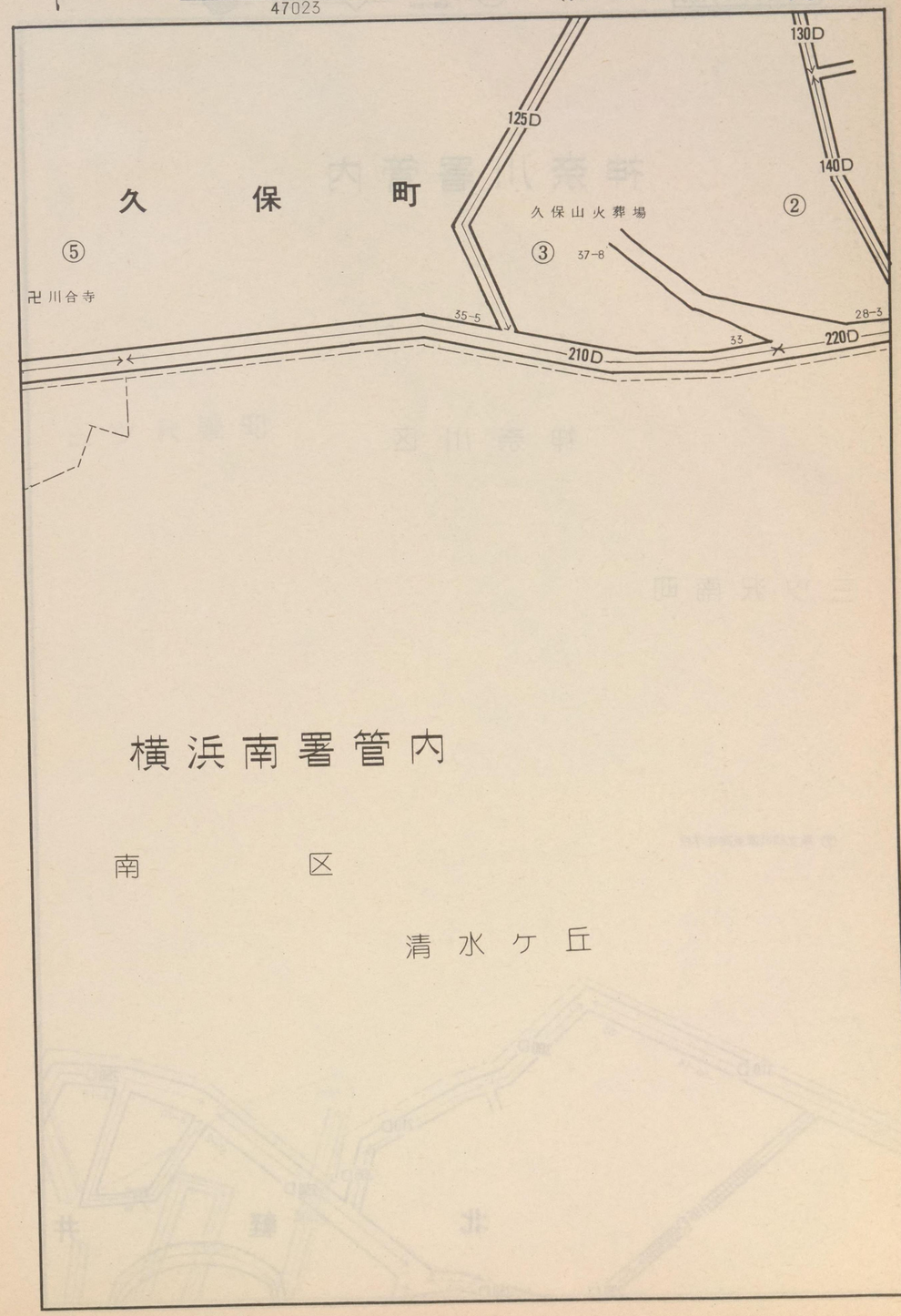

横浜南署管内

南区

清水ケ丘

64
元
46011

記号	借地権割合	記号	借地権割合
A	90%	E	50%
B	80%	F	40%
C	70%	G	30%
D	60%	H	20%

繁華街・高度商業地区
道路を中心として全地域
道路沿い

普通商業地区
併用住宅地区
全地域
北側道路沿い
南側全地域

中小工場地区
北側全地域
南側道路沿い
南側全地域

大工場地区
北側全地域
南側道路沿い
北側全地域

普通住宅地区
家内工業地区
無印は全地域

神奈川署管内

神奈川区

三ツ沢南町

㊏ 県立横浜翠嵐高等学校

310D 56-16 55 300D 210D 205D 250D 65-2 4-70 250D 4-78 195D 230D 230D

北 軽 井

50025
46003
神奈川署管内
北軽井沢
46012

横浜中（西区）

64
元
46011

三ツ沢東町

1-35 245D 220D

沢

64
元
46012

記号	借地権割合	記号	借地権割合
A	90%	E	50%
B	80%	F	40%
C	70%	G	30%
D	60%	H	20%

繁華街・高度商業地区
道路を中心として全地域
道路沿い

普通商業地区
併用住宅地区
全地域
北側道路沿い
南側全地域

中小工場地区
北側全地域
南側道路沿い
南側全地域

大工場地区
北側全地域
南側道路沿い
北側全地域

普通住宅地区
家内工業地区
無印は全地域

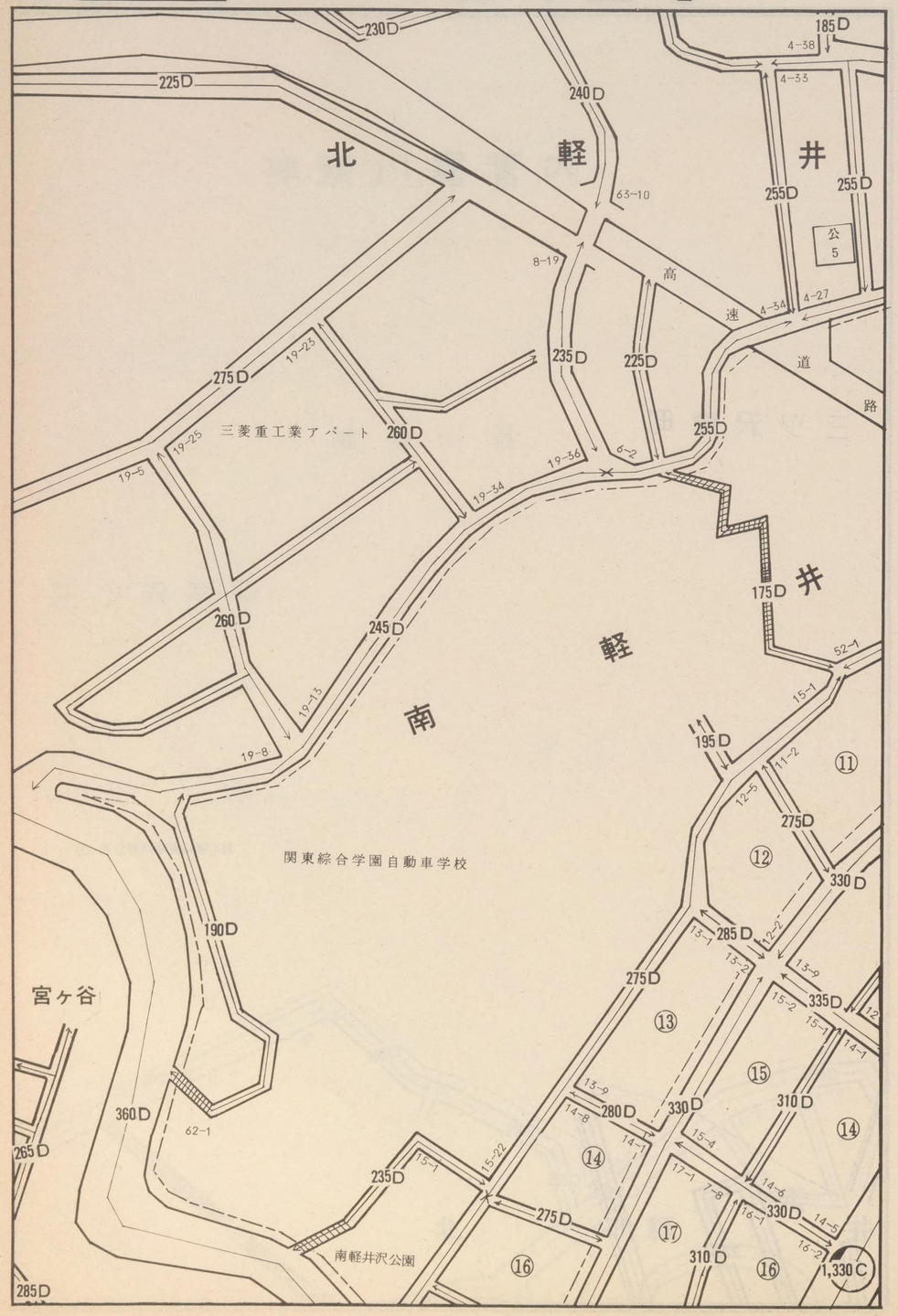

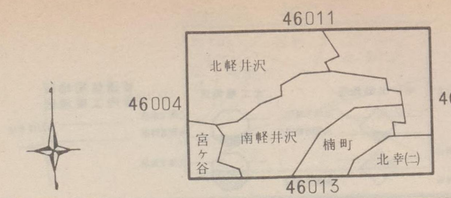

横浜中（西区）

64
元
46012

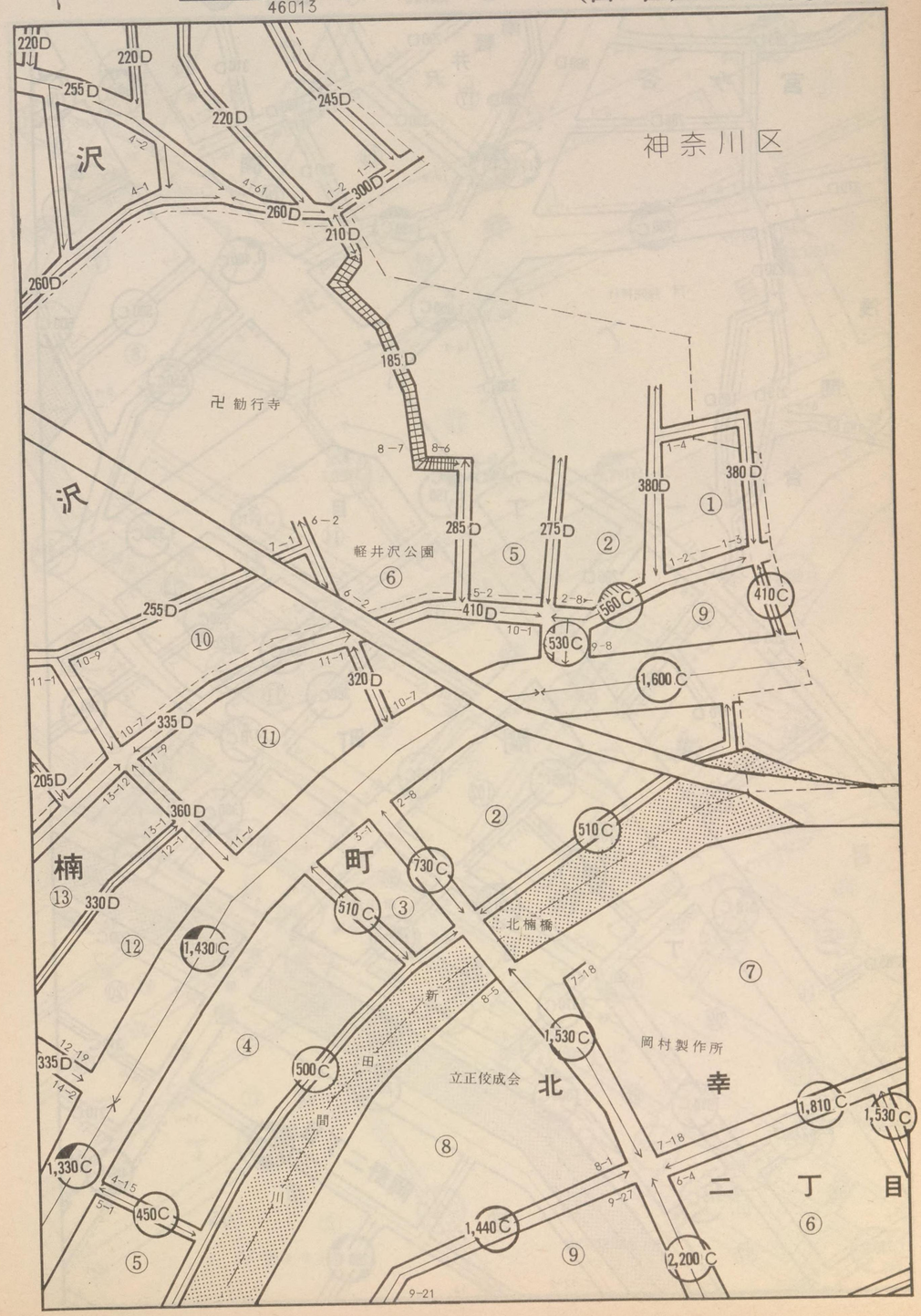

64 元

46013

記号	借地権割合	記号	借地権割合
A	90%	E	50%
B	80%	F	40%
C	70%	G	30%
D	60%	H	20%

繁華街・高度商業地区
道路を中心として全地域
道路沿い

普通商業地区
併用住宅地区
全地域
北側道路沿い
南側全地域

中小工場地区
北側全地域
南側道路沿い
南側全地域

大工場地区
北側全地域
南側道路沿い
北側全地域

普通住宅地区
家内工業地区
無印は全地域

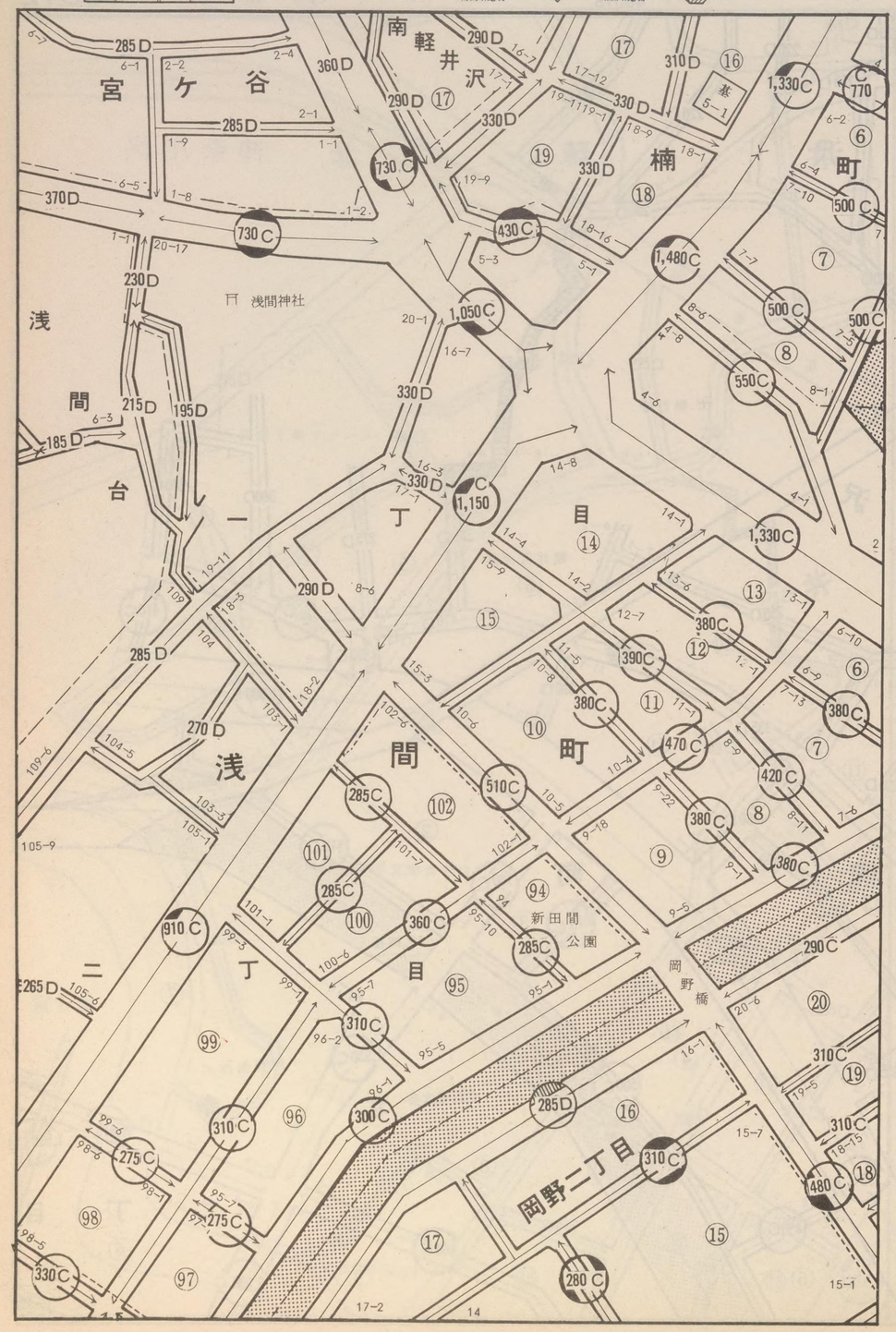

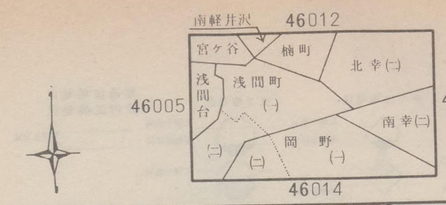

横浜中（西区）

64 元

46013

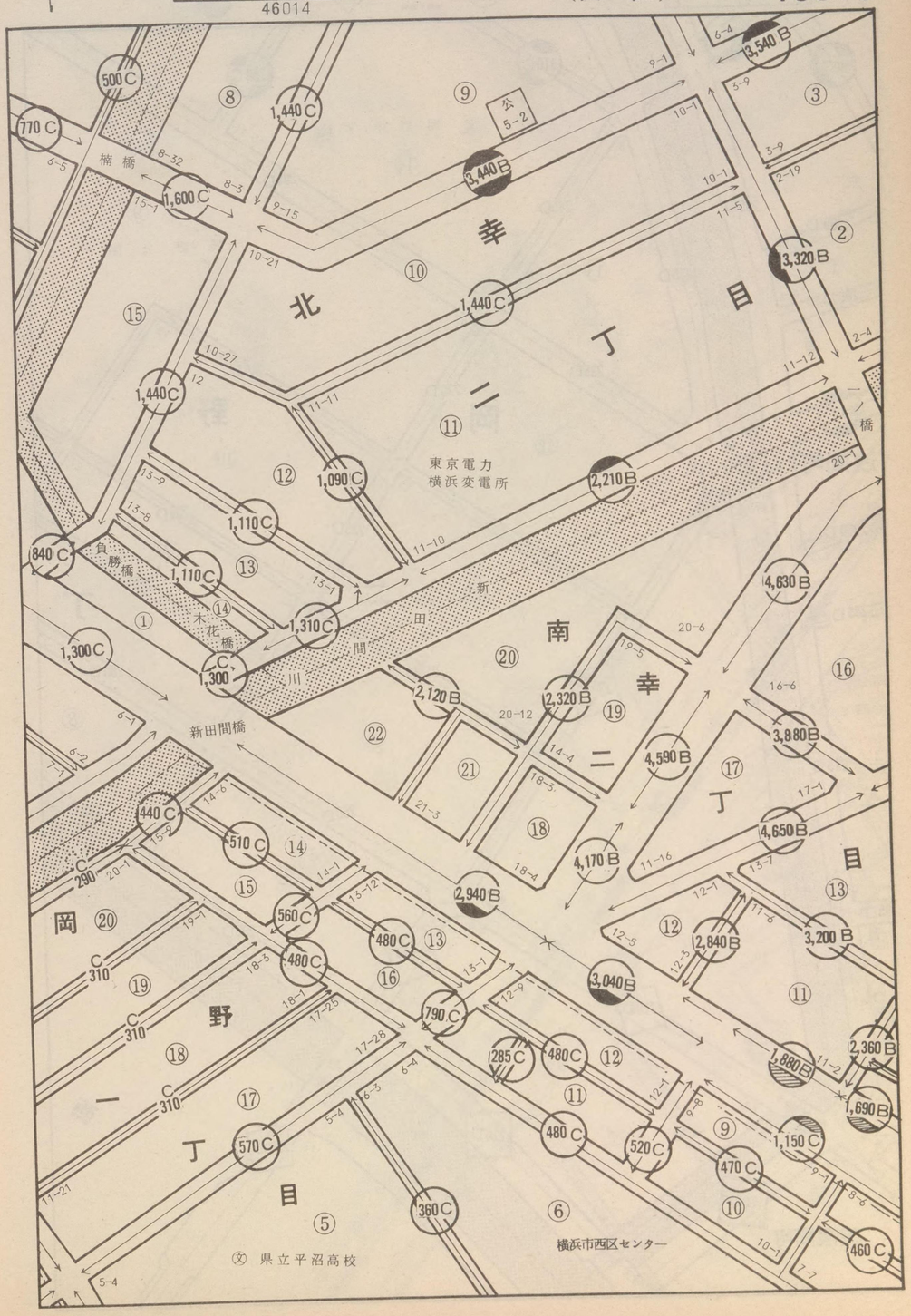

64
元
46014

記号	借地権割合	記号	借地権割合
A	90%	E	50%
B	80%	F	40%
C	70%	G	30%
D	60%	H	20%

繁華街・高度商業地区
普通商業地区
併用住宅地区
中小工場地区
大工場地区
普通住宅地区
家内工業地区

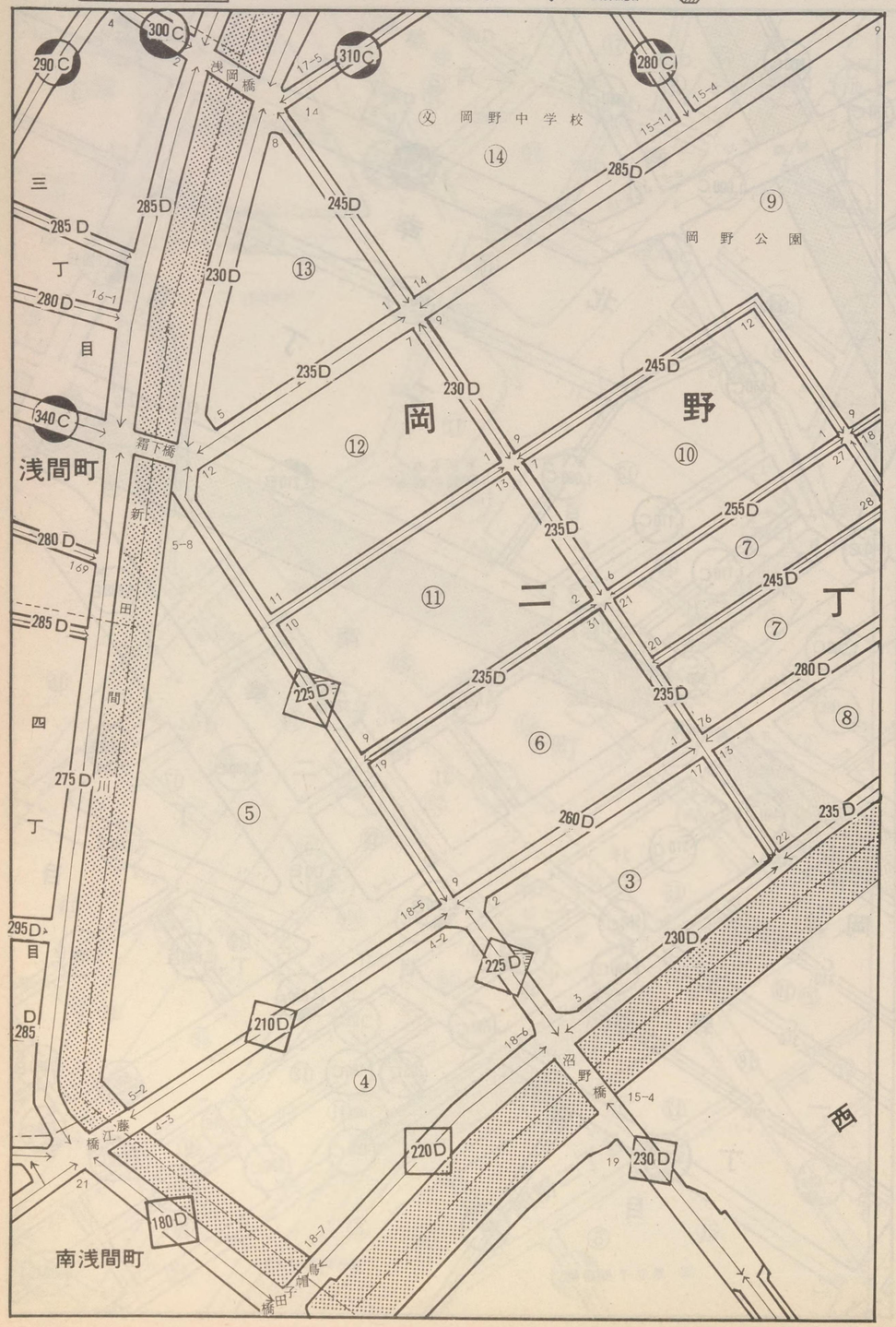

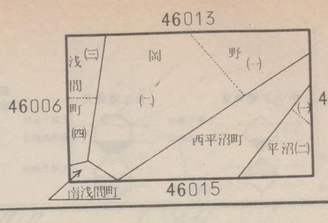

64
元
46014

横浜中
(西区)

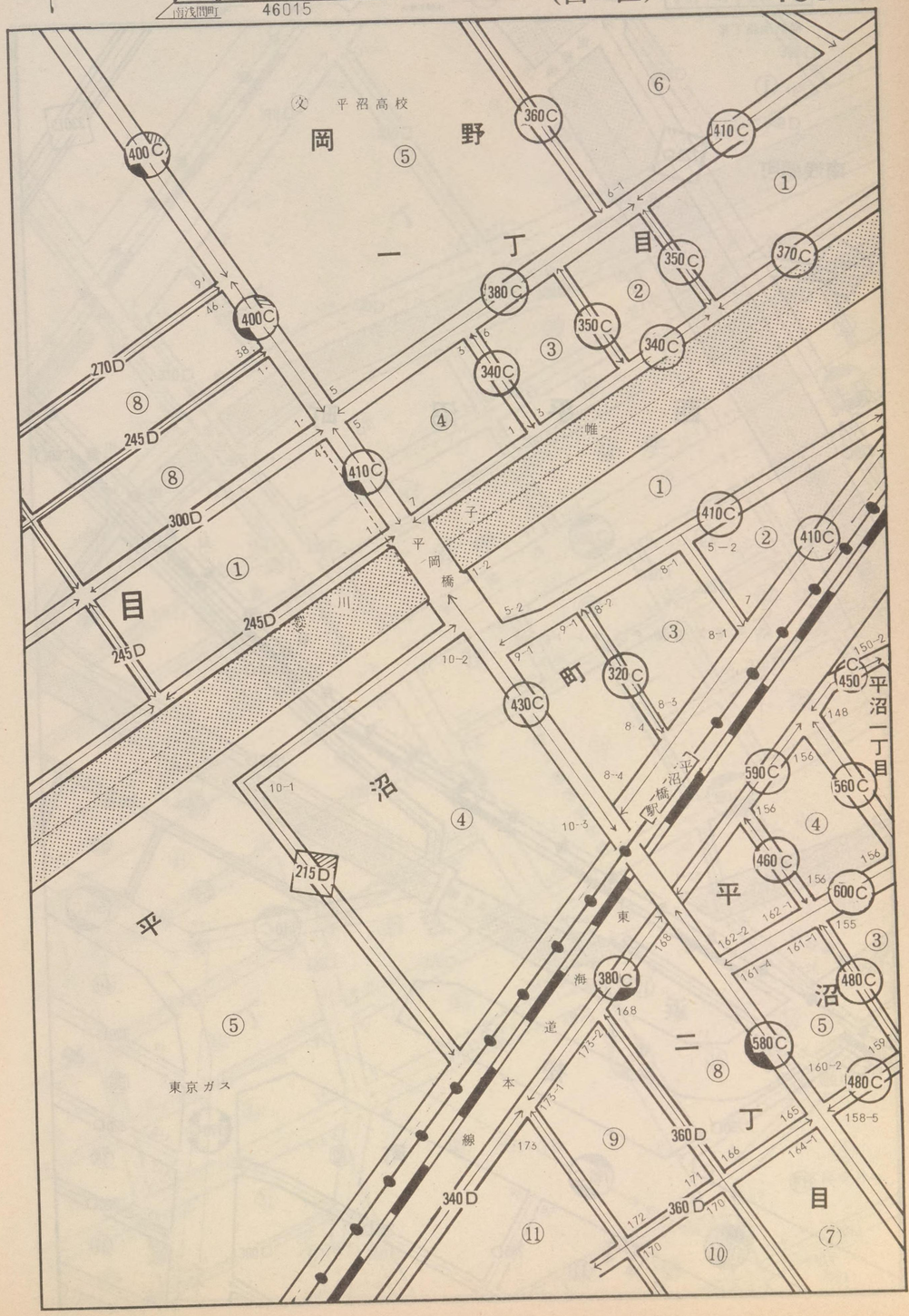

64 元 46015

記号	借地権割合	記号	借地権割合
A	90%	E	50%
B	80%	F	40%
C	70%	G	30%
D	60%	H	20%

繁華街・高度商業地区
道路を中心として全地域
道路沿い

普通商業地区 併用住宅地区
全地域
北側道路沿い
南側全地域

中小工場地区
北側全地域
南側道路沿い
南側全地域

大工場地区
北側全地域
南側道路沿い
北側全地域

普通住宅地区 家内工業地区
無印は全地域

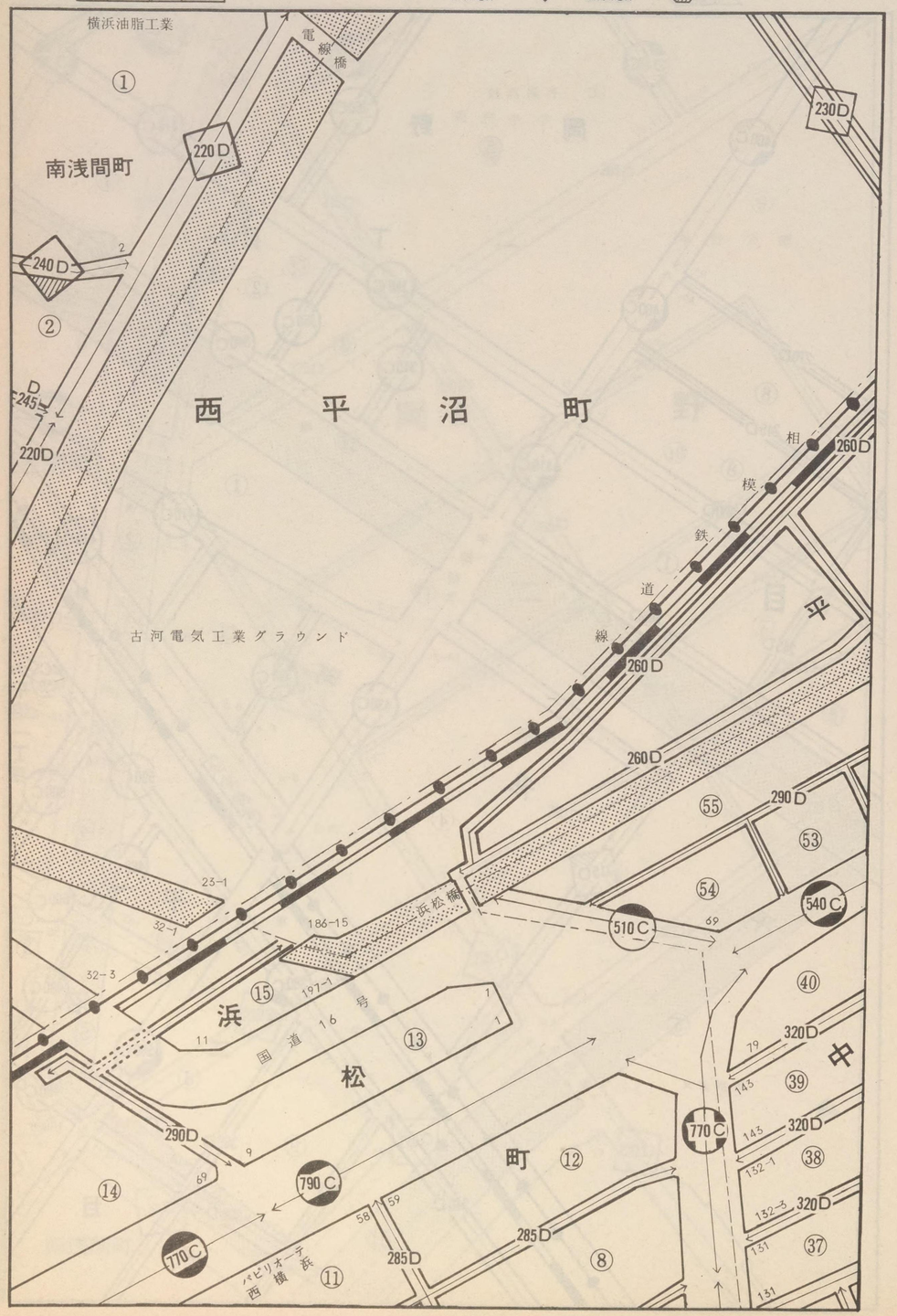

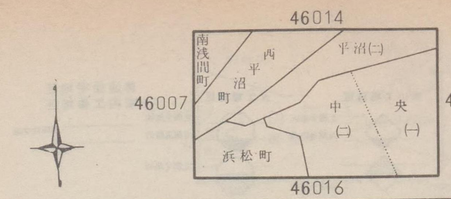

横浜中（西区）

64 元 46015

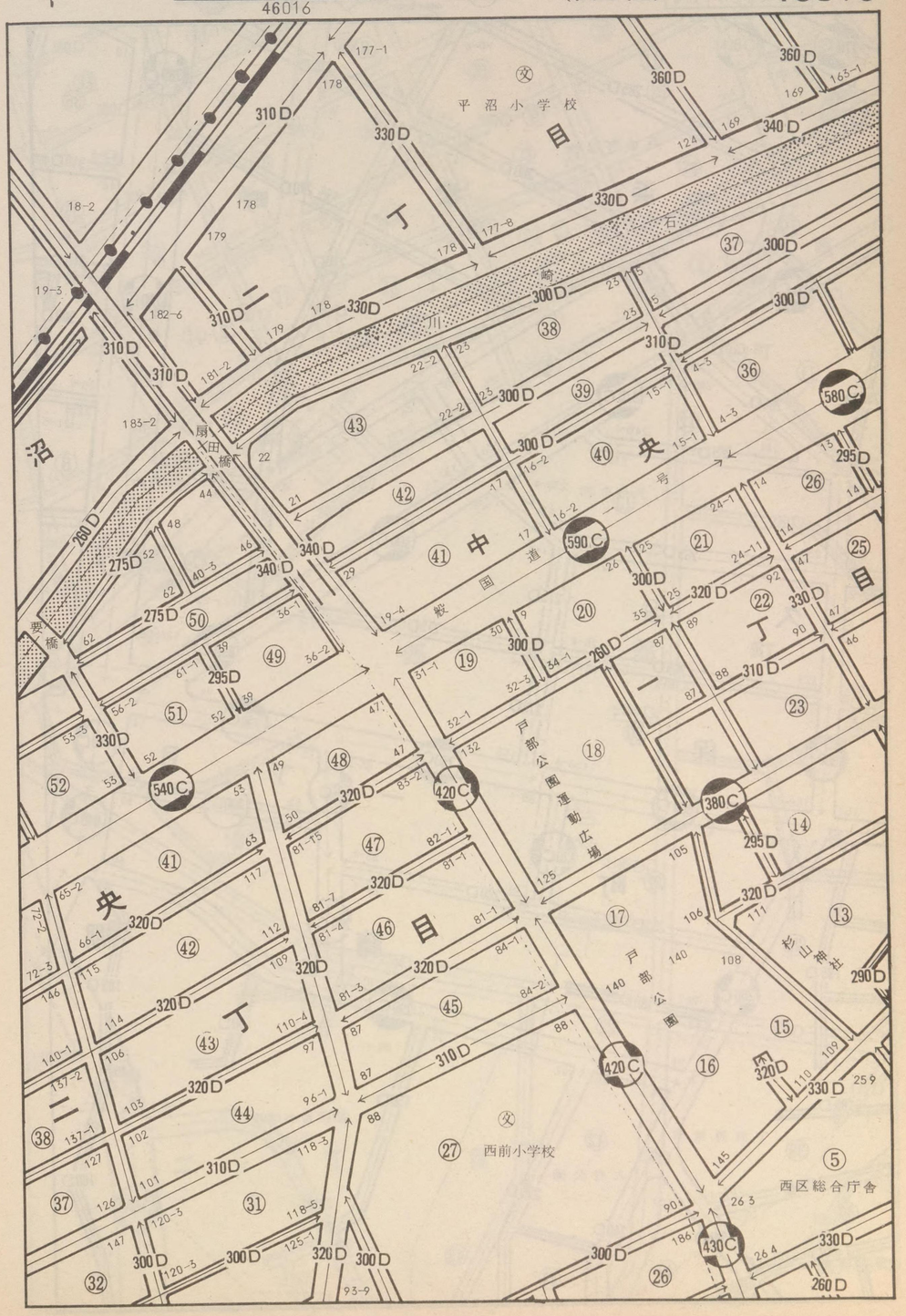

64
元
46016

記号	借地権割合	記号	借地権割合
A	90%	E	50%
B	80%	F	40%
C	70%	G	30%
D	60%	H	20%

繁華街・高度商業地区
道路を中心として全地域
道路沿い

普通商業地区
併用住宅地区
全地域
北側道路沿い
南側全地域

中小工場地区
北側全地域
南側道路沿い
南側全地域

大工場地区
北側全地域
南側道路沿い
北側全地域

普通住宅地区
家内工業地区
無印は全地域

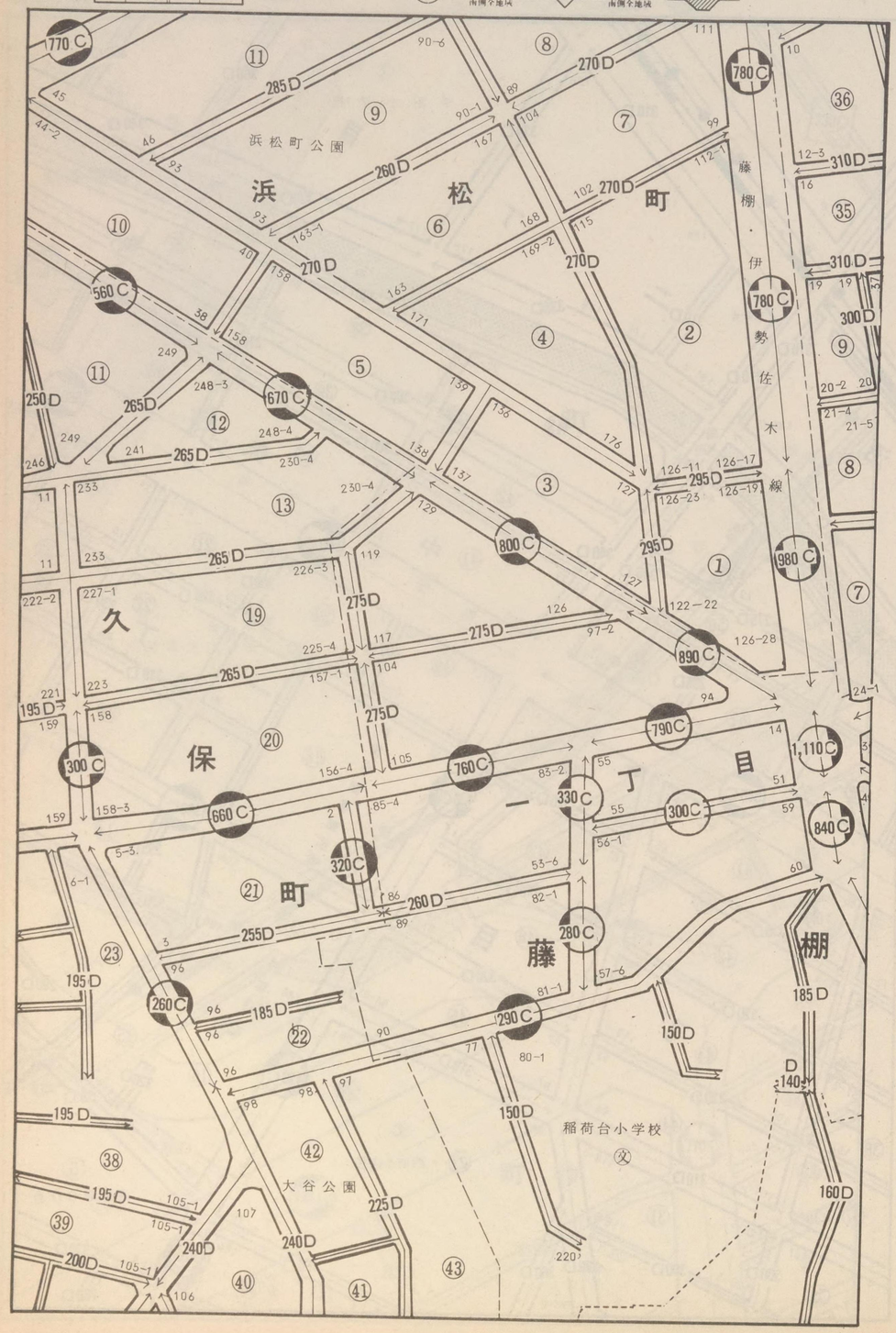

46015
46008
46023
46017
浜松町
中央(一)
(二)
西前町
久保町
(一)
藤棚町
西戸部(三)
(二)
西戸部町

横浜中
（西区）

64
元
46016

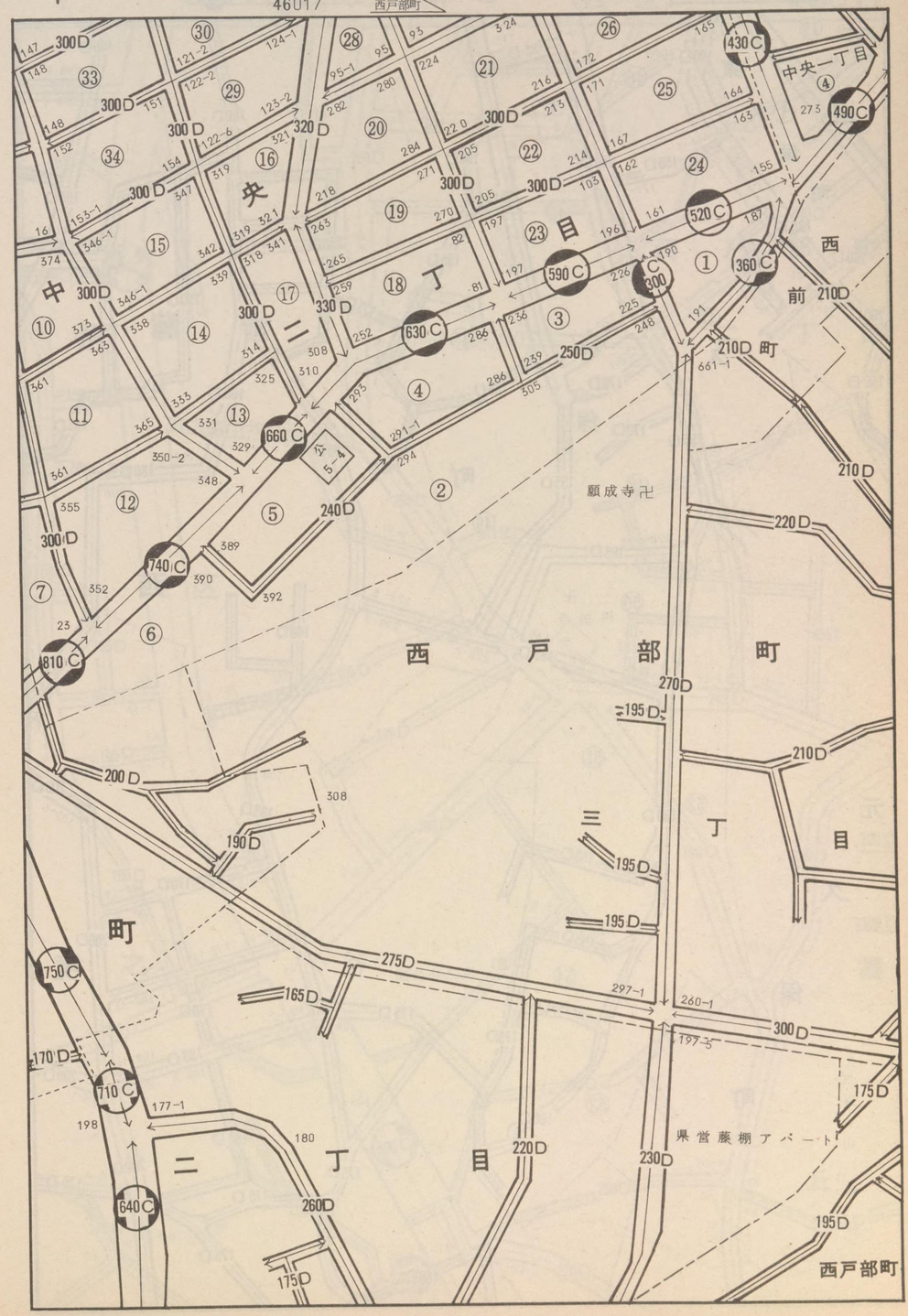

64
元
46017

記号	借地権割合	記号	借地権割合
A	90%	E	50%
B	80%	F	40%
C	70%	G	30%
D	60%	H	20%

繁華街・高度商業地区
道路を中心として全地域
道路沿い

普通商業地区
併用住宅地区
全地域
北側道路沿い
南側全地域

中小工場地区
北側全地域
南側道路沿い
南側全地域

大工場地区
北側全地域
南側道路沿い
北側全地域

普通住宅地区
家内工業地区
無印は全地域

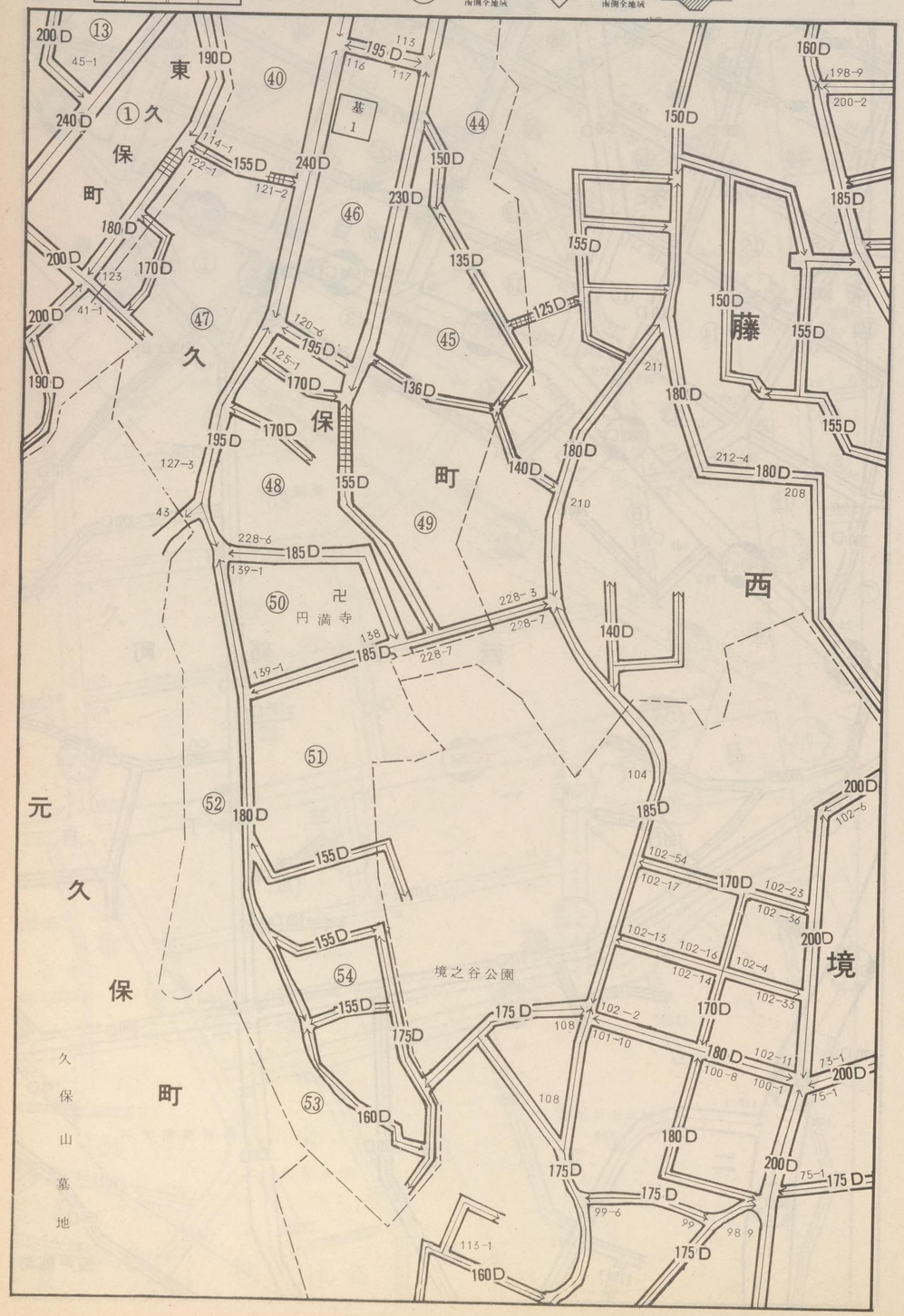

46016
東久保町
久保町
藤棚町
西戸部町
46009
元久保町
46024
境之谷
霞ケ丘
46018

横浜中 (西区)

64
元
46017

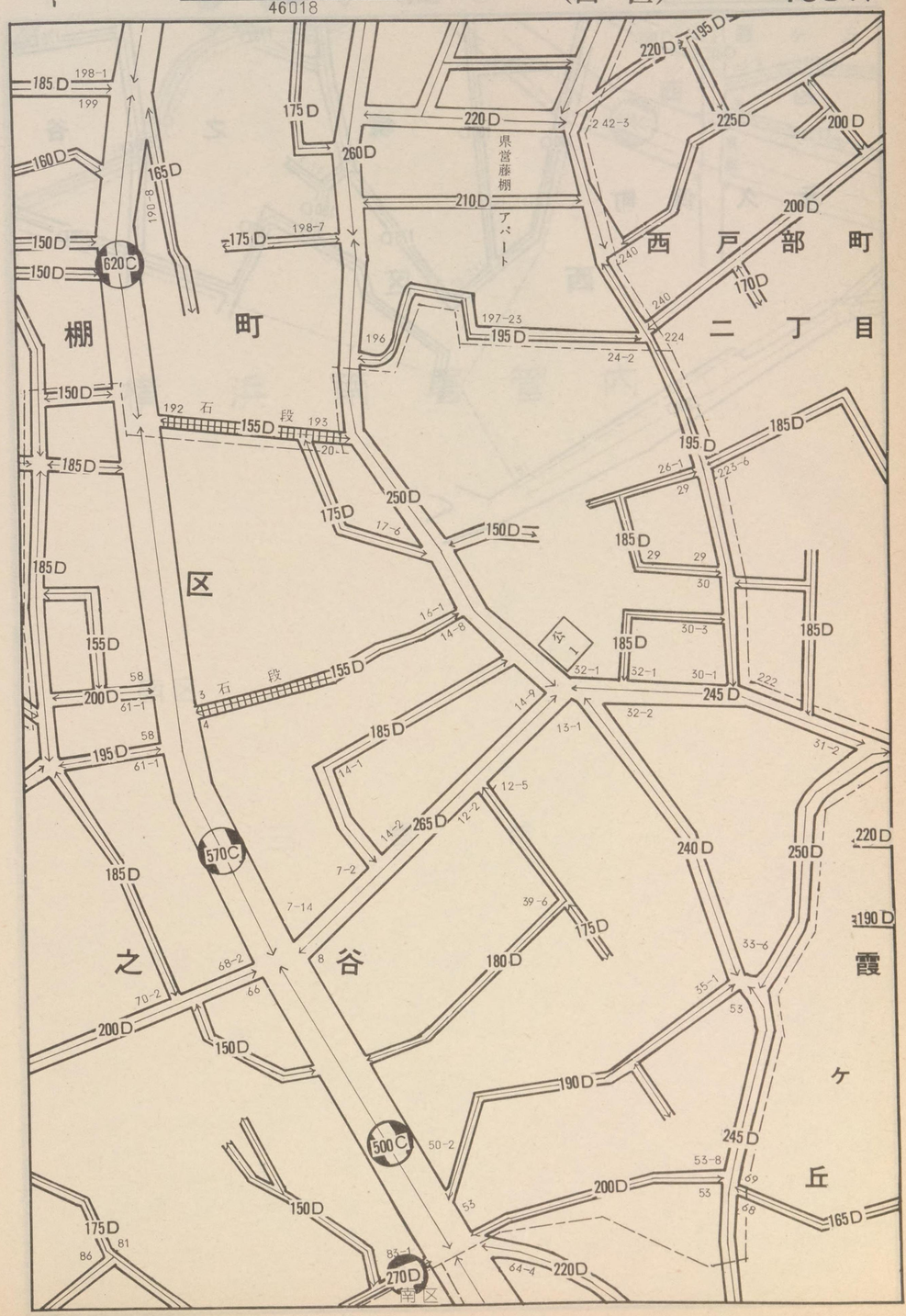

64
元
46018

記号	借地権割合	記号	借地権割合
A	90%	E	50%
B	80%	F	40%
C	70%	G	30%
D	60%	H	20%

繁華街・高度商業地区
道路を中心として全地域
道路沿い

普通商業地区
併用住宅地区
全地域
北側道路沿い
南側全地域

中小工場地区
北側全地域
南側道路沿い
南側全地域

大工場地区
北側全地域
南側道路沿い
北側全地域

普通住宅地区
家内工業地区
無印は全地域

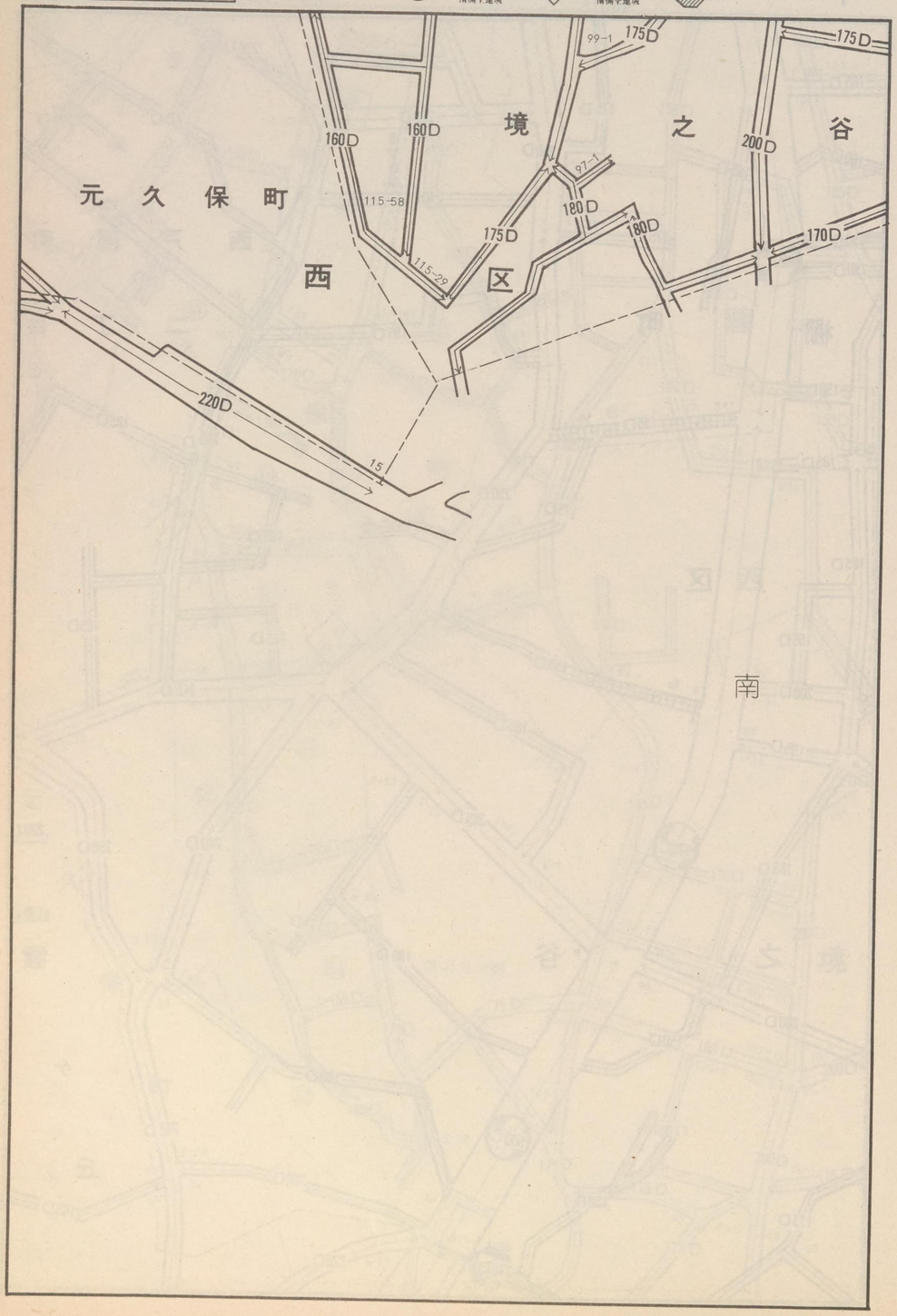

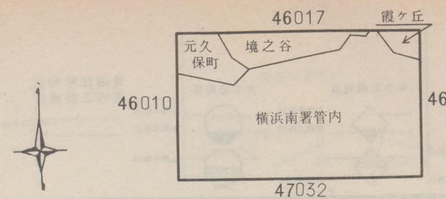

横浜中（西区）

64
元
46018

横浜南署管内

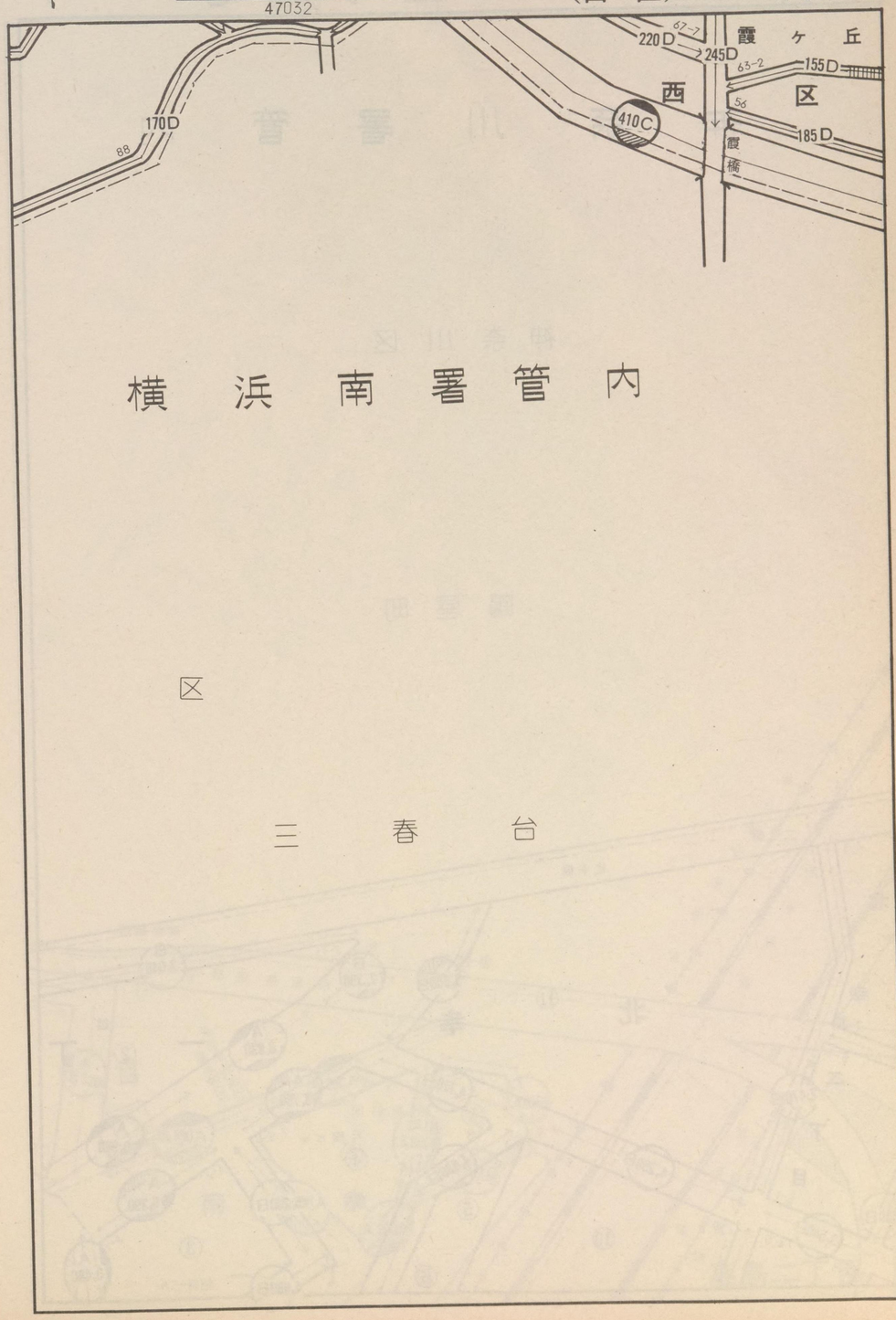

64
元
46019

記号	借地権割合	記号	借地権割合
A	90%	E	50%
B	80%	F	40%
C	70%	G	30%
D	60%	H	20%

繁華街・高度商業地区
道路を中心として全地域
道路沿い

普通商業地区
併用住宅地区
全地域
北側道路沿い
南側全地域

中小工場地区
北側全地域
南側道路沿い
南側全地域

大工場地区
北側全地域
南側道路沿い
北側全地域

普通住宅地区
家内工業地区
無印は全地域

神奈川署管内

神奈川区

鶴屋町

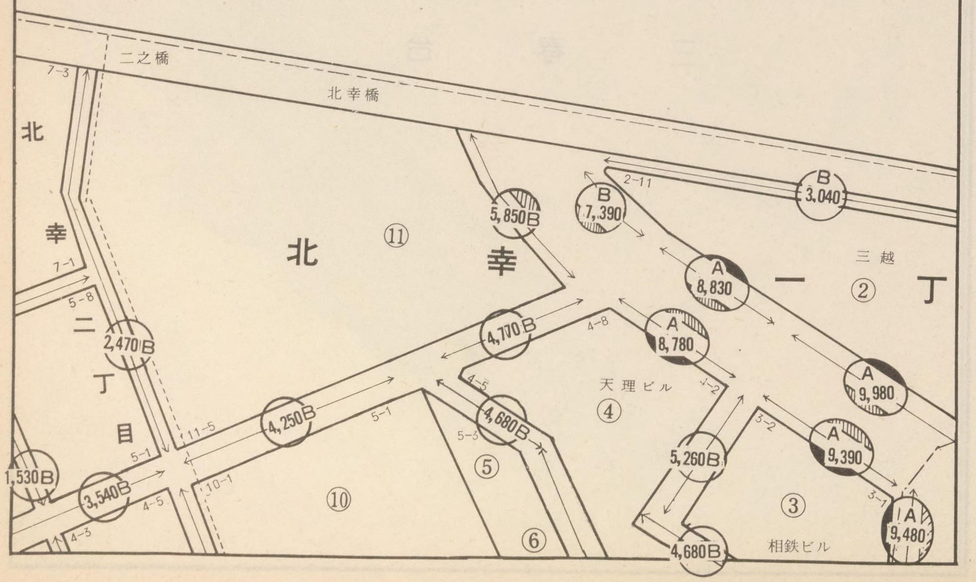

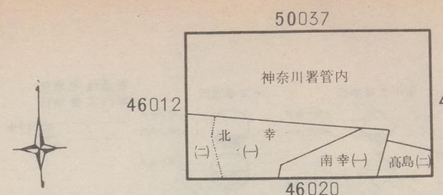

横浜中（西区）

64
元
46019

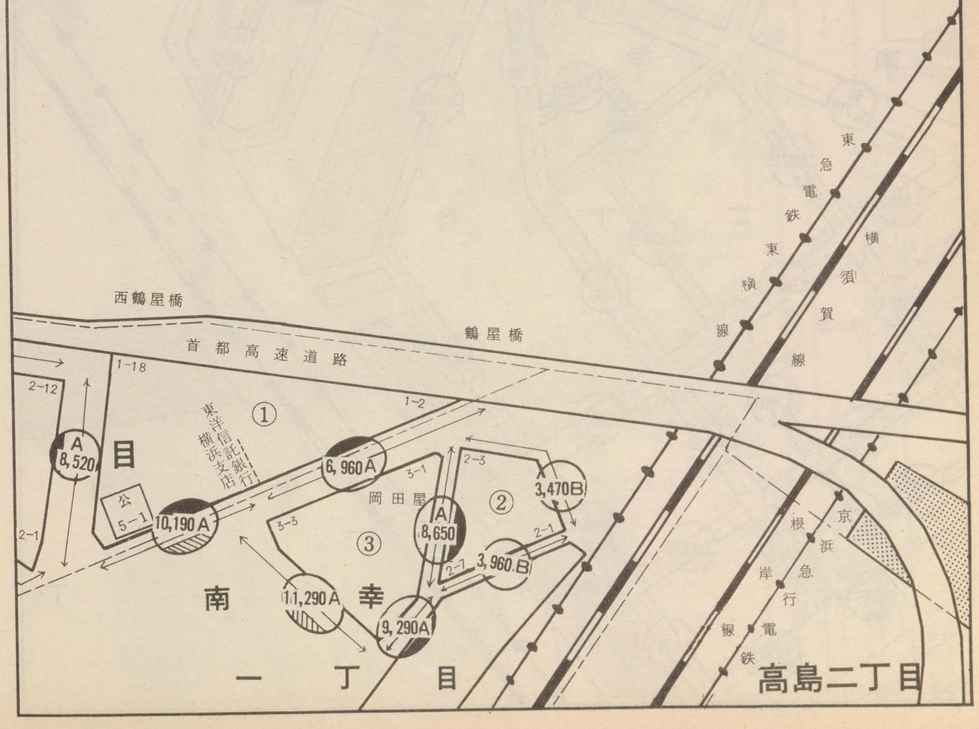

記号	借地権割合	記号	借地権割合
A	90%	E	50%
B	80%	F	40%
C	70%	G	30%
D	60%	H	20%

繁華街・高度商業地区　道路を中心として全地域　道路沿い
普通商業地区 併用住宅地区　全地域　北側道路沿い　南側全地域
中小工場地区　北側全地域　南側道路沿い　南側全地域
大工場地区　北側全地域　南側道路沿い　北側全地域
普通住宅地区 家内工業地区　無印は全地域

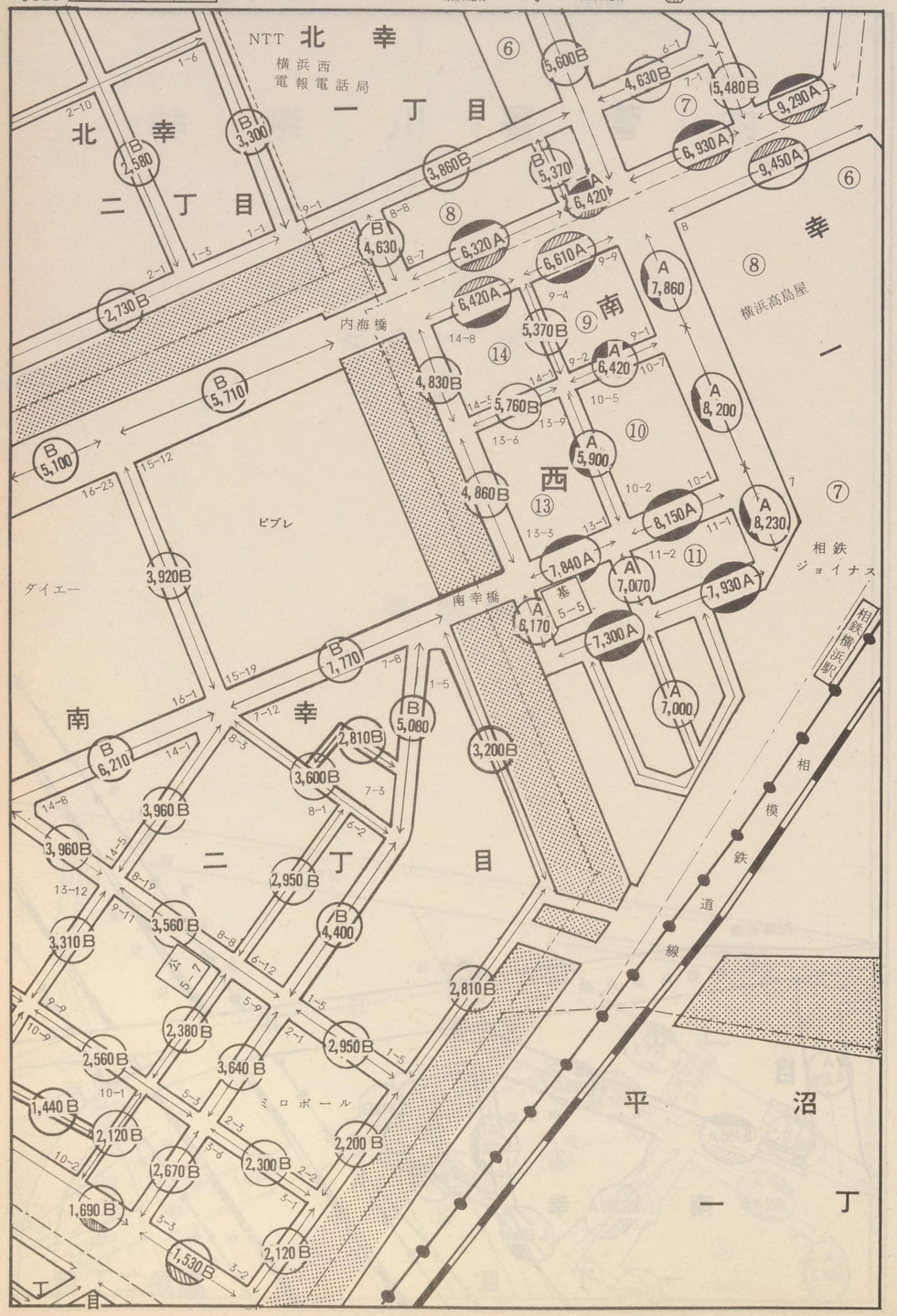

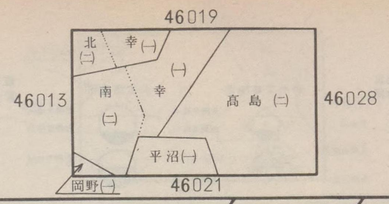

横浜中
(西区)

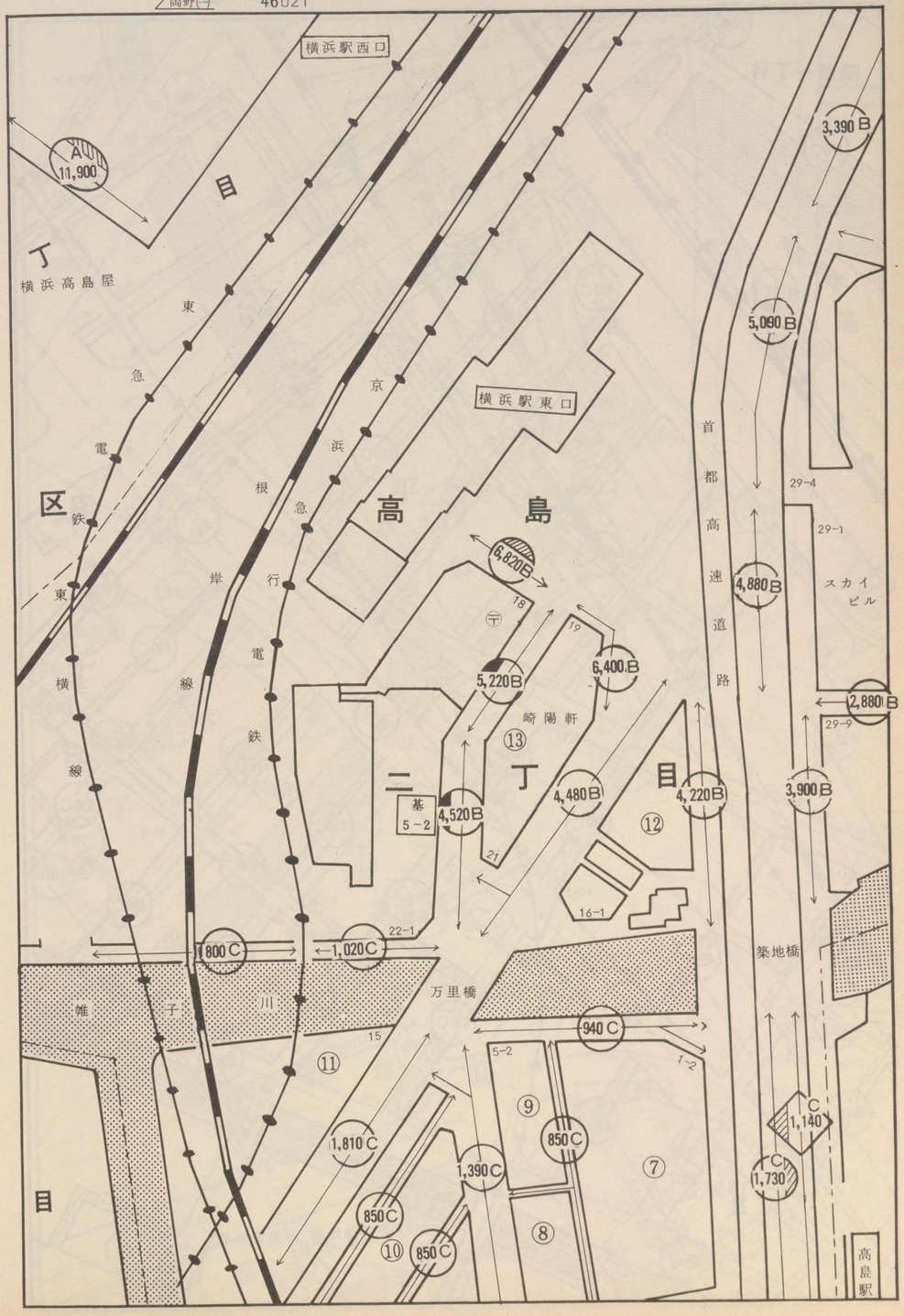

64
元
46021

記号	借地権割合	記号	借地権割合
A	90%	E	50%
B	80%	F	40%
C	70%	G	30%
D	60%	H	20%

繁華街・高度商業地区　普通商業地区 併用住宅地区　中小工場地区　大工場地区　普通住宅地区 家内工業地区

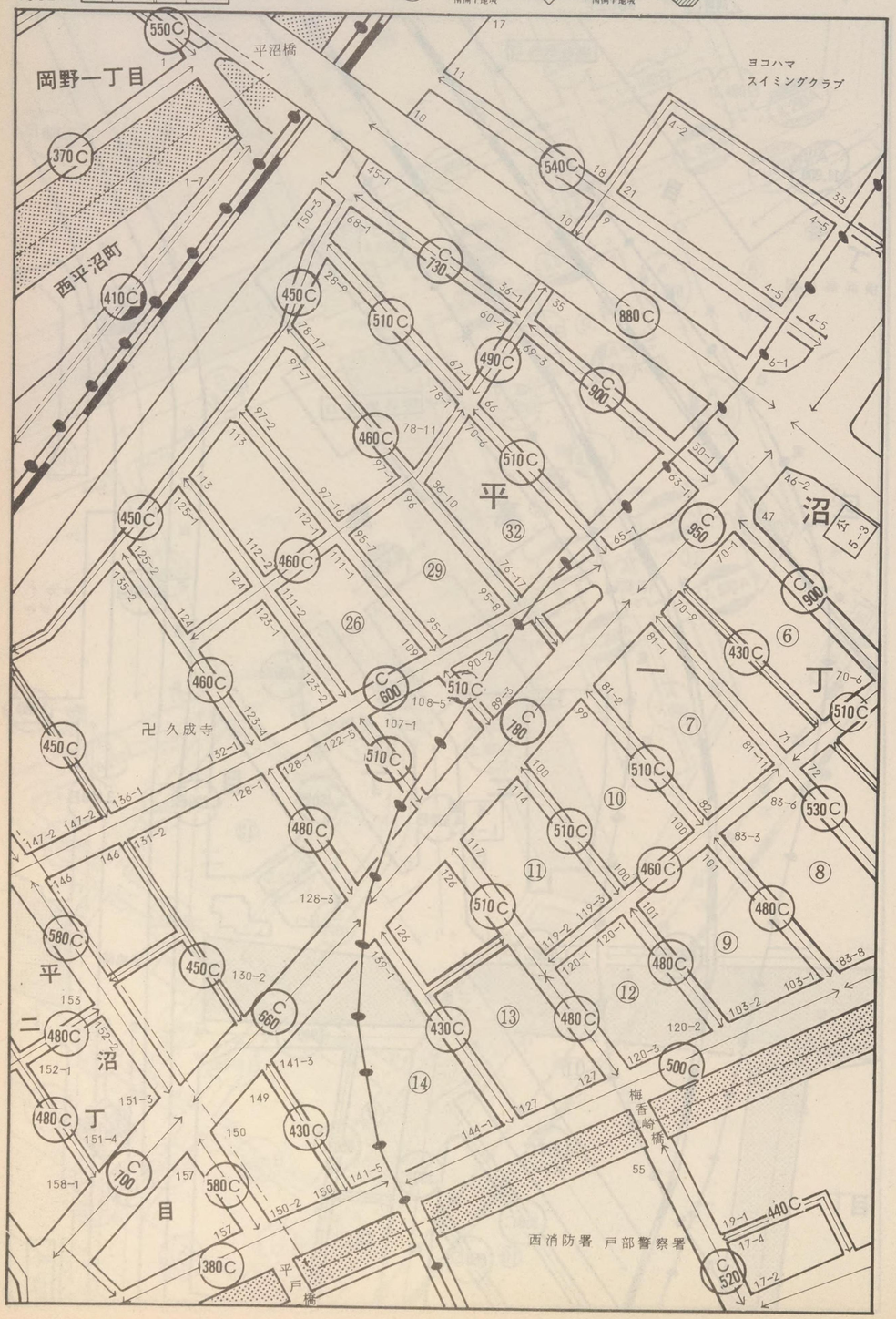

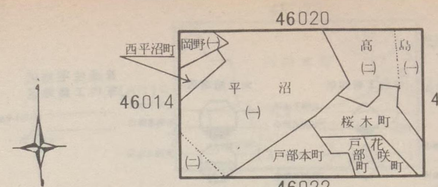

横浜中（西区）

64
元
46021

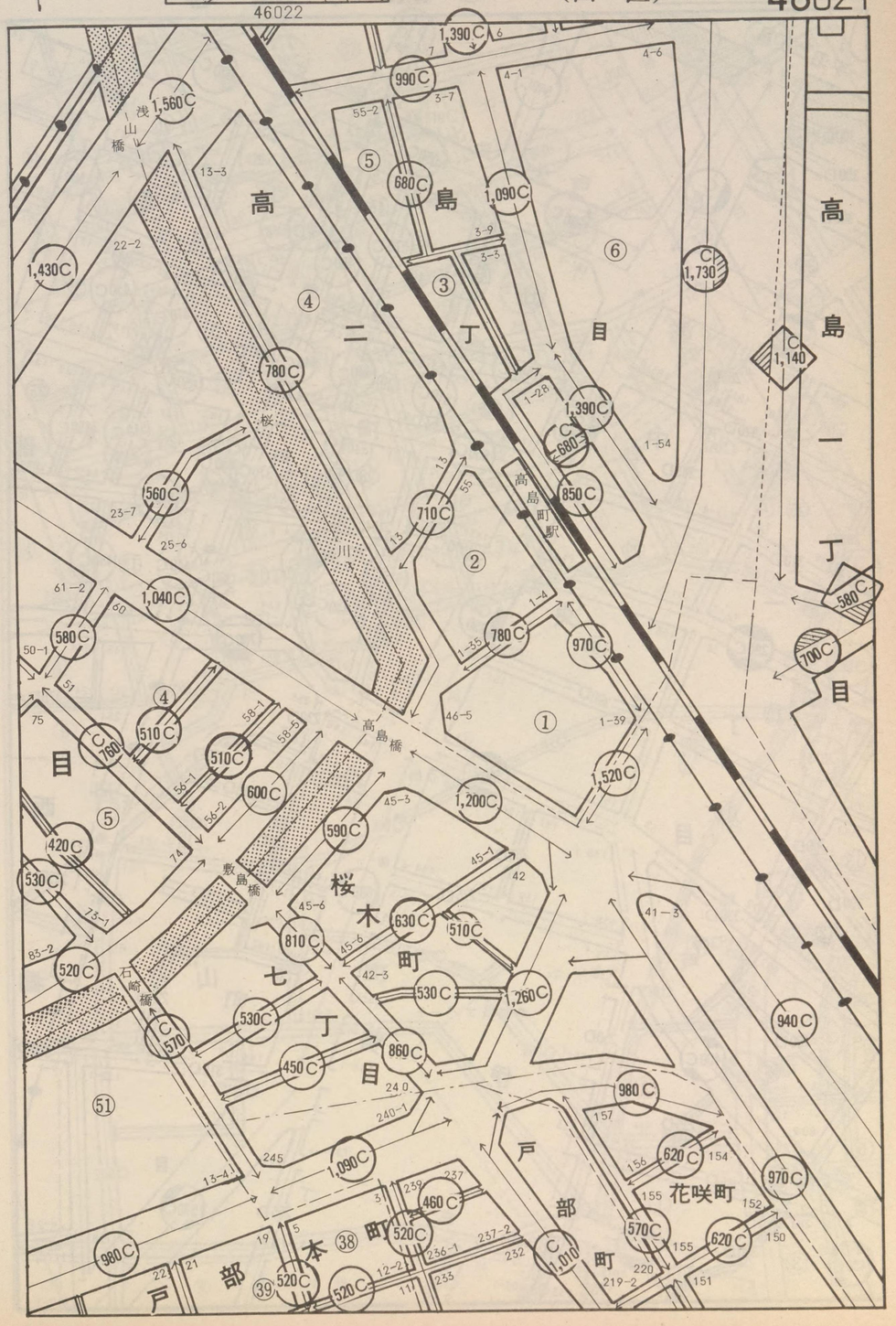

64
元
46022

記号	借地権割合	記号	借地権割合
A	90%	E	50%
B	80%	F	40%
C	70%	G	30%
D	60%	H	20%

繁華街・高度商業地区　普通商業地区併用住宅地区　中小工場地区　大工場地区　普通住宅地区　家内工業地区

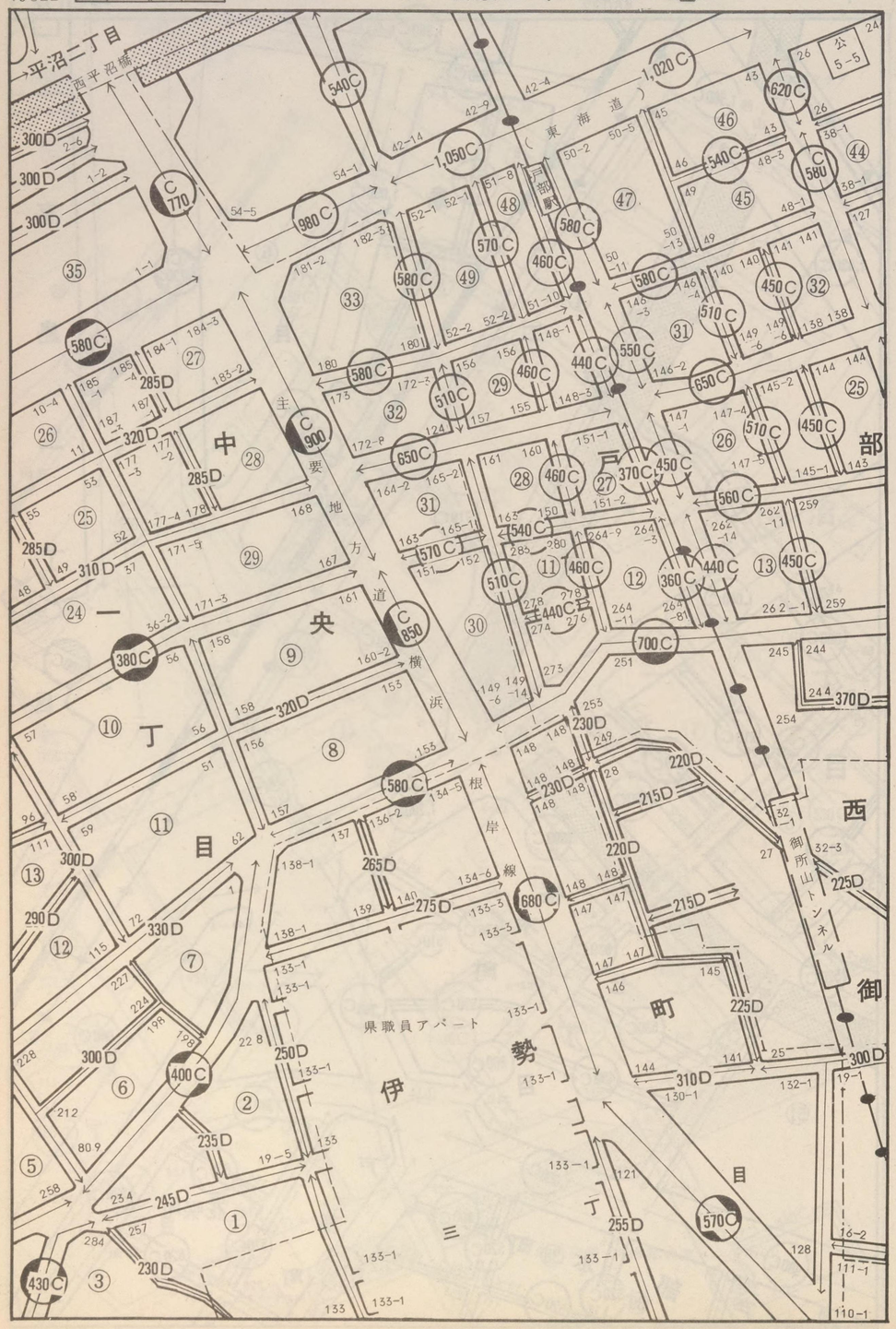

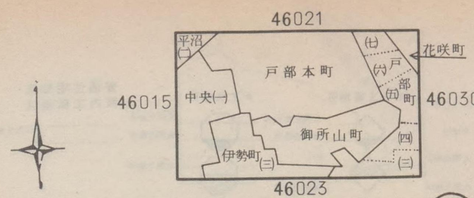

横浜中（西区）

64
元
46022

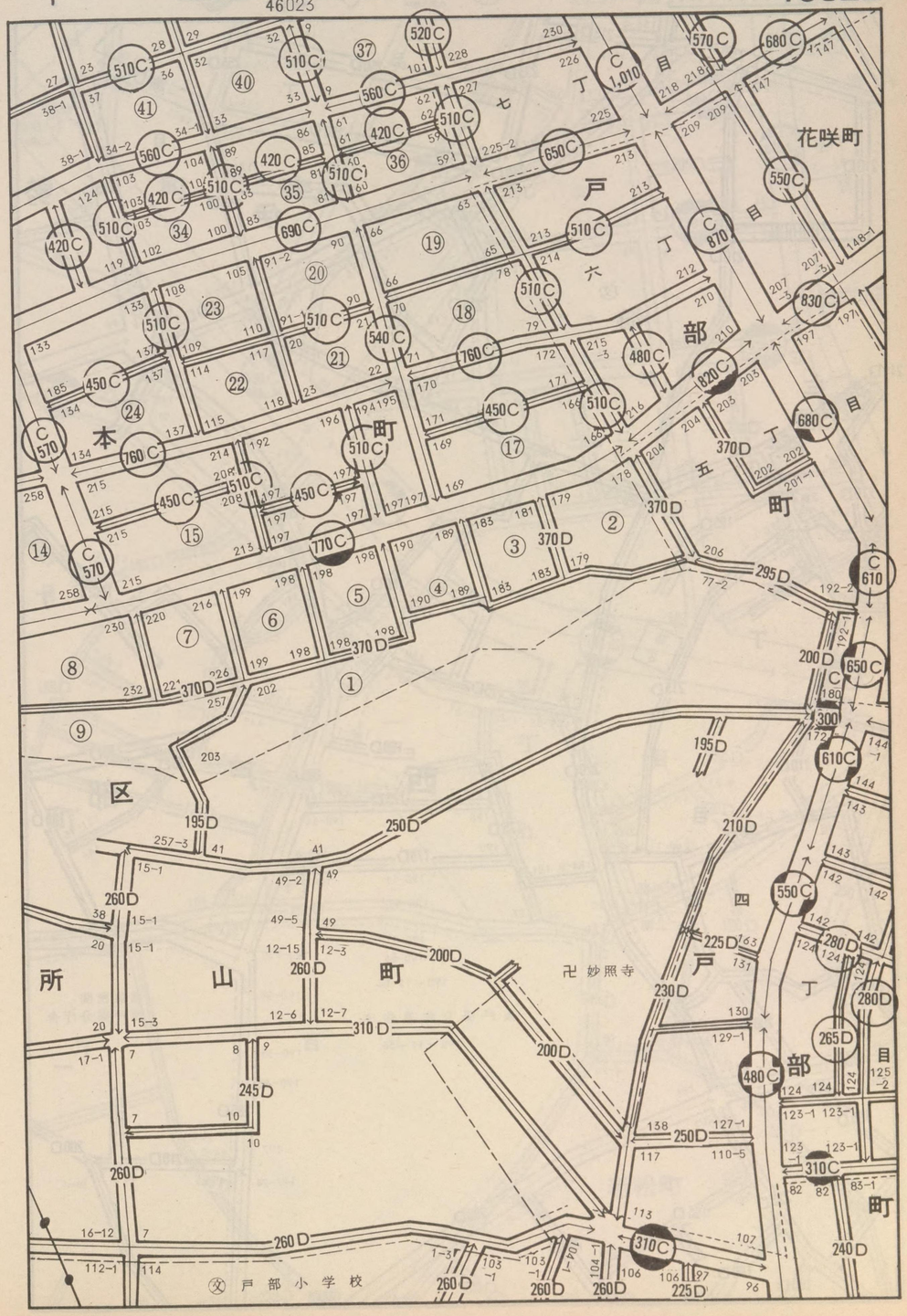

64
元
46023

記号	借地権割合	記号	借地権割合
A	90%	E	50%
B	80%	F	40%
C	70%	G	30%
D	60%	H	20%

繁華街・高度商業地区
普通商業地区
併用住宅地区
中小工場地区
大工場地区
普通住宅地区
家内工業地区

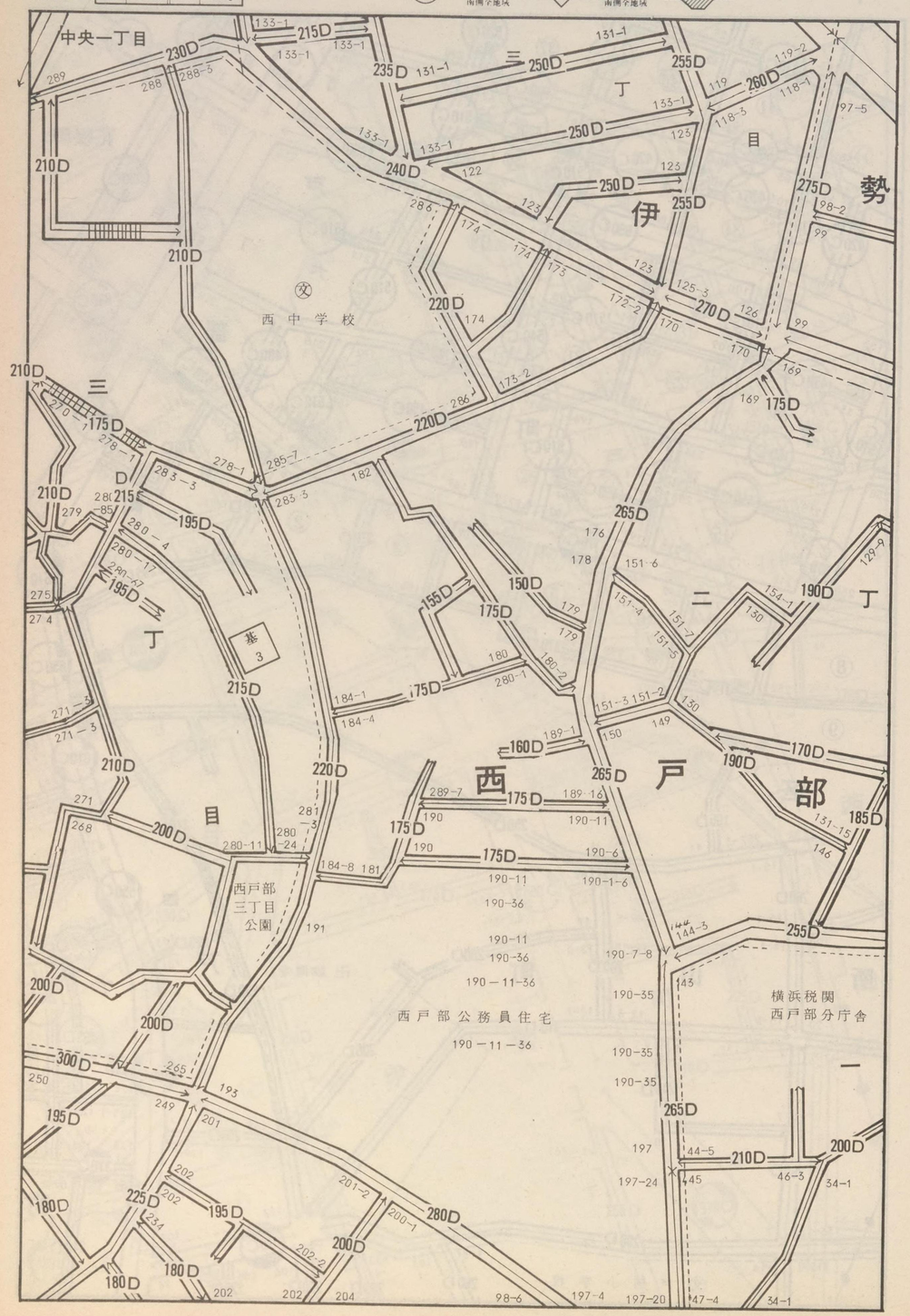

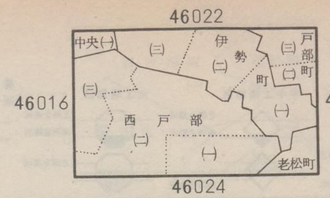

横浜中（西区）

64
元
46023

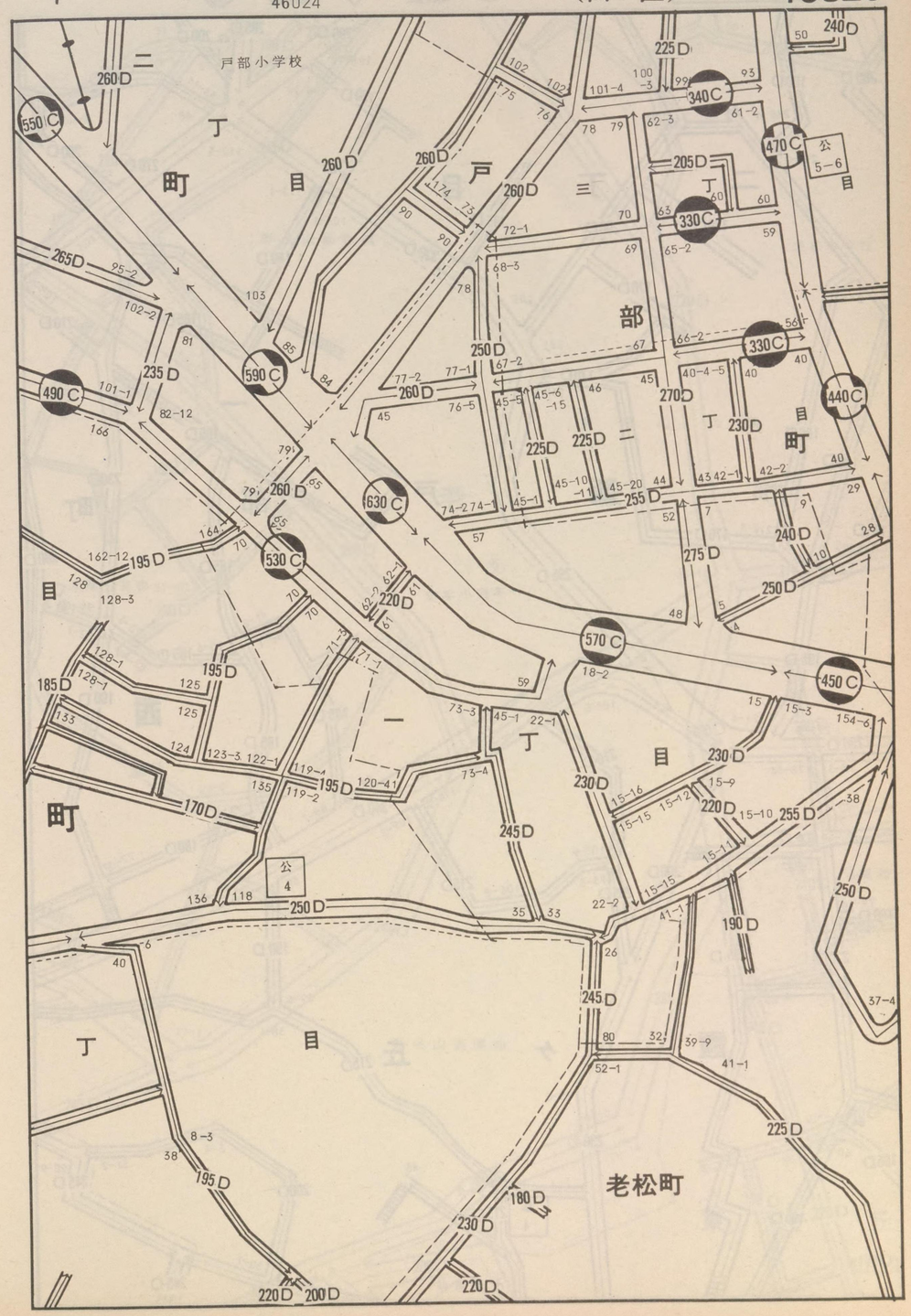

64
元
46024

記号	借地権割合	記号	借地権割合
A	90%	E	50%
B	80%	F	40%
C	70%	G	30%
D	60%	H	20%

繁華街・高度商業地区
道路を中心として全地域
道路沿い

普通商業地区
併用住宅地区
全地域
北側道路沿い
南側全地域

中小工場地区
北側全地域
南側道路沿い
南側全地域

大工場地区
北側全地域
南側道路沿い
北側全地域

普通住宅地区
家内工業地区
無印は全地域

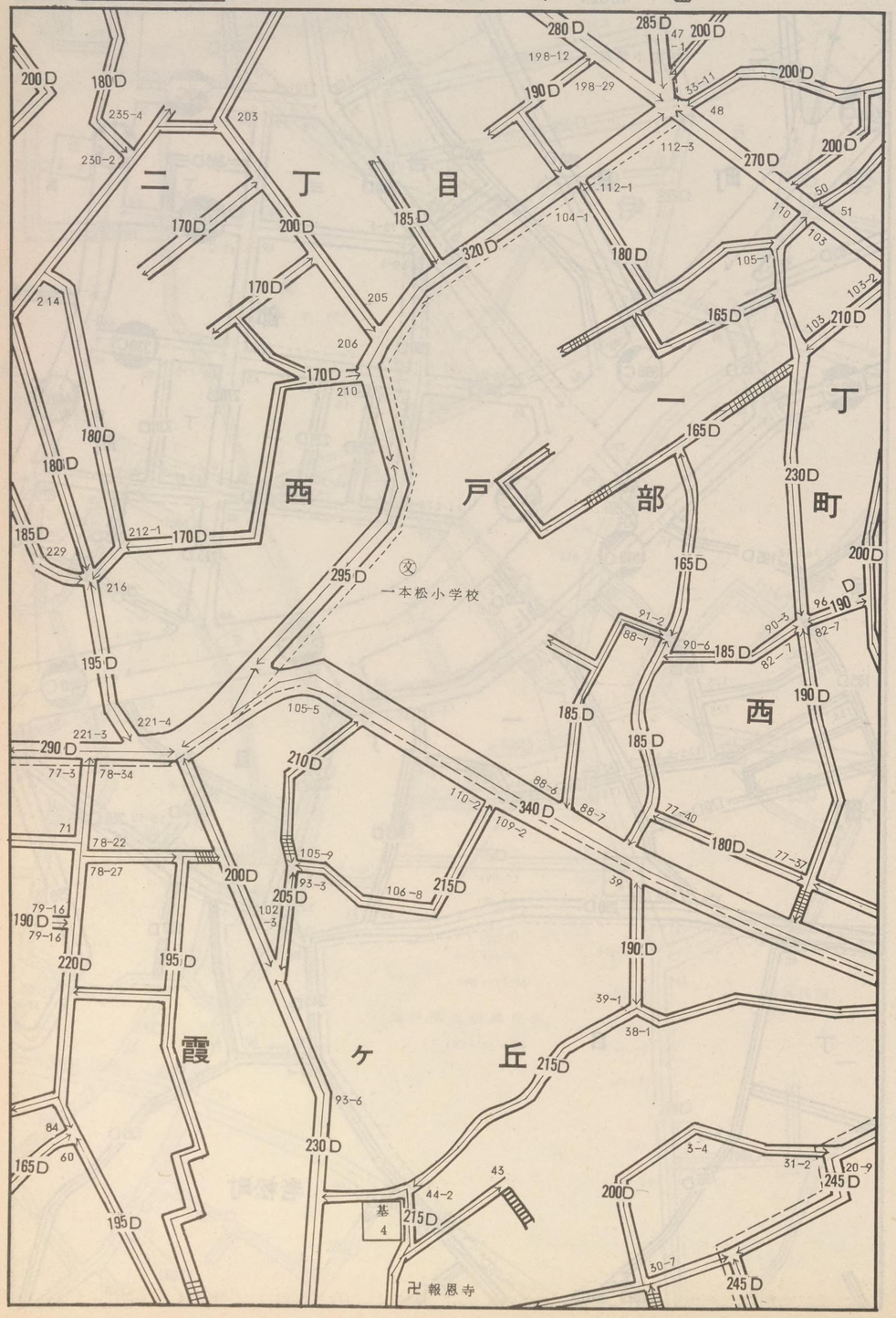

46023
46017
46032
46025
(二)
西戸部町
(一)
老松町
覆ケ丘
東ケ丘

横浜中（西区）

64
元
46024

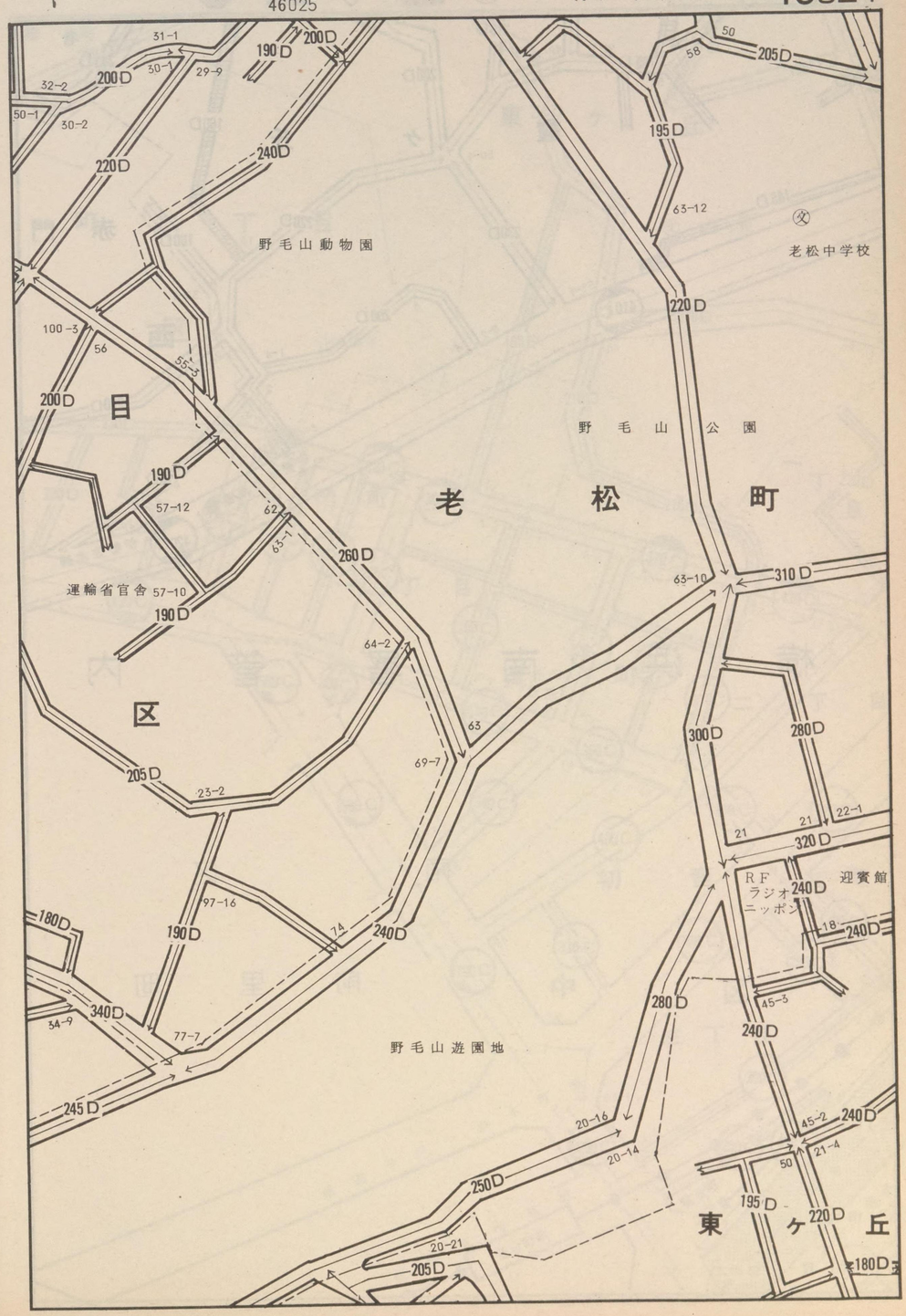

記号	借地権割合	記号	借地権割合
A	90%	E	50%
B	80%	F	40%
C	70%	G	30%
D	60%	H	20%

繁華街・高度商業地区
道路を中心として全地域
道路沿い

普通商業地区
併用住宅地区
全地域
北側道路沿い
南側全地域

中小工場地区
北側全地域
南側道路沿い
南側全地域

大工場地区
北側全地域
南側道路沿い
北側全地域

普通住宅地区
家内工業地区
無印は全地域

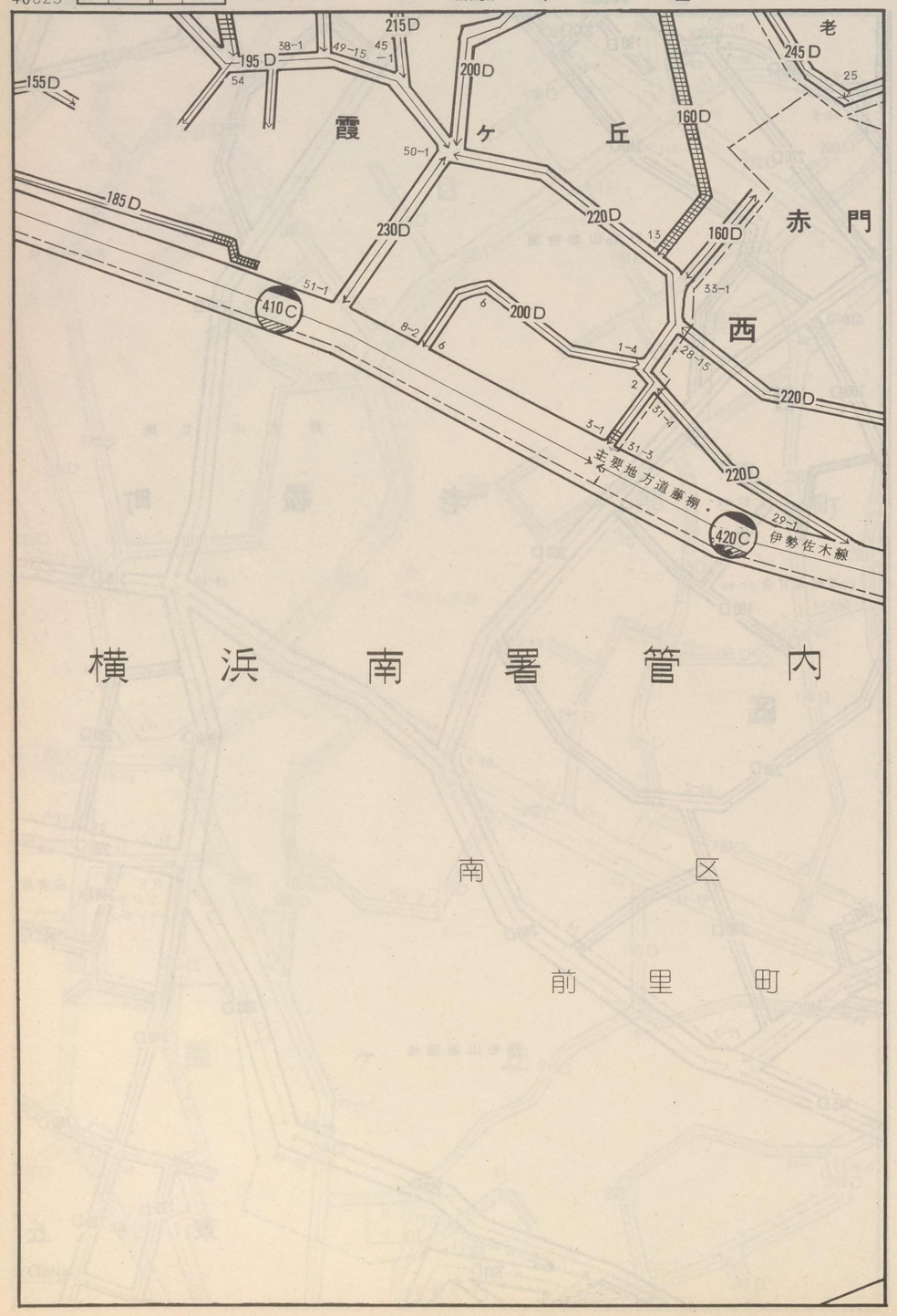

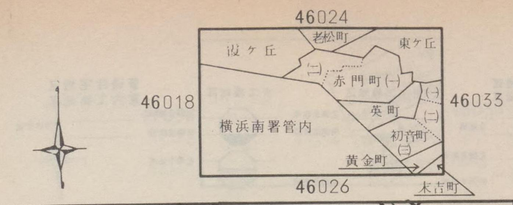

横浜中
(西区・中区)

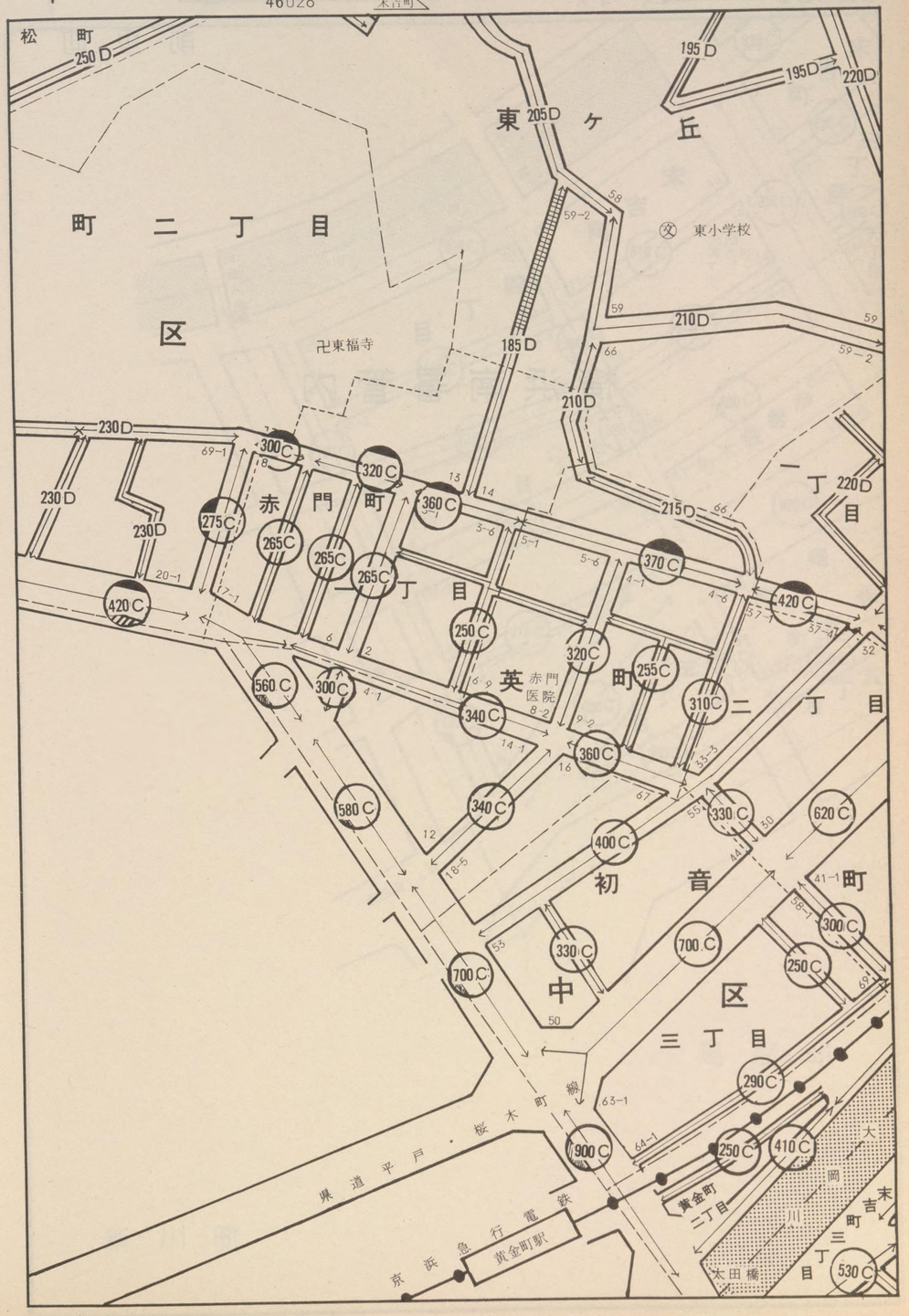

64
元
46026

記号	借地権割合	記号	借地権割合
A	90%	E	50%
B	80%	F	40%
C	70%	G	30%
D	60%	H	20%

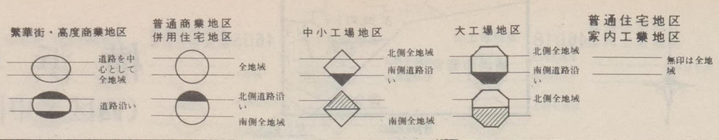

前里町

横浜南署管内

南区

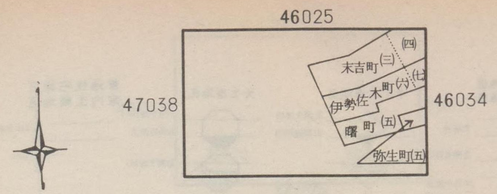

横浜中
(中区)

64
元
46026

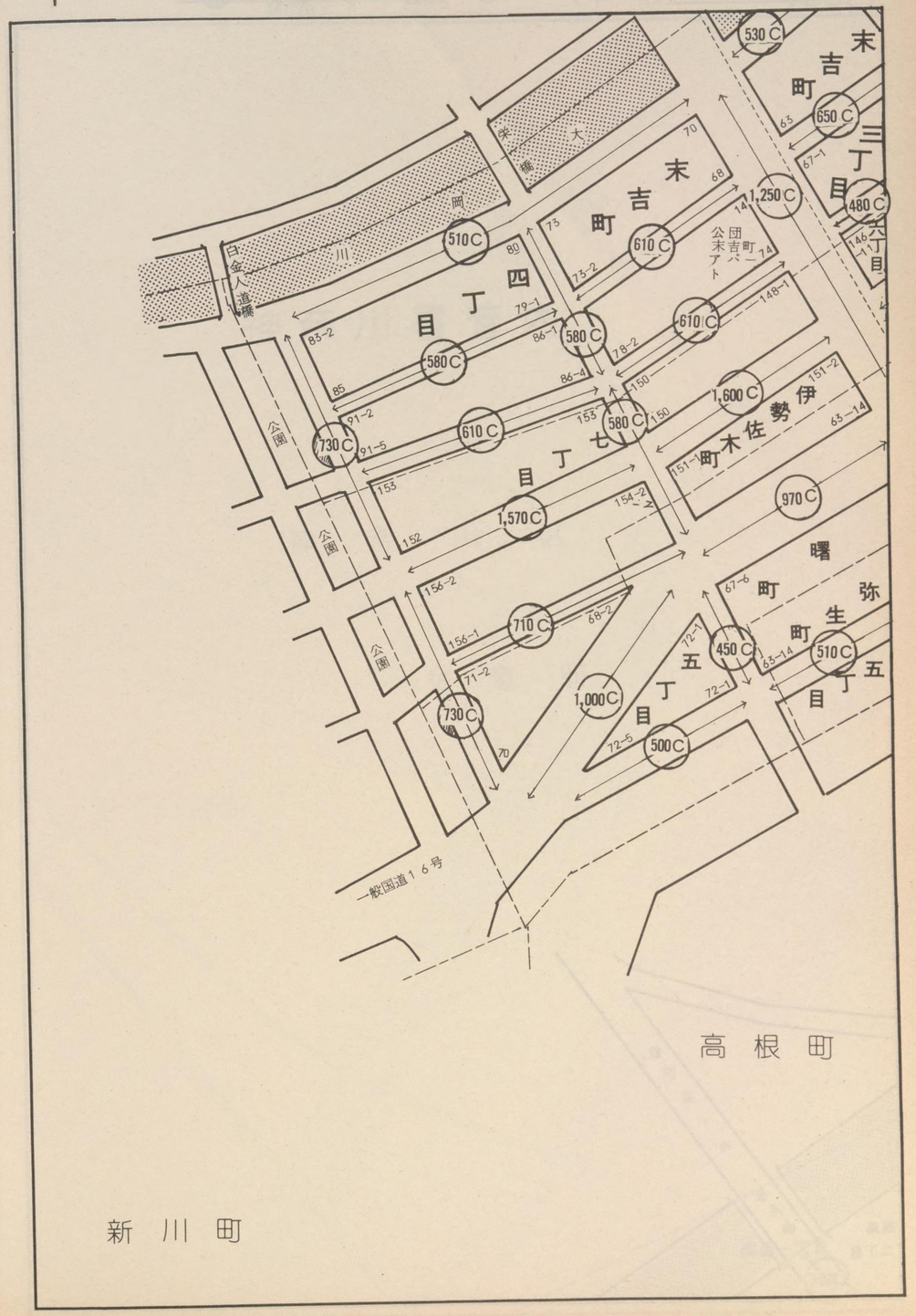

高根町

新川町

64
元
46027

記号	借地権割合	記号	借地権割合
A	90%	E	50%
B	80%	F	40%
C	70%	G	30%
D	60%	H	20%

繁華街・高度商業地区
道路を中心として全地域
道路沿い

普通商業地区
併用住宅地区
全地域
北側道路沿い
南側全地域

中小工場地区
北側全地域
南側道路沿い
南側全地域

大工場地区
北側全地域
南側道路沿い
北側全地域

普通住宅地区
家内工業地区
無印は全地域



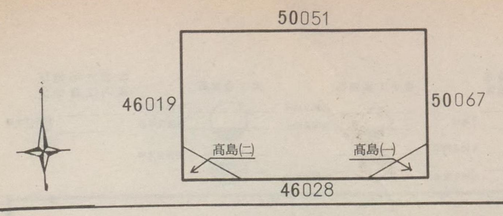

横浜中
（中区）

64
元
46027

神奈川署管内

神奈川区

金港町

高島一丁目

64
元
46028

記号	借地権割合	記号	借地権割合
A	90%	E	50%
B	80%	F	40%
C	70%	G	30%
D	60%	H	20%

繁華街・高度商業地区
道路を中心として全地域
道路沿い

普通商業地区
併用住宅地区
全地域
北側道路沿い
南側全地域

中小工場地区
北側全地域
南側道路沿い
南側全地域

大工場地区
北側全地域
南側道路沿い
北側全地域

普通住宅地区
家内工業地区
無印は全地域

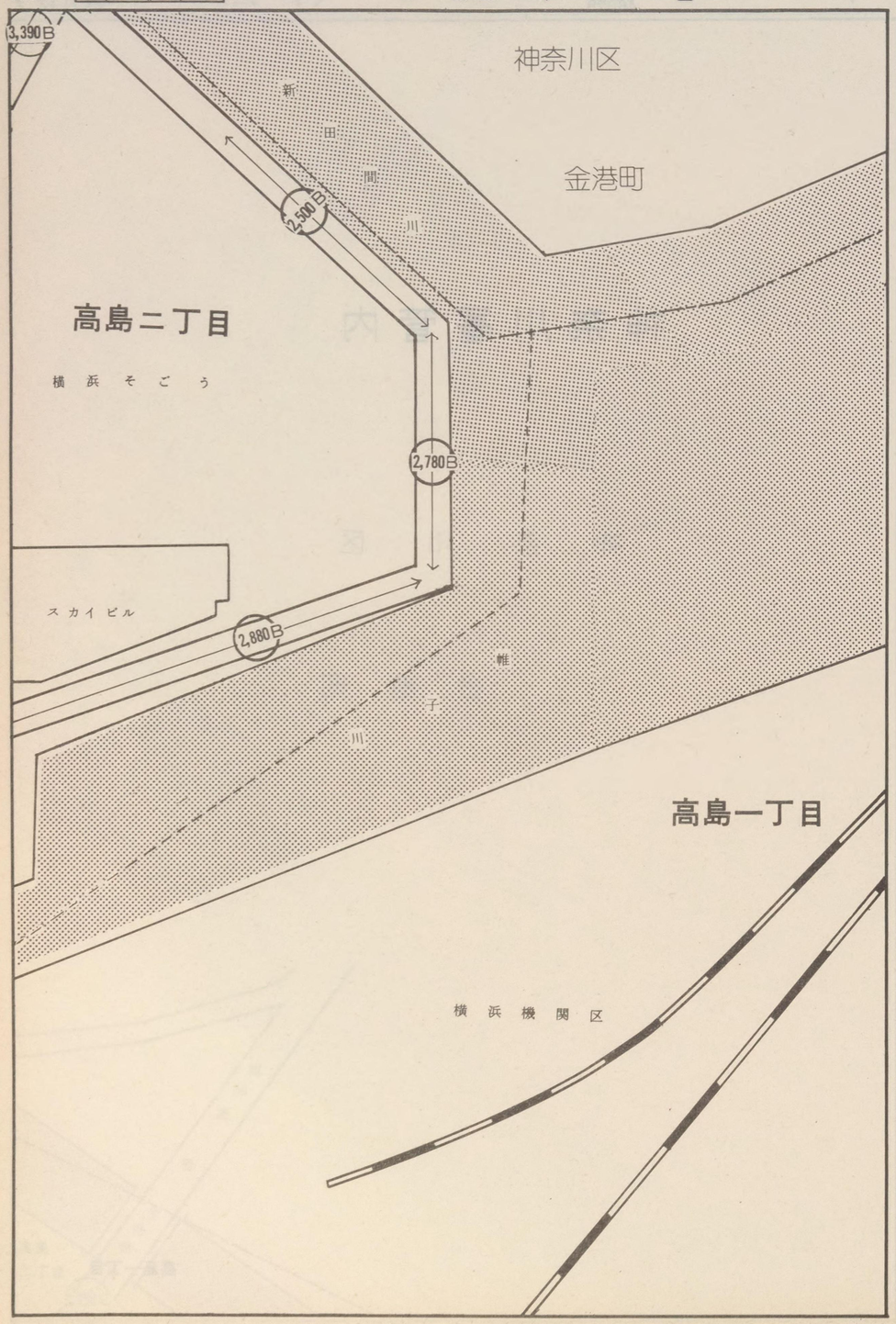

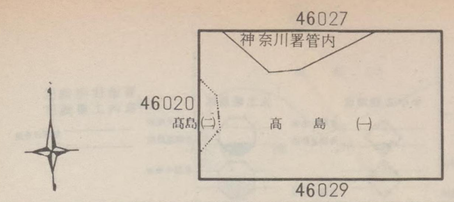

横浜中（西区）

64
元
46028

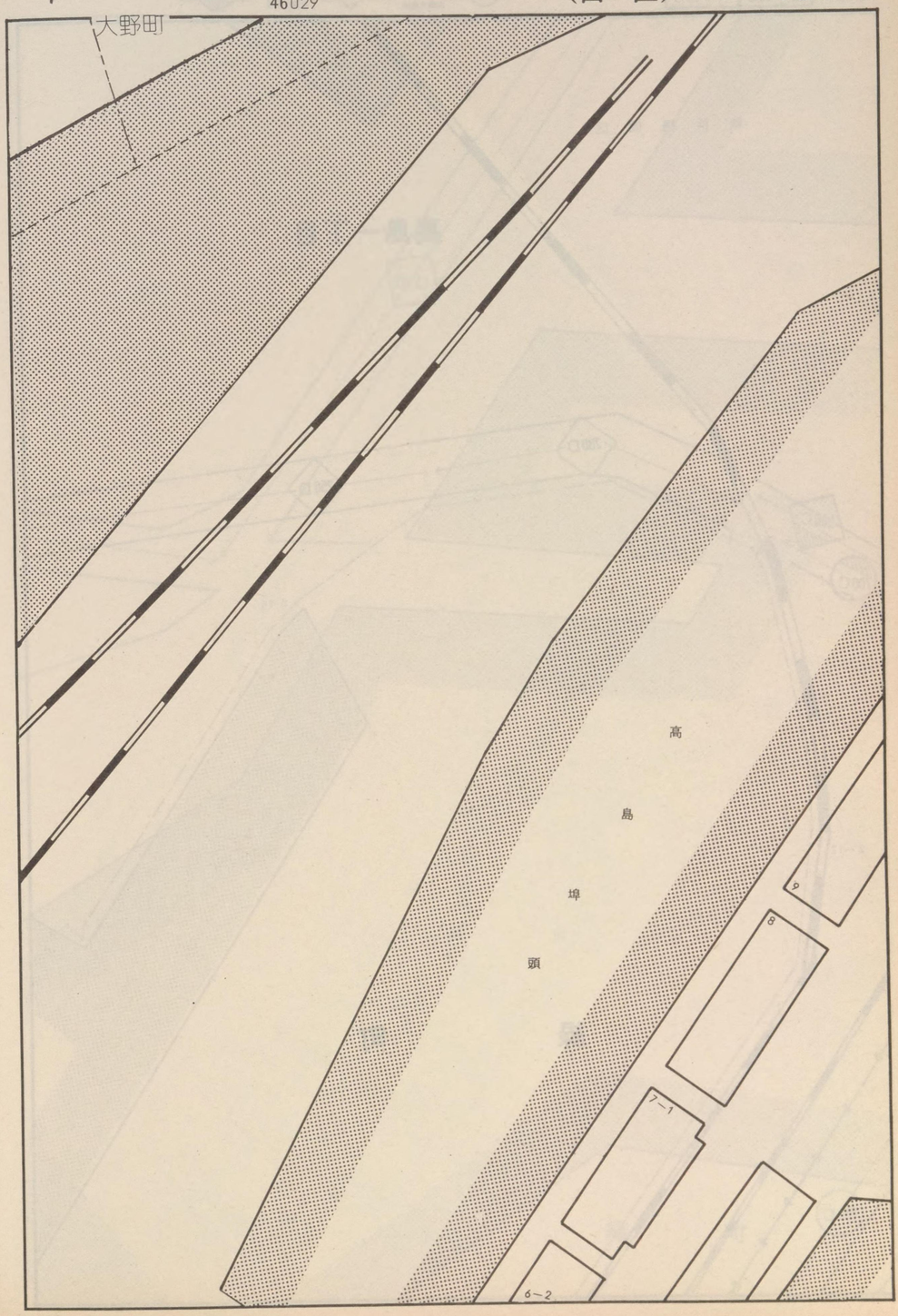

64
元
46029

記号	借地権割合	記号	借地権割合
A	90%	E	50%
B	80%	F	40%
C	70%	G	30%
D	60%	H	20%

繁華街・高度商業地区
道路を中心として全地域
道路沿い

普通商業地区
併用住宅地区
全地域
北側道路沿い
南側全地域

中小工場地区
北側全地域
南側道路沿い
南側全地域

大工場地区
北側全地域
南側道路沿い
北側全地域

普通住宅地区
家内工業地区
無印は全地域

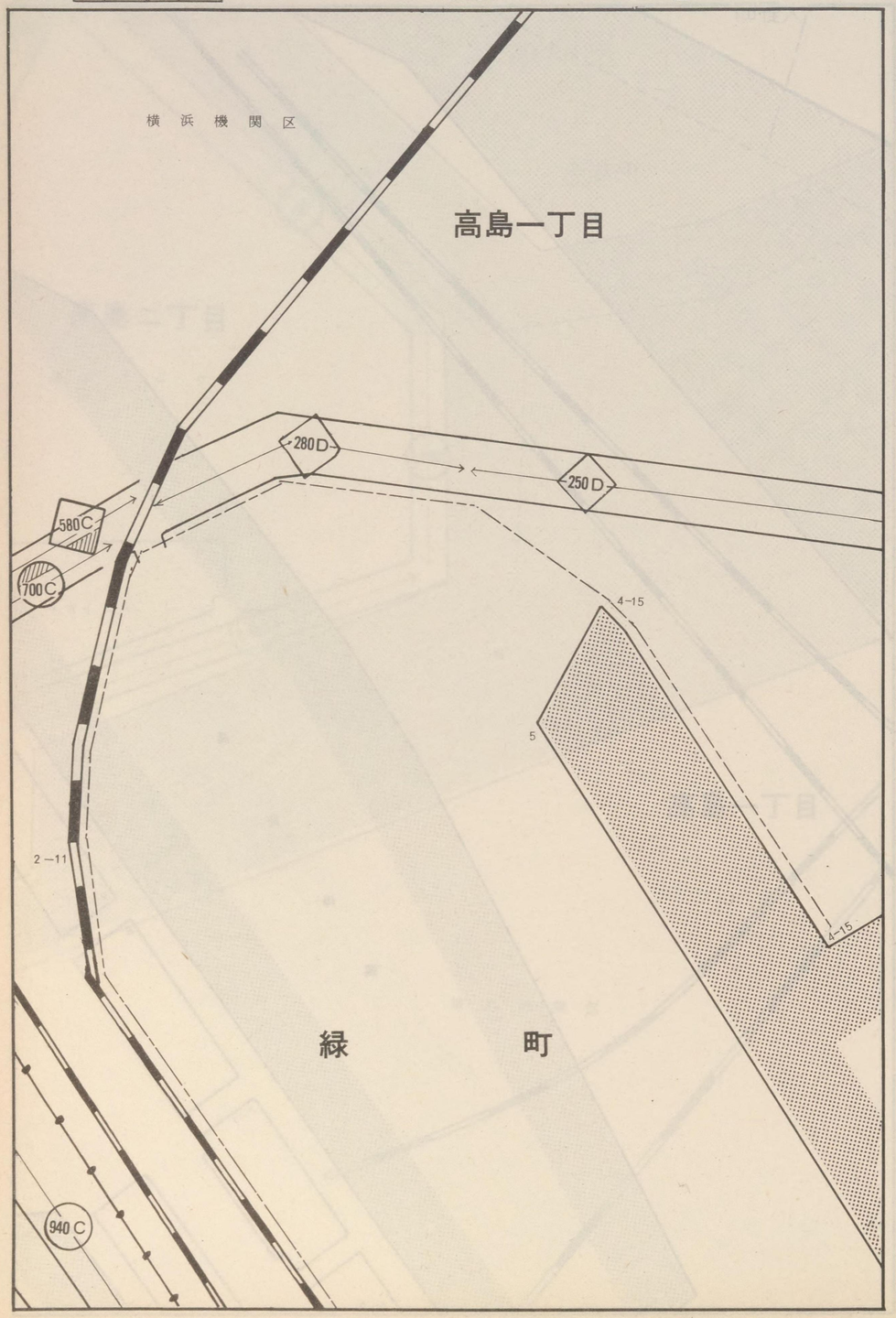

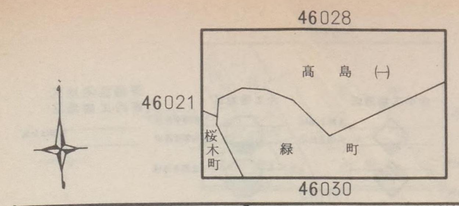

横浜中
(西区)

64
元
46029

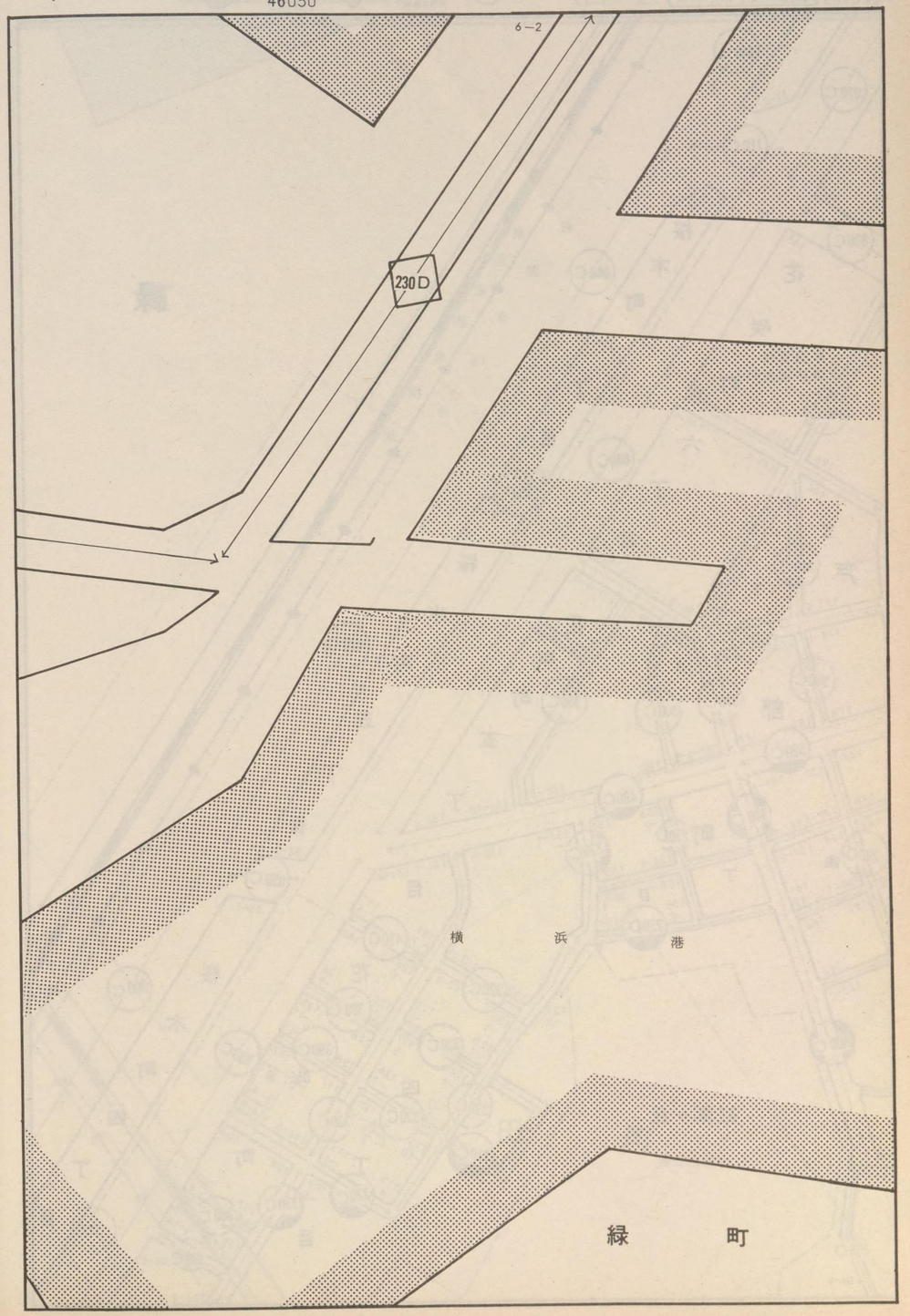

64
元
46030

記号	借地権割合	記号	借地権割合
A	90%	E	50%
B	80%	F	40%
C	70%	G	30%
D	60%	H	20%

繁華街・高度商業地区
道路を中心として全地域
道路沿い

普通商業地区
併用住宅地区
全地域
北側道路沿い
南側全地域

中小工場地区
北側全地域
南側道路沿い
南側全地域

大工場地区
北側全地域
南側道路沿い
北側全地域

普通住宅地区
家内工業地区
無印は全地域

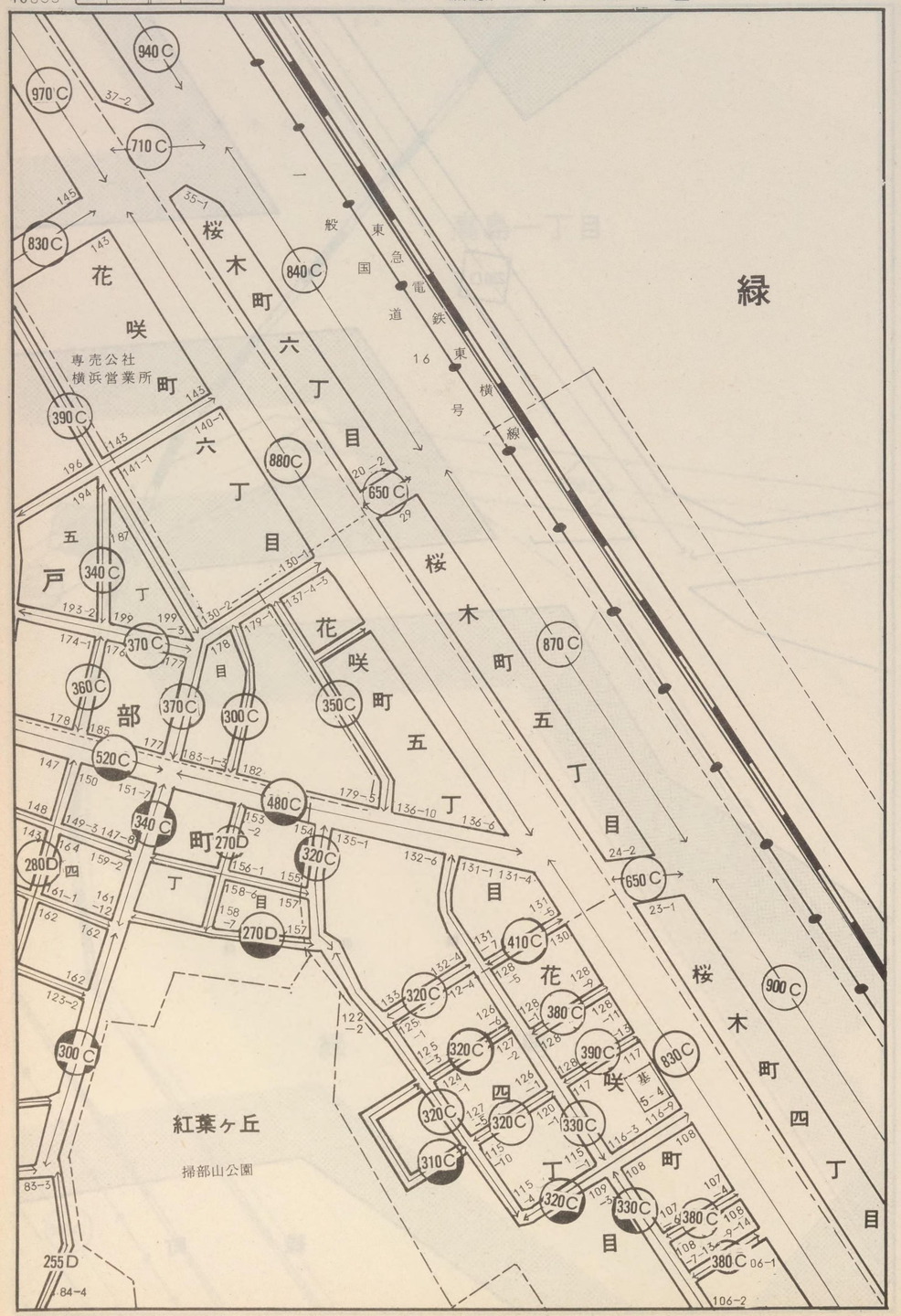

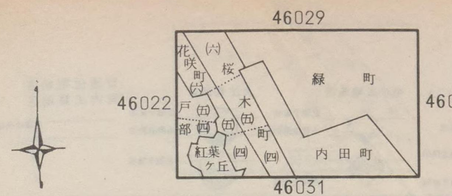

横浜中（西区）

64
元
46030

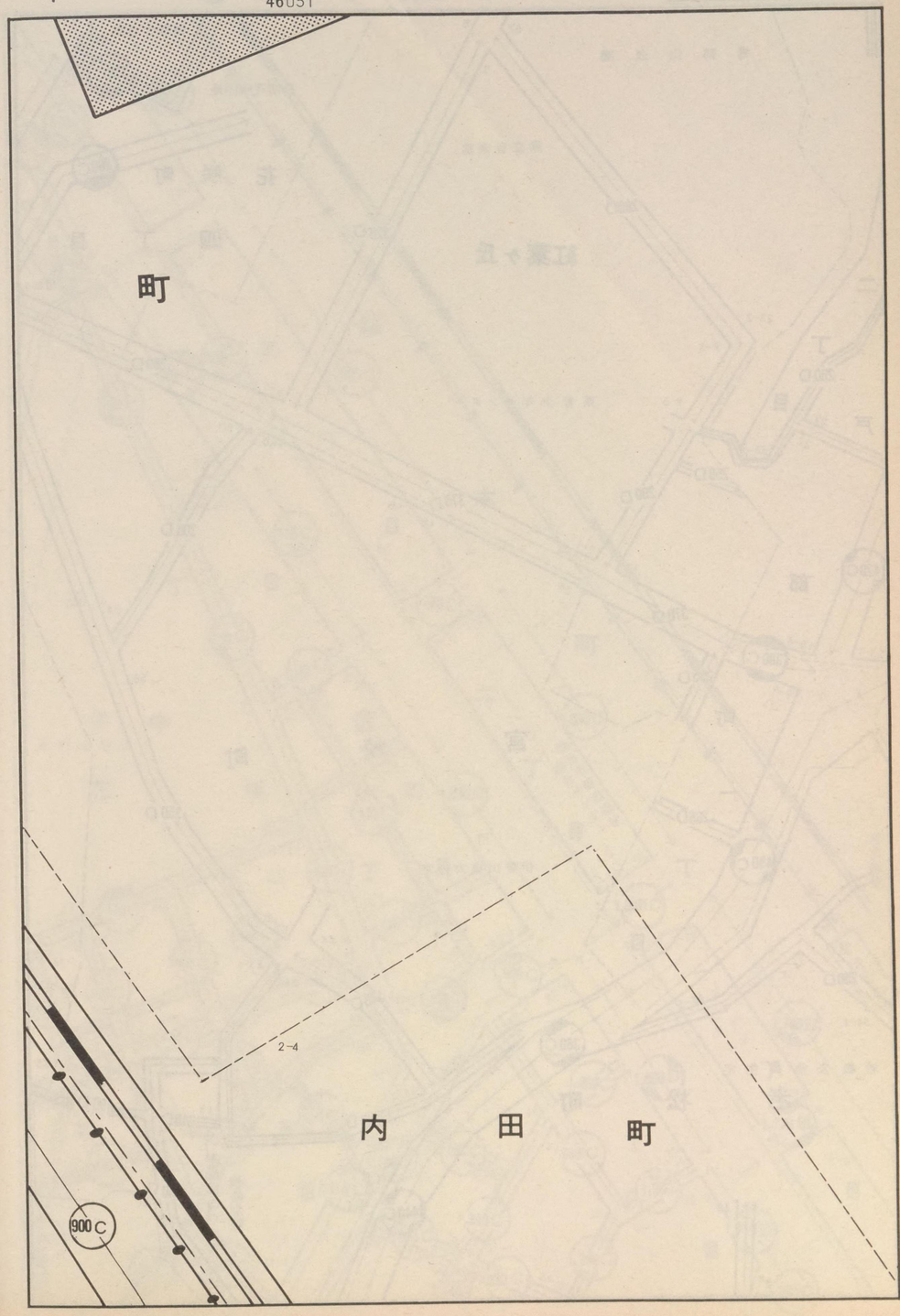

64
元
46031

記号	借地権割合	記号	借地権割合
A	90%	E	50%
B	80%	F	40%
C	70%	G	30%
D	60%	H	20%

繁華街・高度商業地区
道路を中心として全地域
道路沿い

普通商業地区
併用住宅地区
全地域
北側道路沿い
南側全地域

中小工場地区
北側全地域
南側道路沿い
南側全地域

大工場地区
北側全地域
南側道路沿い
北側全地域

普通住宅地区
家内工業地区
無印は全地域

掃部山公園
県立音楽堂
紅葉ヶ丘
公団花咲団地
税理士会館
花咲町四丁目
二丁目
戸部町
県青少年センター
宮崎町
伊勢山皇太神宮
老松公務員住宅
老松町
横浜別院
卍成田山
一丁目
二丁目
三丁目
一丁目
二丁目
三丁目
一丁目
町

280D 320D 260D 250D 290D 370D 380D 300D 350D 265D 235D 340D 280D 240D 190D 250D 440C 420C 380C 450C 330C 360C 370D 380D 250D

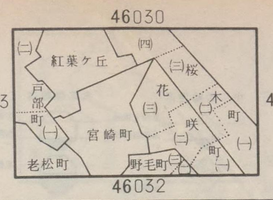

横浜中
（西区・中区）

64
元
46031

医師会館
もみじ橋
三丁目
桜木町一丁目
二丁目
三丁目
一丁目
二丁目
三丁目
一丁目
二丁目
三丁目

64 元

46032

記号	借地権割合	記号	借地権割合
A	90%	E	50%
B	80%	F	40%
C	70%	G	30%
D	60%	H	20%

繁華街・高度商業地区
- 道路を中心として全地域
- 道路沿い

普通商業地区 併用住宅地区
- 全地域
- 北側道路沿い
- 南側全地域

中小工場地区
- 北側全地域
- 南側道路沿い
- 南側全地域

大工場地区
- 北側全地域
- 南側道路沿い
- 北側全地域

普通住宅地区 家内工業地区
- 無印は全地域

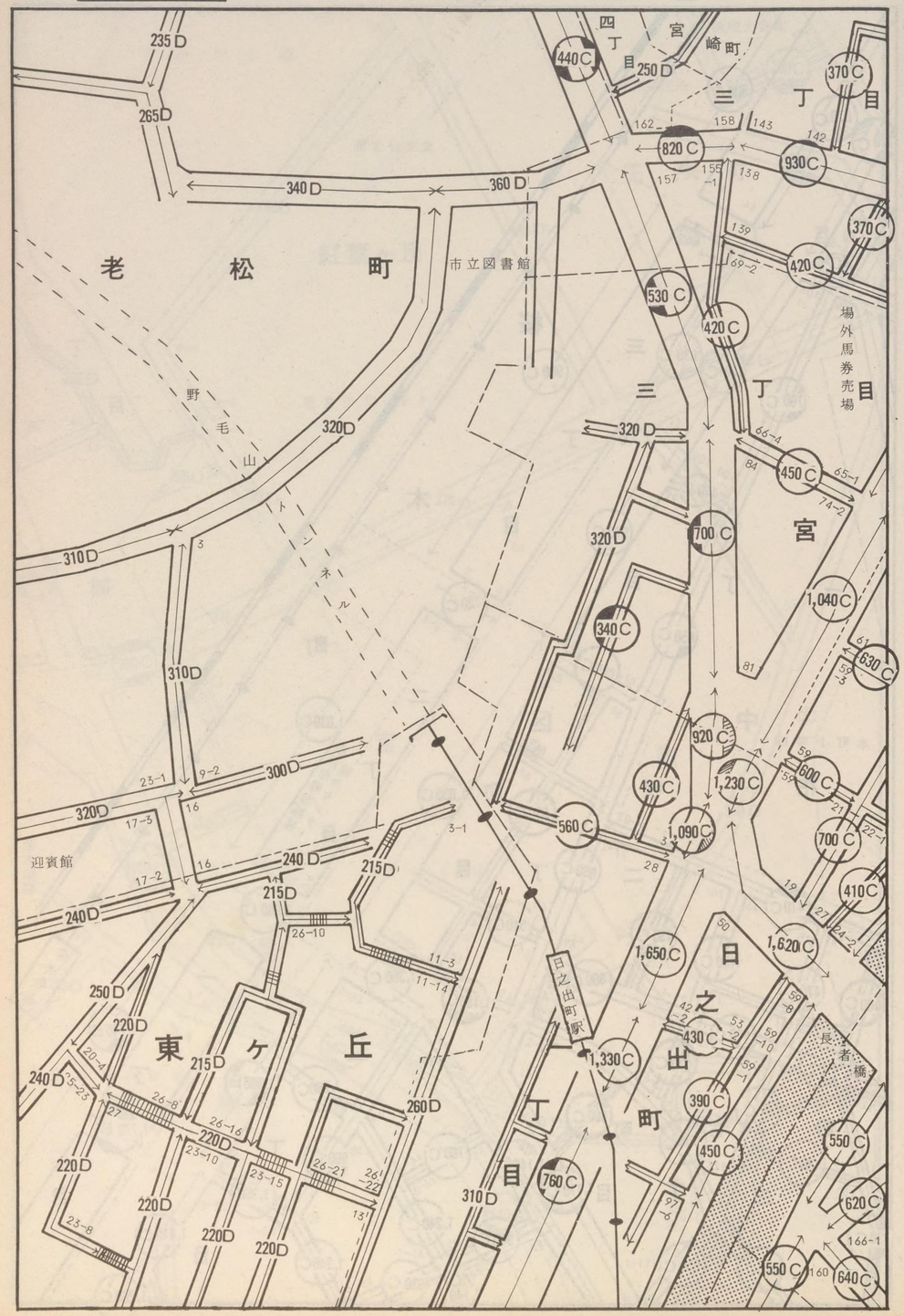

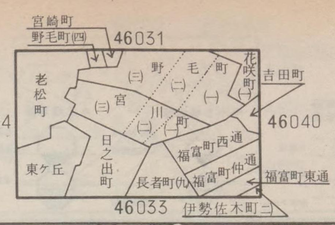

横浜中（西区・中区）

64 元

46032

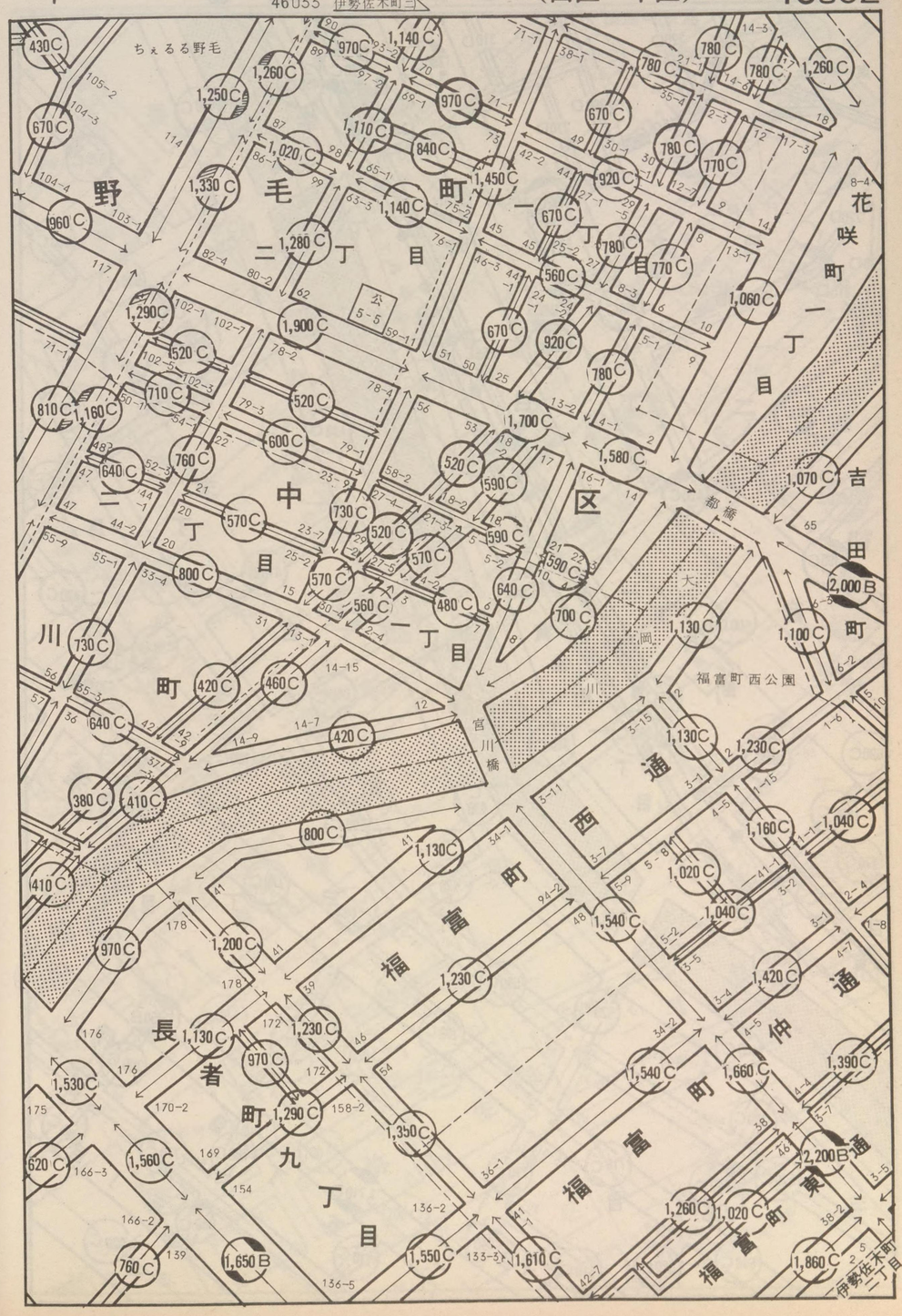

64
元
46033

記号	借地権割合	記号	借地権割合
A	90%	E	50%
B	80%	F	40%
C	70%	G	30%
D	60%	H	20%

繁華街・高度商業地区
道路を中心として全地域
道路沿い

普通商業地区
併用住宅地区
全地域
北側道路沿い
南側全地域

中小工場地区
北側全地域
南側道路沿い
南側全地域

大工場地区
北側全地域
南側道路沿い
北側全地域

普通住宅地区
家内工業地区
無印は全地域

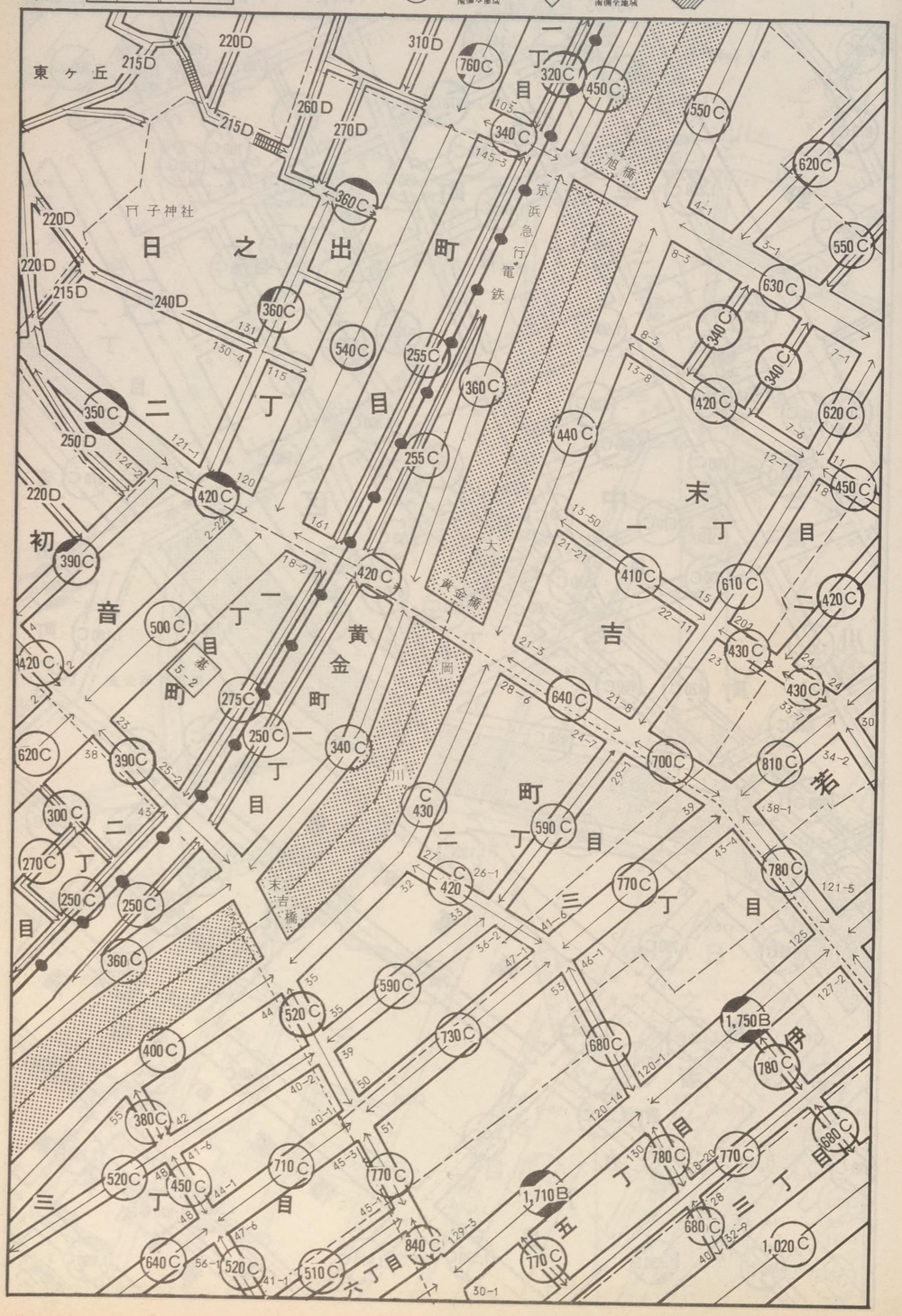

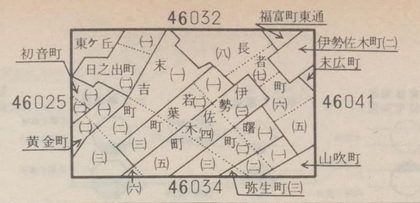

横浜中（中区）

64
元
46033

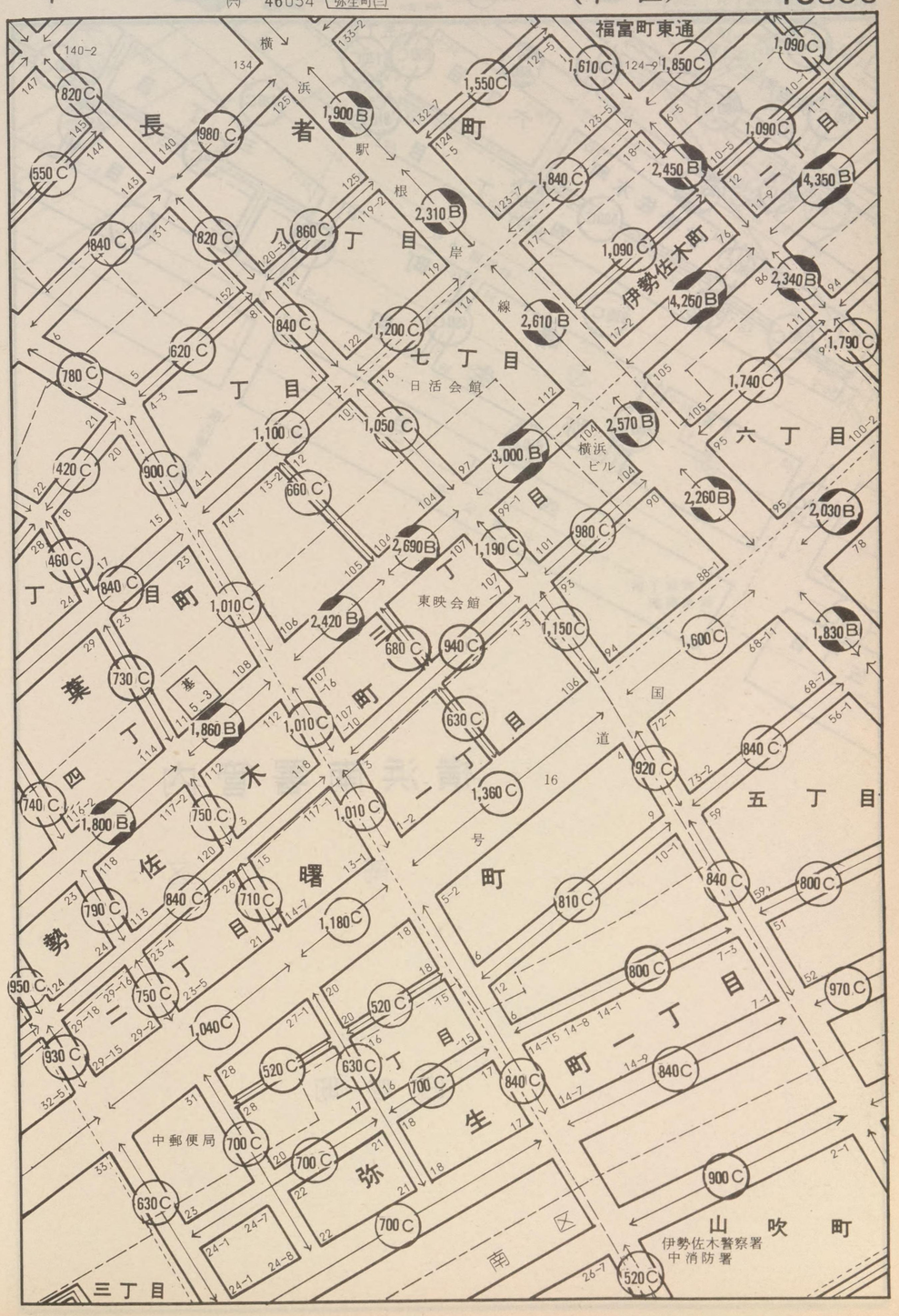

64
元
46034

記号	借地権割合	記号	借地権割合
A	90%	E	50%
B	80%	F	40%
C	70%	G	30%
D	60%	H	20%

繁華街・高度商業地区
普通商業地区
併用住宅地区
中小工場地区
大工場地区
普通住宅地区
家内工業地区

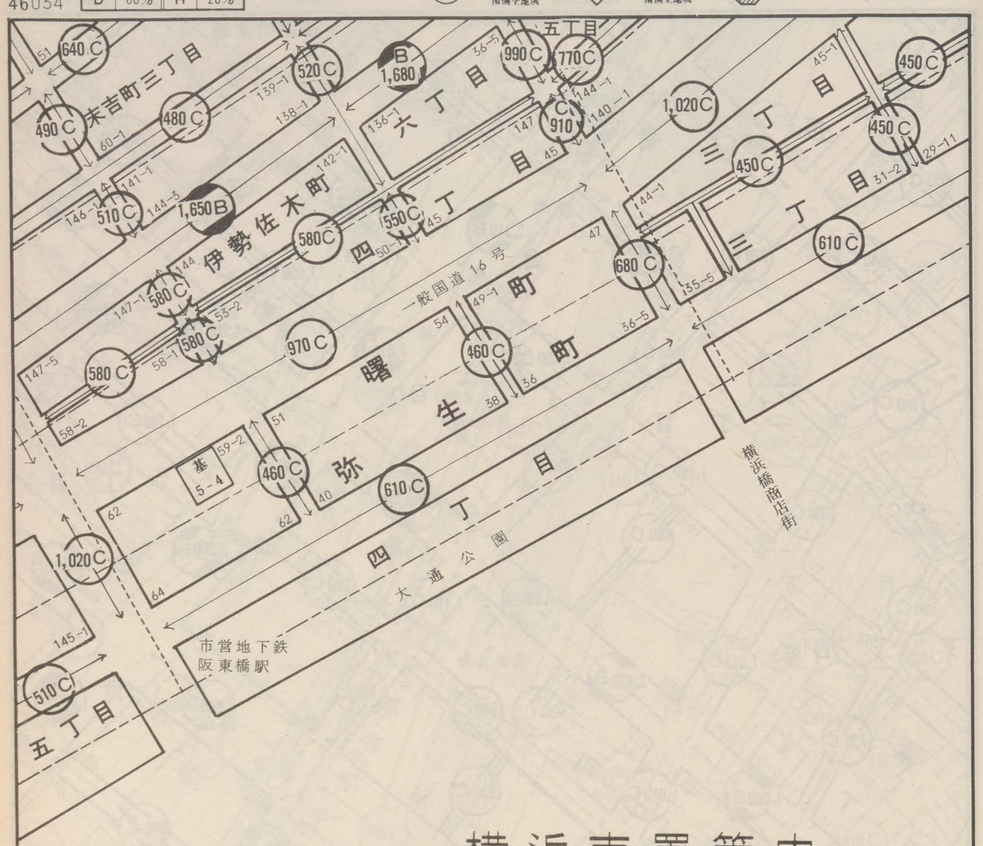

横浜南署管内

南　　区

白妙町

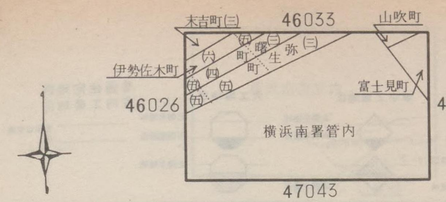

横浜中（中区）

64
元
46034

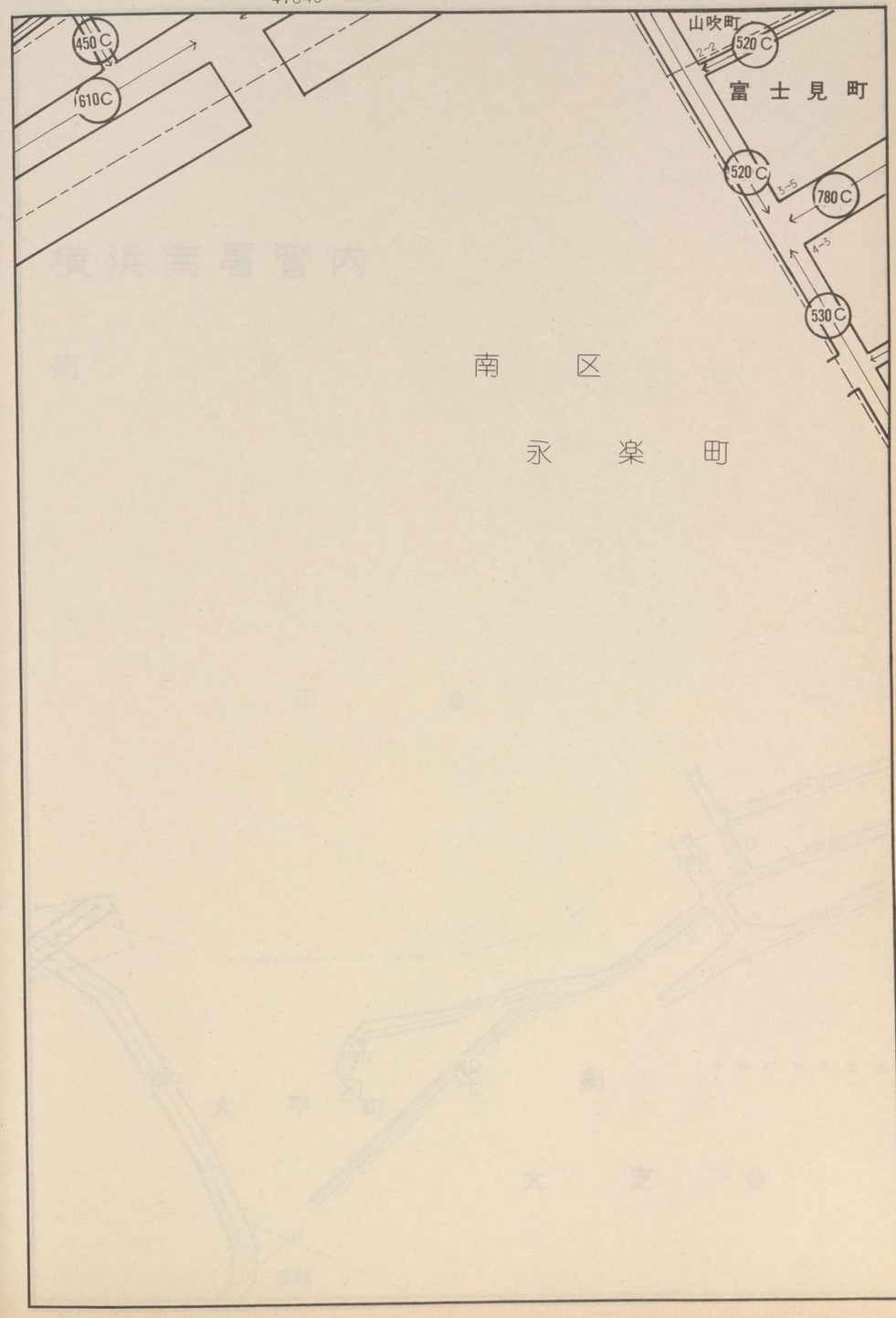

64
元
46035

記号	借地権割合	記号	借地権割合
A	90%	E	50%
B	80%	F	40%
C	70%	G	30%
D	60%	H	20%

繁華街・高度商業地区
道路を中心として全地域
道路沿い

普通商業地区
併用住宅地区
全地域
北側道路沿い
南側全地域

中小工場地区
北側全地域
南側道路沿い
南側全地域

大工場地区
北側全地域
南側道路沿い
北側全地域

普通住宅地区
家内工業地区
無印は全地域

磯子区

47045
47040
横浜南署管内
46044
大平町
大芝台
46036
塚越

横浜中（中区）

64
元
46035

横浜南署管内

南区

平楽

195D
195D
210D
195D
34-3
200D
42-6
200D
170D
180D
230D
大平町
大芝台
塚越
市根岸共同墓地

64
元
46036

記号	借地権割合	記号	借地権割合
A	90%	E	50%
B	80%	F	40%
C	70%	G	30%
D	60%	H	20%

繁華街・高度商業地区
道路を中心として全地域
道路沿い

普通商業地区
併用住宅地区
全地域
北側道路沿い
南側全地域

中小工場地区
北側全地域
南側道路沿い
南側全地域

大工場地区
北側全地域
南側道路沿い
北側全地域

普通住宅地区
家内工業地区
無印は全地域

横浜南署管内

磯　子　区

馬　場　町

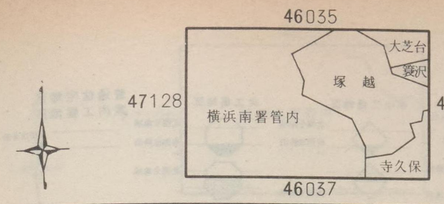

横浜中（中区）

64
元
46036

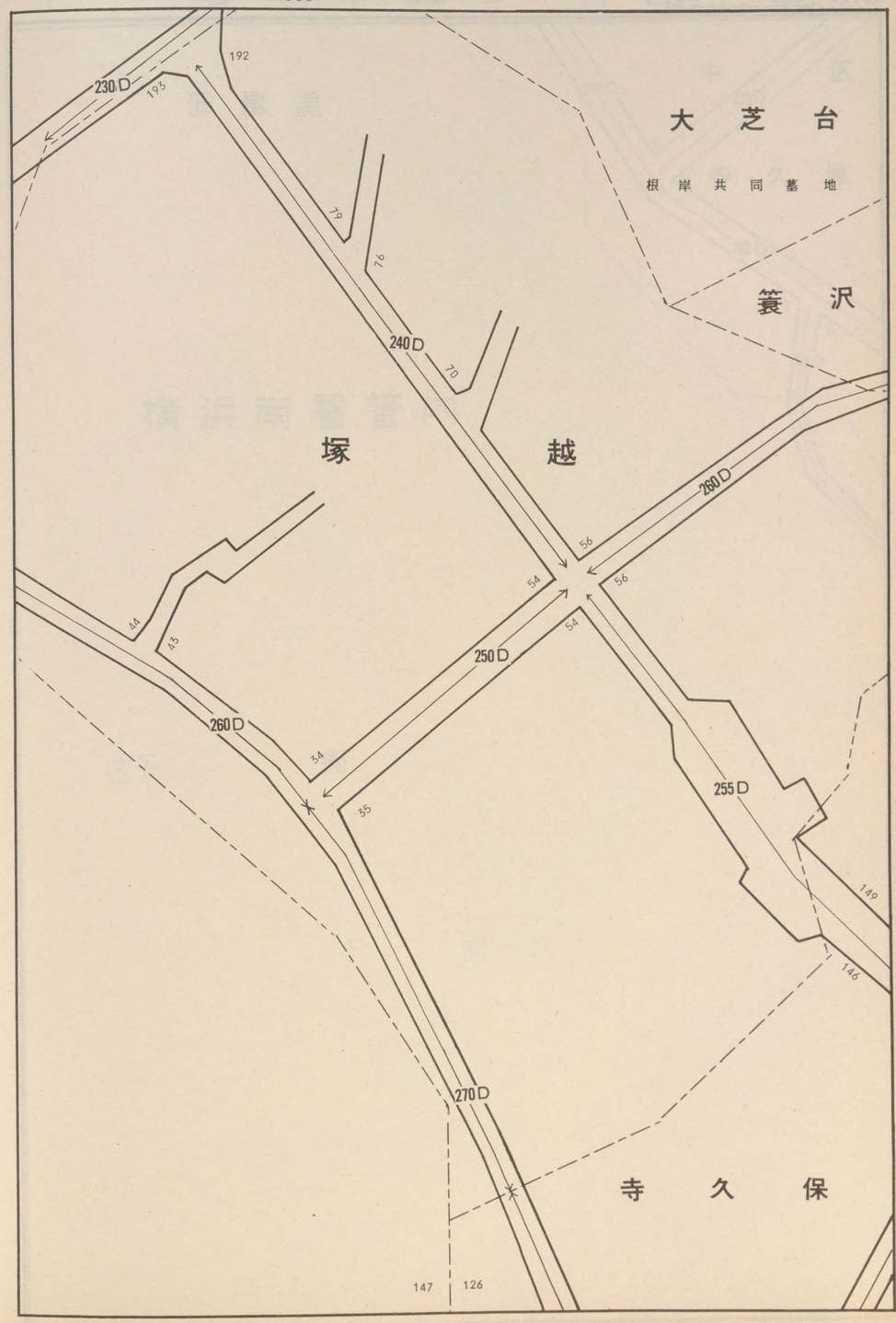

64
元
46037

記号	借地権割合	記号	借地権割合
A	90%	E	50%
B	80%	F	40%
C	70%	G	30%
D	60%	H	20%

繁華街・高度商業地区
道路を中心として全地域
道路沿い

普通商業地区
併用住宅地区
全地域
北側道路沿い
南側全地域

中小工場地区
北側全地域
南側道路沿い
南側全地域

大工場地区
北側全地域
南側道路沿い
北側全地域

普通住宅地区
家内工業地区
無印は全地域

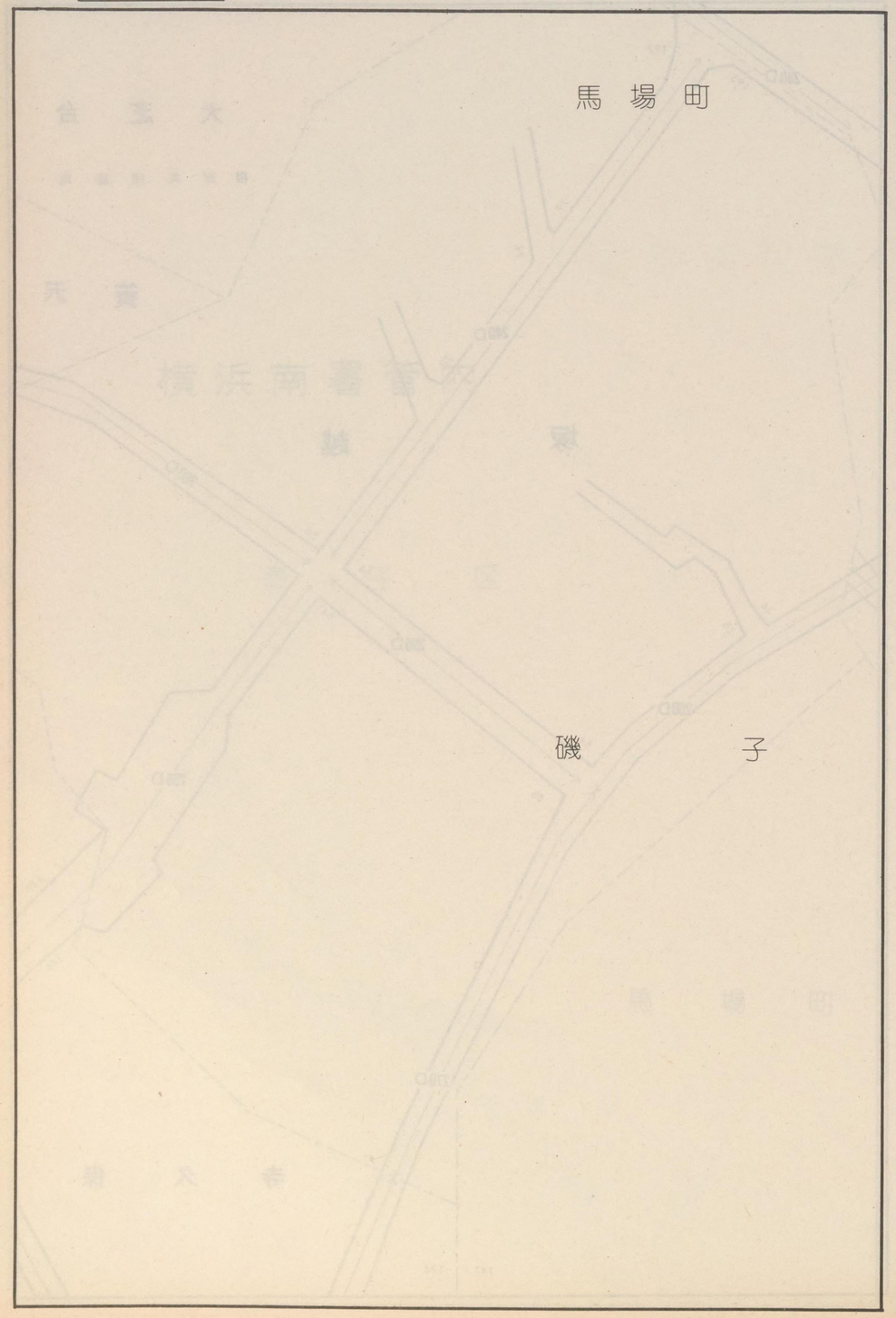

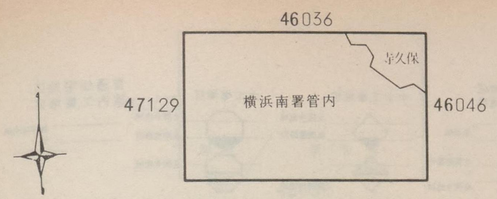

横浜中
(中区)

64
元
46037

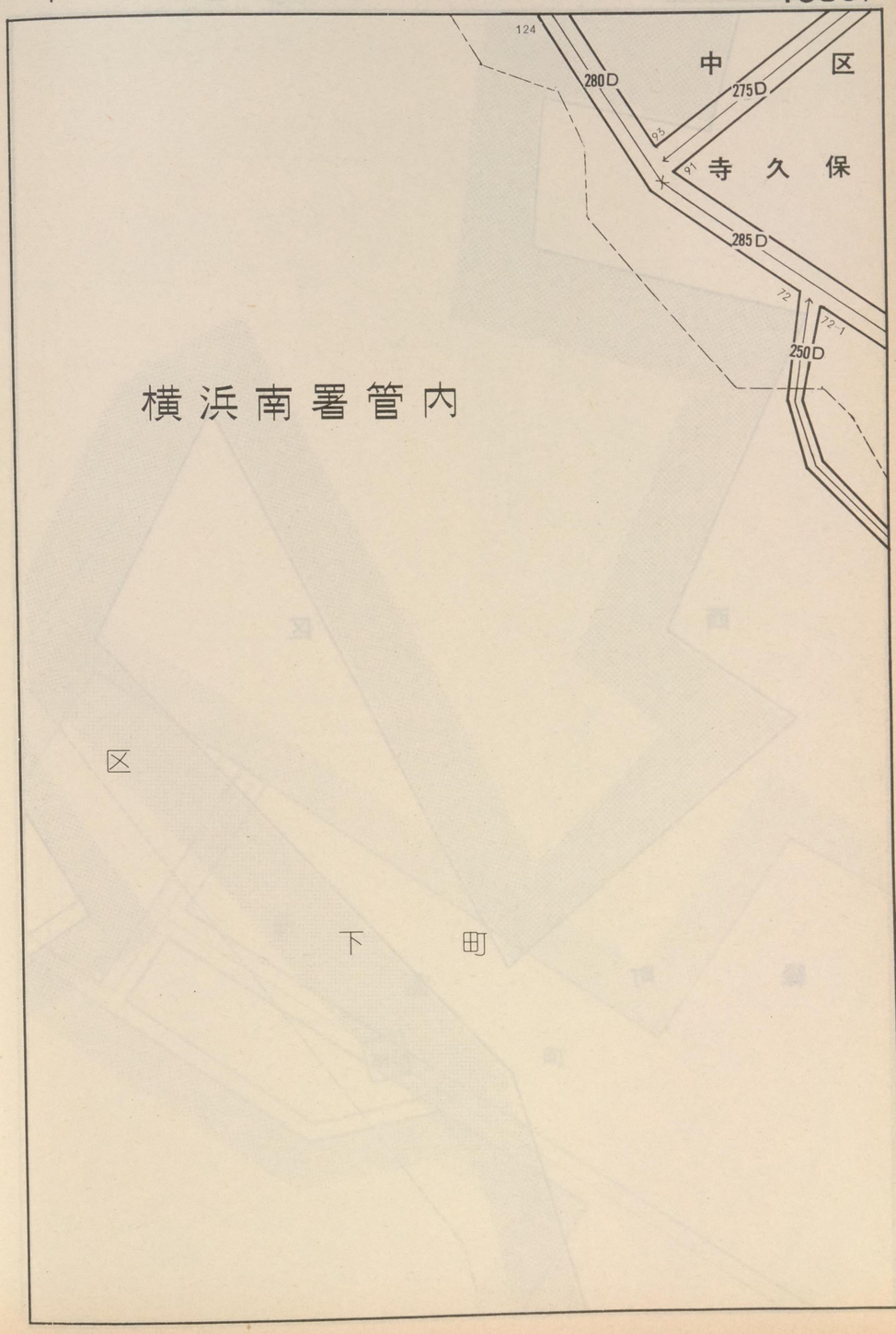

記号	借地権割合	記号	借地権割合
A	90%	E	50%
B	80%	F	40%
C	70%	G	30%
D	60%	H	20%

繁華街・高度商業地区
道路を中心として全地域
道路沿い

普通商業地区
併用住宅地区
全地域
北側道路沿い
南側全地域

中小工場地区
北側全地域
南側道路沿い
南側全地域

大工場地区
北側全地域
南側道路沿い
北側全地域

普通住宅地区
家内工業地区
無印は全地域

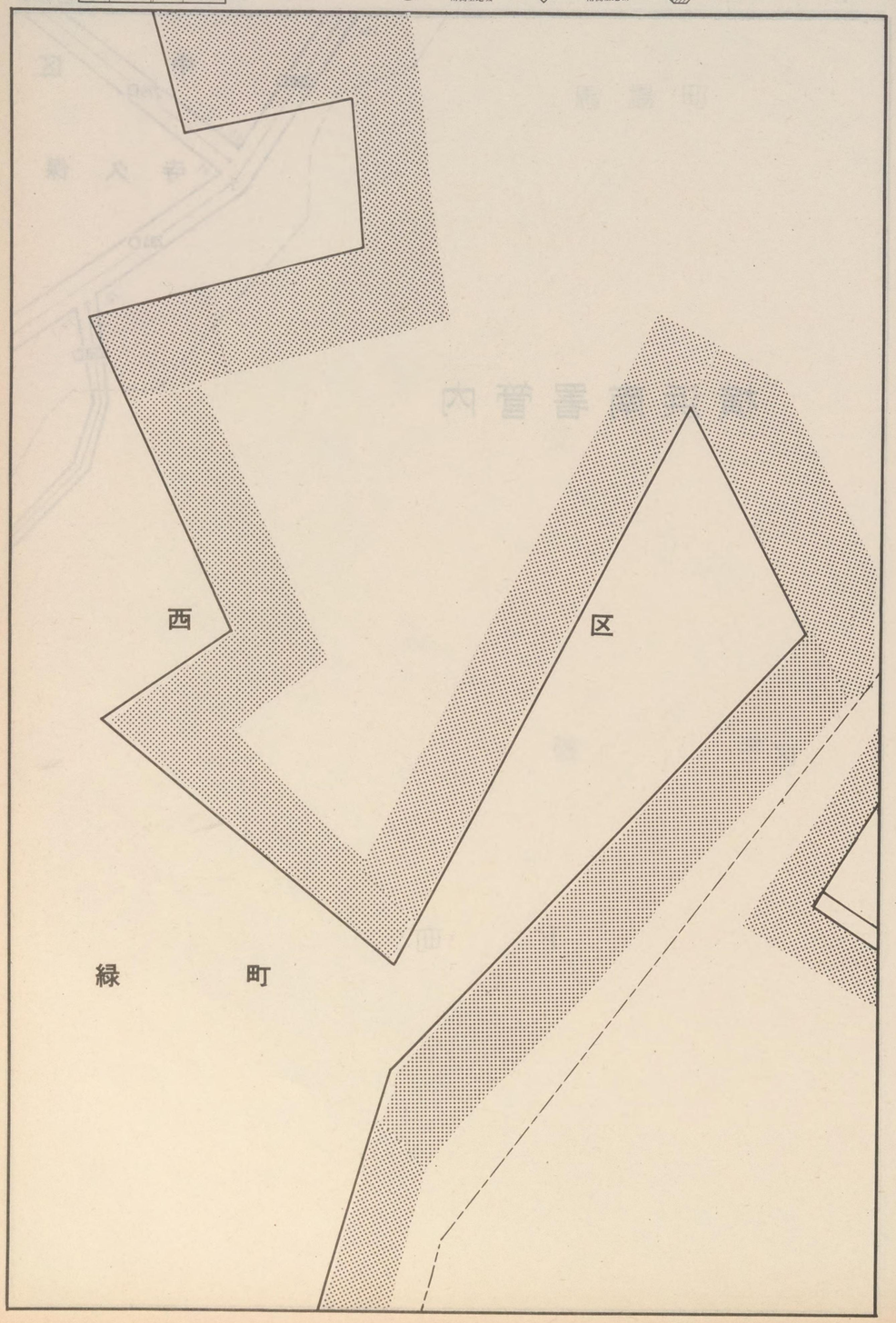

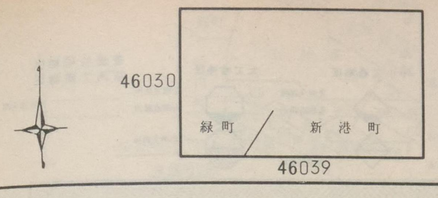

横浜中
（西区・中区）

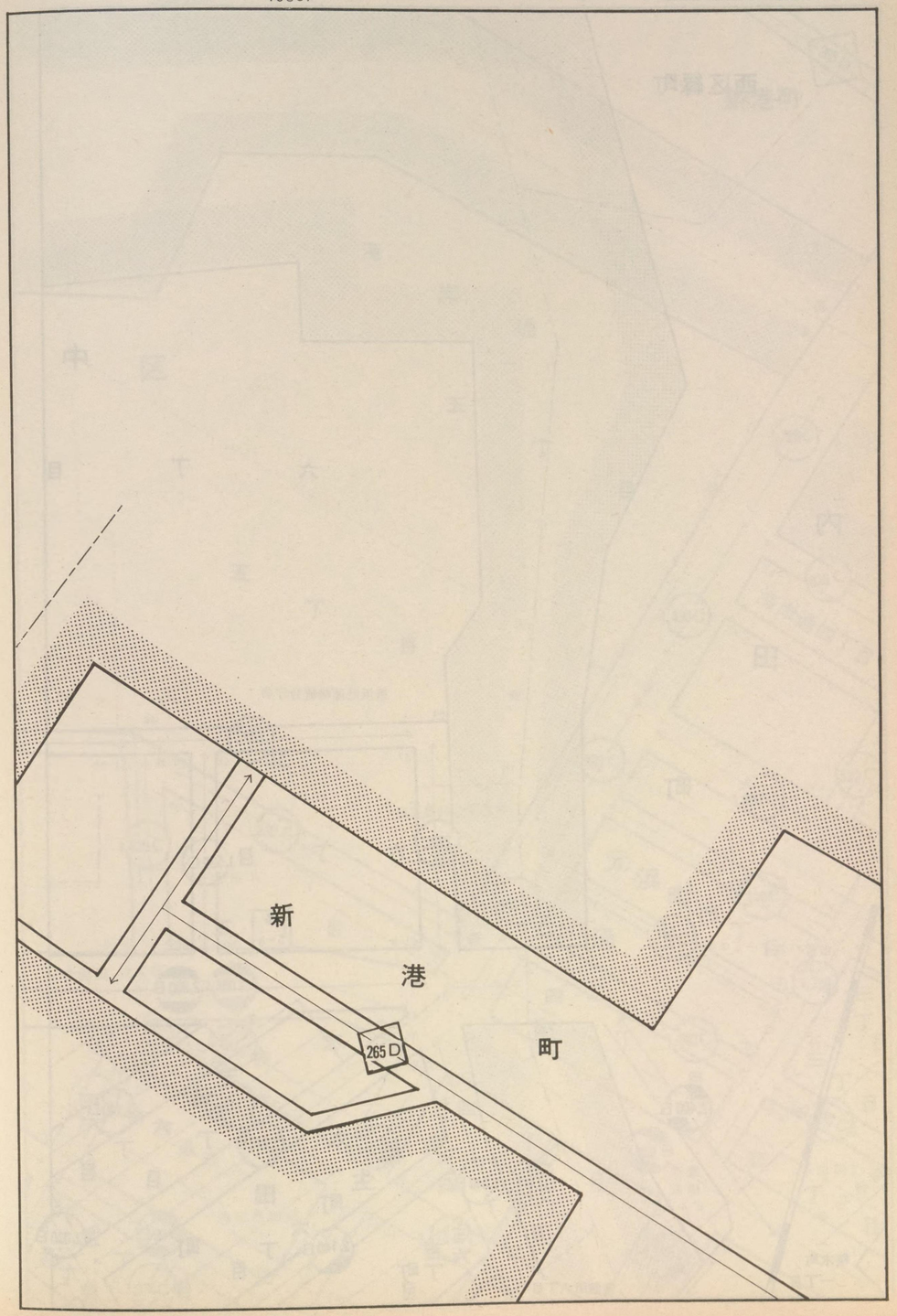

64
元
46039

記号	借地権割合	記号	借地権割合
A	90%	E	50%
B	80%	F	40%
C	70%	G	30%
D	60%	H	20%

繁華街・高度商業地区
道路を中心として全地域
道路沿い

普通商業地区
併用住宅地区
全地域
北側道路沿い
南側全地域

中小工場地区
北側全地域
南側道路沿い
南側全地域

大工場地区
北側全地域
南側道路沿い
北側全地域

普通住宅地区
家内工業地区
無印は全地域

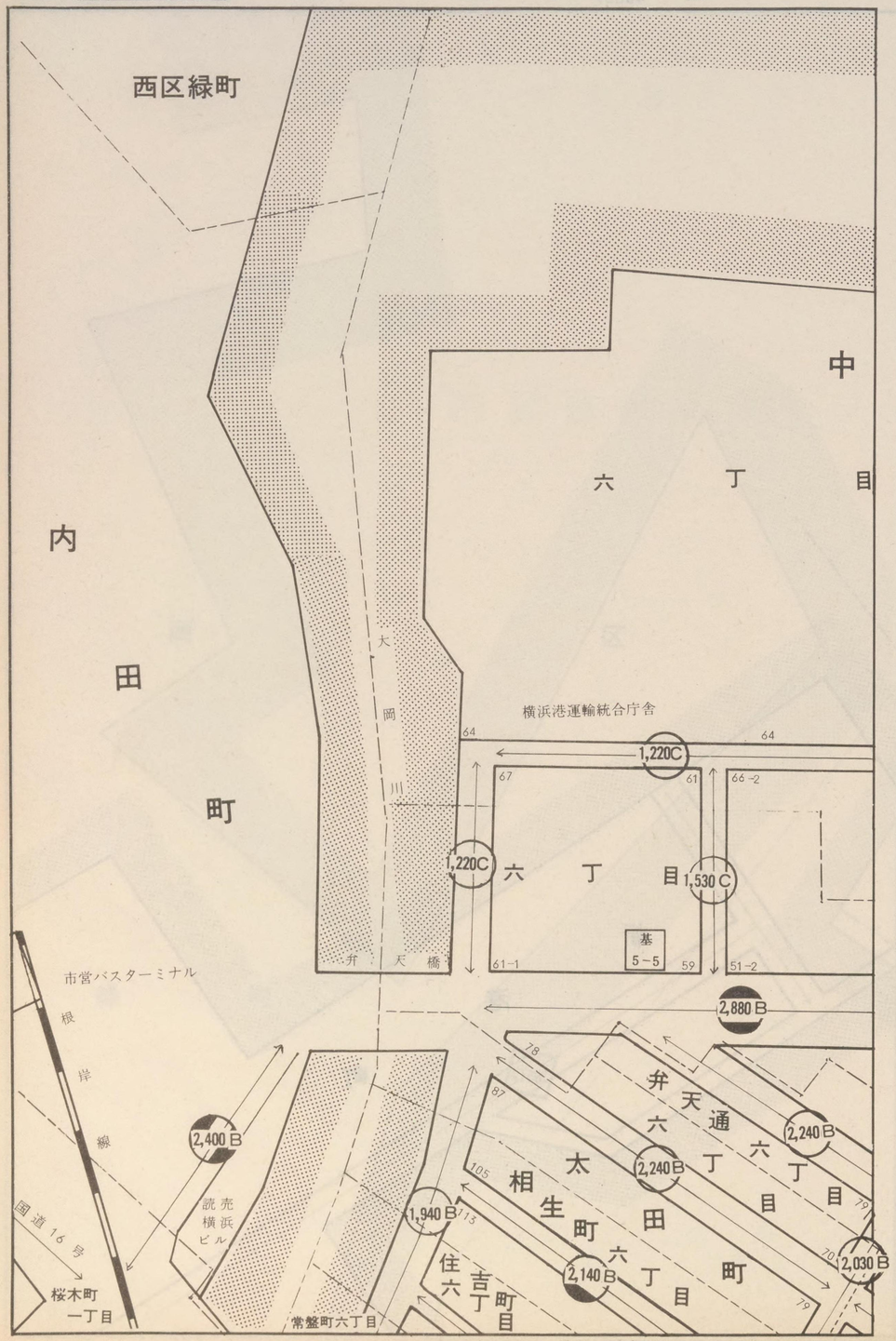

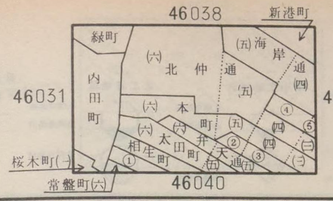

①住吉町
②南仲通(五)
③〃 四
④元浜町四
⑤〃 (二)

横浜中（中区）

64
元
46039

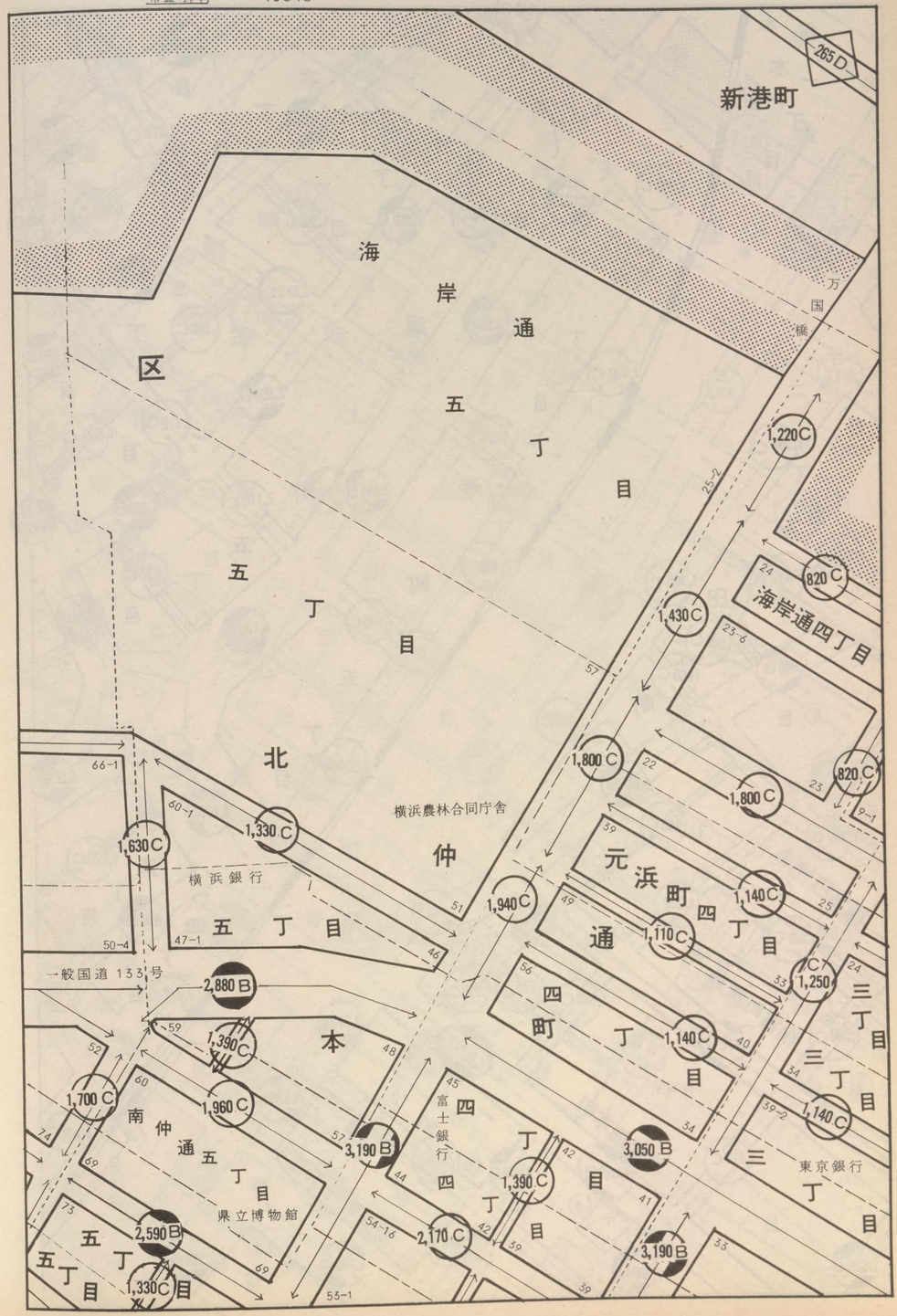

64
元
46040

記号	借地権割合	記号	借地権割合
A	90%	E	50%
B	80%	F	40%
C	70%	G	30%
D	60%	H	20%

繁華街・高度商業地区　道路を中心として全地域　道路沿い

普通商業地区 併用住宅地区　全地域　北側道路沿い　南側全地域

中小工場地区　北側全地域　南側道路沿い　南側全地域

大工場地区　北側全地域　南側道路沿い　北側全地域

普通住宅地区 家内工業地区　無印は全地域

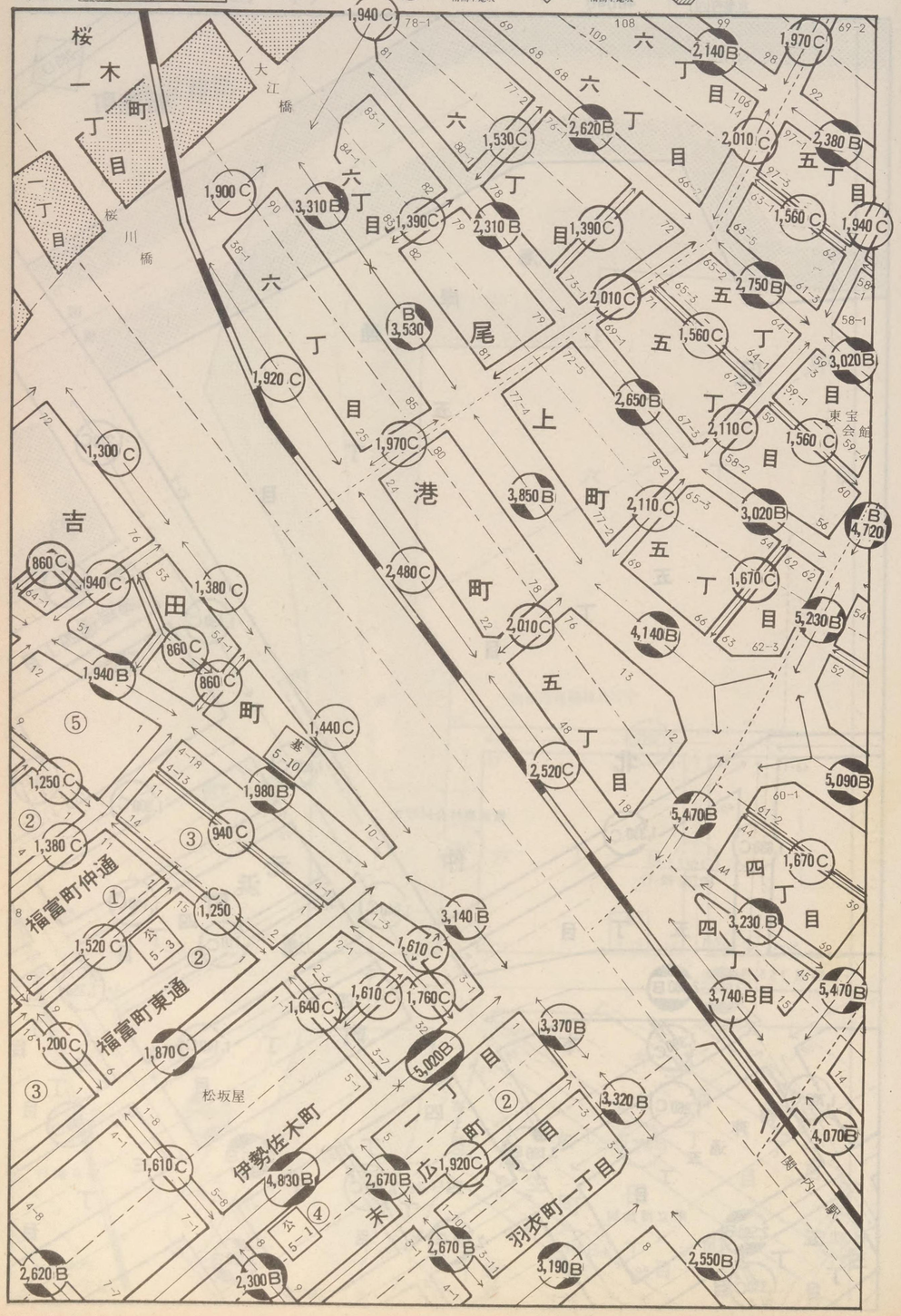

46039
46032
46049
46041

①花咲町(一)
②福富町仲通
③福富町東通
④伊勢佐木町(一)
⑤末広町(一)
⑥南仲通(二)～四
⑦木町(二)

横浜中（中区）

64
元
46040

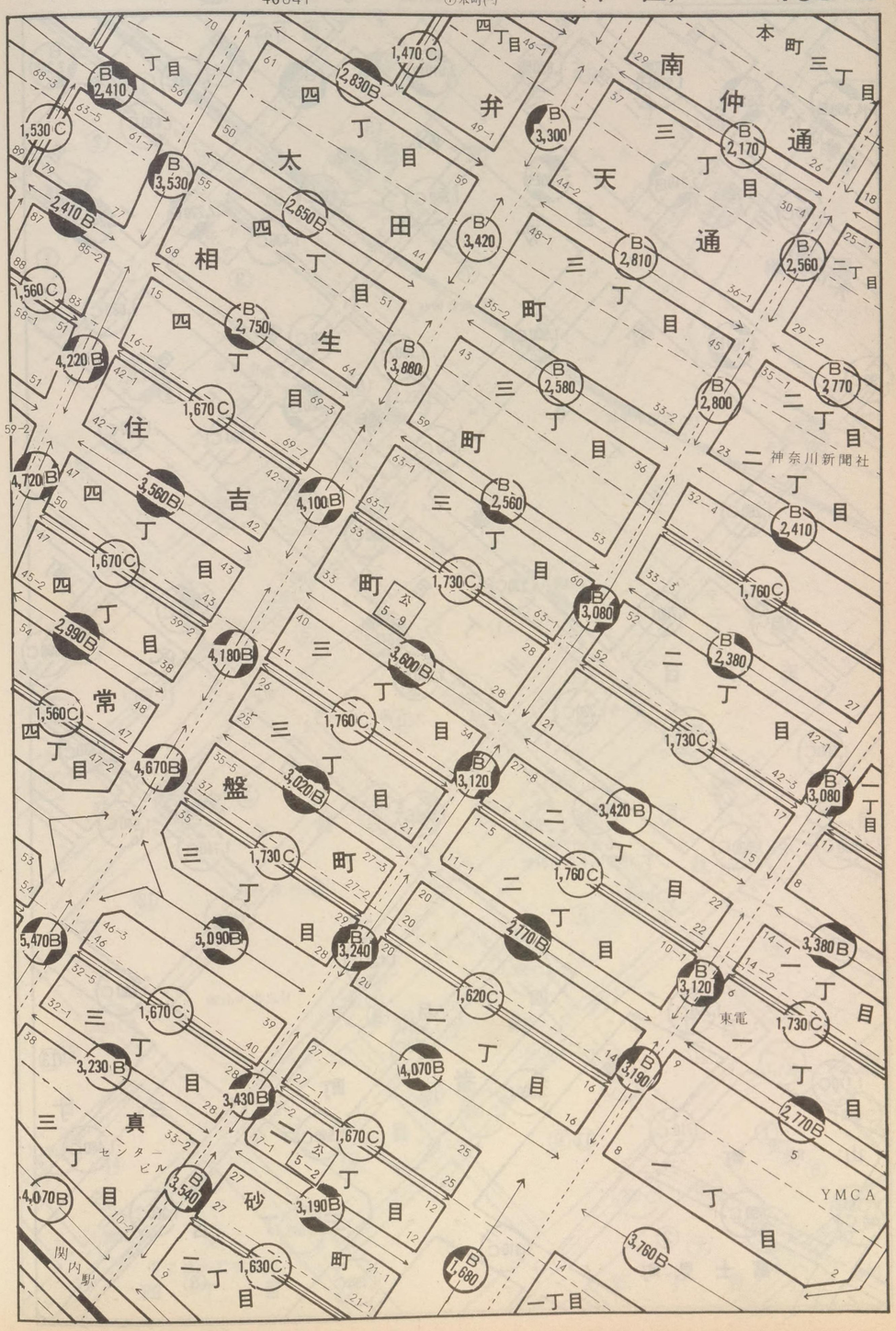

64
元
46041

記号	借地権割合	記号	借地権割合
A	90%	E	50%
B	80%	F	40%
C	70%	G	30%
D	60%	H	20%

繁華街・高度商業地区
道路を中心として全地域
道路沿い

普通商業地区
併用住宅地区
全地域
道路沿い
北側道路沿い
南側全地域

中小工場地区
北側全地域
南側道路沿い
南側全地域

大工場地区
北側全地域
南側道路沿い
北側全地域

普通住宅地区
家内工業地区
無印は全地域

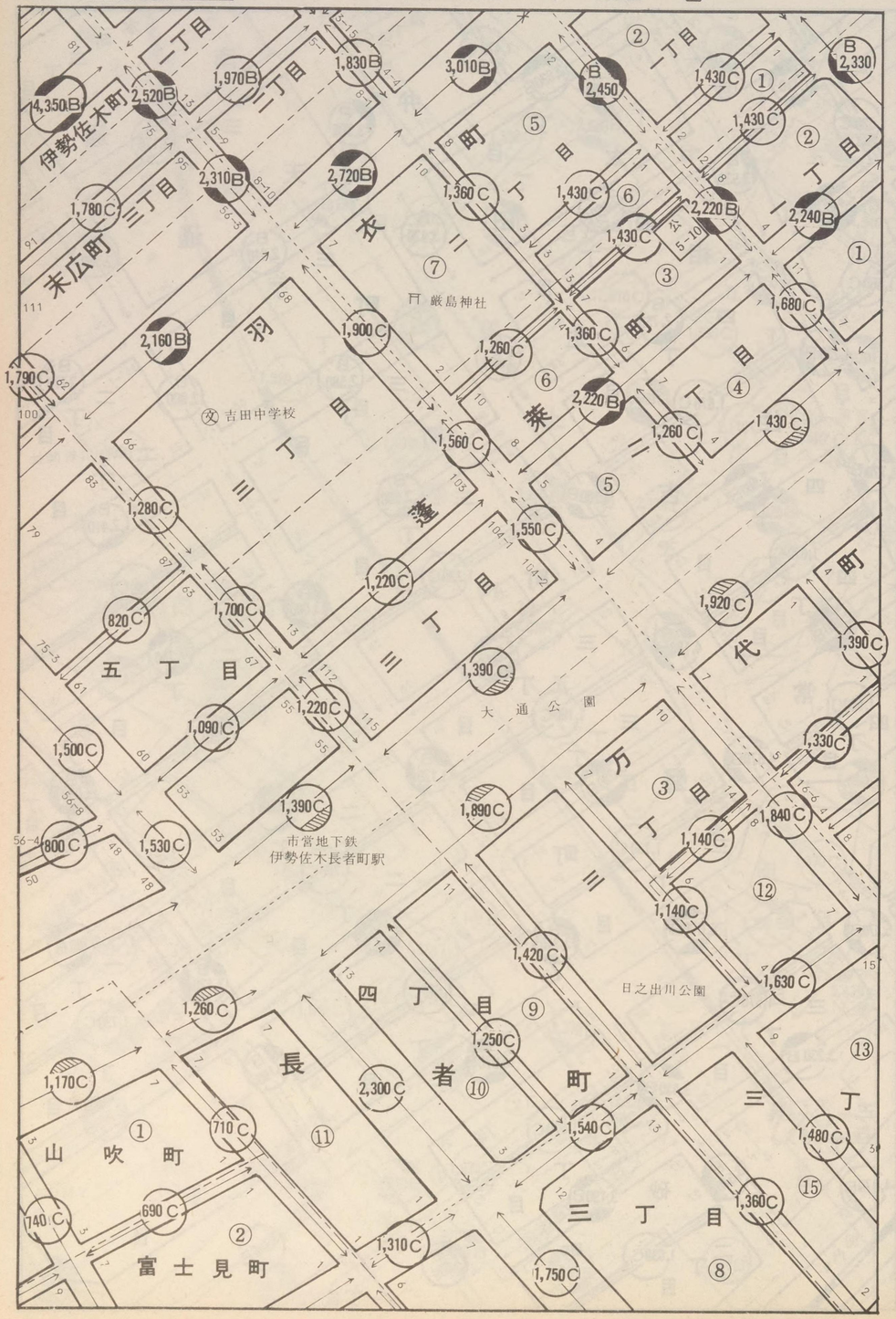

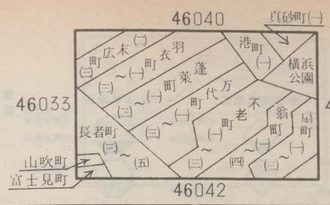

横浜中（中区）

64
元
46041

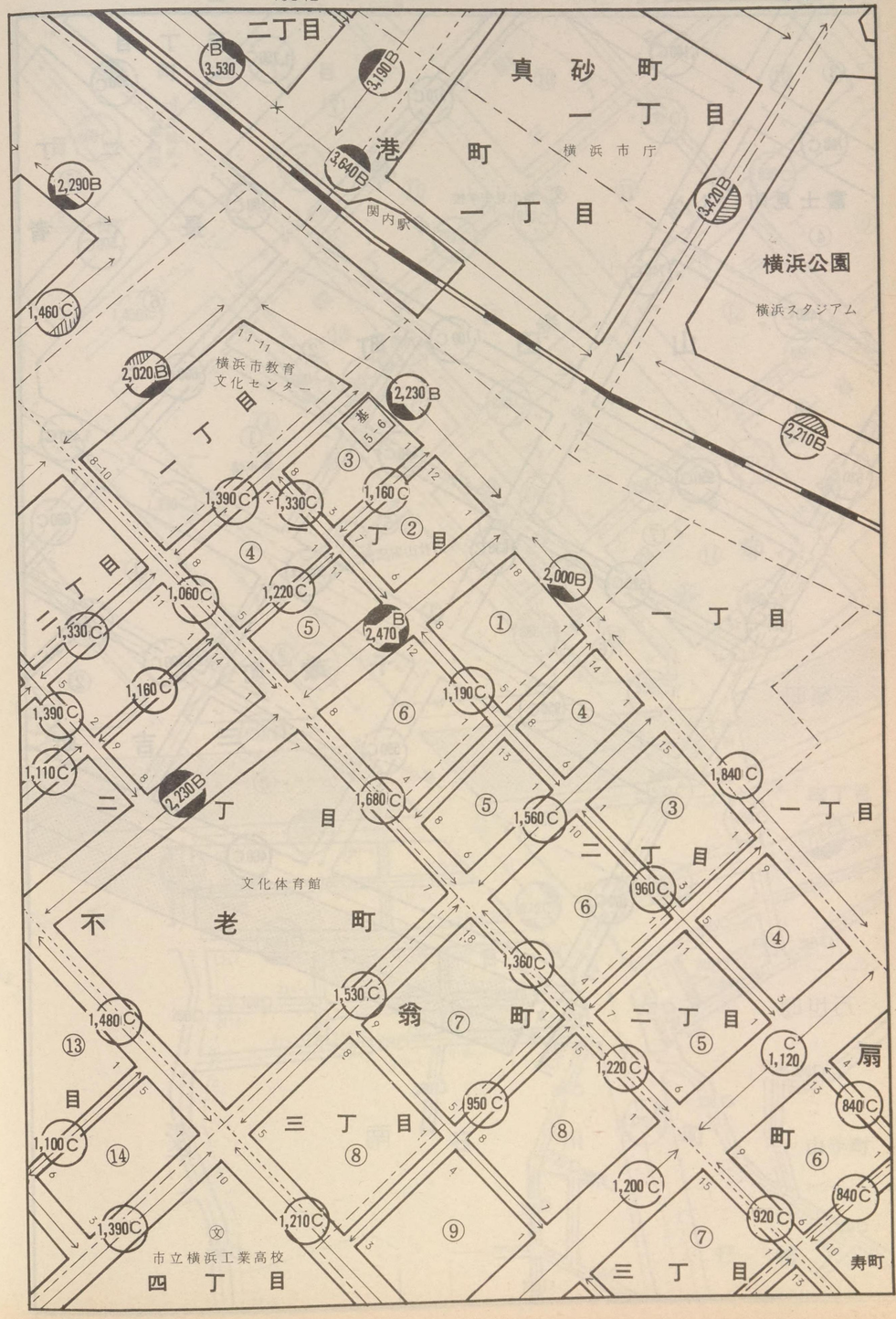

64
元
46042

記号	借地権割合	記号	借地権割合
A	90%	E	50%
B	80%	F	40%
C	70%	G	30%
D	60%	H	20%

繁華街・高度商業地区
道路を中心として全地域
道路沿い

普通商業地区
併用住宅地区
全地域
北側道路沿い
南側全地域

中小工場地区
北側全地域
南側道路沿い
南側全地域

大工場地区
北側全地域
南側道路沿い
北側全地域

普通住宅地区
家内工業地区
無印は全地域

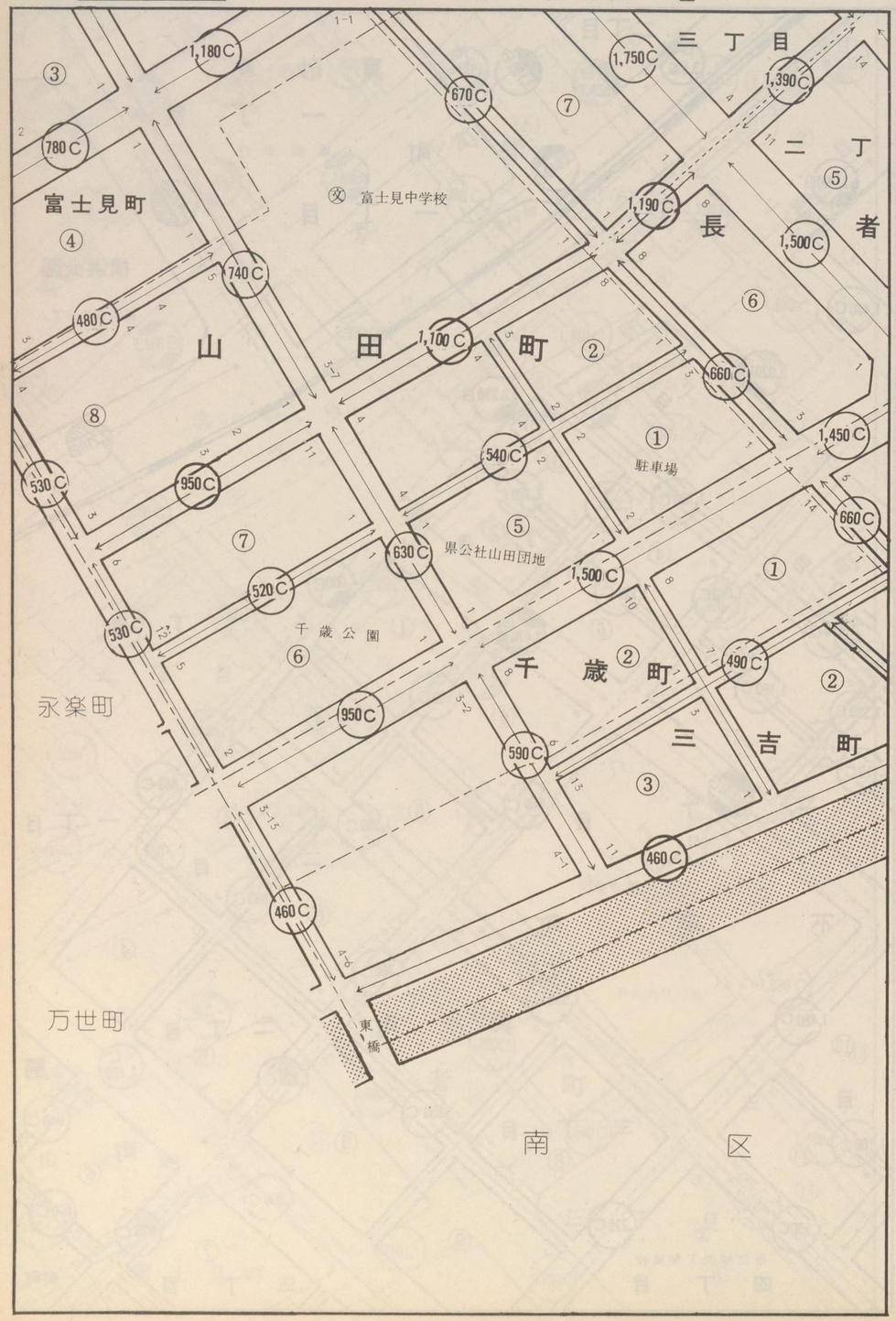

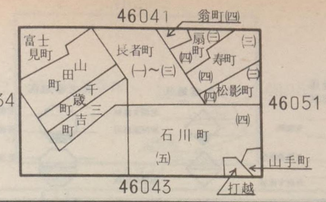

横浜中（中区）

64
元
46042

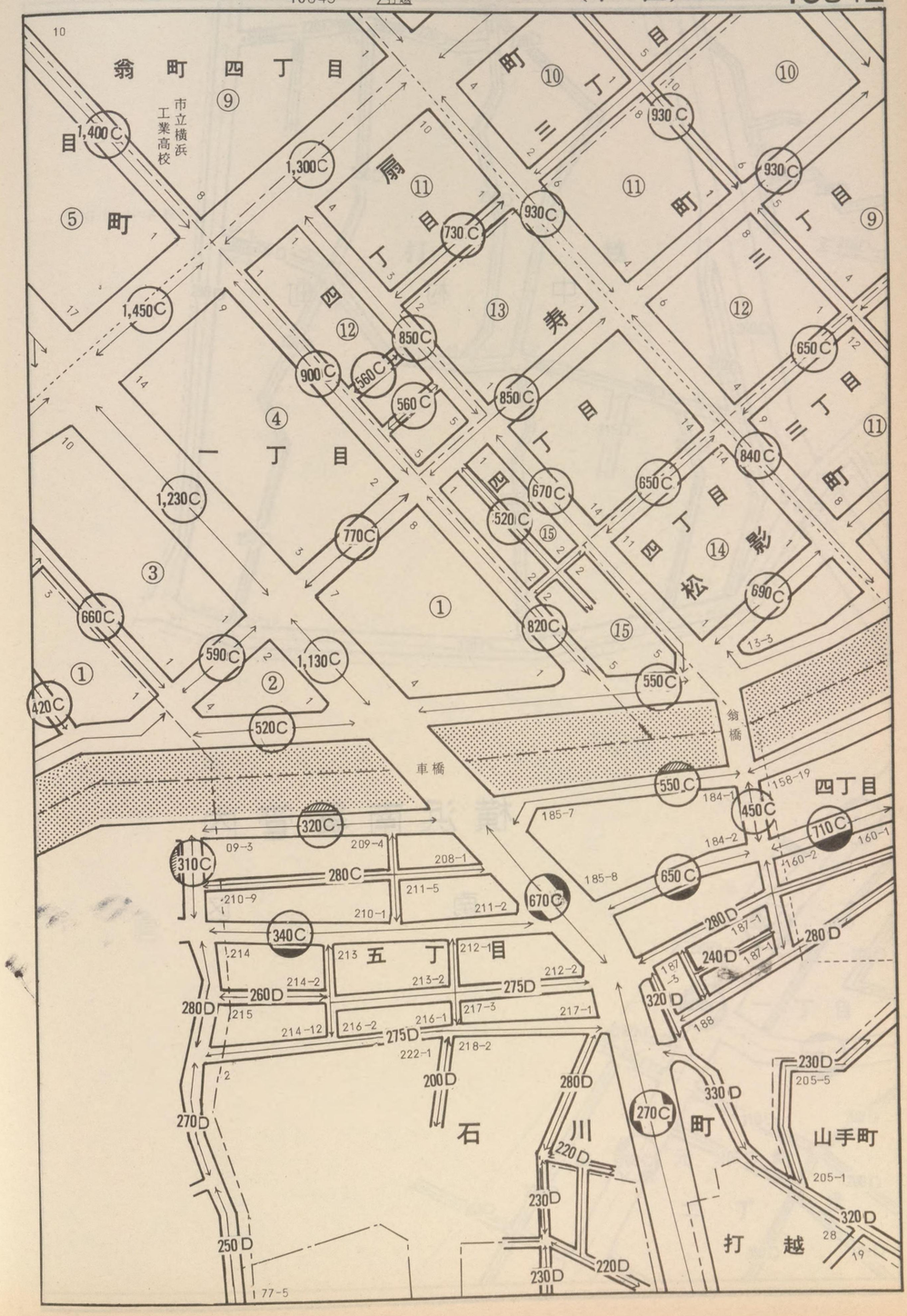

64
元
46043

記号	借地権割合	記号	借地権割合
A	90%	E	50%
B	80%	F	40%
C	70%	G	30%
D	60%	H	20%

繁華街・高度商業地区
道路を中心として全地域
道路沿い

普通商業地区
併用住宅地区
全地域
北側道路沿い
南側全地域

中小工場地区
北側全地域
南側道路沿い
南側全地域

大工場地区
北側全地域
南側道路沿い
北側全地域

普通住宅地区
家内工業地区
無印は全地域

中　　村　　町

横浜南署管内

南　　区

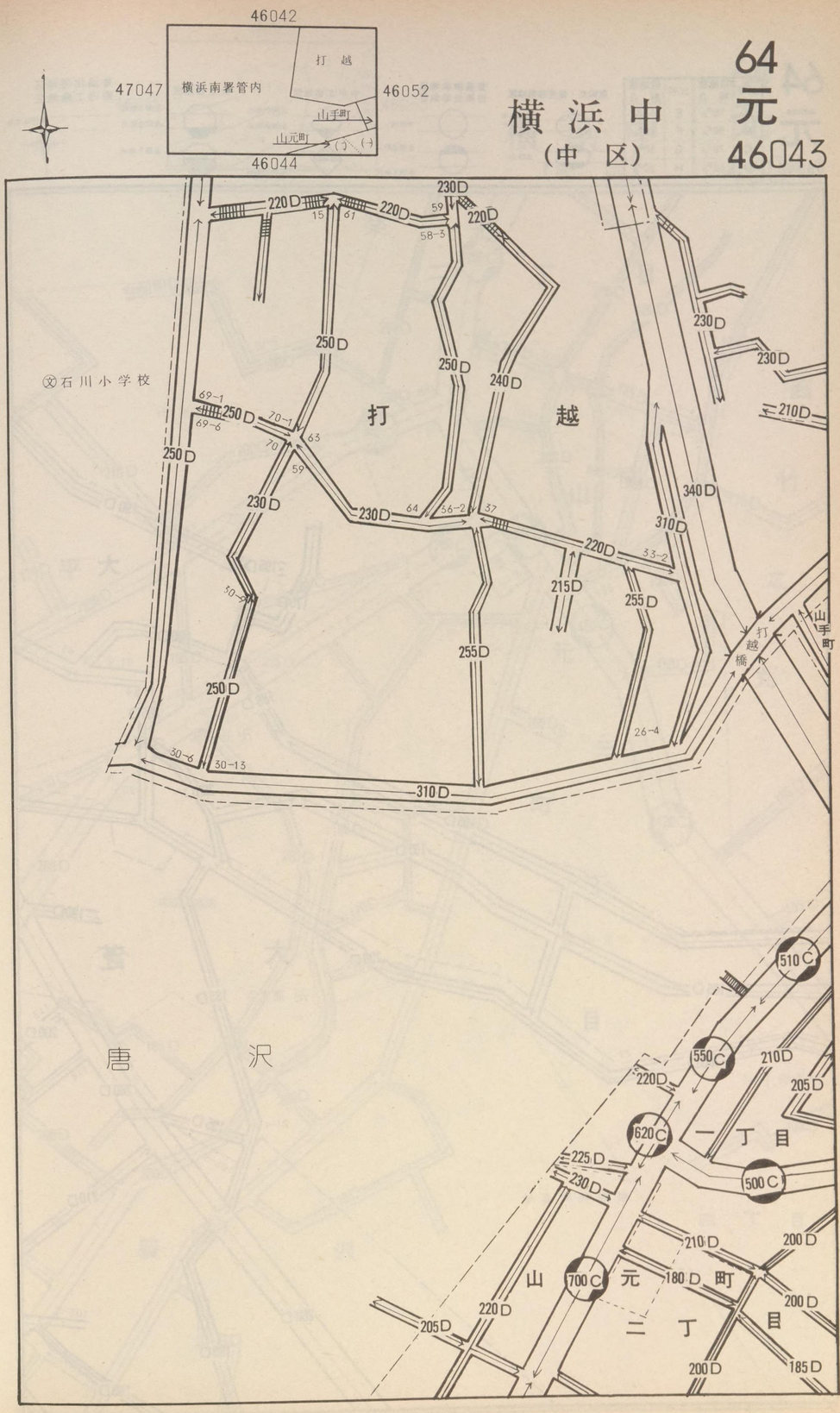

64
元
46044

記号	借地権割合	記号	借地権割合
A	90%	E	50%
B	80%	F	40%
C	70%	G	30%
D	60%	H	20%

繁華街・高度商業地区
道路を中心として全地域
道路沿い

普通商業地区
併用住宅地区
全地域
北側道路沿い
南側全地域

中小工場地区
北側全地域
南側道路沿い
南側全地域

大工場地区
北側全地域
南側道路沿い
北側全地域

普通住宅地区
家内工業地区
無印は全地域

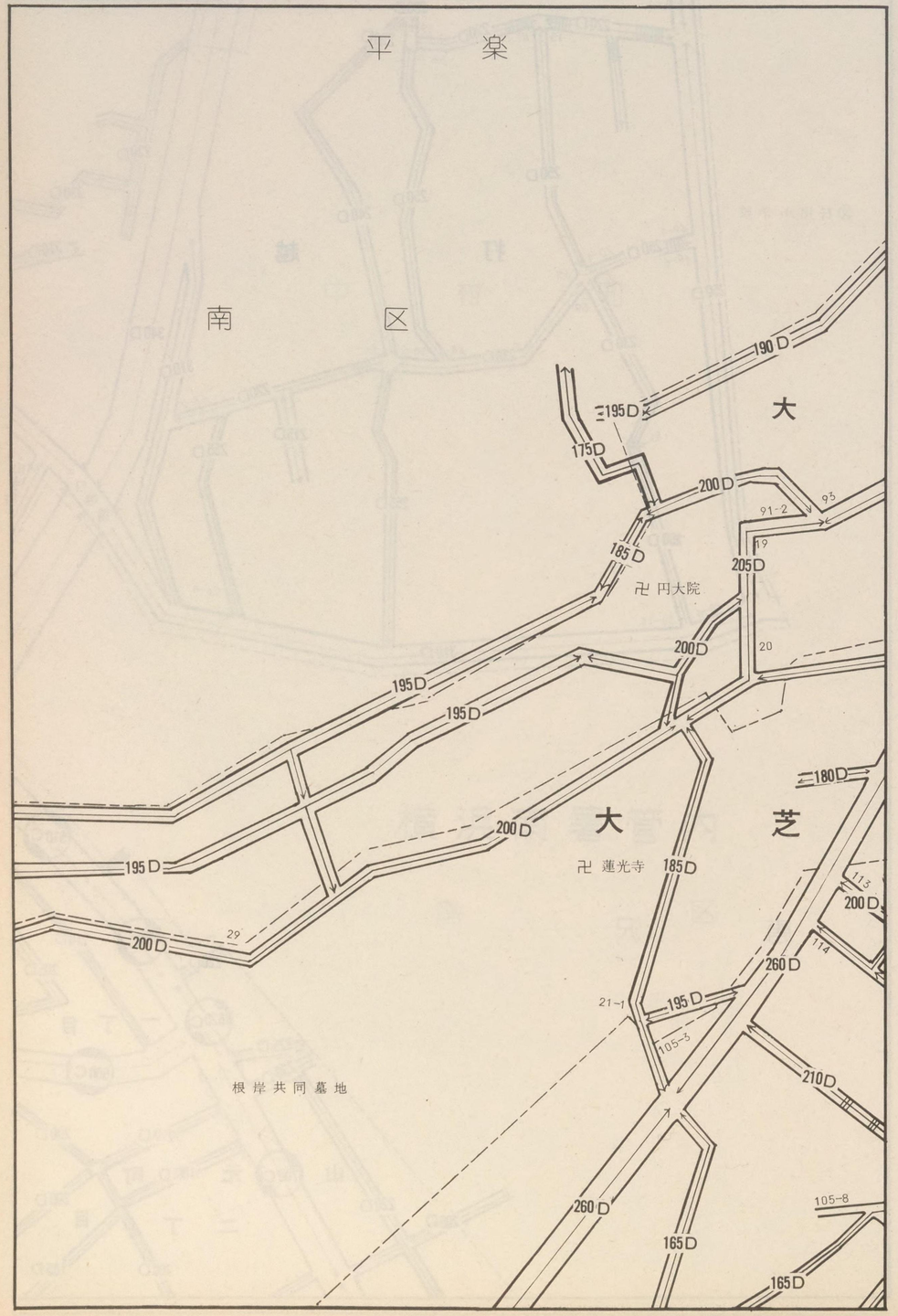

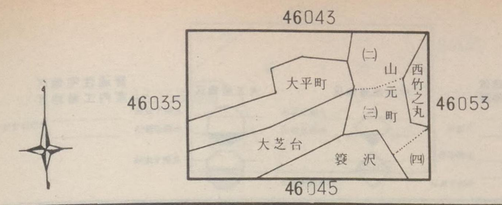

横浜中
(中区)

64
元
46044

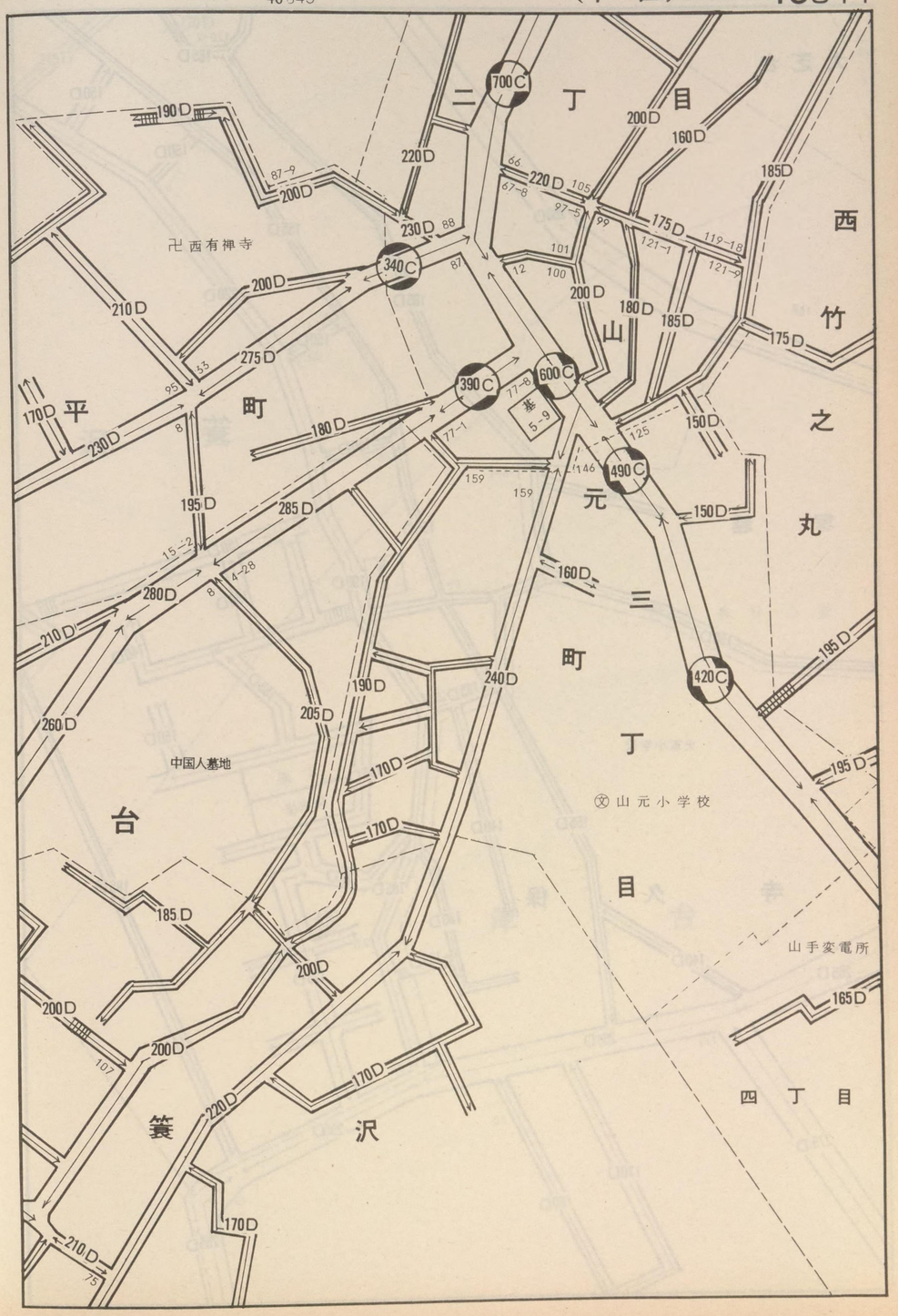

64
元
46045

記号	借地権割合	記号	借地権割合
A	90%	E	50%
B	80%	F	40%
C	70%	G	30%
D	60%	H	20%

繁華街・高度商業地区
道路を中心として全地域
道路沿い

普通商業地区
併用住宅地区
全地域
北側道路沿い
南側全地域

中小工場地区
北側全地域
南側道路沿い
南側全地域

大工場地区
北側全地域
南側道路沿い
北側全地域

普通住宅地区
家内工業地区
無印は全地域

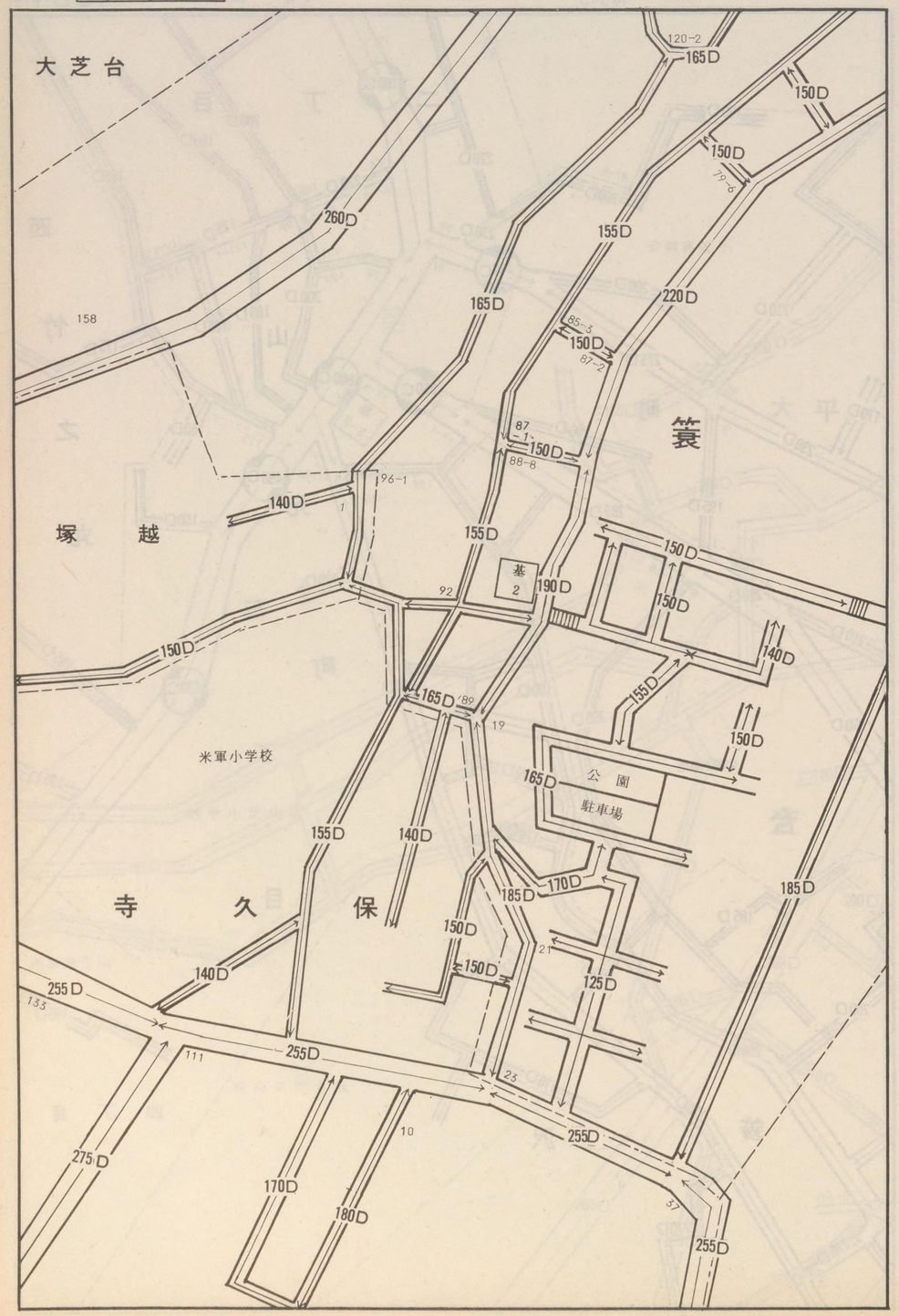

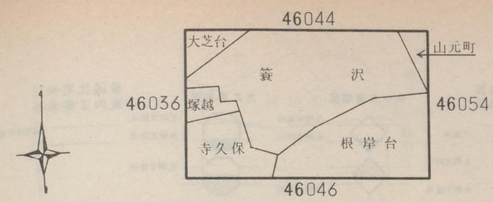

横浜中
（中区）

64
元
46045

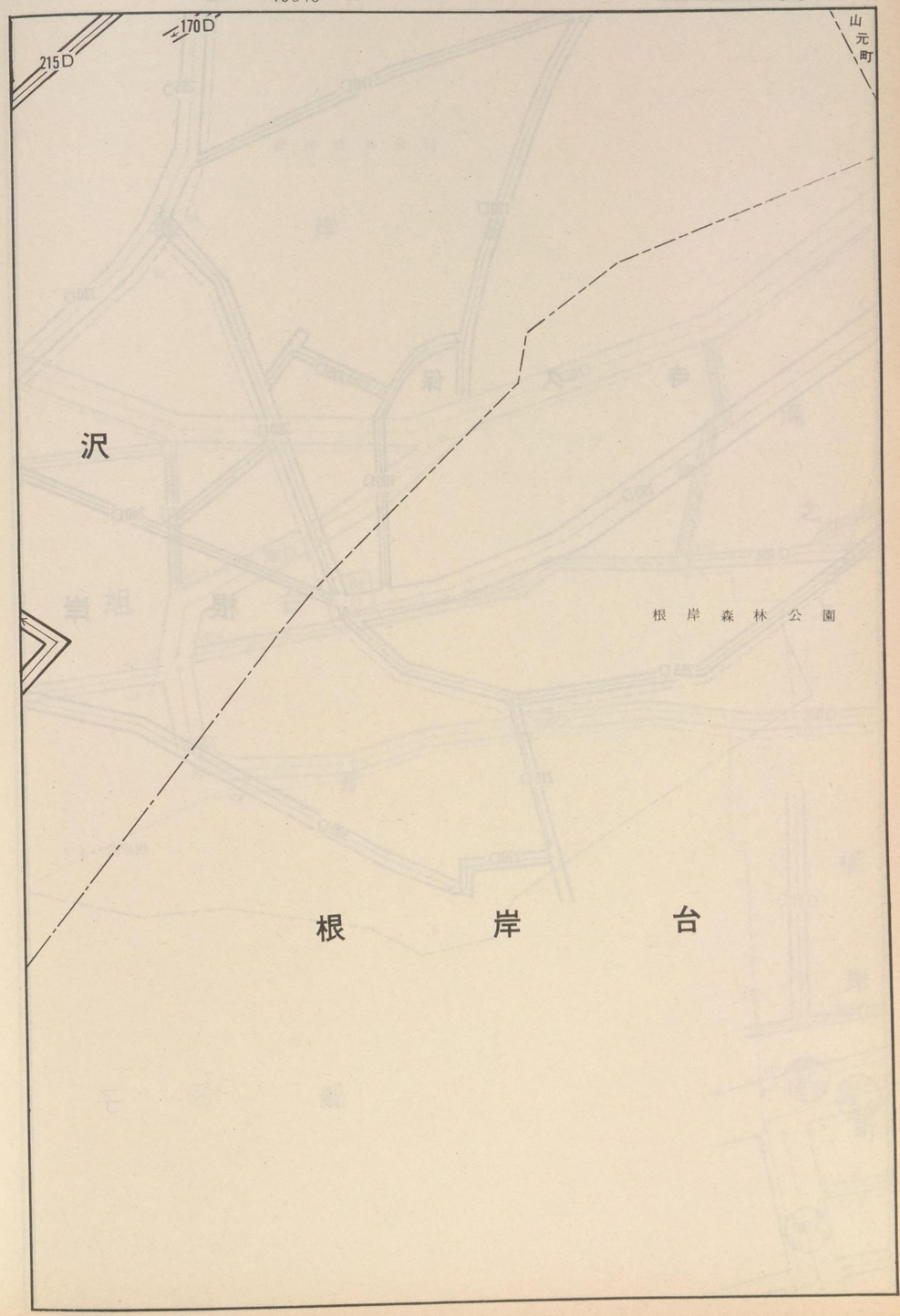

64
元
46046

記号	借地権割合	記号	借地権割合
A	90%	E	50%
B	80%	F	40%
C	70%	G	30%
D	60%	H	20%

繁華街・高度商業地区
道路を中心として全地域
道路沿い

普通商業地区
併用住宅地区
全地域
北側道路沿い
南側全地域

中小工場地区
北側全地域
南側道路沿い
南側全地域

大工場地区
北側全地域
南側道路沿い
北側全地域

普通住宅地区
家内工業地区
無印は全地域

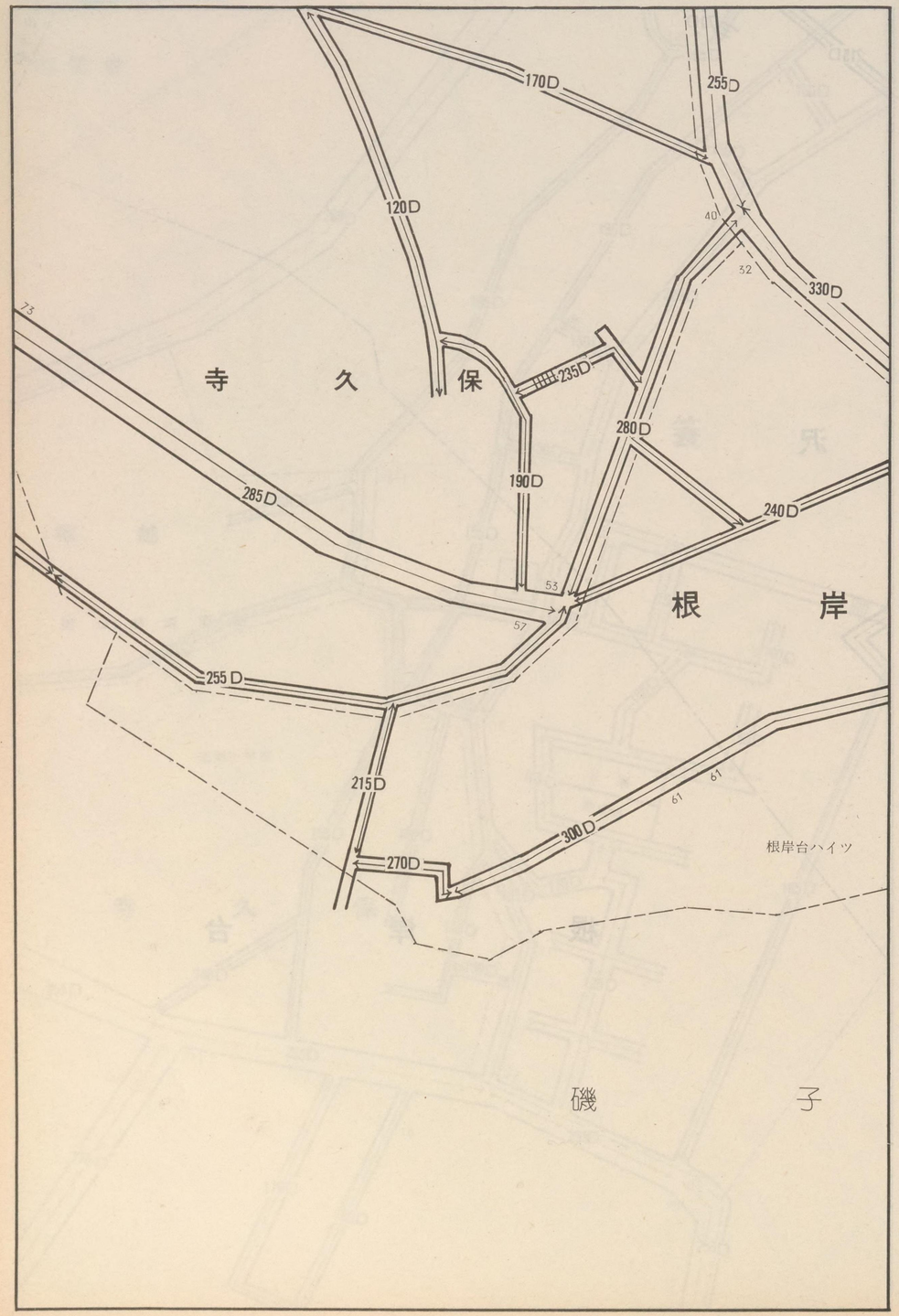

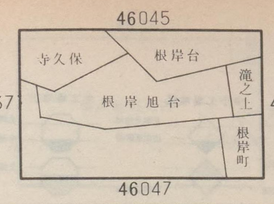

横浜中（中区）

64
元
46046

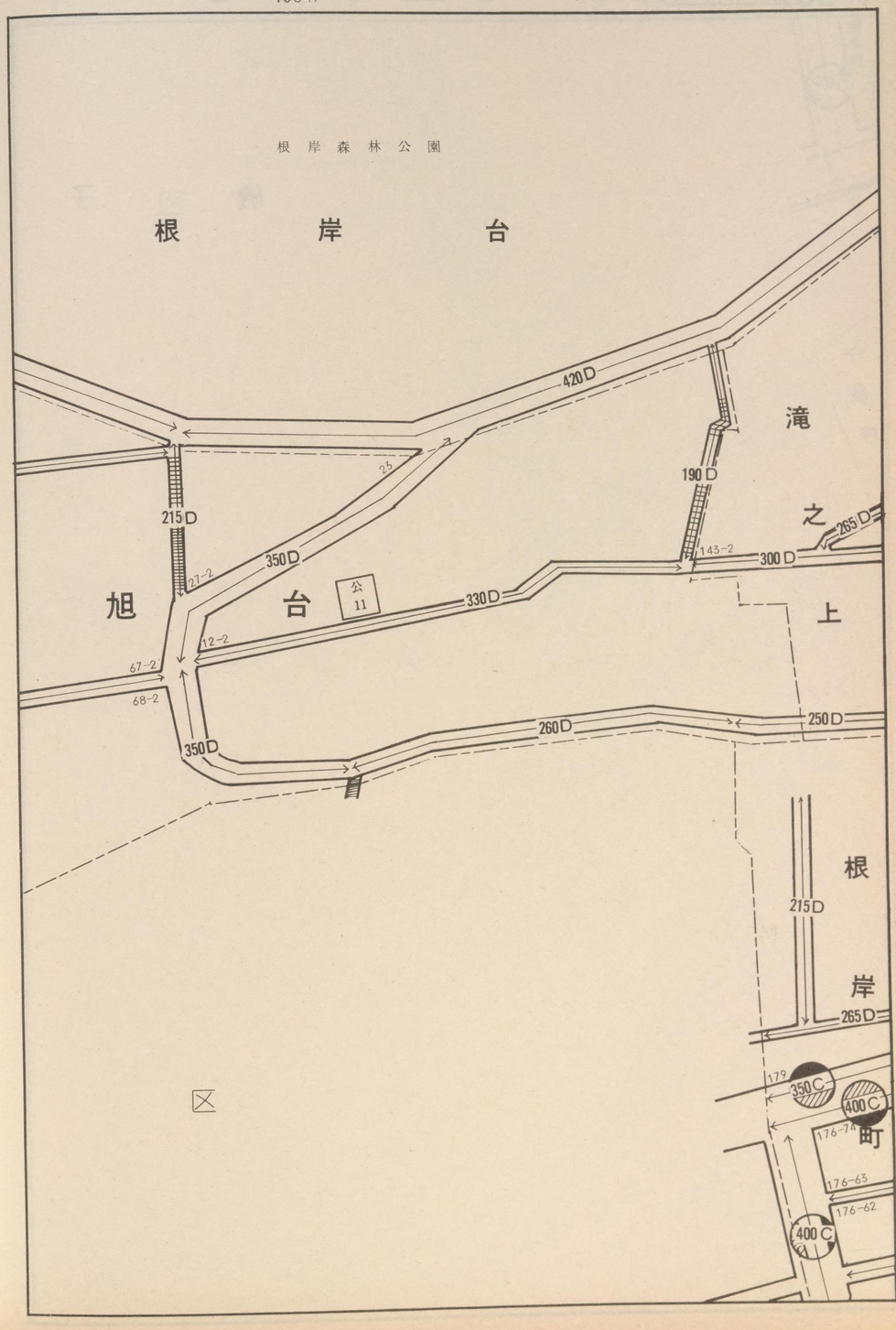

64
元
46047

記号	借地権割合	記号	借地権割合
A	90%	E	50%
B	80%	F	40%
C	70%	G	30%
D	60%	H	20%

繁華街・高度商業地区
道路を中心として全地域
道路沿い

普通商業地区
併用住宅地区
全地域
北側道路沿い
南側全地域

中小工場地区
北側全地域
南側道路沿い
南側全地域

大工場地区
北側全地域
南側道路沿い
北側全地域

普通住宅地区
家内工業地区
無印は全地域

磯子

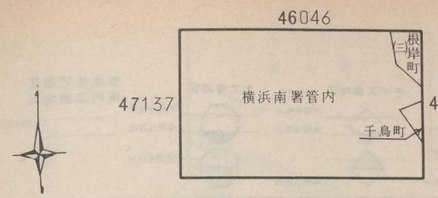

横浜中
（中区）

64
元
46047

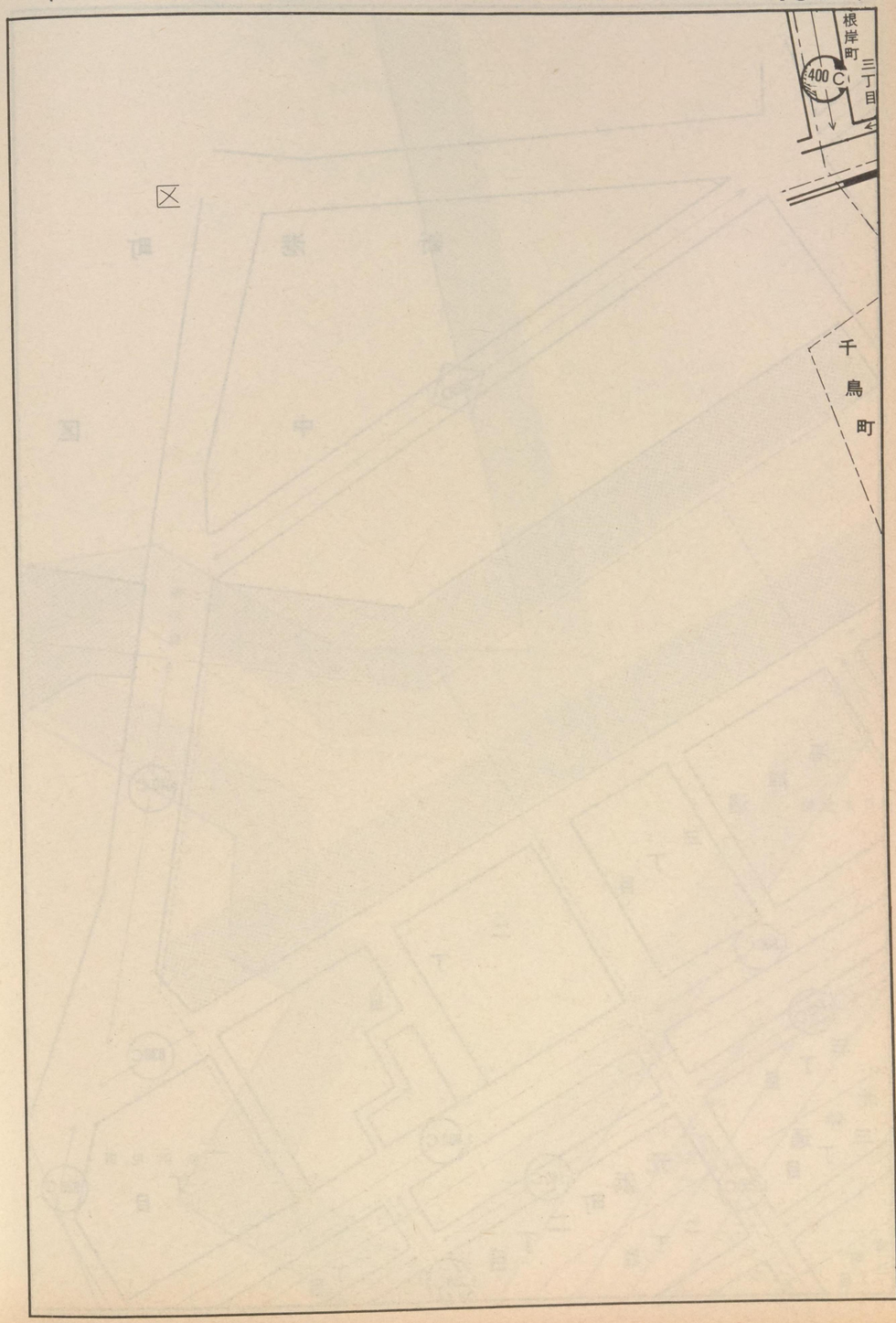

64
元
46048

記号	借地権割合	記号	借地権割合
A	90%	E	50%
B	80%	F	40%
C	70%	G	30%
D	60%	H	20%

繁華街・高度商業地区
道路を中心として全地域
道路沿い

普通商業地区
併用住宅地区
全地域
北側道路沿い
南側全地域

中小工場地区
北側全地域
南側道路沿い
南側全地域

大工場地区
北側全地域
南側道路沿い
北側全地域

普通住宅地区
家内工業地区
無印は全地域

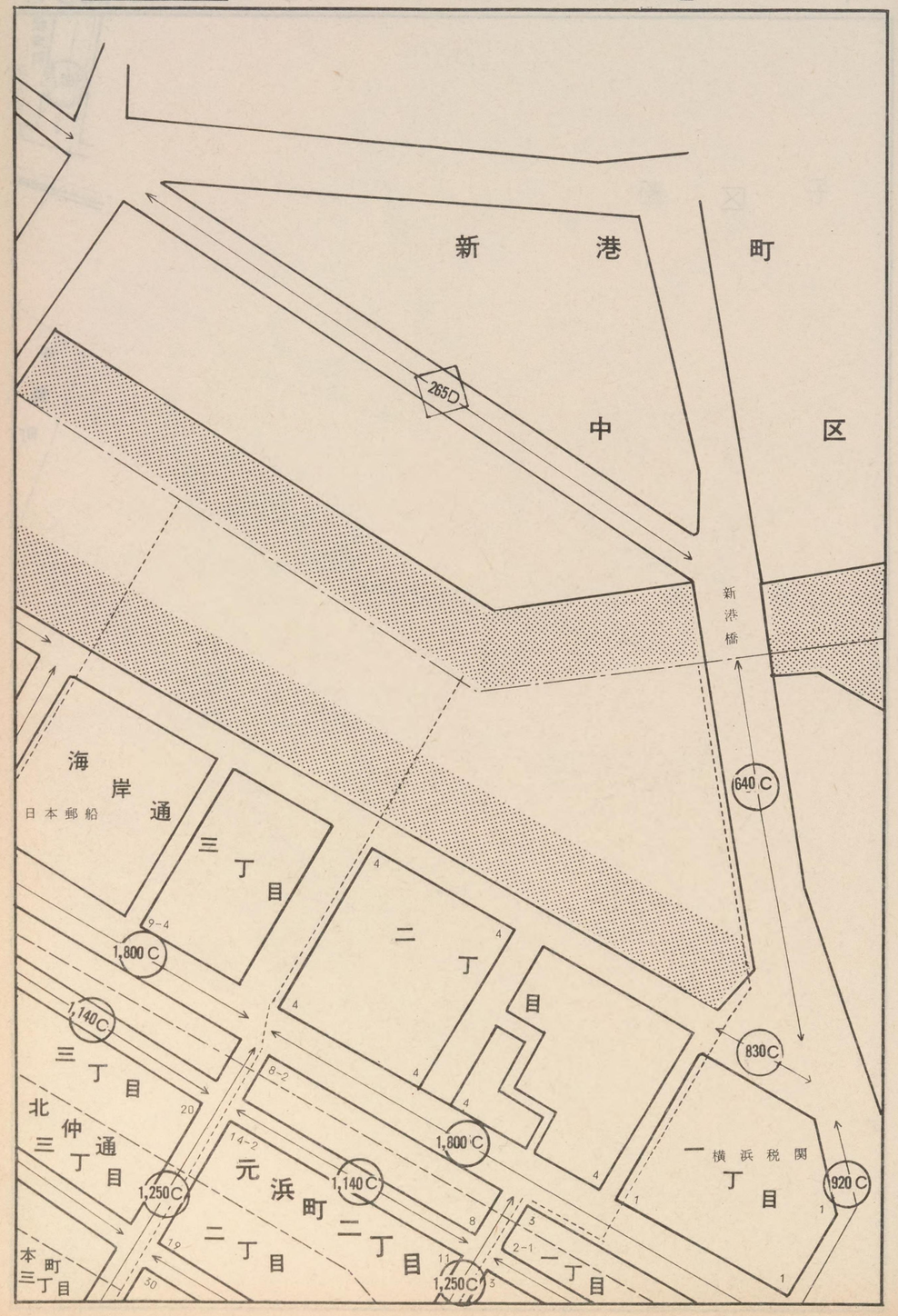

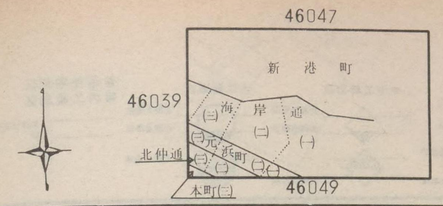

横浜中（中区）

64
元
46048

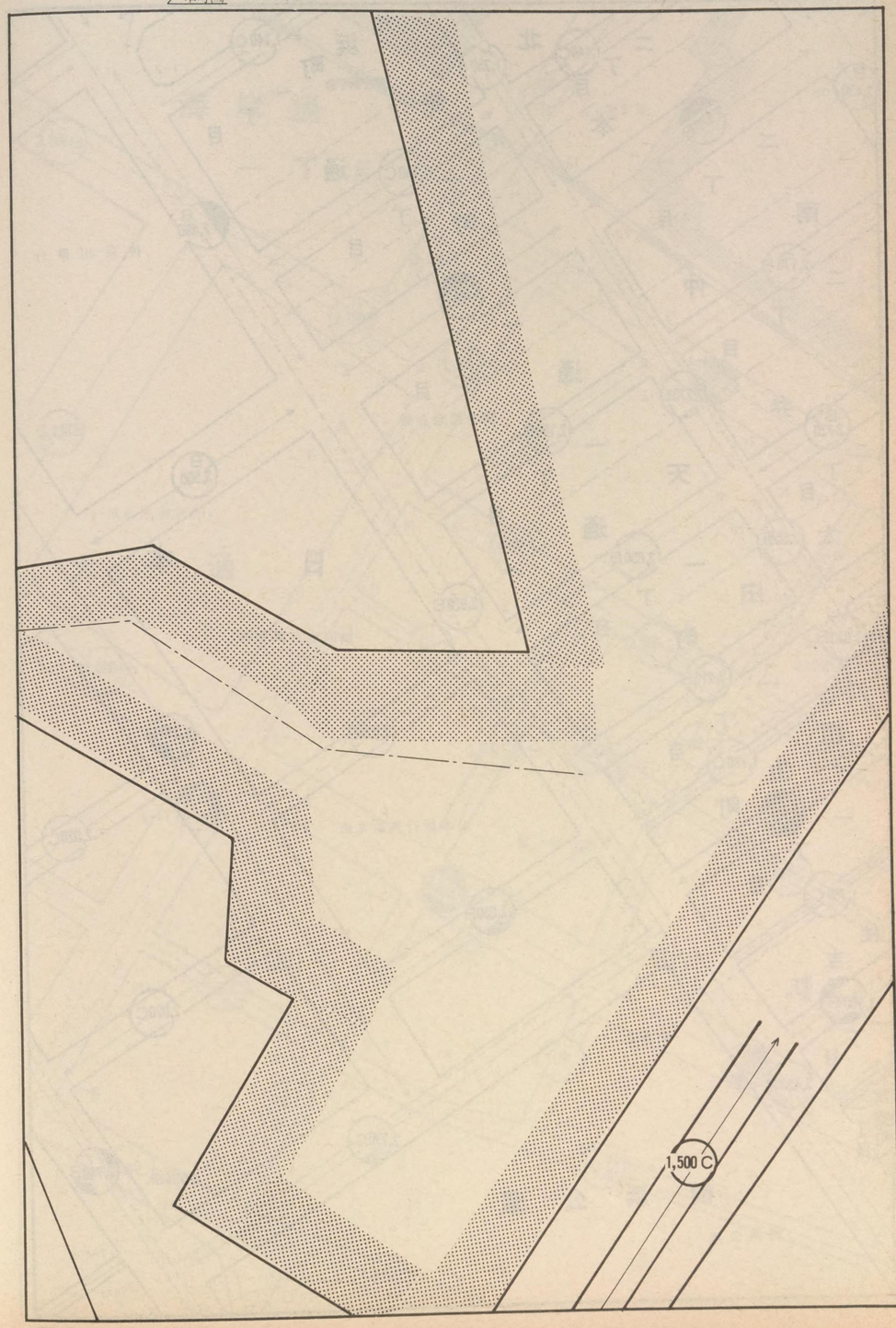

64
元
46049

記号	借地権割合	記号	借地権割合
A	90%	E	50%
B	80%	F	40%
C	70%	G	30%
D	60%	H	20%

繁華街・高度商業地区
道路を中心として全地域
道路沿い

普通商業地区
併用住宅地区
全地域
北側道路沿い
南側全地域

中小工場地区
北側全地域
南側道路沿い
南側全地域

大工場地区
北側全地域
南側道路沿い
北側全地域

普通住宅地区
家内工業地区
無印は全地域

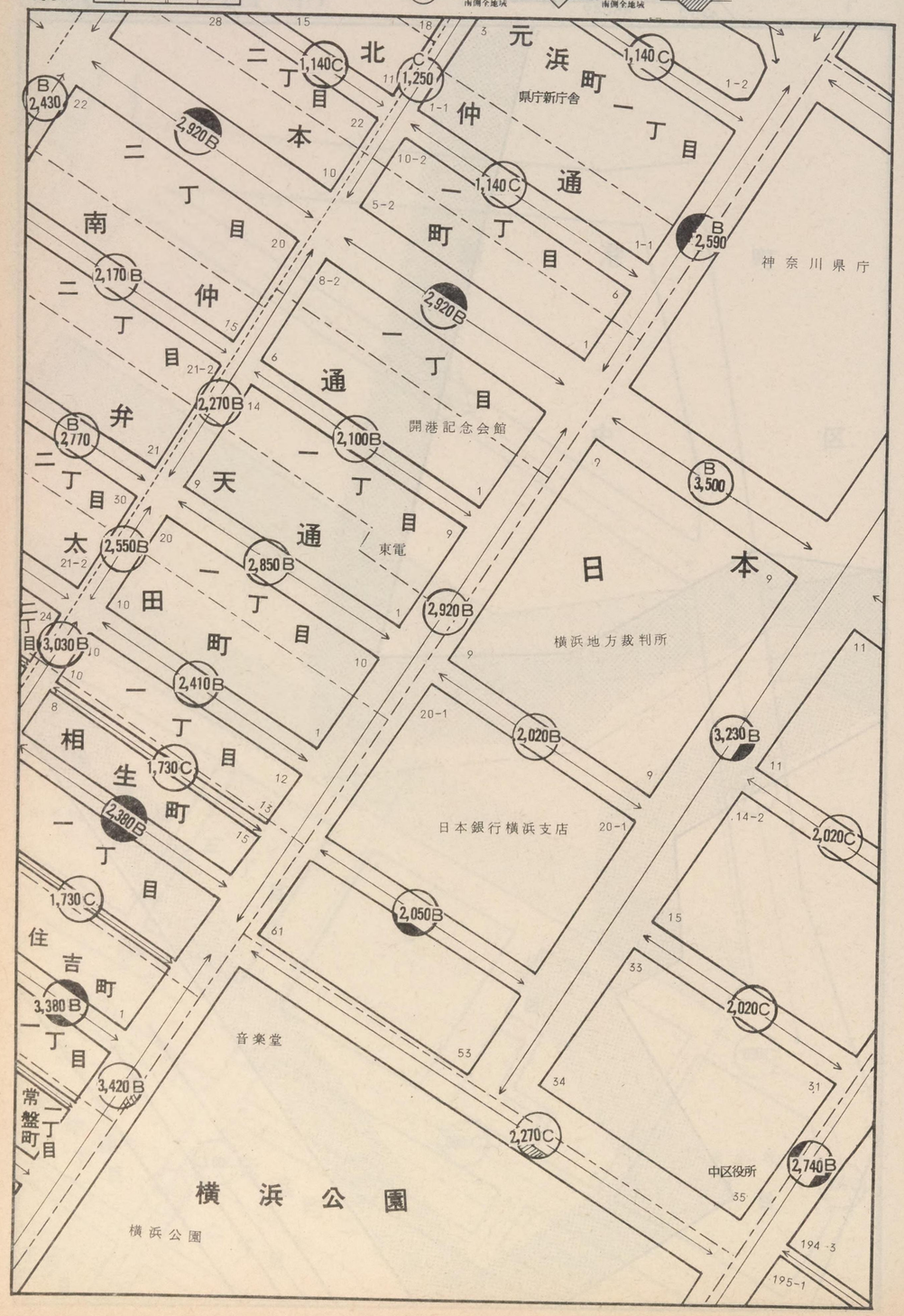

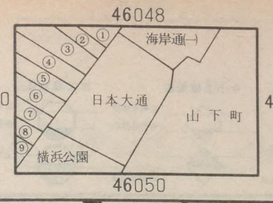

①元浜町(一)
②北仲通(一)～(二)
③本町(一)～(二)
④南仲通(一)～(二)
⑤弁天通(一)～(二)
⑥太田町(一)～(二)
⑦相生町(一)
⑧住吉町(一)
⑨常盤町(一)

横浜中（中区）

64
元
46049

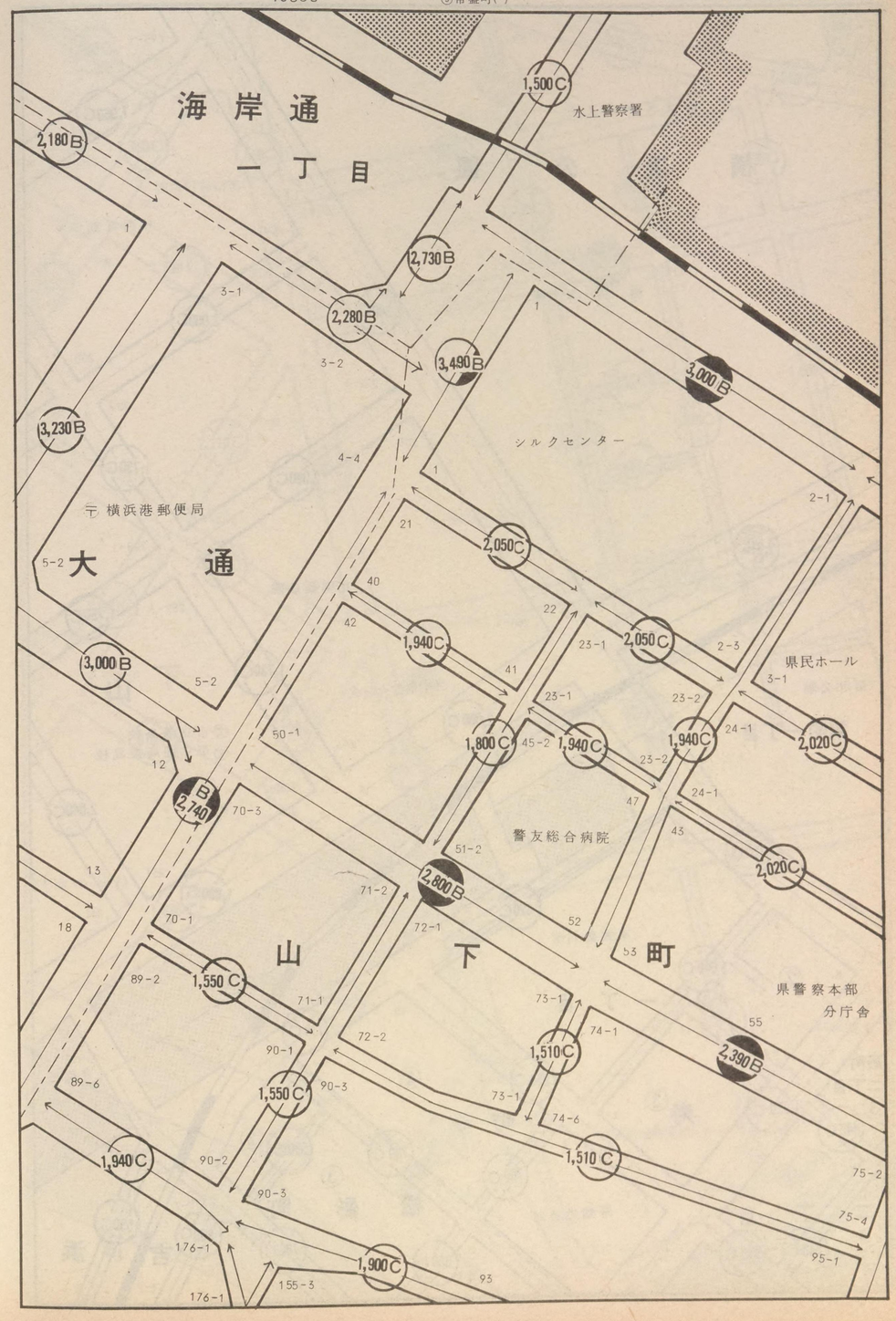

64
元
46050

記号	借地権割合	記号	借地権割合
A	90%	E	50%
B	80%	F	40%
C	70%	G	30%
D	60%	H	20%

繁華街・高度商業地区
道路を中心として全地域
道路沿い

普通商業地区
併用住宅地区
全地域
北側道路沿い
南側全地域

中小工場地区
北側全地域
南側道路沿い
南側全地域

大工場地区
北側全地域
南側道路沿い
北側全地域

普通住宅地区
家内工業地区
無印は全地域

横浜スタジアム

横浜公園

横浜公園

横浜電電ビル

195-3
196-1
1,960C
204-1
205-1
2,340C
2,090C
208
222-3
209
223
2,090C
1,730C
220
228-1
227
花園橋病院
259-3
1,730C
254-1
1,730C
労働福祉センター
2,090C
256
山
258-2
2,040C
231
241
1,890C
扇町公園
扇町一丁目
2,210B
1,100C
2
420C
家庭裁判所
640C
②
一丁目
5
9
1
3
11
15
730C
大岡川
扇町二丁目
③
840C
2
13
12
1,220C
寿③
950C
町
①
700C
8
730C
580C
②
松影町
③
1-11
1-9
550C
吉浜
⑥
二丁目
840C
950C
県勤労会館
650C
④
780C
800C
吉浜橋

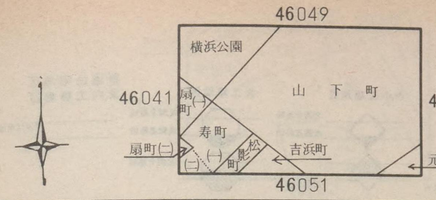

横浜中（中区）

64
元
46050

1,500C
176-2
201-4
200
1,750C
201-1
加賀町警察署
203
198
1,730C
200
1,750C
203
202-1
218-2
2,110C
214-5
1,450C
216-2
215-1
2,100C
217-1
220-1
2,040C
232-3
240-8
下
221-5
246
町
241
1,670C
1,720C
1,040C
241
242-11
246-4
168-1
1,630C
251
253-1
241
中央病院
1,450C
268
272
273
1,650C
640C
276-1
1,030C
275-2
横浜貯金事務センター
276-2
161-8
158-1
117
840C
町
元町五丁目
650C
坂
155-12
156-7
1,900C
159-1
1,430C
157-3
1,480C
76
1,940C
3
5
4
156-24
157-6
149-1
1,560C
1,430C
155-8
152-1
157-5
1,800C
1,290C
149-1
3
2
1,730C
154-8
街
華
中
152-3
151-7
4,020B
154-1
147
148
191-20
146-1
143-1
146-2
146-2
850C
1,800C
146-5
1,290C
1,390C
850C
138-5
138-1
131-5
139-2
140-1
1,610C
130-12
132
970C
142
130-8
130-7
660C
166-5
166-4
770C
168-2
129-7
820C
118-1
160-2
163
670C
中保健所
横浜中華学院
港中学校
横浜公園
扇町公園
扇町一丁目
家庭裁判所
一丁目
扇町二丁目
寿町
県勤労会館
二丁目
松影町
大岡川
吉浜橋
吉浜
花園橋病院
労働福祉センター
山下町
横浜中華学院
港中学校
中央病院
横浜貯金事務センター
中保健所
元町五丁目

64
元

46051

記号	借地権割合	記号	借地権割合
A	90%	E	50%
B	80%	F	40%
C	70%	G	30%
D	60%	H	20%

繁華街・高度商業地区
道路を中心として全地域
道路沿い

普通商業地区
併用住宅地区
全地域
北側道路沿い
南側全地域

中小工場地区
北側全地域
南側道路沿い
南側全地域

大工場地区
北側全地域
南側道路沿い
北側全地域

普通住宅地区
家内工業地区
無印は全地域

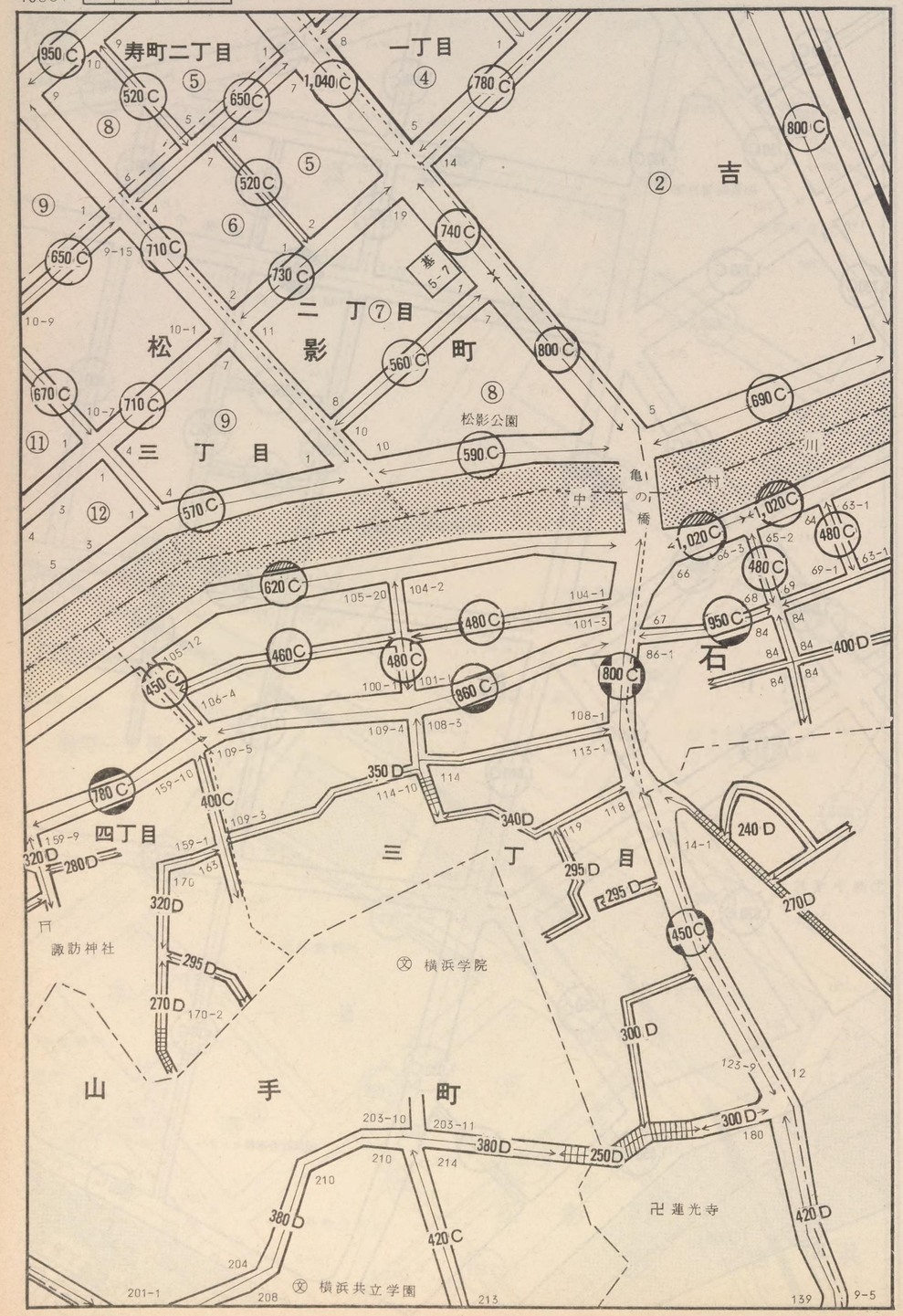

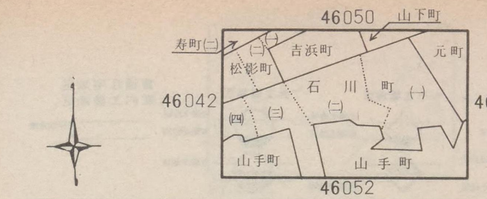

64
元

46051

横浜中
（中区）

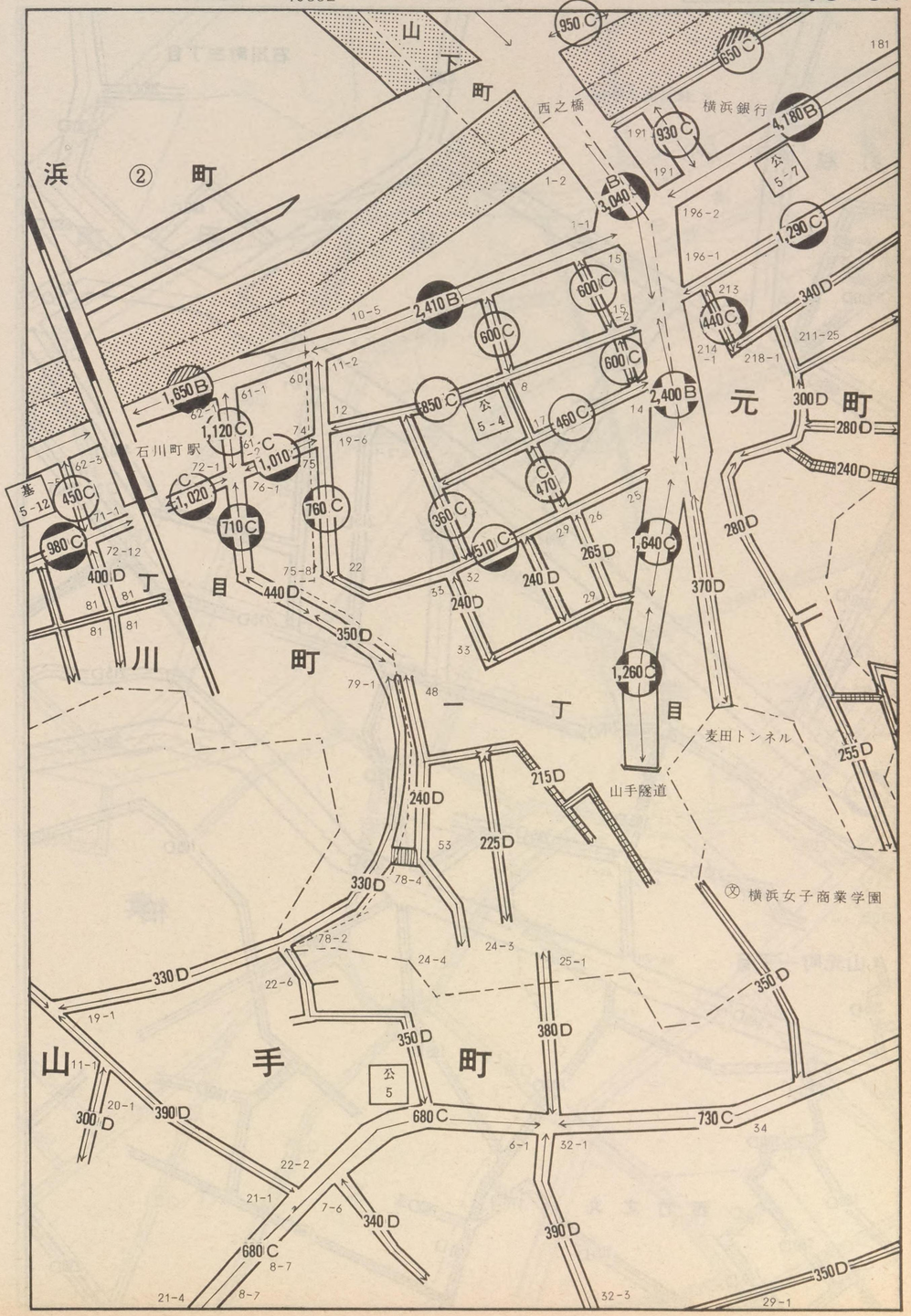

64
元
46052

記号	借地権割合	記号	借地権割合
A	90%	E	50%
B	80%	F	40%
C	70%	G	30%
D	60%	H	20%

繁華街・高度商業地区
道路を中心として全地域
道路沿い

普通商業地区
併用住宅地区
全地域
北側道路沿い
南側全地域

中小工場地区
北側全地域
南側道路沿い
南側全地域

大工場地区
北側全地域
南側道路沿い
北側全地域

普通住宅地区
家内工業地区
無印は全地域

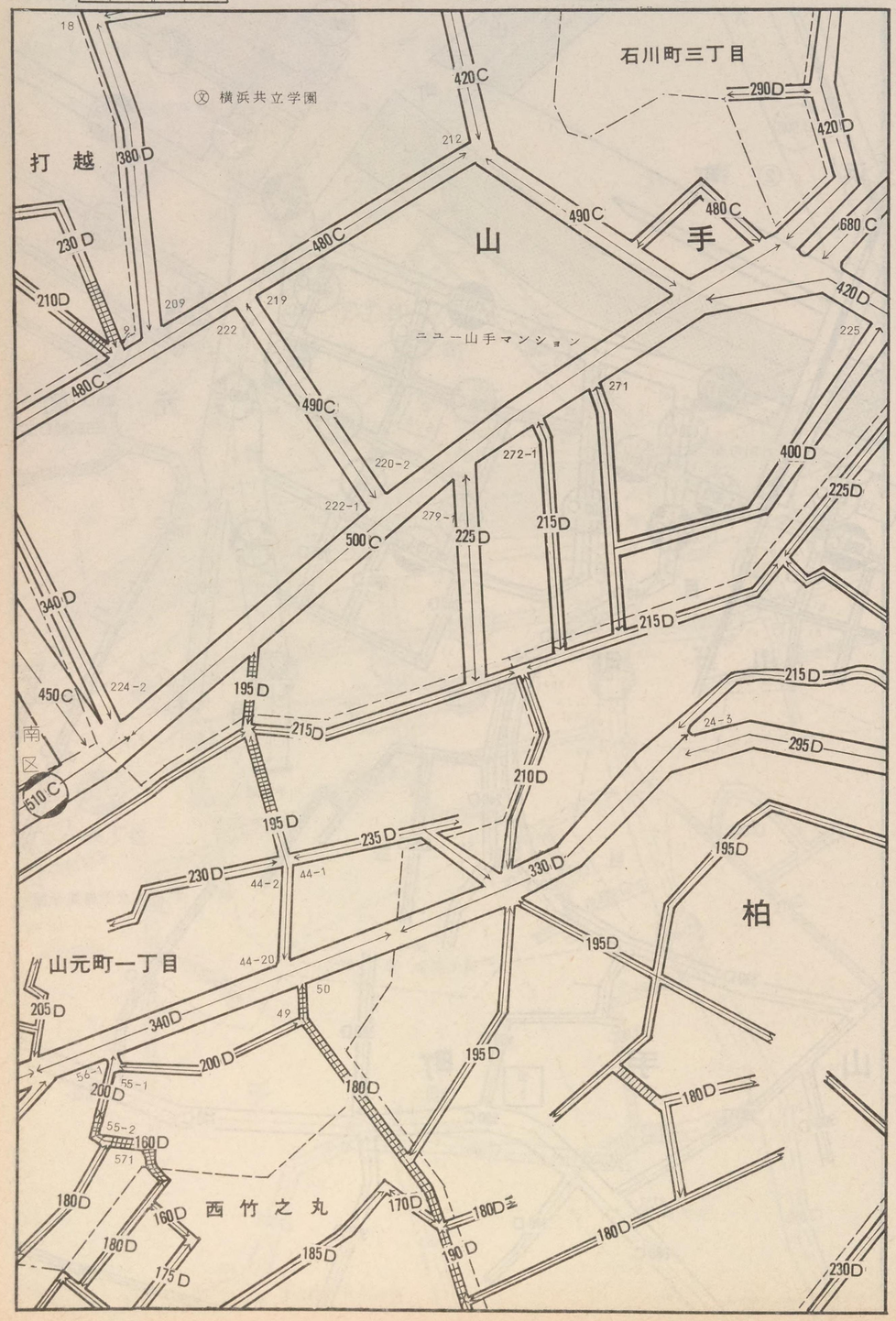

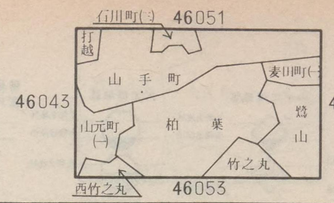

横浜中
(中区)

64
元
46052

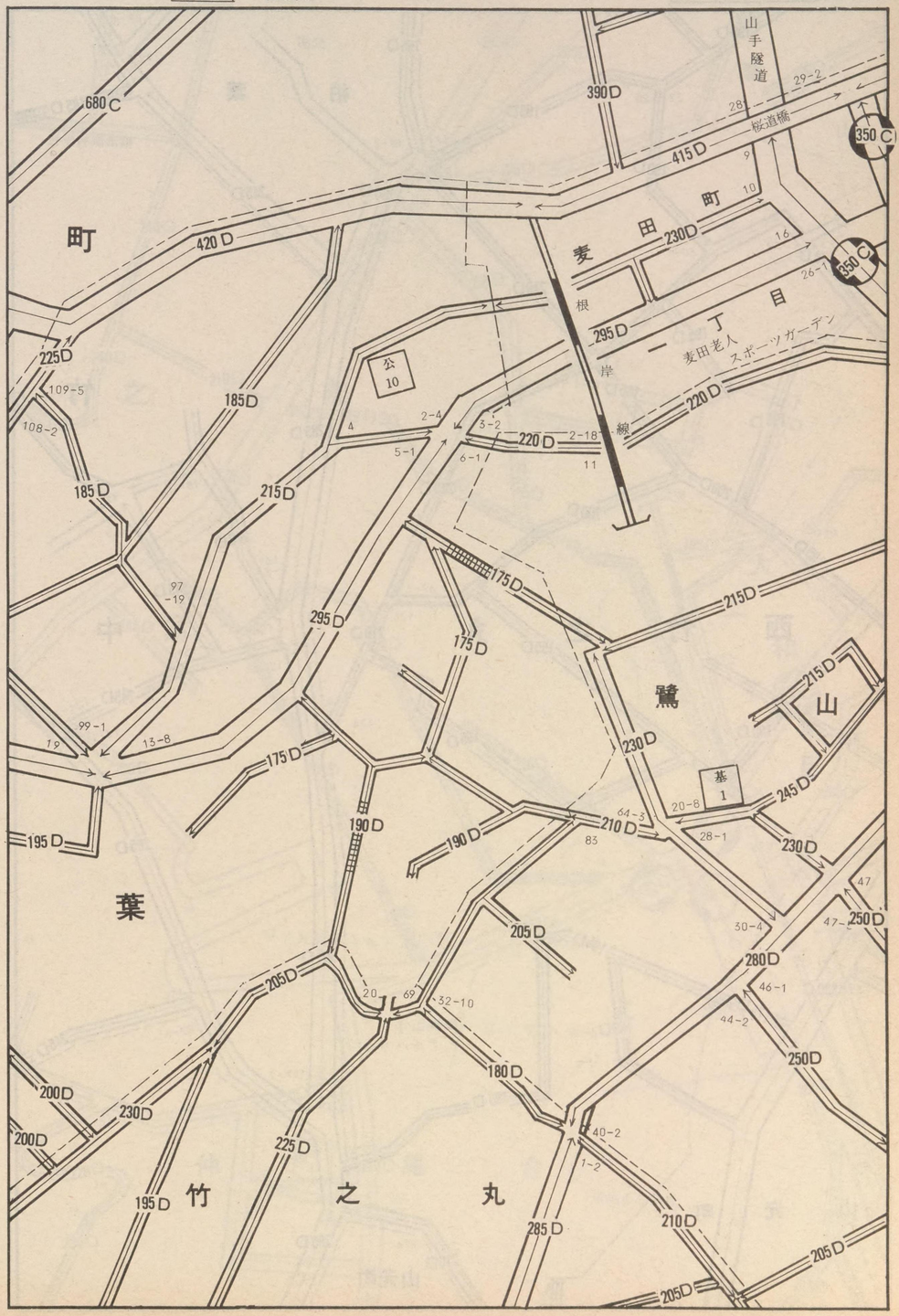

64
元
46053

記号	借地権割合	記号	借地権割合
A	90%	E	50%
B	80%	F	40%
C	70%	G	30%
D	60%	H	20%

繁華街・高度商業地区
道路を中心として全地域
道路沿い

普通商業地区
併用住宅地区
全地域
北側道路沿い
南側全地域

中小工場地区
北側全地域
南側道路沿い
南側全地域

大工場地区
北側全地域
南側道路沿い
北側全地域

普通住宅地区
家内工業地区
無印は全地域

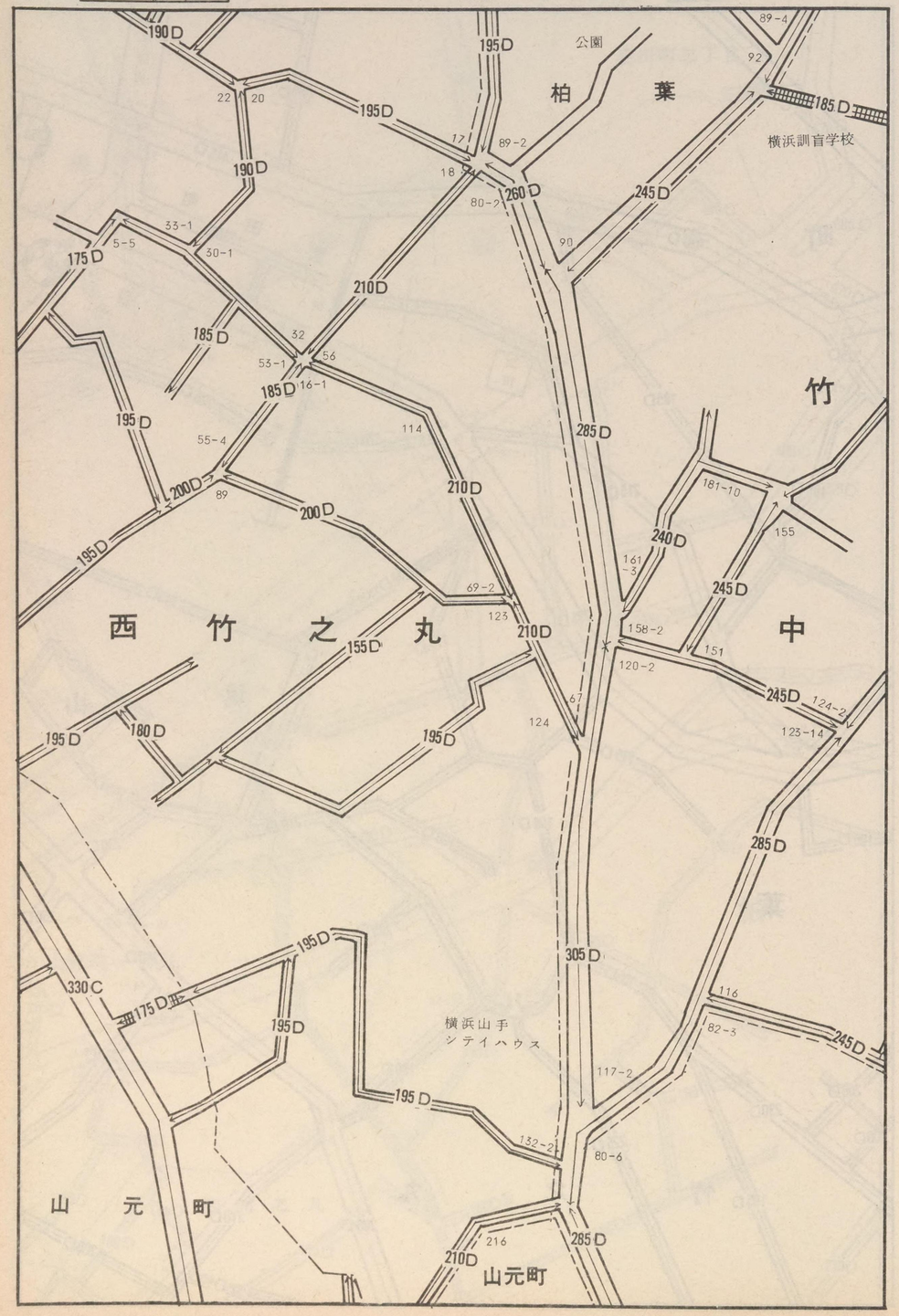

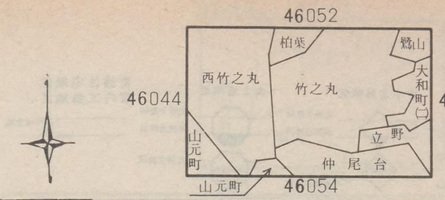

横浜中（中区）

64
元
46053

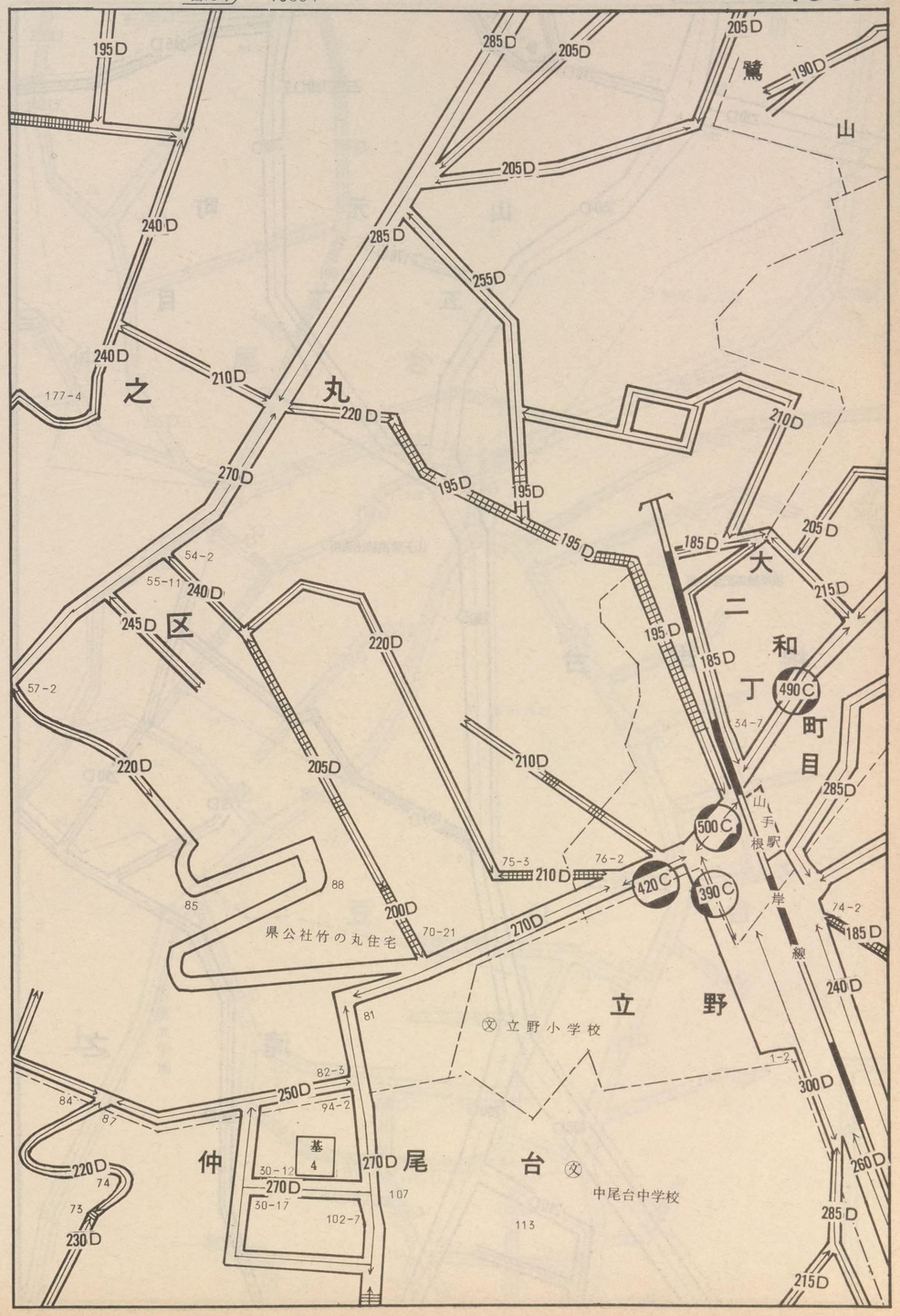

64 元

46054

記号	借地権割合	記号	借地権割合
A	90%	E	50%
B	80%	F	40%
C	70%	G	30%
D	60%	H	20%

繁華街・高度商業地区
道路を中心として全地域
道路沿い

普通商業地区
併用住宅地区
全地域
北側道路沿い
南側全地域

中小工場地区
北側全地域
南側道路沿い
南側全地域

大工場地区
北側全地域
南側道路沿い
北側全地域

普通住宅地区
家内工業地区
無印は全地域

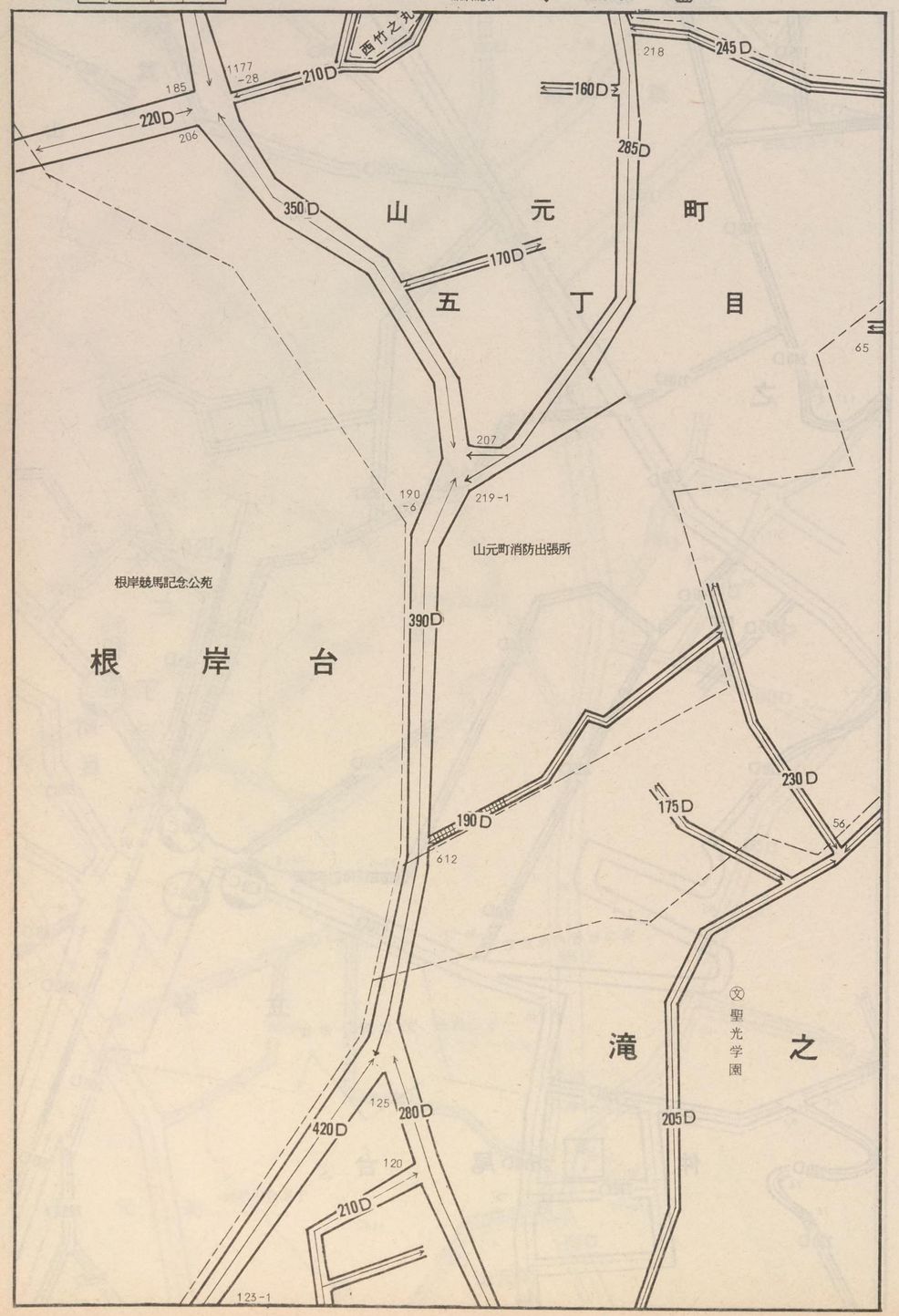

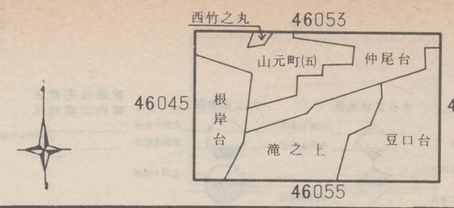

横浜中（中区）

64 元

46054

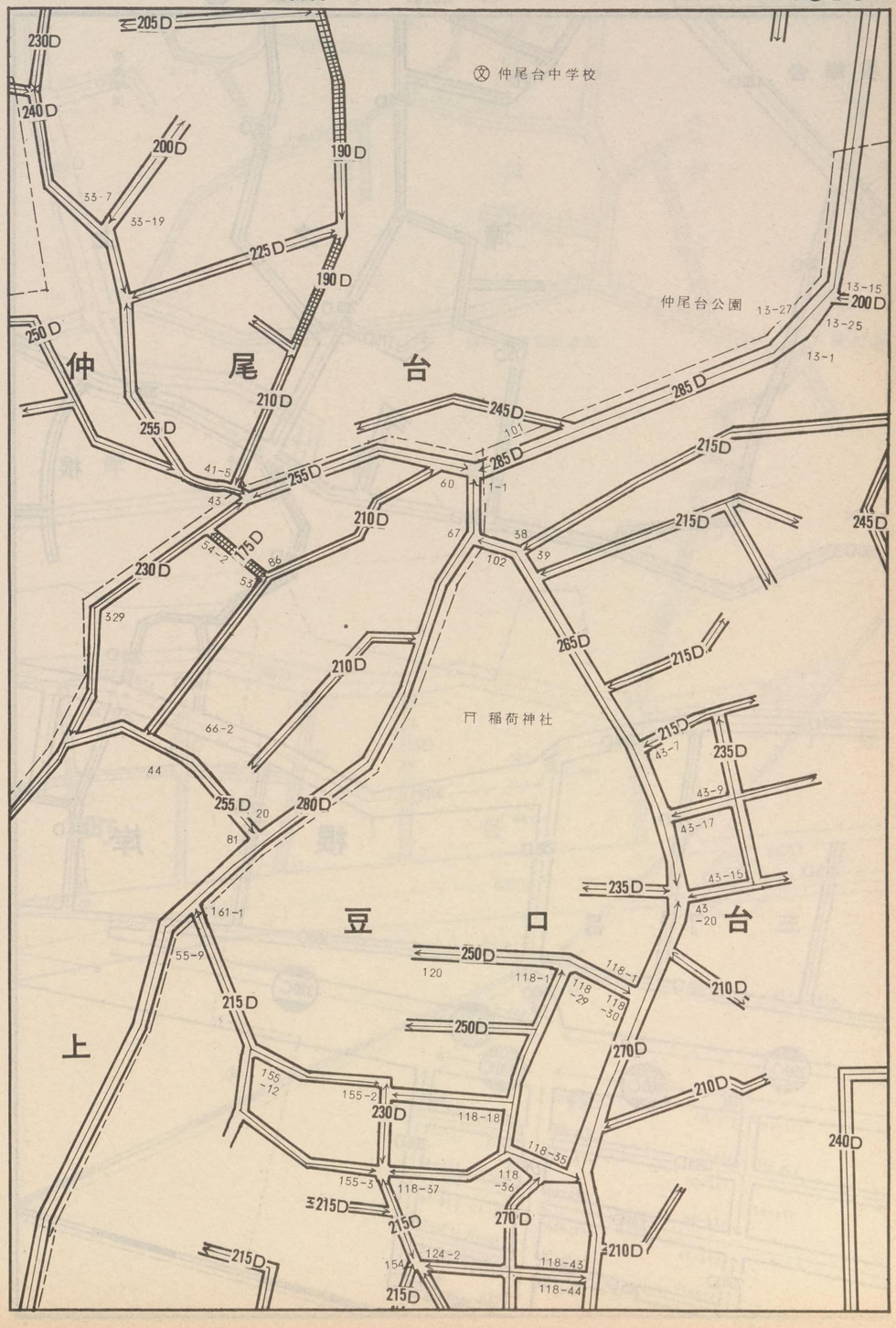

64
元
46055

記号	借地権割合	記号	借地権割合
A	90%	E	50%
B	80%	F	40%
C	70%	G	30%
D	60%	H	20%

繁華街・高度商業地区
道路を中心として全地域
道路沿い

普通商業地区
併用住宅地区
全地域
北側道路沿い
南側全地域

中小工場地区
北側全地域
南側道路沿い
南側全地域

大工場地区
北側全地域
南側道路沿い
北側全地域

普通住宅地区
家内工業地区
無印は全地域

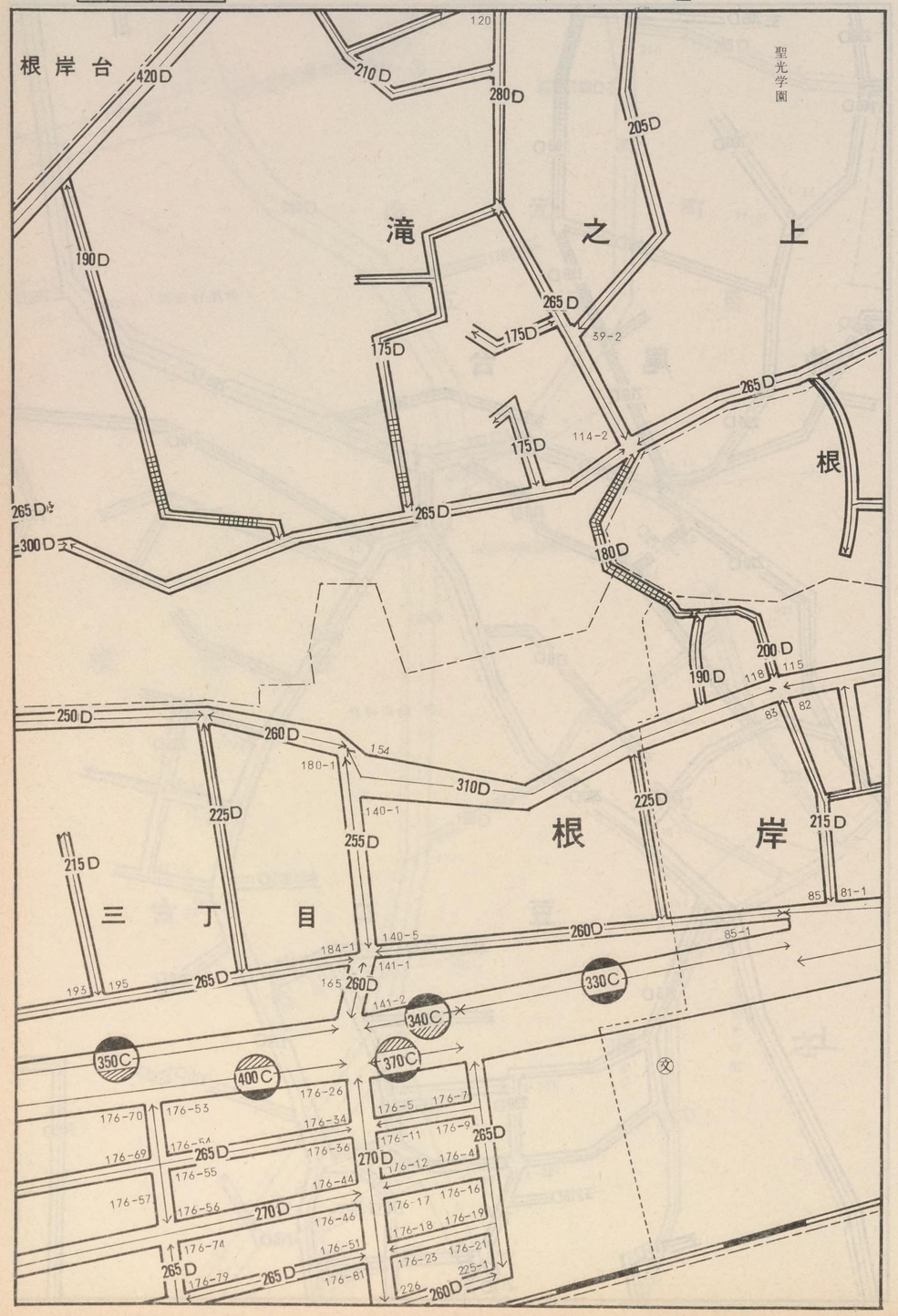

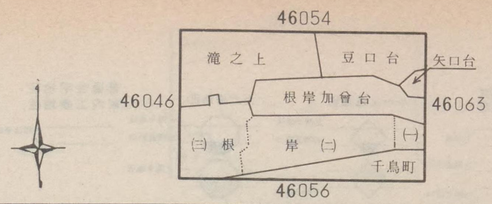

横浜中
（中区）

64
元
46055

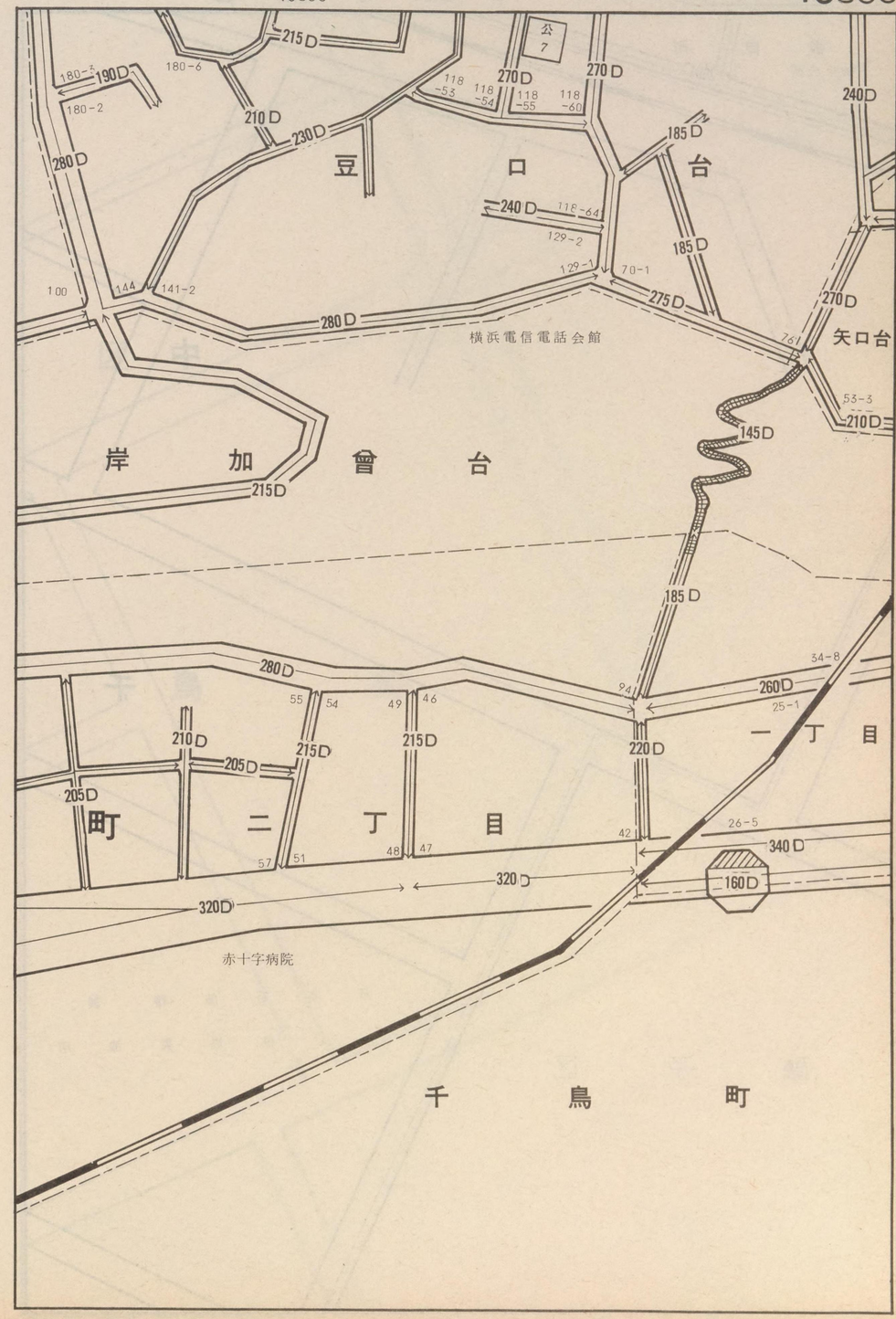

64
元
46056

記号	借地権割合	記号	借地権割合
A	90%	E	50%
B	80%	F	40%
C	70%	G	30%
D	60%	H	20%

繁華街・高度商業地区
道路を中心として全地域
道路沿い

普通商業地区
併用住宅地区
全地域
北側道路沿い
南側全地域

中小工場地区
北側全地域
南側道路沿い
南側全地域

大工場地区
北側全地域
南側道路沿い
北側全地域

普通住宅地区
家内工業地区
無印は全地域

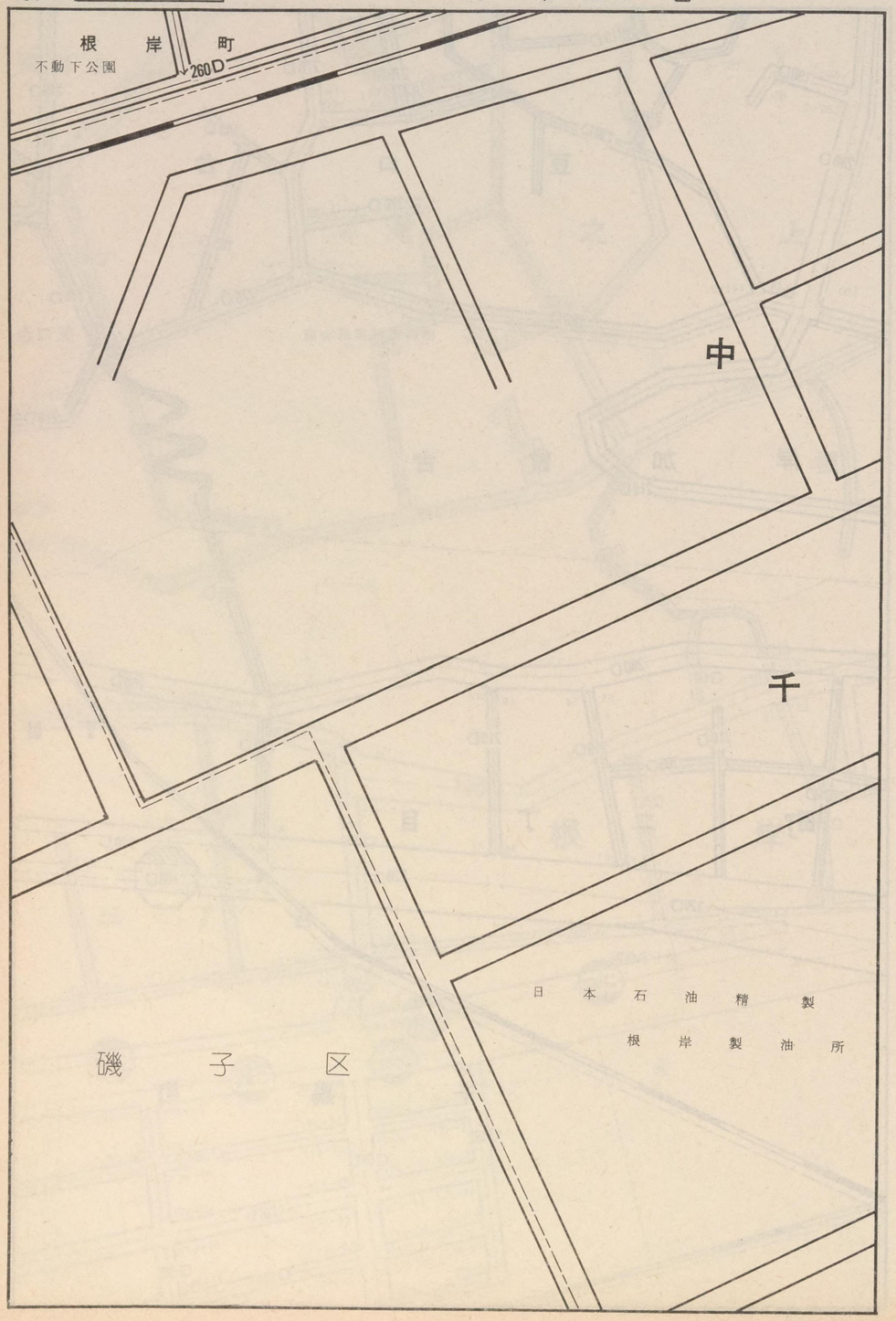

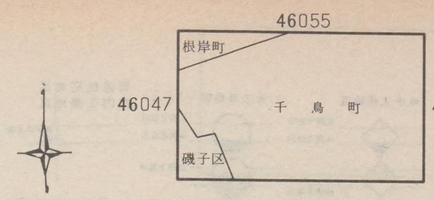

横浜中（中区）

64
元
46056

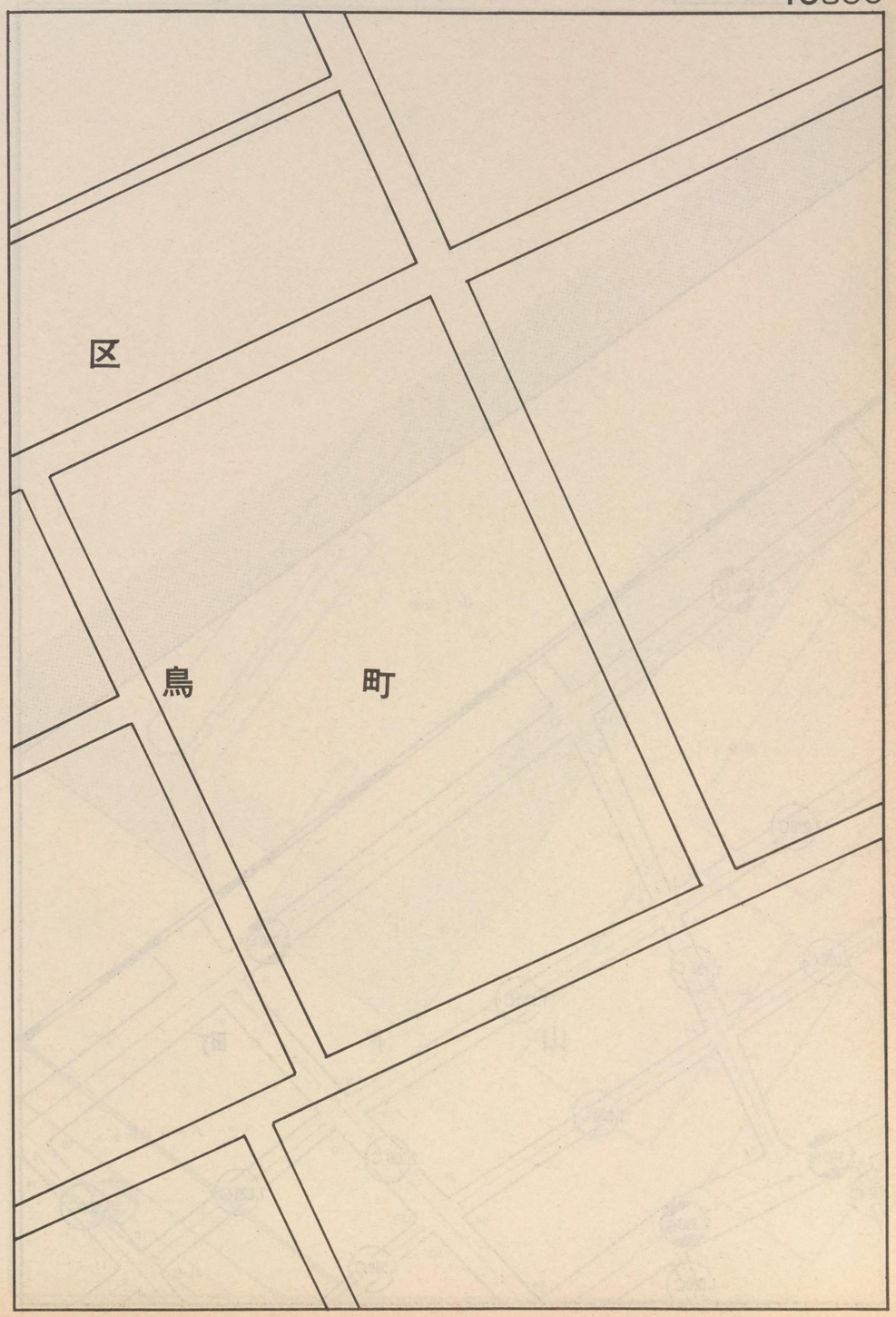

64
元
46057

記号	借地権割合	記号	借地権割合
A	90%	E	50%
B	80%	F	40%
C	70%	G	30%
D	60%	H	20%

繁華街・高度商業地区
道路を中心として全地域
道路沿い

普通商業地区
併用住宅地区
全地域
北側道路沿い
南側全地域

中小工場地区
北側全地域
南側道路沿い
南側全地域

大工場地区
北側全地域
南側道路沿い
北側全地域

普通住宅地区
家内工業地区
無印は全地域

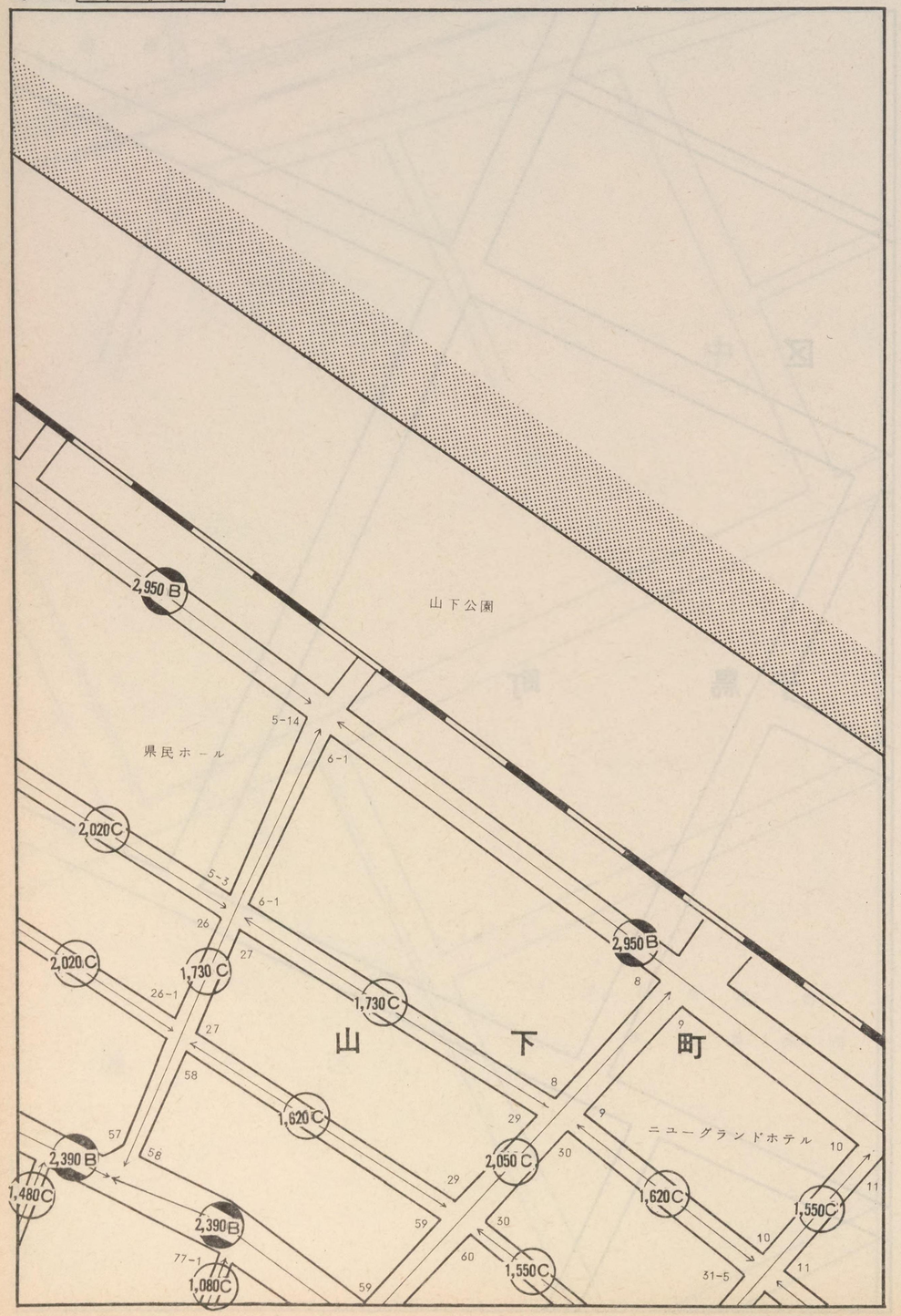

46049 山 下 町 46065

46058

横浜中
（中 区）

64
元
46057

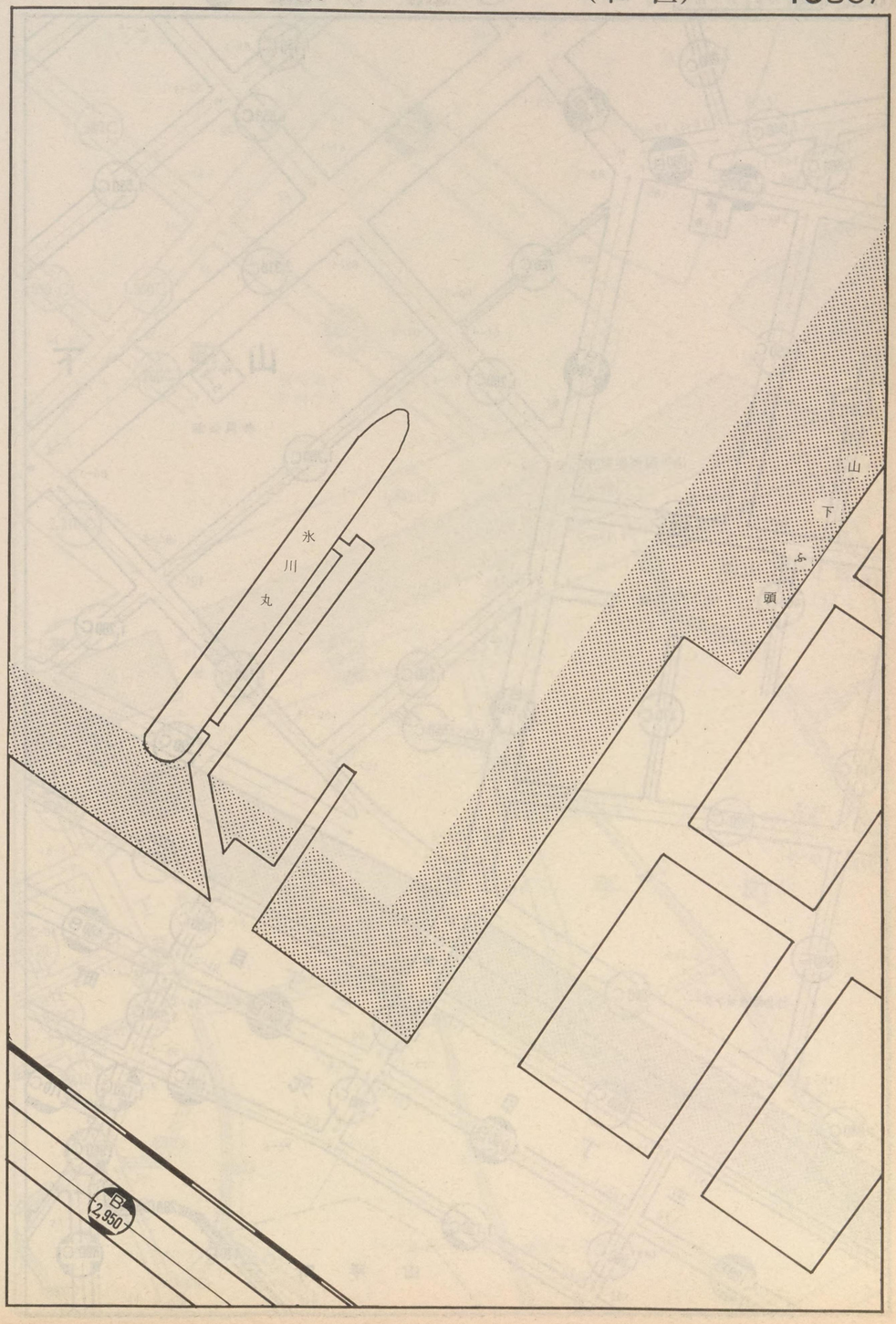

64
元
46058

記号	借地権割合	記号	借地権割合
A	90%	E	50%
B	80%	F	40%
C	70%	G	30%
D	60%	H	20%

繁華街・高度商業地区
道路を中心として全地域
道路沿い

普通商業地区
併用住宅地区
全地域
北側道路沿い
南側全地域

中小工場地区
北側全地域
南側道路沿い
南側全地域

大工場地区
北側全地域
南側道路沿い
北側全地域

普通住宅地区
家内工業地区
無印は全地域

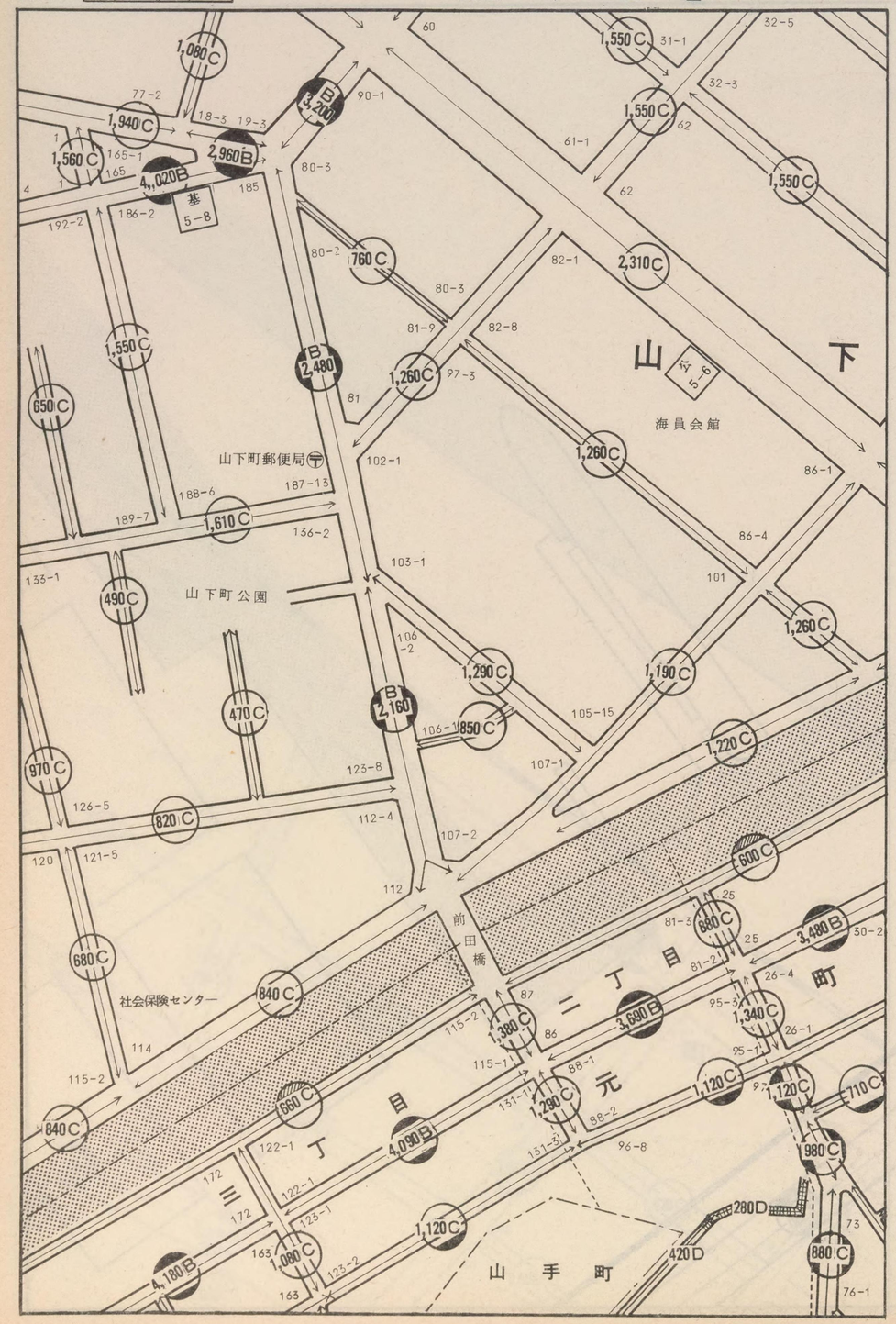

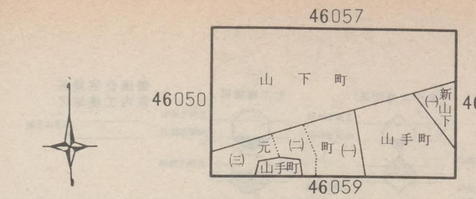

横浜中（中区）

64
元
46058

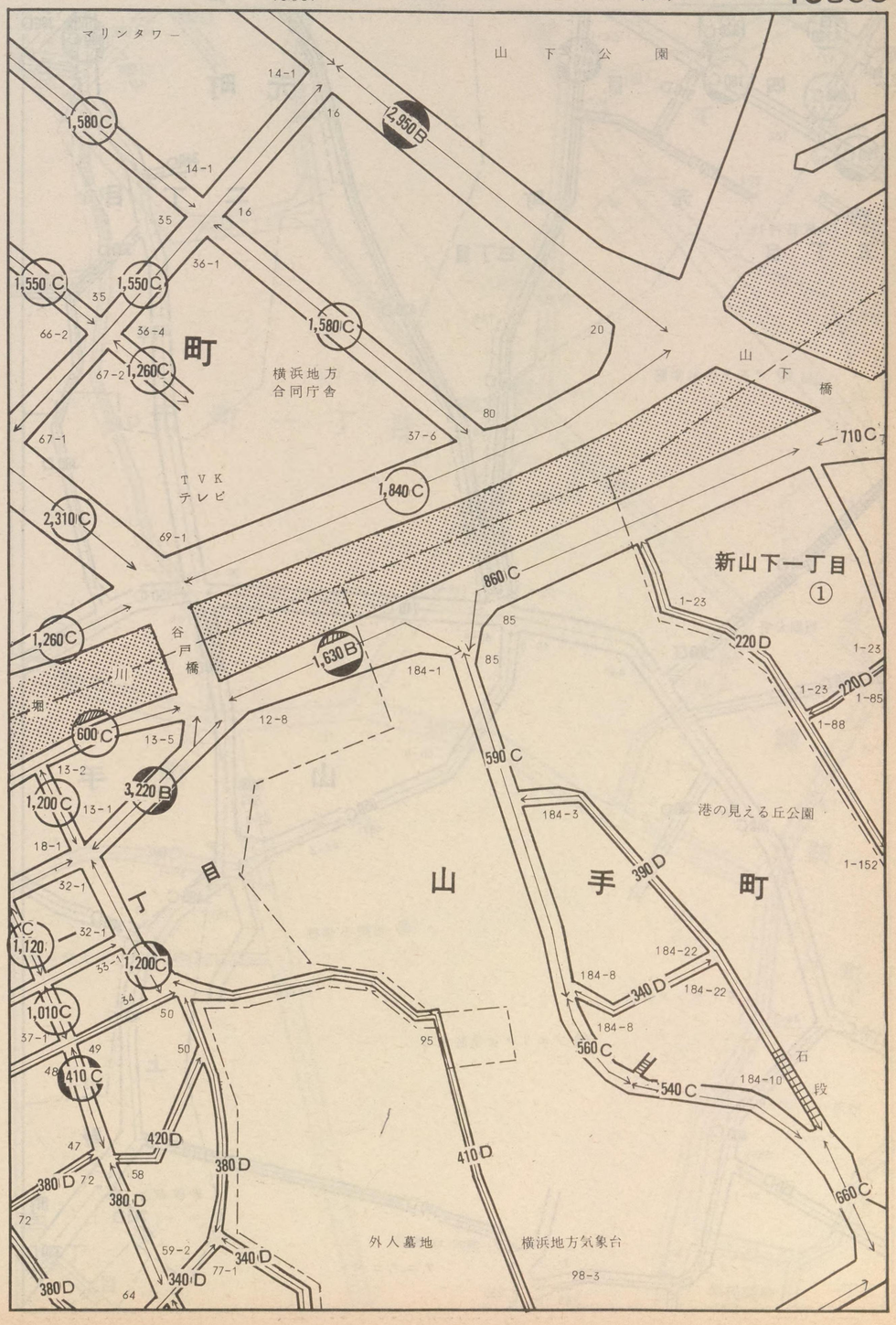

64
元
46059

記号	借地権割合	記号	借地権割合
A	90%	E	50%
B	80%	F	40%
C	70%	G	30%
D	60%	H	20%

繁華街・高度商業地区
道路を中心として全地域
道路沿い

普通商業地区
併用住宅地区
全地域
北側道路沿い
南側全地域

中小工場地区
北側全地域
南側道路沿い
南側全地域

大工場地区
北側全地域
南側道路沿い
北側全地域

普通住宅地区
家内工業地区
無印は全地域

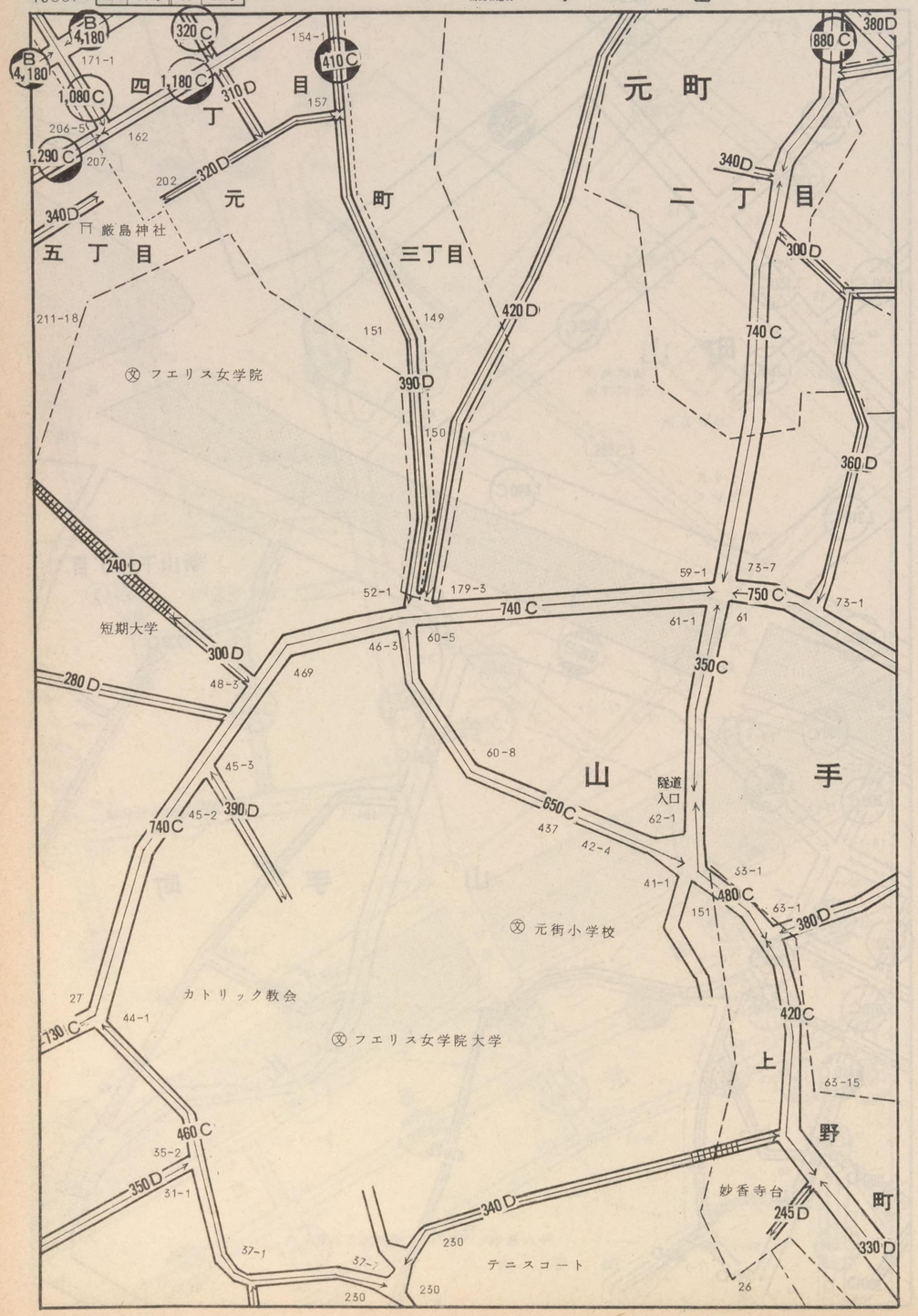

64
元
46059

横浜中
(中区)

64
元
46060

記号	借地権割合	記号	借地権割合
A	90%	E	50%
B	80%	F	40%
C	70%	G	30%
D	60%	H	20%

繁華街・高度商業地区
道路を中心として全域
道路沿い

普通商業地区
併用住宅地区
全地域
北側道路沿い
南側全地域

中小工場地区
北側全地域
南側道路沿い
南側全地域

大工場地区
北側全地域
南側道路沿い
北側全地域

普通住宅地区
家内工業地区
無印は全地域

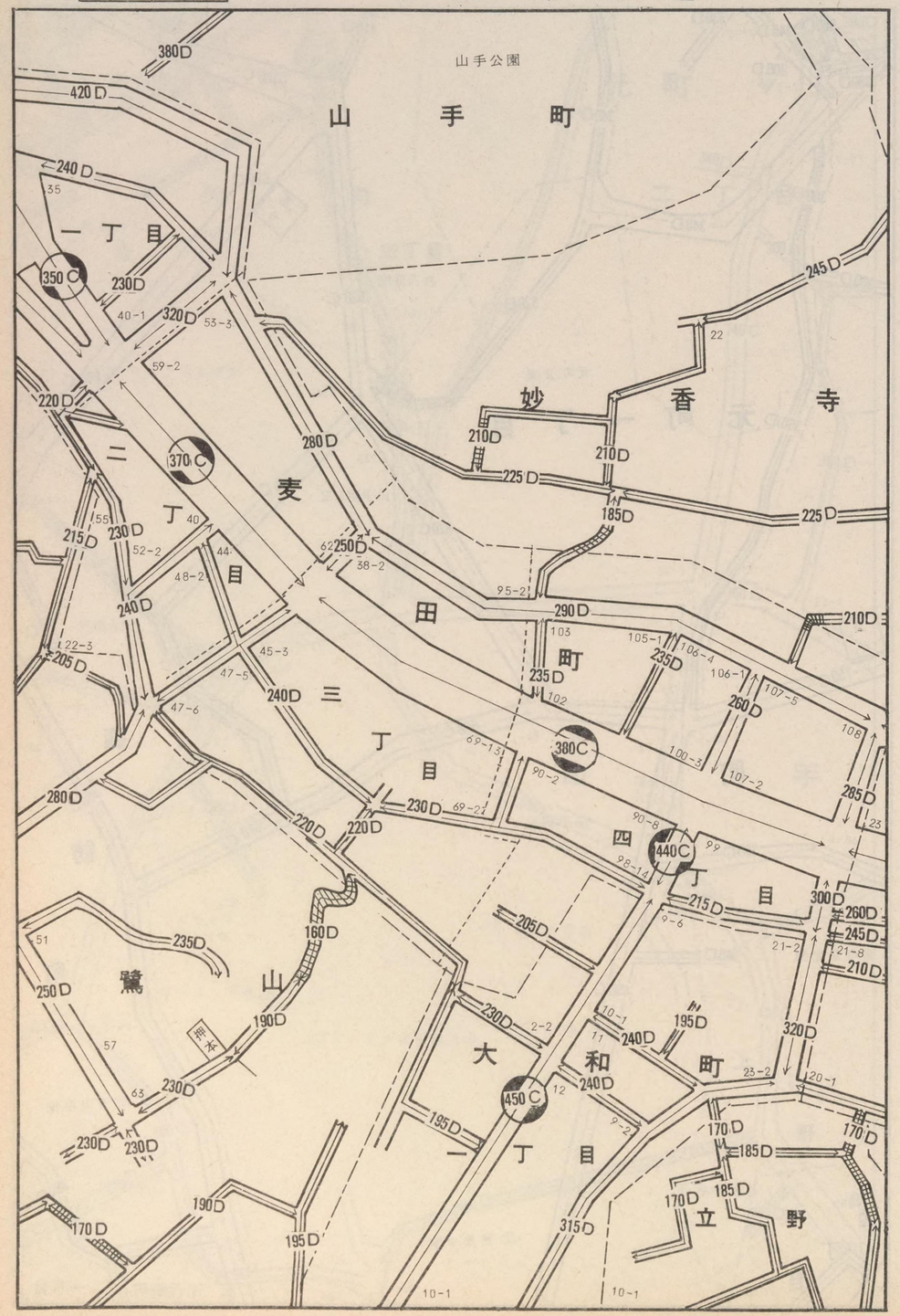

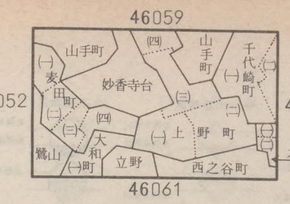

横浜中（中区）

64
元
46060

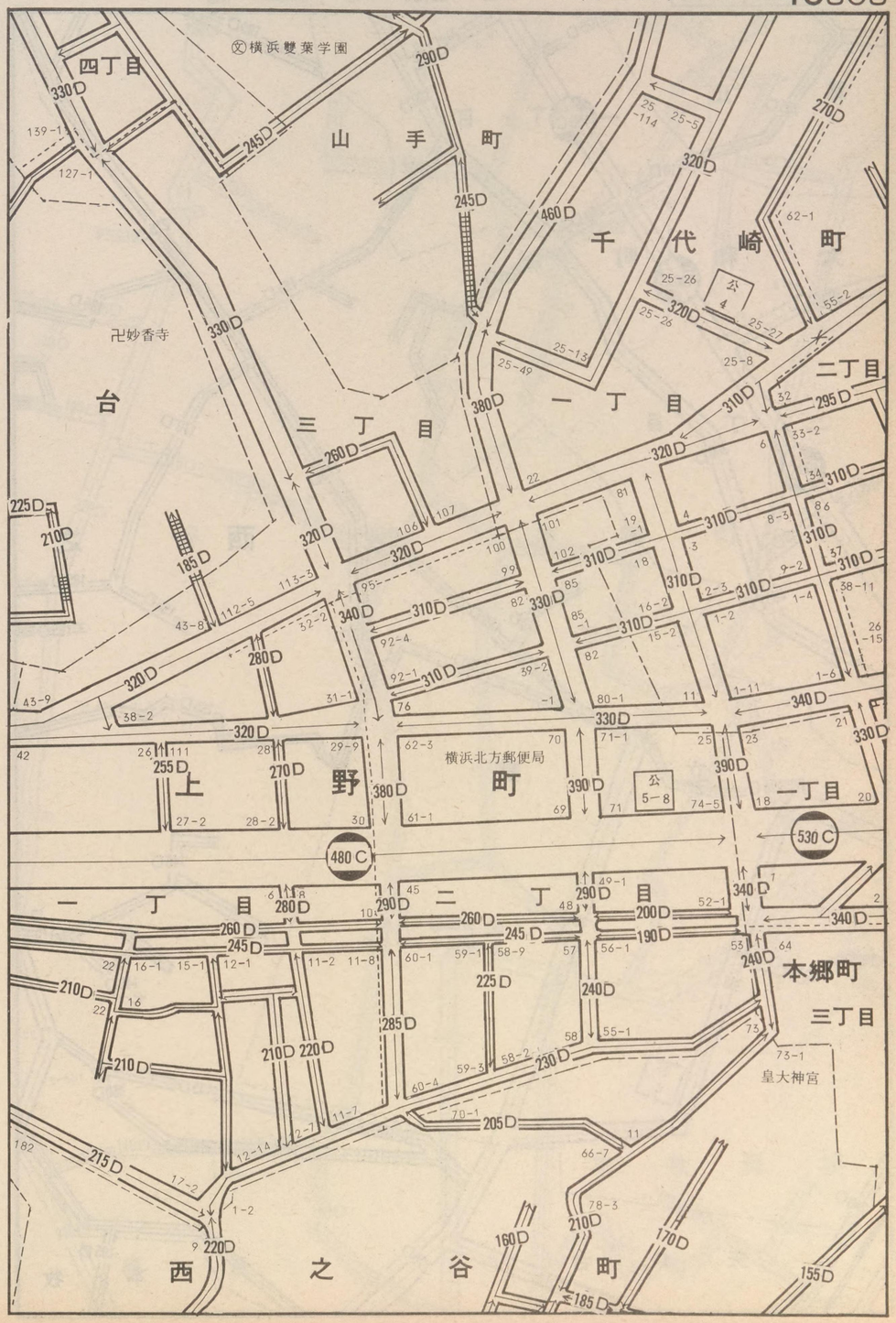

64 元

46061

記号	借地権割合	記号	借地権割合
A	90%	E	50%
B	80%	F	40%
C	70%	G	30%
D	60%	H	20%

繁華街・高度商業地区
道路を中心として全地域
道路沿い

普通商業地区
併用住宅地区
全地域
北側道路沿い
南側全地域

中小工場地区
北側全地域
南側道路沿い
南側全地域

大工場地区
北側全地域
南側道路沿い
北側全地域

普通住宅地区
家内工業地区
無印は全地域

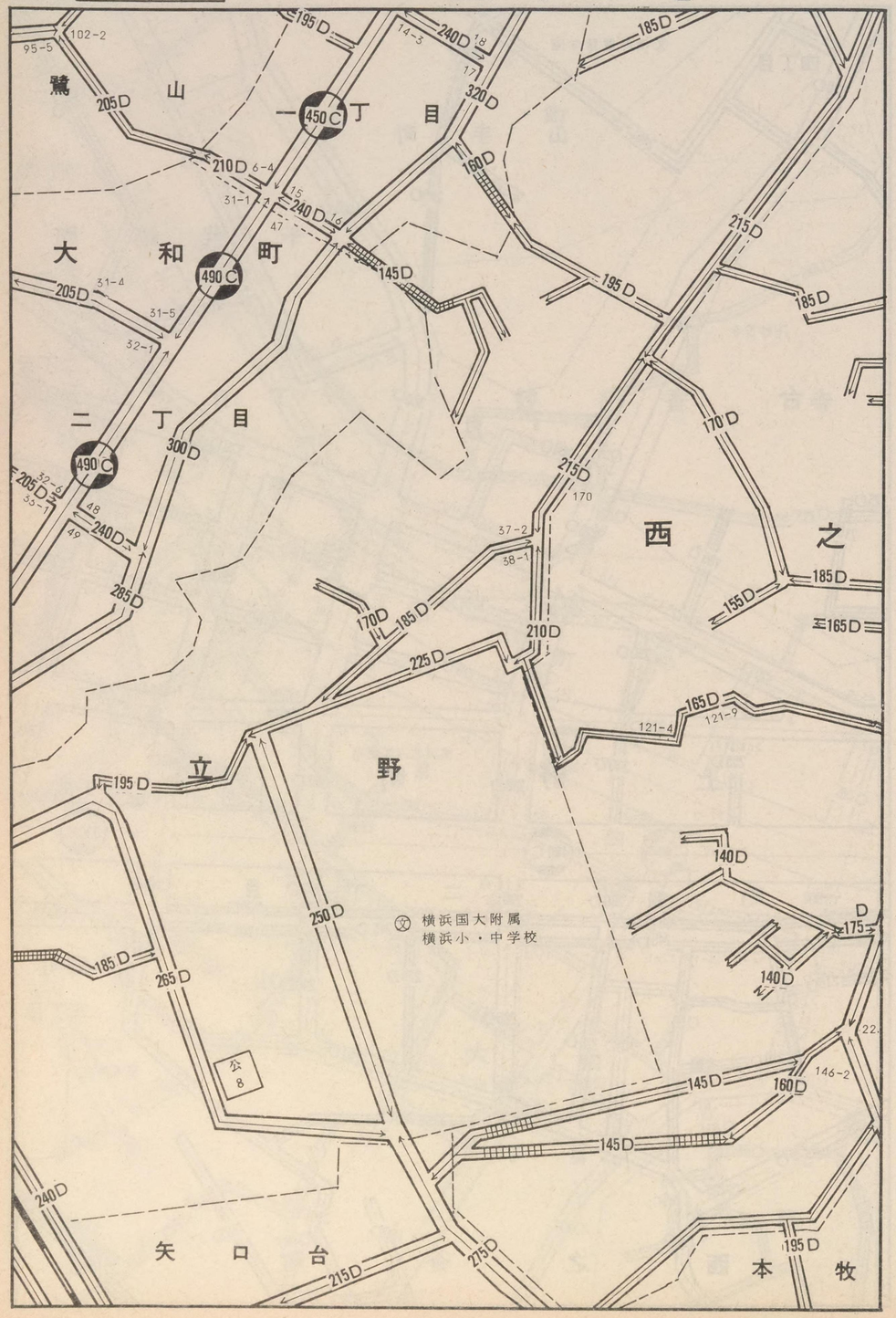

46060

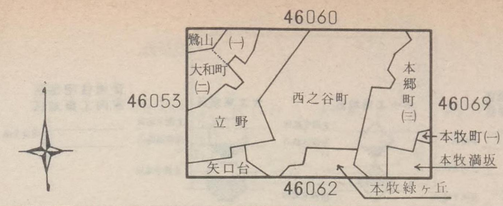

横浜中（中区）

64 元

46061

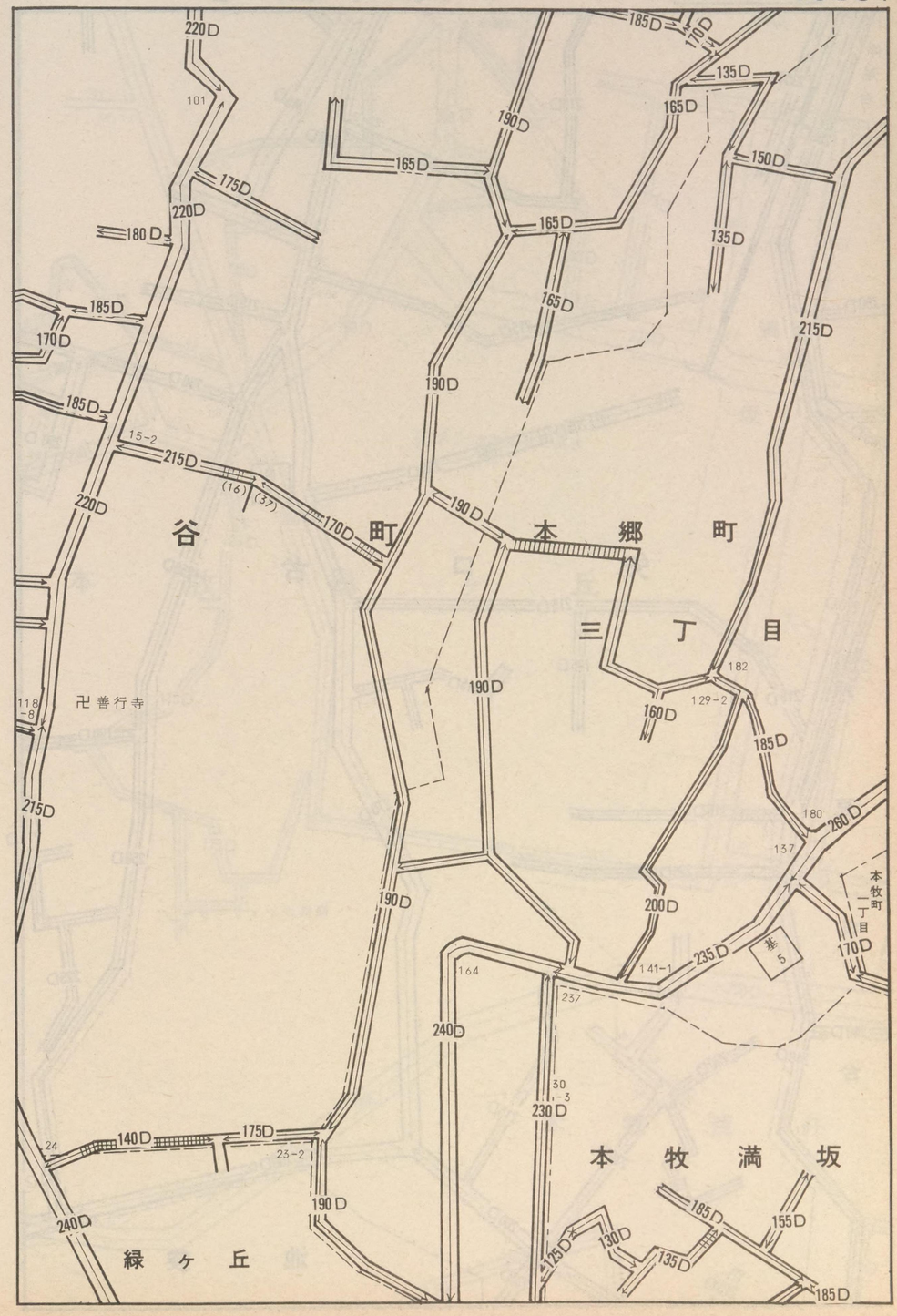

64
元
46062

記号	借地権割合	記号	借地権割合
A	90%	E	50%
B	80%	F	40%
C	70%	G	30%
D	60%	H	20%

繁華街・高度商業地区
道路を中心として全地域
道路沿い

普通商業地区
併用住宅地区
全地域
北側道路沿い
南側全地域

中小工場地区
北側全地域
南側道路沿い
南側全地域

大工場地区
北側全地域
南側道路沿い
北側全地域

普通住宅地区
家内工業地区
無印は全地域

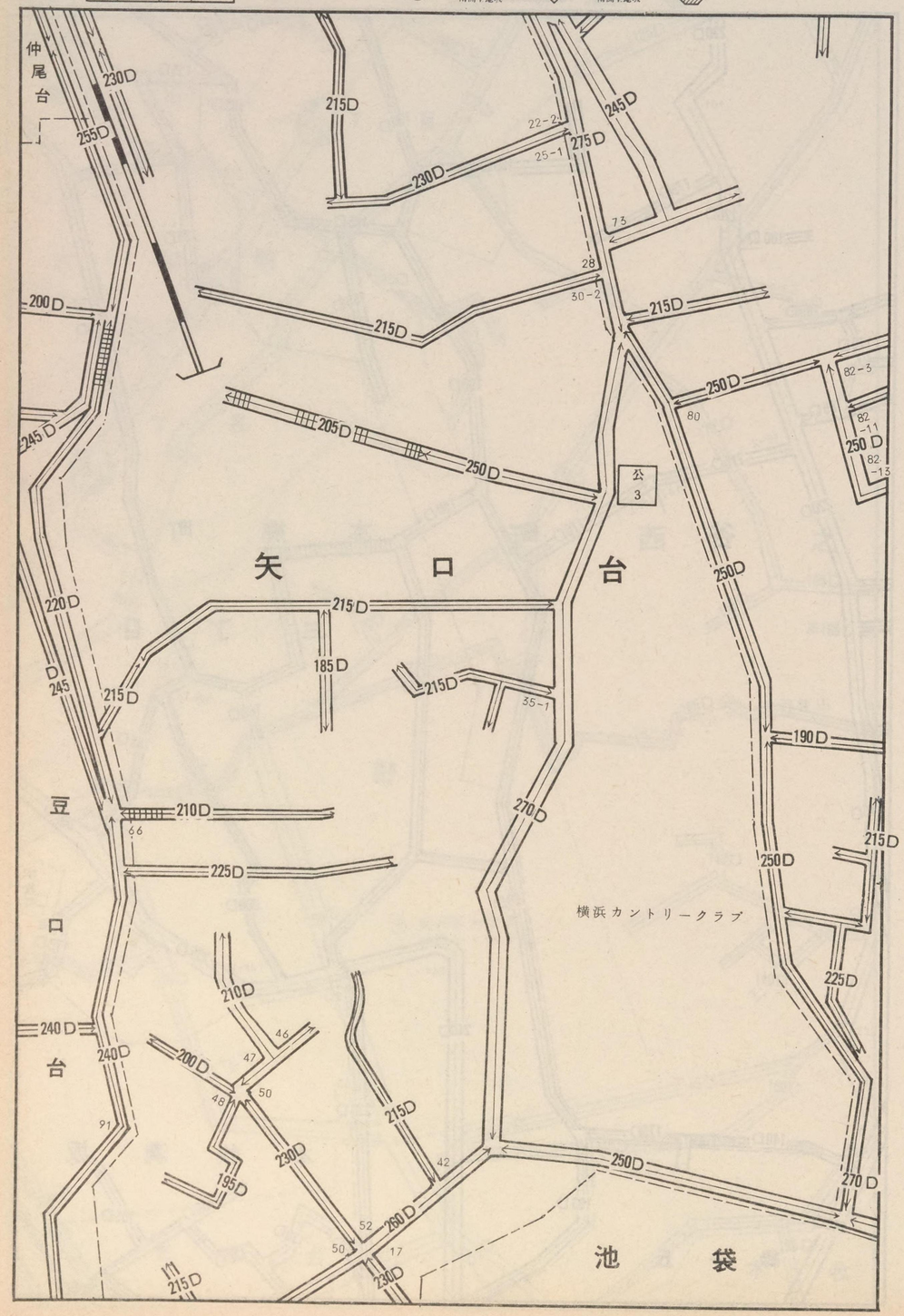

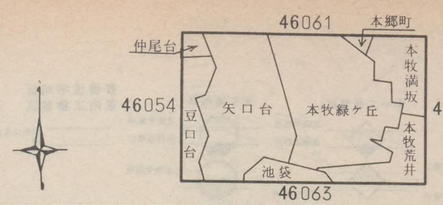

横浜中（中区）

64
元
46062

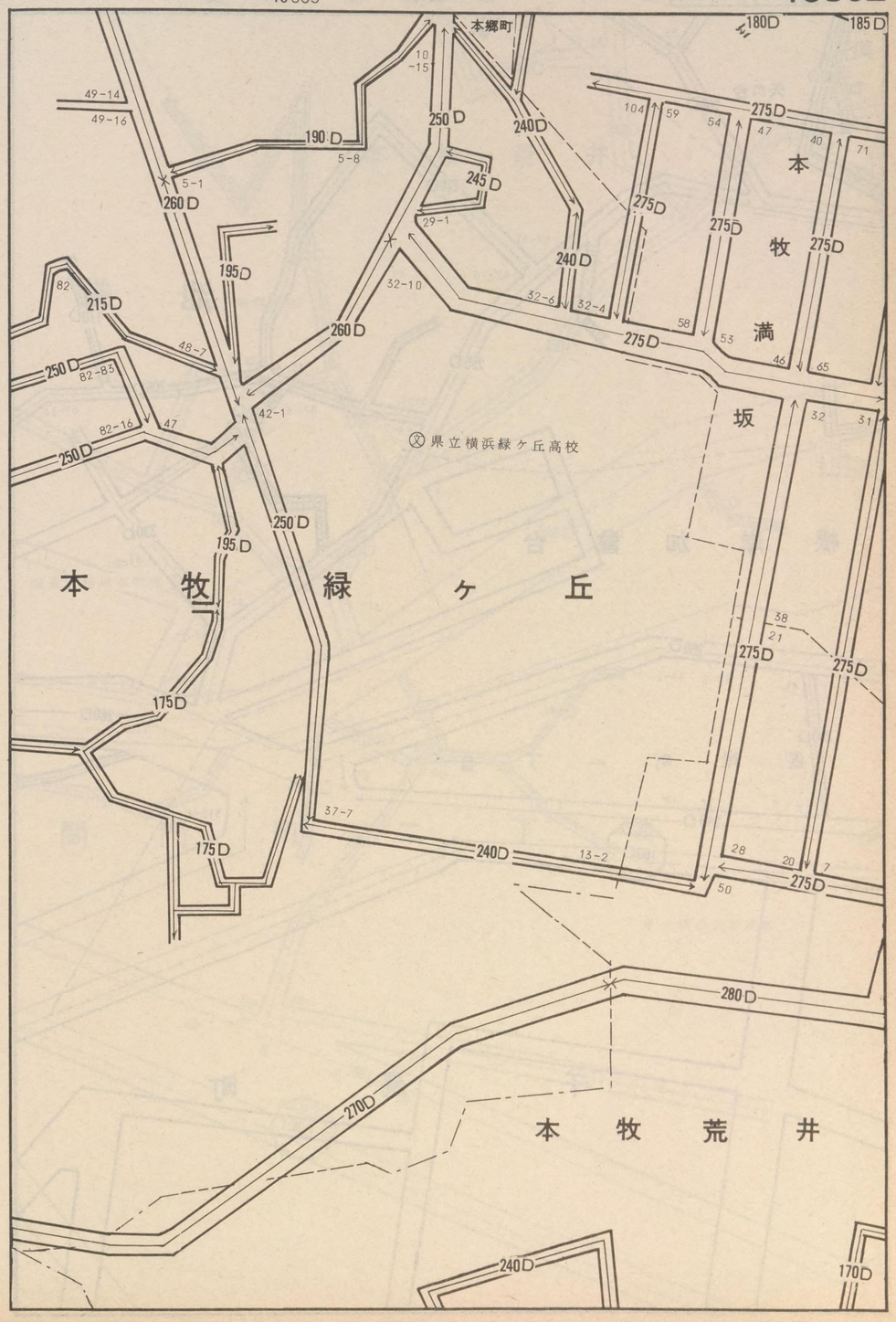

64
元
46063

記号	借地権割合	記号	借地権割合
A	90%	E	50%
B	80%	F	40%
C	70%	G	30%
D	60%	H	20%

繁華街・高度商業地区
道路を中心として全地域
道路沿い

普通商業地区
併用住宅地区
全地域
北側道路沿い
南側全地域

中小工場地区
北側全地域
南側道路沿い
南側全地域

大工場地区
北側全地域
南側道路沿い
北側全地域

普通住宅地区
家内工業地区
無印は全地域

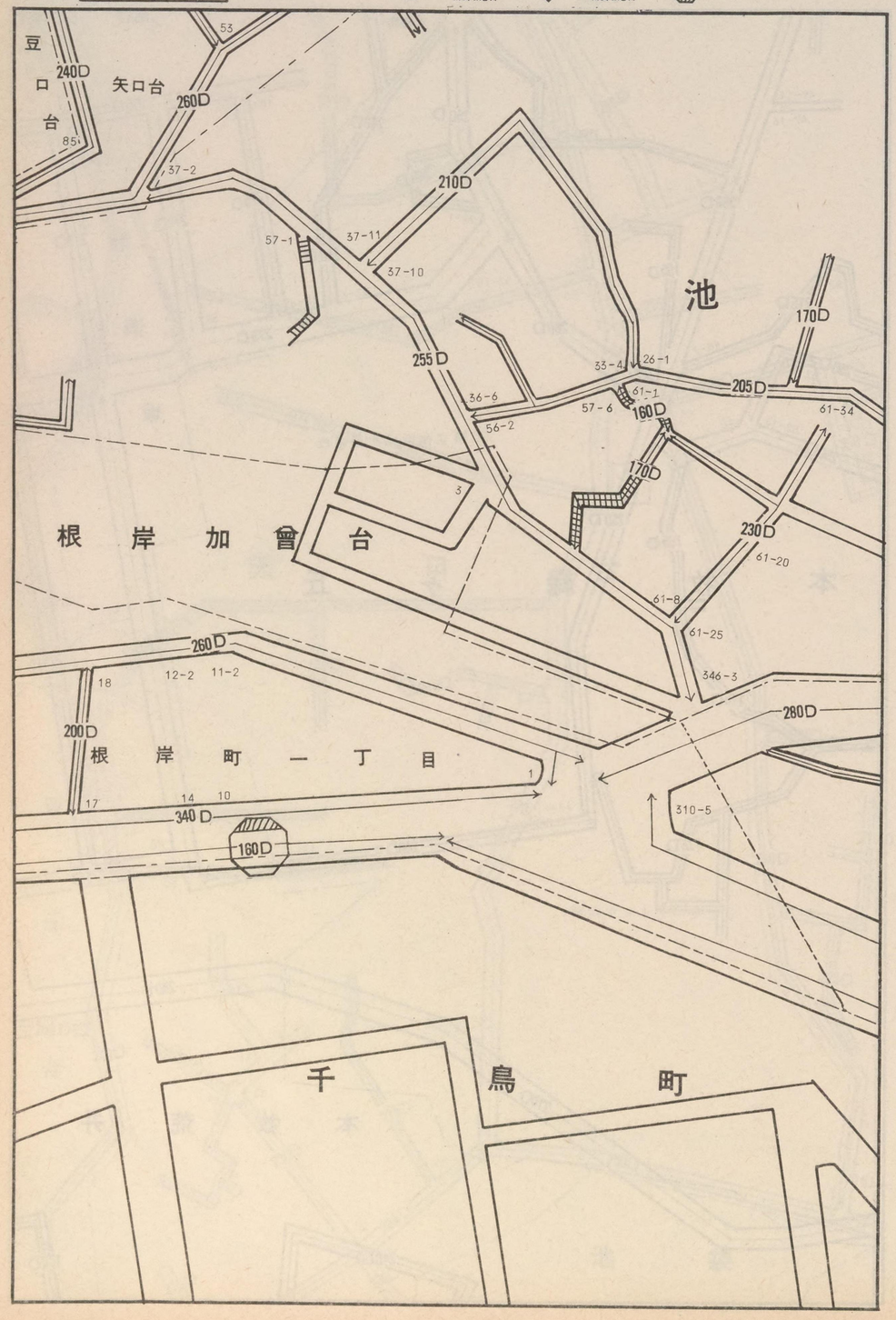

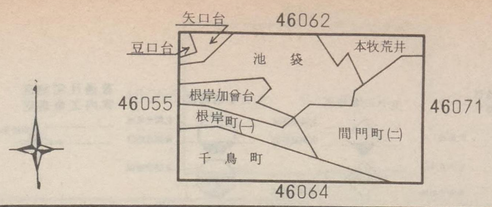

横浜中
(中区)

64
元
46063

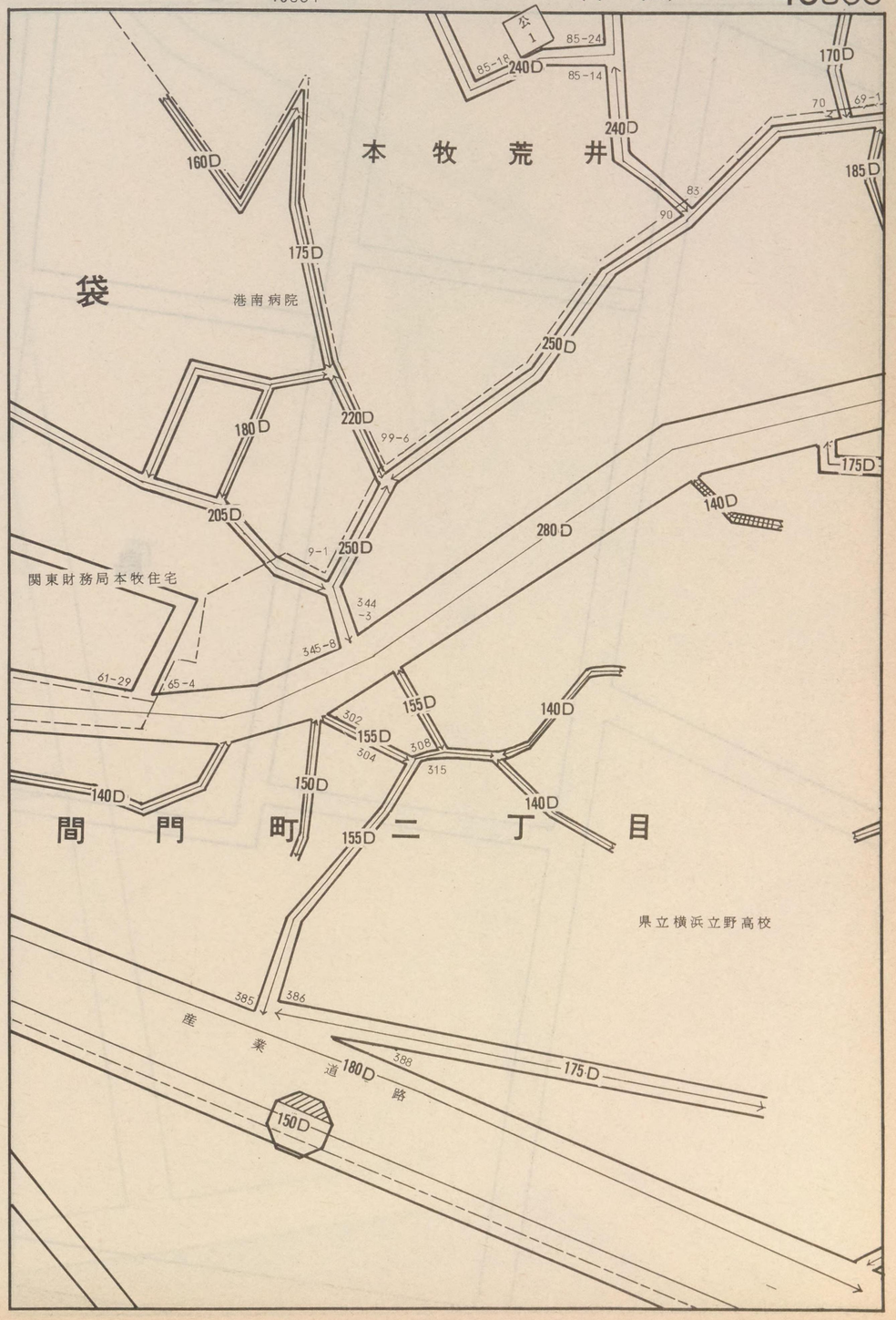

64
元
46064

記号	借地権割合	記号	借地権割合
A	90%	E	50%
B	80%	F	40%
C	70%	G	30%
D	60%	H	20%

繁華街・高度商業地区
道路を中心として全地域
道路沿い

普通商業地区
併用住宅地区
全地域
北側道路沿い
南側全地域

中小工場地区
北側全地域
南側道路沿い
南側全地域

大工場地区
北側全地域
南側道路沿い
北側全地域

普通住宅地区
家内工業地区
無印は全地域

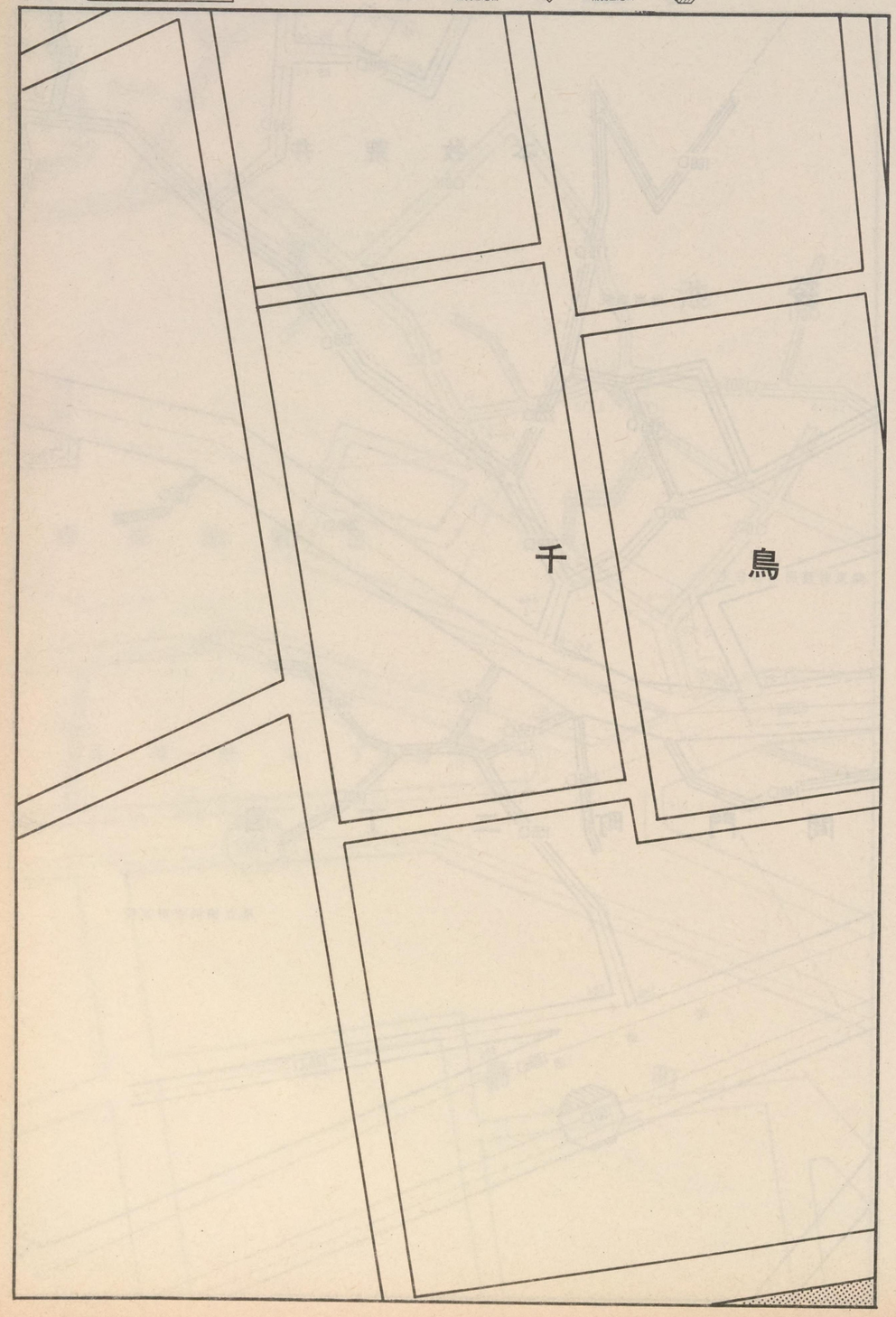

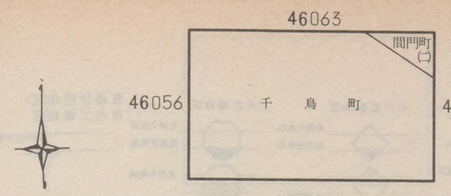

横浜中
（中　区）

64
元
46064

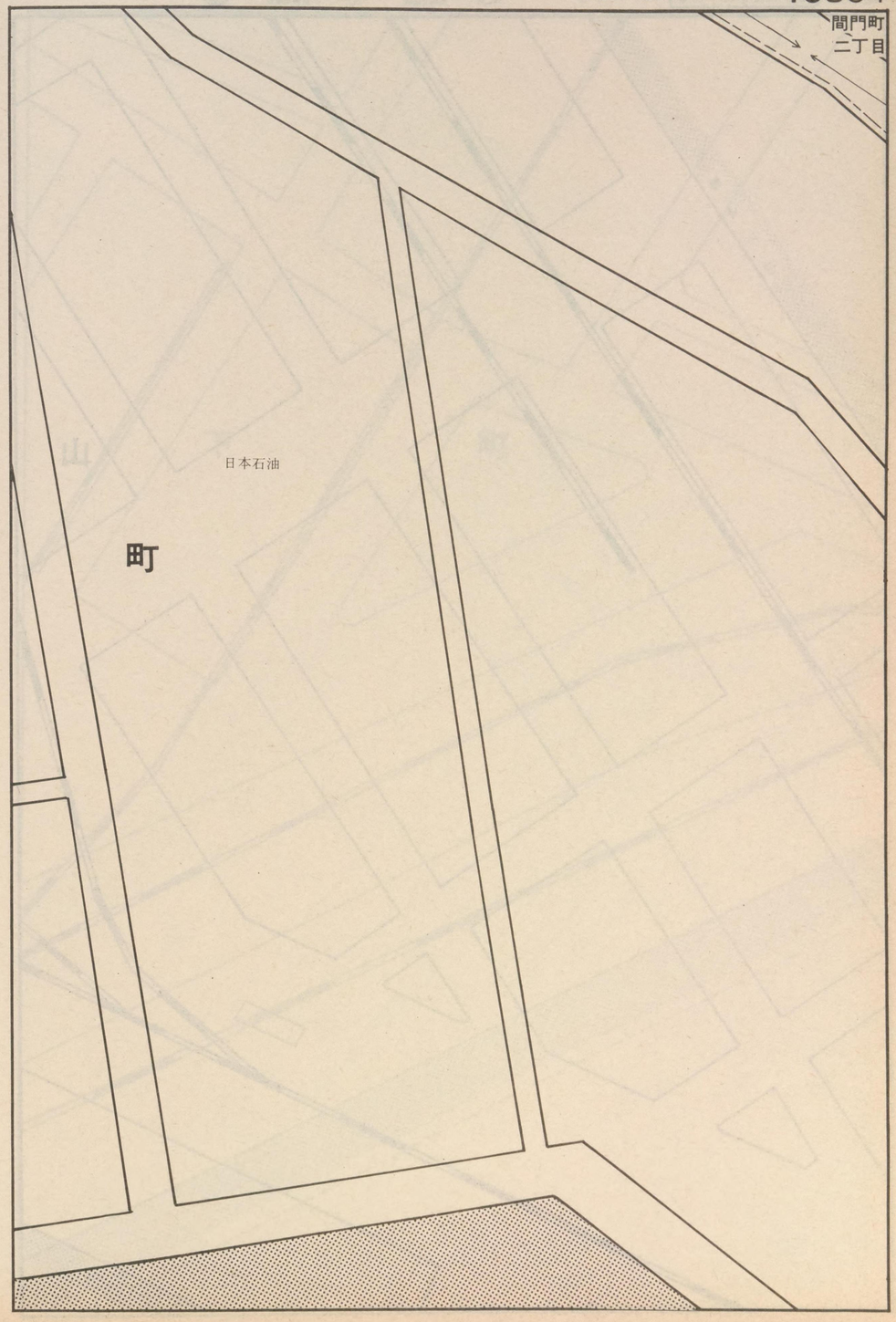

64
元
46065

記号	借地権割合	記号	借地権割合
A	90%	E	50%
B	80%	F	40%
C	70%	G	30%
D	60%	H	20%

繁華街・高度商業地区
道路を中心として全地域
道路沿い

普通商業地区
併用住宅地区
全地域
北側道路沿い
南側全地域

中小工場地区
北側全地域
南側道路沿い
南側全地域

大工場地区
北側全地域
南側道路沿い
北側全地域

普通住宅地区
案内工業地区
無印は全地域

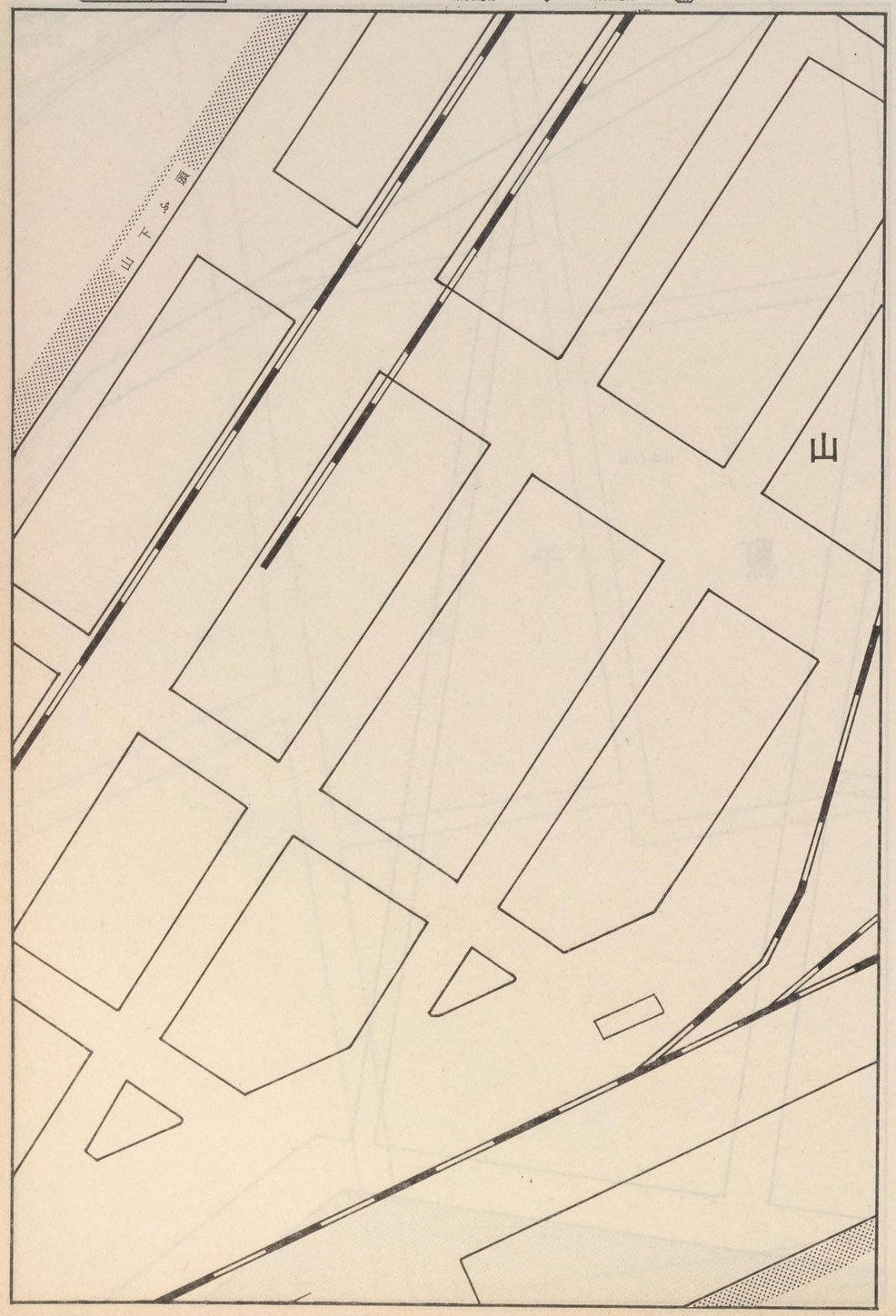

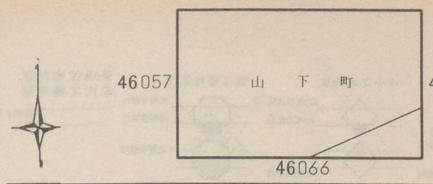

横浜中（中区）

64
元
46065

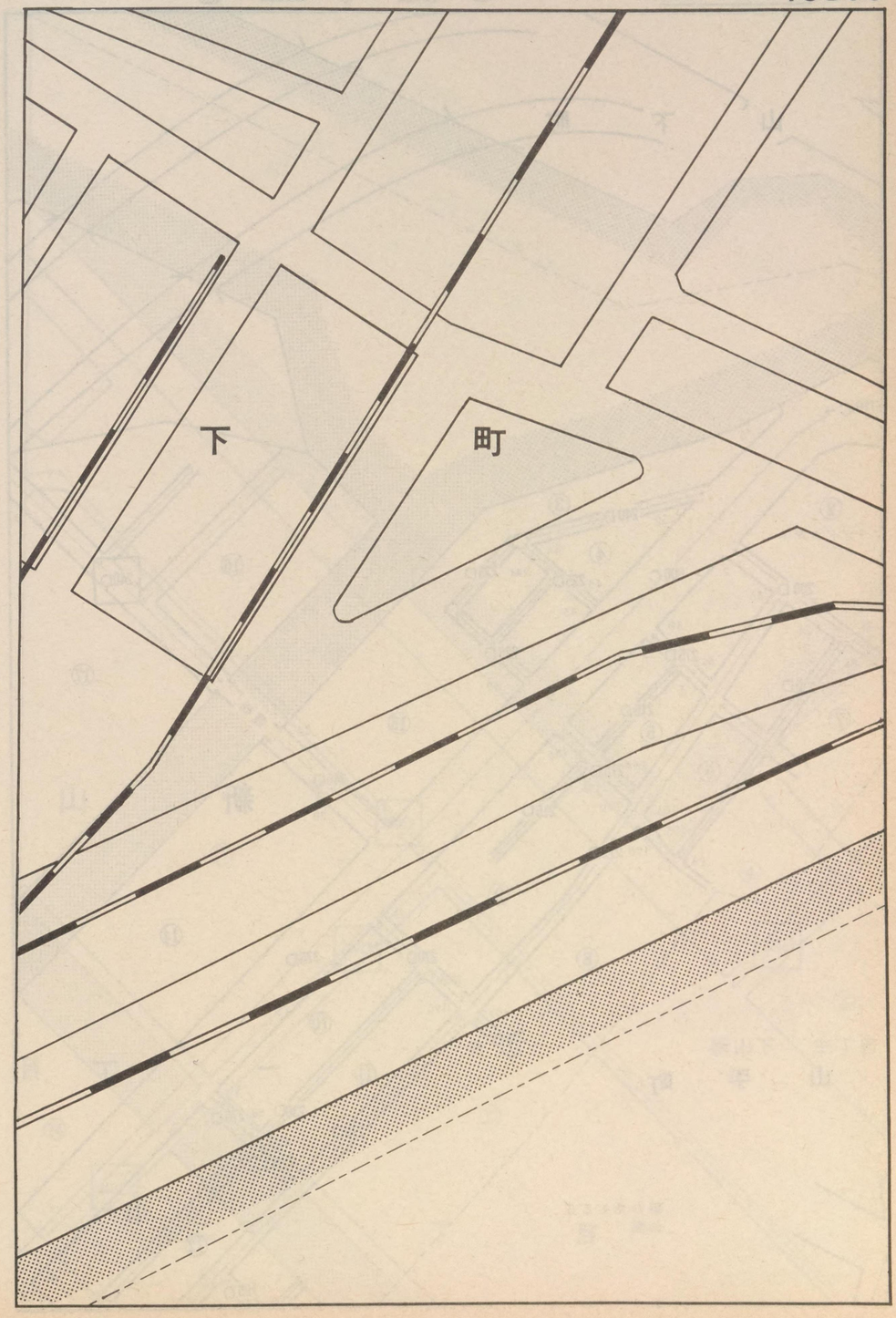

64 元

46066

記号	借地権割合	記号	借地権割合
A	90%	E	50%
B	80%	F	40%
C	70%	G	30%
D	60%	H	20%

繁華街・高度商業地区
道路を中心として全地域
道路沿い

普通商業地区
併用住宅地区
全地域
北側道路沿い
南側全地域

中小工場地区
北側全地域
南側道路沿い
南側全地域

大工場地区
北側全地域
南側道路沿い
北側全地域

普通住宅地区
家内工業地区
無印は全地域

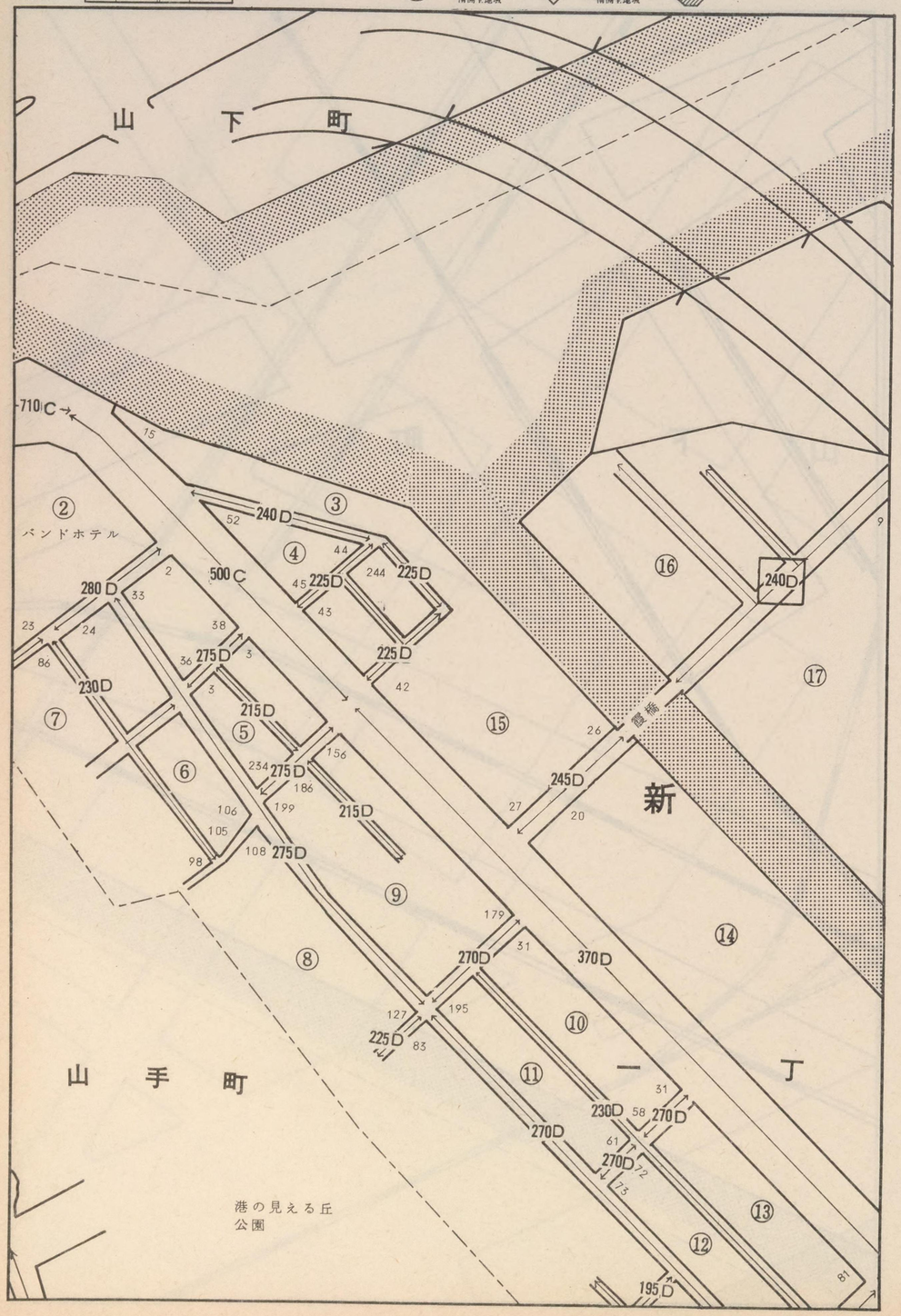

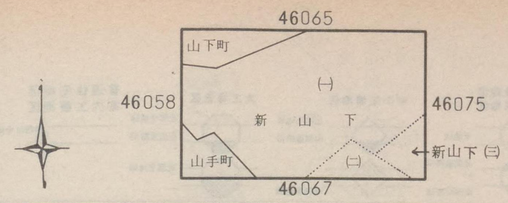

横浜中
(中区)

64 元
46066

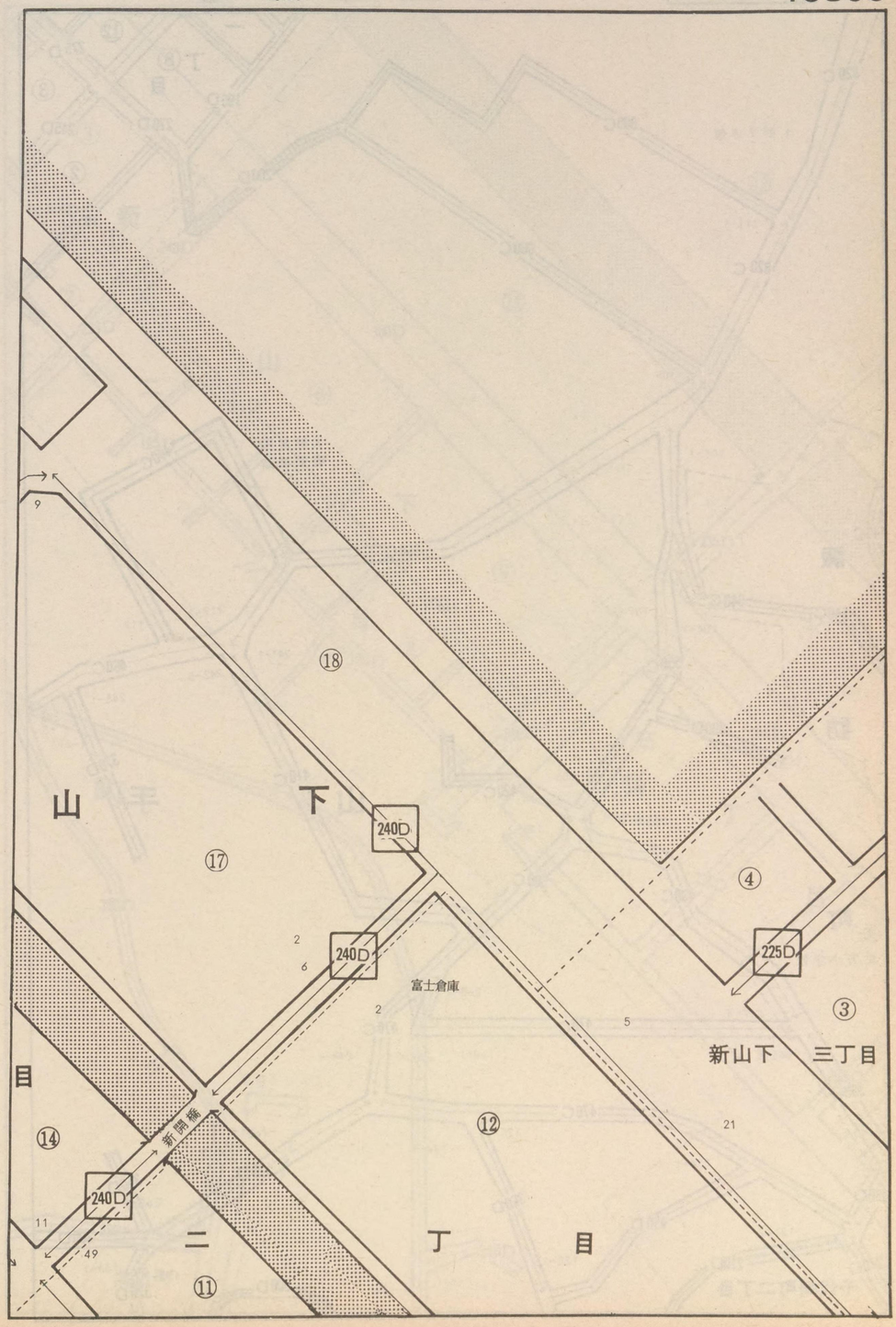

64 元 46067

記号	借地権割合	記号	借地権割合
A	90%	E	50%
B	80%	F	40%
C	70%	G	30%
D	60%	H	20%

繁華街・高度商業地区
道路を中心として全地域
道路沿い

普通商業地区
併用住宅地区
全地域
北側道路沿い
南側全地域

中小工場地区
北側全地域
南側道路沿い
南側全地域

大工場地区
北側全地域
南側道路沿い
北側全地域

普通住宅地区
家内工業地区
無印は全地域

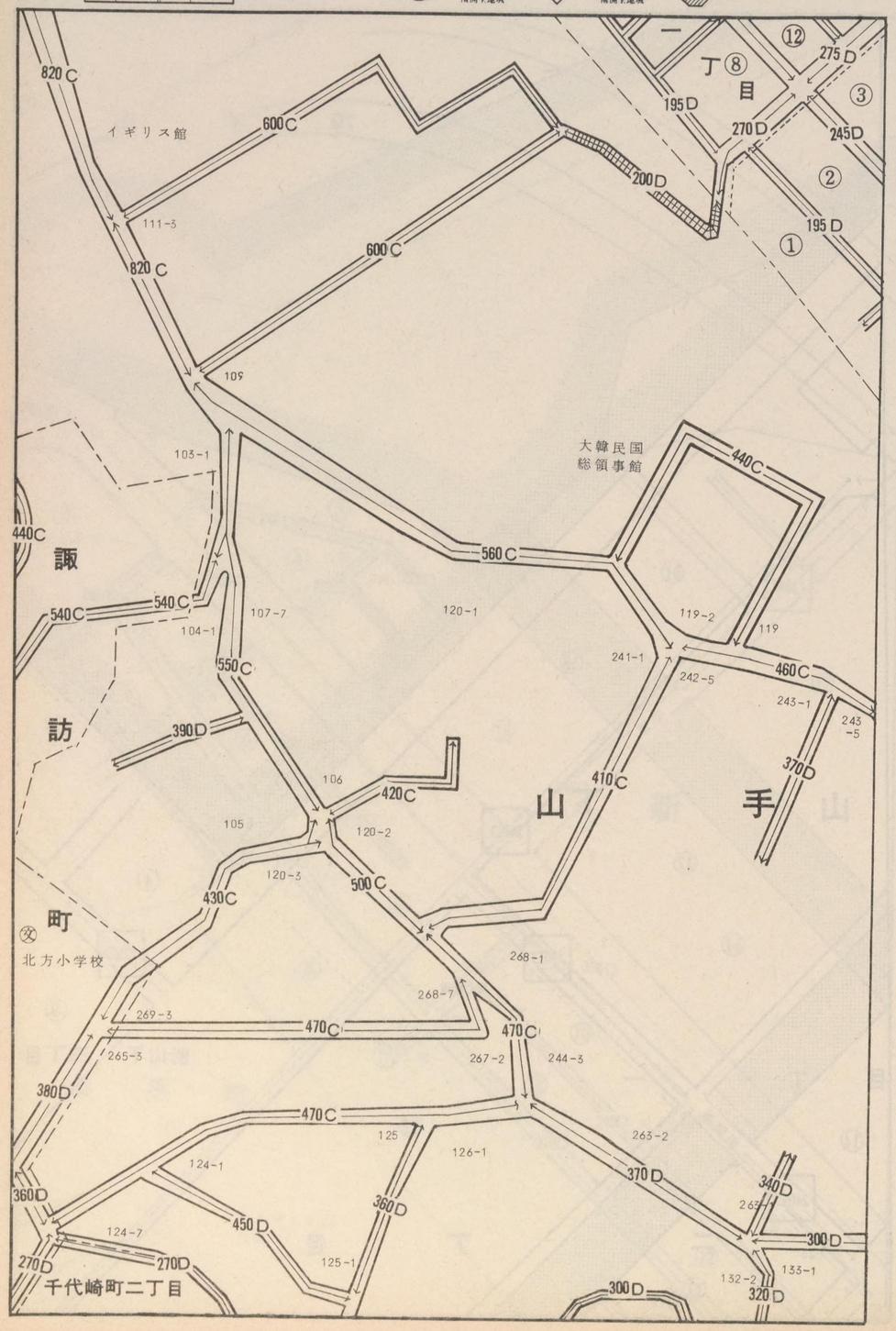

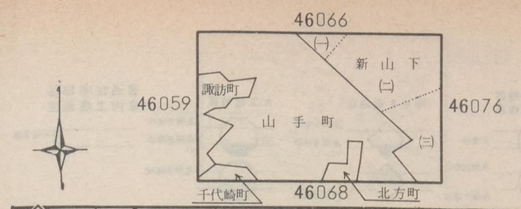

横浜中（中区）

64 元 46067

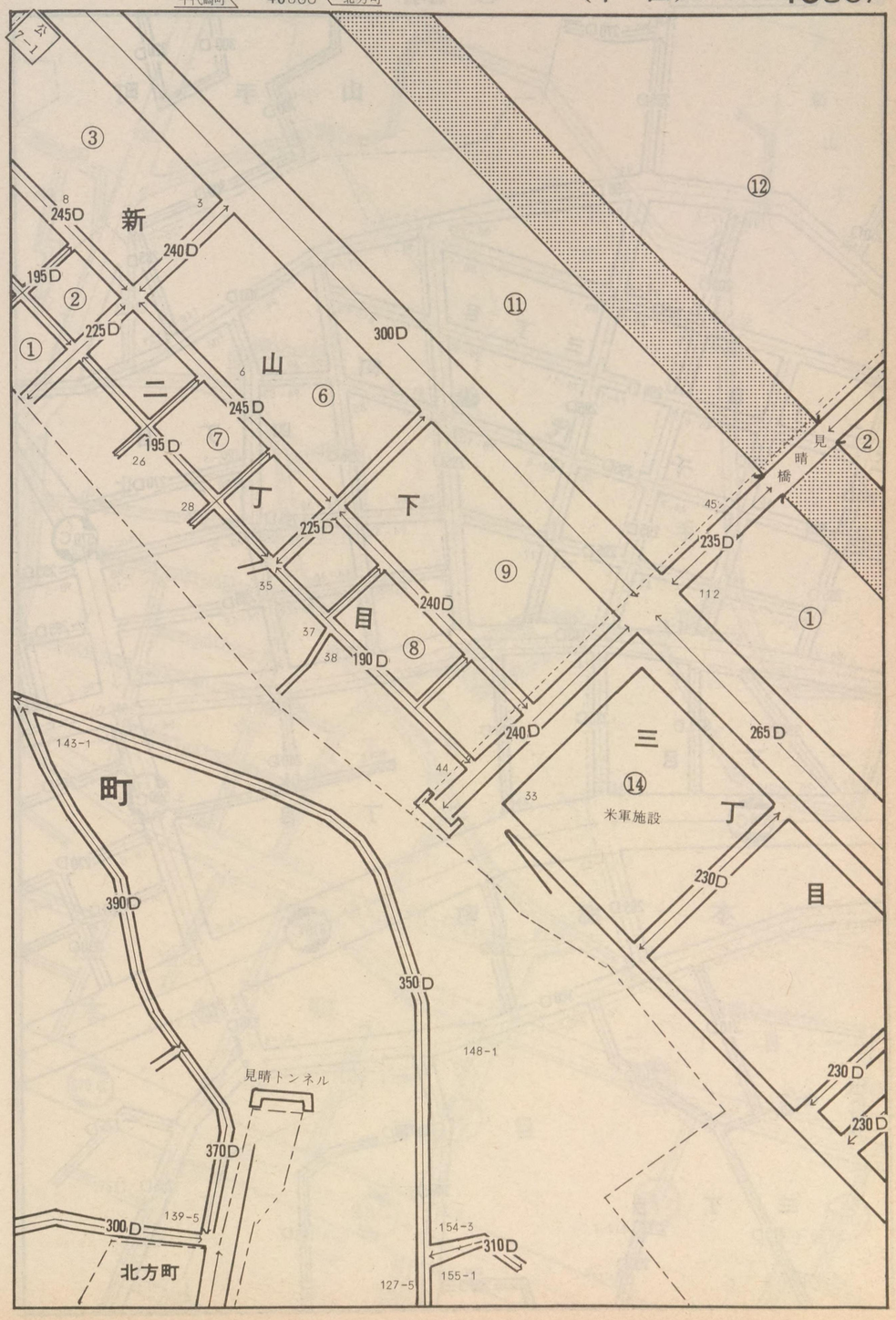

64 元

46068

記号	借地権割合	記号	借地権割合
A	90%	E	50%
B	80%	F	40%
C	70%	G	30%
D	60%	H	20%

繁華街・高度商業地区
道路を中心として全地域
道路沿い

普通商業地区 併用住宅地区
全地域
北側道路沿い
南側全地域

中小工場地区
北側全地域
南側道路沿い
南側全地域

大工場地区
北側全地域
南側道路沿い
北側全地域

普通住宅地区 家内工業地区
無印は全地域

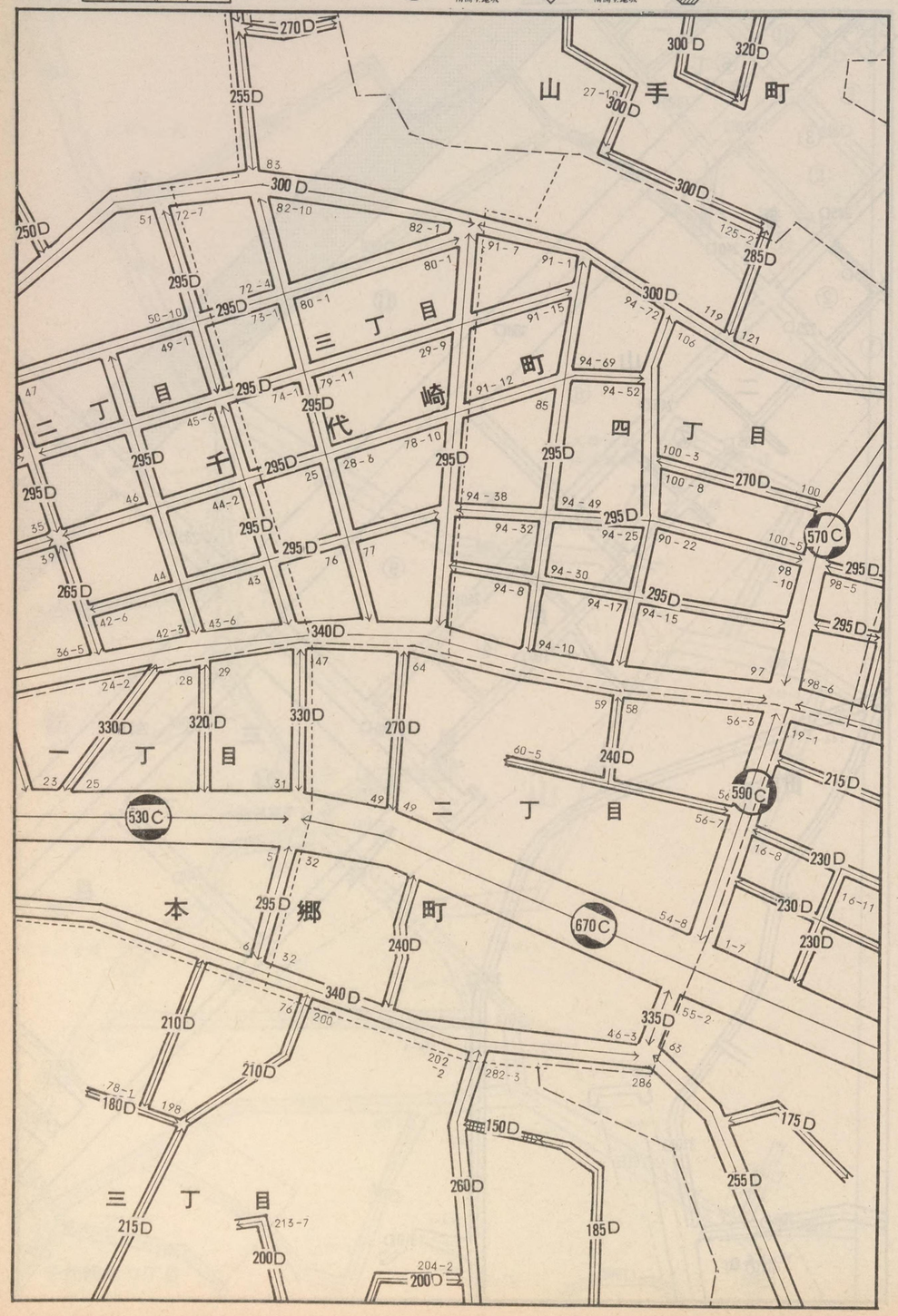

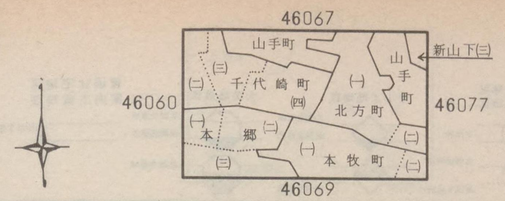

横浜中（中区）

64 元 46068

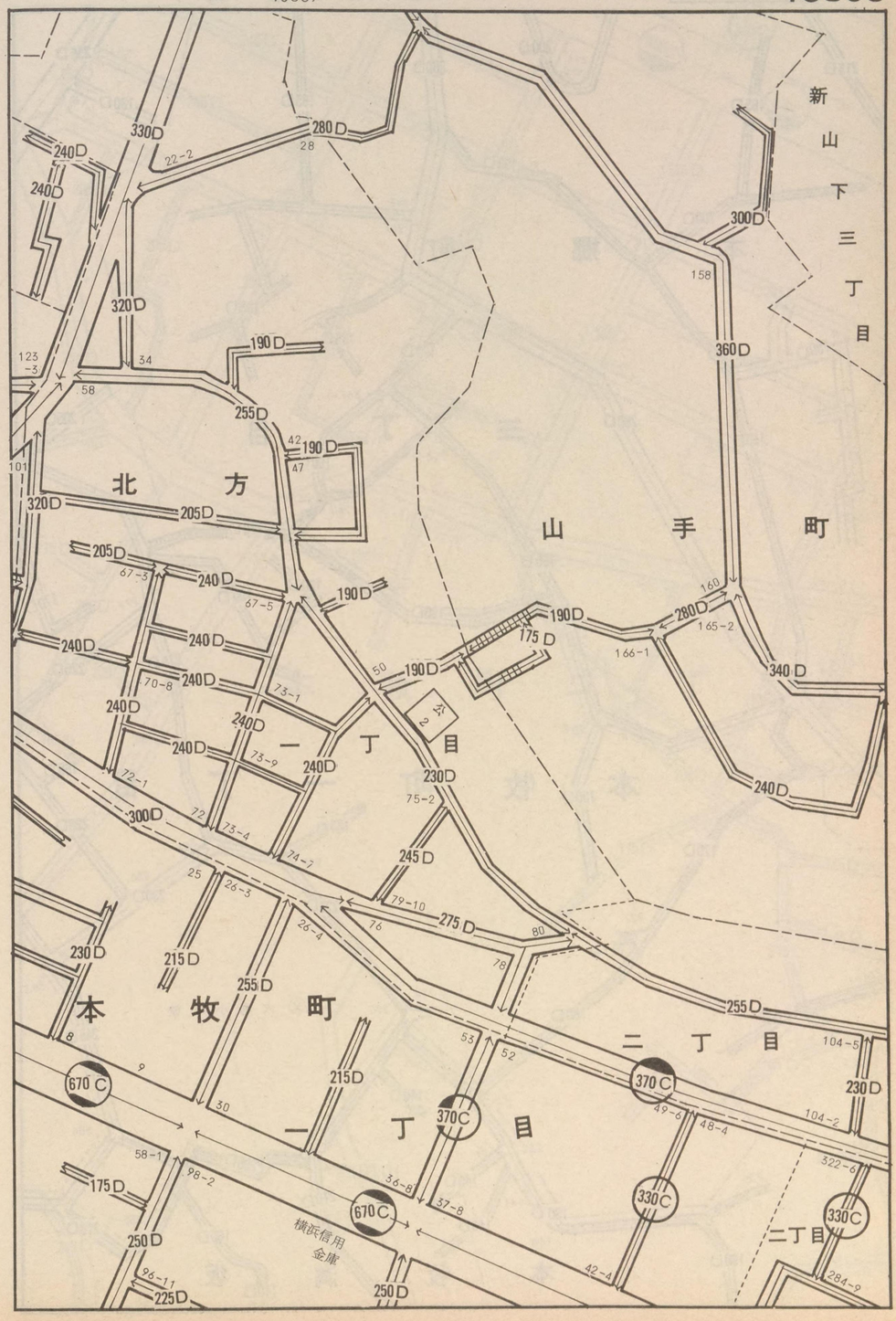

64
元
46069

記号	借地権割合	記号	借地権割合
A	90%	E	50%
B	80%	F	40%
C	70%	G	30%
D	60%	H	20%

繁華街・高度商業地区
道路を中心として全地域
道路沿い

普通商業地区
併用住宅地区
全地域
北側道路沿い
南側全地域

中小工場地区
北側全地域
南側道路沿い
南側全地域

大工場地区
北側全地域
南側道路沿い
北側全地域

普通住宅地区
家内工業地区
無印は全地域

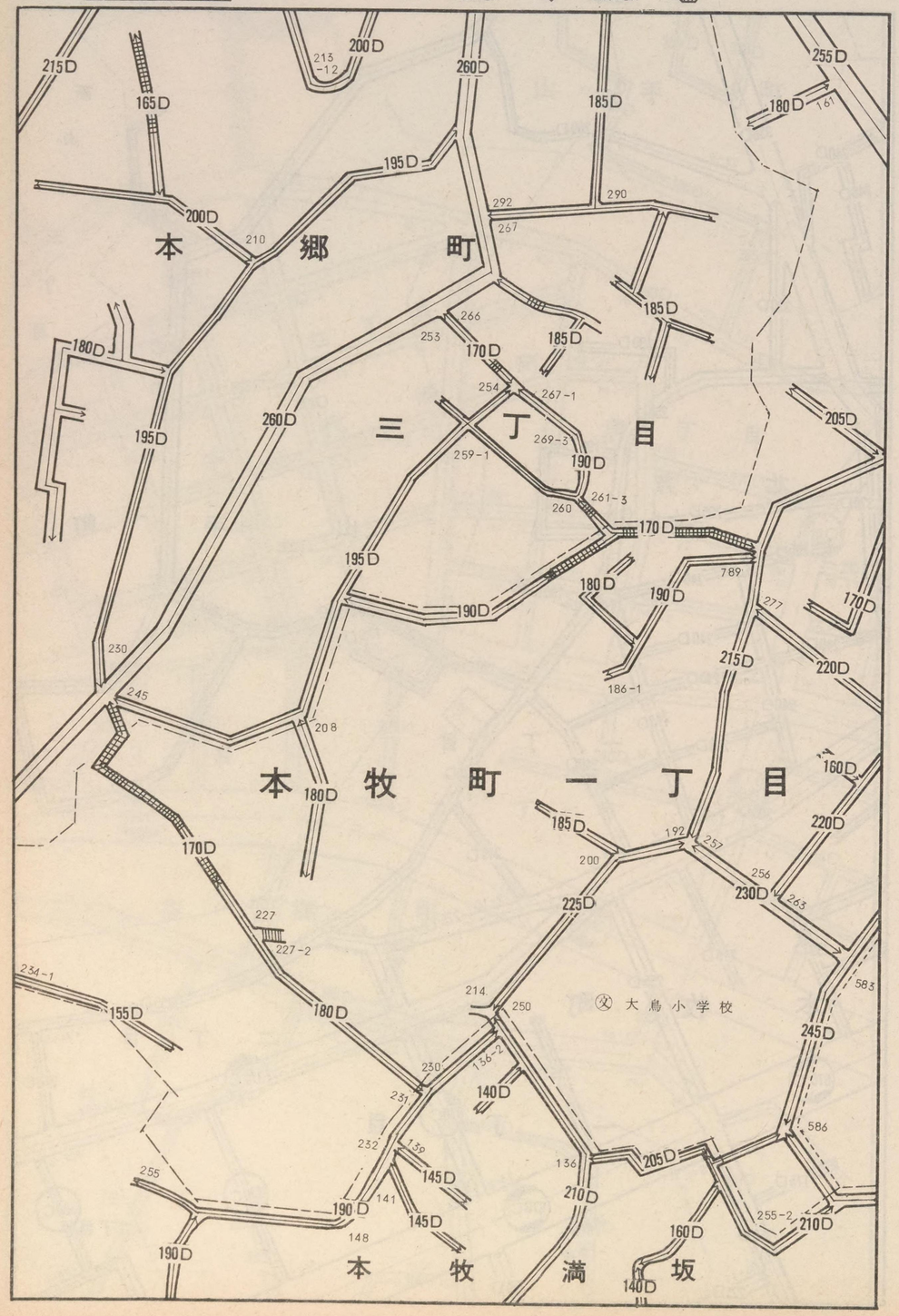

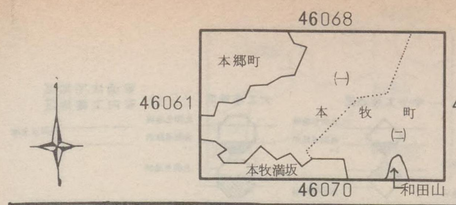

横浜中（中区）

64
元
46069

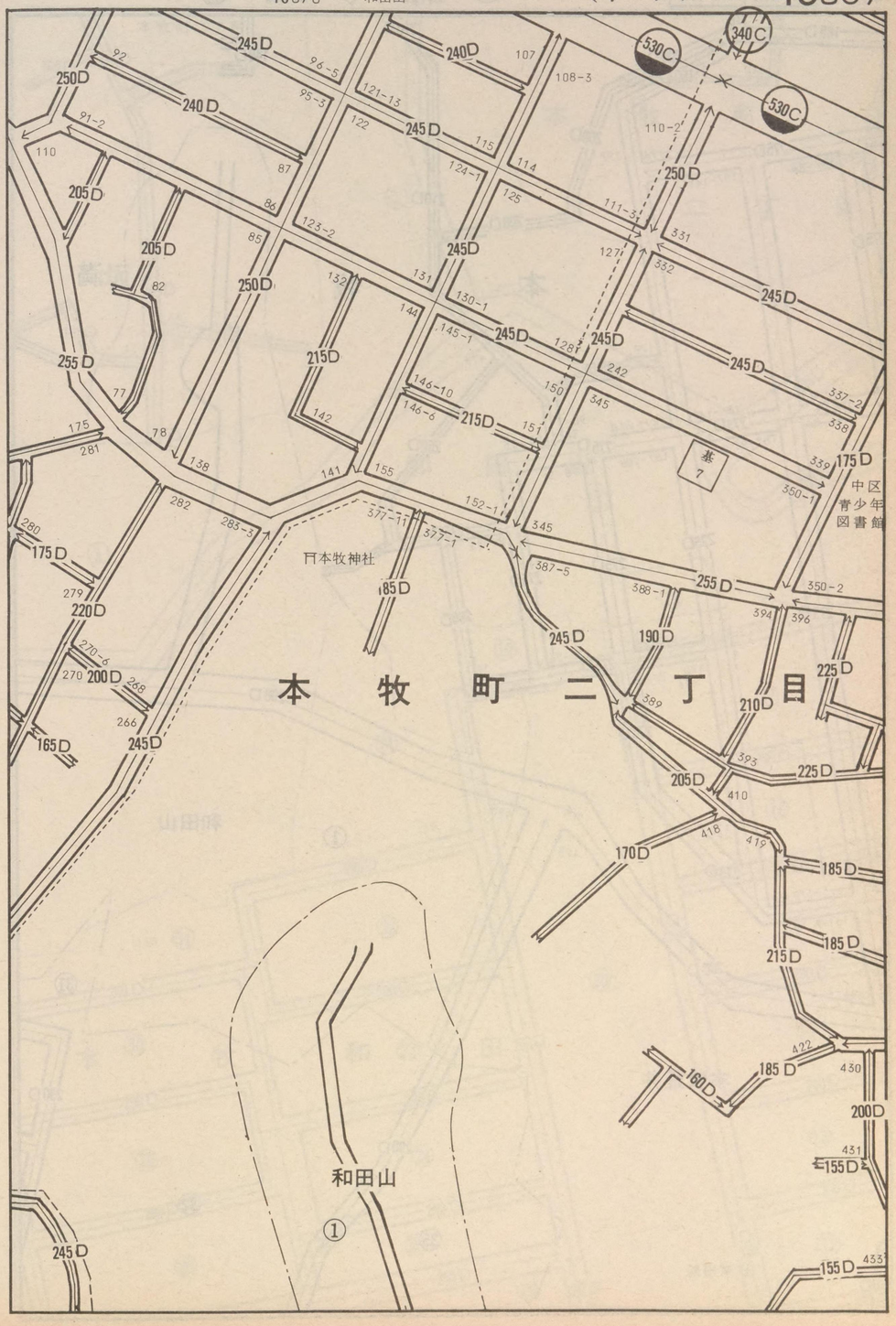

64
元
46070

記号	借地権割合	記号	借地権割合
A	90%	E	50%
B	80%	F	40%
C	70%	G	30%
D	60%	H	20%

繁華街・高度商業地区
道路を中心として全地域
道路沿い

普通商業地区
併用住宅地区
全地域
北側道路沿い
南側全地域

中小工場地区
北側全地域
南側道路沿い
南側全地域

大工場地区
北側全地域
南側道路沿い
北側全地域

普通住宅地区
家内工業地区
無印は全地域

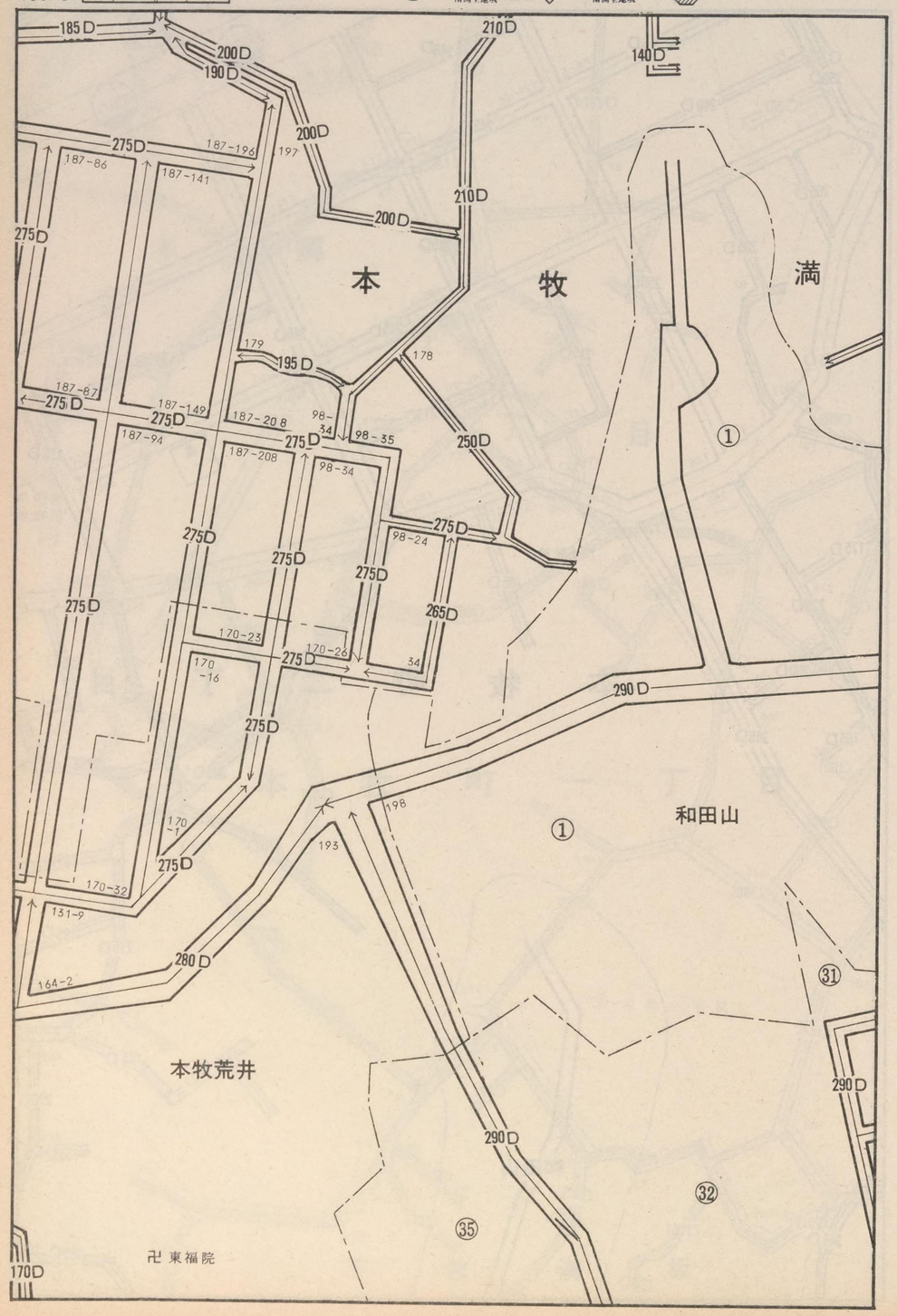

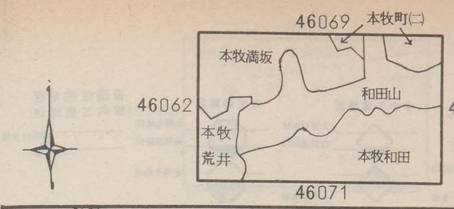

横浜中（中区）

64
元
46070

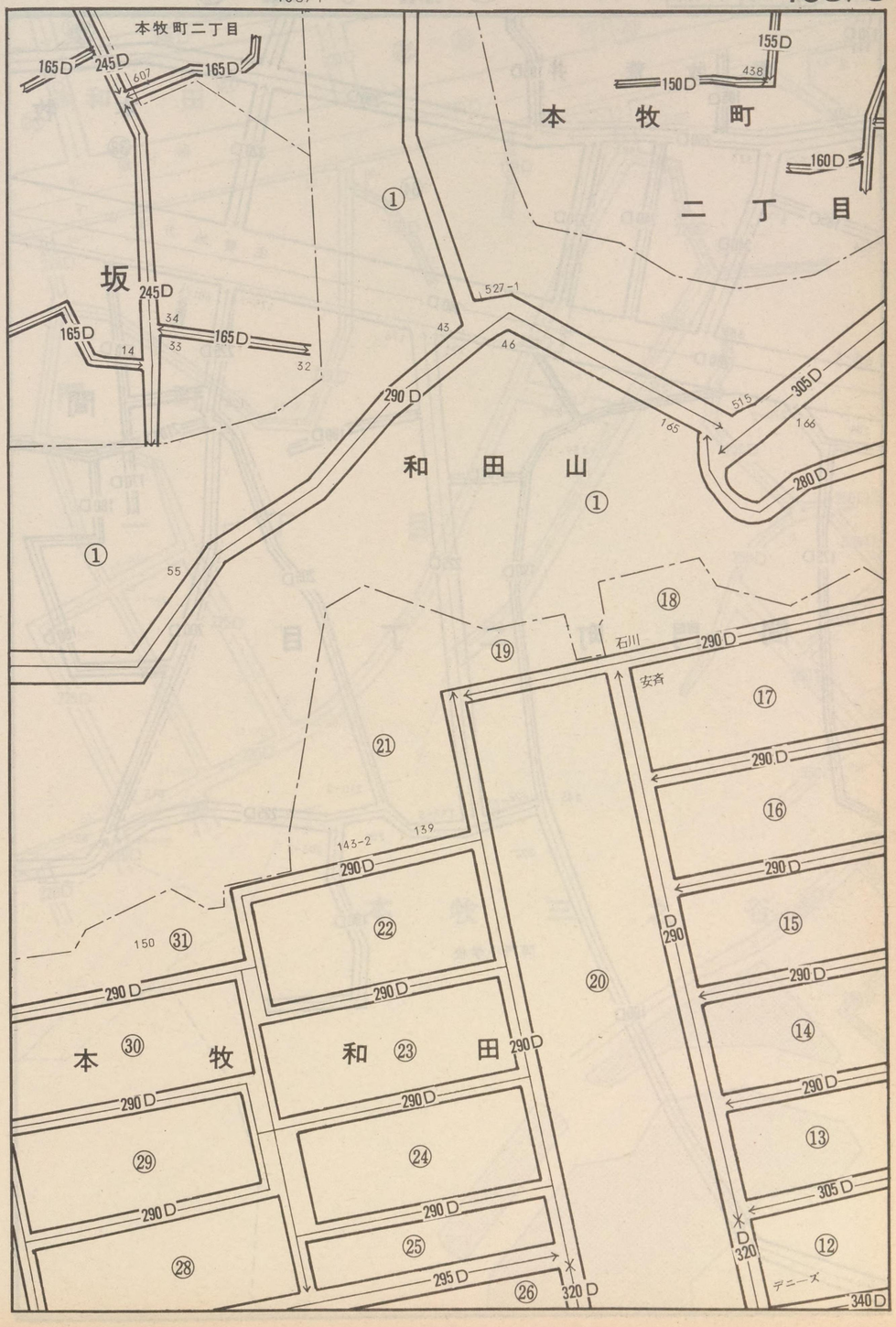

64
元
46071

記号	借地権割合	記号	借地権割合
A	90%	E	50%
B	80%	F	40%
C	70%	G	30%
D	60%	H	20%

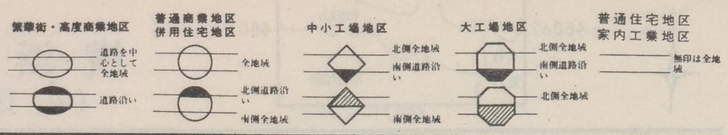

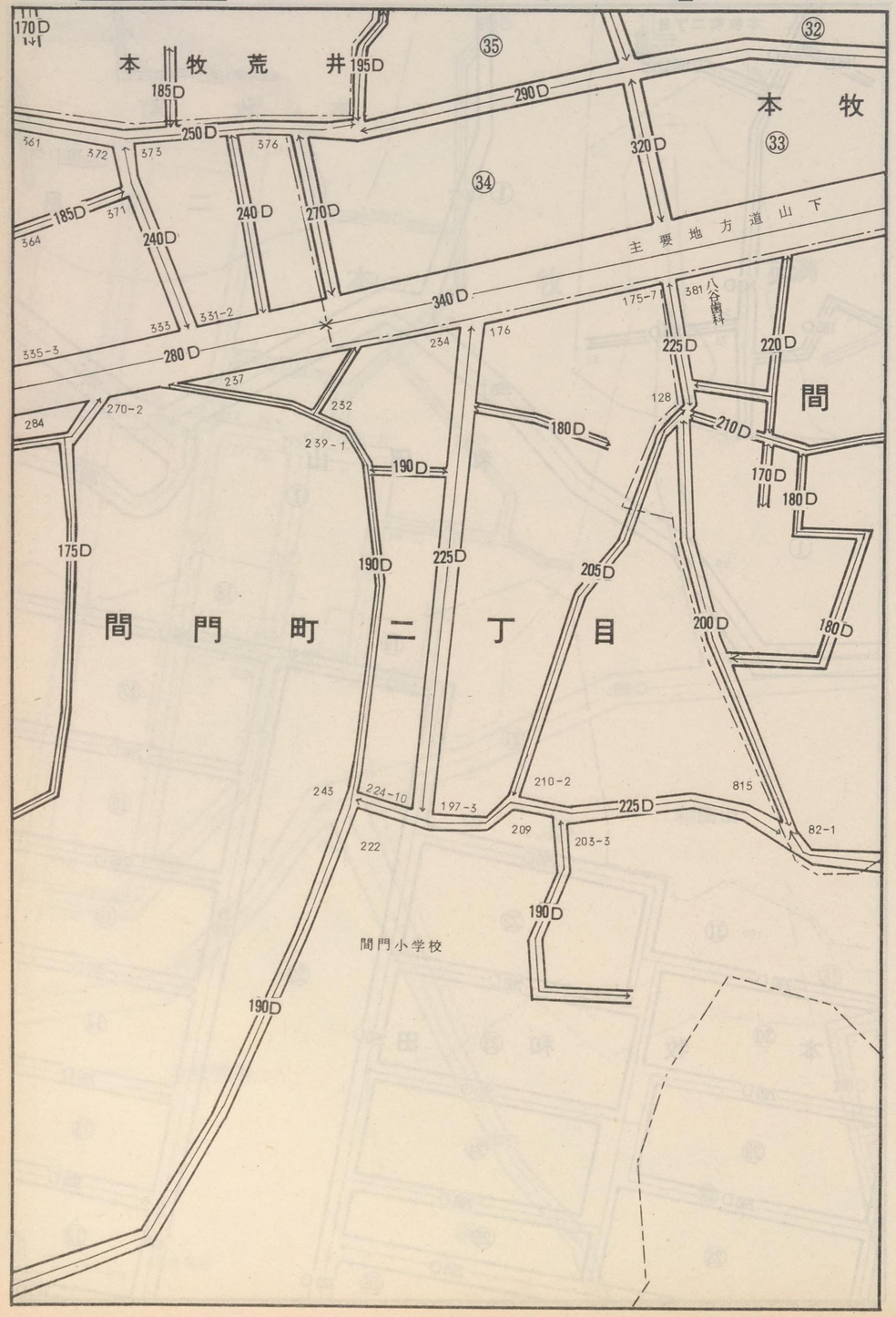

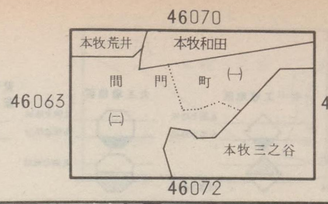

横浜中
(中区)

64
元
46071

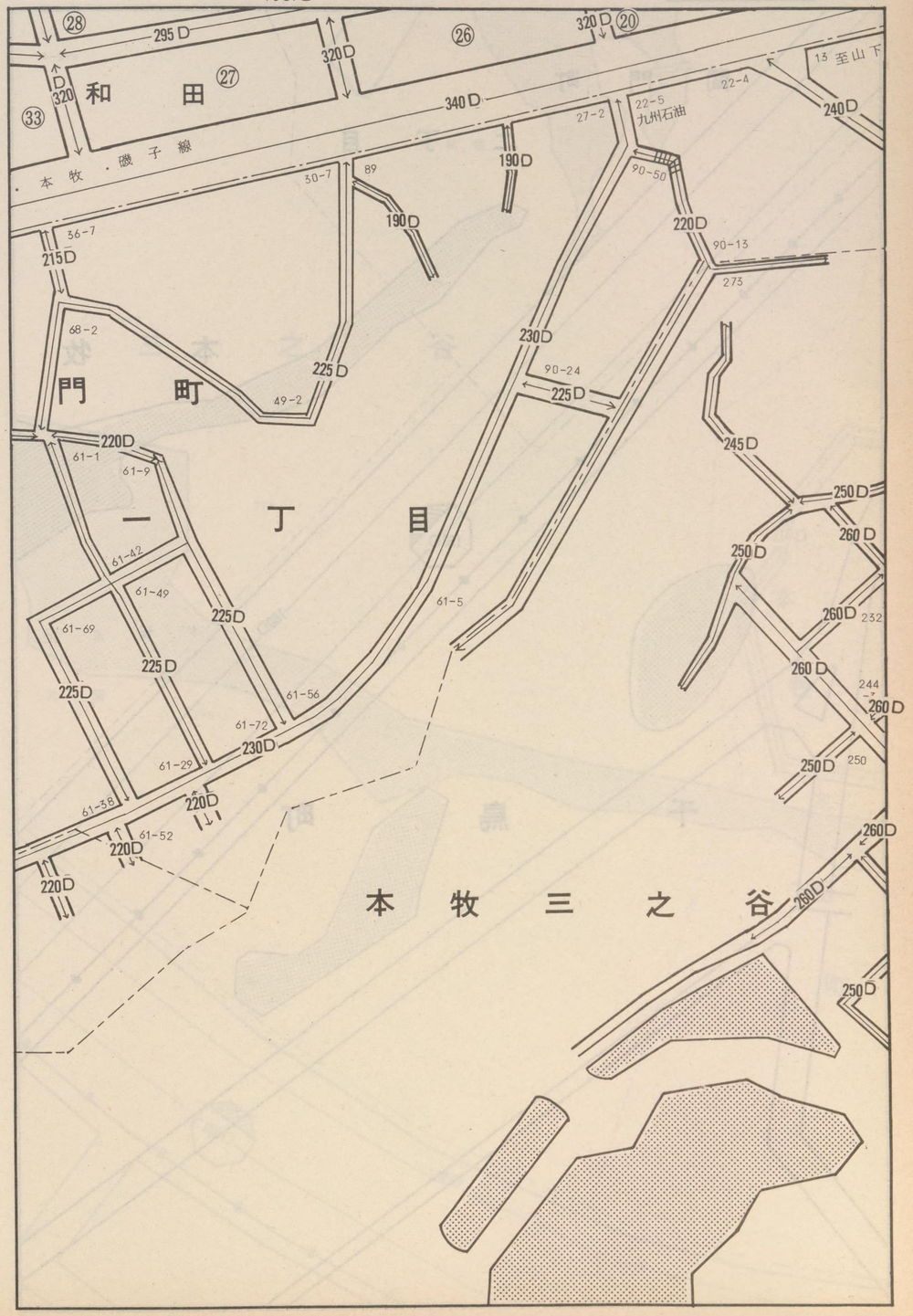

64
元
46072

記号	借地権割合	記号	借地権割合
A	90%	E	50%
B	80%	F	40%
C	70%	G	30%
D	60%	H	20%

繁華街・高度商業地区
道路を中心として全地域
道路沿い

普通商業地区
併用住宅地区
全地域
北側道路沿い
南側全地域

中小工場地区
北側全地域
南側道路沿い
南側全地域

大工場地区
北側全地域
南側道路沿い
北側全地域

普通住宅地区
家内工業地区
無印は全地域

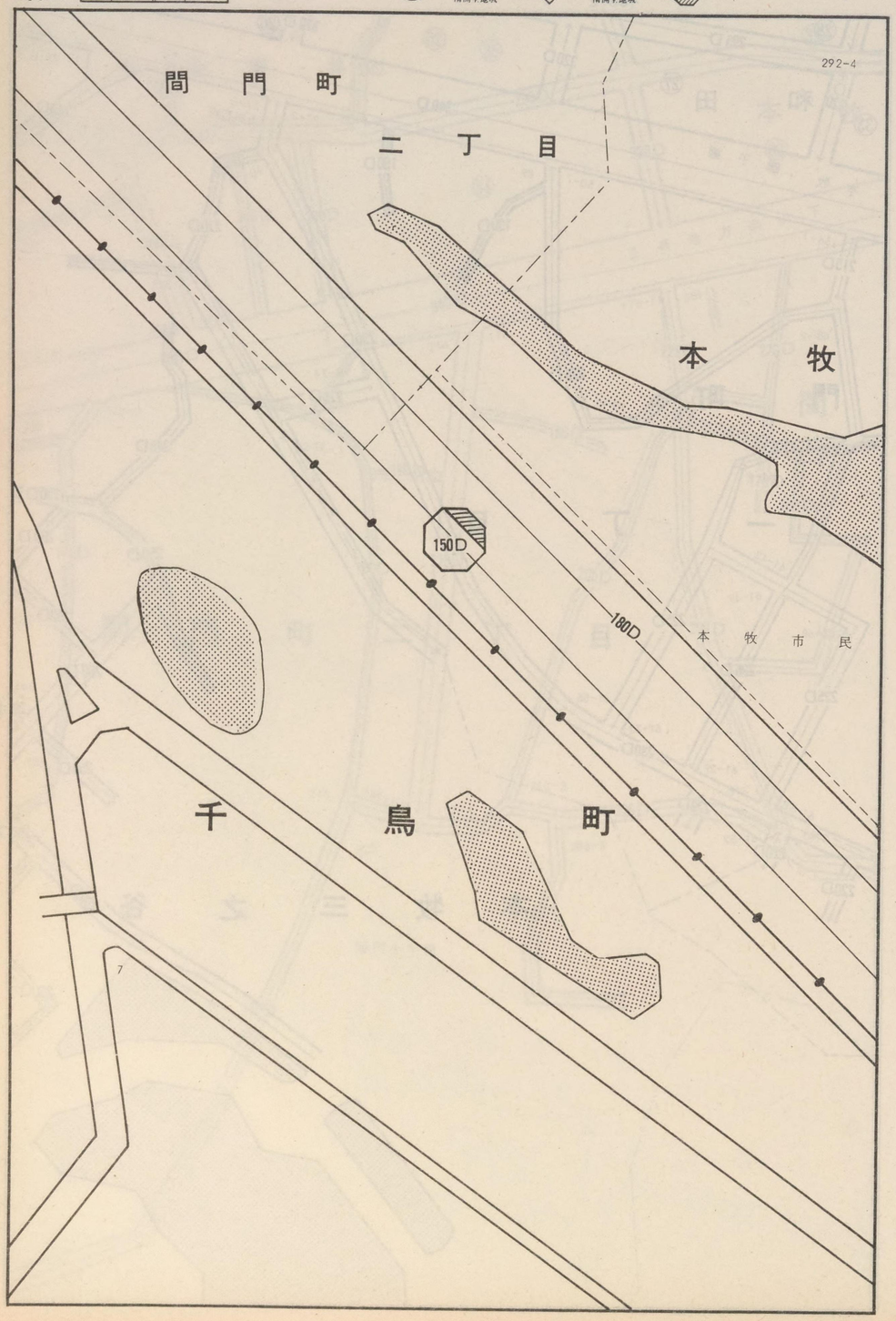

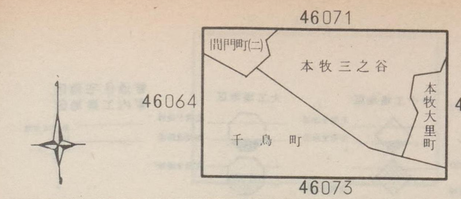

横浜中（中区）

64
元
46072

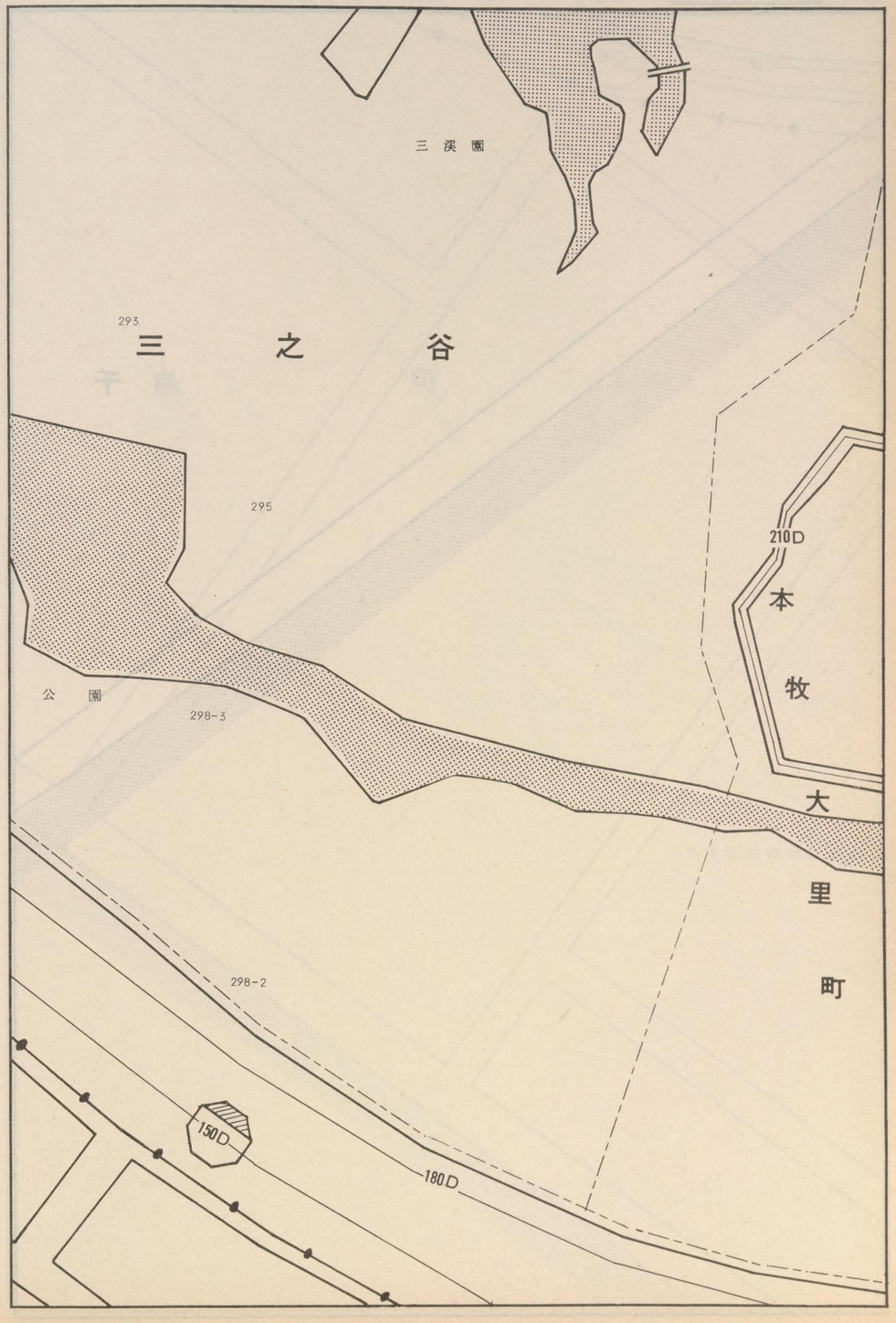

64
元
46073

記号	借地権割合	記号	借地権割合
A	90%	E	50%
B	80%	F	40%
C	70%	G	30%
D	60%	H	20%

繁華街・高度商業地区
道路を中心として全地域
道路沿い

普通商業地区
併用住宅地区
全地域
北側道路沿い
南側全地域

中小工場地区
北側全地域
南側道路沿い
南側全地域

大工場地区
北側全地域
南側道路沿い
北側全地域

普通住宅地区
家内工業地区
無印は全地域

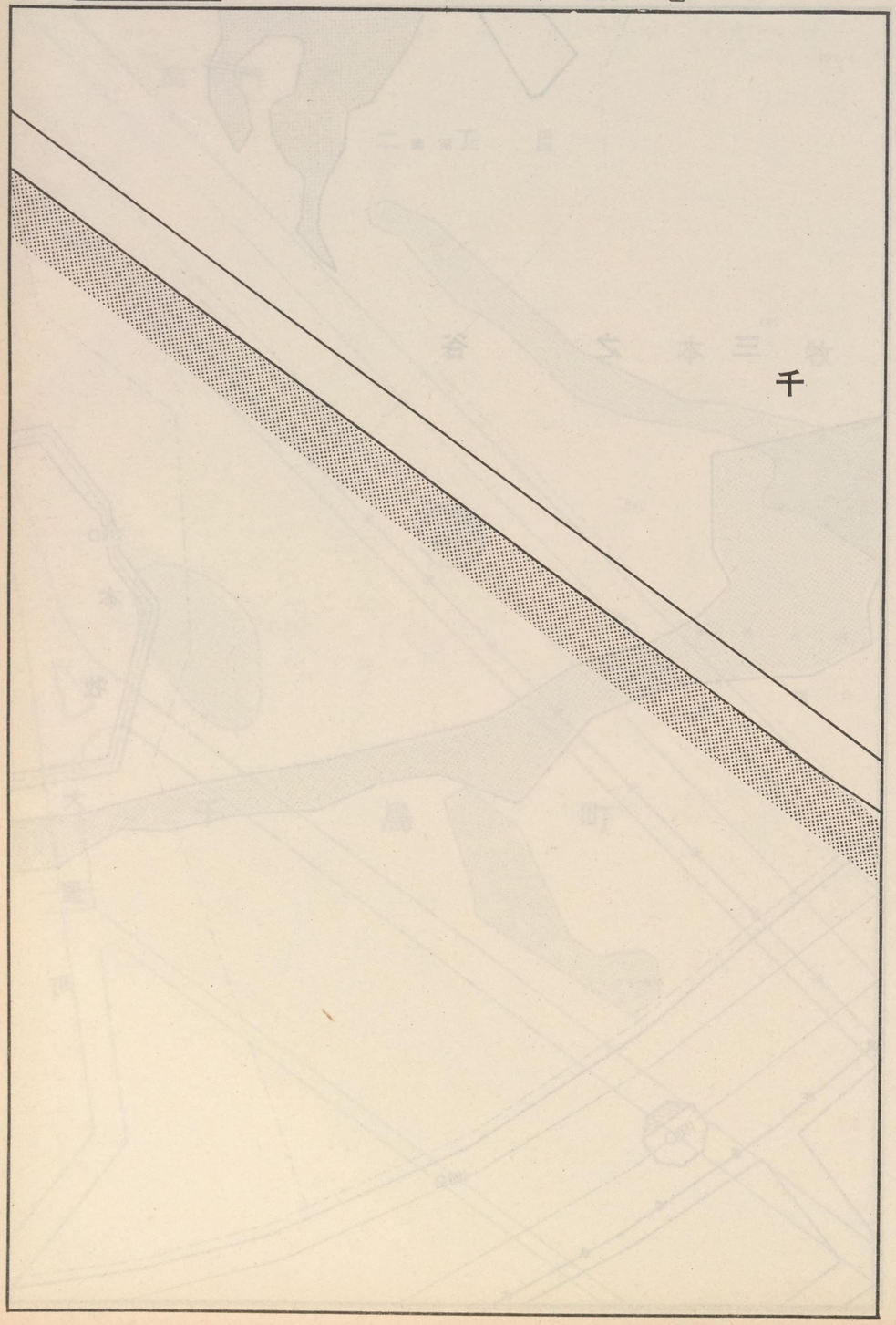

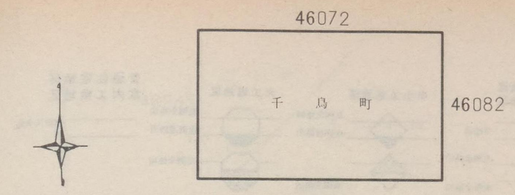

横浜中
（中 区）

64
元
46073

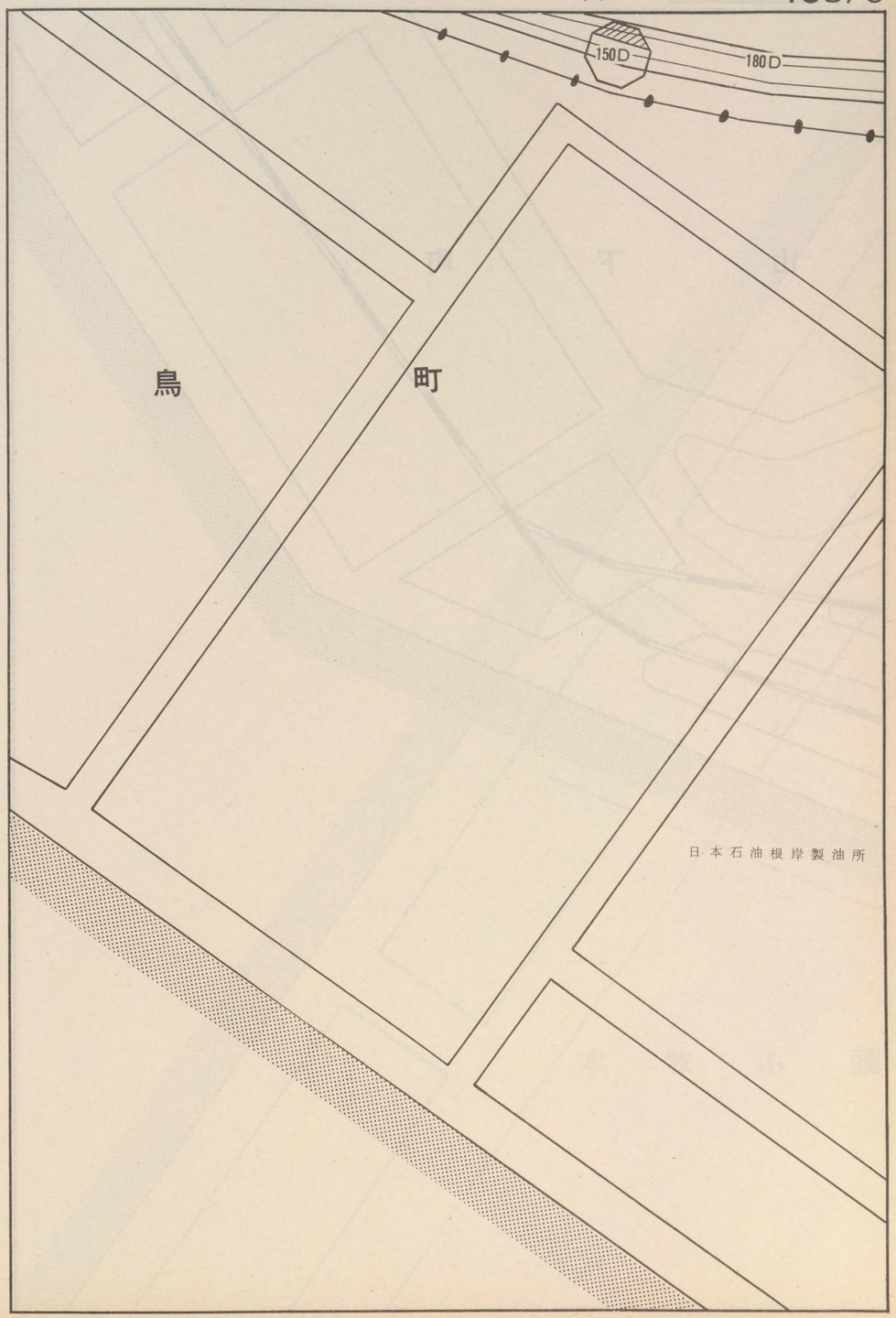

64
元
46074

記号	借地権割合	記号	借地権割合
A	90%	E	50%
B	80%	F	40%
C	70%	G	30%
D	60%	H	20%

繁華街・高度商業地区
道路を中心として全地域
道路沿い

普通商業地区
併用住宅地区
全地域
北側道路沿い
南側全地域

中小工場地区
北側全地域
南側道路沿い
南側全地域

大工場地区
北側全地域
南側道路沿い
北側全地域

普通住宅地区
家内工業地区
無印は全地域

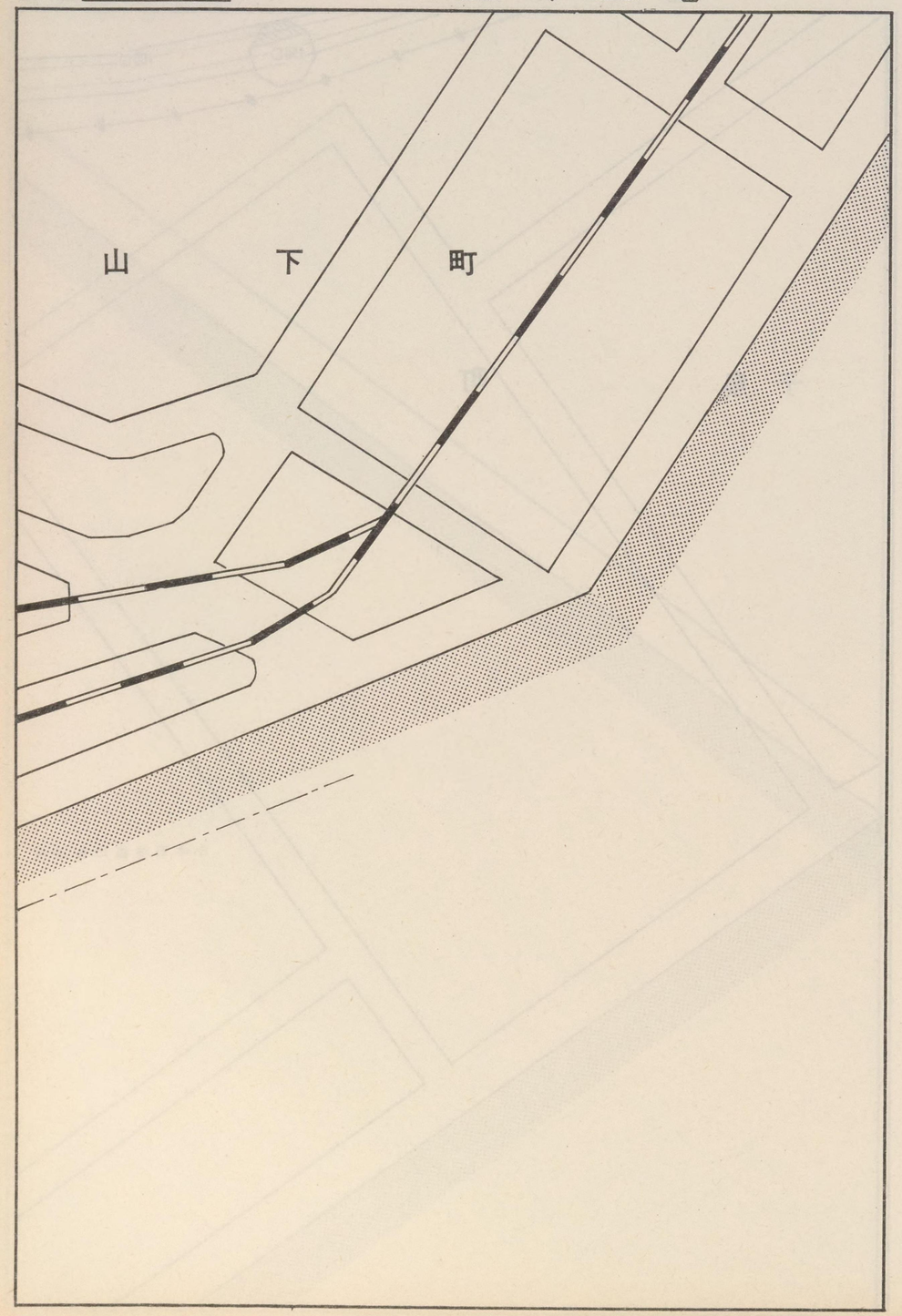

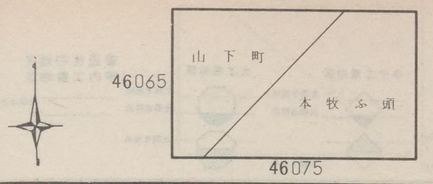

横浜中
（中区）

64
元
46074

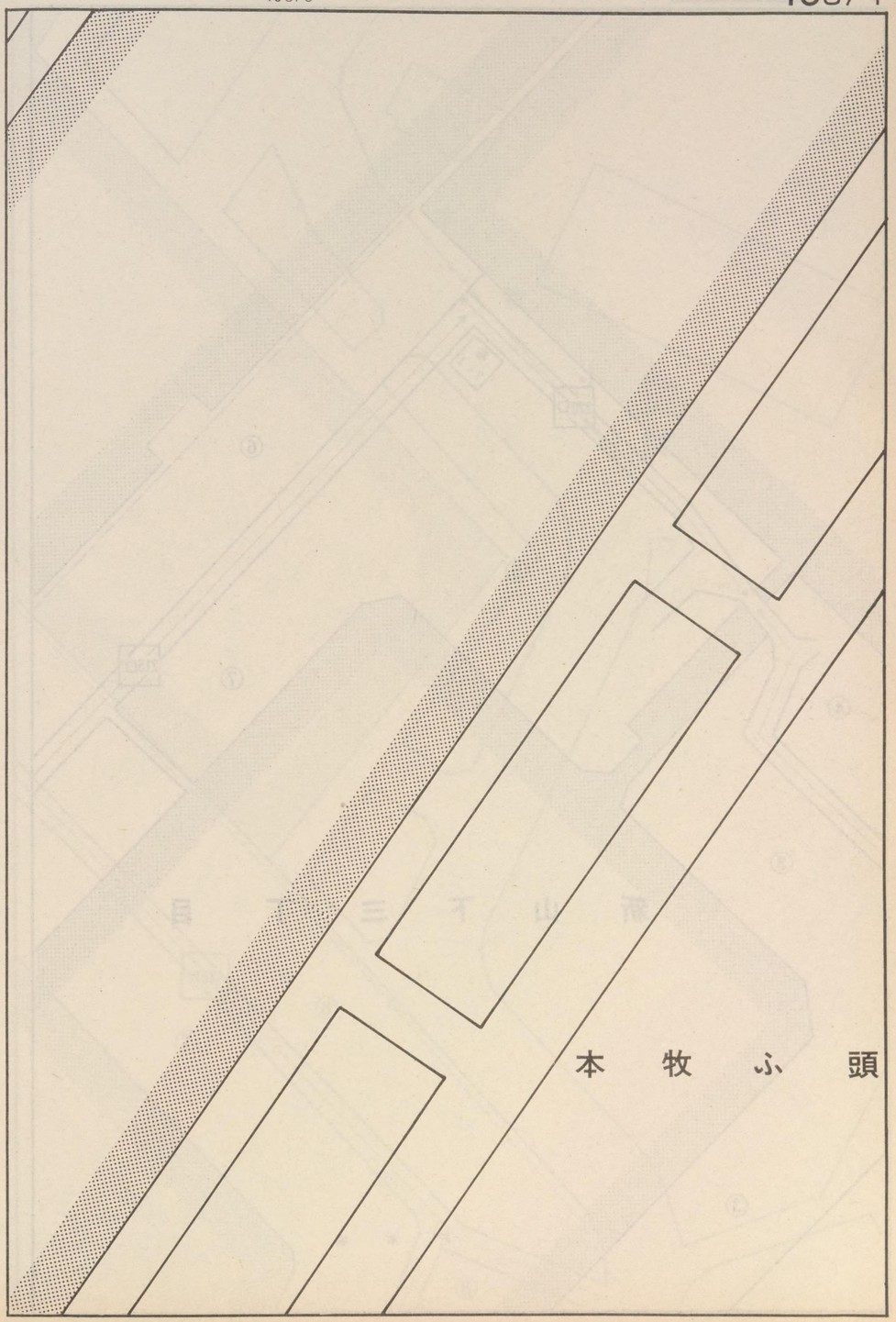

64
元
46075

記号	借地権割合	記号	借地権割合
A	90%	E	50%
B	80%	F	40%
C	70%	G	30%
D	60%	H	20%

繁華街・高度商業地区
道路を中心として全地域
道路沿い

普通商業地区
併用住宅地区
全地域
北側道路沿い
南側全地域

中小工場地区
北側全地域
南側道路沿い
南側全地域

大工場地区
北側全地域
南側道路沿い
北側全地域

普通住宅地区
家内工業地区
無印は全地域

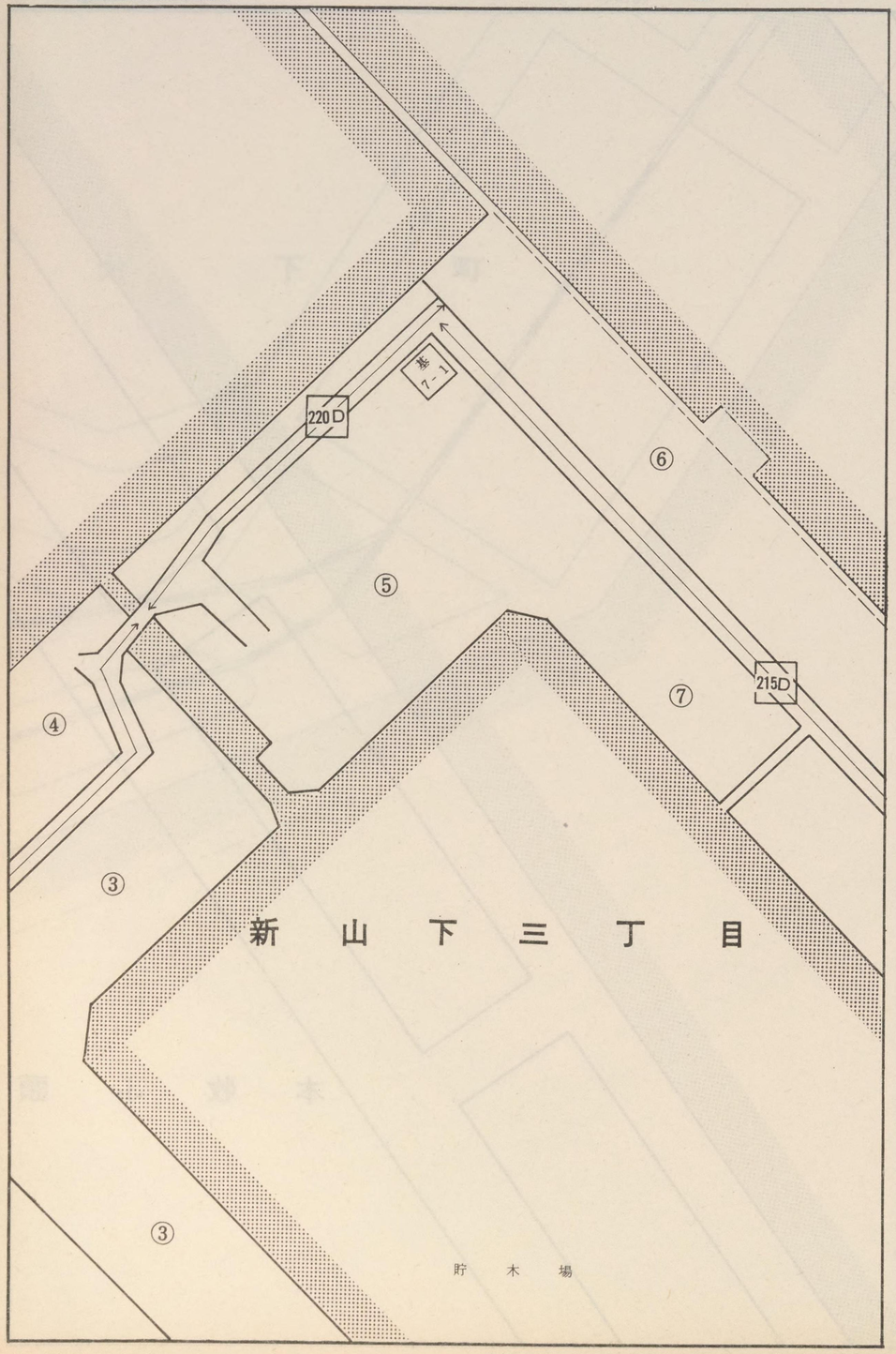

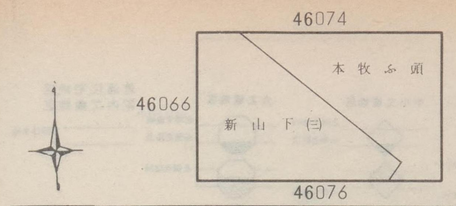

横浜中
（中区）

64
元
46075

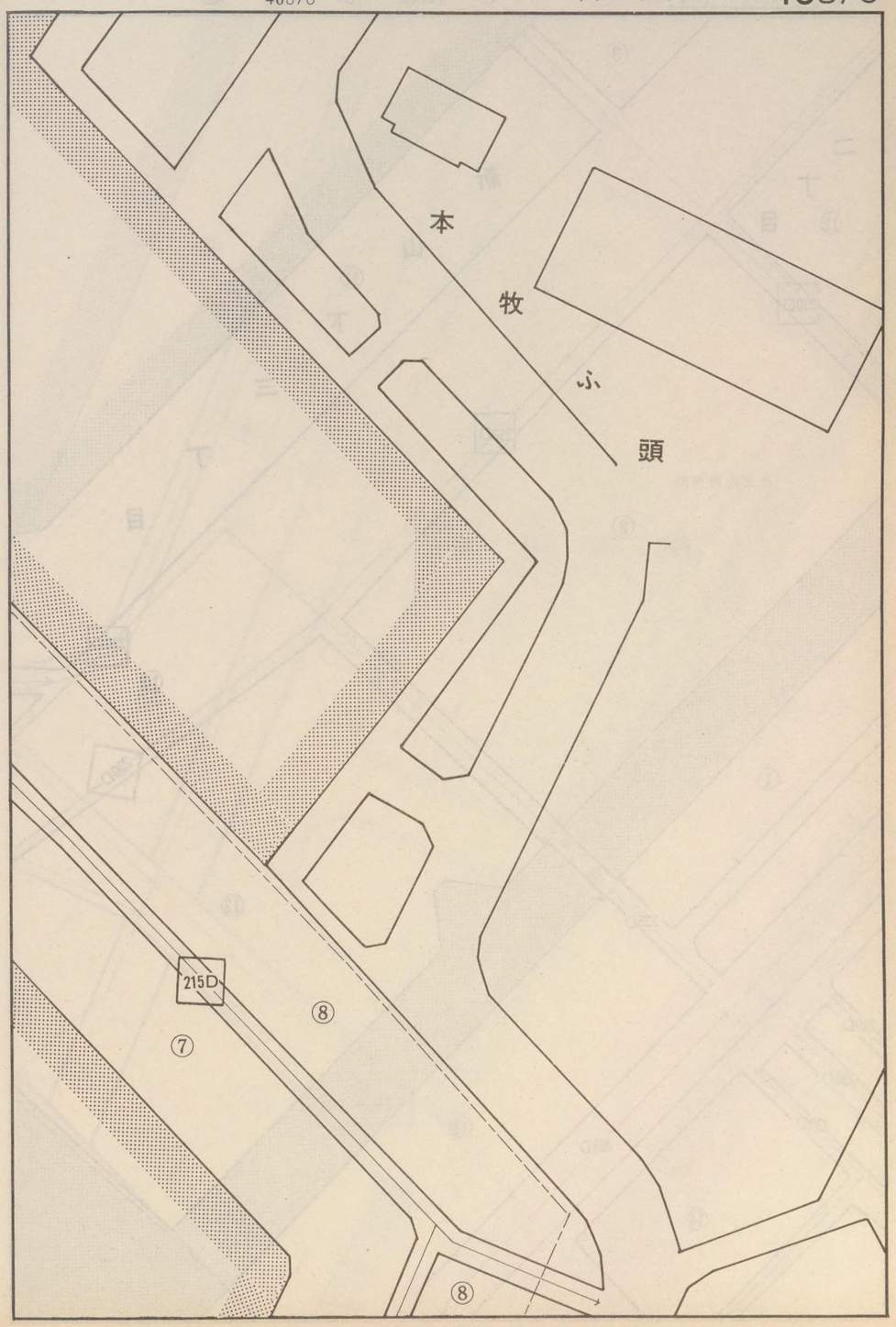

64 元 46076

記号	借地権割合	記号	借地権割合
A	90%	E	50%
B	80%	F	40%
C	70%	G	30%
D	60%	H	20%

繁華街・高度商業地区
道路を中心として全地域
道路沿い

普通商業地区
併用住宅地区
全地域
北側道路沿い
南側全地域

中小工場地区
北側全地域
南側道路沿い
南側全地域

大工場地区
北側全地域
南側道路沿い
北側全地域

普通住宅地区
家内工業地区
無印は全地域

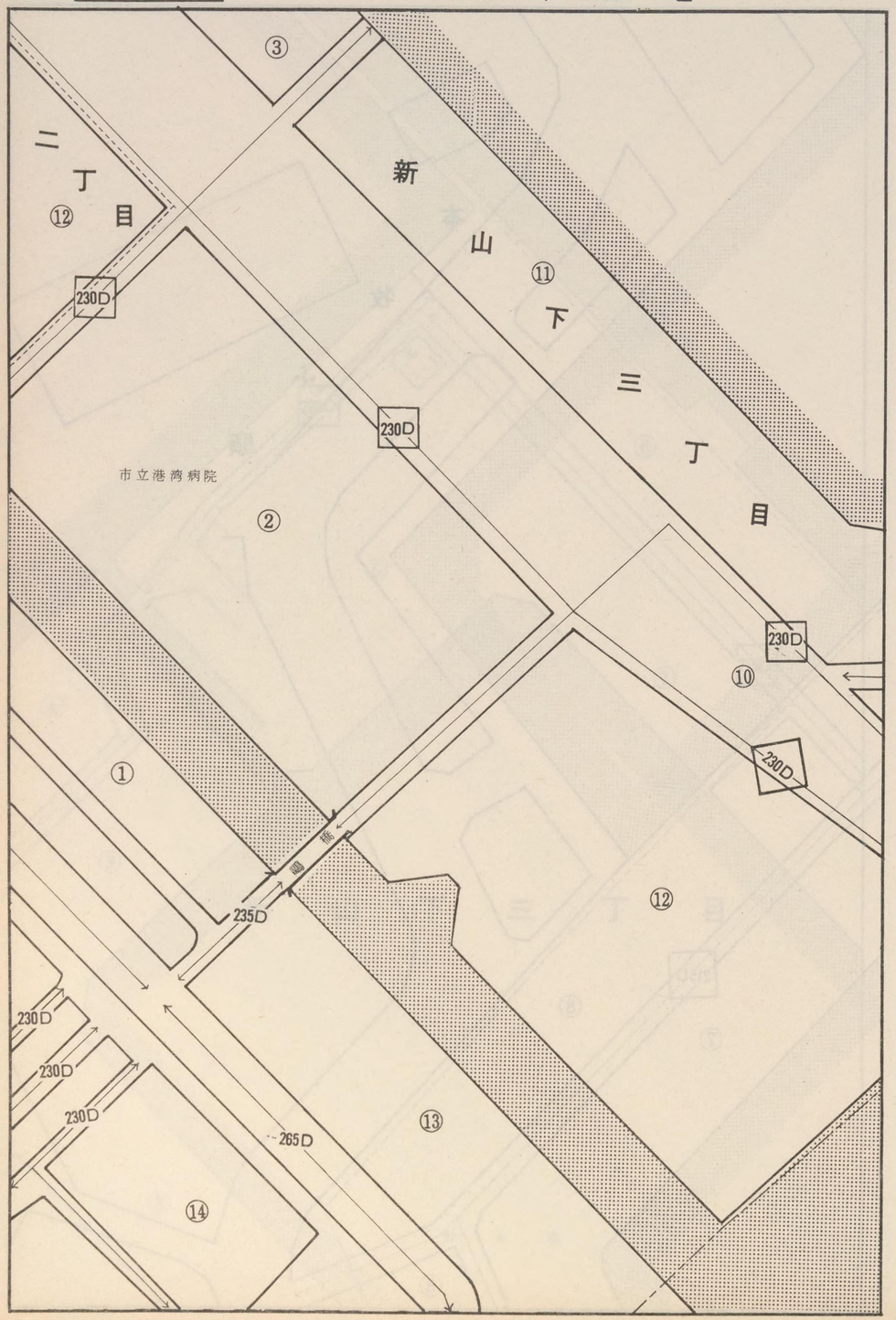

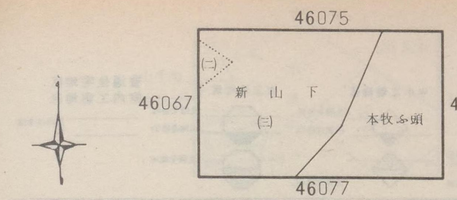

横浜中 (中区)

64 元 46076

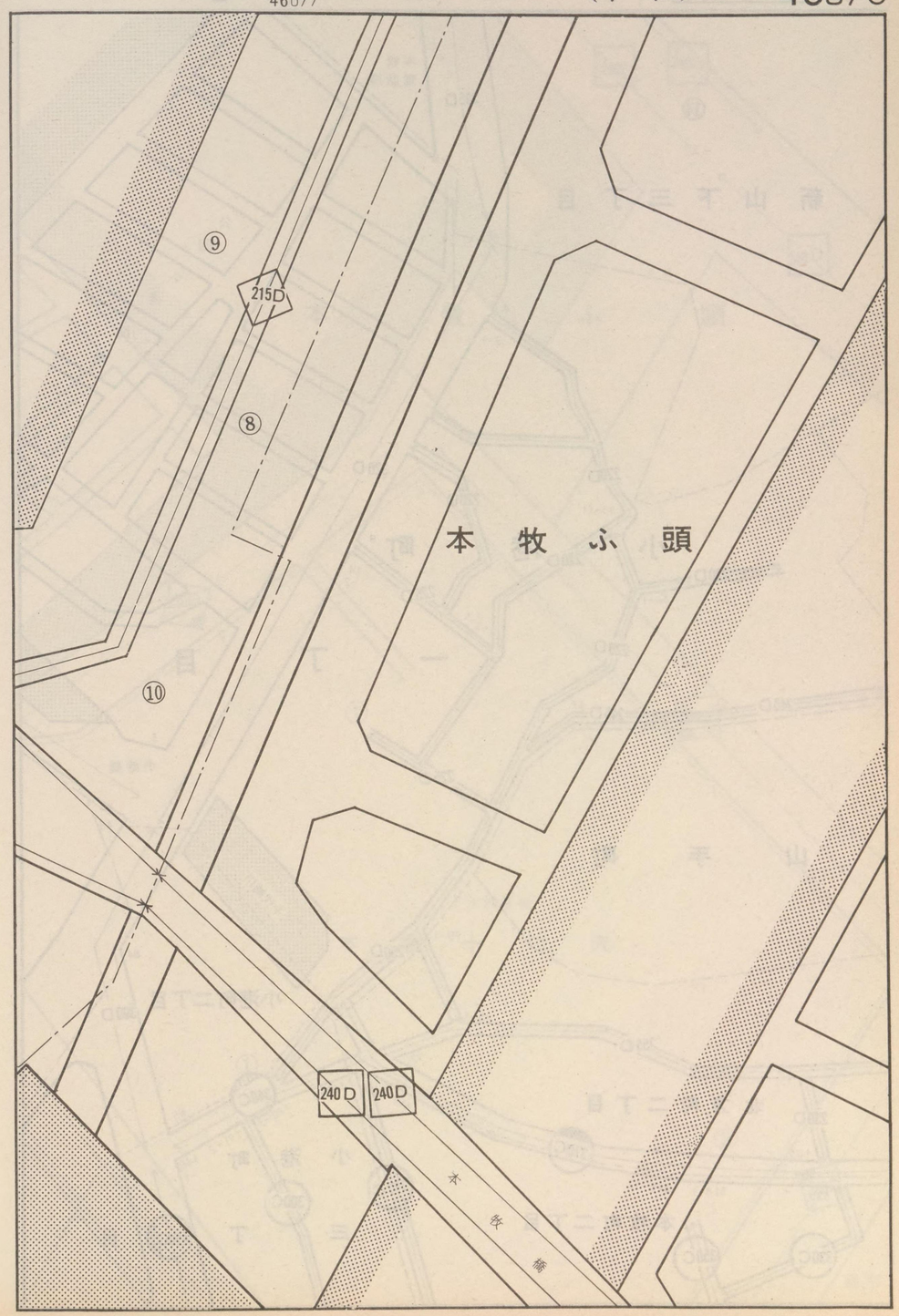

64 元
46077

記号	借地権割合	記号	借地権割合
A	90%	E	50%
B	80%	F	40%
C	70%	G	30%
D	60%	H	20%

繁華街・高度商業地区
道路を中心として全地域
道路沿い

普通商業地区
併用住宅地区
全地域
北側道路沿い
南側全地域

中小工場地区
北側全地域
南側道路沿い
南側全地域

大工場地区
北側全地域
南側道路沿い
北側全地域

普通住宅地区
家内工業地区
無印は全地域

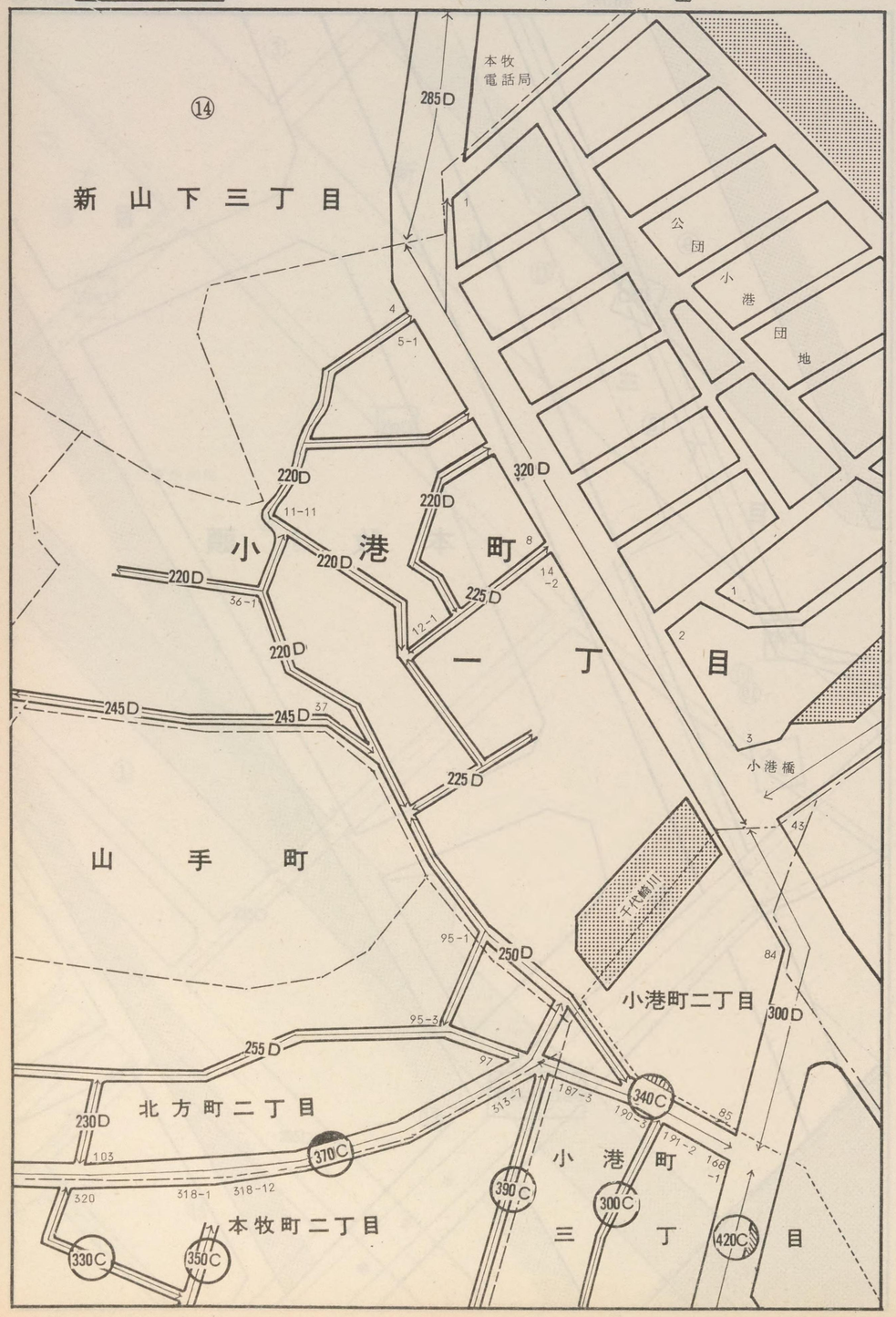

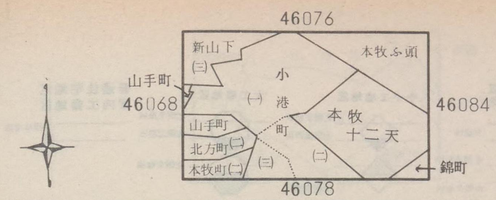

横浜中（中区）
64 元
46077

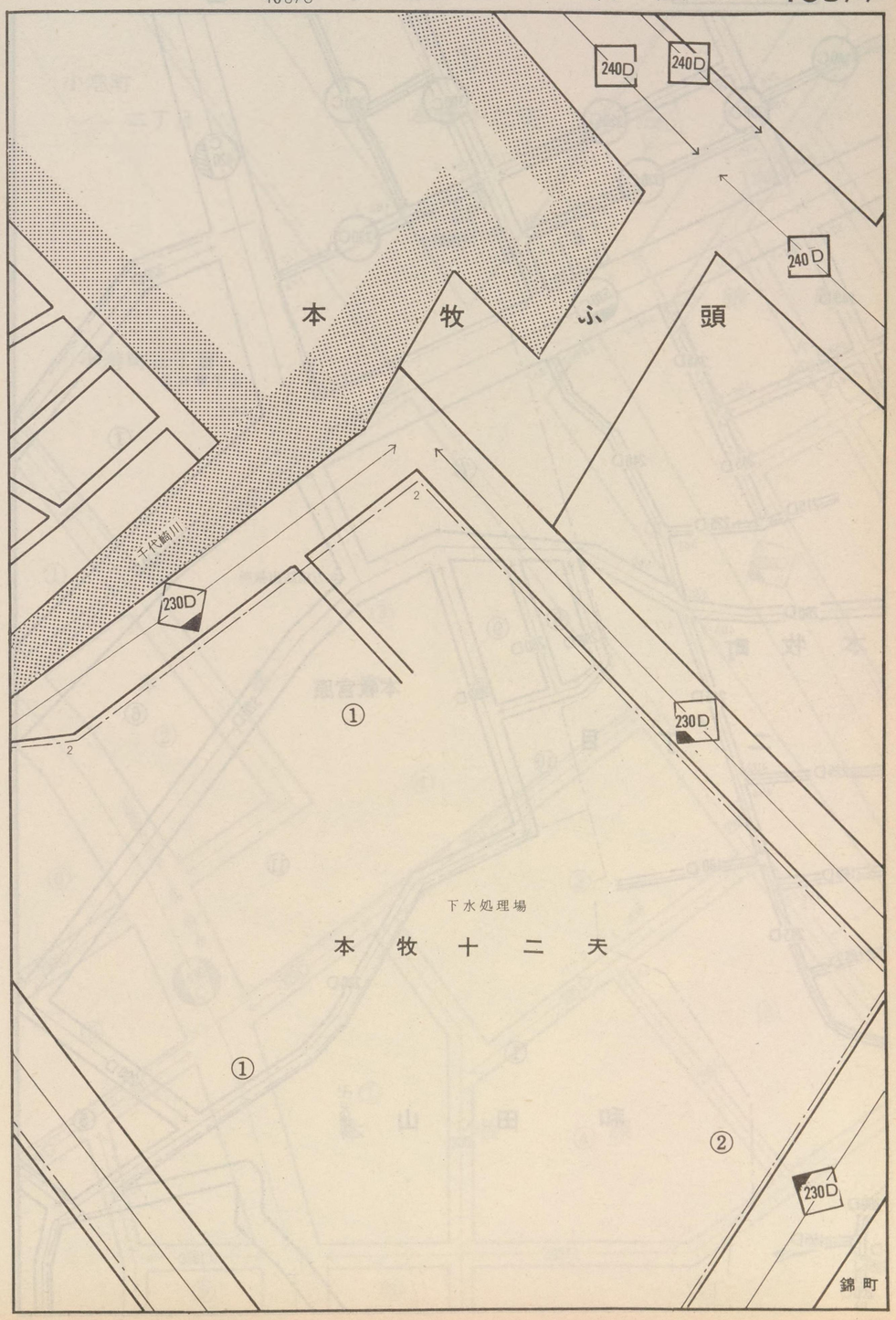

64 元 46078

記号	借地権割合	記号	借地権割合
A	90%	E	50%
B	80%	F	40%
C	70%	G	30%
D	60%	H	20%

繁華街・高度商業地区
道路を中心として全地域
道路沿い

普通商業地区 併用住宅地区
全地域
北側道路沿い
南側全地域

中小工場地区
北側全地域
南側道路沿い
南側全地域

大工場地区
北側全地域
南側道路沿い
北側全地域

普通住宅地区 家内工業地区
無印は全地域

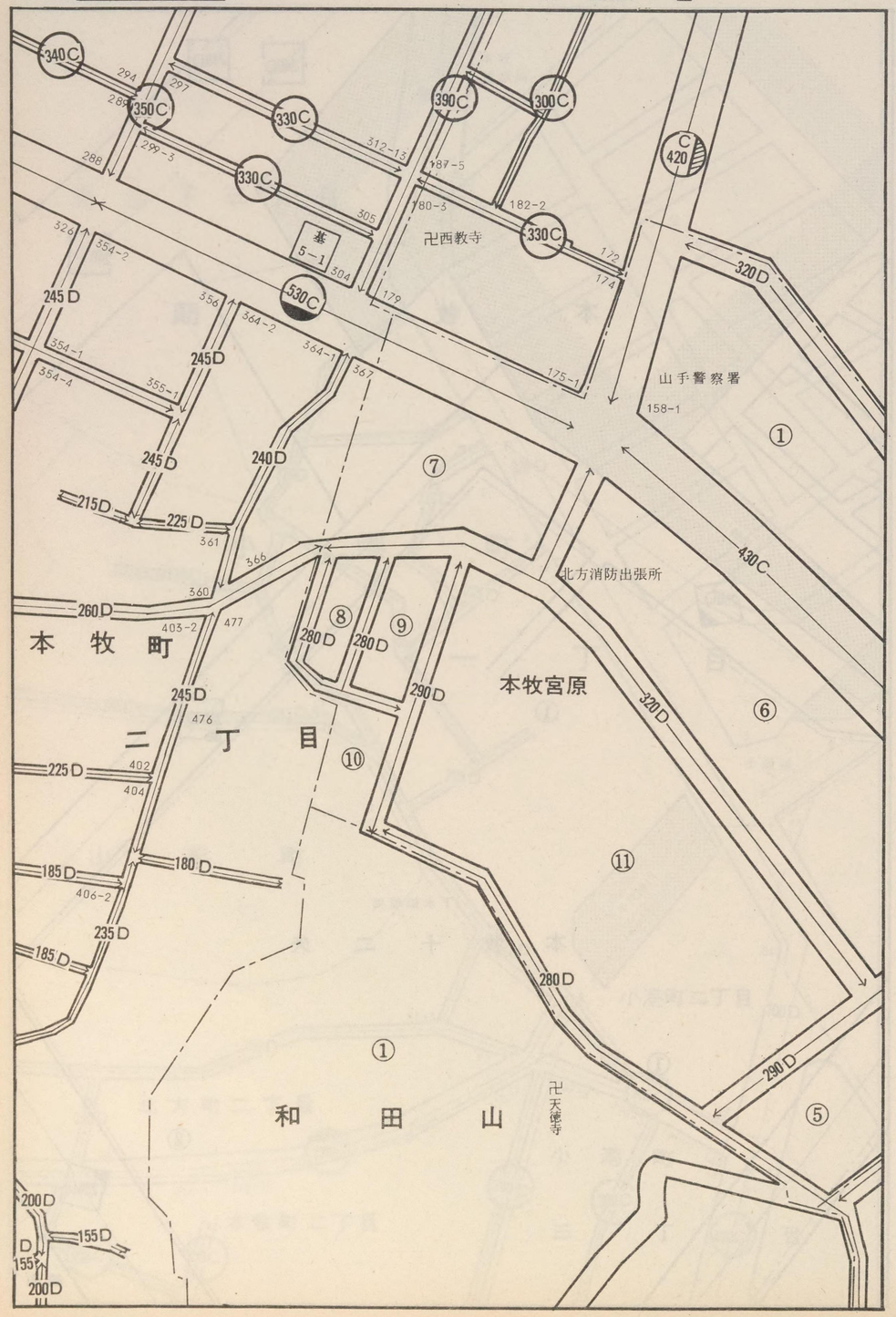

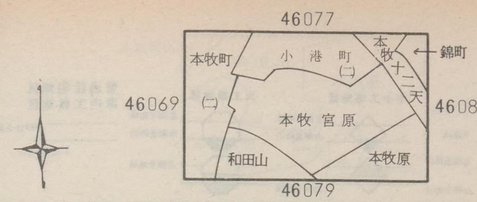

横浜中（中区）

64 元 46078

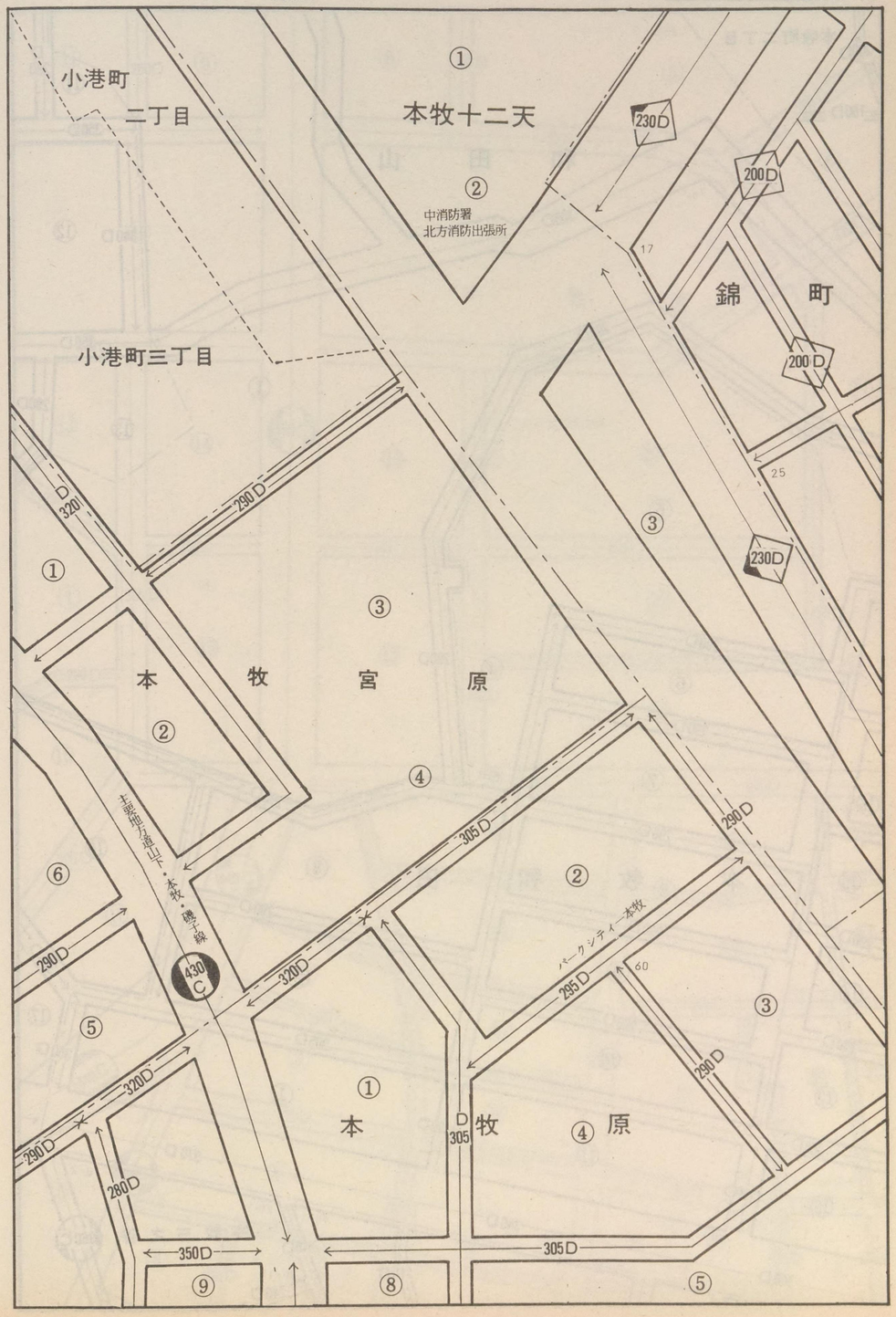

64 元

46079

記号	借地権割合	記号	借地権割合
A	90%	E	50%
B	80%	F	40%
C	70%	G	30%
D	60%	H	20%

繁華街・高度商業地区
道路を中心として全地域
道路沿い

普通商業地区 併用住宅地区
全地域
北側道路沿い
南側全地域

中小工場地区
北側全地域
南側道路沿い
南側全地域

大工場地区
北側全地域
南側道路沿い
北側全地域

普通住宅地区 家内工業地区
無印は全地域

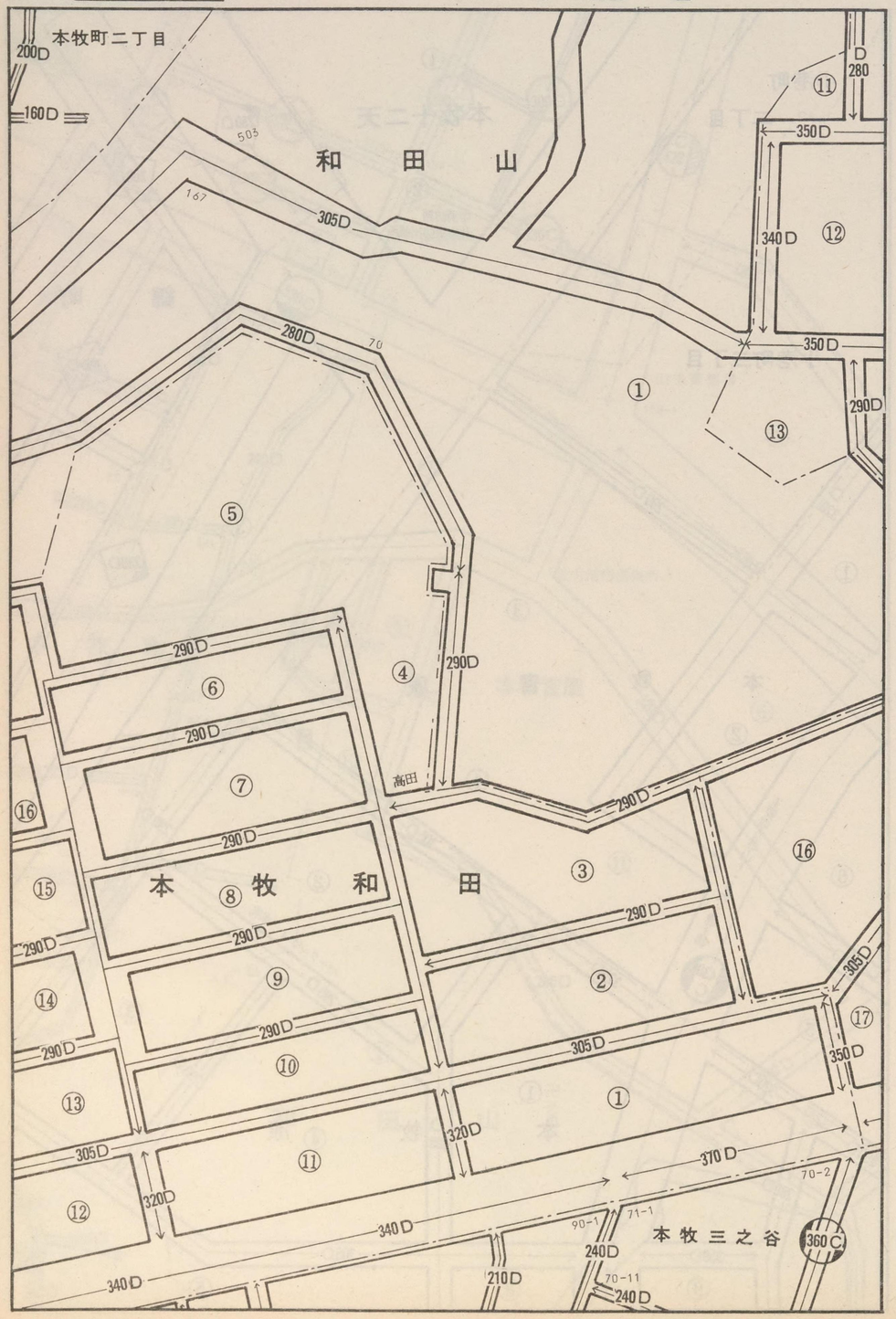

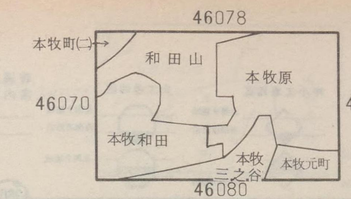

横浜中（中区） 64 元 46079

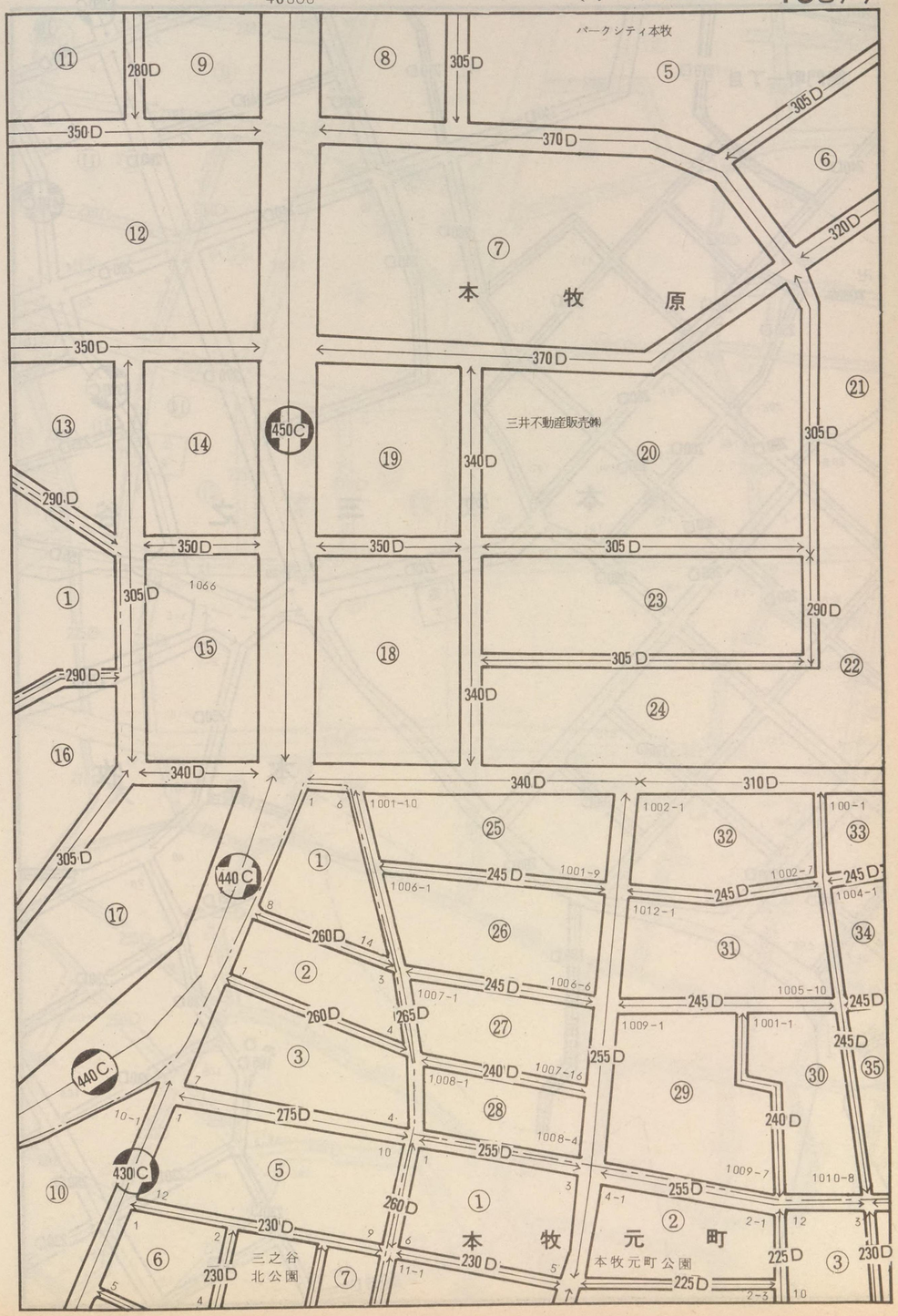

64
元
46080

記号	借地権割合	記号	借地権割合
A	90%	E	50%
B	80%	F	40%
C	70%	G	30%
D	60%	H	20%

繁華街・高度商業地区
道路を中心として全地域
道路沿い

普通商業地区
併用住宅地区
全地域
北側道路沿い
南側全地域

中小工場地区
北側全地域
南側道路沿い
南側全地域

大工場地区
北側全地域
南側道路沿い
北側全地域

普通住宅地区
家内工業地区
無印は全地域

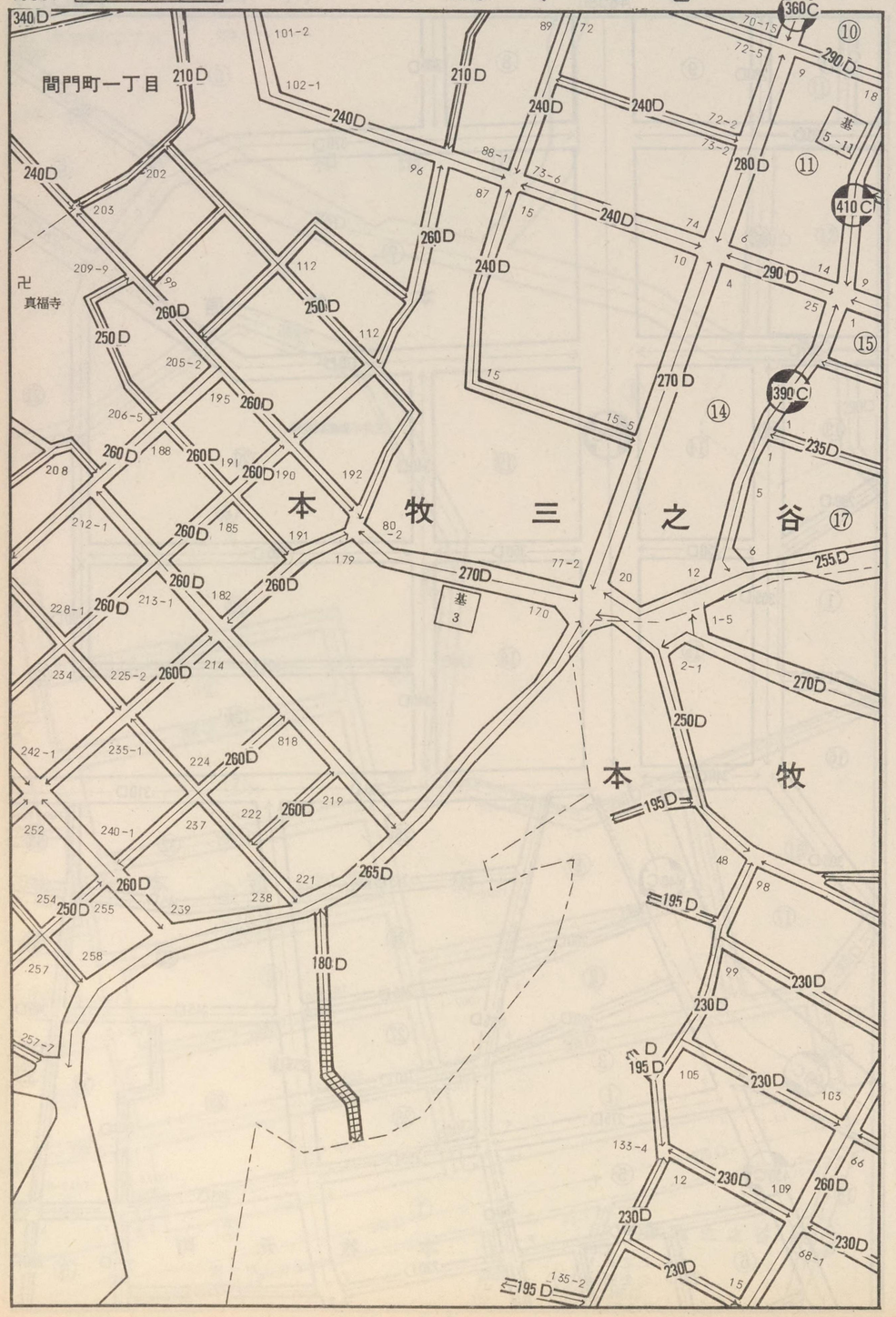

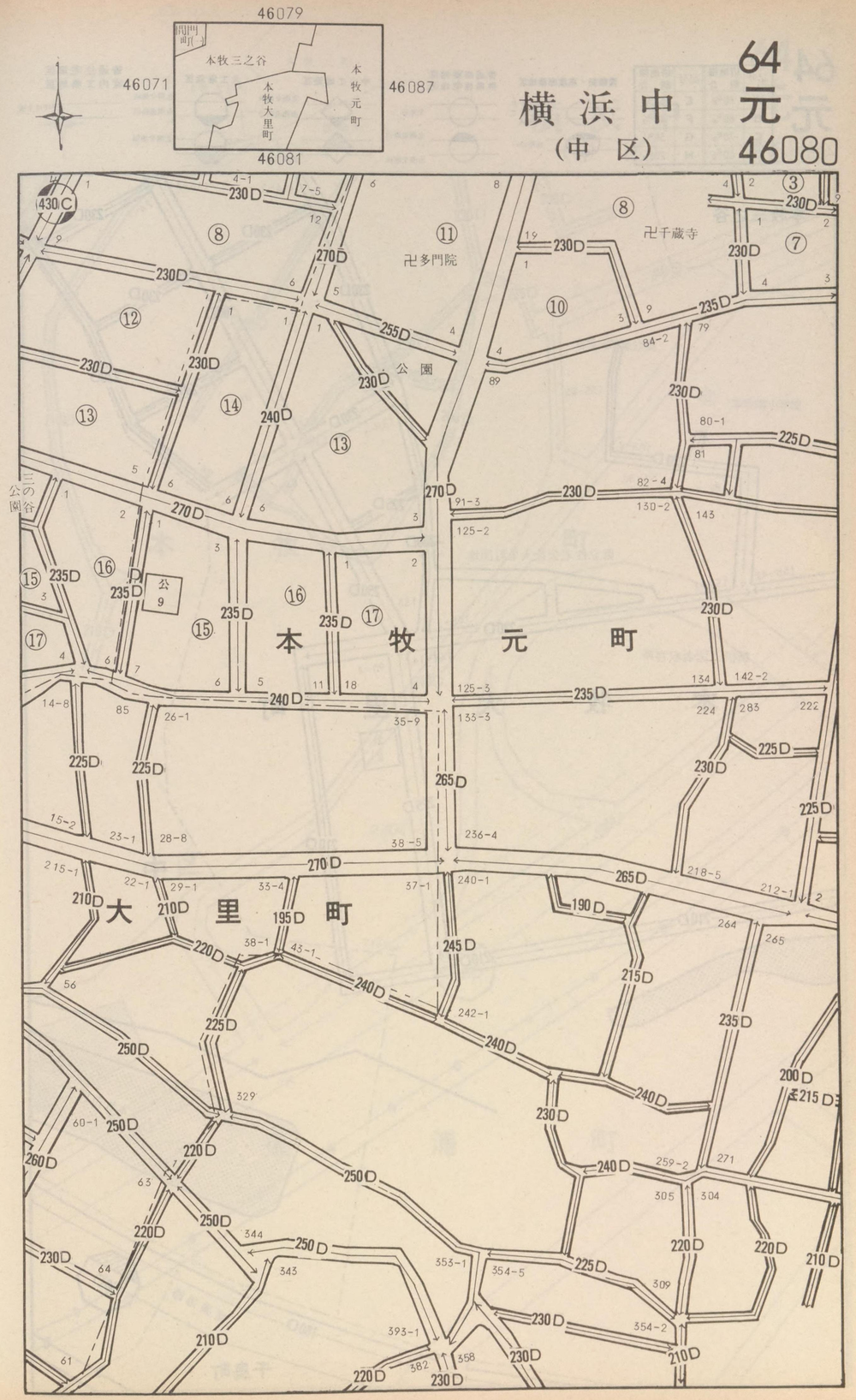

横浜中
（中区）

64
元
46080

64 元 46081

記号	借地権割合	記号	借地権割合
A	90%	E	50%
B	80%	F	40%
C	70%	G	30%
D	60%	H	20%

繁華街・高度商業地区
道路を中心として全地域
道路沿い

普通商業地区
併用住宅地区
全地域
北側道路沿い
南側全地域

中小工場地区
北側全地域
南側道路沿い
南側全地域

大工場地区
北側全地域
南側道路沿い
北側全地域

普通住宅地区
家内工業地区
無印は全地域

本牧三之谷
116-2
116-4
74-1
230D
260D
220D
155-82
186-2
181-6
124
129-6
127
81
84
86-2
225D
155-42
157-2
県立住宅公社大里町団地
130
250D
165-2
横浜入国者収容所
164-14
90-4
本牧大里町
公2
210D
447-17
中
本牧市民プール
産業道路
150D
180D
千鳥町

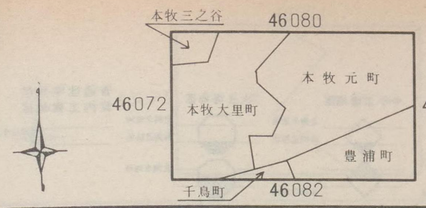

横浜中（中区）

64 元 46081

239
230D
366
377
369-2
225D
240D
220D
230D
195D
200D
210D
本牧元町東公園
本牧南小学校
58-36
本牧元町
交通局
区
155D
180D
豊浦町

64
元
46082

記号	借地権割合	記号	借地権割合
A	90%	E	50%
B	80%	F	40%
C	70%	G	30%
D	60%	H	20%

繁華街・高度商業地区
道路を中心として全地域
道路沿い

普通商業地区
併用住宅地区
全地域
北側道路沿い
南側全地域

中小工場地区
北側全地域
南側道路沿い
南側全地域

大工場地区
北側全地域
南側道路沿い
北側全地域

普通住宅地区
家内工業地区
無印は全地域

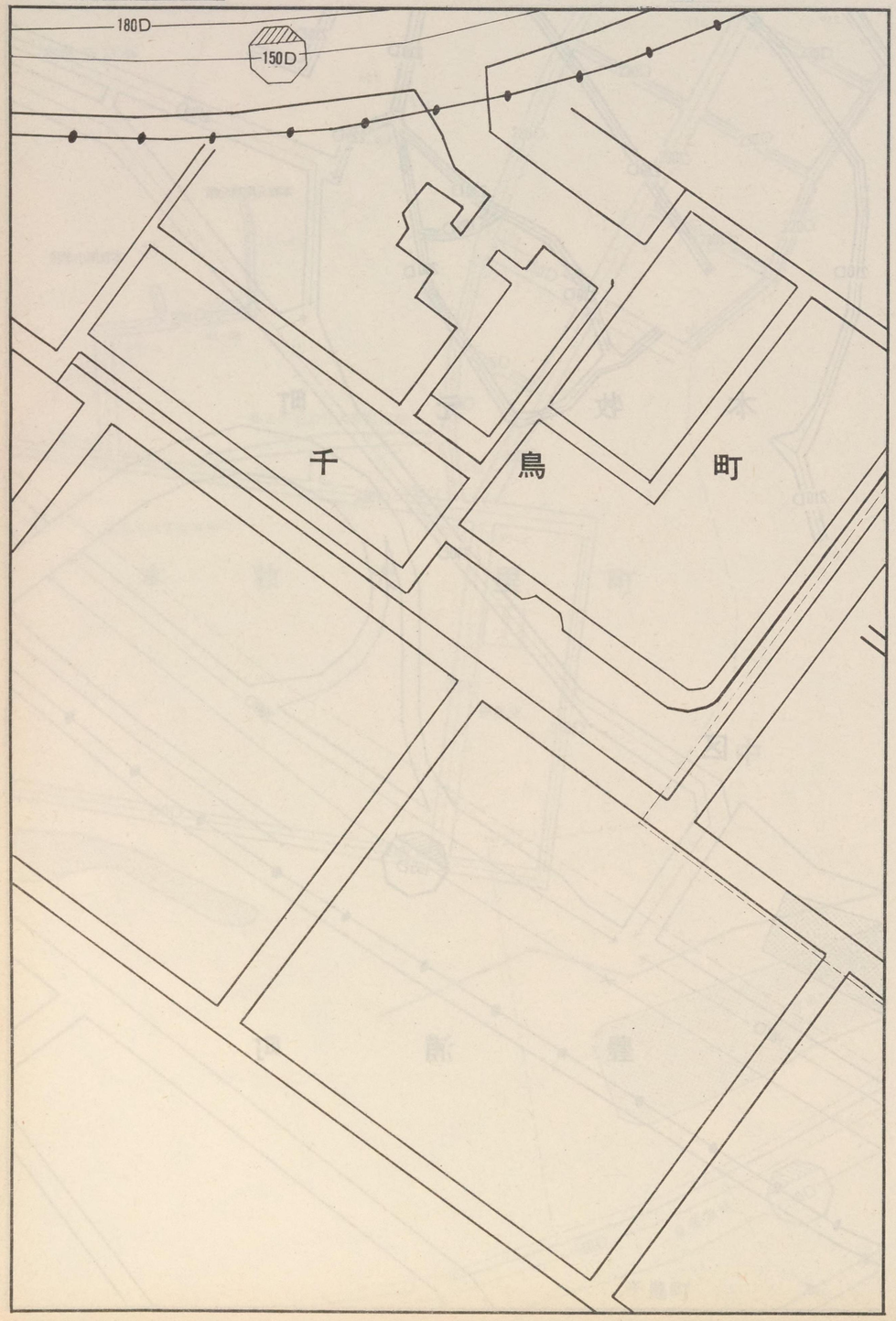

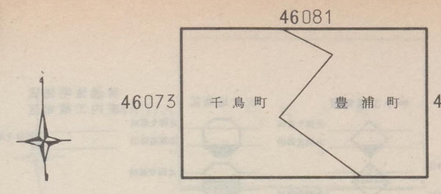

横浜中（中区）

64
元
46082

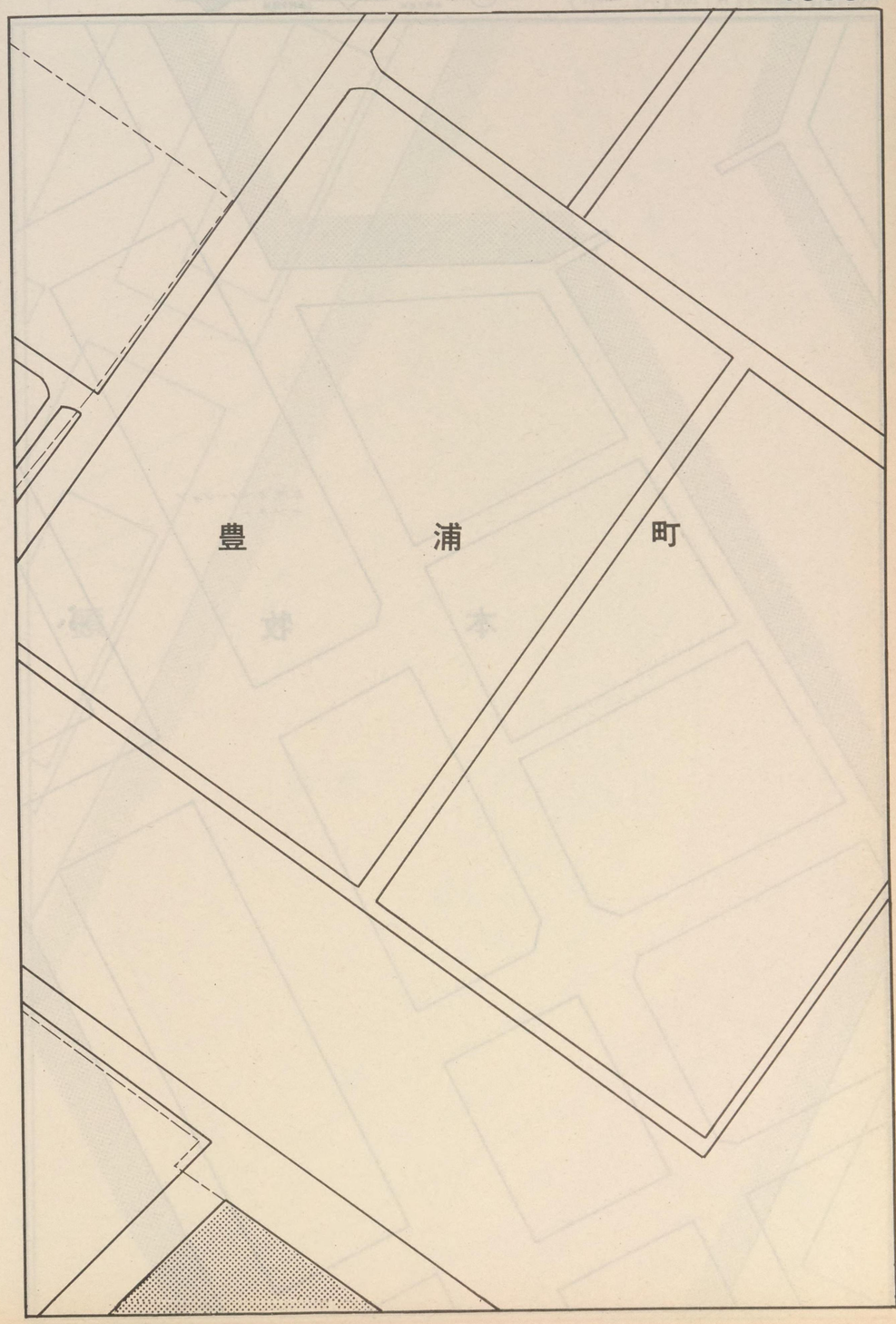

64
元
46083

記号	借地権割合	記号	借地権割合
A	90%	E	50%
B	80%	F	40%
C	70%	G	30%
D	60%	H	20%

繁華街・高度商業地区
道路を中心として全地域
道路沿い

普通商業地区
併用住宅地区
全地域
北側道路沿い
南側全地域

中小工場地区
北側全地域
南側道路沿い
南側全地域

大工場地区
北側全地域
南側道路沿い
北側全地域

普通住宅地区
家内工業地区
無印は全地域

本牧オペレーションセンター

本牧ふ頭

46076
本牧ふ頭
46084

横浜中（中区）

64
元
46083

本牧ふ頭

64
元
46084

記号	借地権割合	記号	借地権割合
A	90%	E	50%
B	80%	F	40%
C	70%	G	30%
D	60%	H	20%

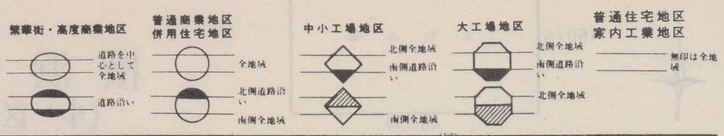

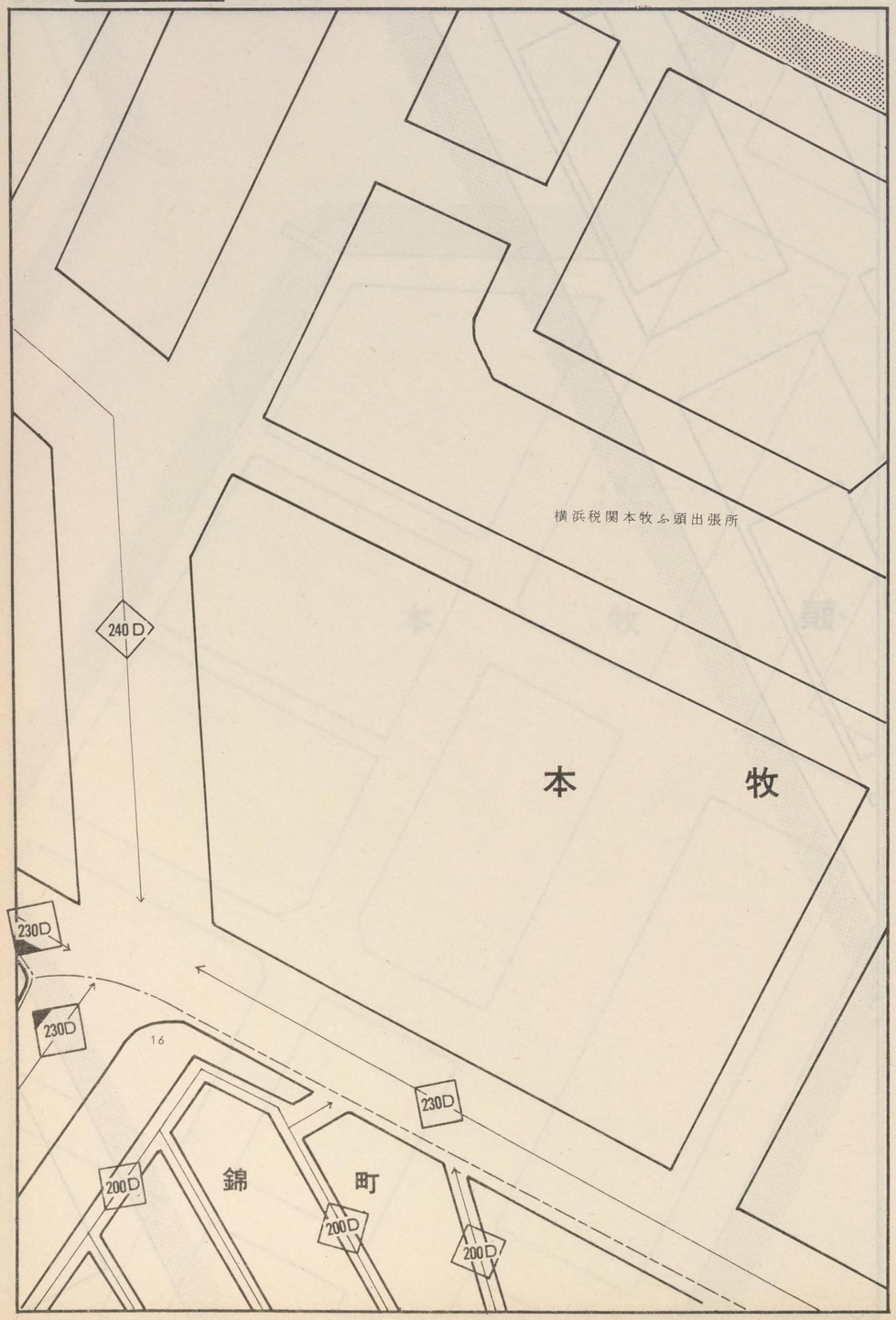

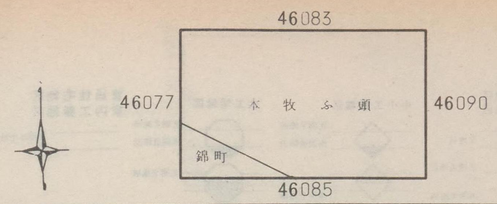

横浜中
(中区)

64
元
46084

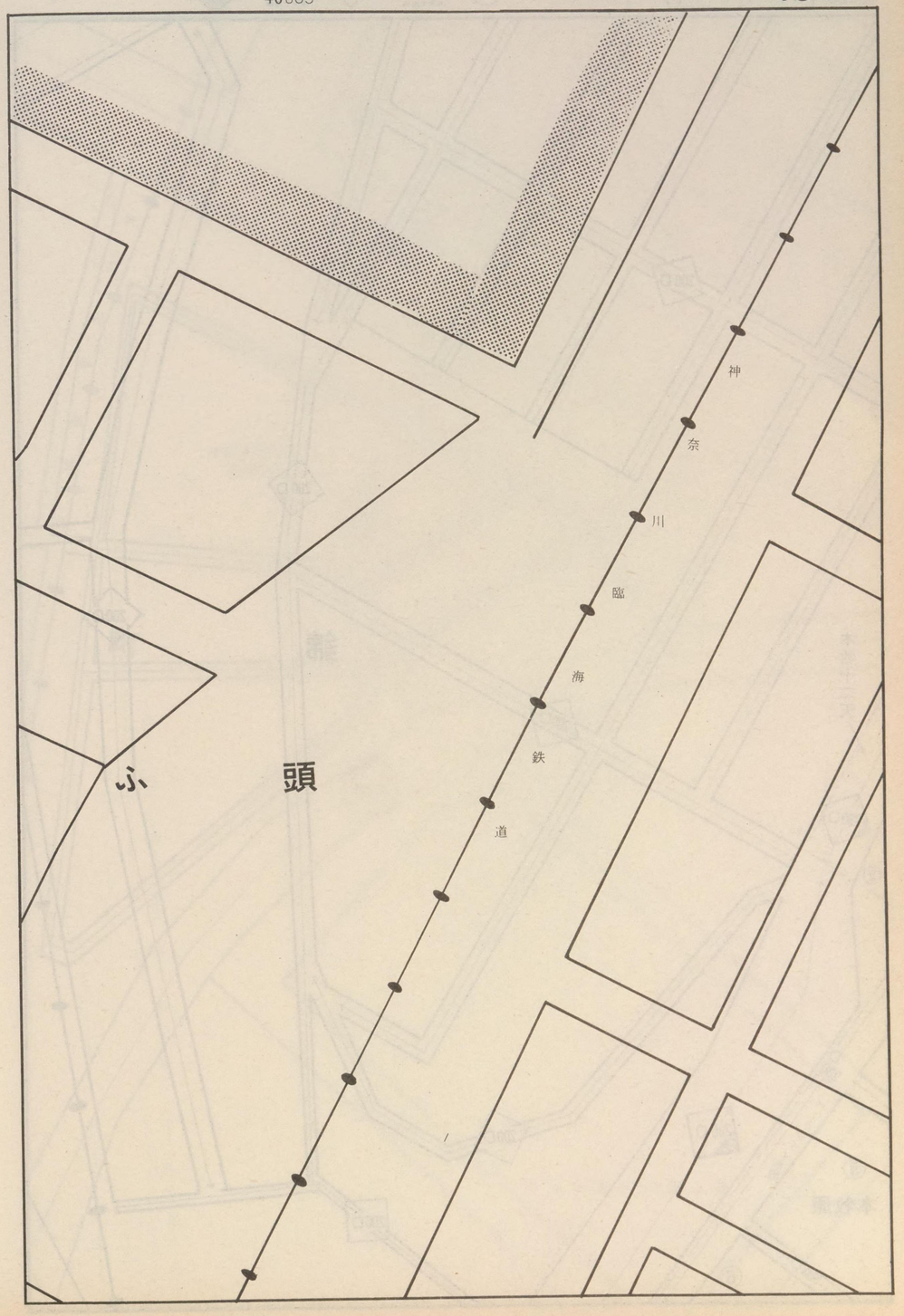

64
元
46085

記号	借地権割合	記号	借地権割合
A	90%	E	50%
B	80%	F	40%
C	70%	G	30%
D	60%	H	20%

繁華街・高度商業地区
道路を中心として全地域
道路沿い

普通商業地区
併用住宅地区
全地域
北側道路沿い
南側全地域

中小工場地区
北側全地域
南側道路沿い
南側全地域

大工場地区
北側全地域
南側道路沿い
北側全地域

普通住宅地区
家内工業地区
無印は全地域

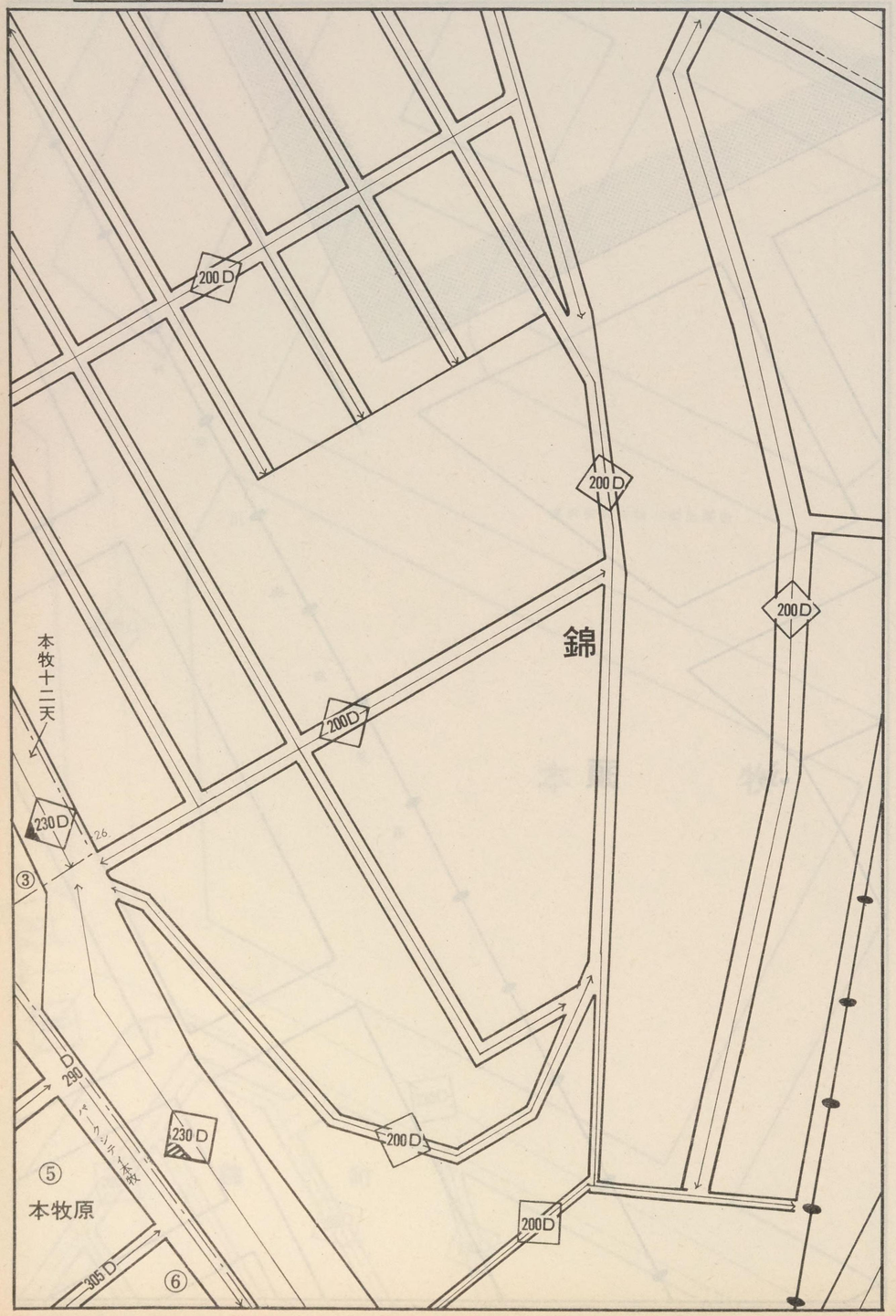

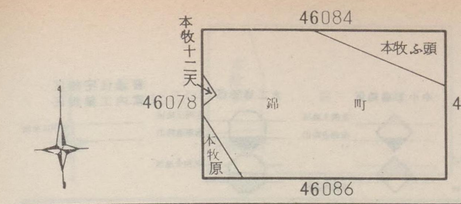

横浜中（中区）

64
元
46085

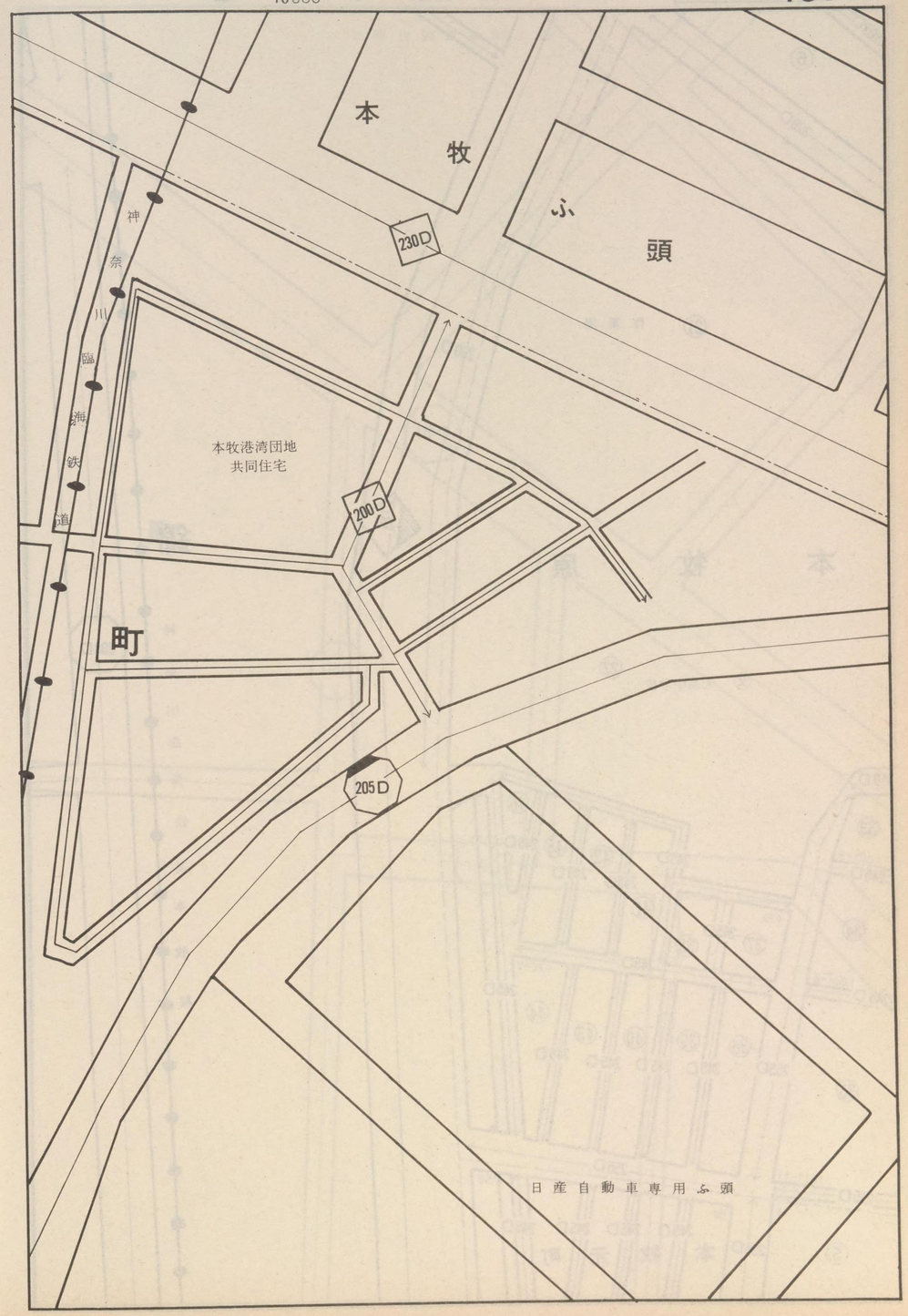

64
元
46086

記号	借地権割合	記号	借地権割合
A	90%	E	50%
B	80%	F	40%
C	70%	G	30%
D	60%	H	20%

繁華街・高度商業地区
道路を中心として全地域
道路沿い

普通商業地区
併用住宅地区
全地域
北側道路沿い
南側全地域

中小工場地区
北側全地域
南側道路沿い
南側全地域

大工場地区
北側全地域
南側道路沿い
北側全地域

普通住宅地区
家内工業地区
無印は全地域

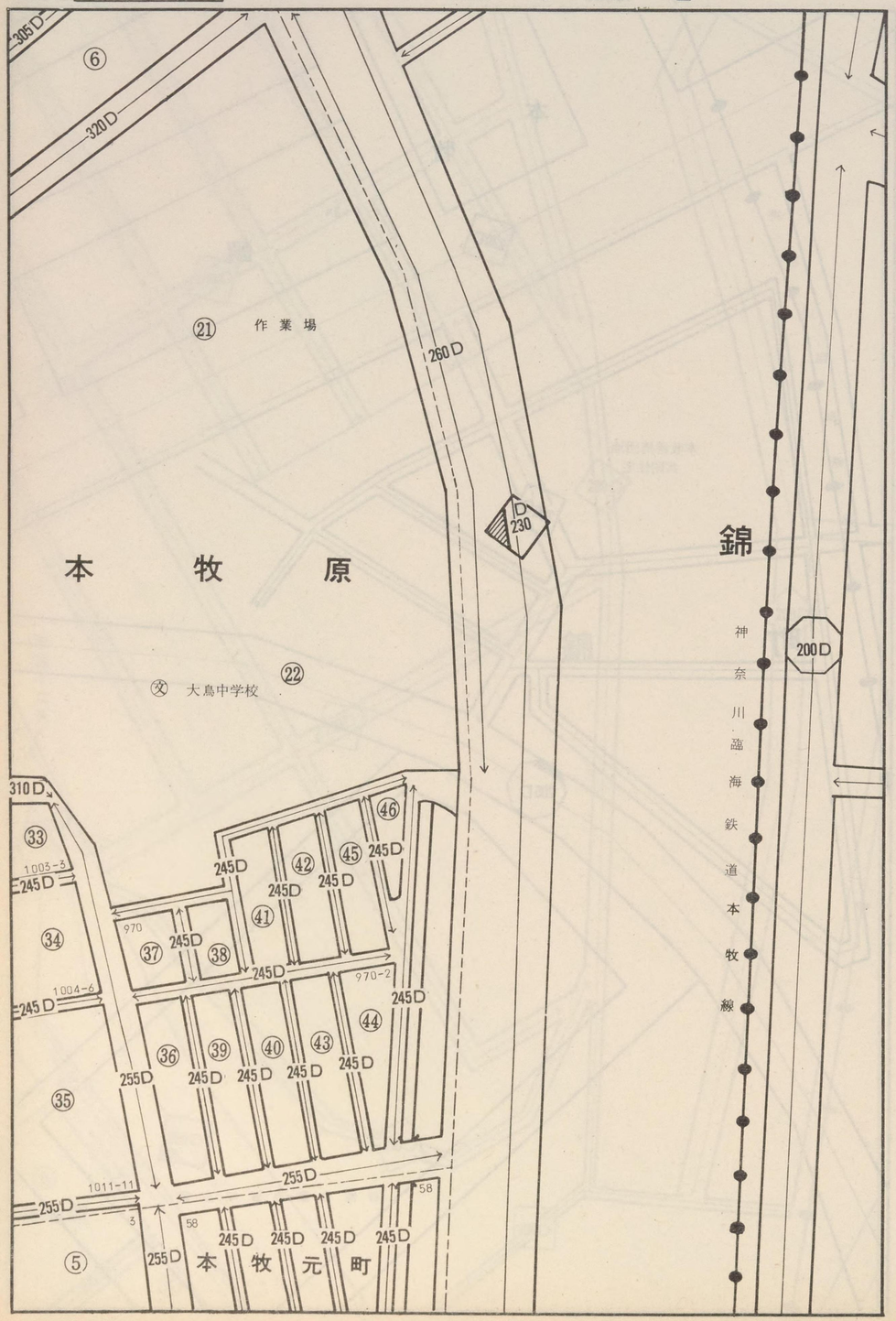

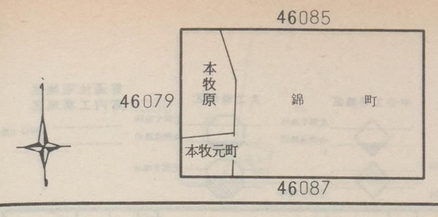

横浜中（中区）

64
元
46086

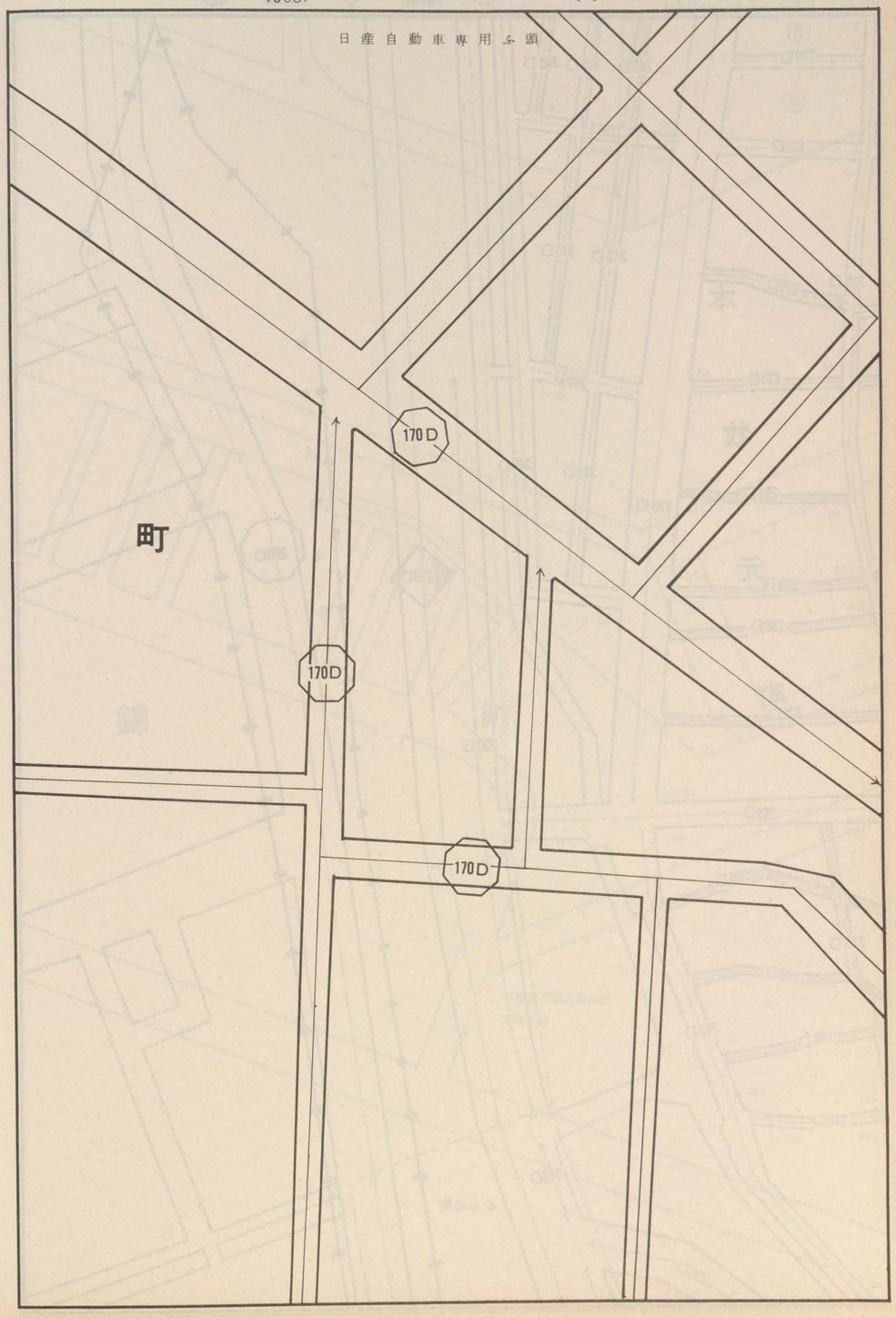

64
元
46087

記号	借地権割合	記号	借地権割合
A	90%	E	50%
B	80%	F	40%
C	70%	G	30%
D	60%	H	20%

繁華街・高度商業地区
道路を中心として全地域
道路沿い

普通商業地区
併用住宅地区
全地域
北側道路沿い
南側全地域

中小工場地区
北側全地域
南側道路沿い
南側全地域

大工場地区
北側全地域
南側道路沿い
北側全地域

普通住宅地区
家内工業地区
無印は全地域

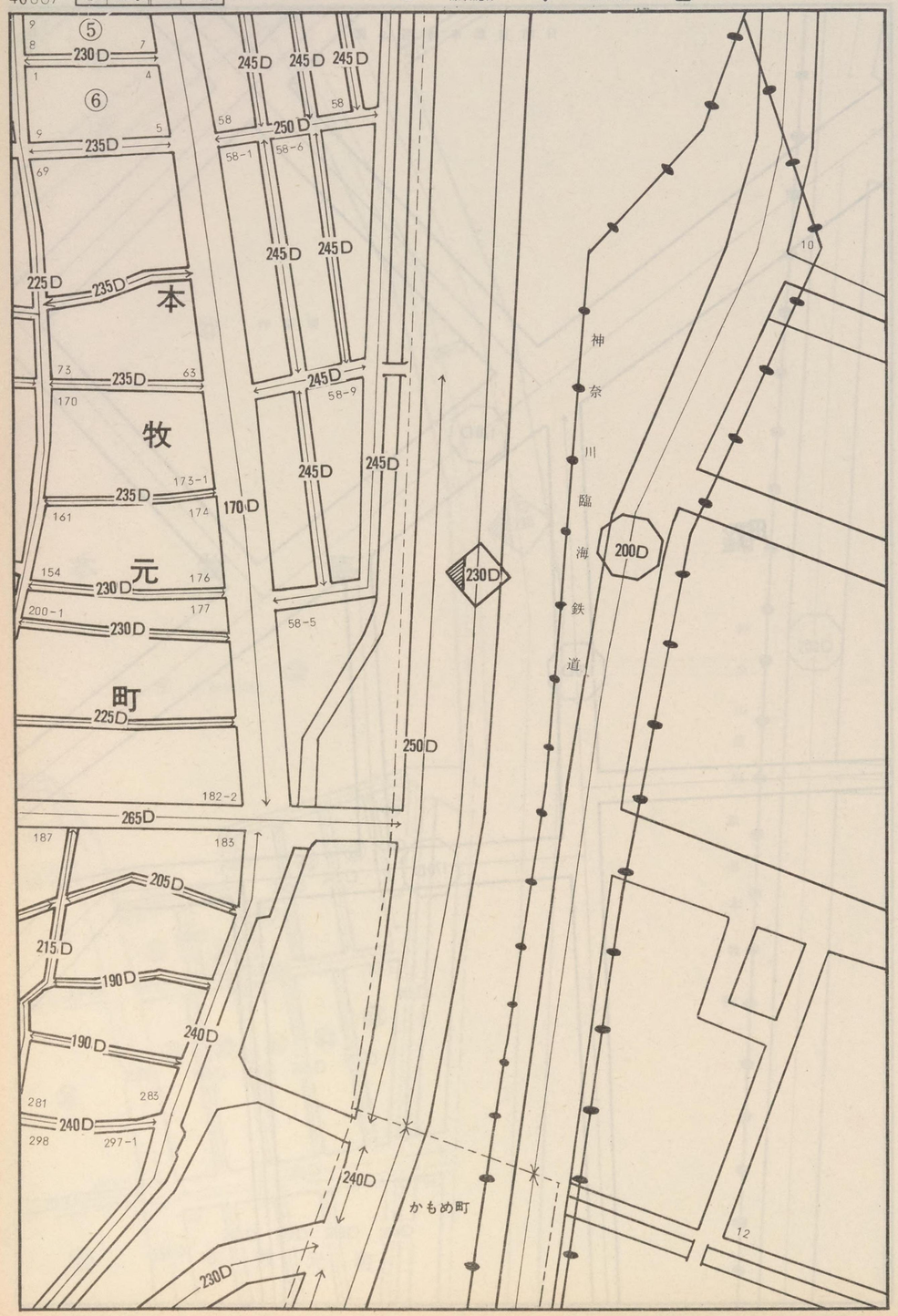

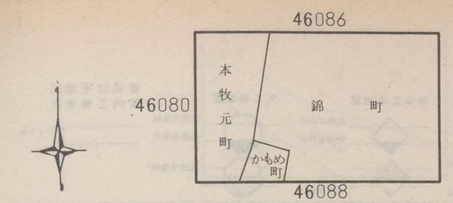

横浜中
（中区）

64
元
46087

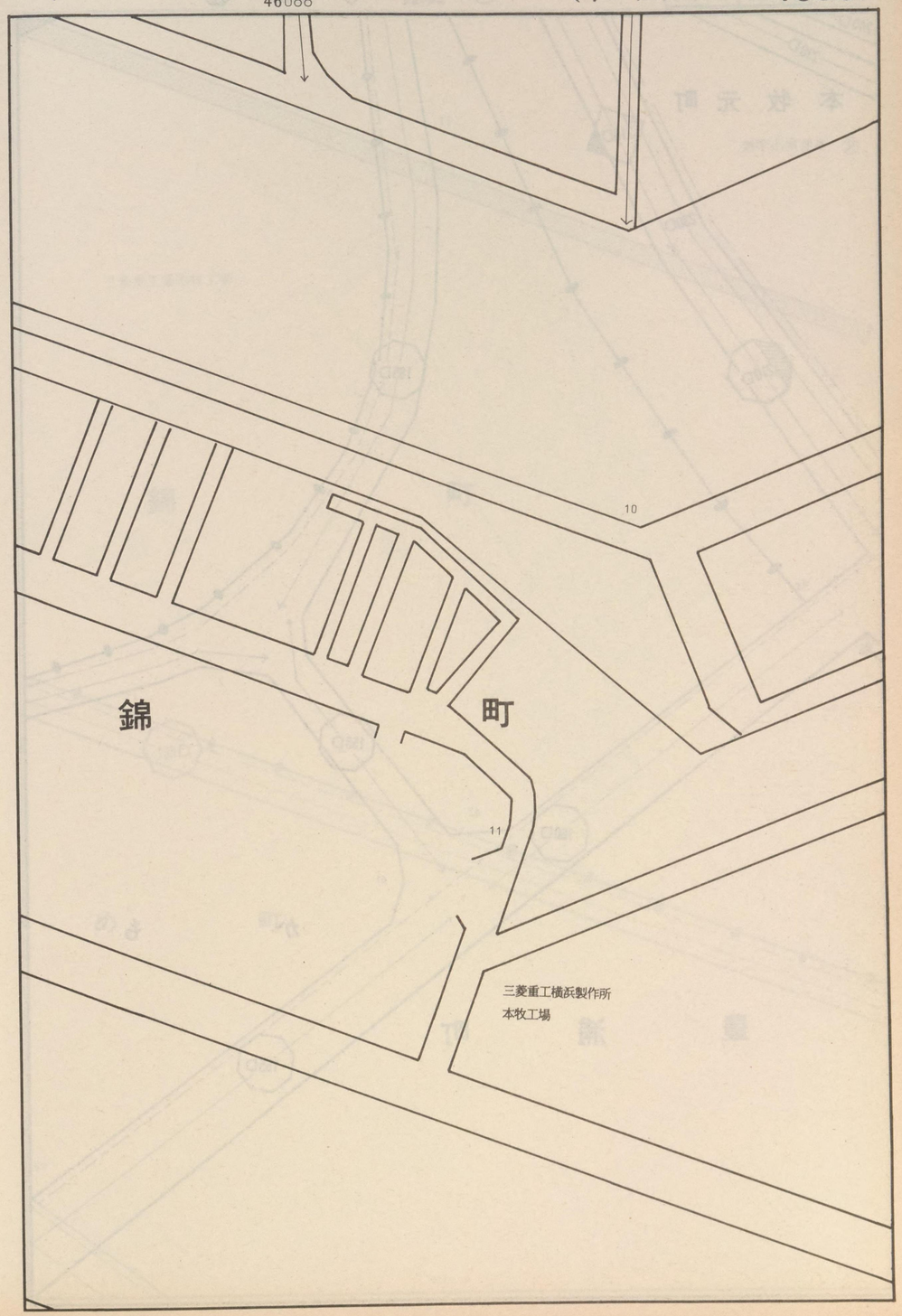

64
元
46088

記号	借地権割合	記号	借地権割合
A	90%	E	50%
B	80%	F	40%
C	70%	G	30%
D	60%	H	20%

繁華街・高度商業地区
道路を中心として全地域
道路沿い

普通商業地区
併用住宅地区
全地域
北側道路沿い
南側全地域

中小工場地区
北側全地域
南側道路沿い
南側全地域

大工場地区
北側全地域
南側道路沿い
北側全地域

普通住宅地区
家内工業地区
無印は全地域

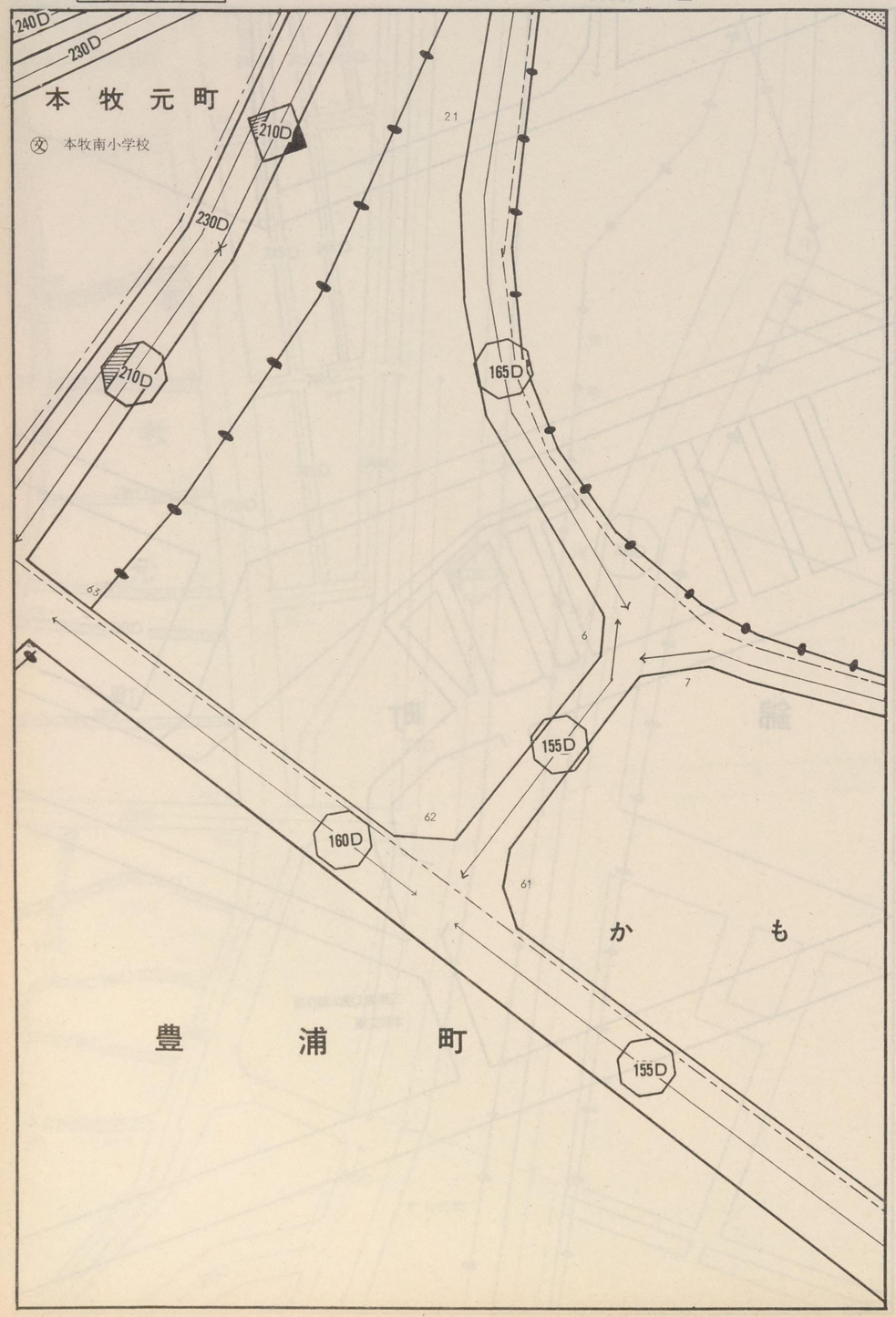

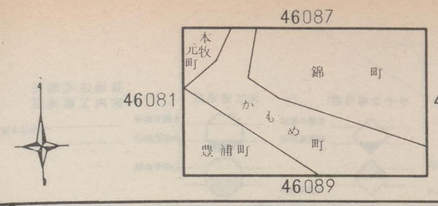

横浜中
(中区)

64
元
46088

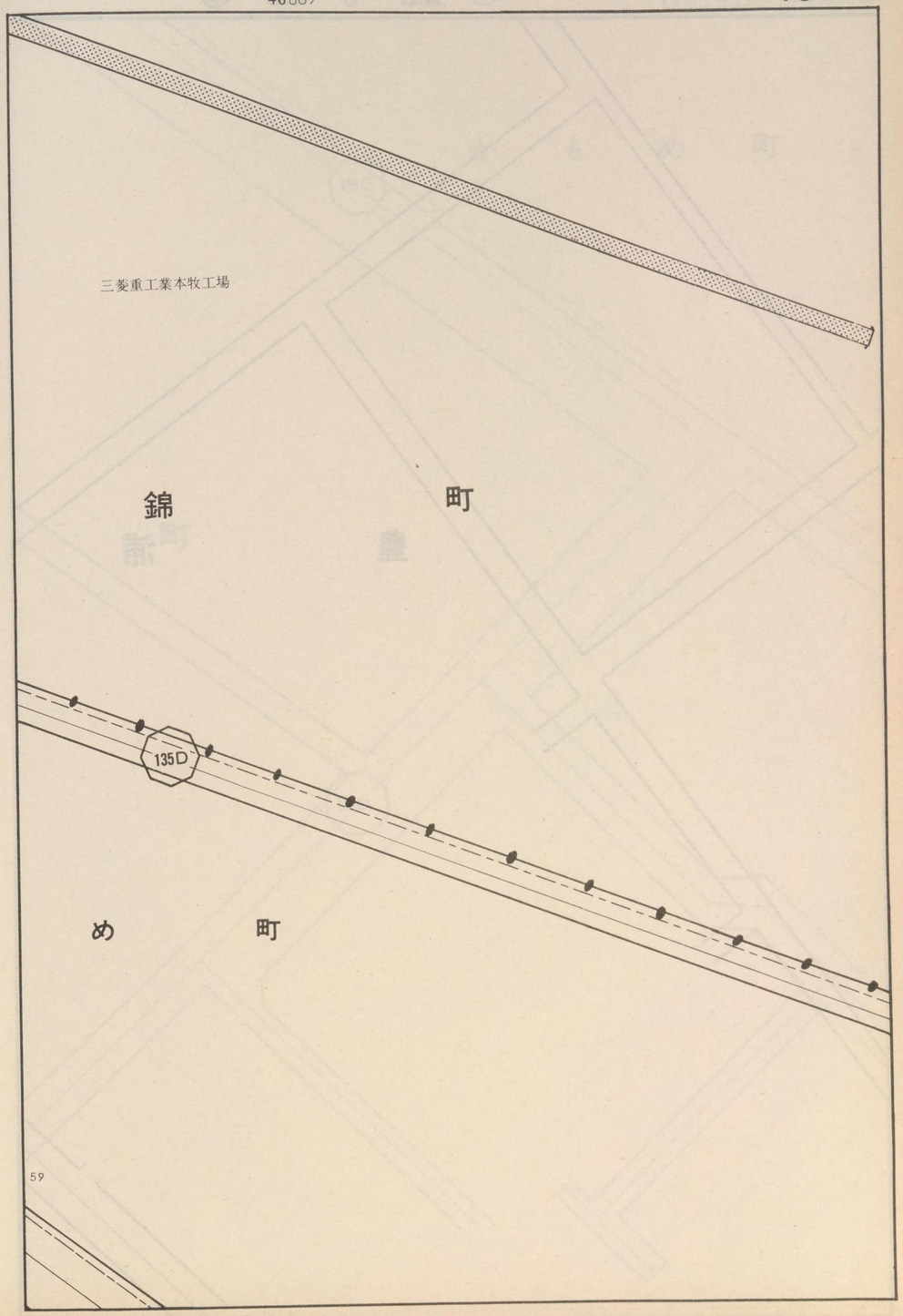

64
元
46089

記号	借地権割合	記号	借地権割合
A	90%	E	50%
B	80%	F	40%
C	70%	G	30%
D	60%	H	20%

繁華街・高度商業地区
道路を中心として全地域
道路沿い

普通商業地区
併用住宅地区
全地域
北側道路沿い
南側全地域

中小工場地区
北側全地域
南側道路沿い
南側全地域

大工場地区
北側全地域
南側道路沿い
北側全地域

普通住宅地区
家内工業地区
無印は全地域

豊　浦

46088
かもめ町
46082　豊浦町　46093

横浜中（中区）

64
元
46089

かもめ町

155D

町

130D

64
元
46090

記号	借地権割合	記号	借地権割合
A	90%	E	50%
B	80%	F	40%
C	70%	G	30%
D	60%	H	20%

繁華街・高度商業地区
道路を中心として全地域
道路沿い

普通商業地区
併用住宅地区
全地域
北側道路沿い
南側全地域

中小工場地区
北側全地域
南側道路沿い
南側全地域

大工場地区
北側全地域
南側道路沿い
北側全地域

普通住宅地区
家内工業地区
無印は全地域

本牧ふ頭

46084

本牧ふ頭

46091

横浜中
（中区）

64
元
46090

本牧埠頭

64
元
46091

記号	借地権割合	記号	借地権割合
A	90%	E	50%
B	80%	F	40%
C	70%	G	30%
D	60%	H	20%

繁華街・高度商業地区
道路を中心として全地域
道路沿い

普通商業地区
併用住宅地区
全地域
北側道路沿い
南側全地域

中小工場地区
北側全地域
南側道路沿い
南側全地域

大工場地区
北側全地域
南側道路沿い
北側全地域

普通住宅地区
家内工業地区
無印は全地域

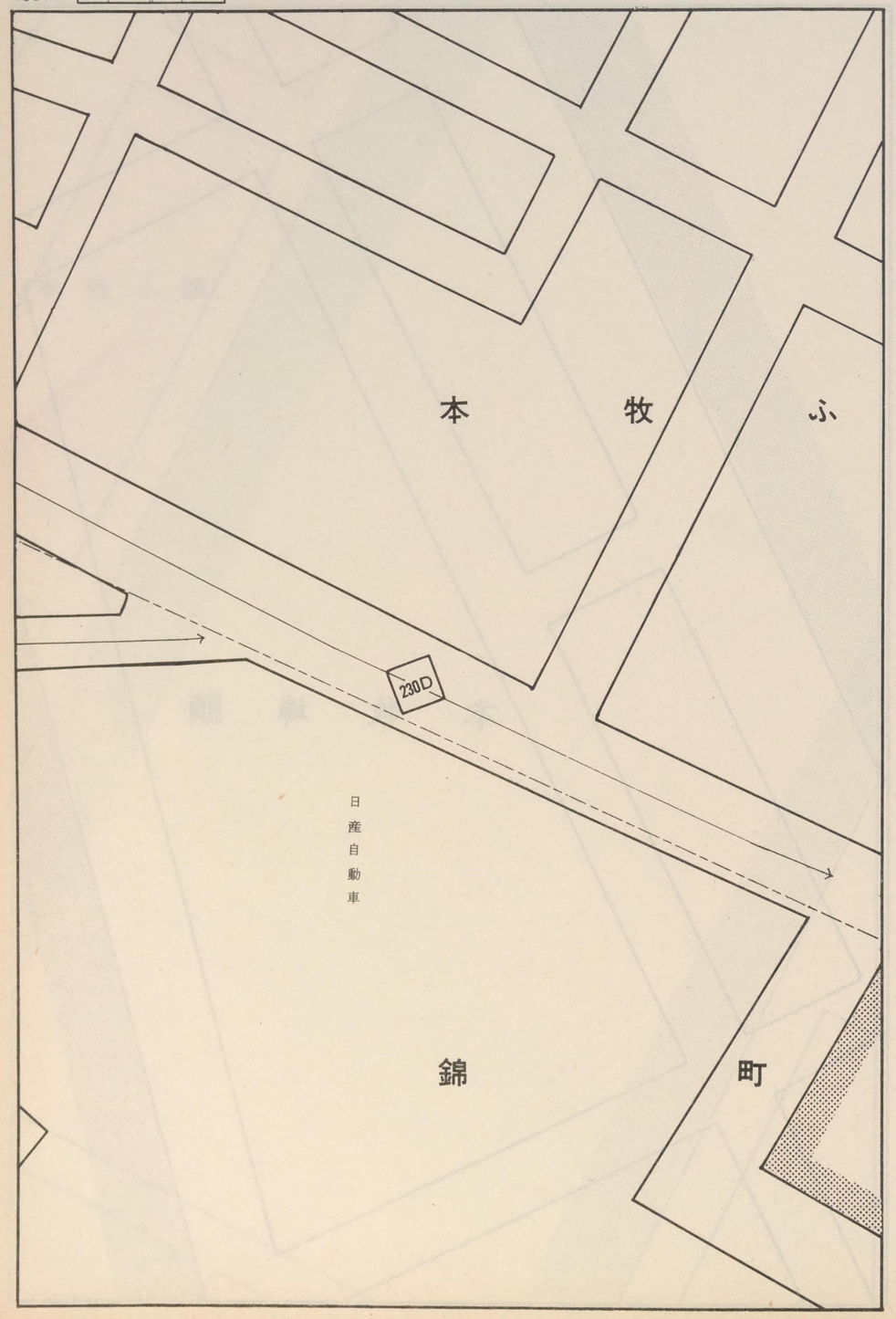

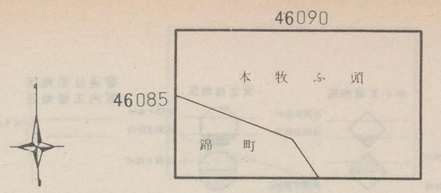

横浜中
（中区）

64
元
46091

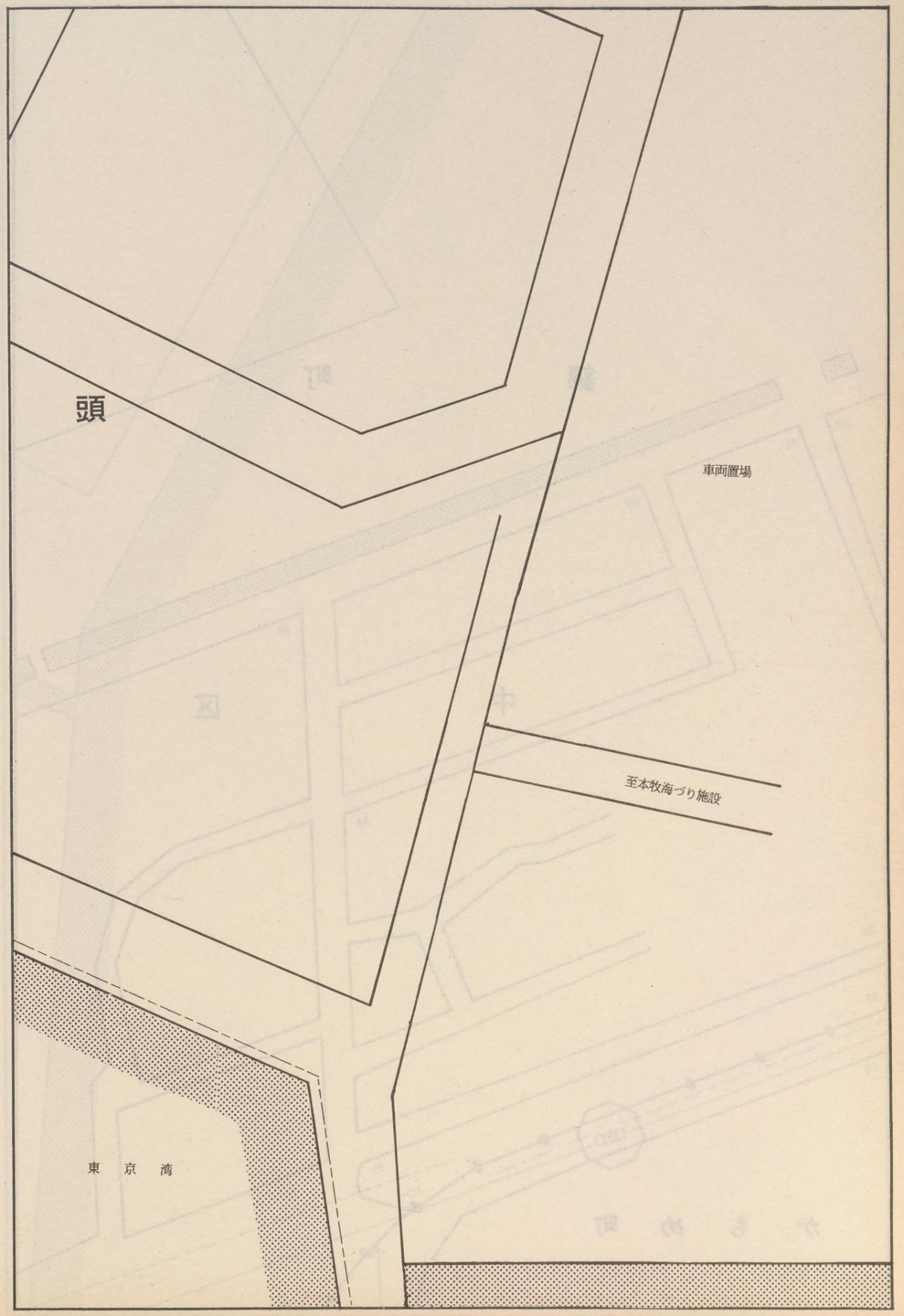

64
元
46092

記号	借地権割合	記号	借地権割合
A	90%	E	50%
B	80%	F	40%
C	70%	G	30%
D	60%	H	20%

繁華街・高度商業地区
道路を中心として全地域
道路沿い

普通商業地区
併用住宅地区
全地域
北側道路沿い
南側全地域

中小工場地区
北側全地域
南側道路沿い
南側全地域

大工場地区
北側全地域
南側道路沿い
北側全地域

普通住宅地区
家内工業地区
無印は全地域

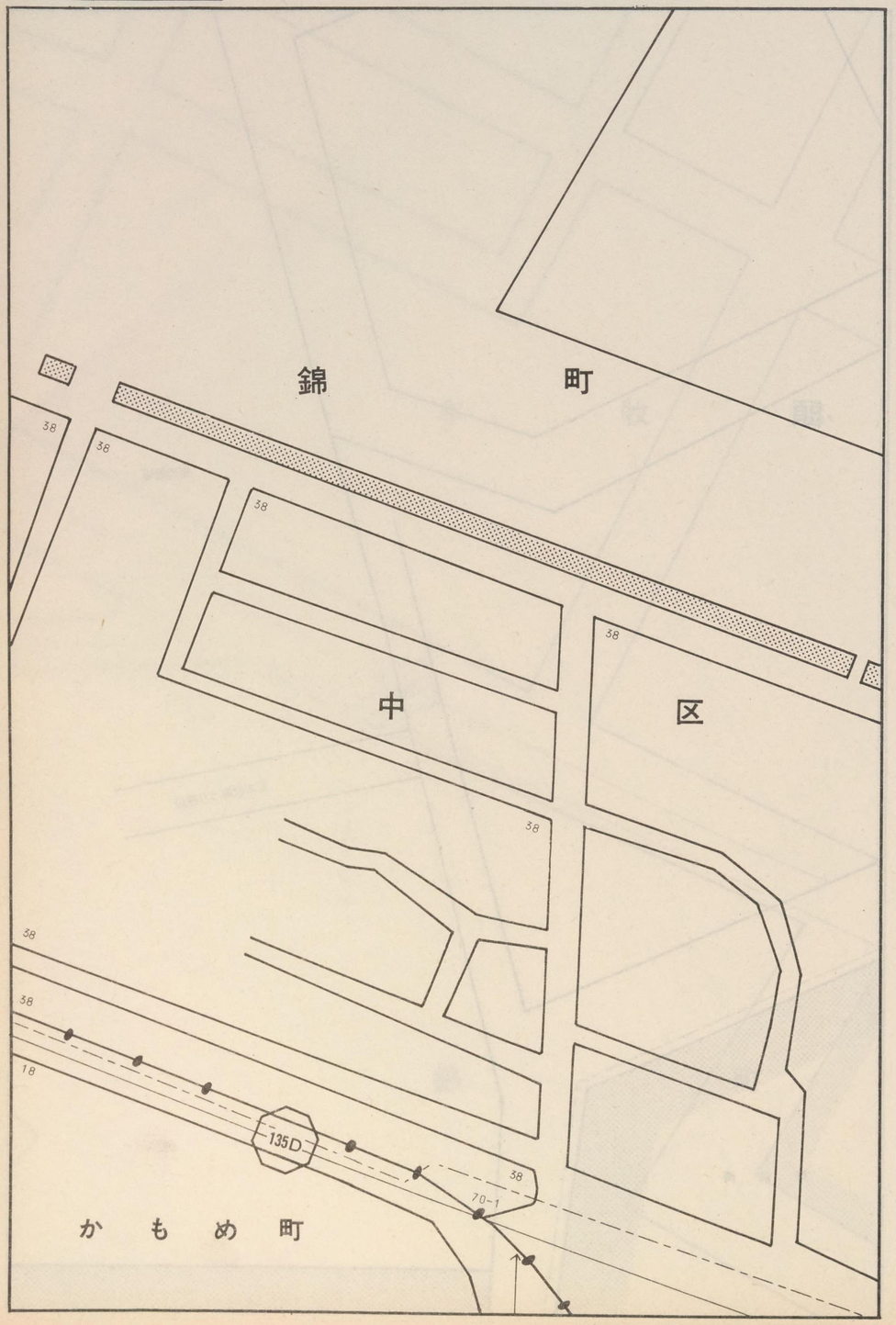

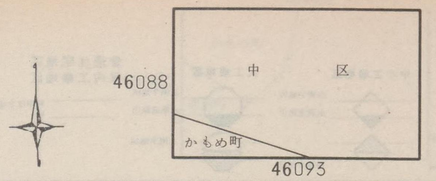

横浜中
（中区）

64
元
46092

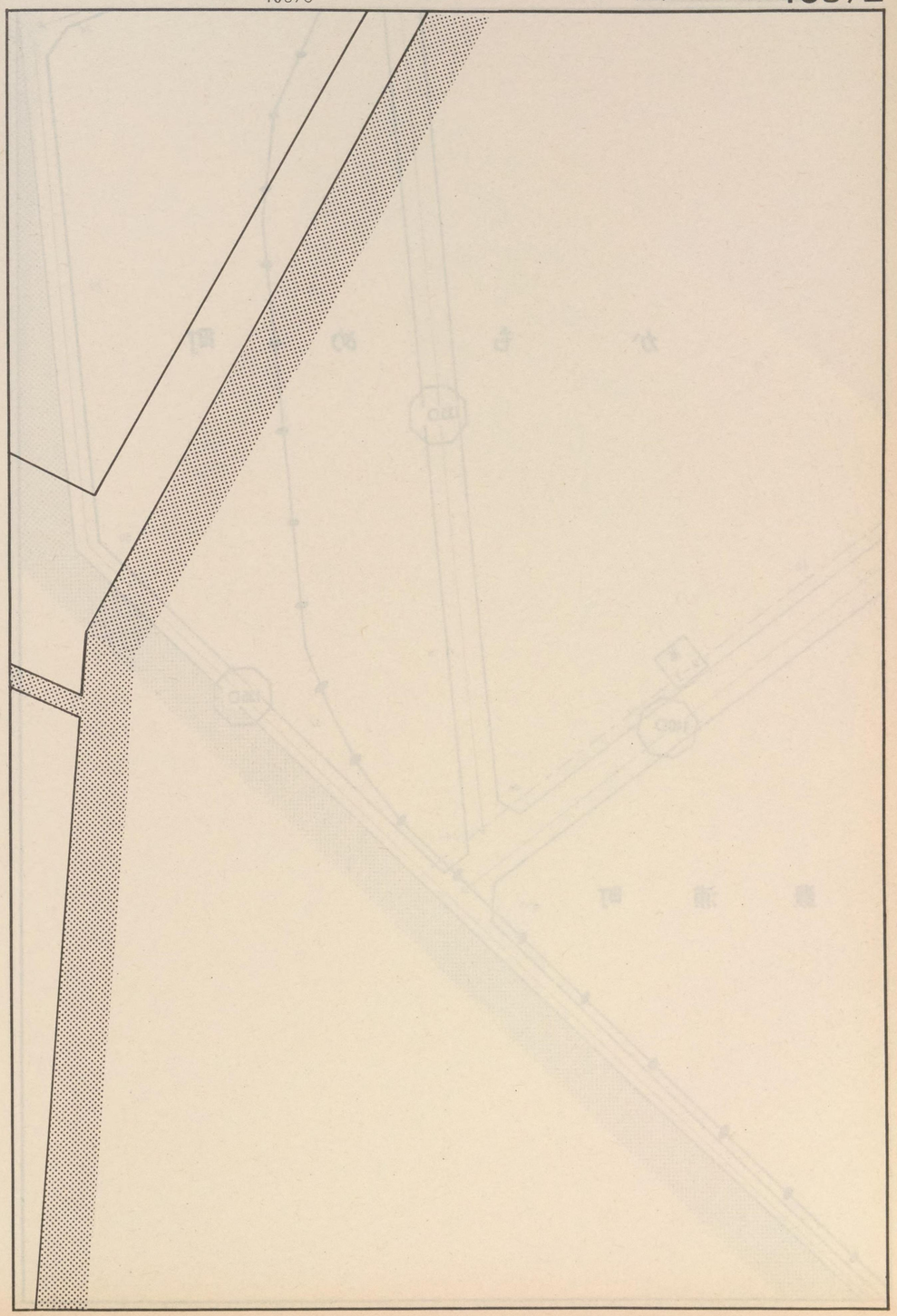

64
元
46093

記号	借地権割合	記号	借地権割合
A	90%	E	50%
B	80%	F	40%
C	70%	G	30%
D	60%	H	20%

繁華街・高度商業地区
道路を中心として全地域
道路沿い

普通商業地区
併用住宅地区
全地域
北側道路沿い
南側全地域

中小工場地区
北側全地域
南側道路沿い
南側全地域

大工場地区
北側全地域
南側道路沿い
北側全地域

普通住宅地区
家内工業地区
無印は全地域

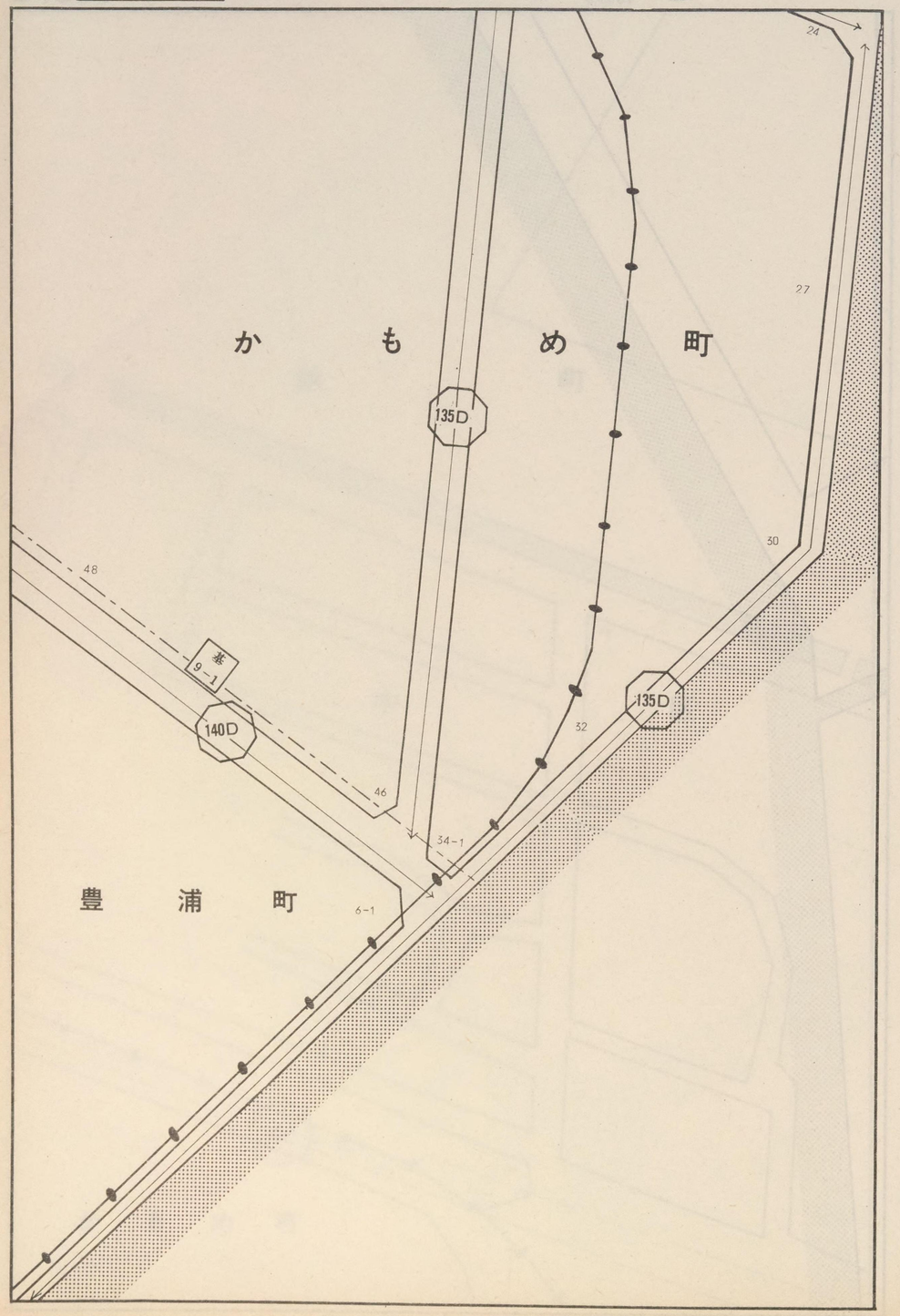

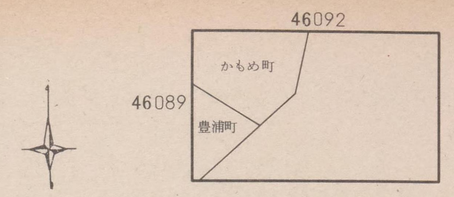

横浜中（中区）

64
元
46093

町丁名索引

47001

横浜南税務署

町丁名			路線価図ページ
	南区		
い	井土ケ谷上町		47017、47018
	〃	中町	47017、47018
	〃	下町	47017、47025、47026
う	浦舟町	1	47043、47044
	〃	2	47043、47044
	〃	3	47044
	〃	4	47039、47044
	〃	5	47039
え	永楽町	1	47043、47046
	〃	2	47042、47043
	榎町	1	47034、47035
	〃	2	47035
お	大岡	1	47026、47027、47028、47036
	〃	2	47019、47020、47027、47028
	〃	3	47020、47021、47028、47029
	〃	4	47022、47030
	〃	5	47021、47022、47029
	大橋町	1	47026
	〃	2	47018、47026
	〃	3	47018、47019
か	唐沢		47047、47048、47049
	庚台		47023、47032、47033
き	共進町	1	47034
	〃	2	47034、47035
	〃	3	47034、47035
く	弘明寺町		47018、47019、47020
さ	山王町	1	47038
	〃	2	47038
	〃	3	47038
	〃	4	47033、47038
	〃	5	47033、47034
	山谷		47040、47045
し	宿町	1	47034
	〃	2	47025、47034
	〃	3	47025、47026、47034
	〃	4	47026
	白金町	1	47037、47038
	〃	2	47038、47039
	白妙町	1	47043
	〃	2	47043
	〃	3	47043、47044
	〃	4	47038、47043、47044
	〃	5	47039
	新川町	1	47038
	〃	2	47038、47039
	〃	3	47039
	〃	4	47039
	〃	5	47034、47039
	清水ケ丘		47023、47024、47032、47033
た	高砂町	1	47039
	〃	2	47039
	〃	3	47039
	高根町	1	47043
	〃	2	47043
	〃	3	47038、47043
た	高根町	4	47038
と	通町	1	47026
	〃	2	47026
	〃	3	47026、47027
	〃	4	47019、47027
な	中里町		47020
	中里	1	47020
	〃	2	47013
	中島町	1	47026
	〃	2	47026
	〃	3	47018、47019、47026、47027
	〃	4	47019
	永田北	1	47009、47016
	〃	2	47005、47008、47009、47010
	〃	3	47004、47005、47006、47008
	永田山王台		47007、47010、47011、47012
	永田台		47005、47006
	永田東	1	47010、47011、47016、47017
	〃	2	47009、47010、47016、47017
	〃	3	47015、47016
	永田みなみ台		47006、47007、47010
	永田南	1	47017、47018
	〃	2	47010、47011
	中村町	1	47043、47044、47046、47047
	〃	2	47044、47046、47047
	〃	3	47044
	〃	4	47039、47040、47044、47045
	〃	5	47040
に	西仲町	1	47037
	〃	2	47037
	〃	3	47037、47038
	〃	4	47033、47038
は	八幡町		47044、47045
	花ノ木町	1	47034
	〃	2	47025、47034
	〃	3	47025、47026
ひ	日枝町	1	47038
	〃	2	47038
	〃	3	47038
	〃	4	47033、47038
	〃	5	47033
	東蒔田町		47034、47035、47039
ふ	二葉町	1	47038
	〃	2	47038
	〃	3	47039
	〃	4	47034、47039
	伏見町		47031、47032
へ	別所	1	47013、47014、47020、47021
	〃	2、3	47014
	平楽		47044、47045、47047、47048
ほ	堀ノ内町	1	47035、47040、47041
	〃	2	47035、47036
ま	蒔田町		47026、47027、47035、47036
	前里町	1	47037
	〃	2	47037
	〃	3	47037、47038
	〃	4	47033、47038
	真金町	1	47043
	〃	2	47043
	万世町	1	47043
	〃	2	47043、47044
み	南太田町	1	47033、47034
	〃	2	47024、47025、47033、47034
	〃	3	47024、47025
	〃	4	47015、47016、47024
	南吉田町	1	47038
	〃	2	47038
	〃	3	47038
	〃	4	47033、47038
	〃	5	47033
	宮元町	1	47034
	〃	2	47034
	〃	3	47026、47034
	〃	4	47026
	三春台		47032、47037、47038
む	睦町	1	47039、47040
	〃	2	47040
	六ツ川	1	47012、47018、47019
	〃	3	47006
よ	吉野町	1	47038
	〃	2	47038
	〃	3	47038
	〃	4	47038、47039
	〃	5	47033、47034、47039
わ	若宮町	1	47026
	〃	2	47026
	〃	3	47026、47027
	〃	4	47027
	港南区		
お	大久保	1	47075、47076、47077
	〃	2	47068、47076、47077
	〃	3	47068
か	上大岡西	1	47076、47077、47087、47088
	〃	2	47077、47088
	〃	3	47077、47078、47088、47089
	上大岡東	1	47087、47088、47092、47093
	〃	2	47088、47089、47093
	〃	3	47088、47092、47093
	上永谷	1	47068、47069
	〃	5	47054、47053、47058
	〃	6	47052、47053
こ	港南	1	47068、47077、47078
	〃	2	47068、47069、47077、47078
	〃	3	47069、47078

町丁名索引

町丁名			路線価図ページ
こ	港南	4	47078、47079、47090
	〃	5	47078、47079、47080、47090
	〃	6	47078、47079、47080
	港南台	1	47064、47065、47070、47071、47072、47082、47083
	〃	2	47065、47071、47072
	〃	3	47065、47066、47071、47072
	〃	4	47061、47062、47065、47066、47067
	〃	5	47066、47067、47072、47073
	〃	6	47072、47073、47074、47084、47085
	〃	7	47072、47073、47083、47084
	〃	8	47074、47084、47085、47091
	〃	9	47056、47062、47063、47067、47074
	港南中央通		47077、47078
さ	最戸	1	47075、47076、47086、47087
	〃	2	47075、47076
	笹下	1	47089、47090
	〃	2	47089
	〃	3・4	47101
	〃	5	47079、47080、47090
	〃	6	47094、47101
	〃	7	47080
し	下永谷町		47050、47051、47052
の	野庭町		47059、47069
ひ	日限山	1	47050、47051、47052、47053、47054
	〃	2	47054
	東永谷	1	47068
	〃	2	47068
	日野町		47070、47071、47081、47082
	日野	1	47078、47079
	〃	2	47069
	〃	8	47064
	〃	9	47064
	日野南	1	47064、47065
	〃	2	47060、47061、47064、47065
	〃	3	47061、47062、47065
	〃	4	47060、47061
	〃	5	47055、47060、47061、47062
	〃	6	47055、47056、47061、47062
	〃	7	47051、47057
ま	丸山台	1	47058
	〃	2	47054、47058、47059
	〃	3	47053、47054、47058、47059
	〃	4	47054
	磯子区		
い	磯子	1	47122、47133、47134
	〃	2	47122、47123、47124、47134
	〃	3	47113、47124、47125
	〃	4	47123、47124
	〃	6	47123
	〃	7	47123
	〃	8	47122
	磯子台		47113、47124
お	鳳町		47133、47134、47140
	岡村	1	47121、47122
	〃	3	47111、47112、47121
	〃	4	47030、47031、47032
	〃	5	47032
	〃	8	47033
か	上町		47119、47120、47130、47131
く	栗木	1	47117
	〃	2	47103、47108
	〃	3	47108、47109、47110
さ	坂下町		47132
し	新中原町		47114、47115、47126、47127
	新磯子町		47123、47124、47125、47134、47135、47136
	新杉田町		47127、47128
	新森町		47114、47125、47126
	下町		47132、47139
す	杉田	1	47116、47117、47127、47128
	〃	2	47117、47118
	〃	3	47117、47118
	〃	4	47117、47128、47129
	〃	5	47128、47129、47137、47138
た	滝頭	1	47111、47112、47120、47121
	〃	2	47120、47121
	〃	3	47121、47132
	田中	1	47101
	〃	2	47102、47103
な	中原	1	47115、47116
	〃	2	47116、47117、47127
	〃	3	47115、47116
	〃	4	47116、47117
	中浜町		47122、47133
に	西町		47132、47133、47139、47140
は	馬場町		47131、47132
	原町		47132、47133
ひ	東町		47139、47140
	久木町		47122、47123
	広地町		47121、47122
ま	丸山	1	47111、47119、47120
	〃	2	47120、47121、47131、47132
み	峰町		47105、47110
も	森	1	47113、47114、47125、47126
	森	2	47107、47113、47114
	〃	3	47114、47115
	〃	5	47115
	〃	6	47115
	森ケ丘	1	47099、47106、47107
	〃	2	47099、47100、47107
よ	洋光台	1	47094、47095、47101、47102
	〃	2	47075、47076、47094、47095、47096
	〃	3	47095、47096、47102、47103
	〃	4	47103、47104、47108、47109
	〃	5	47096、47097、47098、47103、47104、47105
	〃	6	47077、47078、47098、47104、47105、47109、47110
	金沢区		
お	乙舳町		47158、47166
か	金沢町		47154、47155、47163、47164
	片吹		47143、47152、47153、47154
し	柴町		47163、47164
す	洲崎町		47146、47157、47158
せ	瀬戸		47146、47147
て	泥亀	1	47144、47145、47146
	〃	2	47144、47145、47146、47156、47157
	寺前	1	47144、47145、47155、47156
	〃	2	47155、47156
と	富岡西6・7		47141、47142、47150
な	長浜	1	47151、47152、47160、47161
	〃	2	47152、47153、47161、47162
に	西柴	1	47152、47153、47154
	〃	2	47152、47153、47162、47163
	〃	3	47153、47154
	〃	4	47153、47154、47163
の	能見台通		47141、47142、47150、47151
	野島町		47158、47159、47166、47167
ひ	平潟町		47157、47158、47165、47166
ほ	堀口		47152
ま	町屋町		47156、47157、47165
む	六浦町		47148、47149
	六浦	1	47147、47148
や	柳町		47147、47148、47158、47159
	谷津町		47143、47144、47154、47155