

782 781 780 779 778 777 776

782	781	780	779	778	777	776
礁 鰐	礁 甲七	礁 出濱租	松 若 (色黒二第)	松 若 (色紅一第)	松 若 (色黒一第)	灘 防周 場拾砂土假
七尾灣鰐礁ノ南方	七尾灣七甲礁ノ南側	七尾灣租濱出礁ノ北方	同	同	筑前國若松港口淺瀬上	長門國本山崎ノ南微東 二分一東約八連半
紅	紅	黒	黒	紅	黒	紅
圓錐形鐵造、三角 標ヲ戴キ高三米	圓錐形鐵造、三角 標ヲ戴キ高三米	圓錐形鐵造、圓筒 標ヲ戴キ高三米	同	同	圓錐形鐵造、球標 ヲ戴キ高二米七	圓錐形鐵造、高三 米六 黒字「内」ヲ記ス
7.3	7.3	10	5.4	5.4	5.4	21.8
七尾灣低燈ハ三七度四分(北四三度一分五分東)、福浦崎ハ八五 度九分(南八九度二分五分東)、唐島ノ頂上ハ二七六度三分(北 七八度西)	觀音島頂上ハ一二五度九分(南四九度四分東)、福浦崎ハ二三 一度三四分(南五七度西)、七尾灣低燈ハ二五四度四分(南七 九度五〇分西)	七尾灣口燈臺ハ一五三度九分(南二二度五分東)、福浦崎ハ二 四九度一分(南七四度四分西)、七尾灣低燈ハ二六三度三四 分(南八九度西)	若松燈臺ハ二五〇度二七分(南七五度西)、白洲燈臺ハ 三三一度一七分(北二四度一〇分西)、臺場鼻潮流信號 塔ハ六一度七分(北六五度四分東)	若松燈臺ハ二五七度二分(南八一度三五分西)、白洲燈 臺ハ三一四度三分(北四〇度五分西)、臺場鼻潮流 信號塔ハ四四度二七分(北四九度東)	若松燈臺ハ二六〇度三分(南八五度五分西)、白洲燈 臺ハ三一三度一分(北四二度一分西)、臺場鼻潮流 信號塔ハ三五度三七分(北四〇度一〇分東)	●關門海峡改良工事中土砂捨場ノ位置ヲ示ス ●本山掛燈浮標ハ零度一分(北五度東)、本山崎ハ三三八度一二 分(北一七度西)、部崎燈臺ハ三一一度一分(北四四度西) ●内務省所管
設假中事工漂淺口港松若						
立市松若縣岡福●						

775 774 773 772 771 770

775	774	773	772	771	770
島 殿神	戸瀬方伯	瀬ケ藏地	港屋古名 方南堤砂防	港屋古名 方北堤砂防	港屋古名 號六十第
内海三原瀬戸神殿島ノ 北方暗礁ノ北側	内海伯方瀬戸伯方島ノ 北東「ワンワン」瀬ノ南 方	備前國兒島郡味野町沖 地蔵ヶ瀬上	名古屋港防砂堤上	名古屋港防砂堤上	名古屋港突堤内碇泊場 ノ右舷
紅	紅	線横黒紅	線横白黒	線横白黒	紅
圓錐形鐵造、三角 標ヲ戴キ高三米	圓錐形鐵造、三角 標ヲ戴キ高四米五	圓錐形鐵造、球標 ヲ戴キ高〇米九	圓錐形鐵造、菱標 ヲ戴キ高二米七	圓錐形鐵造、菱標 ヲ戴キ高二米七	圓錐形鐵造、三角 標ヲ戴キ高二米七
8.2	10.9	2.7	3.6	1.8	7
唐島ノ中央(一樹アリ)ハ三一八度四分(北三六度四分西)、 松島ノ東端ハ三七度四分(北四二度二分東)、神殿島東端ハ 一七八度四分(南三度二分西)	伯方島首頭崎東端ハ一八三度四分(南八度二分西)、津波島 南端ハ一五八度三分(南一六度五分東)、津波島北端ハ九一 度五分(南八三度三分東)	●久須美鼻東端ハ一八〇度(南四度四分西)、龍王山ハ二七三度 七分(北八二度一分西)、堅場島頂上ハ一九度五分(南五 度二分東) ●岡山縣兒島郡味野町立	名古屋港東突堤頭部燈臺及同港防砂堤頭部浮標間ノ一直線 上該浮標ヨリ三分一ノ距離ニアリ	名古屋港東突堤頭部燈臺及同港防砂堤頭部浮標間ノ一直線 上該燈臺ヨリ三分一ノ距離ニアリ	淺瀬區域ヲ示ス
立縣知愛●					

796 795 794 793 792 791

山號二第	群	浦	木	島文巨	灣浦籃	山號四第	元	山號二第	元
ノ北側	群山港口箕倉島北方洲	干潟地ノ尖端	木浦港内三鶴島ノ西方	全羅南道「ハミルトン」港内就尾ヨリ延伸セル淺灘ノ南端	慶尙南道釜島水道ノ西側籃浦灣口附近ノ暗礁	延セル洲ノ尖端	元山港長徳島南東ニ擴	亭里沖	元山港防波堤ノ北方松
紅	紅	紅	紅	線横黒紅	紅	線横黒紅	線横黒紅	線横黒紅	線横黒紅
標ヲ戴キ高三米三	圓錐形鐵造、三角	標ヲ戴キ高三米三	圓錐形鐵造、三角	標ヲ戴キ高三米三	圓錐形鐵造、三角	標ヲ戴キ高三米三	圓錐形鐵造、三角	標ヲ戴キ高三米三	圓錐形鐵造、球標
3.6	5.8	9.1	4.5	3.6	12.8				
群山甲號掛燈立標ハ二三四度四分(南五九度西)	箕倉島△ハ一八二度四分(南七度西)	論達山頂ハ三〇六度二八分(北四五度西) 木浦燈臺ハ二〇七度二八分(南三〇度西) 本浮標位置ハ同港三鶴島側干潟地淺灘工事ノ進捗ニ伴ヒ隨時移動スルコトアルハシ	古島回陽峰(一〇二米一)ハ一三七度三八分(南三八度東) 東白石指導標ハ二五六度八分(南八〇度三〇分西)	花鳥(三六米六)ハ五七度(北六二度東) 實里島著樹ハ一八五度三分(南一〇度三分西)	長徳島燈臺ハ三一八度三七分(北三五度西) 葛麻角燈臺ハ四二度三七分(北四九度東) 本浮標位置ハ長徳島南東方淺灘ノ淺深ニ伴ヒ隨時移動スルコトアルハシ	茅島(七二米九)ハ六〇度三分(北六六度二六分東) 長徳島燈臺ハ一六〇度一分(南一三度一八分東)			

朝鮮 (朝鮮總督府所管)

786 785 784 783

港霸那	泊西	江ノ住	島兒鹿	名浮標
沖繩縣那霸港三重城北方暗礁ノ西端	長崎港内西泊入口暗礁ノ南側	肥前國住ノ江港川口	鹿兒島港甲突川口ノ淺洲ノ外端	位置
黒	黒	黒	黒	著
標ヲ戴キ高一米八	圓錐形鐵造、圓筒	標ヲ戴キ高二米四	圓錐形鐵造、圓筒	構造及水面
5.4	7.3	2.3	5.9	水深(米)
●沖繩縣立	三重城燈臺ハ一二六度二六分(南五一度一二分東)、波之上塔ハ五五度五分(北五七度二七分東)	女神鼻ハ一八三度二七分(南七度三〇分西)、遠見鼻ハ四三度二七分(北四七度三〇分東)、小管船渠入口ノ北端ハ一〇七度二七分(南六八度三〇分東)	多良岳ハ二二四度四九分(南四九度西)、唐仙山ハ二六四度一九分(南八八度三〇分西)、沖神瀨ハ一八九度四九分(南一四度西) ●佐賀縣杵島郡福富村立	務腰△ハ八五度二〇分、北八九度三三分東、城山ハ二九八度七分(北五七度三五分西)、淨光明寺島井中央(西郷隆盛墓)ハ三三九度五分(北一五度四七分西) ●鹿兒島縣立

809	808	807	806	805	804	803
島方	銀南	島方	西	江浦	漢麻	江鎮
沙ノ南西方	黃海道海州灣東側閑樂	沙ノ東方	黃海道海州灣東側閑樂	三礁ノ南端	漢江麻浦附近水深〇米	漢江延壽面合井里附近(楊花鎮)水深〇米六礁ノ南端
紅	紅	黑	黑	黑	黑	紅
圓錐形鐵造、三角標ヲ戴キ高一米二	圓錐形鐵造、三角標ヲ戴キ高三米	圓錐形鐵造、高一米二	圓錐形鐵造、高一米二	圓錐形鐵造、高一米二	圓錐形鐵造、高一米二	圓錐形鐵造、高一米二
3.6	16.8	3.6	5.4	1.8	1.8	1.8
小延平島(一一六米四)ハ二五八度五六分(南八三度三〇分西)	龍媒島(一〇〇米五)ハ三二二度五六分(北三二度西)	斗山里(一二九米五)ハ三〇度二六分(北三五度三〇分東)	柳村、五七米六)ハ三二四度二六分(北三〇度三〇分西)	冠岳山間二二度三〇分 清溪山間六六度五〇分	冠岳山間七七度〇分 北漢山間五七度四二分	冠岳山間七五度 德陽山間四〇度一五分 白雲臺
去 撤 中 水 結 年 毎						

802	801	800	799	798	797
江漢	江漢	江漢	山群	山群	山群
號一第坪島紅	里陽雲	洞堂信	號七第	號四第	號三第
島坪北方淺洲南端	漢江金浦附近郡内面紅	漢江江華島ノ東方信堂洞沖(通稱平瀨)水深〇米三礁ノ東側	標ノ南東方洲ノ南端	群山港口前望山掛燈立	群山港口長山島ノ北東方千田〇米三礁ノ北方
黑	黑	黑	黑	紅	黑
圓錐形鐵造、高一米二	圓錐形鐵造、高一米二	圓錐形鐵造、高一米二	圓錐形鐵造、圓筒標ヲ戴キ高三米三	圓錐形鐵造、三角標ヲ戴キ高三米三	圓錐形鐵造、圓筒標ヲ戴キ高三米三
1.8	3.6	5.4	3.6	6.3	5
德陽山間六〇度五〇分 德陽山間三八度五〇分 白雲臺	桂陽山間六四度三四分 德陽山間四四度三五分 白雲臺	高峯山間五一度五三分 尋鶴山間四八度〇分 鳳城山間四八度〇分	文珠山間四六度二七分 萬壽山間一〇二度一五分 穴口山間一〇二度一五分	有父島頂ハ二九九度三三分(北五五度三〇分西) 加來島頂ハ二〇二度三三分(南二七度三〇分西)	釜箕島ハ二〇五度三四分(南三〇度三〇分西) 群山甲號掛燈立標ハ二三九度一九分(南六四度一五分西)
去 撤 中 結 水 年 毎					

822	821	820	819	818	817	816
廣梁灣 號四第	廣梁灣 號一第	廣梁灣 號二第	大同江 號六第	大同江 號四第	大同江 號二第	大同江 號一第
平安南道廣梁灣口載寧 里ノ西方岬角ノ尖端	平安南道廣梁灣口結石 島ノ東方淺洲ノ尖端	平安南道廣梁灣口蝦蟇 島ノ西方淺洲ノ尖端	大同江平壤航路ノ東側	大同江平壤航路ノ東側	大同江平壤航路ノ東側	大同江頭漣浦下流 「チユンドウ礁」
紅	黑	紅	紅	紅	紅	黑
圓錐形鐵造、高一 米二	圓錐形鐵造、高一 米二	圓錐形鐵造、高一 米二	圓錐形鐵造、高一 米二	圓錐形鐵造、高一 米二	圓錐形鐵造、高一 米二	圓錐形鐵造、高一 米二
0.6	0.9	0.9	1.8	1.8	1.8	3
梧里浦東方(三二九米二)△△一六一度(南一三度東)	避島燈臺ハ二一七度(南四三度四〇分西)	梧里浦東方(三二九米二)△△一五五度(南一九度東)	避島燈臺ハ二一六度(南四二度西)	梧里浦東方(三二九米二)△△一四八度(南二六度東)	避島燈臺ハ二二八度(南五四度西)	文繡峰三角標山間五六度 兄弟弟山間一四度三七分 牡丹臺三角標山間一四度三七分
去	撤	中	水	結	年	每

815	814	813	812	811	810
大同江 號一第	大同江 號二第	大同江 號三第	大同江 號四第	大同江 號五第	大同江 號六第
大同江鐵島兼二浦間小 根洞附近淺洲	鎮南浦鐵地ノ東方	鎮南浦鐵地ノ西方	大同江口席島北方洲ノ 南端	大同江口椒島ノ北方中 洲ノ南西端	黃海道海州灣東側閑樂 沙ノ西方
紅	線橫黑紅	線橫黑紅	黑	線橫白黑	紅
圓錐形鐵造、三米	圓錐形鐵造、高二 米一	圓錐形鐵造、高一 米五	圓錐形鐵造、圓筒 標ヲ戴キ高三米三	圓錐形鐵造、菱標 ヲ戴キ高三米三	圓錐形鐵造、高一 米二
6.4	4.1	2.7	9.1	15.5	5.4
月峰山著樹間一〇五度五分 小根洞南方角間一〇七度二〇分 東津ノ北方(七〇米一)	猪島五三米四△△二〇度(南四六度西)	煙臺山九五米四△△二九〇度(北六四度西)	猪島五三米四△△二〇度(南四六度西)	姊妹島燈臺ハ二三三度(南六一度西) 席島廳山洞北西方△△一五六度(南一八度東)	喜峰岬ハ一六四度(南一〇度東) 西島燈臺ハ二二四度(南五〇度西)
去	撤	中	水	結	年

事

835	834	833	832	831	830	829
鴨東 綠水 江道 號五第十	鴨東 綠水 江道 號六十二第	鴨東 綠水 江道 號十二第	鴨東 綠水 江道 號八十第	鴨東 綠水 江道 號三十第	鴨東 綠水 江道 號一十第	鴨東 綠水 江道 號二十第
鴨綠江西中洲ノ南東方ニ擴延セル淺堆ノ南東端	鴨綠江每路里島ノ西方干出三米八礁ノ北西方滯筋ノ東側	鴨綠江東中洲西側暗礁ノ西側	鴨綠江東中洲ノ北西側	鴨綠江門白北方ニ擴延セル淺堆ノ東側	鴨綠江門白東方ニ擴延セル淺堆ノ東側	鴨綠江東中洲ノ西側南方
黑	紅	紅	紅	黑	黑	紅
圓錐形鐵造、高一米二	圓錐形鐵造、高一米二	圓錐形鐵造、高一米二	圓錐形鐵造、高一米二	圓錐形鐵造、高一米二	圓錐形鐵造、高一米二	圓錐形鐵造、高一米二
2.2	2.7	4.5	1.3	2.2	2.2	2.7
三浦塔ハ七一〇度(北七七度東) 辰串洞南西方(二五米△)ハ一四六度(南二八度東)	安子山(八九米)ハ八度(北一四度東)	煙臺山(五五米)ハ四七度(北五三度東) 辰串洞南西方(二五米△)ハ三五二度(北二四度西)	煙臺山(五五米)ハ三二度(北三八度東)	郭串嘴(五九米△)ハ一〇四度(南七〇度東) 煙臺山(五五米)ハ三二度(北三八度東)	郭串嘴(五九米△)ハ八九度(南八五度東) 郭串嘴(五九米△)ハ八九度(南八五度東)	大多沙島東高地ハ一二三度(南五一度東) 郭串嘴(五九米△)ハ四九度(北五五度東)
去 撤 中 米 結 年 毎						

828	827	826	825	824	823
鴨東 綠水 江道 號八第	鴨東 綠水 江道 號九第	鴨東 綠水 江道 號六第	鴨東 綠水 江道 號三第	鴨東 綠水 江道 號四第	廣梁 海號 三第
鴨綠江大多沙島錨地ノ北方ヨリ中央ニ在ル二米暗礁ノ西側	鴨綠江大多沙島錨地ノ西界	鴨綠江大多沙島錨地ニ導クヘキ水道ノ東側	鴨綠江大多沙島錨地ニ導クヘキ水道ヲ横斷スル淺堆ノ南方	鴨綠江水運島ノ北方「クルミ」瀬ノ西側	平安南道廣梁灣内金釵島ノ北東淺洲ノ尖端
紅	黑	紅	黑	紅	黑
圓錐形鐵造、高一米二	圓錐形鐵造、高一米二	圓錐形鐵造、高一米二	圓錐形鐵造、高二米四	圓錐形鐵造、高一米二	圓錐形鐵造、高一米二
4.1	3.2	4.1	5.0	8.2	0.6
郭串嘴(五九米△)ハ二二度(北二七度東) 大多沙島東高地ハ一〇九度(南六五度東)	郭串嘴(五九米△)ハ二四度(北三〇度東) 大多沙島東高地ハ八八度(南八六度東)	壁島頂ハ二二四度(南五〇度西) 大多沙島東高地ハ三四九度(北五五度西)	壁島頂ハ二三一度(南五七度西) 大多沙島東高地ハ〇度(北六度東)	水運島燈臺ハ一八八度(南一四度西) 「クルミ」島頂ハ三〇八度(北四六度西)	廣梁里四二米四△ハ二二六度(南五二度西) 瓶岳山八八四米△ハ三三〇度(北二四度西)
去 撤 中 米 結 年 毎					

842	843	844	845	846	847	848
鴨本 綠 江流 號十四第	鴨西 綠水 江道 號四第	鴨西 綠水 江道 號六第	鴨西 綠水 江道 號一第	鴨西 綠水 江道 號八第	鴨西 綠水 江道 號三第	鴨西 綠水 江道 號十第
鴨綠江柳草島ノ北端ヨリ新義州ニ向ヒ延伸セリ洲ノ西側	鴨綠江西水道ノ北側	鴨綠江西水道ノ北側	鴨綠江西水道ノ北側	鴨綠江西水道ノ南側	鴨綠江西水道ノ北側	鴨綠江西水道ノ南側
紅	紅	紅	黑	紅	黑	紅
圓錐形鐵造、高一 米二	圓錐形鐵造、高一 米一	圓錐形鐵造、高一 米二	圓錐形鐵造、高一 米二	圓錐形鐵造、高一 米二	圓錐形鐵造、高一 米二	圓錐形鐵造、高一 米二
1.3	1.3	1.3	2.2	2.7	2.2	2.2
帽蓋山(一二九米)ハ二九七度(北五七度西) 元寶山頂一八三米ハ一九度(北二五度東)	窟窿山子西方(三一米)ハ三五六度(北二度東) 馬島燈臺ハ六五度(北七一度東)	窟窿山子西方(三一米)ハ三四一度(北一三度西) 馬島燈臺ハ六六度(北七二度東)	窟窿山子西方(三一米)ハ三二四度(北三〇度西) 小寺山(四八米)ハ二度(北八度東)	小寺山(四八米)ハ三四九度(北五度西) 馬島燈臺ハ六五度(北七一度東)	小寺山(四八米)ハ三三四度(北二〇度西) 馬島燈臺ハ七九度(北八五度東)	馬島燈臺ハ八七度(南八七度東) 長山(一六一米)ハ三三三度(北二一度西)
去	撤	中	水	結	年	每

836	837	838	839	840	841
鴨本 綠 江流 號十三第	鴨本 綠 江流 號三十二第	鴨本 綠 江流 號七十二第	鴨本 綠 江流 號九十二第	鴨本 綠 江流 號六十三第	鴨本 綠 江流 號八十三第
鴨綠江西中洲ノ東方ニ擴延スル洲ノ東側北端	鴨綠江黃草坪北東端岩礁ノ東側	鴨綠江本流干出三米三ヨリ北東方ニ擴延スル淺堆ノ北東端	鴨綠江本流干出三米三ヨリ北方ニ擴延スル淺堆ノ北端	鴨綠江北城洞ノ北西方ニ擴延スル淺堆ノ西端	鴨綠江三橋川口ヨリ擴延スル淺堆ノ西端
紅	黑	黑	黑	紅	紅
圓錐形鐵造、高一 米二	圓錐形鐵造、高一 米二	圓錐形鐵造、高一 米二	圓錐形鐵造、高一 米二	圓錐形鐵造、高一 米二	圓錐形鐵造、高一 米二
2.2	2.7	1.3	1.3	1.3	2.2
安子山(八九米)ハ三五六度(北二度東) 三浦塔ハ二九度(南四五度東)	三浦塔ハ一七八度(南四度西) 龍化山(六五米△)ハ一〇六度(南六八度東)	石崗山(一一五米△)ハ四二度(北四八度東) 龍化山(六五米△)ハ一四七度(南二七度東)	龍化山(六五米△)ハ一三八度(南三六度東) 石崗山(一一五米△)ハ五二度(北五八度東)	石崗山(一一五米△)ハ六〇度(北六六度東) 龍化山(六五米△)ハ一四三度(南三一一度東)	石崗山(一一五米△)ハ七二度(北七八度東) 龍化山(六五米△)ハ一四六度(南二八度東)
去	撤	中	水	結	年

浮標朝鮮

浮標名	位置	著色	構造及水面高	水深(米)	大低潮	記	事
鴨西 綠水 江道 號二十第	鴨綠江西水道ノ南側	紅	圓錐形鐵造、高一米二	1.3		馬島燈臺ハ一三六度(南三八度東)	
鴨西 綠水 江道 號五第	鴨綠江馬島北方水道ノ北側	黑	圓錐形鐵造、高一米二	1.3		安子山(八九米)ハ三三度(北三九度東)	
鴨西 綠水 江道 號七第	鴨綠江馬島北方水道ノ北側	黑	圓錐形鐵造、高一米二	2.7		上土峯(九二米)ハ一五〇度(南二四度東)	
鴨西 綠水 江道 號四十第	鴨綠江迎門崗ヨリ南方ニ擴延スル淺堆ノ南西端	紅	圓錐形鐵造、高一米二	2.2		馬島燈臺ハ二〇一度(南二七度西)	
鴨西 綠水 江道 號八十第	鴨綠江信側坪ヨリ西方ニ擴延スル淺堆ノ北西端	紅	圓錐形鐵造、高一米二	2.2		馬島燈臺ハ二〇三度(南二九度西)	
鴨西 綠水 江道 號九第	鴨綠江草坪ノ南西端ヨリ擴延スル淺堆ノ南端	黑	圓錐形鐵造、高一米二	2.2		安子山(八九米)ハ二二度(北二八度東)	
						斗流浦(五三米)ハ八九九度(南七五度東)	

去 撤 中 水 結 年 毎

關東半島

浮標名	位置	著色	構造及水面高	水深(米)	大低潮	記	事
紅石 磯	大長山島南岸	黑	圓錐形鐵造、高三米	10		<p>蛤巴蛇頂點(六〇米九)ハ二六五度四五分(北八九度西)距離五鐘</p> <p>弱、本標ノ示セルハ礁脈全長五米四ニシテ西南西ニ隆起シ其東端最モ高ク最大干潮時ニ露出ス</p> <p>●關東廳所管</p>	
大連港 連港 B	大連港濱町波止場沖	紅	圓錐形鐵造、高一米八	6.3		<p>濱町埠頭東端ノ紅燈竿ハ一八五度八分(南一〇度西)距離約四鐘</p> <p>小形船ノ名ハ本浮標ノ南方ヲ通航スハカラス</p> <p>●關東廳所管</p>	
紅娘子 江子石	大連灣和尙島ノ南西紅娘子江石ノ南側	紅	圓錐形鐵造、三角標ヲ戴キ高三米	7.7		黃娘子角ハ三四〇度一四分(北一五度西)距離五鐘	

浮標關東半島

沿岸別	種別		大正十四年五月末日現在航路標識數調																
	燈臺	燈竿	導燈	立標燈	浮標燈	計	所號	信通	潮流	霧笛	霧鐘	霧砲	爆發	計	立標	浮標	浮標	計	合計
樺太	4		1																8
北海道北岸	20																		36
北海道南岸	16																		27
本州北岸及東岸	12	5	3		1	1													28
本州南岸	39	4	2	3	2	2						1							90
內海	51	4	1	2	1	2													127
本州北西岸	26		2	1	1	1													37
四國東岸	8	2																	11
四國西岸																			11
九州東岸及南岸	7	4	1	1	1	1													15
九州西岸及北岸	24	1																	48
南西諸島	6																		8
朝鮮東岸	16																		34
朝鮮南岸	16																		34
合計	39	34	8	48	15	11	37	127	90	28	27	36	8						

浮標	名稱	位置	著色	構造及水面	水深(米)	大低潮	記	事
臺灣	高雄港外航路ノ北側	高雄港外航路ノ南側	紅	圓筒形鐵造、高〇米六、白色ニテ、ノ記號ヲ描ク	9.1	9.1	高雄燈臺ハ一二九度五分(南五四度東)、警報信號標ハ一〇七度三五分(南七一度三〇分東)	
臺灣	淡水港口ノ南側沙嘴ノ北界	淡水港口門洲ノ北側	紅	圓錐形鐵造、三角標ヲ戴キ高三米六	5	5	淡水低燈ハ七八度四三分(北八〇度東)距離三鏈半	
臺灣	高雄港外航路ノ南側	淡水港口門洲ノ北側	黑	圓筒形鐵造、圓筒標ヲ戴キ高三米六	10.4	10.4	淡水低燈ハ九七度四三分(南八一度東)距離一連七鏈	
臺灣	高雄港外航路ノ北側	高雄港外航路ノ南側	黑	圓筒形鐵造、高〇米六、白色ニテ、ノ記號ヲ描ク	9.1	9.1	高雄燈臺ハ一二九度五分(南五四度東)、警報信號標ハ一〇七度三五分(南七一度三〇分東)	

大正十四年五月八日東京海軍省海軍部

備考 一時撤去又ハ流失ノモノヲ含ム
陸標導標ハ立標ニ、霧角ハ霧笛ニ、水中音信號ハ霧鐘ニ含ム、導燈及導標ハ二基ヲ一個ト計算トス

總計	澎湖列島	臺灣南岸及西岸	臺灣北岸及東岸	關東半島	朝鮮西岸
303	4	5	8	9	32
26			1	2	
17		2		2	1
49	1		1		7
86			3		14
481	5	7	13	13	54
5	6				
42				2	8
4					
10	1	1	3	1	3
3					
59	1	1	3	3	11
58				3	27
107			4	3	60
10					10
175			4	6	97
726	6	8	20	22	162

INDEX 索引

Name.	No.(番號)	(標識名)		Name	No.	(標識名)
Aburatsu-kō	346,347	油津港		Chūmonshin	440-442	注文津
○Akasaka	635	赤坂		Chūshinrai	586	中心彌
Aki-saki	233	安岐埼		●Daiba-hana	636,645	臺場鼻
Akkeshi	19	厚岸		Daichōzan-tō	741	大長山島
Amagasaki	177	尼ヶ崎		Daidō-kō	534	大同江
"(Beacon)	660	"立標		"(Beacon)	717-721	"立標 ^{導標}
Amping	606	安平		"(Bouy)	311-319	"浮標
Anorizaki	158	安乘埼		Daini-kaiho	115	第二海堡
An-tō	517	鞍島		Dairen-kō	564-572	大連港
Aomori-kō	72-74	青森港		Dairōroku-tō	505	大老鹿島
Ara-su	111	荒洲		Dairi-oki	259	大里沖
Asaguri	303	淺礁		Daisan-kaiho	116	第三海堡
Ashika-jima	118	海類島		Daiwa-tō	541	大和島
Ashizuri-zaki	329	足摺埼		Dannoura	247	壇ノ浦
Atoiya-misaki	13	安波移矢岬		Fuhomatsu	458	浮鳳末
Ba-tō	545	馬島		Fukura	296	福浦
Bankai-kō	701	萬頃江		Fuku-se	380	伏瀬
Bayo-tō	430	馬養島		Fukuyama	42	福山
Bazampo	467	馬山浦		Funakawa	314,315	船川
Benkei-zaki	46	辨慶岬		Funa-se	266	舟瀬
Benten-jima	15	辨天島		Fuon	624	浮温
Bōno-misaki	355	坊ノ岬		Fushiki-kō	306,307	伏木港
Basuitan	427	舞水端		Futagami-jima	385	二神島
Chikiu-misaki	26	チキウ岬		Futaōi-shima	281	蓋井島
Chikupen-wan	443	竹邊灣		Fu-tō	518	鳧島
Chiku-tō	497	竹島		Fuzan	451-454	釜山
Chinkai-wan	691	鎮海灣		Ganryu-jima	257	巖流島
Chin-tō	497	珍島		Gantai-tō	504	巖泰島
Chōdayu	201	長太夫		Genzan	434-436	元山
Chōshi-kō	91,92	銚子港		"(Bouy)	791-792	"浮標
Chō-tō	471	鳥島		Getsubi-tō	705	月尾島
Chōtoku-tō	433	長徳島		Ginten-tō	809,810	銀點島
				□Goaranpii	601	鷺鑿鼻

- Signal station 船船通報事務取扱箇所
- ◎ Radiotelegraph station 無線電信併置箇所
- Warning signal station 通航信號所
- Tide signal 潮流信號所

Gongen-su.....760 權限洲
 Gonnei-dashi.....678,679 ゴンネイ出
 Goriho.....538 五里浦
 Gotō-shirōse.....383 五島白瀬
 Gotsūshō.....374 五通礁
 Gū-gan.....574 遇岩
 Gunzan.....507-511 群山
 " (Beacon).....703 " 立標
 " (Buoy).....796-799 " 浮標
 Gyoo-tō.....625 漁翁島
 Gyorōtan.....426 漁郎端
 Goryū-tō.....491 漁龍島
 Gyū-tō.....477 牛島
 Habushi-iwa.....196 波節岩
 Hachibi-tō.....521 八尾島
 Haiyang-tau.....561 海洋島
 Hajiki-zaki.....310 彈埼
 Hakata-seto.....774 伯方瀬戸
 Hakodate-kō.....33 函館港
 Hakugyoku-zan.....576,577 白玉山
 Hanasaki.....17 花咲
 Handō-se.....375 ハンド-瀬
 Haneda.....106 羽根田
 Hasshakumon.....588 八尺門
 Hayatomo-seto.....249 早瀬瀬戸
 He-saki.....238,633,644 部埼
 Hihatsu-tō.....540 飛瀬島
 Hime-saki.....309 姫埼
 Hime-shima.....234 姫島
 Hino-misaki.....165 日ノ御埼
 Hino-misaki.....285 日ノ岬
 Hinoyama-shita.....634 火ノ山下
 Hira-iso.....181 平磯
 Hirase.....267 平瀬
 " (Beacon).....672 " 立標
 Hi-tō.....537 避島
 Hito-ze.....659 人瀬
 Hiyori-yama.....49 日和山
 Hoirenkan.....591 花蓮港
 Hōjirō.....227 ホ-ジロ

Hokake-iwa.....663 帆掛岩
 Hōkasho.....582 彭佳嶼
 Honmoku.....110 本牧
 Horōizumi.....24 幌泉
 Hososhima.....343 細島
 Hyakkan-jima.....199 百貫島
 Ibi-gawa-guchi.....658 揖斐川口
 Ichiye-saki.....164 市江埼
 Igai-ne.....755 イガイ根
 Ikada-iso.....212 桴磯
 Imabari-kō.....207 今治港
 Inaho-zaki.....45 稻穂岬
 Inatori.....123 稻取
 Inuboye-zaki.....63 犬吠埼
 Iō-jima.....378 伊王島
 Irō-zaki.....125 石室埼
 Ishikari.....52-54 石狩
 Ishinomaki.....85 石ノ巻
 Izuhara-kō.....392,393 巖原港
 Iwanai-kō.....47 岩内港
 Iwa-shima.....235 岩島
 Iye-shima.....407 伊江島
 Jika-tō.....499 時下島
 Jinsen.....522-529 仁川
 Jizōga-se.....773 地藏ヶ瀬
 Jizō-jima.....88 地藏島
 " Zaki.....286 " 埼
 Jōga-shima.....120 城ヶ島
 Jōshin.....428,429 城津
 Kachō-tō.....494 下鳥島
 Kadoishi.....131 角石
 Kagenō-jima.....377 蔭ノ尾島
 Kagoshima.....351-354 鹿兒島
 " (Buoy).....783 " 浮標
 Kaibatō.....5 海馬島
 Kai-kō.....602-604 海口
 Kaishū.....531 海洲
 Kajikake.....673 梶懸
 Kajikake.....677 揖懸
 Kaketsuka.....129 掛塚

Kakureppi-to.....515 格列飛島
 Kamata-zaki.....324 蒲生田埼
 Kamedōrō.....667 龜燈籠
 Kame-ishi.....223 龜石
 Kamimate-jima.....364 上馬刀島
 Kaminokae-kō.....328 上ノ加江港
 Kami-shima.....156 神島
 Kami-ze.....350 神瀬
 Kamoi-misaki.....48 神威岬
 Kamomo-jima.....14 鷓島
 Kanabuse.....244-246 金伏
 Kanagawa.....754 神奈川
 Kane-iwa.....294 金石
 Kanai-zaki.....330 叶埼
 Kaneno-tsuru-misaki.....261 金ノ鼓岬
 Kan-kō (Beacon).....706-713 漢江立標
 " (Buoy).....800-807 " 浮標
 Kannon-zaki.....117 觀音埼
 Kanno-ura.....325 甲ノ浦
 Kanshin.....704 漢津
 Kantori-zaki.....161 梶取埼
 Kasa-ze.....265 笠瀬
 Kashino-zaki.....162 檜野埼
 Kashi-tō.....495 加士島
 Katashima.....269 片島
 Katsumakaku.....437 葛麻角
 Katsu-ura.....94 勝浦
 Katoku-tō.....462 加徳島
 Kattoshi-misaki.....34 葛登支岬
 Kawara-zu.....197 瓦洲
 Kawasaki.....107 川崎
 Kennōryō.....468,469 見之梁
 " (Beacon).....692 " 立標
 Kenshō.....742 鯨礁
 Kenushi-misaki.....4 氣主岬
 Keramoi-zaki.....14 計羅武威埼
 Kiiruu.....583 基隆
 Kinkasan.....83 金華山
 Kinkō-takinri.....702 錦江多近里
 Kiso-gawa-guchi.....657 木曾川口

Kitachōshi-chō.....520 北長子嶼
 Kita-jima.....621 北島
 Kita-kanuki-su.....873 北門洲
 Kizu-gawa.....174 木津川
 Kōbe-kō.....178,179 神戸港
 Kōdono-jima.....775 神殿島
 Kogan.....455 鼓岩
 Kogane.....757 コガ根
 Kōhakushi.....573 黃白嘴
 Kokuzan-tō.....493 黒山島
 Komatsu-shima-Kō.....322 小松島港
 Komon-tō.....481 港門島
 Konasami-jima.....220 小那沙美島
 Kōne-jima.....632,642 高根島
 Kono-se.....210 コノ瀬
 Korōshi-kōseki.....152 紅娘子江石
 Kōryōwan (Beacon).....722 廣梁灣立標
 " (Buoy).....821-823 " 浮標
 Kosagi-saima.....202 小佐木島
 Kōseki-shō.....861 紅石礁
 Koshiki-jima.....384 古志岐島
 Ko-shima.....159 小島
 Kōtan-misaki.....446 功端岬
 Kō-tō.....463 鴻島
 Kottoi.....282 特牛
 Koyano-kawa-guchi.....292 兒屋ノ川口
 Kō-zaki.....390 神埼
 Kozukamishō.....652-656 コヅカミ礁
 Kuchinotsu.....373 口ノ津
 Kudako-shima.....216 クダコ島
 Kura-saki.....348 鞍埼
 Kuro-su.....665 黒洲
 Kurushima-shiraishi.....211 來島白石
 Kushiro-kō.....21,22 釧路港
 Kushiro-zaki.....20 釧路埼
 Kyobun-tō.....475 巨文島
 " (Buoy).....794 " 浮標
 Kyōga-misaki.....289 經ヶ岬
 Kyoshi-shō.....456 鋸齒礁
 Madō-shō.....466 磨堂嶼

Manaita.....262 俎
 Manaita-ishi.....662 俎 石
 Manju-shima.....241 滿珠島
 Maoka-kō.....67 眞岡港
 Mara-tō.....478 摩羅島
 Maruyama.....651 丸山
 Masaki.....103 正木
 Matsumae-kōshima.....43 松前小島
 Mashike.....55 増毛
 Matsu-tō.....506 末島
 Mayeshiba.....130 前芝
 Mebaru-zaki.....204 鮭崎
 Meiyō-to.....496 鳴洋渡
 Me-shima.....376 女島
 Miike-kō.....368-370 三池港
 Mikomoto-jima.....124 神子元島
 Minami-sanzan-tō.....563 南三山島
 Misumi.....367 三角
 Mitsugahama-kō.....214 三津濱港
 Mitsuko-skima.....194 三ツ子島
 Mitsu-se.....256 三ツ瀬
 Mitsu-shima.....394 三島
 Miyake-jima.....122 三宅島
 Miyegushiku.....406 三重城
 Mizunoko-shima.....341 水ノ子島
 Moji-zaki.....248 門司崎
 Moju-gan.....743 摸珠岩
 Mokutoku-tō.....516 木徳島
 Moppo.....501,502 不浦
 Morie-kō.....232 守江港
 Moritaguri.....302 森田ヅリ
 Mororan.....27-30 室蘭
 Motoyama.....237 本山
 Munan-shin.....693 夢灘津
 Muroto-zaki.....326 室戸崎
 Mu-shima.....198 六島
 Mutsure-jima.....268 六連島
 Nabe-shima.....193 鍋島
 Nagahama-kō.....225 長濱港
 Nagamenō-shō.....666 眺ノ礁

四

Nagasaki-bana.....362 長崎鼻
 Nagoya-kō.....134-150 名古屋港
 " (Buoy).....761-772 名古屋標港
 Naha-kō.....786 那覇港
 Nakane.....759 中根
 Nakano-hana.....205 中野鼻
 Nakano-se(Light Buoy).....190 中ノ瀬掛浮
 " (Beacon Light).....221 " 挂立
 Nakano-su.....239,240 中ノ洲
 Nakato-shima.....643 中渡島
 Nanao-wan.....299,301 七尾灣
 Naze-kō.....402 名瀬港
 Nenashi-shō.....217 根ナシ礁
 Nezuga-seki.....312 鼠ヶ關
 Nezumi-shima.....676,680 鼠島
 Niigata.....311 新潟
 Niihama.....185 新濱
 Nishidomari.....785 西泊
 Nishijima.....533 西島
 Nishinogoban.....218 西ノゴバン
 Nishinotoro-misaki.....2 西能登呂岬
 Niye-zaki.....153 贄崎
 Nojima-zaki.....101 野島崎
 Nokutsuna-shima.....213 野忽那島
 Noma-zaki.....132 野間崎
 Notoro-misaki.....12 能取岬
 Nōshappu-zaki.....16 納沙布崎
 Nyūdō-zaki.....316 入道崎
 Odate-jima.....379 大立島
 Oge-shima.....206 大下島
 Ogi-jima.....188 男木島
 Ogino-hama.....94 荻ノ濱
 Ohama.....209 大濱
 Ohama-zaki.....331,641 大濱崎
 Oita-kō.....230,231 大分港
 Okado-bana.....187 大角鼻
 Okame-se.....321 於龜瀬
 Okino-shima.....395 沖ノ洲
 Okino-su.....195 沖島
 Okuno-shima.....203 大久野島

Omai-zaki.....128 御前崎
 Oma-zaki.....75 大間崎
 Ōmoji-iwa.....270 大文字岩
 Onahama-kō.....90 小名濱港
 Ōne.....28 大根
 Onkantai.....307 温港堆
 Ōryōkō.....542,544 鴨綠江
 " (Beacon).....723-730 " 立標導標
 " (Buoy).....824-854 " 浮標
 Ōsaka.....175,176 大阪
 Ōse-zaki.....382 大瀬崎
 Ōsei-tō.....513 於青島
 Oshidomari.....53 鷺泊
 Ō-shima(lighthouse).....121 大島燈臺
 " (Staff Light).....81 " 燈竿
 Otaru-kō.....50,51 小樽港
 Otchishi-zaki.....18 落石崎
 Ō-tō.....514 瓮島
 Ōtomari.....1 大泊
 Ōyamano-hana.....263 大山ノ鼻
 Ō-ze.....304 大瀬
 Ōzone.....264 大礮根
 Ozono-se.....191 オゾノ瀬
 Pakusa-kō.....608 白沙岬
 Peitau-kaku.....589 鼻頭角
 Pūkikaku.....581 富貴角
 Rampo-wan.....793 藍浦灣
 Ran-tō.....421 卵島
 Reisui.....474 麗水
 Rei-tō.....438 麗島
 Rishin.....422 梨津
 Ritsu-tō.....498 栗島
 Rō-ko-bi.....575 老虎尾
 Rokugō-zaki.....298 祿剛崎
 Bōtetsu-zan.....578 老鐵山
 Runoi-kō.....751-753 留崩港
 Ryūjin-jima.....208 龍神島
 Ryūzu-zaki.....327 龍頭崎
 Sabosho.....622 查母嶼
 Sachibaruzachi.....405 先原崎

Sada-misaki.....228 佐田岬
 Saigō-misaki.....287 西郷岬
 Saimeikō.....714-716 載寧江
 Sakai.....173 堺
 Sakai-kō.....288 境港
 Sakata.....313 酒田
 Sakune.....758 佐久根
 Same-kō.....77 鮫港
 Sanchi.....479 山地
 Sansendai.....592 三仙臺
 San-tō.....536 三墓島
 Sanzempo.....472 三千浦
 Saruyama-misaki.....297 猿山岬
 Sa-shima.....331 佐島
 Sata-misaki.....349 佐多岬
 Seiken-tō.....808 西檢島
 Seikoshin.....431 西湖津
 Seishin.....423-425 清津
 Seki-zaki.....229 關崎
 Sekkon.....432 石根
 Sen-dō.....534,535 仙洞
 Sengai-se.....224 センガイ瀬
 Settō.....476 攝島
 Shichibatsu-tō.....503 七發島
 Shichi-kōshō.....781 七甲礁
 Shikama.....184 飾磨
 Shikanose.....186 鹿ノ瀬
 Shimahara.....371 島原
 Shimaj-tō.....535 姉妹島
 Shimizu.....126,127 清水
 Shimonoseki.....250,255 下關
 Shinagawa.....104,105 品川
 Shiogama-kō.....86,87 鹽釜港
 Shiokubi-zaki.....32 汐首岬
 Shiomisaki.....163 潮岬
 Shioya-zaki.....89 鹽屋崎
 Shirajshi.....45 白石
 Shirakami-zaki.....41 白神岬
 Shira-se.....381 白瀬
 Shira-su.....271 白洲

五

㊦Shiriya-zaki76 尻 矢 埼
 Shiro-o295 白 尾
 Shōbō-tō480 小 茅 島
 ©shōgetsu-tō522 小 月 尾 島
 Shōmaifutsu-tō464 小 每 勿 島
 ©Chori-tō473 所 里 島
 ㊦Shōsei-tō532 小 青 島
 sohama-dashi780 祖 濱 出 礁
 Sōni-misaki3 宗 仁 岬
 So-ō590 蘇 灣
 Sotsukō-zaki403 曾 津 高 埼
 Sōya-misaki11 宗 谷 岬
 Suga-shima157 菅 島
 Suigentan439 水 源 端
 Suin-tō543 水 運 島
 Suiyasho530 水 夜 嶼
 Suminoye(Beacon)668-671 住ノ江立標
 " (Buoy)784 " 浮 標
 Sumoto172 洲 本
 Suno-saki102 洲ノ埼
 Suō-nada-dosha-suteba776 { 周 防 灘 場
 Suzuki-shō782 { 土 砂 捨 場
 Tai-tō593 臺 東
 Tajinmatsu460 待 迅 末
 Tairadate71 平 館
 Takaikami-shima200 高 井 神 島
 Takamatsu-kō189 高 松 港
 Takasago-kō183 高 砂 港
 Taka-se260 高 瀬
 Taka-shima386 鷹 島
 Takau605 高 雄
 " (Buoy)871-872 " 港 浮 標
 Tansui609,610 淡 水
 " (Buoy)874 " 港 口 浮 標
 Tateishi-zaki290 立 石 埼
 Tera-shima366 寺 島
 Teshiokawaguchi57 天 鹽 川 口
 Tetsu-tō539 鐵 島
 Toba154-155 鳥 羽
 Tōban-shō587 桶 盤 嶼

Tobase-jima365 戸 馳 島
 Tobiga-su242 飛ヶ洲
 Todoro-kō342 土々呂港
 Todo-zaki78 鮫 埼
 Tōei170 統 營
 Tōgo-se133 トーガ瀬
 Tōgaikan444 冬 外 串
 Tōjin-uchiwari675 唐 人 打 割
 Tōkitsu-sho623 東 吉 嶼
 Tokuyama-kō236 德 山 港
 Tomoga-shima171 友ヶ島
 Tomioka-nakane756 富 岡 中 根
 Tomo664 頓
 Tomutari459 登 幸 多 里
 Tosaki-bana344 戸 埼 鼻
 Tōshinkō700 東 津 江
 Tozō674 戸 藏
 Tsuken-jima404 津 堅 島
 Tsuno-shima283 角 島
 Tsurikake-zaki361 釣 掛 埼
 Tsuruga-kō291,293 敦 賀 港
 ㊦Tsurugi-zaki119 劍 埼
 Tsuru-shima215 釣 島
 Tsuru-shima160 鷗 島
 Tsutsu-zaki389 豆 酢 埼
 Uchinoumi345 内 海
 Uma-shima284 馬 島
 Uno-kō192 宇 野 港
 Uno-se457 鵜ノ瀬
 Urakawa25 浦 河
 Urusaki145 蕨 崎
 Ushinoko-shō661 牛ノ子礁
 Utatsu-zaki82 歌 津 埼
 Uwozu308 魚 津
 Wadabana323 和 田 鼻
 Wada-misaki180 和 田 岬
 Waka-dashi305 和 歌 出
 Wakamatsu272 若 松
 " (Buoy)777-779 " 浮 標
 Wakamiya388 若 宮

㊦Wakkanai56 稚 内
 Yagi-kō79,80 八 木 港
 Yagishiri-jima56 焼 尻 島
 Yakata-ishi219 屋 形 石
 Yaku-shima401 屋 久 島
 Yamazokono-hana258 山 底ノ鼻
 Yara-zaki391 耶 良 埼
 Yashima226 屋 島
 Yeboshi-jima387 鳥 帽子 島
 Yeizan-kō694-699 榮 山 江
 Yen-tō562 円 島
 Yerimo-zaki23 襟 裳 岬
 Ye-saki182 江 埼
 Yesan-zaki31 惠 山 岬
 Yokkaichi151 四 日 市
 Yokohama108,109 横 濱
 Yokosuka-gunkō112-114 横 須 賀 軍 港
 Yushima372 湯 島
 Yū-tō-hoppō465 熊 島 北 方
 Zembō-zan512 前 望 山
 ㊦Zetsuei-tō461 絶 影 島

1871
1872
1873
1874
1875
1876
1877
1878
1879
1880
1881
1882
1883
1884
1885
1886
1887
1888
1889
1890
1891
1892
1893
1894
1895
1896
1897
1898
1899
1900
1901
1902
1903
1904
1905
1906
1907
1908
1909
1910
1911
1912
1913
1914
1915
1916
1917
1918
1919
1920
1921
1922
1923
1924
1925
1926
1927
1928
1929
1930
1931
1932
1933
1934
1935
1936
1937
1938
1939
1940
1941
1942
1943
1944
1945
1946
1947
1948
1949
1950
1951
1952
1953
1954
1955
1956
1957
1958
1959
1960
1961
1962
1963
1964
1965
1966
1967
1968
1969
1970
1971
1972
1973
1974
1975
1976
1977
1978
1979
1980
1981
1982
1983
1984
1985
1986
1987
1988
1989
1990
1991
1992
1993
1994
1995
1996
1997
1998
1999
2000
2001
2002
2003
2004
2005
2006
2007
2008
2009
2010
2011
2012
2013
2014
2015
2016
2017
2018
2019
2020
2021
2022
2023
2024
2025
2026
2027
2028
2029
2030
2031
2032
2033
2034
2035
2036
2037
2038
2039
2040
2041
2042
2043
2044
2045
2046
2047
2048
2049
2050
2051
2052
2053
2054
2055
2056
2057
2058
2059
2060
2061
2062
2063
2064
2065
2066
2067
2068
2069
2070
2071
2072
2073
2074
2075
2076
2077
2078
2079
2080
2081
2082
2083
2084
2085
2086
2087
2088
2089
2090
2091
2092
2093
2094
2095
2096
2097
2098
2099
2100

[Blank page]

大正十四年九月十五日印刷
大正十四年九月二十日發行

(定價金壹圓貳拾錢)

燈臺局發行

印刷者 荻川勝郎

印刷所 靜岡縣沼津市城内四百六十八番地
耕文社印刷所

販賣所 東京麴町區有樂町一丁目一番地
日本郵船株式會社
同各地支店

販 賣 所

函館市船場町十九番地	同	函館支店
長崎市梅香崎町三番地	同	長崎支店
門司市濱町六番地	同	門司支店
大阪市西區川口町二四二五二六番地	同	大阪支店
神戸市海岸通一丁目外一號及二號	同	神戸支店
横濱市海岸通四丁目十八番地	同	横濱支店
東京市麴町區有樂町一丁目一番地	日本郵船株式會社	

大正十四年八月二十日
大正十四年八月二十五日

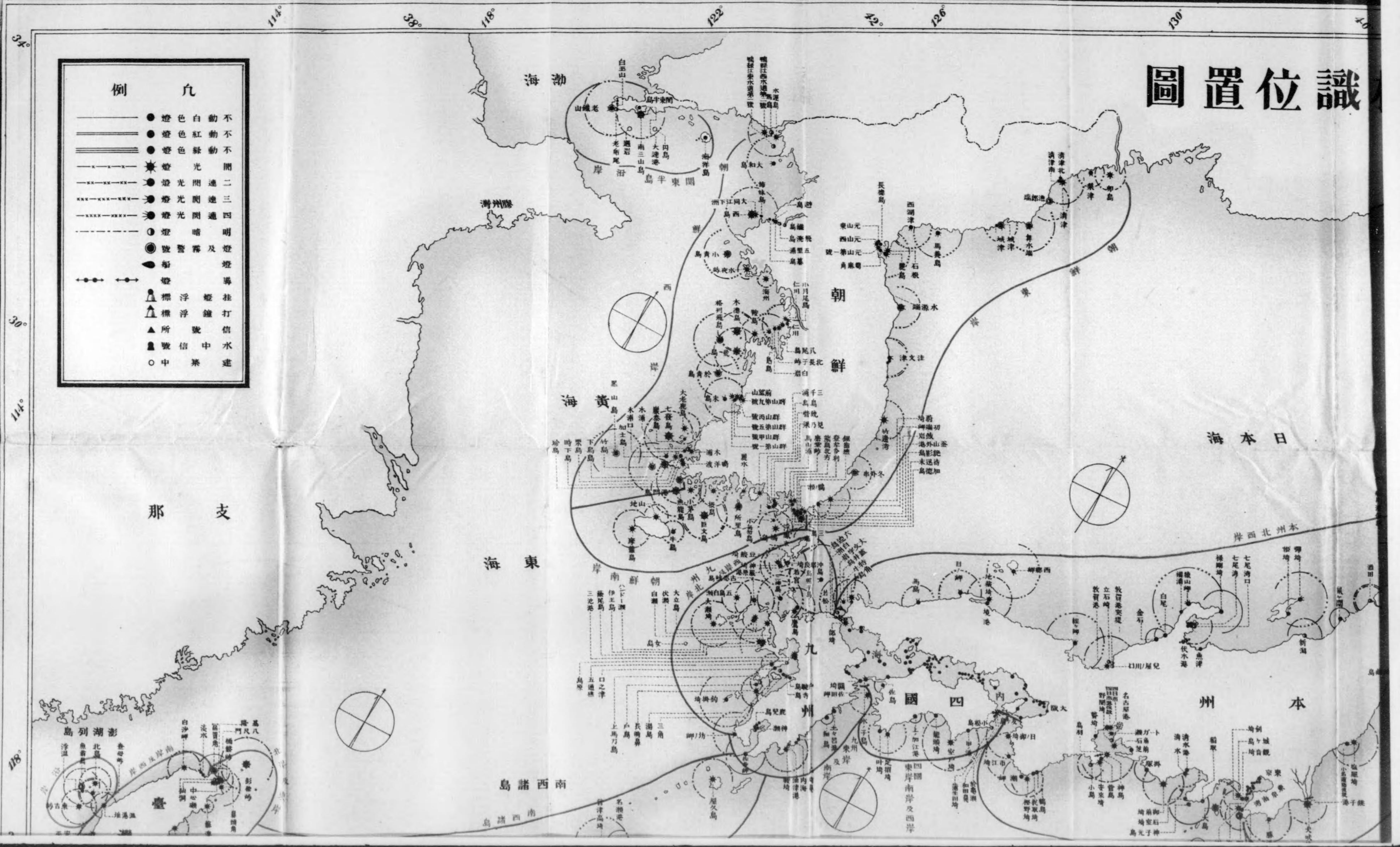
航路標識位置圖



識位置圖

例 凡

●	燈色白動不
●	燈色紅動不
●	燈色綠動不
☀	燈光閃二
☀	燈光閃三
☀	燈光閃四
○	燈暗明
●	號警霧及燈
●	標浮燈挂
●	標浮鐘打信
▲	所號打信
■	號信中水
○	中茶



支那

東海

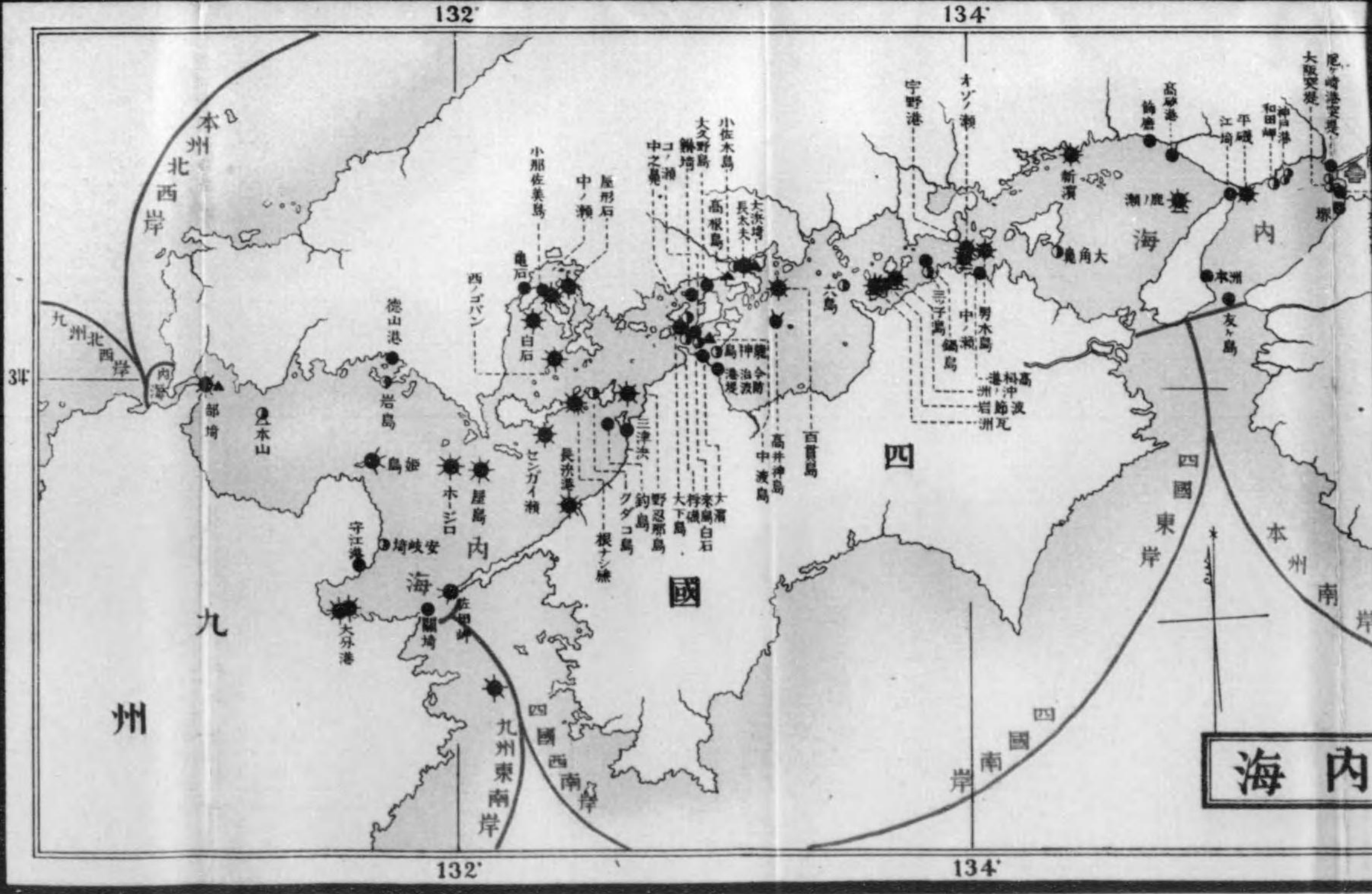
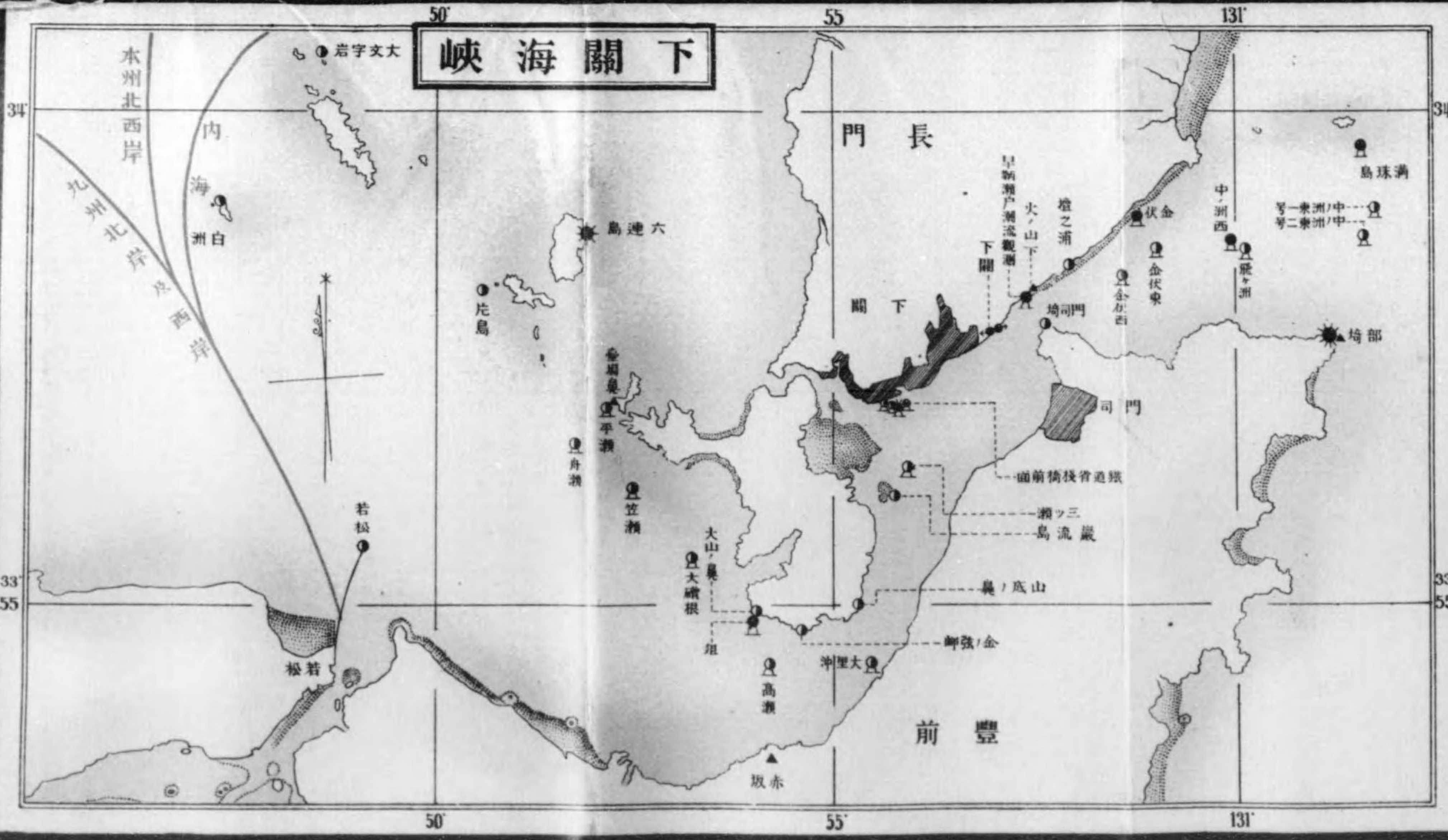
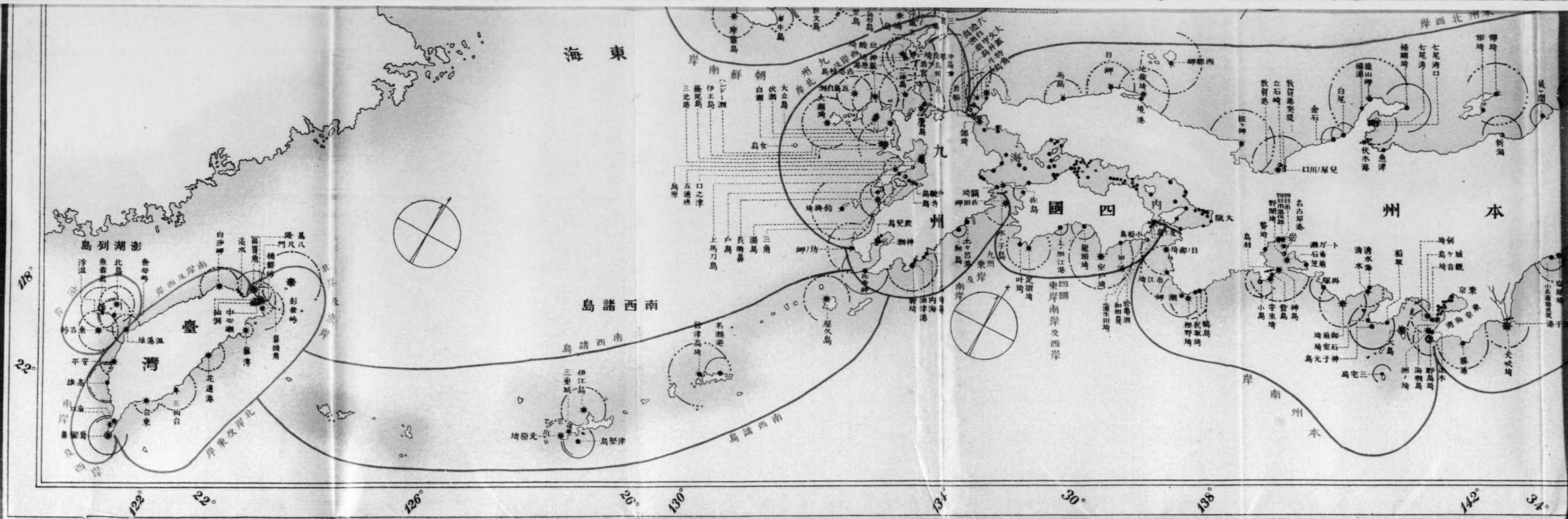
日本海


本州北西岸

本州

西南諸島

澎湖列島





37
17

終