

J.P.

# ABISSINIA

GIORNALE DI UN VIAGGIO

DI

PIPPO VIGONI

CON 3 PANORAMI, 33 TAVOLE ILLUSTRATIVE,  
UN FACSIMILE DI UNA LETTERA DEL RE GIOVANNI  
ED UNA CARTA ITINERARIA  
ESEGUITA PER CURA DELLA R. SOCIETÀ GEOGRAFICA ITALIANA.

P



NAPOLI

MILANO

PISA

ULRICO HOEPLI

EDITORE-LIBRAIO

—  
1881.


Y#  
XX  
266



# ABISSINIA

GIORNALE DI UN VIAGGIO









GIOVANNI KASSA  
Re dei Re. (Negus Neghest).  
*Imperatore d'Etiopia*

# ABISSINIA

GIORNALE DI UN VIAGGIO

DI

PIPPO VIGONI

CON 3 PANORAMI, 33 TAVOLE ILLUSTRATIVE,  
UN FACSIMILE DI UNA LETTERA DEL RE GIOVANNI  
ED UNA CARTA ITINERARIA  
ESEGUITA PER CURA DELLA R. SOCIETÀ GEOGRAFICA ITALIANA.



NAPOLI



MILANO

PISA

ULRICO HOEPLI  
EDITORE-LIBRAIO

1881.



at

LIBRERIA

---

PROPRIETÀ LETTERARIA.

---

*Milano, Tip. Bernardoni di C. Rebeschini e C.*




A MIA MADRE.


---

*A ritemprarmi nei momenti di scoraggiamento, a partecipare in altri al mio entusiasmo e alla mia soddisfazione, ebbi sempre nelle mie peregrinazioni un fedele compagno, il pensiero di chi mi seguiva coi suoi voti.*

*A nessuno meglio che a te potrei quindi dedicare queste pagine, scritte sempre con la speranza di potertele un giorno presentare.*

*Credi che ad ogni passo che mossi, il mio cuore era con te, e con me era la tua santa immagine, e questo ti sia di conforto alle lunghe ore d'angoscia passate nella mia assenza.*









መሐን ክብር፡ ገዢ ግዛት፡ ክብር ገዢ ግዛት፡ ገዢ ግዛት፡  
ገዢ ግዛት፡ ገዢ ግዛት፡ ገዢ ግዛት፡ ገዢ ግዛት፡ ገዢ ግዛት፡  
ገዢ ግዛት፡ ገዢ ግዛት፡ ገዢ ግዛት፡ ገዢ ግዛት፡ ገዢ ግዛት፡  
ገዢ ግዛት፡ ገዢ ግዛት፡ ገዢ ግዛት፡ ገዢ ግዛት፡ ገዢ ግዛት፡  
ገዢ ግዛት፡ ገዢ ግዛት፡ ገዢ ግዛት፡ ገዢ ግዛት፡ ገዢ ግዛት፡  
ገዢ ግዛት፡ ገዢ ግዛት፡ ገዢ ግዛት፡ ገዢ ግዛት፡ ገዢ ግዛት፡  
ገዢ ግዛት፡ ገዢ ግዛት፡ ገዢ ግዛት፡ ገዢ ግዛት፡ ገዢ ግዛት፡  
ገዢ ግዛት፡ ገዢ ግዛት፡ ገዢ ግዛት፡ ገዢ ግዛት፡ ገዢ ግዛት፡  
ገዢ ግዛት፡ ገዢ ግዛት፡ ገዢ ግዛት፡ ገዢ ግዛት፡ ገዢ ግዛት፡  
ገዢ ግዛት፡ ገዢ ግዛት፡ ገዢ ግዛት፡ ገዢ ግዛት፡ ገዢ ግዛት፡  
ገዢ ግዛት፡ ገዢ ግዛት፡ ገዢ ግዛት፡ ገዢ ግዛት፡ ገዢ ግዛት፡

ገዢ ግዛት፡ ገዢ ግዛት፡

ገዢ ግዛት፡ ገዢ ግዛት፡

Lettera di raccomandazione per le autorità abissinesi,  
dataci da Re Giovanni alla nostra partenza dal suo campo.

## TRADUZIONE.

*(Sigillo in Etiopico e in Arabo)*


GIOVANNI RE DEI RE DI ETIOPIA.

*Lettera del Prefetto di Dio, Giovanni Re dei Re di Etiopia; diretta al luogotenente per alloggio e vettovaglia e ai Governatori secondo la strada.<sup>1</sup> Costesti uomini sono miei amici, abbiate cura di guardare le loro proprietà e suppellettili, darete loro da mangiare e da bere se avran fame o avran sete, e li farete partire (solo) dopo essere saliti ad accompagnarli (in segno di onore). Scritta l'anno di grazia 1874, l'11 di Sanne (17 o 18 Giugno) nella città capitale di Samarà.*

<sup>1</sup> Questa frase rende certamente il senso del testo, ma non s'è potuto tradurla più esattamente.

Per cortesia di chi regge il celebre Collegio di Propaganda a Roma abbiamo potuto ottenere questa traduzione solo dal signor professore Ignazio Guidi romano, uno dei più dotti orientalisti italiani.

L'EDITORE.





## AL LETTORE.

Il non saper vestire il racconto di quella eleganza e naturalezza che lo rendano simpatico al lettore, e divertendolo lo facciano quasi partecipare alle emozioni provate da chi le narra, mise sempre lo spauracchio della critica fra me e il desiderio di rendere di pubblica ragione le mie impressioni di viaggio.

Incoraggiato ora dal consiglio di molti fra i miei buoni amici, mi decisi a farlo, fidente almeno nella benevolenza di questi.

Lungi da me l'idea di farmi narratore di avventure straordinarie, intendo solo di descrivere un viaggio forse abbastanza originale per un semplice *touriste*, imponendo a me stesso di tenermi alla pura verità non solo, ma alla verità vera, cioè senza lasciarmi troppo avvilire nei momenti di scoraggiamento, nè esaltare da quelli di soddisfazione, per mantenere al carattere d'ogni cosa il suo reale colore.

Io non ho studiato, ma solo visitato l'Abissinia, quindi non faccio digressioni nè considerazioni, ma solo tento dare una riproduzione fedele di quanto ho visto, e sentito narrare in quel paese dai suoi abitanti, sperando con questo di poter interessare chi mi legge. Non intendo scrivere un libro pei dotti, ma solo dare un abbozzo per chi si interessa di viaggi, ed è per questo,

e perchè convinto che di molti artisti val meglio lo schizzo improntato sul vero che il quadro diligentemente finito nella monotonia dello studio, che io credo il miglior proposito per me quello di trascrivere quasi integralmente le mie note giornalieri, memore che nel tracciarle ho sempre cercato d'essere osservatore calmo e giudice spassionato.

E come penso ricorrere alla matita per meglio chiarire quello che forse la mia penna non saprà abbastanza bene descrivere, sento dovere di porgere qui i miei più sentiti ringraziamenti agli amici U. Dell'Orto, G. B. Lelli, G. Servi, A. Valdoni, che interpretando il mio Album di ricordi presi dal vero, vogliono aiutarmi a preparare i disegni che formeranno certo la miglior parte di questo volume.

---

## CAPITOLO I.

Origine della spedizione. — Partenza. — A bordo. — Alessandria e Cairo.  
— Ziber pacha. — A Suez. — Nel Mar Rosso, — Suakin. — Sul postale  
egiziano. — Arrivo a Massaua.

Fu nel settembre del 1878 che per la prima volta vidi farsi concreta la speranza di un viaggio in quell'interessante e misterioso paese che per doppia ragione fu detto Continente Nero.

Era un coraggioso industriale nostro, il comm. Carlo Erba, che aveva ideato di armare una spedizione, che, tenendo la linea di Kartum, Galabat, Gondar, Goggiam e possibilmente lo Scioa, scendesse poi al Mar Rosso, esplorando commercialmente quelle contrade: io l'avrei seguita colla pura veste del dilettante. La cosa doveva farsi se non misteriosamente, almeno tranquillamente, sperando riportare grate sorprese, e non disillusioni per coloro che troppo facilmente si lasciano trasportare dagli entusiasmi che nascono per simili imprese in paesi, nei quali come da noi, non vi si è abituati. Ma la cosa entrò presto nel dominio del pubblico, i giornali ne parlarono, si propose una società per sottoscrizioni. Erba rinunciò generosamente all'interesse proprio nella speranza di un bene avvenire pel suo paese; fu costituito un Comitato, alla presidenza del quale fu chiamato a sedere lo stesso Erba; fu decretata la spedizione che naturalmente assunse ben maggiori proporzioni. Mi seduceva assai più

il primo disegno, ma l'occasione parvemi favorevole, l'itinerario seducente, quindi, avanti, dissi a me stesso, forse è giunto il giorno di realizzare uno dei più bei sogni della mia vita.

Dalle cognizioni assunte leggendo libri sull'Africa e studiando un pochino i viaggi che vi furono intrapresi, capisco che il compito di *esploratore* non è pane pei miei denti. O farlo bene o non farlo: essere ufficiale, ma non semplicissimo ed ignoto soldato del piccolo esercito di volontari che tentano da ogni lato di avanzare per quelle ignote terre. Si esplora in grande colla fede, il tempo, la pazienza di Livingstone o coll'ardire e i mezzi fisici e materiali di Stanley: si esplora in piccolo essendo geografo, naturalista, od avendo in qualsiasi ramo l'arredo di cognizioni necessarie onde si possa portare un obolo qualunque alla scienza: sempre poi dev'essere guida la più profonda abnegazione. Io non ho questi requisiti, e per di più e per buona fortuna ho tali vincoli d'affetto che mi legano alla famiglia, che non mi permettono di fare viaggi dei quali è imprevedibile la durata, nè di avventurarmi in paesi dove ogni comunicazione si richiuderebbe dietro i miei passi. Approfitto dunque dell'occasione di una spedizione puramente commerciale per visitare l'Abissinia che molto mi interessa, e farmi un preciso concetto di questi paesi quasi vergini e selvaggi: del come vi si viaggia, delle peripezie che vi si incontrano, degli usi e costumi degli abitanti, della loro ricca flora e fauna. Chi sa che la fortuna non mi sorrida! che le grandi cacce non mi siano propizie! che per tutta la vita non abbia a portar meco buona memoria e soddisfazione di quanto mi decido a fare!

Procurati i libri e le carte che mi pareva potessero tornarmi utili, mi diedi ai preparativi d'oggetti materiali, che furono tutti racchiusi in cassette tali da potere per peso e dimensioni formare, con una il carico di un portatore, con due quello di un mulo e con quattro quello di un camello. Armi e munizioni

come un po' di pratica mi insegnava, buone flanelle, abiti forti e comuni, scarpe che ricordano l'alpinista, qualche provvigione da bocca, qualche farmaco, e molta fede in Dio che nulla mi faccia mancare, e conservi sempre bene chi col cuore lascio in Italia: famiglia ed amici. E non dimentichiamo uno dei più importanti elementi, cioè disposizione a sofferenze e privazioni di ogni genere, come pure ad incorrere in disinganni su tutta la linea.

Così armato, il 17 novembre lasciavo il lago di Como con quanto ho di più caro al mondo, per avventurarmi nel nuovo pellegrinaggio.

In un interessante suo libro, disse un amico mio, che il più bel giorno di un viaggio è quello della partenza: a me spiace d'essere in questo di parere diametralmente opposto al suo, trovando che lo è invece quello del ritorno: e la miglior conferma la trovo in questo, che specialmente trattandosi di viaggi lunghi e avventurosi, il giorno della partenza si vedono lagrime sugli occhi di chi se ne va e di chi resta, al giorno del ritorno è spontaneo il sorriso della consolazione sulle labbra di chi torna e di chi aspetta: da questo lato durante l'assenza hanno sofferto tutti: eppure sapendo di soffrire e di far soffrire, si parte; e qui il dovere imporrebbe che chi si rese colpevole se ne giustificasse dando ragione del suo operare, ma a questo non mi resta che domandare che mi si dica cos'è il fascino, ed ancor io allora, lo spero, sarò perdonato. Una naturale inclinazione mi porta a leggere libri di viaggi: fra tutti, le avventure di chi toccò l'Africa sono quelle che maggiormente mi divertono, mi esaltano, mi interessano, mi fanno nascere il desiderio d'esserne non solo giudice, ma attore: sento che è, e sarà un vuoto nella mia esistenza se non tento almeno di diventarlo; l'irrequietudine diventa di me padrona, non sono più io che decido di partire, è una forza misteriosa che mi ci spinge, sono



i due poli di forza elettrica che irresistibilmente si attraggono, il fascino dell'Africa, la forza misteriosa che mi domina.

La sera del 21 lascio l'incantevole golfo di Napoli a bordo dell'*Egitto*, vapore di Rubattino, con un temporale indiolato che dalla coperta del bastimento non ci concesse neppure di dare l'ultimo addio a questo lembo di paradiso disceso nella crosta terrestre. Al mezzogiorno del 22 si gettavano le ancore davanti a Messina che appena si ebbe il tempo di visitare alla sfuggita, perchè alle quattro si ripartì, lasciando a terra due giovani sposi francesi che inebbrati dall'amore o dall'incanto del paesaggio, scordarono l'ora destinata a proseguire per la loro meta, il Cairo. L'elica riprende il suo continuo e monotono girare, e ciascuno dei passeggeri cerca ragione per scambiare qualche parola con chi per parecchi giorni è obbligato a menar vita comune. Per vero dire io non sono molto entusiasta della vita di mare; è bella, ma monotona, e a bordo di un bastimento sono tante le circostanze che devono concorrere a renderla veramente aggradevole, che ben difficilmente si può avere la fortuna di trovarvele tutte riunite. Vi sono però sempre dei bei tipi che vi divertono o vi interessano, e per noi italiani, che siamo sì poco avvezzi al viaggiare, v'ha spesso da stupire o da imparare. Era, per esempio, con noi una gentilissima signora belga, vedova di un inglese, che non avendo visto da due anni suo figlio impiegato in Birmania, vi si recava con due sue ragazze, a fargli una visita, colla stessa indifferenza come se la farebbero da noi due signore nel fissato giorno di ricevimento. Una famiglia di Californesi, padre, madre e figlia, che partiti da S. Francisco, passando per Nuova York, approdarono in Europa, la attraversarono tutta fino in Russia, scesero in Italia, andavano in Egitto, passeranno poi per le Indie, la China il Giappone e torneranno così, a Dio piacendo, a casa loro, fieri di aver fatto il giro del mondo, certamente però più in fretta che bene. Un

giovane Marocchino, stabilito per affari a Genova, coll'elegante suo costume: era mussulmano, e ordinando la sua religione che non si può cibarsi di carni d'animali uccisi da mani per loro impure, ci offriva ogni giorno il divertimento di farsi carnefice dei bipedi e quadrupedi che ornati d'intingoli, preparati da mani cristiane, assaporava poi molto abbondantemente quando ve lo chiamava il suono del sospirato campanello. Un giovane Tedesco che si recava a cercar salute in più miti aure, ma, forse più pauroso che ammalato, ci divertiva colle sue continue agitazioni vedendo capovolgarsi il bastimento ad ogni colpo di vento, una tempesta in ogni nube e la sera fanali di vapori che venivano ad investirci, in ogni stella. Qualche altro passeggero e il buon capitano Martino, vecchio lupo di mare, senza complimenti, ma tanto franco e cordiale.

La mattina del 26 ci schieravamo fra i molti altri bastimenti che bene allineati popolavano il porto di Alessandria. Non eravamo ancora completamente fermi e la coperta era invasa da quella massa di arabi chiassosi che parlando qualche frase di tutte le lingue vi si offrono come facchini, come battellieri, come agenti dei diversi alberghi: sono insistenti, nojosi, impertinenti se volete, ma la bellezza del cielo, la novità dei tipi e dei costumi, la contentezza del riveder terra, vi fa dimenticare tutto quello che potrebbe essere noja; e trovate bello persino il chiasso che vi fanno d'attorno, e la poca civiltà dei modi coi quali cercano di impossessarsi di voi e del vostro bagaglio.

Rivedo questo bel paese, lieta memoria del mio primo viaggio in Oriente, e subito ritrovo qualche buon amico con cui passo un pajo di giornate, e il 28 parto pel Cairo, dove da una settimana si trovano Matteucci e Ferrari, due dei compagni di viaggio: conoscevo già il primo, ora strinsi la mano al secondo: è abbastanza difficile l'intima convivenza di questi lunghi viaggi, ma subito trovai in Ferrari un uomo di carattere

tanto leale, e di modi e d'aspetto tanto simpatici, che dal primo vederlo non dubitai saremmo stati buoni amici per sempre, e non mi sono ingannato.

Circa la nostra spedizione, trovai un importante cambiamento nell'itinerario: invece di raggiungere Gondar passando per Kartum e Galabat, vi si andrà per Massaua e Adoa, seguendo, se si potrà, l'altra via nel ritorno.

Da quando vidi Cairo la prima volta, trovo che ha perso moltissimo: i quartieri europei con grandi fabbricati a portici, e l'elemento europeo che si va infiltrando nei quartieri arabi, sono certo a maggior comodo di chi vi abita, ma a grave discapito dell'originalità del paese. Il Kedive crede erigersi un monumento di gloria facendo della sua capitale una seconda Parigi, ma parmi invece che rovini un paese, e oso dire una civiltà cui si poteva togliere quanto v'ha di barbaro, rispettandovi però quanto v'ha di bello e di caratteristico.

Andai cercando un magnifico viale fiancheggiato da sicomori dove ogni giorno mi recavo a godermi degli splendidi tramonti che dietro le lontane piramidi infuocavano l'orizzonte: era uno di quegli spettacoli indescrivibili che ricreano lo spirito e innalzano la mente, ma che non v'ha penna, nè penello, nè fantasia che possano ritrarre, e mi trovai invece rinchiuso in una via fiancheggiata da grandi fabbricati, e allo sfondo sorgeva un prosaico e fumante camino da opificio. Povero Oriente come ti vestono da Arlecchino! Fra poco cercheranno di sostituire le tue eleganti palme con dei tozzi gelsi, i tuoi variopinti costumi con delle tube e dei *frak*, e spargeranno di belletto le abbronzite guance dei tuoi figli, per renderti una brutta copia della decrepita Europa. Ma come il tuo sole impavido non teme che questo fantasma di civiltà possa far velo all'ardore dei suoi raggi, tu, stattene fermo e non permettere che i vizii che porta seco abbiano a corrompere la più bella delle tue doti, quella che per te è legge sacra, l'ospitalità.



Fummo da un amico invitati a fare la conoscenza di Ziber pacha, che in quel momento più che mai attirava l'attenzione della politica e dei curiosi in Egitto. È questi nativo del Darfur dove sempre visse. Uomo di intelligenza non comune e di spiriti belligeri, seppe col senno e colle armi conquistare tutta quanta quell'estesa provincia, che poi mediante trattati sottomise al Governo egiziano, ritirandosi lui in Cairo ove ebbe cortesie, onori, e titolo di pacha. Ora per ragioni di politica e di amministrazione tutto quanto quel paese si mise in rivolta, e capo dell'insurrezione è Suleiman, il figlio di Ziber pacha. Questi stesso ci raccontò tutta la storia che in pochi termini ci venne tradotta. Non capivo la sua lingua, ma dal modo con cui si esprimeva, accompagnando spesso la narrazione con gesti, traspariva l'interesse che vi prendeva e lo spirito che lo dominava, e i suoi occhi benchè incastrati nell'orbita di un semi-selvaggio si gonfiarono di lagrime quando raccontando dell'attuale guerra dei suoi compaesani colle truppe di Gordon pacha, disse che se fosse ucciso suo figlio, lui pure morrebbe di dolore.

Oggi sappiamo che i rivoltosi furono completamente battuti da Gessi, e Suleiman fatto prigioniero e fucilato.

Interessante fu il genere di ricevimento che vi trovammo, essendo nè puramente turco nè arabo, ma un poco anche darfuriano. Entrammo in un primo cortile fiancheggiato dalle scuderie e da questo passammo in un piccolo giardinetto che ricordava quelli dei nostri curati da campagna, se qualche palma o banano non ci avesse fatti accorti della distanza che ci separava. Qui fummo incontrati da parecchi individui di vario colore e diverso costume che si qualificavano per segretari, intendenti, cerimonieri, ecc., che con modi garbatissimi ci introdussero in un primo anticamerone dove comparve il pacha, alto, snello, quasi nero, vestito all'europea col *fez*. Fu cortesissimo, ci strinse la mano all'araba, cioè baciandola e portandola al

fronte prima e dopo di toccare la nostra, poi ci fece salire per una scala mezzo diroccata, e attraversate un pajo di camere deserte di mobili, ma molto popolate di servi, fummo introdotti nel gran salone dei ricevimenti, dove le finestre erano di puro stile arabo e i divani coperti da damasco giallo tutto a filacci. Mentre noi si stava seduti a discorrere, due servi neri stavano impalati presso la porta cogli occhi fissi al padrone, pronti ad indovinare un ordine in qualunque suo cenno. Dopo pochi minuti entrò un servo con un vassoio: tre o quattro altri gli si fecero d'attorno, ognuno prese una piccola tazza col sotto-coppa alla turca in argento, vi versò un liquido da un'anfora e ce lo venne ad offrire con tutto rispetto, inchinandosi, pronunciando una parola gentile e tenendosi la mano sinistra distesa sul petto. Era un decotto di droghe in cui prevaleva canella e pepe: non cattivo al gusto, ma non troppo benigno alla lingua e alla gola. I servi non avevano per anco finito di riavere da noi le tazze vuote, quando entra un nero con una catinella e un anfora di metallo e gira per la sala facendo lavar le mani a tutti, mentre un altro che lo segue consegna ad ognuno un tovagliolo, per vero dire non proprio di bucato. Subito appare un altro servo con un tavolo, o meglio uno sgabello alto, che depone fra noi, ed un secondo vi adagia un gran vassoio coperto da piatti con pasta di semola, latte coagulato, pezzi di diverse torte, formaggio, ulive, specie di caramelle, conserve, dolci, pezzetti di pane e qualche cucchiaino, che però non fecero che da comparsa. Ignorante, io me ne stetti a vedere cosa faceva Sua Eccellenza, poi non feci che seguire il suo esempio, assaporando tutto, prendendo tutto colle mani nelle quali si faceva un vero caos di gusti, ma senza però arrivare al punto suo di dare continui segni d'aggradimento con manifestazioni troppo spontanee... Un servo intanto ne andava offrendo una gran tazza dalla quale in comune si beveva acqua con conserva dolce. Finita questa fru-

gale mensa, ritirarono la tavola, ci fecero ancora lavare le mani, poi collo stesso apparato di prima ci offesero caffè e sigarette.

Il 2 dicembre mi trovavo per la sera a Suez in attesa degli altri componenti la spedizione, che vi dovevano arrivare direttamente dall'Italia a bordo del *Sumatra*, vapore di Rubattino. Con qualche ritardo, il giorno quattro, questo elegante bastimento sortiva infatti dal Canale e a mezzogiorno andava a dar fondo in rada, accanto al *Messina*, suo compagno destinato alla navigazione speciale nel Mar Rosso. Si ha diritto davvero di sentirsi fieri nel vedere bastimenti di così forte portata e inalberando la nostra bandiera, solcare ormai le onde di tutti i mari, e toccare con mano come possano competere con quelli delle più forti nazioni e vedere come forastieri d'ogni altro paese prescelgano i vapori italiani e ne facciano sempre molti elogi. Così l'Italia si farà grande e ricca, e sia lode ai coraggiosi armatori ai quali è da augurare che la fortuna sorrida.

Il resto della giornata e parte della notte furono impiegati a trasbordare mercanzie sul *Messina*, a bordo del quale la mattina del cinque tutti partivamo; ma prima di troppo scostarci da questo incantevole paese che è l'Egitto, mi è forza dire due parole di ringraziamento a tutti coloro che mi vollero assolutamente colmato di gentilezze e di utili raccomandazioni e di cordiali augurii pel viaggio che andavo ad intraprendere. Non faccio nomi, che troppo sarebbe lungo, ma ad ognuno mando di cuore la sua parte e nessuno dubiti della mia memoria e della mia riconoscenza.

La posizione di Suez è bellissima, specialmente per chi la vede da bordo. Un ammasso di case bianche e uno di neri bastimenti che stanno schierati come due eserciti nemici prima dell'attacco, laddove null'altro che deserto e mare si contrastano lo spazio. Aggiungete la cupola azzurra di quel cielo o l'orizzonte infuocato da un tramonto che vi fa rossa la sabbia e me-

tallica la superficie dell'acqua, e se avete una fantasia abbastanza fervida, immaginatevi l'incanto di questo quadro in natura. Noi così lo godemmo la sera; una splendida luna venne a cambiarvi le tinte e renderlo più tetro sì, ma non meno bello e forse più imponente; e coll'altro effetto ancora di una splendida aurora, salpammo. In poche ore quante scene diverse, quanto di visto, e quanto di vissuto!...

Dietro noi lasciamo la città, a sinistra oltrepassiamo l'imboccatura del Canale e seguiamo fra le due coste aride, deserte, infuocate entrambe, d'Asia e d'Africa; qualche cosa di maestoso sorge a tagliare l'infinito orizzonte, è il gruppo del Sinai che ci lascia l'ultima impressione delle coste d'Asia, allargandosi considerevolmente il Mar Rosso e verso sera restando noi fedeli alla costa Africana.

Abbiamo sempre calma perfetta e per sola distrazione, la vista di qualche pesce volante, di qualche scoglio indicato da fanali e l'emozione di qualche altro nascosto e non ancora trovato, nel quale si potrebbe battere il naso; la temperatura va sempre aumentando.

A bordo non abbiamo che un giovane Francese, che prese servizio nelle truppe di Gordon pacha e per questo se ne va a Kartum: vorrei ingannarmi, ma mi parve vittima di una risoluzione non abbastanza meditata; è sempre assai pensieroso e confessa che da lontano tutto sembra roseo, ma più si avvicina alla realtà, più si fanno grandi i punti neri che erano quasi invisibili.

È impegnato per circa due anni, che devono essere ben lunghi nella sua posizione, se invece d'essere animato da speranze, è già depresso dal pentimento. Un Greco e un Tedesco che esercitano una professione abbastanza originale: negozianti cioè di leoni, elefanti, ipopotami, leopardi, buffali, rettili e simili, si vivi che morti, per musei, giardini zoologici e amatori. Per que-

sto si portano a Kassala, dove sono abbastanza numerosi questi cari animaletti.

I racconti delle loro caccie e prese erano assai interessanti, le loro avventure straordinarie, per quanto si faccia il difalco necessario fra il raccontato e il credibile.

Già che parliamo dei passeggeri del *Messina*, parmi venuto il momento di presentare anche quelli coi quali dovrò essere compagno di viaggio: Pellegrino Matteucci di Bologna, Callisto Legnani di Menaggio, Enrico Tagliabue di Monza, Gustavo Bianchi di Ferrara, Francesco Filippini: il primo dirige la spedizione, gli altri sono i delegati, che, per incarico del Comitato di Esplorazioni commerciali, la compongono. Il Filippini è destinato a rimanere di stazione nel porto di Massaua. Seguono come dilettanti il capitano Vincenzo Ferrari da Reggio Emilia e quel disgraziato che sta colla penna in mano, ha cominciato ieri a scrivere e si è messo in testa di render conto giorno per giorno del suo operato durante quasi dieci mesi: chiedo un po' di benevolenza per lui.

Il giorno nove era indicato per l'arrivo a Suakin; fin dal mattino si naviga fra secche, che come si vede dalle carte sono estesissime in questi paraggi; consistono di banchi corallini nascosti a diverse profondità, per cui con grande attenzione si possono appena distinguere dal colore delle acque che sembrano fangose, e le meno profonde dal vedersi frangere contro le onde producendo linee di schiuma biancastra. Il pilota arabo, guidato da pratica più che da scienza, sta sul pennone dell'albero di prua, e continuamente dà ordini perchè il timone sia girato a destra o a manca.

Ad onta di questo, poco dopo il mezzogiorno un urto, seguito da sfregamento, ci avverte che siamo montati in secco; vidi il bastimento alzarsi di prua, quasi impennandosi, poi quando il peso di prua prevalse, questa si abbassò, alzandosi invece la

poppa; giuocavamo d'equilibrio toccando la chiglia sullo scoglio, ma non potendo naturalmente durare in questa posizione acrobatica, tre o quattro ondulazioni piuttosto forti di rullio finirono per lasciarci adagiarsi sul fianco; subito si ferma la macchina, si ordina indietro, poi ancora avanti, e fra il panico e la confusione, non so a quale di questi due movimenti dovemmo la nostra liberazione, ma so che pochi minuti dopo proseguivamo la nostra rotta con minor velocità e maggiori precauzioni. Pericolo non ve ne era, chè il mare era calmo, la terra non poteva essere lontanissima e le scialuppe pronte; ma c'era il caso di dovercene stare qualche giorno per alleggerire il bastimento, scaricandolo, buttar ancore, e coll'aiuto di queste, toglierci da questo incommodo letto.

Passiamo fra due enormi banchi che da bordo si distinguono benissimo, poi viriamo sulla destra per entrare in un canale segnato da torricelle di muro che poggiano sui depositi corallini, e prima del tramonto gettiamo le ancore a pochi metri da Suakin, dove siamo subito circondati da piroghe montate da bellissimi ragazzotti neri, che quasi rivali d'Adamo in fatto costume, ci si offrono per traghettarci a terra.

La città si presenta bellina, con un ordine di case bianche di stile puramente arabo, circondate da acqua, collo sfondo di bellissime montagne che fanno un effetto assai curioso sorgendo direttamente dalla pianura, senza contrafforti, senza nessuna linea di alture che si vadano poco a poco elevando. La posizione è assai originale, essendo il villaggio piantato su d'un isolotto di poche migliaia di metri quadrati di superficie, banco corallino, che appena si innalza dal livello del mare, circondato da un canale di un centinaio di metri di larghezza, poi ancora da terra ferma che ha così l'apparenza, se mi è permesso il confronto, di racchiudere l'isolotto, come un granchio tien racchiuso la preda fra le due zanne. A est, il canale pel quale entrammo, e



che porta al mare libero, ad ovest una diga che mette in comunicazione diretta colla terra ferma. X

All'interno nessuna regolarità: qualche piazza dove si tengono i mercati, qualche via coperta da logore stuoie per difendere dalla sferza del sole, cui si dà il titolo di bazar e dove si vendono gli elementi più che necessari, indispensabili all'esistenza, alcune case di stile arabo, terminate a terrazze col davanzale frastagliato e ornate di finestre e balconi a lavori di intaglio in legno molto caratteristici; qualche piccola torre e qualche minareto da dove si spande la tremula voce del Muezzin che ad ore fisse chiama i devoti alla preghiera. È questo il quartiere abitato dagli arabi commercianti od impiegati, e dai pochi europei che vi tengono i loro affari; dietro abbiamo subito tugurii di legno e fango, circondati da palizzate di stuoie, abitati dagli indigeni. Oltre la diga continua la città di questi ultimi che vanno man mano ritirandosi per far posto ad abitazioni e abitanti un po' più civili, e si finisce nella vasta pianura con accampamenti di beduini sparsi qua e là e costituiti da miserabili tende di stuoie. Il commercio è quasi completamente in mano dei Greci. Svariatissimi sono i tipi che si incontrano; l'Arabo colla testa rasa, la sua zimarra bianca, e il *fez* o la cuffia che trascuratamente pende sulle spalle od elegantemente è avvolta a turbante; l'altro che vuol parere civilizzato e non veste che panni neri tagliati all'europea; l'indigeno che presenta tutte le gradazioni delle tinte che possono dirsi marrone, quasi nudo e solo difeso da una pezzola qualunque alla cintura; cento altre varietà di tipi e di tinte fino al nero ebano, provenienti da tutte le province dell'interno.

Curiosissimo il *biscerino* o vero beduino del deserto fra Suakin e Berber, che ha la privativa del servizio di guida e camelliere per le carovane che attraversano quelle sabbie, di cui è fiero d'essere assoluto padrone. È alto, snello, ha l'occhio vivissimo, un procedere vispo e dignitoso. Porta una fascia bianca alla cin-

2  
tura, oppure un drappo di tela in cui artisticamente si avvolge, e i capelli educati in modo che un gran ciuffo si innalza a cono rovescio e il resto pende a grandi masse di ricci o trecce, tagliate orizzontalmente poco sopra l'attacco della spalla, per difendere la nuca dai raggi del sole.

L'apparenza è perfettamente di quei tipi stecchiti che si vedono incisi alle pareti dei monumenti egizii. La testa poi ungono con tanto grasso e burro, da parere, alle volte, mascherati con una parrucca gialla, sempre ornata da uno stecchetto leggermente ricurvo che è il loro pettine, e serve spesso per rimediare ad un molesto e non dubbio prurito. Sulle braccia portano molti anelli di pelle con sacchetti di cuoio in cui è religiosamente conservato qualche verso del corano o qualche amuleto che li preserva da mali e pericoli.

4  
Di donne se ne vedono pochissime, e queste completamente coperte, essendo qui fanatici mussulmani. Il dottore, un gentilissimo arabo, ne diceva che anche a lui è interdetto l'avvicinarsi al bel sesso, che in caso di malattia ricorre piuttosto all'empirismo di una pretesa medichessa.

7  
La pulizia delle strade e altri servizi in città, sono fatti dai prigionieri che vivono nel locale della dogana, trattati come da noi nessuno oserebbe trattare un suo cane; sono logori, indecenti, macilenti, portano grosse catene ai piedi, che, dal peso e dallo sfregamento, ne sono continuamente piagati; domandano la carità a chiunque incontrino e sono custoditi da soldati che lasciano però ben poco ad invidiare a quei miserabili. Spesso qualcuno tenta fuggire, ma sempre inutilmente, che l'unica via di scampo è quella del deserto, dove sono inseguiti dai beduini che vi danno una vera caccia, sapendo d'avere un compenso di cinque talleri; a quel disgraziato, cui la disperazione suggerì la fuga, sono applicate parecchie centinaia di legnate, e qualche volta persino mille.



Ad ogni passo v'era qualcosa di nuovo per noi da osservare, si fece qualche passeggiata col fucile nei dintorni, ebbimo lo spettacolo di qualche carovana che partiva od arrivava dall'interno, e così giunse presto la sera dell' 11, e dovemmo recarci a bordo per ripartire l'indomani mattina.

Siamo affidati ad una vecchia carcassa, il *Zaga-zig*, vapore egiziano che conta parecchi lustri di esistenza, senza aver mai visto un chiodo od una penellata di vernice che venissero a supplire quello che il tempo ha corrosato; le cabine sono così sucide e puzzolenti che non è a pensare a starci, per cui portati i nostri effetti sopra coperta, vi stendemmo i nostri *pleads* e vi stabilimmo il nostro primo accampamento. La mattina del 12 usciamo felicemente dalle secche, poi pieghiamo a sud, sempre a poca distanza dalla costa africana che appare continuamente arida e montagnosa. Tutti a bordo sono arabi, tranne i macchinisti; gli ufficiali sono logori, cenciosi e scalzi; lascio pensare come sia la ciurma; abbiamo poi a bordo una dozzina di soldati turchi che per punizione sono mandati alle guarnigioni del Mar Rosso; venendo da Costantinopoli fecero una sommossa a bordo e tentarono ammazzare il comandante; tre rimasero uccisi e gli altri, fatte da forza, furono disarmati, e perfettamente liberi sono ora nostri compagni di viaggio; quando videro salire a bordo le pesanti cassette coi nostri talleri, le loro fisionomie tradirono le loro speranze e forse i loro intendimenti, e prevennero noi di dormire vegliando. A bordo di questi vapori non si pensa neppure alla mensa dei passeggeri, per cui portammo le nostre provvigioni e cominciammo così a mettere alla prova le nostre abilità culinarie, o meglio la forza di resistenza dei rispettivi stomaci.

Il secondo giorno incontriamo parecchi scogli a superficie piatta e di poco sporgenti dal livello delle acque. Una dozzina almeno di ufficiali sono sul ponte a discutere, guardare con can-

nocchiali, studiare, senza capirne un'acca, una gran carta sparsa di gocce di sego più che di rilievi, e sulla quale misurano le distanze col compasso che fornì madre natura, le loro sudicissime dita; a prua si scandaglia, sui pennoni stanno i piloti, il nostromo dà ordini e contrordini che pare una scuola di fischio.

L'apparato era grande, ci aspettavamo qualcosa che vi corrispondesse, forse si scoprissero nuove terre, ma invece la macchina ferma, e verso le cinque si dà fondo in quindici braccia. Cosa succede! ci domandiamo: nulla di male, ma prudenza suggerisce che prima delle tenebre si faccia *alt*, perchè la scienza coi suoi calcoli e i suoi strumenti non ha ancora rischiarate le vie a questi navigatori. Vi sarà ancora chi disputa per la patria di Cristoforo Colombo, ma si può garantire che di sangue egiziano non ne scorreva nelle sue vene.

La mattina del 14 si levano le ancore, operazione che col progresso egiziano si fa ancora a forza di braccia, e richiede quindi altrettanto tempo che fatica: dopo un paio d'ore appare la costa, si vedono le montagne allo sfondo, si distingue la linea bianca di Massaua, spiccano gli alberi di due bastimenti che vi stanno ancorati; alle undici siamo accanto a loro.

---

## CAPITOLO II.

Massaua. — In cerca di abitazione. — Conoscenza della famiglia Naretti. — Notizie dell'interno e consigli pel nostro viaggio. — Descrizione di Massaua. — Un sistema di cura. — Un forno assai semplice. — Gite di caccia. — Il pranzo di Natale. — Invasione di locuste.

Massaua si presenta presso a poco come Suakin, piantata sopra un banco di madrepora e tutta circondata dal mare; si protende come lunga lingua ad est, ove sta un forte e la missione cattolica colla propria chiesuola; segue uno spazio deserto in cui è sparsa qualche capanna, poi viene la cittadina di carattere arabo, seguita dal nucleo maggiore di rozze abitazioni di indigeni; la unisce una diga ad altra isola maggiore su cui sta il palazzo del Governo, abbastanza elegante, che subito risalta all'occhio di chi entra in queste acque.

Avvicinati dalla sanità che con tutta formalità ricevette la nostra patente con lunghe molle in ferro e le espose al fumo di abbondanti profumi, in pochi momenti ci fu concessa libertà di pratica. Il signor Habib Sciavi, delegato sanitario e agente postale, adempie al suo ufficio con vera intelligenza e vero scrupolo; venne a bordo; avevo per lui una raccomandazione che subito ci fece diventare buoni amici; mi piace nominarlo, perchè per lui ho molta riconoscenza, e fu per noi una vera risorsa durante il nostro soggiorno in questa città.

Prima nostra cura fu di recarci dal governatore che ci ac-


colse assai cordialmente; ma ad onta di tutte le nostre buone commendatizie ci disse: telegraferemo a Gordon pacha che siete qui giunti; diremo quanti siete, quante casse e quante armi avete, dove siete diretti, poi dalla risposta decideremo sul da farsi. Non ci restò che far portare a terra tutto il nostro bagaglio e depositarlo nei magazzini di dogana, poi andarcene in cerca di una casa da affittare, che di alberghi qui non se ne ha idea. Fummo fortunati di trovarne una abbastanza vasta, con un piano superiore e un cortile chiuso; lo stile, arabo; le camere hanno molte aperture, e i vetri sono ignoti; le pareti bianche od almeno lo furono; il soffitto a travicelle, che sono rozzi tronchi non lavorati con sovrappostovi un assito o delle stuoie che portano un grosso strato di terra che forma tetto e serve da terrazza; il pavimento è pure di terra fina e pulverolenta; in complesso pressò a poco e forse peggio delle case dei nostri contadini.

Per mobiglia troviamo in una camera un paio di *angareb* o divani formati da un telaio in legno col sedile di paglia o liste di cuoio intrecciate.


Una delle prime conoscenze fu la famiglia di Giacomo Naretti da Ivrea, che da parecchi anni vive in Abissinia, dove colla sua onestà, col suo grande senno pratico e colla rettitudine e disinteresse nei suoi intendimenti, seppe accaparrarsi la stima e l'affetto del Re che lo tiene come vero amico e pregiato consigliere. Reduce da una gita in Egitto, se ne stava già da parecchi mesi in Massaua aspettando di poter penetrare in Abissinia quando fosse completamente cessato un terribile tifo che decimava la popolazione del Tigré, e sedata una rivoluzione che da tre anni teneva agitata la provincia del Hamasen.

Quantunque si sapesse che il primo andava decrescendo e che per la seconda s'erano intavolate trattative di pace, pure queste notizie non ci giunsero troppo gradite, prevedendo che, per quanto





MASSAUUA





si confidasse che il diavolo potesse essere meno brutto di quello che ce lo dipingevano, bisognava pure rassegnarsi a perdere un tempo che avremmo meglio impiegato nell'avanzare o nello studiare l'interno. Fummo subito consigliati di spedire una lettera al Re Giovanni Kassa per annunciargli il nostro desiderio di recarci a visitarlo, fargli palesi i nostri progetti tutt'affatto commerciali, e domandare la sovrana permissione di entrare nei suoi Stati.

Questa specie di supplica era già stata preparata al Cairo, dietro suggerimento avutone, e scritta su pergamena in caratteri amarici da un sacerdote copto. Accompagnata da una lettera di raccomandazione di Naretti, fu subito spedita per mezzo di apposito corriere al campo reale.

Fra il 15° e il 16° lat. nord, è situata Massaua, che come dissi, sorge sopra un isolotto di madrepora che si estende per circa 900 metri da est ad ovest e per 250 da sud a nord elevandosi non più di 6 metri sul livello del mare; un canale di circa 600 metri di larghezza la divide da un altro isolotto di maggiori dimensioni detto Tau-el-hud, ed a questo si accede per mezzo di una diga, come pure per mezzo di altra diga, della lunghezza di 1200 metri, si passa poi dal lato di ponente alla terra ferma. Tutto quello che si vede è aridità assoluta, e solo lungo la spiaggia attecchisce qualche arbusto che può vivere sorbendo acqua marina; non è che durante la stagione delle piogge che la superficie si copre di uno smalto verde, e nel resto dell'anno, se l'occhio vuol riposarsi, non può che volgersi al sud della città dove un isolotto detto Scek-Said da un santone che vi fu sepolto, è tutto coperto da vegetazione. Geograficamente Massaua dovrebbe appartenere all'Abissinia, ma è occupata dagli Egiziani a cui fu ceduta mediante trattati dalla sublime Porta nel 1865.

Per dare un'idea del suo interno e dei suoi abitanti la per-


X  
correremo partendo dall'estrema punta dell'isola a levante, dove si innalza un piccolo forte con caserma, da un lato, e la Missione cattolica tenuta da sacerdoti francesi, dall'altro: si attraversa in seguito uno spazio occupato da grandi cisterne scavate, dove si raccoglie l'acqua delle piogge, e da qualche tomba di mussulmani: a sinistra lasciamo qualche meschino gruppo di capanne per vedere sulla destra alcune abitazioni in pietra di carattere arabo, una moschea, l'ufficio di sanità e di posta, il palazzo del governatore, una catapecchia che fu demolita durante il nostro soggiorno e forse or si starà ricostruendo, i magazzini di dogana, un gran palazzone appartenente ad un ricco commerciante arabo: tutto questo forma la fronte che guarda l'ancoraggio dei bastimenti: all'interno qualche altra casa in pietra e moltissime capanne. Partendo dalla spianata che è il pubblico sbarco innanzi la dogana, dove abbiamo ammirato qualche *filuka*, barca originale del paese, che colla lunga vela tagliata ad ala d'uccello ritorna dalle quotidiane escursioni alle isole vicine, qualche vispo moretto che con piroghe scavate in un sol tronco guadagna di che vivere trasportando le mercanzie da terra a bordo, o qualche pescatore che seduto su due semplici tronchi uniti a zattera, colle gambe pendenti nell'acqua, getta e ritira continuamente l'amo cui spessissimo è appigliato qualche pesce, e dopo aver passati in rivista centinaia di sacchi di stuoia pieni di grano e di caffè, pelli essicate, otri colme di burro liquido, casse imballate in Europa, denti di elefante involti in cuoio, grossi corni di bue pieni di zibetto, mercanzie tutte che mosse dalla forza di robusti biscerini aspettano di pagare il loro scotto per entrare od uscire dal paese, sortiamo da questa specie di recinto, e salutati da una sentinella che guarda un portone, passiamo al primo *bazar* o via fiancheggiata da casine ad un sol piano, coperta da logore stuoie che dovrebbero riparare dal sole. X  
Qui esercitano il commercio di tessuti e filati importati dal-

L'Europa, i baniani, tipi indiani che in tutto il Mar Rosso hanno quasi il privilegio di questo genere di commercio. Sono generalmente grassi, giallognoli, l'occhio tagliato alla cinese, portano per tutto abito un drappo bianco girato alle spalle o alla cintura, attorno la quale spesso tengono pure un bellissimo monile in argento; le unghie e i denti hanno coloriti in rosso, la testa originalmente rasa lasciando solo sparsa qualche ciocca di capelli, grossi bottoni d'oro od argento con pietre preziose infissi nelle orecchie e molto profumo sparso sulla pelle. Sono tipi effeminati, poco simpatici: vivono senza mai toccar carni temendo trovare nell'animale immolato l'anima di qualche congiunto od amico, e morti si fanno bruciare e seppellire con tutte le loro gioie, che sono la maggiore loro ambizione: sono del resto abitanti tranquillissimi che godono fama di onesti non solo, ma di commercianti discreti.

Parallelo a questo abbiamo il *bazar* proprio del paese, ancora più originale. È qui dove si incontrano i mille tipi diversi: l'arabo che ti fa i sandali, il piccolo negoziante che ti vende grano, riso, datteri attorno ai quali svolazzano nubi di mosche, l'altro che t'offre su un gran bacile qualcosa che somiglia a caramelle, la donna che vende latte acido, burro, pallottole di tamarindi. Un odore nauseante ci annuncia che siamo vicini al friggitore che prepara continuamente frittelle e pesci e tien pronta una gran pignatta piena di riso cotto. E mentre passiamo questa rivista, un ragazzetto verrà ad offrirci un mazzolino di insalata raccolta nella mattina, od una ragazzina dai modi semplici ma garbati, avvolta solo in un lurido cencio, ma ornata di braccialetti alle mani e ai piedi, di grossi anelli d'argento alle dita e alle orecchie, di qualche collana di conterie o di conterie intrecciate ai capelli, e col naso forato da uno stecchetto, insisterà perchè da lei comperiamo qualche limone, cercando collo sguardo penetrante di farci capire che non è solo quello che

intende offrirci. Avanziamo di pochi passi, ed avremo il macellajo, che non ha bottega, ma ammazza in pubblico il suo bue, leva la pelle che distesa al suolo diventa tavola, e su questa, colle mani, le braccia, e quella poca camicia tutte rosse di sangue, divide in pezzi la sua vittima a seconda delle richieste, misurandone le parti su una bilancia delle più primitive, che fra l'altre cose i pesi son pietre: rimpetto abbiamo un arabo che vende focacce, e a pochi passi una di quelle botteghe come alle volte si vedono alle nostre fiere, che non hanno nulla di intatto, tutto vi è scompagnato e rotto; non vi si vede oggetto che sembri possa servire, ma pure trovano i loro amatori. Qui vedete qualche panierino colla sostanza che serve a tingere in rosso le unghie, o la galena per tingere l'occhio, qualche droga, poi un'infinità di cianciafruscole cui non si sa adattare nè un uso nè un nome. Siamo sbalorditi da tutta questa novità e dal baccano che rammenta certe viuzze di Napoli; ci ritiriammo per evitare un somaro carico di pelli piene d'acqua e ci sentiamo nella schiena qualcosa di tenero, è un otre colmo di burro fuso portato da una vecchierella, accompagnata da qualche ragazzetto in costume prettamente adamitico, che ci rivolge lo sguardo intelligente che dinota timore o sorpresa: vorremmo accarezzarlo se fosse un po' meno sucido, non possiamo però trattenerci dal mettergli nelle manine qualche piastra.

Usciti da questi *bazar* ci troviamo in una piazza dove è il caffè, logora tettoia di paglia sotto la quale si radunano le poche persone trattabili che qui abitano, e vi passano delle ore intiere sorbendo caffè alla turca e fumando sigarette o narghillè: da qui proseguendo, abbiamo qualche abitazione ancora in pietra ove stanno alcuni greci che nelle loro botteghe tengono di tutto, dalle sardine alle scarpe; il vice-consolato di Francia che occupa una delle più belle case, e una massa di capanne rettangolari ove abitano gli indigeni sempre poveri, ed una massa di



Una via a Massaua





donne abissinesi che superbe della loro bellezza vengono qui a sciuparla facendone vilissimo mercato.

Abbiamo così attraversata l'isola nella sua lunghezza; proseguiamo sulla diga, e appena messo piede in Tau-el-hud vedremo la palazzina del governatore generale, l'ufficio telegrafico, una moschea, il pozzo dove giunge l'acqua portatavi con canali dalla montagna, e attorno al quale formicolano centinaia di ragazzi e ragazze che empiono le loro otri o le loro pelli, se le caricano sulla testa, sul dorso o sui somarelli, e per pochi quattrini le trasportano in città: qualche baraccone in cui dormono i soldati, un forte degno dei suoi difensori, poi l'altra diga che ci porta a terra ferma nella direzione di Omcullo, dove passeremo facendo qualche altra escursione.

A questa originalità dell'ambiente aggiungiamo la novità in tutto, persino nell'atmosfera, la varietà dei tipi, il carattere simpatico di questa gente primitiva, e respiriamo i profumi delicati che spesso escono dai negozii, in cui i proprietari accovacciati a contare i chicchi del rosario aspettando gli avventori, cercano adescarli facendo evaporare del muschio o bruciando dell'incenso sulla soglia della loro porta.

Al tramonto tutto muore, che gran parte della popolazione si reca ad un villaggio circa un'ora dalla città per passarvi la notte che si pretende meno calda, ed allora nei *bazar* sono disposte sentinelle ad ogni trenta o quaranta passi perchè possano farsi la guardia fra loro; che se qualche volta vi fu rubato, lo fu con tutta sicurezza, perchè il ladro non temeva chi doveva scoprirlo. Questi soldati che montano la guardia hanno veramente l'aspetto di pezzenti, e se ne stanno in fazione fumando tranquillamente, portando seco un vaso d'acqua per bere, e alle volte persino un *angareb* per sdraiarsi comodamente o farvi sedere chi vuole alleviare le noie della solitudine. La sola cosa che hanno di pulito è il fucile che tengono però sempre avvolto in cenci dove lo impugnano per non arrugginirlo.

Massaua è l'antica Sebastrium-os, e fu molto fiorente, concorrendovi i prodotti dell'India e dell'Etiopia che qui si riunivano per scambiarsi, e per riprendere poi vie diverse.

Ora non conta più di 6000 abitanti, e vi si fa poco commercio, chè l'Etiopia è ben lungi dall'essere quella d'una volta; d'altra parte il Governo egiziano cerca con ogni modo di impedire lo sviluppo dell'interno, essendo geloso e nemico dell'Abissinia. Si importa qualche poco di tessuti, filati, commestibili, e si esportano pelli, cera, avorio, zibetto, poco grano, burro, madreperla, gomma, caffè, prodotti tutti che provengono con carovane dall'altipiano etiopico, e bene spesso molto dall'interno.

Il commercio di esportazione deve subire un notevole aumento in questo porto, ora che re Giovanni, per obbligare i commercianti a percorrere maggior cammino nei suoi territori, e nella speranza forse che Massaua per conquista o per cessione diventi parte del suo Stato, ha proibito alle carovane che partono dal Goggiam e dal Gondar di prendere la via del Galabat e Suakim, molto più conveniente, perchè piana e battuta da camelli, di gran lunga preferibili ai muli.

Fra i mille gridi che continuamente facevano vibrare l'atmosfera, uno fortissimo e continuato, misto di voci e suoni, ci deliziò tutta una giornata, gran parte della notte e riprese con maggiore intensità il giorno appresso: ce ne facemmo guida, ma ci fu impedito entrare nel tugurio da dove usciva; ma mentre ce ne stavamo ritornando soffocando il nostro sentimento di curiosità, per mezzo di un nostro servo abissinese potemmo esservi ammessi. Entrammo in una capanna costrutta con una intelaiatura di pali ricoperti da sdruscite stuoie; le pareti verticali, il tetto curvo: in un angolo due *angareb* con sedutevi otto donne nere, giovani avvolte in una specie di manto di tela bianca con braccialetti in argento e conterie, collane, anelli al naso,

agli orecchi e alle dita, tali da coprirle quasi fino all'unghia tinta in rosso. Accovacciata per terra stava una povera giovane malata, pure avvolta in panni bianchi, col volto mesto e sofferente: ai suoi lati due giovani battevano su rozzi tamburi mentre tutte le donne sedute cantavano a squarciagola una cantilena cadenzata, interrotta di quando in quando da un acutissimo trillo, e il pubblico composto d'una ventina d'altre persone accompagnava con un regolare batter di mani: di tempo in tempo si versavano olii profumati sul fronte della paziente o su un braciere che le stava dinanzi e con una tela si faceva baldacchino perchè i fumi profumati che ne esalavano non si perdessero nell'ambiente, ma si conservassero ad involgere l'ammalata: la semi-oscurità dava maggior carattere a questa scena originale e selvaggia, che si faceva per spaventare e cacciare il diavolo della malattia che aveva invaso quella povera disgraziata, che non so come resistesse a tanto fracasso infernale. Ci dissero poi che se l'ammalata si illude di star meglio, tutto d'un tratto s'alza e principia a ballare freneticamente: si corre allora in cerca di un montone e si festeggia la guarigione con un festino generale. Il segreto, invero, di questi miracoli sta in ciò che anche quelle donne sono capricciose come le nostre signore, e la malattia è spesso un desiderio non soddisfatto dal consorte, e lo star meglio comincia quando l'amore della pace in famiglia fa che questi porta o manda la promessa di soddisfare i capricci della moglie.

Mariam, la ragazzina del guardiano della nostra casa è occupata tutta la giornata a far farina tritutando grani di dura fra due pietre: ne forma poi una pasta che cuoce in un forno alquanto originale. Un otre rotto al fondo è sepolto col labbro a fil di terra: a poca distanza un foro praticato obliquamente nel suolo comunica col basso del vaso, formando così una gran pipa, che dà luogo alla corrente d'aria necessaria a ravvivare il fuoco

acceso nell'otre: quando questo è così riscaldato se ne levano le brage e Mariam appiccica alle pareti le manate di pasta che possono quasi dirsi focacce: turato il foro nel suolo e applicato il coperchio all'otre e ben chiuso all'ingiro con pezzole bagnate, non riapre che quando la pratica le insegna che deve esser cotto questo pane che, con qualche cipolla od un po' di pesce, molto abbondante qui, forma il nutrimento di tutta la famiglia.

Siamo nella stagione invernale, e ad onta di questo la temperatura varia fra 28° e 30°: è questo forse il punto più caldo nel Mar Rosso che passa per essere una delle località più infuocate nel mondo: sono qualcosa di terribile le descrizioni che ci fanno dei mesi in cui non si può aver respiro nè giorno nè notte, sempre oppressi da un'afa soffocante e accesa.

Gordon pacha ha telegrafato gentilmente che si lasci passare tutto il nostro bagaglio, per cui lo trasportammo a palazzo e le nostre camere hanno assunto un aspetto ancora più originale: casse e cassette in ogni angolo, fucili e armi d'ogni genere appesi alle pareti, corde tese con abiti e biancherie, in mancanza di armadii, *angareb*, brande e amache che funzionano da letto, casse disposte a tavolo od a sedile, un vero disordine pittoresco. Fra noi, chi scrive, chi legge, chi prepara armi e munizioni per una prossima caccia, chi fa un po' da servo alla propria roba, chi, e forse il più benemerito fra tutti, lavora a preparare il pranzo: compagni non ne mancano, che è un continuo andirivieni di gente che col solo movente della curiosità vengono a trovarci colla scusa di offrirci qualcosa od offrire loro stessi in qualità di servi per accompagnarci nel nostro viaggio: tutti dovrebbero essere pieni di meriti e conoscere appunto tutta quanta l'Africa: abbiamo poi coinquilini dei piccioni coi loro nidi, nidi in fango di grosse vespe, pipistrelli, lucertole, topi, e degli altri è forse meglio tacere...

Una delle mancanze che più si facevano sentire era quella di una tavola, per cui avendone vedute due in una piazza andammo in cerca del rispettivo proprietario per noleggiarle, ma per buona fortuna fummo avvertiti ancora in tempo che erano di uso pubblico, cioè si trasportavano a domicilio quando ne era il caso, per stendervi e lavarvi i morti: tanta è l'abbondanza di mobiglia in queste case.

Le giornate erano abbastanza monotone per cui combinai con Ferrari una gita di caccia all'estremità sud della baia: noleggiata una *fluka* (barca del paese), vi portiamo le nostre provviste di acqua dolce, pane, burro, sale, pepe, confidando molto pel resto nei nostri fucili, e spiegata la vela volgiamo la prua a mezzogiorno: cosa sia la nostra imbarcazione di disordine e di costruzione, non si può farsene un'idea nemmeno prendendo a tipo le peggiori barche dei nostri pescatori. Abbiamo un *reis* o capo arabo che con tutta maestria ci guida nella giusta rotta serpeggiando fra cento *secche*, e quattro ragazzotti che hanno tutta l'aria d'essere scolpiti in un bel pezzo di ebano. Oltrepassando l'isolotto di Scek-Said la nostra ciurma intuona una preghiera, specie di rosario di cui il *reis* dà l'intonazione, a suffragio dei morti che vi stanno sepolti e ad invocazione di felice viaggio: il vento rinforza, la barca piega su un lato, qualche ondata ci inaffia, il mio buon Ferrari guardando terra pretende sarebbe meglio percorrere a piedi la costa, ma felicemente in un paio d'ore siamo a buon porto, e quando credevamo di essere in pochi minuti a terra, vediamo tutto d'un tratto calar la vela e ci troviamo arenati: la marea è bassa e il fondo ancora più basso, quindi è forza ultimare il nostro tragitto alquanto umoristicamente trasportati per qualche centinaio di metri sulle spalle dei nostri marinari, trascinando i piedi penzolini nell'acqua.

Avevamo allo sfondo un'alta montagna, quella che ci fu



guida nella traversata, avanti a questa una catena di colline che venivano man mano abbassandosi fino a dileguarsi in un piano inclinato che si protende al mare: qui dovevamo fare le nostre prove di caccia, e nel breve tempo che ancora restava al tramonto riportammo qualche lepore che ci fornì un eccellente pranzo: le molli arene ci offrono un soffice giaciglio per la notte. Il giorno dopo eravamo alzati ben prima del sole e percorremmo tutto il piano e le prime alture: il suolo è tutta arena, sparso di detriti di quarzo e di tufi: poca erba vi alligna, molti *cactus*, acacie a foglia verde o grigiastria, qualche euforbia, parecchi cespugli tutti spinosi: in complesso la vegetazione è piuttosto meschina per la grande siccità che vi dura parecchi mesi dell'anno, e solo in qualche punto basso si scorgono folte macchie verdi circondate da sterili praterie in cui trovano appena di che vivere poche capre o camelli. Otteniamo dai pastori del latte, che ci viene presentato entro vasi fatti con scorze di alberi intrecciate, quindi internamente intonacati con sterco vacchino, certo non a perfezionamento del gusto del contenuto, nè a gran soddisfazione di chi lo beve. La caccia vi è per altro piuttosto abbondante ed oltre moltissime lepri, pernici, faraone, trovi gazzelle, antilopi, cignali, jene e l'inseparabile sciacallo.

Il giorno di Natale si avvicinava e ne prendemmo occasione per mostrare la nostra riconoscenza ai Naretti e ad altri che ci andavano usando delle continue gentilezze, invitandoli a passare con noi quelle ore che s'usa in questo giorno riunirsi in famiglia attorno ad una tavola. L'invito è accettato; a noi dunque a disimpegnarci; chè per pranzare, sia bene sia male, ci vogliono fatti e non parole. Ci demmo dunque a girare dalle conoscenze mettendole a contributo per avere piatti, posate, bicchieri, casseruole, tavoli, sedie e tutto quanto l'occorrente. Si decorò una delle nostre camere dipingendone le pareti, a carbone e mattone pesto, cogli stemmi delle nostre principali



città e decorandole con trofei delle nostre armi e componendo di facciata all'entrata un artistico gruppo di due ritratti del nostro Re e della nostra Regina circondati da una bandiera tricolore. Alle finestre si appesero dei lampioncini e al centro un lampadario che la nostra immaginazione ci ajutò a comporre con traverse di legno che sostenevano delle bottiglie vuote destinate a portare le candele. Unimmo tre tavole che resero presso a poco di eguale grandezza alcuni pezzi di nostre casse aggiuntivi; coprimmo il tutto con due lenzuola di bucato, preparammo i coperti con posate che la ruggine faceva parere passabilmente uguali: nel centro una piramide di amaretti di Saronno, ai lati due ceste di banane giunte la mattina da Hodeida; sui davanzali delle finestre dei gruppi di eleganti bottiglie di liquori che qualche amico di buon cuore o qualche fabbricante illuso ci avevano date a compagne: sulla scala qualche altro lampioncino: nell'insieme un apparato fantastico e sfarzoso pel paese in cui siamo.

Due o tre giorni lavorarono fantasia e braccia per comporre il *menu* e prepararlo coi pochi mezzi che si avevano, dove non si può trovare che pura carne e qualche pesce; ma l'abilità del capo-cuoco, il Filippini, seppe disimpegnarsi discretamente.

All'imbrunire del giorno fissato arriva la processione degli invitati che si ricevono in corte, mentre si corre a dar fuoco alle candele, poi si dà il segnale perchè la comitiva salga. Nella prima camera il Tagliabue aveva disegnato a carbone un medaglione con un immaginario re Giovanni, riconoscibile dall'iscrizione, che diede origine ai primi atti di stupore, che furono poi innumerevoli, quando sollevate le cortine si presentò la gran scena della sala del banchetto. L'arte culinaria del nostro compagno fu molto lodata, e i fatti constatarono che lo fu sinceramente e non per puro complimento: i vini d'Italia trovati

squisiti, talchè il pranzo fu molto allegro e i brindisi assai numerosi. Era certo la prima volta che in Massaua si trovavano tanti Italiani riuniti, e la festa era tale che fece a parecchi dimenticare i bicchieri già vuotati, cui aggiunta la proprietà del Sassella e dell'Inferno di scaldare le orecchie e paralizzare le gambe, si ebbe una chiusura molto chiassosa e non scevra di incidenti abbastanza comici. Il servizio fu fatto piuttosto regolarmente alternando noi con un po' di disinvoltura la parte dell'anfitrione con quella del cameriere, non senza ritirare qualche volta un piatto sporco da destra per rimetterlo a sinistra, se non ve ne erano pronti di ricambio. In complesso gli invitati furono contenti e noi nella nostra modestia abbastanza soddisfatti, tanto più che, la mattina dopo, parecchi avevano le idee piuttosto confuse e una ricordanza un po' svanita di quanto avvenne da metà pranzo in avanti.

Dopo qualche ora di sonno, con Ferrari partimmo in *filuka* per portarci ad una partita di caccia ad Arkiko, grosso villaggio lungo la spiaggia a mezzogiorno di Massaua. Vi trovammo il *mudir* (capo) cordialissimo, giovane dall'aspetto aperto, sorridente, simpatico, che ci destinò un'ampia capanna circondata da un cortile limitato da pali e stuoie: ci fece subito portare due *angareb*, del caffè, e chiamò una schiava perchè sbarazzasse quanto ingombrava. Un breve giro nei dintorni ci fornì il pranzo che noi stessi cucinammo, pensando, ma senza invidia, ai nostri amici d'Italia che alla stessa ora stavano mettendo il *frak* per l'apertura del teatro. Anche noi avemmo però il nostro spettacolo di canto, chè poco dopo si sentirono le grida dello sciacallo e della jena che ululavano appena fuori dalla capanna, agognando alle interiora del nostro lepre. La mattina, quando partimmo, queste erano infatti scomparse. Seguiti a distanza da un somarello che ci portava l'acqua dolce, girammo tutto il giorno in terreni sabbiosi, dove trovammo cignali, gazzelle, lepri, faraone, ma dob-

biamo accusare circostanze eccezionali, per salvare la nostra fama di cacciatori, se il risultato non fu troppo soddisfacente.

Verso le tre si addensarono neri nuvoloni nelle vallate circostanti e in pochi minuti fummo raggiunti da una pioggia torrenziale: non una capanna, non un albero, non una roccia che ne potesse riparare: fu forza prendercela con disinvoltura e lasciarla penetrare fin nel midollo delle ossa, mentre ce ne tornavamo al villaggio, dove collo scolo delle vicine alture si forma presso la capanna un torrente che minaccia di portarla al mare, e quindi noi con essa: anche questa poco a poco si allaga: dal tetto cominciano a filtrare alcune gocce che diventano poi altrettanti rigagnoli: sull'*angareb* è una vera cascata continua e non si può scendere per smuoverlo, chè al suolo c'è acqua da andarvi in barca, per cui si passa la notte in un vero bagno, ridendo dell'avventura e confidando nel sole dell'indomani, che infatti non mancò.

Tornati a Massaua trovammo che anche nel *nostro palazzo* l'acqua s'era fatta strada attraverso al tetto per entrare nelle camere, non nelle proporzioni però con cui aveva invasa la capanna.

Il giorno 6 gennaio correva la festa del Natale pei Greci e per gli Abissinesi, per cui fin dal mattino l'aria echeggiava di canti, suoni di tamburo e grida selvagge: entrammo in qualche tugurio per vedere il ballo delle donne abissinesi: alcune battono colle mani su un rozzo tamburo, ed altre disposte a circolo accompagnano con una cantilena cadenzata interrotta dal solito trillo acuto, ballando, saltellando, accovacciandosi, poi rimettendosi ritte, girando alternatamente da destra a sinistra o viceversa: le più distinte di quando in quando passano al centro per fare apprezzare le loro movenze lascive accompagnate da sussulti dei muscoli. Spettacolo in cui, per vero dire, la troppa trivialità è alquanto corretta dall'eleganza delle forme di

queste brave ragazze, e da una certa grazia che è in loro naturale.

Vedemmo una mattina il cielo sparso di macchie nerastre che poco a poco si andarono avvicinando prendendo quasi forma di nubi: erano miriadi di grosse locuste divise in diversi gruppi. Alcune stettero qualche tempo sopra Massaua, poi se ne andarono verso l'interno in cerca di terreni meglio adatti al loro istinto divoratore.

---

---

### CAPITOLO III.

Partenza pei Bogos. — In carovana. — Incontro di scimmie. — Paradiso dei cacciatori. — Arrivo alla Missione. — Le propagande. — Il villaggio. Usi e costumi della popolazione. — Ritorno. — Bellezze del paesaggio. — Fermata a Kalamet. — Nuovamente a Massaua. — Una festa originale.

Per quanto con Ferrari si facessero continuamente gite di caccia, pure la monotonia di questa vita ci stancò, e non sapendo ancora quando si potrebbe definitivamente partire per l'Abissinia, pensammo intanto di andarcene a fare un'escursione nel paese dei Bogos. A noi si associò l'amico Legnani che, pratico del viaggiare in carovana e parlando l'arabo, oltre che simpatico, ci fu pure utile compagno di viaggio. Fissati i camelli e fatti quei pochi preparativi che pensammo necessari, il giorno 12 lasciammo gli altri compagni, felici di incamminarci ad una vita nuova ed a paesi nuovi.

È uso che il primo giorno non si parta mai la mattina e si faccia solo una breve tappa, quasi a collaudo o correzione del carico dei camelli, per cui anche noi non potemmo ottenere di muoverci prima delle quattro. I nostri camellieri sono *biscerrini*: per tutto abbigliamento un pezzo di tela bianca che avvolta alla cintura scende fino al ginocchio e la notte si stende ad avvolgere tutto il corpo per riparare dall'umido e dal freddo: ai piedi due logori sandali, e per cappello l'originale capiglia-



tura a ciuffo ritto e a ricci o trecce pendenti, contro la sferza del sole: per provvigione qualche pelle che si riempie d'acqua quando se ne trova, ed una piena di dura: per difesa, pendente dalla spalla sinistra, uno spadone colla guardia a croce in ferro e la guaina allargantesi ad uso freccia verso il basso; uno scudo in pelle da ipopotamo, rotondo, con una sporgenza conica al centro; una lancia alta forse due metri nella mano destra.

Oltrepassata di circa un'ora in direzione nord, la seconda diga, ci fermiamo a Omkullo, grossa borgata abitata da indigeni e da piccoli negozianti che tengono in Massaua i loro affari e passano qui la notte, pretendendo sia meno calda: riempiamo le nostre pelli ad un pozzo pubblico, poi proseguiamo volgendo leggermente ad ovest per fare *alt* verso le sette in un avvallamento qualunque. Le nostre coperte furono i nostri letti, la volta celeste il nostro tetto: alcuni nuvoloni ci fecero temere un'inaffiata in regola, ma la provvidenza ce la risparmiò.


Aperti appena gli occhi, la mattina seguente, ancora in una semi-oscurità e senza muoverci da dove eravamo, si fecero le fucilate a due jene che tranquillamente passavano a pochissima distanza. Non è molto a temere questo schifoso animale che difficilmente attacca l'uomo, perchè lo teme, e piuttosto si avventa agli animali od ai bambini, sempre ai cadaveri; è tanto ributtante che appena morto è carogna e tutta la sua vigliaccheria genera ribrezzo. Nessuno osa mangiare le sue carni e nemmeno far uso della sua pelle. Radunati i camelli che stavano pascolando, e fatto il carico, ci incamminammo a piedi, precedendo di pochi passi la carovana, sperando di poter fare un po' di caccia, ma ben presto il sole ci fece ricordare che eravamo in Africa, per cui montammo le nostre cavalcature.

Siamo sfortunati nei camelli, che sono piuttosto cattivi, ed uno non soffre alcun movimento di chi lo cavalca: le selle poi sono perfide, ma ormai siamo in ballo e bisogna ballare.





Tipo biscerino



Il terreno è sempre sabbioso e sparso qua e là di qualche cespuglio spinoso e di acacie nane, ma in complesso l'aspetto è piuttosto arido, perchè tutto bruciato dalla grande aridità: lentamente andiamo innalzandoci superando delle elevazioni di pochi metri, oso dire dei gradini, per passare una sequela di altipiani, tagliati di quando in quando da torrenti infossati che solo si gonfiano durante le piogge. Nei punti più bassi del loro letto sono generalmente praticati dei pozzi che per infiltrazione danno l'acqua necessaria a rifornire le carovane; e per vero dire non è sempre l'acqua più pura nè la più pulita: spesso è vero fango diluito con gusto anche di materie organiche in putrefazione, ma quel terribile male che è la sete alimentata dai raggi di questo sole cocente, fa superare certe cose che fanno ribrezzo al pensarvi quando si possono invece avere delle buone limonate.

Verso le 10 1/2 passiamo presso un paio di capanne, abitazioni di qualche soldato che con aspetto e assetto tutt'altro che militare sta a guardia del telegrafo che tiene questa linea per spingersi fino a Kartum.

Le due cose meglio organizzate dove governa l'Egitto sono certamente la posta e il telegrafo, e dove passa quest'ultimo, che serve anche di guida alle carovane, con provvido sapere, Gordon pacha pose, ad ogni quattro ore circa di strada, una capanna di rifugio pei viaggiatori e spesso un soldato di guardia pel filo.

Ancora un'ora di cammino, e ci fermiamo nel letto di un torrente dove qualche macchia nerastra nelle sabbie e un po' di vegetazione fresca ci indicano la presenza dell'acqua, per ristorare noi e lasciar pascolare i camelli.

Ripartiamo alle due, e sempre continuando in terreno piuttosto monotono, colla sola distrazione di stupendi uccelletti dai colori vivissimi, dai riflessi metallici e dalle code assai lunghe,

e dell'incontro di qualche carovana diretta a Massaua per portarvi tabacco di Keren, ci fermiamo alle sette e mezzo sopra un'altura, in posizione perfettamente isolata, dove la notte fu solo disturbata dalle voci di qualche jena e da una abbondante rugiada.

Prima che i camelli siano pronti, ci incamminiamo la mattina del 14 cacciando le lepri che in buon numero fuggono davanti ai nostri passi. Avanti a noi sta un'enorme pianura e allo sfondo una catena di montagne che dobbiamo raggiungere per trovar acqua, e che pare si vadano sempre allontanando al nostro avanzare: la stanchezza era alleviata dalla distrazione di trovare frequenti gazzelle, ma il sole ci faceva desiderare il punto fissato per il riposo: verso mezzogiorno incontriamo molti buoi e capre, indizio che siamo poco lontani dalla sospirata fonte: pieghiamo infatti leggermente ad ovest, entriamo in una larga vallata che va a poco a poco restringendosi, la vegetazione si fa più fitta, e verso l'una ci accampiamo presso il letto di un torrente in cui con gran consolazione vediamo scorrere acqua limpida.

Qui vicina troviamo pure fermata un'altra carovana che segue la nostra direzione e che già avevamo incontrata jeri. Dopo un riposo abbastanza lungo per noi, ma necessario pei camelli, ci rimettiamo in strada verso le quattro, in coda dell'altra carovana forte di una trentina di camelli. Seguitiamo sempre camminando nel letto del torrente dove alle volte scorre acqua, e di quando in quando scompare sprofondandosi nella molle sabbia che ne rende tanto faticoso il camminarvi. Le due sponde del torrente sono coperte da folta vegetazione che dev'essere piena di caccia, ma è impossibile il penetrarvi: folta ma non molta grandiosa però, specialmente sulle alture circostanti dove la si vede stanca per lunga sete. Subito dopo l'epoca delle piogge dev'essere di una frescura sorprendente. Siamo

circondati da montagne non molto alte, di natura vulcanica, roccia cupa, molti detriti, acacie nane, qualche grossa euforbia, qualche *boabab* spoglio affatto di foglie, col tronco enorme e rami tozzi, qualche arbusto dalle foglie grigiastre e carico di grosse pallottole verdi contenenti i semi, e presso l'acqua canneti, papiri ed altra vegetazione che ama l'umidità. Di quando in quando la vallata si restringe fino a lasciare solo uno stretto passaggio fra rocce quasi verticali e poco discoste, per poi ritrovarci in bacini ancora assai vasti. La notte arriva e il procedere lento e cadenzato della carovana assume un aspetto veramente imponente, cui la cantilena dei camellieri che intonano le loro preghiere dà un carattere assolutamente maestoso e misterioso.

Si fa perfetto buio, troviamo passaggi piuttosto difficili, dove i camelli a stento trovano ove posare i loro piedi fatti per calcare le sabbie del deserto: nell'ombra della notte si capisce che bella dev' essere la natura che ne circonda, e come viaggiatori ne duole perderne la vista, ma i nostri camellieri, timorosi forse di fermarsi soli, sono sordi alle nostre domande e ai nostri ordini, e colla scusa della mancanza d'acqua ci fanno camminare fin dopo le otto, fin quando cioè si fermò l'altra carovana. Accampati in un allargamento del letto del torrente vi lasciarono liberi i camelli di andarsene a pascolare, si accesero parecchi grandi fuochi, si fece una meschina cena, e ci sdrajammo in cerca del meritato riposo.

Continuiamo la mattina dopo, alternandosi passaggi stretti ed allargamenti del fondo della vallata per la quale si va risalendo: mentre attraversiamo appunto una di queste gole di pochi metri di larghezza, le cui pareti si elevano a scaglioni basaltici, e la nostra carovana preceduta dall'altra cammina silenziosa e quasi triste, un assalto di acute grida ci scuote dal letargo in cui eravamo quasi caduti, e chiama la nostra attenzione a pochi

passi davanti a noi, dove centinaia di scimmie se ne stavano bevendo attorno ad un pozzo e furono disturbate dal nostro apparire. Fu un fuggi fuggi generale, le più grandi stringendo al seno o caricando sulle spalle le piccine, tutte saltando e arrampicandosi sulle rocce laterali, poi disponendosi sull'estremo ciglio quasi a darsi spettacolo del nostro passaggio: fra noi e loro non saprei davvero chi fu il più divertito.

Dopo qualche ora usciamo in un vasto altipiano, e ci andiamo a fermare verso il mezzogiorno all'ombra di un grosso albero, poco lontano dal quale i nostri fucili ci procurarono qualche faraona pel pranzo. Circa tre ore di sosta, poi nuovamente in cammino: incontriamo una carovana che porta dei prigionieri a Massaua: sono quattro che alternativamente camminano a piedi o salgono due camelli: quelli che stanno a camello sono incatenati alle mani ed ai piedi, quelli che camminano ci destano un vero senso d'orrore: un grosso ramo d'albero lungo circa due metri e terminato a forcilla racchiude con questa il collo del condannato e ve lo stringe dietro con intreccio di corde: all'altra estremità è legato alla sella del camello. Nei viaggi in Africa che ho letti, ho visto questo genere di supplizio usato come mezzo di trasporto o meglio di punizione per gli schiavi, e m'aveva inorridito: non mi sarei mai aspettato di vederlo ufficialmente usato da una potenza che la pretende a civiltà, quale l'Egitto. Sapere poi come questi disgraziati sono trattati, per quanto colpevoli, è meglio non ripeterlo, per rispetto a qualsiasi principio di umanità.

Le montagne si vanno facendo più alte, i *boabab* e le euforbie più numerosi, grossissimi i primi, alte le seconde. Verso le cinque, poco lontano da una stazione di soldati, vediamo nel fondo della valle un recinto con tracce di coltivazione e qualche capanna: è l'abitazione di due francesi che vi stanno tentando una speculazione, di cavare cioè del filo dalle foglie di cespugli



comunissimi in questa località che porta il nome di Kalamet. Noi oltrepassiamo, ed alternata ancora la roccia colla sabbia, ci fermiamo a notte fatta nel letto del torrente asciutto. Ci vien detto essere le vicinanze molto abitate da leoni, e quindi utile prendere le necessarie precauzioni: invece di lasciar liberi a pascolare i camelli, si dispongono in un circolo attorno al quale si accendono sei grossi fuochi, che qualcuno dei camellieri veglia a tener nutriti tutta la notte.

Questo accampamento in luogo perfettamente isolato e selvaggio, il mistero della notte, l'apprensione per quel che poteva forse succedere, e l'emozione del poterci veder davanti quei due occhioni scintillanti senza le barre di ferro che ce ne separino, un ascoltare ansiosi ad ogni muover di foglia, la cantilena dei camellieri che sparsi a gruppi stavano preparandosi con pochi grani di dura la loro cena, la luce delle enormi fiamme che innalzavano grosse colonne di fumo e spandevano i loro raggi luminosi sulle foreste che da ogni lato ci circondavano, tutto questo, ripeto, formava uno spettacolo veramente imponente e fantastico. Lo contemplammo lungamente, poi ci sdraiammo coi nostri fucili al fianco e cercando addormentarci con un occhio aperto, ma la stanchezza la vinse ben presto. S. M. il re delle foreste non venne a turbarci i nostri sonni placidi e solo verso l'alba un muoversi confuso fra le piante ci fece balzare e mettere in guardia, ma non era che un innocente segnale che se ne andava facendo la sua passeggiata mattutina.

Fu questa la nostra sveglia, e poco dopo riprendemmo il nostro itinerario, lungo il quale incontriamo spesso dei cimiteri di tribù nomadi che vi tennero le loro tende. Le tombe consistono di un ammasso conico di pietre o di un largo circolo segnato pure da pietre, con un tumulo al centro; generalmente si copre la tomba con piccole pietre di quarzo bianco; se la tomba è di fresca data, è circondata da una siepe di rami spinosi per tenervi

lontana la jena, ed allora ogni fedele che passa vi recita una prece e vi aggiunge un sasso.

La natura si fa sempre più grandiosa e selvaggia, la vegetazione aumenta, i boabab sono giganteschi, non hanno in questa stagione una sola foglia, ma molti frutti consistenti in piccoli globi verdastri, che contengono una farina bianca acidula e di sapore grato e molti semi dal gusto di mandorla; le euforie si fanno veri alberi di cinque, sei, otto e più metri d'altezza e in alcuni punti costituiscono da sole vere foreste. Saliamo sempre finchè ci troviamo in un vasto bacino, attraversato il quale, in direzione ovest, ci si presenta un'erta salita che ne è forza superare a piedi.

Passata così la catena dello spartiacque che dà origine a levante al torrente Ain, del quale rimontammo il corso, e dall'altro versante ad altri torrenti che radunati gli sfoghi di varie vallate secondarie, attraversano la provincia di Barka, costituendo il Xor Barka che ha foce poco lungi da Suakin, ridiscendiamo per una lunga vallata dove la natura non è per nulla cambiata, ma da dove ci sta davanti un esteso e variato panorama, e alla 1<sup>1</sup>/<sub>2</sub> ci fermiamo in un vastissimo altipiano.

Dopo un paio d'ore di riposo, rimontiamo a camello, ma fatti pochi passi siamo attratti a discenderne dall'abbondanza della caccia. Siamo in vera Africa, come tante volte la ammirai nelle illustrazioni e ne sognai la realtà; i monti generalmente conici, staccati uno dall'altro e raramente tentando formar catena, vegetazione non rigogliosa, ma abbondante; la nostra carovana avanza nel letto sempre sabbioso del torrente largo da venti a trenta metri e fronteggiato da dense foreste dietro le quali ad intervalli si nascondono spazii coltivati a dura; il nostro cammino è continuamente accompagnato dall'apparire di gruppi di pernici, faraone, lepri, gazzelle; sugli alberi svolazzano stormi di uccelli dai colori smaglianti; fra me e Ferrari è un continuo schioppet-

tio e un continuo far vittime, che passiamo al buon Legnani che ne orna i fianchi del suo camello. In poco tempo eravamo materialmente stanchi della fucilata e sazii della carneficina, e non avevamo fatto che pochi passi, dopo ripreso le nostre cavalcature, quando avanti a noi vediamo attraversarci la strada un piccolo quadrupede, poi due, poi una sequela infinita: sono piccole scimmie che inseguendosi forse per giuoco, passavano dalla destra alla sinistra sponda. Attraversato questo vero paradiso dei cacciatori, risaliamo altre alture per discendere in altri piani; incontriamo qualche truppa di pecore e buoi, il sole tramonta e sempre camminiamo. A quest'ora, attorno ai pozzi scavati nelle sabbie, è un vero formicolio di selvaggina che vi si raduna per abbeverarsi e che noi ci accontentiamo di disturbare col nostro passaggio per non fare un inutile macello. Non sappiamo dove troveremo alloggio a Keren, per cui non volendo arrivare a notte inoltrata, voremmo fermarci per proseguire l'indomani, ma i nostri camellieri non acconsentono, ripetendoci che siamo vicinissimi alla meta. Avanti dunque; si scorge un lume, ma non è che l'abitazione di un agricoltore che ha i suoi campi lontani dal villaggio. Finalmente i lumi si moltiplicano, passiamo fra molte capanne; nell'oscurità si distingue dell'abitato, e non sapendo dove dirigerci, ma memore dell'ospitalità usatami nei conventi di Terra Santa, ci facciamo portare alla Missione, certi di trovarvi rifugio almeno per la prima notte. Alla destra, avanti una casa di cui nell'oscurità si distinguevano a stento i contorni, vediamo il largo cappello di una suora che con un fanale entra da una porta, e piegato a sinistra siamo, dopo pochi passi, alla casa dei missionarii. La carità cristiana che andavamo ad incontrare, il forte contingente di quell'appetito che collima colla fame, che portavamo noi, e il sapere od almeno il supporre che la buona e abbondante tavola non fa mai difetto nei conventi, ci avevano fatto sognare una cena poco meno che luculliana, e

con questa speranza, col solo titolo di viaggiatori, ci presentammo ad un padre, chiedendo ospitalità. Era l'ora della preghiera, per cui portammo un po' di scompiglio in questo piccolo esercito della fede; ci venne assegnata una camera in cui si stesero delle stuoie e ci fu detto che con sommo dispiacere a quest'ora i fuochi delle cucine erano già spenti. Una lettera che persona molto alto locata aveva data in Italia per la spedizione, fece per altro l'effetto della molla che fa comparire il diavoletto nella scatola di dolci, e per noi invece allontanò il brutto fantasma del digiuno e fece comparire del pane, del cacio e dell'idromele, detto *tecc* o vino degli Abissinesi, ottenuto dal fermento di acqua e miele coll'infusione di alcune foglie o radici.

Ci svegliammo l'indomani quando il vescovo, monsignor Touvier, con due preti vennero ad augurarci il buon giorno e con ogni sorta di gentilezze vollero traslocarci in uno spazioso salotto con un letto e due comodi divani.

La provincia dei Bogos geograficamente appartiene all'Abissinia, ma è ora occupata dall'Egitto che la tiene preziosa come linea di comunicazione fra il Sudan e il porto di Massaua, e per questo è fonte di continue inimicizie e di frequenti attacchi fra i due Governi. Essa è costituita da un altipiano a più di 1200 metri sul mare, rinserrato da montagne granitiche; la sua popolazione, sparsa in parecchi villaggi, si pretende da secoli immigrata dall'interna provincia del Lasta e derivare quindi dalle bellicose tribù degli Agau, dei quali mantiene lingua, costumi e tradizioni.

La capitale ne è Sanayd, villaggio posto sul versante di un'altura coronata da un forte costruito da Munzinger pacha; rimpetto a questo, e più sotto la montagna, sta Keren, ove siede la Missione stabilitavi or fanno circa trent'anni dal padre Stella, che dopo avervi consacrata l'esistenza, facendosi amare dalla popolazione, morì travagliato da dispiaceri e perseguitato da chi gli

mosse ingiusta guerra. Col tempio della fede vi aveva stabilito pure un faro di civiltà, unendo così queste due propagande che sempre dovrebbero essere compagne nella faticosa marcia attraverso popoli barbari, e praticando per tal modo la vera e pura dottrina di Cristo. Una colonia di Europei dava l'esempio del lavoro, e mostrava alle popolazioni selvagge che la missione dell'uomo sulla terra ha uno scopo ben più alto che quello di vegetare abbrutendosi e facendosi continua guerra gli uni agli altri. Ma come pur troppo spesso succede, la mancanza di mezzi materiali e di costanza a sopportare le prime disillusioni per un avvenire migliore, fecero che la piccola colonia finì per morire quasi di consunzione. La Missione restò, ed è ora occupata da lazzaristi francesi, e la colonia riprese sviluppo quando or fanno quattro anni si introdusse la coltivazione del tabacco.

Uscimmo accompagnati dal padre Picard, un simpatico uomo che da quattordici anni vive in questo paese cristianizzando: è commovente vedere come tutti lo amano e lo rispettano, e come al suo apparire, vecchi e fanciulli gli corrono incontro chiamandolo *gaetana* o *abuna*, che suonano *mio signore, mio padre*, gli baciono la mano e gliela toccano col fronte in segno di venerazione. Con lui andiamo a far visita al governatore, comandante il presidio di circa 600 uomini.

È un nero del Sudan che fece, nella legione straniera, la campagna del Messico, poi fu in Francia, ma ebbe troppo rispetto per la civiltà, e non osò troppo avvicinarla; fu però con noi cordialissimo e ci fece vedere in tutti i suoi particolari il forte costruito sotto la sua direzione. Quasi alla vetta del colle su cui è piantato, per occupare i soldati, fece scavare una gran vasca per raccogliere l'acqua delle piogge, idea questa assai buona e pratica in un paese dove fa tanto difetto questo elemento. Passiamo a visitare qualche Greco e il reggiano Cocconi che tengono piccoli negozii, e vi coltivano tabacco, e da tutti quanti



siamo ricevuti con gran festa, poi passiamo da M. Constant, un francese e il principale degli agricoltori.

Egli tiene una bella fattoria composta di tre capanne rettangolari in stuoie, ma ben costrutte e pulite, e presso queste l'essicatoio del tabacco che si appende a fili tesi fra pali per farlo essicare, quindi farne delle grosse balle che si mettono in commercio. Qui sentiamo come questo genere di industria potrebbe essere assai proficua se non ci fossero molti *ma e se*. Il Governo che invece di favorire un'industria nascente, cerca di paralizzarla con gravi tasse; la lontananza dal porto di Massaua, la mancanza di strade e la difficoltà delle comunicazioni; la mancanza di sicurezza, essendo continuamente minacciati da un'invasione degli Abissinesi; l'incertezza delle piogge, cui è affidata la nascita e lo sviluppo delle piante, piogge che alcuni anni anticipano, altri ritardano, e possono quindi esser causa di gravi spese impreviste e della perdita completa della seminagione, senza che s'abbia ancora il tempo a ripeterla. Cause tutte insomma che finirono alla conclusione, che su tre si può calcolare ad una annata veramente buona. Aggiungi, che tutti questi onesti agricoltori, bisognosi di capitali per le prime spese di impianto, trovarono in loro soccorso aperte le borse di alcuni Greci, che diventarono poi i più fieri strozzini, che oggi vergognosamente impinguano coi guadagni di chi ci mette intelligenza e fatica.


Le monache sono ora in numero di sette e vi furono chiamate da solo un mese; la superiora fu per vent'anni a Roma direttrice del convento di San Spirito, da dove partì, come ella disse, dopo che *i Piemontesi bombardarono ed entrarono*.

Passiamo a visitare le scuole e il *collegio* degli allievi, che sono piccoli bambini fatti cristiani, e che per essere orfani od abbandonati, si ricoverano e si istruiscono. Vivono in capanne e sono custoditi da donne del paese istruite dai missionarii e che da questi ebbero il titolo di maestre.





Macina e forno abissinesi



In una vasta capanna entriamo a vedere la fabbrica del pane che si dà loro. Quattro ragazze sono occupate a macinare la dura schiacciandola fra due pietre, una fissa a lastra, l'altra cilindrica che colle mani si fa scorrere sulla prima. Fatta con farina e acqua una pasta assai tenera, la si versa e distende su larghi piatti di terra sotto ai quali arde il fuoco, e si ottiene così un pane molle, ma abbastanza gustoso, di forma piatta, del diametro di circa quaranta centimetri e dello spessore di non più di uno. Ogni giorno ne vengono distribuiti ottanta ai bambini.

Visitiamo qualche capanna di nativi: le loro abitazioni sono meschine assai, e per mobilia, i meglio arredati, hanno qualche *angareb*, qualche stuoia o pelle di bue per sdraiarsi, pelli per l'acqua, vasi in terra o scorza d'albero intrecciata per conservarvi farina, sale, ecc.

La chiesa è piccolina, in muratura ed eseguita per ordine di Munzinger pacha, poi donata alla Missione. Il convento non ha nulla di rimarchevole: una casina con cinque finestre, a due piani, e ai lati due bracci sporgenti col solo pianterreno, e in continuazione a questi qualche altro locale cogli opificii da un lato, e la tettoia col recinto per gli animali addetti al servizio, cioè muli, somari e buoi, dall'altro. Vi sono ora dieci preti e qualche indigeno convertito non solo, ma consacrato sacerdote perchè aiuti nella propaganda.

E giacchè il nostro itinerario ci ha portati su questo argomento, mi si permetta di fermarmi a dirne due parole. Ho tanto e sempre sentito dir bene delle Missioni cattoliche che hanno sede a Kartum, e delle quali è capo l'egregio monsignor Comboni, ed ho avuto io stesso tali prove in Palestina dell'utilità che possono arrecare le Missioni quando siano ispirate da sentimenti veramente cristiani e umanitarii, che davvero bisogna essere compresi da venerazione per simili istituzioni. Da coloro che vogliono atteggiarsi a critici giudicando le cose solo da lontano e

senza altro aiuto che il proprio criterio, ispirato spesso da falsi pregiudizii o da spirito di parte, sentii spesso chiedermi cosa mai possano fare di bene pochi individui che si sacrificano per andare battezzando dei selvaggi sia in Africa, sia in altre parti del mondo: per rispondere a questi e per difendere una causa che i fatti m'hanno persuaso essere santa, mi permetto una breve dissertazione in proposito. Pur troppo ho visto qualche volta missionarii che si accontentano di appiccicare il titolo di cristiani a dei bambini ottusi, solo perchè bagnarono loro il fronte con dell'acqua benedetta, aggiungendovi la formola battesimale, oppure perchè credettero convertire degli individui col far loro luccicare avanti agli occhi qualche tallero, o collo spaventarli approfittando della loro ignoranza e mostrando loro degli ignobili dipinti che fanno vedere Maometto all'inferno fra le fiamme perchè mangiava un cristiano mattina e sera, oppure un leone che fra parecchi dormienti si avventa sul solo mussulmano che se ne sta fra cristiani; e schiettamente io pel primo ammetto che non si possono seriamente chiamare cristiane delle genti convertite con simili mezzi che mi permetto di chiamare immorali. Io crederei offendere Cristo presentandogli di tali fedeli, come sono convinto che con questo sistema nulla si può far di bene alla umanità, e si vilipende anzi la santità dello scopo. Apprezzo sempre l'abnegazione di chi si sacrifica per la causa di cui è convinto, ma prescindendo da questo merito tutt'affatto personale e presa invece a considerare la causa delle Missioni quando basano su tali principii, tenuto calcolo dei sacrificii, delle preziose esistenze, delle somme enormi che questa propaganda costa, e considerato il bene che ne deriva alla religione ed alla umanità, trovo che non regge il confronto coll'utilità che se ne potrebbe avere, usandone invece ad alleviare tante e tante miserie che pur sussistono fra noi.

Ma quando invece si prepara alla religione un fondamento

di sviluppo intellettuale, si sveglia questa povera gente dal suo letargo di ignoranza, si fa loro vedere e toccar con mano di quanto bene possa esser fonte la civiltà, si sviluppa l'industria e l'agricoltura, si aprono loro così la mente e gli occhi, e si migliora la loro condizione, si ottiene della gente che veramente ci ama e ci stima, ci crede, perchè ci vede capaci di un bene reale, e dietro questo si ispira ad amare e stimare chi ha ispirata in noi quella fede per la quale si abbandonò patria e famiglia per andare cercando il bene altrui, quel bene dal quale vedranno scaturire il loro nuovo benessere. Quando la propaganda si basa su tali principii, come fortunatamente si basa nel maggior numero dei casi, allora si prefigge ed ottiene uno scopo eminentemente utile e sacro, ed a questo proposito mi è caro poter ripetere qualche parola che pronunciava con me quel valente uomo che è M. Comboni, capo della Missione che risiede a Kartum e di là distende i suoi raggi in un orizzonte quasi sconfinato. « Bisogna che noi conosciamo, mi diceva, l'anatomia dello spirito degli individui per prepararli al cristianesimo; abbiamo pressochè delle bestie che bisogna rendere uomini prima di farne dei cristiani, perchè la civiltà e la religione devono baciarsi in fronte ed essere sorelle alla scienza. »

Nobili massime queste, e si può aver piena persuasione del quanto siano vere e praticate, quando si videro i sacrificii ai quali questi martiri si espongono, la rassegnazione colla quale li sopportano, l'entusiasmo col quale sono sempre disposti ad affrontarne altri. Una prova la si può avere leggendo il libro da poco pubblicato, delle *Memorie di padre Beltrame*, che fu compagno al Comboni nell'avventurarsi in quelle vergini contrade colla fede per guida e la croce per difesa.

Il giorno 19 essendo domenica, assistemmo alla messa, che fu per vero dire soggetto di distrazione più che di divozione; era detta da convertiti Abissinesi che recitano le loro orazioni



nella lingua madre, e vestono una lunga pellegrina come anticamente si usava nel servizio religioso; i chierici erano pure indigeni e vestiti di rosso; le candele anch'esse nere, perchè fatte con cera del paese non purificata. L'insieme era assai originale.

Tutti i giorni e spesso anche la notte, abbiamo accompagnamenti di canti e tamburi per qualche *fantasia*. Se ne fanno per nascite, per morti, per guarigioni, per matrimoni, per tutte le feste del loro calendario, e alle volte si continuano fin quindici giorni, per cui lascio immaginare che gazzarra continua. Padre Picard ci interessa sempre raccontandoci degli usi e costumi di queste popolazioni; per quanto il Governo egiziano cerchi far rispettare le leggi sue e far penetrare un po' di civiltà a modo suo, e dal canto loro le Missioni tentino od almeno sperino dissipare certe superstizioni, pure la maggior parte delle istituzioni, se così si possono dire, di questi popoli, sono talmente inveterate dalla tradizione, che a ben poco riescono gli sforzi di questi due civilizzatori.

Ogni villaggio riconosce come suo capo supremo e giudice colui che per merito o meglio per anzianità fu chiamato a godere della fiducia di tutti i compaesani, fra i quali ancora vige una specie di sistema feudale, cioè i plebei riconoscono la superiorità dei patrizii ai quali devono parte dei redditi, ubbidienza, soccorso e difesa a pericolo della propria vita in caso di necessità. Ogni padre poi ha diritto di vita, di morte o di vendere quale schiavo, se può farlo in barba al Governo egiziano, sui proprii figli, finchè hanno raggiunto i 18 anni, in cui sortendo di minore età, diventano padroni di sè stessi e con questo cessa la superiorità e la responsabilità paterna. Lo spirito di vendetta vi regna fortissimo e tale che un'offesa viene qualche volta ripagata della stessa moneta dopo qualche generazione.

Nel caso di morte di un capo o di qualche persona influente o ricca, la famiglia, gli amici e alcune donne espressamente chia-

mate e pagate e delle quali la professione abituale è molto comune in paese e meglio tacere, si radunano nella casa del defunto e fingendo piangere e disperarsi decantano le virtù sue, lo glorificano come brava persona, guerriero invincibile, forte, prode, amato, distinto nel maneggio della lancia e della spada, ecc., e terminano sempre col rallegrarsi, perchè oltre questo era ricco, quindi in sua casa si troverà dell'idromele, della dura, dei talleri, molta roba d'ogni genere e quindi si mangerà, si bevcherà, si farà buon festino.

Dopo ciò si lava il corpo del morto con acqua, che si conserva in un gran vaso, e quindi si fa il trasporto alla sepoltura sempre seguiti da tutto il corteo; dopo circa un mese altra funzione solenne con canti, gridi, suoni, abbondanti libazioni e sacrificii di buoi e montoni; si investe allora il primogenito dell'eredità e dei diritti paterni, e per questo lo si lava da capo a piedi coll'acqua conservata dalla stessa operazione fatta al genitore morto. Trattandosi di uomini tenuti in gran conto, dove fu sepolto il padre, deve essere sepolto il figlio, per cui bisogna alle volte operarne il trasporto attraverso monti e valli.

I matrimonii si fanno innanzi testimonii, e meno la lavatura, presso a poco colla stessa cerimonia dei funerali.

Noi non avemmo ad assistere ad un banchetto funebre, ma fummo invitati un giorno ad un eccellente pranzo nella simpatica ed originale fattoria del cordiale signor Costant, poi pensammo alle provvigioni per il ritorno, e la cosa che ci fu più difficile procurarci, fu anche la più semplice e la più necessaria, il pane, perchè qui tutti usano farselo in casa propria. Dovemmo procurarci della farina che affidammo ad un greco, che il giorno dopo ce la restituì convertita in tante pagnotte.

La mattina del giorno 20 i nostri camelli ci stavano aspettando nel cortile, per cui fatti i convenevoli e i dovuti ringraziamenti coi nostri ospiti, ci avviammo alla casa di Costant, dove si

uni a noi il signor Jules Nevière, uno dei due giovani francesi che vivono a Kalamet e che ora ritorna alla sua solitaria dimora dove ci invitò di far sosta. Ingrossata così la carovana, giriamo l'altura su cui è il forte, e scendiamo a raggiungere in pochi minuti il letto del torrente *Ansaba*, che ci sarà guida fino al passaggio della catena ove ha origine. Attraversiamo dapprima qualche terreno coltivato a dura e tabacco, poi per lunga pezza seguiamo attraverso pascoli popolati da capre e da buoi. Durante le prime tre ore ricalchiamo le orme impresse nell'oscurità completa arrivando, ed ora siamo sorpresi dalla bellezza del paesaggio che attraversiamo. Alberi giganteschi, gruppi pittoreschi quanto mai, piante secolari dalla forma squarciata abbracciate ad altre di diverso verde e di diversa natura, fiori e frutti pendenti, liane che si arrampicano, scendono a terra a succhiare gli umori, poi risalgono a bere l'aria più pura e più fresca, enormi fusti troncati dal vento o dal fulmine, tronchi rovesciati che sbarrano il passaggio; cespugli d'ogni sorta, aloe, grasse, erbe e fiori che fanno un vero mosaico del suolo; e tutto questo animato dallo svolazzare di mille augeletti e dal fuggire al nostro avanzare d'ogni sorta di selvaggina. Tutti eravamo compresi dalla bellezza e dalla immensità di questa scena, e la carovana maestosamente procedeva di quel passo lento, ma imponente, che è proprio del camello. Ognuno di noi godeva, e quasi temeva recar guasto lasciandosi trasportare ad una esclamazione o comunicando al compagno le proprie impressioni, per cui regnava sovrano il silenzio, ciò che dava ancora miglior tinta al quadro. Respirando in mezzo a tutto questo, quelle aure africane, io gustavo la dolce voluttà di quell'oblio che fa confondere il sogno colla realtà, e dopo aver fantasticato che stavo sognando, che dalla mia camera la fantasia eccitata dal desiderio e dalla speranza, m'aveva portato in questo mondo di illusioni, doppiamente godevo rifacendomi da questa specie di letargo di

pochi istanti e persuadendomi che tutto era proprio realtà, che stavo io in mezzo a questo splendido edificio del Creato.

Oltre i grossi boabab dai quali pendono numerosi frutti, vi sono grossissimi alberi che portano frutti simili a lunghe salicce, assai originali, ed un bellissimo arrampicante di cui il frutto è una zucca a sporgenze acute, una vera bomba Orsini, che da verde passa colla maturanza al rosso e al giallognolo. Fra i molti uccelli sono curiosi due tipi, uno che al passaggio delle carovane le accompagna con un perfetto ridere sgangherato, un altro che potrebbe dirsi un compito suonatore di flauto, tanto le sue note sono sonore e distinte.

Fermatici all'ombra di un bel gruppo d'alberi per la colazione, proseguimmo poi a piedi per procurarci colla caccia il pranzo, e quando ci fermammo la sera, la nostra casseruola traboccava infatti di pernici e faraone. La notte fu fredda e tanto umida che ci trovammo la mattina come usciti da un bagno. Sforzando la marcia passiamo la montagna il giorno dopo, e per mezzogiorno siamo ospitati dal nostro compagno di viaggio e dal suo socio.

Kalamet è all'incrocicchio di parecchie vallate e nel fondo di queste, sulla via fra Keren e Massaua e ad un quarto di strada dalla prima alla seconda. Questi due cordiali esploratori delle industrie, dopo girati i paesi limitrofi, vennero qui a stabilirsi, dove non esisteva altro che la misera capanna dei soldati, guardie al telegrafo, vi chiamarono dei servi, e mentre facevano i tentativi per la loro speculazione, si occuparono di adattarvisi il meglio che potevano. Impossessatisi di un bel tratto di terreno, lo circondarono con tronchi spinosi per delinearne la proprietà ed incutere rispetto alle fiere, scavarono un pozzo, piantarono frutta, verdure, tabacco pel loro uso, costruirono capanne per loro, per la cucina, per ripostigli, insomma un vero accampamento che mostrava quanto può l'uomo industrioso spinto dalla

necessità e dal buon volere anche con mezzi limitatissimi, e per noi riuscì assai interessante. Sgraziatamente da tre mesi si erano sviluppate le febbri, i servi spaventati disertarono, ed uno solo era rimasto fedele, quindi la mancanza materiale di braccia e di sorveglianza avevano lasciato libero il campo al disordine.


Le capanne riposano all'ombra di cespugli e di una gigantesca acacia a ombrello intrecciata da grosse liane; l'ammobigliamento è rozzo ed originale, perchè tutto creato da questi industriosi giovani con tronchi d'albero, avanzi di casse, e tutto quello che il loro talento inventivo e speculativo faceva tornar utile fra il poco che si trovavano d'attorno.

Dopo una refezione fummo guidati in una vicina valle, dove avemmo la fortuna di incontrarci con diversi gruppi di grosse antilopi dette *agazen*: sono enormi, e basti il dire che le loro corna nere, attorcigliate a spira, misurano spesso più di un metro d'altezza. Caccia minore si incontra piuttosto abbondante, e la notte si ha spesso il ruggito del leone.


Dopo il mezzogiorno del 22 ripartimmo, seguendo sempre il letto del torrente che avevamo risalito pochi giorni prima, e ci fermammo per la colazione del 23 ad *Ain*, laddove finisce la vera vallata e comincia il piano inclinato, e dove anche venendo ci fermammo alla stessa ora beati di incontrare dell'acqua corrente. Discendiamo poi fino a sera calpestando detriti granitici, fra acacie e qualche altra varietà di piante, più fresche e verdi dove è depressione di terreno; frequenti sono dei mucchi di terra giallastra dell'altezza e diametro di due e più metri, che non sono altro che ciclopiche abitazioni di migliaia di formiche che continuamente lavorano a rendere più grandi esternamente e più comodi internamente questi frutti della loro arte e delle loro fatiche.

Il 24 attraversiamo il deserto, e verso sera dense nubi e un primo acquazzone ci fanno avvertiti delle cattive intenzioni





KALAMET



del cielo. I camellieri volevano ad ogni costo fermarsi, ma avendo già sperimentato quanto sia sgradevole l'essere esposti alla pioggia senza tende per la notte, e sapendo d'altra parte che non poteva essere troppo lontana la stazione dei soldati, mi opposi assolutamente, dichiarando che non mi sarei fermato se non era raggiunta quest'ultima. Dopo un'ora circa la raggiungemmo infatti, e per buona fortuna nostra, chè non erano trascorsi dieci minuti che una pioggia diretta cominciò e senza interruzione continuò tutta la notte. Bene o male eravamo riparati da un tetto di paglia, e tranne qualche goccia che filtrava ce la passammo discretamente, tanto più pensando alla nostra posizione, se ci fossimo fermati lungo la strada.

Il giorno 25 discendendo i diversi piani a scaglioni e passando per le alture che ci avevano ospitati la prima notte nell'andata, giungemmo verso mezzogiorno ad Omkullo dove ci rifocilammo per ripartire quasi subito, ed essere così verso le tre a Massaua.

Durante la nostra assenza aveva durato in queste regioni l'epoca della piogge, e straordinario fu il cambiamento che trovammo al ritorno, da *Ain* in avanti. Allora tutto era secco, sterile, desolante; ora invece le piogge vi hanno portata una verdura che spira fresco e vita; il suolo non è più arido, ma quasi tutto coperto da uno smalto verde; quel che allora era irrigidito, ora è vivo, le acacie hanno messe le nuove puntate, gli uccelli vi stanno saltando di ramo in ramo e vi costruiscono i loro nidi pendenti a forma di borsa, dei quali fin venti contai sulla stessa pianta; le lepri, le gazzelle, i dik-dik, le pernici sono stannate dai loro rifugi, e si incontrano frequentissimi; i pastori colle loro mandre sono ridiscesi dagli altipiani e vi stanno pascolando: insomma, completamente un altro paese, una natura risuscitata da vera morte a nuova vita, e questo nello spazio di circa due settimane. Ciò prova la fertilità del suolo e la mancanza assoluta d'acqua anche nel sottosuolo.

Al nostro ritorno in Massaua speravamo trovare tutto combinato e pronto per incamminarci verso l'Abissinia, ma invece niente di tutto questo, e la sola notizia portata da un negoziante proveniente da Adua, che le mule che vi avevamo spedite a comperare, sarebbero partite un paio di giorni dopo di lui. La stagione che avanzava, questa vita monotona, resa ancor più grave per noi dopo aver provato qualche giorno di carovana, l'abitudine ormai fatta alle chiacchiere di questi paesi, dove con tutta facilità i giorni diventano settimane ed anche mesi, e alle promesse di questa gente più che indolente, apata, ci indussero a fare i nostri passi presso il governatore per avere i mezzi necessari onde metterci in cammino. Fummo molto contrariati dai diversi consigli per la scelta fra la via di *Gura* più breve, ma più faticosa e attraverso le tribù indipendenti dei Schohos che assai facilmente attaccano le carovane che si avventurano nei loro territorii, e la via dell'*Amassen*, più lunga, ma più sicura e più comoda pel trasporto del bagaglio. La scelta cadde su questa seconda.

Si celebrava in quei giorni la festa per la circoncisione di un bambino d'un impiegato al divano, e fummo invitati ad intervenire una sera al divertimento.

Su una pubblica piazza, accanto all'abitazione, erano disposti quattro pali a rettangolo, e dei lampioncini pendevano a delle funi che li riunivano: alcuni *angareb* servivano per gli invitati, la massa del pubblico stava disposta in seconda linea; c'era tutta l'apparenza d'una compagnia di saltimbanchi ad una nostra fiera; fummo molto gentilmente ricevuti e serviti di caffè, liquori e sigarette.

Una ballerina venuta dall'Egitto, bassa avventuriera del paese, bambina di undici anni e che già da tre anni aveva abbracciata questa poco onorifica carriera, girava il circo affettando mosse voluttuose nel genere delle almee, facendo però prova

più di forza e di costanza, che di abilità o di grazia, e ferman-  
dosi di tratto in tratto avanti qualche spettatore per dedicargli  
una speciale pantomima che le fruttava risate e applausi dal  
pubblico e qualche piastra dal prescelto. Quattro pifferi e un  
paio di tamburelli continuavano un baccano infernale; dietro una  
siepe di stuoie che limitava da un lato l'arena improvvisata e  
confinava colla casa dell'anfitrione, stava la moglie di questi colle  
sue amiche, spiando, come le nostre ballerine dal sipario, e fen-  
dendo di quando in quando le più alte regioni dell'atmosfera  
con acuti gridi e trilli. Negli intermezzi della protagonista en-  
travano uomini vestiti a donna o seminudi, e rappresentavano  
scene di cui non è permessa la descrizione, e solo si può dire  
che invece di risa, in chi ha appena germe di educazione e di  
senso morale, destavano ribrezzo e indignazione. E tutto il pub-  
blico, fra cui vecchi, donne e ragazze, assisteva e si compiaceva  
di queste scene che attestano la più schifosa depravazione. Que-  
sta gazzarra dura circa una settimana, principiando sul far della  
sera e continuando fino a mattina. È la preparazione al sagri-  
ficio, alla vigilia del quale, una massa di popolo portando can-  
dele, lampioncini, emblemi qualunque, e seguiti dalla solita mu-  
sica, andò girando la città accompagnata dal padre e da un  
cavallo bianco elegantemente bardato, sul quale un giovanetto  
teneva e mostrava il povero bambino di circa due anni, che  
sbalordito e piangente si disponeva ad essere per l'indomani un  
mussulmano *di fatto*. Così si andò di porta in porta da tutti i  
conoscenti, gridando ai loro nomi, ed obbligandoli quasi a pre-  
sentarsi e gettar dolci o meglio monete.

---



---

## CAPITOLO IV.

Arrivano le mule. — Partenza per l'interno. — Indolenza dei camellieri. — Sorpresi dalle piogge. — Equipaggiamento. — Emozione notturna. — Un funerale. — Trattative noiose pei buoi da carico. — Ballo fantastico. — Grandiosità delle scene. — Si raggiunge l'Altipiano etiopico.

Il 3 febbraio arrivano finalmente le nostre mule, ed un orizzonte più chiaro comincia ad aprirsi alle nostre speranze.

Principia il lavoro per disporsi alla partenza: si distribuiscono le casse, si fa la scelta di quello che pratica e consigli ci suggeriscono di portare all'interno e di quello che stimato inutile sarebbe imbarazzo e nulla più il trasportare con noi. Torna nuovamente in campo la questione delle due strade, ma la prima scelta prevale un'altra volta; procuriamo i camelli pel bagaglio durante i primi giorni; riadattiamo alla meglio le nostre selle e specialmente le staffe troppo strette, che essendo gli Abissini scalzi usano introdurvi il solo pollice, e così siamo pronti pel giorno fissato.

L'otto mattina il nostro cortile era ingombro di casse e camelli; come al solito i camellieri si rifiutano di caricare lamentandosi del prezzo stabilito, poi dicendo i carichi troppo pesanti, tutte scuse per carpire qualche tallero di più e ritardare la partenza, ma la pazienza nostra non volle resistere a tante prove e quando mostrammo della risolutezza e domandammo giudice il governatore, ogni difficoltà fu appianata, anzi, fu in-

giunto al *naib* o capo dei territorii che dovevamo attraversare coi camelli, di accompagnarci fino ai confini dei suoi domini; e perchè i nostri ordini fossero eseguiti ci fornì una scorta di quattro soldati, che per dir vero sono d'imbarazzo più che d'aiuto.

Verso le due, una fila di una quindicina di camelli col bagaglio nostro e della famiglia Naretti, scortato dal nostro bravo Tagliabue, che colle sue lunghe gambe, armato di tutto punto, inforcando una magra mulettina, poteva rappresentare un bellissimo Don Quichotte, partiva per Omkullo, dove ci avrebbe aspettati per la sera. Alle cinque infatti anchè le nostre mule erano sellate e la lunga carovana cui si erano aggiunti parecchi amici che ci vollero accompagnare fino alla prima fermata, usciva per la diga salutata da mezza Massaua che echeggiava delle grida di evviva, salute, buon viaggio e felice ritorno. Eccoci finalmente a quel sospirato momento in cui si può realmente dire il nostro viaggio comincia; quanti pensieri, quanti sogni in quel vasto orizzonte che mi sta davanti, quante speranze vanno a realizzarsi, quale fantasmagoria di cose nuove e interessanti va a schiudersi davanti agli occhi miei; ma in pari tempo ogni passo mi allontana dai miei cari, e dietro me quasi si chiude ogni comunicazione con loro.

Queste idee mi turbavano la mente, ma una voce misteriosa mi suggeriva d'essere uomo, di farmi superiore a me stesso e mi faceva trovar svago nell'ammirare la scena che mi circondava, e forza nelle speranze e nelle soddisfazioni dell'avvenire. A notte fatta arriviamo ad Omkullo, dove troviamo le casse disposte presso il villaggio, e qui stabiliamo il nostro accampamento; una frugale, ma allegra cena, finì coi brindisi e i saluti agli amici che ci avevano accompagnati, e che con una splendida luna se ne tornarono in città, lasciando in noi profondo il desiderio di stringere loro ancora una volta le mani prima di far ritorno in Europa.

*Domenica 9 febbraio:* Prima di giorno siamo pronti, ma il *naib* viene ad avvertirci che non si può partire prima di mezzogiorno, avendo i camelli nulla mangiato la notte e il giorno innanzi; pur troppo acconsentiamo, ma con questa gente non bisognerebbe mai dar retta alle chiacchiere, ed usare invece prepotenza e minacce. Passano infatti le dodici, la una, le due, si grida, si strepita, si mandano a cercare i camelli, ma con tutta pace non si riesce a mettersi in cammino che dopo le tre.

La tappa fissata era Sahati, a quattro ore di distanza, ma ecco che dopo due ore la carovana si ferma, e adducendo mille motivi non si vuol più proseguire; abbiamo un bel gridare, ma i camellieri infischandosi altamente di noi, scaricano e lasciano i camelli liberi al pascolo.

Forza ne è dunque pernottare su un piccolo ripiano, trovandoci qui fra alture quasi aride e solo popolate da acace nane. L'aspetto del terreno è vulcanico; si cammina su detriti granitici.

Qui mi sono convinto della necessità di mantenere la *bastonatura* fra queste popolazioni, e credo che il maggior torto che potrebbe farsi il Governo egiziano sarebbe di levarla. Non è gente cattiva, ma tanto indolente e facile all'inganno che davvero strappa le bastonate, e le rende la cosa più naturale e giusta anche per chi sente ripugnanza a battere un suo simile. La notte è splendida per la luna, quindi per acquistar tempo si stabilisce di partire col poetico chiarore e poche provvigioni, per arrivare in giornata a Sabarguma e farvi le pratiche necessarie per avere i buoi che devono quindi innanzi rimpiazzare i camelli.

Il *naib* trova giusta la nostra decisione, imparte gli ordini ai camellieri perchè ci seguano e ci raggiungano l'indomani mattina, quindi si mette alla testa della nostra piccola carovana che parte all'una e mezzo antimeridiane del dieci. Man mano che

avanziamo, le alture si fanno più erte e la vegetazione più fitta; attraversiamo frequenti letti di torrenti dove le sponde sono coperte da stupenda verdura. Alle 3 e mezzo siamo a Sahati, dove ci dicono è forza fermarsi per lasciar bere e pascolare le mule, e mentre sotto un gigantesco albero vediamo rischiararsi l'atmosfera per l'alba che si avvicina, i nostri camelli ci sorpassano; ripartendo alle 5 e mezzo li raggiungiamo dopo due ore, mentre stanno disponendosi al loro *alt* in un vasto altipiano, e dove ci fermiamo noi pure per una piccola refezione nostra e delle rispettive cavalcature. In questo tragitto nessuna abitazione tranne un accampamento di beduini pastori, che, essendo nella giurisdizione del *naib* che ci accompagna, vengono ad offerirci dell'eccellente latte. Alle 10 tutti uniti ci rimettiamo in strada, e dopo pochi passi ci si presenta un'ertissima salita che ci porta alla vetta di un colle, e così costeggiando alcune alture e salendone altre, dopo un paio d'ore ci si presenta la vasta pianura di Aylet alla quale discendiamo per attraversarla in parte, e fermarci presso un villaggio diviso in tre gruppi di capanne e chiamato *Dambe*. La vegetazione fresca e rigogliosa, il suolo coperto da splendida erba, uccelli d'ogni canto e colore, buoi a masse e miserabili pastori dal tipo snello, coperti da pochi cenci. Ogni gruppo di capanne è circondato da una siepe di piante spinose, svelte e secche; appena giunti e scaricate le mule, ce ne andiamo cercando nella caccia il necessario pel pranzo, ma allontanati appena da poco dal campo, siamo sorpresi da un acquazzone veramente torrenziale; ritorniamo e ci ricoveriamo sotto la tenda dei Naretti. Qualcuno dei camelli arriva, e con loro la cattiva notizia che nella salita cinque sono caduti esausti e non possono continuare, per cui siamo costretti di mandare muli e buoi, che verso sera tornano colle casse, delle quali per buona sorte nessuna sofferse. Continua un vero diluvio e da ogni lato siamo circondati da nubi e nebbie; nel campo tutto si bagna, il suolo


si fa pantanoso, i poveri servi, coperti come sono da un meschino pezzò di tela, non sanno dove ricoverarsi; l'appetito si fa sentire, ma non si possono tener accesi i fuochi tanto è l'infuriare della pioggia. Il *naib* fa mettere a nostra disposizione una capanna, ma tanto piccola e lontana dalle nostre robe che non possiamo approfittarne, per cui piantiamo anche noi la nostra tenda, e sotto questa siamo forzati di accendere i fuochi per la cucina. Non è a credersi la massa di noie e di imbarazzi nel trovarsi così sorpresi da un cattivo tempo che perdura; nello spazio di un'ora ho avuto una tale lezione su quanto è necessario in questi viaggi, che davvero non dimenticherò mai più; spero anzi mi possa tornar utile in altre occasioni.

Quando si va ad avventurarsi in viaggi di esplorazione, arriva il giorno in cui tutto, provviste ed equipaggiamento, può essere esaurito, ed allora è forza adattarsi agli usi del paese, vivere da bestia più che da uomo, e bisogna anzi esservi preparati; ma quando si intraprende invece un viaggio che ha la pomposa etichetta di *viaggio in Africa*, ma che deve limitarsi a paesi dal più al meno già noti agli Europei, e dei quali si possono e si dovrebbero ben conoscere gli usi e i costumi, il trovarsi il bel primo giorno nelle circostanze in cui ci trovammo noi, è proprio cosa ridicola, perchè merito non se ne acquista di certo, la spedizione non ne ha vantaggio alcuno, anzi danno, perchè ci va di mezzo la salute di chi viaggia, e d'altronde impone a queste popolazioni il far vedere come si viva da gente civilizzata. Una delle cose più necessarie, e che consiglio a chiunque voglia intraprendere di simili spedizioni, è un letto da campo; se ne fanno ora di piccoli e leggeri che proprio il disturbo del portarli è nulla, mentre i vantaggi ne sono incalcolabili, perchè per quanto si sia provvisti di tenda, quando si trova un suolo che è fango od erba inzuppata da settimane di continua pioggia, lo sdraiarsi per passarvi la notte non è certo la cosa più ag-





Fac-simile di pittura da chiesa



gradevole nè igienica, e le conseguenze possono avere grande influenza sulla continuazione del viaggio. Quelli che hanno fatto la loro pratica sui libri, e quelli che sono troppo facili agli entusiasmi, ridono a chi pretende che in Africa si possa viaggiare con certi comodi relativi, e plaudono a chi grida che, presso a poco come un Giobbe, si può attraversare il continente; io mi permetto invece di dire che nè la necessità del confortabile, nè l'imbarazzo del bagaglio non devono essere mai ostacolo al proseguire, ma che se seriamente si considera quanto costano certi comodi e si pensa alle conseguenze che se ne possono trarre, il procurarseli è un vero impiego più che ad usura, e il non esserseli procurati almeno dappprincipio, disposti però a privarsene quando le circostanze lo impongano, non è prova di soverchio ardire, ma di assoluta inesperienza. Il merito e la soddisfazione di un viaggio come questo, è di avanzare il più che si può, ed a me pare meglio conseguito l'intento spingendosi solo cento passi più avanti, senza poter far pompa di tanti disagi, che fermandosi a mezza strada perchè una buona febbre vi ha proibito di continuare.

I fuochi ci avevano un po' asciugato il suolo sotto la tenda, ma questa invece imbevuta d'acqua, cominciava a lasciarla filtrare. Così alla meglio ci disponemmo per passare la notte, chè il sonno e la stanchezza la vincevano certo su tutto il resto, ma appena stavamo per addormentarci, grida, strilli, fucilate, ci risvegliano di soprassalto; il campo è tutto in confusione, perchè le mule furono attaccate, a detta d'alcuni, dal leopardo, e a detta d'altri, dalle iene. Il baccano che aveva turbati i nostri sonni aveva pure messi in fuga gli assalitori, e mentre constatiamo la leggiera ferita fatta al collo di una mula, il *naib* ci manda ad avvertire che stessimo all'erta, perchè da qualche giorno i pastori avevano udito il leone, per cui stabiliamo di fare alternativamente una guardia di due ore.

Eccomi dunque convertito in sentinella con una pioggia continua a compagna e l'occupazione di ravvivare, per quanto si poteva, i fuochi accesi per allontanare gli incomodi visitatori. Il fucile restò inoperoso, e il silenzio fu solo turbato verso mezzanotte da grida che partivano da uno dei gruppi di capanne, e che sapemmo essere i pianti delle donne per un morto.

*Martedì 11.* Il cielo continua a favorirci le sue grazie. I pianti pel morto continuano, e ci avviciniamo per vedere la cerimonia.

Una trentina di megere schifose, con conterie e grossi anelli d'argento intrecciati ai capelli, coperte solo da logori cenci, e alcune con un bambino appeso al dorso con una pelle, continuano a ballare stranissime danze simili a rozze quadriglie, accompagnandosi con una monotona cantilena interrotta da acuti gridi. Girano continuamente in un ristrettissimo spazio diventato un vero pantano, nel quale di quando in quando si sdraiano per rimettersi poi accovacciate a riposare. Di tempo in tempo dalle capanne vicine arrivano disposte in fila altre megere saltellando, e prima di entrare nel circolo delle contraddanze, tutte devono stendersi al suolo. A circa dugento metri era il cimitero dove si scavò la fossa: una cinquantina di uomini in doppia fila stavano davanti a questa; dalla capanna parti il cadavere avvolto in panni bianchi, portato su una barella e accompagnato da alcuni parenti e amici; il figlio era fra questi e gridava e piangeva invocando il genitore, mentre i più fedeli fra i suoi compagni lo andavano incoraggiando scuotendolo con rozze maniere e quasi maltrattandolo. Quelli che stavano presso la tomba andarono ad incontrare a mezza strada il convoglio e subentrarono a portare il morto che, giunto innanzi alla fossa, vi fu deposto e coperto con terra e grosse pietre, mentre a pochi passi si faceva il sacrificio di un bue e nel tempo stesso si recitavano preghiere. Tutti si riunirono poi in gran circolo presso il camposanto, e

in onore del morto divorarono le carni della vittima, ancora fumanti di vita.

Tranne qualche breve sosta, l'acqua continuò tutta la giornata, per cui fummo obbligati di passarla tutta quanta inoperosi.

*Mercoledì 12.* Fino da buon mattino cominciamo a predicare che assolutamente in giornata vogliamo partire, e il *naib* vista la nostra risolutezza, si adopera molto per noi, e ci procura i buoi e somari necessarii. Ci voglion delle ore di noie prima di riuscire ad accordarsi con questa gente pel prezzo di trasporto, e quando si crede che tutto sia conchiuso, ecco che con un pretesto qualunque vi fanno tornare da capo, un po' per differire la partenza, che è nell'indole loro di rimettere sempre a più tardi quello che si deve fare, e un po' perchè sperano che stancando così il viaggiatore, questi abbia a cedere e finire col pagare qualcosa di più. Intanto grida, proteste, accordi, poi nuovi rifiuti, consigli fra di loro che si raccolgono in circolo sotto un albero, quindi nuove proposte, minacce, rottura completa di trattative, poi ripacificazione, cose tutte che fanno perdere delle intere giornate, e farebbero scappare la pazienza al più santo dei santi.

Il caricare buoi non è inoltre la cosa più facile, non avendo questa gente i basti necessari e non essendo questi animali troppo addestrati a simile lavoro; quindi mentre si va preparando la carovana vedi un gruppo di buoi che tranquillamente se ne stanno col loro carico sul dorso ad aspettare il nuovo destino, un altro invece che se ne va per tutt'altra direzione che la giusta, buoi che non vogliono sentirsi il peso sul dorso e fanno ogni possibile per liberarsene, altri che fuggono trascinandole casse, altri che le calpestano coi piedi o a colpi di corna quasi a maledire l'incommodo: una vera confusione che farebbe ridere, se non si pensasse al tempo che costa, e alle conseguenze che possono avere simili maltrattamenti sulle provvigioni in cui molto si confida.

E qui non credo inutile ripetere un consiglio a chi volesse intraprendere simile viaggio, di procurarsi cioè a Massaua tutte le mule necessarie alla carovana e rendersi così indipendente da questi mezzi di trasporto noiosi, dispendiosi e poco sicuri.

Finalmente alle dodici e mezza partiamo noi pure in coda alla maggior parte del bagaglio, lasciando due dei nostri a cura di quello che restava. Si prosegue su terreno ondulato, avvicinandosi in direzione ovest ai monti, fra folta vegetazione. Dopo un'ora siamo in un allargo di vallata detto *Sabarguma*, dove il *naib* e i condottieri dei buoi vorrebbero fermarsi, ma i nostri servi trovano pericoloso il farlo per le febbri, a causa dell'umidità della posizione; d'altronde ci pare ridicolo far sosta dopo sì breve tappa, e facciamo quindi proseguire tutta la carovana. Ci ingolfiamo nelle vallate, e cominciamo un'ertissima salita: dai due lati foltissime foreste.

Il vecchio Desta, un abissinese nostro servo fin dai primi giorni che giungemmo a Massaua, un bel tipo originale, sempre disposto allo scherzo e pazzo per portare un fucile, cammina alla testa della carovana e ci racconta le sue prodezze nell'ultima guerra, pretendendo aver fatto saltare la testa a quattro soldati egiziani, portando, nel dirlo, l'indice alla bocca poi al traverso della gola, quasi aggiungendo di fare che l'eco non si ripercuota, per non averne tagliata la testa; ma giunti al preteso confine abissinese, fece quattro capriole di gioia, gridò forte le sue prodezze e fece un'invocazione alla sua patria, al suo re, alla libertà. La pioggia comincia dirotta più che mai, e ne è forza godercela in santa pace. Il nostro Desta pretende che un leone gli ha attraversata la strada a pochi passi, ma lui solo riesce a vederlo, e alla nostra buona fede a crederlo. La salita è ertissima, il sentiero malagevole, pietre, tronchi, radici lo attraversano in ogni senso, e i nostri pensieri corrono alle nostre casse che dovranno dar prova di gran robustezza per rimanere inco-



lumi. Alle quattro arriviamo su di un vasto altipiano nel mezzo del quale piantiamo la tenda di Naretti, la prima arrivata. Qualche bue comincia a vedersi, e per fortuna una cassa di provvigioni, chè eravamo dalla mattina con un po' di latte. C'è la cassa, ma la chiave la tiene l'amico Bianchi che restò alla sorveglianza del bagaglio; ma la buona stella ci fa però trovare una chiave che si adatta, e possiamo così pensare un pochino anche a ristorare le nostre forze.

Altri buoi colla nostra tenda arrivano, ma Bianchi fedele alla consegna restò presso alcuni buoi, che esausti, non poterono superare l'erta salita. La notte si fa buja, piove, le foreste abbondano di leoni, leopardi e jene, per cui siamo assai inquieti per la sorte del nostro compagno. Vorremmo andargli incontro, ma il fanale è nella cassa, e con questo buio fitto non vogliamo arrischiare di perderci tutti quanti: si suonano le trombe, si sparano diverse fucilate, ma nessuna risposta. Finalmente da un servo sappiamo che Bianchi sta fermo con quattro o cinque altri uomini, e questo ci tranquillizza alquanto. Nello stesso altipiano sono accampate due altre piccole carovane di mercanti che vanno alla costa, per cui la notte abbiamo un bello spettacolo di tutti i fuochi che nelle varie direzioni illuminano gli accampamenti e il paesaggio circostante.

*Giovedì 13.* La pioggia ci lascia un po' di tregua, ma il sole è coperto da nubi. Arriva qualche bue ancora, poi il nostro Bianchi che passò la notte sulla strada, sdraiato su qualche cassa e completamente esposto alla pioggia senza una briciola di pane. Lo rifocilliamo, e subito scompare la tinta giallognola che le sofferenze avevano impressa sul suo volto. Alle 10 arriva pure il *naib*, cogli accompagnatori dei buoi che non vogliono proseguire, accampando nuove pretese che noi incarichiamo il *naib* stesso di appianare. Si portano sotto un grande albero, presso il tronco stendono un tappeto pel *naib*, e tutti gli si dispongono

d'attorno accovacciati in circolo. Grandi discussioni poi vengono a riferirci, tornano al parlamento, e finalmente si riesce ad una combinazione accettabile; ma i buoi sono stanchi, e per oggi non si può proseguire. Ce la passiamo dunque facendo un po' di caccia: l'erba è folta e altissima e vi piove da parecchie settimane, per cui si può pensare che magazzino di umidità abbiamo per letto. Ad onta di questo però la salute nostra è buona, e solo qualche servo accusa un pochino di febbre. Questa posizione è detta *Ghinda*, a circa 950 metri sul mare.

*Venerdì 14.* Il tempo è chiaro ed appena giorno si comincia a far caricare i buoi che alle otto sono tutti partiti, e noi, salutato il *naib* che se ne ritorna, essendo qui già fuori dei confini della sua giurisdizione, ci mettiamo in strada in coda alla carovana. Il sentiero che seguiamo non potrebbe essere più pittoresco, il paesaggio che attraversiamo grandioso e selvaggio: imponente poi ed originale la lunga fila delle mule, buoi e somari con tutti i loro guardiani che li guidano a forza di urli e di fischi, e la sequela dei nostri servi dei quali ognuno porta un fucile, una lancia, uno scudo, una spada abissinese od un altro strumento qualunque di difesa; non due vestiti ugualmente, per quanto a metà perfettamente identici, perchè nudi. Chi una camicia, chi una pezzuola alla cintura, chi dei pantaloncini, chi un fazzoletto rosso in testa, chi un *gilet*, alcuni con folte chiome, altri colla testa rasa, saltavano, correvano, gridavano, di quando in quando risuonava qualche colpo di fucile. Era uno spettacolo unico, impossibile a dirsi.

Saliamo sempre: la vegetazione va continuamente crescendo, siamo letteralmente fra due mura di verdura, e spessissimo entro una vera galleria: foglie d'ogni forma, dimensione e colore, tinte svariatissime, liane, fiori, alberi giganteschi, uccelli, scimmie che si arrampicano. A diverse riprese attraversiamo un piccolo corso d'acqua ed alcune volte facciamo strada del suo

letto. In alcuni punti il suolo è di un verde chiarissimo e lucente, e vi sono sparse piante dalle foglie di verde cupo; ciò che colla luce del sole produce bellissimi effetti. Enormi tronchi sporgono spesso sulla via e minacciano di rompere il naso a chi non ha gli occhi bene aperti. La strada è un vero sentiero e nulla più, dove nessun uomo ha rimossa mai la più piccola pietra. La causa di questa folta vegetazione è l'essere questa una zona che partecipa alle piogge della costa ed a parte di quelle dell'interno: le piante principali mi parvero le acace, l'ulivo selvatico, le euforbie, *crataegus*, lauri, papiri ed una miriade di fiori e foglie svariate. Alle dodici e mezzo siamo a Madiet, un semplice all'argo della valle che percorriamo, e dove accampiamo, chè proseguendo, per lunga tratta non si troverebbe erba nè acqua. Siamo a circa 1330 metri di elevazione. Verso le due giunge la solita pioggia che dura pochissimo, essendo già vicini al limite dove regna la buona stagione.

Dopo pranzo i condottieri dei buoi vengono avanti le nostre tende e ci danno uno spettacolo di danza selvaggia: si dispongono su due file in modo da formare un rettangolo aperto dal lato ove siamo noi, e mentre tutti cantano una cantilena interrotta da battimani e gridi, due o tre eseguono la danza inseguendosi nel rettangolo, camminando con strane movenze, saltellando e facendo capriole: dopo qualche minuto, uno si ferma e girando la testa si contorce con movenze muscolari principalmente dei fianchi e delle spalle: parecchi allora gli si fanno d'attorno, e saltellando e strillando gli stendono le braccia sul capo, coprendolo di battimani. Così finisce una scena e ne principia subito un'altra con altri protagonisti.

Fattosi buio, due dei nostri servi ci fanno una pantomima fingendo lo *sciacal* inseguito dal leone: per imitare questo ultimo un ragazzotto si avvolse in quattro cenci, si aggiustò sul capo una pelle in modo da far cadere i due orecchioni e si prese

in bocca due bastoncini che accesi all'altro estremo fingevano gli occhi, ed imitando il passo e il grave respirare del re degli animali, percorreva il campo inseguendo il povero cane selvatico che per paura abbajava.

Sono scherzi semplici per chi li legge, ma che hanno del grandioso e dell'originale per chi li ha visti nel loro ambiente.

Due piccole carovane di mercanti abissinesi, fidenti forse nel detto *l'unione fa la forza*, si sono unite a noi, per cui il campo è estesissimo questa sera e rischiarato da dodici grandi fuochi, e nelle mie ore di guardia mi godo un imponente spettacolo. Le nostre tende, il bagaglio sparso in diversi punti, le capanne improvvisatevi d'attorno dai servi con pochi rami e pelli, tutti i buoi, muli e boricchi concentrati in diversi gruppi, i gruppi di beduini accovacciati attorno ai grandi falò che illuminano la scena persa nella solitudine di una valle, fra monti coperti da foreste abitate da fiere: in qualche brigatella si canta, in altra si dorme, in alcune si balla e qualche volta si alternano le danze ad esercizi di scherma, fingendo alcuni di attaccare un nemico che si difende colla propria lancia e collo scudo, facendo finte, assalti, retrocedendo, avanzando, inginocchiandosi per essere coperto dallo scudo, fingendo cadere ferito per poi alzandosi d'un tratto riattaccare di sorpresa il nemico, e di quando in quando interrompendo questa fantastica scena con grida acute e con battimani.

*Sabato 15.* Appena giorno comincia la carica del bagaglio e alle otto ci mettiamo noi pure in marcia. Cresce sempre, man mano ci innalziamo, il fitto e il gigantesco della vegetazione ed aumentano pure le varietà: vedo grandissime ortiche in fioritura, vaniglie, pelargonii, glicine, il fico selvatico, molti aloe di diverse specie, l'agave filifera che dà il filo vegetale, la fuxia comune ed una fuxia parassita che orna di mille fiorellini rossi i tronchi dei grossi alberi dai quali succhia la vita, *crataegus*,

lauri, moltissime varietà di rubinie, opunzie, salvie, *cereus*. Queste parvemi almeno di aver riconosciute, senza garanzia però di non aver preso un granchio nel classificarle.

Ad un certo punto la valle ci appare quasi chiusa e ci arrampichiamo sull'altura che pare contrastarci il passaggio. La salita è ertissima, tale che bisogna spesso scendere dalle nostre cavalcature: il sentiero sale a zig-zag fra foreste, e stupendo è l'effetto della lunga carovana che lo percorre animando la scena selvaggia e del burrone che ad ogni nostro passo aumenta dietro noi: guardando la strada che veniamo di percorrere l'occhio si perde in un vero pozzo di verdura. Alle undici e mezzo arriviamo al passo del colle, che si fa entro una piccola trincea, il solo punto forse dove in tutta questa strada si veda traccia di lavoro d'uomo, e ci si presenta un nuovo panorama: non l'imponenza dei ghiacciai della Svizzera, non il grandioso delle nostre montagne scoscese e rocciose e intarsiate da laghi o da corsi d'acqua, ma una sequela infinita di monti conici che si vanno man mano innalzando, e coperti tutti da dense foreste.

L'altezza del passo è circa 2500 metri. Discendiamo sul versante di un'altura ed a circa mezzogiorno ritroviamo il resto della carovana ferma in un punto detto *Machensie*, dove abbiamo la buona notizia che per mancanza di acqua e erba, i buoi avrebbero ancora proseguito. Dopo un po' di riposo ci rimettiamo quindi in marcia verso le tre. Altra salita assai lunga e forte: la vegetazione meno rigogliosa, mancanza quasi assoluta di vita animale. Dopo un'ora e mezzo siamo alla vetta di un secondo passaggio di catena di monti ed entriamo nella provincia dell'Amassen della quale ci profetizzavano mirabilia, ma troviamo invece che tutto è bruciato e sterile in questo versante: rocce rosse per ferro aggiungono ancora maggior forza all'aspetto deserto: ci si presenta un villaggio e lo avviciniamo;

è *Asmara*, in gran parte distrutto dal fuoco durante un'ultima rivolta di questa provincia. A poca distanza stabiliamo il nostro campo, dove subito accorre tutta la popolazione, avanzo delle stragi infami, chi per curiosità, chi per offrirci a comperare qualche montone. Siamo qui a 2300 metri: lungo la via percorsa devo notare il predominio delle euforbie che raggiungono proporzioni alle volte colossali: portano fiore giallognolo, qualche volta rosso: fu tentata la speculazione di raccogliere l'umore bianco che geme facendo un'incisione al tronco, e che servirebbe per non so quale industria, ma non se ne poté mai trarre bastante profitto.

Alla sera sorge un vento freddo che fa scendere il termometro a 10°, e la notte è pure fredda e umidissima.



---

## CAPITOLO V.

Tracce della rivoluzione. — Visita al villaggio di Asmara. — La chiesa. — Cambio dei buoi. — Sistema di fare il pane. — Godofelassi. — Un compagno ammalato. — Arrivo del corriere reale. — Lettera di re Giovanni. — Guda-Guddi. — Il campo di battaglia. — Il soldato abissinese. — Un accampamento della carovana. — Il Mareb. — Tipi che ci accompagnano. — Arrivo in Adua. — Prima impressione.


*Domenica 16* alla mattina non abbiamo che 4 gradi. In una girata di caccia trovo poco da ammazzare, ma molto di ammazzato, chè le tracce delle ultime rivolte di questa provincia sono abbastanza palesi dalle ossa e dai cranii che stanno ancora sparsi sul suolo: In questa stagione tutto è arido, l'aspetto generale è desolante. Essendo questo il primo villaggio *assolutamente* dipendente dall'Abissinia, riceviamo una visita di un preteso direttore delle dogane che ci presenta del latte e un montone, ed assicurato da Naretti che non siamo negozianti, ma semplici viaggiatori diretti al re, ci dichiara esenti dai suoi diritti.

Più tardi vediamo avanzare al gran galoppo due cavalieri avvolti nell'elegante manto bianco tagliato da una gran striscia scarlatta, e seguiti da parecchi ragazzotti che correndo portano i loro fucili e i loro scudi. Sono messi del governatore che desidera una nostra visita, ma ce ne scusiamo per mancanza di tempo, abitando lui a circa tre ore, e Naretti gli invia in regalo un parasole e un pacco di candele.

Vado al villaggio, che è tutto bruciato e solo resta qualche misero avanzo di capanne costrutte con fango e paglia, abitate da povera gente avvilita e macilenta. Sulla vetta dell'altura è la chiesa che ottengo permesso di visitare. Per una porticina si entra in un recinto circolare che serve da cimitero, e al centro sorge la chiesa rettangolare, bassa, col tetto piatto, molto rozamente costrutta con legni e pietre: sul davanti un corpo più stretto forma quasi un peristilo murato negli intercolonnii e racchiudente una piccola camera le cui pareti dipinte con arte assai primitiva, rappresentano episodii di storia sacra, fra cui spicca la Vergine e san Giorgio. Da questo si passa nel grande ambiente diviso da grossi pilastri in tre navate, delle quali parte della centrale è chiusa da muri e riservata alle funzioni religiose; il resto pel pubblico. Qualche messale, semplici leggii in ferro, rozzi tamburi, stavano ammicchiati in un angolo. La luce non entra che dalla porta e da alcuni buchi praticati nei muri. Fuori della chiesa ad una trave sostenuta da due tronchi, pendono legate con strisce di pelle da bue tre pietre oblunghe: sono le campane, che percosse con altra pietra producono tre suoni differenti ed acuti. È molto interessante questa costruzione per la sua originalità, e perchè tanto internamente che esternamente, colla differenza che passa fra un nano ed un gigante, presenta per altro qualche analogia cogli antichi templi egiziani.

Dovendoci qui procurare nuovi buoi, siamo obbligati di passarvi tutta la giornata sempre in continue contese.

Abbiamo un guaio curioso fra i nostri servi, due dei quali sono mussulmani e gli altri cristiani, e i primi non mangiano bestie ammazzate dai secondi, e viceversa, e in un paese dove bisogna farsi la propria *macelleria in casa*, c'è così sempre qualcuno che resta digiuno. Anche le nostre provviste di pane sono esaurite, ed alcune donne ci fabbricano il pane col sistema del paese, come vedemmo a Keren. Le prime volte lo stomaco



Campane abissinesi



quasi vi si rifiuta, ma il condimento dell'appetito finisce per far gustare molte cose che da noi farebbero ribrezzo.

*Lunedì 17.* Grandi noie ancora per i buoi che ci vengono rifiutati, ma finalmente dichiariamo che le casse contengono regali pel re, e che se si persiste a non volerle trasportare a prezzi onesti, partiremo soli colle nostre mule, lasciando il bagaglio in consegna al capo della dogana; faremo i nostri rapporti e il re obbligherà poi al trasporto gratuito. Così potremo decidere questi mascalzoni a caricare e alle quattro la carovana era tutta in moto. Il terreno è leggermente ondulato, poca vegetazione, solo moltissime agave cariche di fiori giallognoli e rossastri.

Attorno a noi si stende una grande pianura interrotta da qualche lieve altura, e allo sfondo bassi contorni di montagne. Dopo due ore, al tramonto, ci fermiamo davanti al villaggio di *Aduguadat*. Un altro villaggio avevamo passato a circa mezza strada: sono aggruppamenti di capanne piantati sempre, per maggior difesa, sulle vette delle alture: le costruzioni basse, a tetto piatto in terra, per cui difficilmente si distinguono dal suolo sparso di rocce vulcaniche. La popolazione è generalmente brutta, coperta da logori cenci, e solo raramente dal pittoresco manto bianco e rosso: la loro tinta è il marrone: la testa alle volte rasa completamente, alle volte solo in parte, oppure molto originalmente pettinata, formando una sottilissima treccia che gira tutta la periferia, e dividendo il resto in un'infinità di altre piccole trecce che dal fronte scendono alla nuca, le donne; e in cinque grosse trecce, egualmente disposte, gli uomini.

Dalla posizione di ieri siamo discesi una cinquantina di metri.

*Martedì 18.* Prima di partire, i condottieri dei nostri buoi vogliono farsi il loro pane: divisa la pasta in bolle, nel mezzo di ognuna introducono una pietra riscaldata al fuoco ottenuto con sterco vaccino essiccato, non essendovi legna, poi pongono

sulla brage la bolla che così cuoce esternamente ed internamente. Partito il bagaglio, alle otto e mezzo ci incamminiamo noi pure. Per più di due ore si prosegue di altura in altura, salendo e discendendo in modo da mantenersi in media presso a poco allo stesso livello.

La vegetazione va leggermente aumentando: prevalgono acace ed ulivi, torna qualche euforbia, qualche *cactus*, dei peschi selvatici. Verso le undici siamo all'estremità di questo altipiano, e ai piedi della discesa che ci sta davanti ci si presenta ancora una vasta pianura che ben da lontano si vede chiusa da altri monti ancora: ai nostri lati profonde vallate sempre collo stesso carattere. Ci è forza fare a piedi la ripida discesa, e alle dodici e mezzo ci accampiamo al principio di questo nuovo altipiano, ai piedi dell'altura su cui sta il villaggio di *Sciket*, sotto un secolare ulivo. In complesso però fa molto difetto la vita sì vegetale che animale, e da questo lato confesso che da quando ponemmo piede nell'Amassen, ebbi una gran disillusione su questo paese: speriamo che avanzando cambii, e torni conforme alle lusinghe. Il capo del villaggio ci ingiunge di ripartire perchè tutte le nostre bestie gli distruggono il poco di erba che ancora avanza; ma noi non ci muoviamo ed è la sola risposta che gli facciamo avere. Siamo a circa 2050 metri.

La sera grandi fuochi, chè si pretende abbondino i leoni, che hanno però il buon senso di non farci neppur sentire il loro ruggito.

*Mercoledì 19.* Alle sette e mezzo in cammino: sempre lo stesso carattere, acace in pieno fiore ed un altro arbusto dal fiore odoroso che tiene della dafne e del gelsomino. Per un breve riposo ci fermiamo presso dell'acqua, all'ombra di un enorme sicomoro il cui tronco misura dieci metri di circonferenza, ed i cui rami, scendendo fin quasi a terra, formano un ombrello di centocinquanta metri alla periferia. L'acqua è



L'elemento che più manca in questo paese: mai se ne incontra di limpida e corrente, e solo nei punti dove facciamo stazione ve ne è qualche deposito in fondo a crepacci del suolo o ad avvallamenti: sempre però acqua torbida, fangosa e puzzolente. Il terreno e le rocce sono quasi sempre rossastre, ciò che prova la presenza del ferro: sparsi infatti, sono dei rognoni ferruginosi, rocce quarzose e di quando in quando bellissimi prismi basaltici. Strano è il carattere generale delle alture, tutte a profili e strati orizzontali, interrotti solo nella loro monotonia da qualche cono perfettamente regolare che si innalza qualche volta immediatamente dal livello dell'altipiano, qualche volta invece dal profilo orizzontale stesso delle alture che ci rinserano.

Dopo la breve fermata abbiamo un'erta salita che ci porta ad un villaggio abbandonato: l'ultima guerra civile, le stragi, le malattie che ebbe per conseguenze, spopolarono quasi questa provincia altre volte floridissima.

Lentamente discendiamo fra alture, ed attraversato ancora un altipiano, accampiamo in località detta *Toraemmi*, a 1960 metri. Sulle alture prevalgono sempre le euforbie, al basso l'erba essicata è ancora poco meno di due metri d'altezza, ciò che lascia immaginare quanto di splendido dev'essere questo paese subito dopo l'epoca delle piogge.

Ci si dice non esservi pericolo di fiere, per cui la sera tralasciamo la guardia, ma dopo qualche ora di sonno un gran baccano ci sveglia, e troviamo tutti in armi e in agitazione. Una banda di ladri venne per far bottino, ma spaventata dal numero delle tende forse, e da qualche fucilata, se la diede a gambe. Nessun altro incidente, nella notte, fuorchè una jena che attaccò una mula, e il continuo gridare delle sue compagne e dei sciacalli.


*Giovedì 20.* Per essere pronti a qualche agguato che ci possono aver teso i galantuomini della notte scorsa, facciamo pro-

cedere la carovana riunita e noi ci dividiamo alla testa, al centro e alla coda.


Sempre la stessa natura che offre poco di interessante e di piacevole: quasi insensibilmente si va discendendo su terreno leggermente ondulato. Raggiunto un vasto altipiano in gran parte coltivato a dura, alle dodici e mezzo mettiamo il campo presso il villaggio di Godofelassi. La popolazione viene in massa a circondarci, a spiare e mettere ad ogni prova la nostra pazienza. Dapprincipio ci negano l'acqua per abbeverare le nostre mule, ma colla fermezza otteniamo questa concessione. Villaggio e abitanti sono il vero emblema della miseria. Le case sono costituite da una siepe od un muro circolare alto poco più di mezzo metro, e coperto da un tetto conico di paglia: mobilia nè attrezzi niente; un disordine e un sudiciume superiori ad ogni credere: nel centro del villaggio la chiesa, di costruzione eguale alle abitazioni, ma più grande con una croce cofta al vertice del tetto, e circondata da euforie popolate da centinaia di piccioni che si ritengono sacri e che nessuno oserebbe toccare. Molti di questi però, ignari d'un asilo tanto sicuro, abitano le campagne circostanti, e ci forniscono un eccellente pranzo.

I nostri *boari* di Asmara finiscono qui il loro servizio e ci domandano un prezzo enorme per proseguire, quindi sarà forza procurarcene altri e perdere ancora almeno domani per le trattative.

*Venerdì 21.* Il villaggio visitato internamente è piuttosto vasto, ma meschino, senza nessuna regolarità di vie. Ogni capanna o gruppo di due o tre di esse è circondato generalmente da uno steccato; c'è pochissima vita, nessuna industria: solo alcune donne mischiando fango a sterco e paglia tagliuzzata, costruiscono dei grandi vasi a forma di botte, in cui conservano le loro provviste di grano. Sono questi assai originali e non



Dado interno di chiesa cofta abissinese



meno pratici: costituiti da una serie di anelli dell'altezza di circa 25 cent. ciascuno, man mano che la provvista di grano diminuisce, si vanno levando anelli, impiccolendo così il contenente e rendendo più comoda l'estrazione del contenuto.

La chiesa è originale: la croce che sta sul tetto porta agli estremi delle sue braccia delle uova di struzzo; la circonda il cimitero racchiuso da una cinta: la costruzione circolare; sul davanti la porta d'entrata: il muro esterno alto circa due metri e concentrico a questo un altro muro, lasciando così un anello di spazio, largo un paio di metri, pel pubblico. All'interno poi, ancora in muratura, un dado di forse quattro metri di lato, riservato ai preti: le pareti tutte dipinte come si può dipingere dove l'arte è meno ancora che bambina: sulla porta l'Angelo della Giustizia, ai due lati la Vergine, san Giorgio, ornati e putti.

Vedendo i fuochi fumare pensiamo alle casseruole, e in un breve giro di caccia riportiamo una massa di piccioni, tortore, pernici di diverse e stupende qualità, e lepri. Un reggimento di ragazzetti ci seguono offrendosi a portare la caccia per avere le cartucce bruciate che per loro sono qualcosa di splendido, come curiosità e come ornamento da appendere al collo.

Mentre pranziamo alcuni bambini ci danno lo spettacolo di una finta lotta, simulando attacchi e parate con tanta maestria ed atteggiandosi con tanta eleganza e tanta disinvoltura, da ricordarci i gladiatori nel circo, mostrandoci come sia innata in questa popolazione la passione del maneggio nelle armi.

*Sabato 22.* Stiamo aspettando i buoi, ma arrivano invece soli i loro padroni che ci invitano a preparare le casse ben divise e legate per partire domani per tempo: per quanto strepitiamo bisogna rassegnarci alla loro volontà. Alcuni che si pretendono autorità del paese vengono di quando in quando, sempre seguiti dal servo che porta le armi, a confabulare promettendoci

la loro assistenza, ma tutto questo non per generosità loro, ma per carpire qualche regaluccio. Non ho mai visto gente più indiscreta, insistente e interessata di questa.

Una ventina di pretesi soldati, parte a piedi e parte a mulo, partono per inseguire un ladro che si dice fu visto nei dintorni: suicidi e laceri marciano nel più perfetto disordine: chi armato di fucile, chi di lancia, chi di spada, tutti poco vestiti, ma tutti diversamente vestiti, ricordavano insieme una mascherata e una compagnia di banditi.

È frequente un cespuglio spinoso, a foglia grigia, elegante, coperto da fiori gialli, e leggermente odorosi, che dal nostro dizionario pare dovrebbe essere un *cheirantus*.

Originali sono degli ombrelli di paglia intrecciata, piatti, di circa 60 centimetri di diametro, portati da un bastone infitto al centro, dei quali usano, con tutta serietà, i più rispettabili capi di famiglia e spesso i preti per difendersi dal sole.

*Domenica 23.* Di buon mattino si comincia a veder arrivare qualche bue, ma i loro padroni accampano nuove pretese, dicendo le casse più pesanti di quanto credevano, volendo essere pagati anticipatamente, e così gridano, strillano, questionano, che davvero sarà benedetta la mano che userà lo staffile o meglio un po' di corda con questa gente senza buona fede, inerte, indolente, cattiva. Finalmente si riesce a caricare, ma siamo alla solita storia dei buoi cattivi, e persino il buon Naretti perde la pazienza quando vede andar a rotoli due delle sue casse e farsi una vera insalata delle sue biancherie coi vasi di legumi e conserve che aveva custodite con ogni riguardo, facendosi una festa di assaporarle forse fra qualche anno. Montiamo noi pure a mulo, ma il Tagliabue, indisposto da un paio di giorni, è impotente a reggersi, la testa gli gira, la vista gli si confonde, grida che è cieco, che cade, l'occhio ha vitreo, il viso si fa verde, bisogna prenderlo giù di sella e sdraiarlo per terra. Dopo



qualche riposo si tenta e ritenta la prova, ma sempre di male in peggio. Cerchiamo in paese un *angareb* per trasportarlo, non se ne trova; si fanno patti allora con otto uomini che costruiscano una lettiga e pensino a portarlo. Molto male, ma la lettiga si fa; ma questi mascalzoni pretendono essere pagati prima di partire. Le casse coi talleri sono già avanti, quindi lo facciamo dire promettendo pagare la sera: non accettano e noi ordiniamo ai nostri servi di prendere la lettiga, ma questi vigliacchi alzano i bastoni sui nostri servi. Fortunatamente Naretti giunse ad appianare la questione che per poco avesse continuato finiva colle fucilate. Dovemmo però lasciare la lettiga, e il nostro malato proseguì parte a piedi, parte a mulo, sempre sorretto da alcuni servi.

Proseguiamo nell'altipiano, passiamo qualche altura e dopo un paio d'ore vediamo issate le tende: sono i servi che visto il nostro ritardo, pensando stesse male il nostro compagno, fecero *alt*. Non dobbiamo essere molto discosti dall'abitato, perchè v'è coltivazione, ma villaggi non si vedono. La posizione è detta *Anabaiella*.

*Lunedì 24.* Il Tagliabue non è in grado di montare la sua mula ed in un posto isolato come questo è impossibile tener ferma la carovana in attesa di un miglioramento che non si sa quanto potrà farsi aspettare. Combiniamo quindi coi pali delle tende ed una amaca, una spece di barella nella quale lo adagiamo e lo facciamo trasportare da quattro servi. È triste trovarsi in simili circostanze, e vedere un giovane pel quale si ha stima ed affezione, pieno di speranze e di attività pochi giorni prima, ridotto in tale stato, senza possibilità di prestargli quelle cure che l'amicizia suggerirebbe e il caso richiederebbe, e pensare alle tristi conseguenze dell'avvenire.

La carovana procede lenta e silenziosa, le difficoltà del terreno rendono maggiormente penoso il trasporto pei porta-

tori e pel povero ammalato pel quale ogni scossa è uno strazio, e per conto mio, dico il vero, non poteva guardare quella barella senza sentirmi spuntare le lagrime, e rattristare da una folla di pensieri che amareggiavano ogni ora più questa giornata.

Ci andiamo insensibilmente innalzando su un piano inclinato, alla fine del quale una forte discesa ci porta in altro altipiano. Sempre la stessa natura, poche piante e in gran parte acace, fieno altissimo: di quando in quando qualche tratto dove l'evidenza del ferro si oppone a qualunque vegetazione. Verso mezzogiorno troviamo la testa della carovana ferma in un punto detto *Adicasmu*, presso la prima palma che mi è dato incontrare in questo paese: esile, ma ricca al piede di numerosa famiglia, forma un gruppo elegante e pittorico che vedo con piacere come tipo di vecchia e simpatica conoscenza. La tappa fissata per oggi sarebbe più avanti, ma non vi troveremmo legna, per cui acconsentiamo a fermarci qui, colla promessa di acquistare domani il tempo perduto.

Verso le cinque arrivano tre cavalieri, che entrano nel nostro campo, scendono di sella e si presentano a Naretti. Sono latori per quest'ultimo di una lettera di re Giovanni che dovevano portargli fino a Massaua: tutti accorriamo, appena si sparse la notizia, a sentire delle nostre sorti, e la signora Naretti ci fa da interprete. La lettera presso a poco suona così:

« Mando il buon giorno a te ed ai tuoi amici.

» Io non sono il padrone di questo paese, che appartiene a Dio, e solo mi è concesso di governarlo: tutta la gente buona è quindi libera di entrarvi. Ho avuti molti altri bianchi, ma ho dovuto persuadermi che fanno molte promesse e mantengono poco, per finire poi ad immischiarsi negli affari religiosi, ciò che io non tollero, perchè stimo buona la religione del mio popolo e non voglio che la cambii. Ma questi sono italiani come te, e

tu sei tanto bravo e onesto che i tuoi compatrioti devono esserlo pure loro. Siate dunque i benvenuti. »

Nella sua semplicità questa lettera non poteva essere più cordiale, e lusinghiera per noi. Il povero Naretti ne era commosso e le lagrime gli spuntavano dalla consolazione: era un vero trionfo per lui, e può seriamente gloriarsene e compiacersene. Noi ne fummo felici e per Naretti, e per l'avvenire nostro e pel decoro del nome italiano. Per quanto bene dica, non riuscirò mai a dare una idea della lealtà del carattere, dell'abnegazione a nostro riguardo e della stima che seppe accaparrarsi in paese il bravo nostro Giacomo Naretti, e in nessun modo potrò esternargli la mia riconoscenza per quanto ha fatto per me e per la spedizione tutta. E questa riconoscenza sento che vorrei pure esternarla al bravo suo fratello Giuseppe che ora venne a stabilirsi in Abissinia, e alla signora Teresa moglie a Giacomo, che ci fu pure compagna di viaggio, sempre così cortese con noi, e che tanto mi fu utile per cento e cento informazioni. Figlia ad una abissinese e ad un europeo, prese dalla madre una leggera tinta delle donne del paese e dal padre i germi di civiltà che in terreno così vergine trovarono campo propizio allo svilupparsi con tutto il rigoglio di una vegetazione tropicale. Ella è colta, è gentile, parla quattro lingue del paese e due europee, ha il coraggio di tentare tutto e in tutto riesce, è una vera perla pel bravo Naretti. E tutto questo seppe diventare per esuberanza di talento e per forza di volontà, senza aver mai messo piede fuori dal suolo abissino, su cui nacque.

*Martedì 25.* Partiti alle sette e mezzo, dopo un'ora passiamo il villaggio di *Adi-hualala*, meschino come gli altri tutti. Qualche lieve altura, poi avanziamo al centro di un altipiano in cui va sempre più diminuendo il carattere di sterilità, e vi si vedono sparsi grossi *ficus dealbata*.

Dietro noi si svolge un estesissimo panorama di tutto il


paese che abbiamo attraversato. Giunti ad un certo punto ci troviamo quasi per sorpresa al limitare di un precipizio: siamo sull'estremo spigolo dell'altipiano, che finisce con una vasta parete semicircolare e quasi verticale di colonne basaltiche: ai due lati le due braccia si protendono per finire pure a scaglioni perpendicolari e rinserrare una specie di anfiteatro che sta sotto i nostri piedi: al fondo vediamo del verde, dei gruppi di grossi alberi, all'orizzonte si svolge un vastissimo panorama che finisce colle vette acuminate dei monti di Adua e di Axum. Per un malagevole sentiero discendiamo a piedi fra i crepacci e i gradini dei prismi basaltici: passato questo periodo prettamente roccioso, andiamo ancora qualche poco discendendo su terreno misto vegetale e roccioso, in cui ben poco alligna tranne qualche acacia, finchè ci troviamo perfettamente al fondo del ciclopico anfiteatro.

La vegetazione vi è abbondante: incontriamo ossa umane e teschi in quantità, e questo ne indica che ci avviciniamo al campo di battaglia di *Guda-Guddi*, dove or fanno tre anni fu completamente distrutto il corpo egiziano comandato da Ratifbey, che tentò invadere l'Abissinia con poco più di quattro mila uomini. Percorsa presso a poco la stessa nostra strada, lasciò una retroguardia di cinquecento uomini, portò il grosso delle truppe nel punto ove oggi mettiamo le tende e lo accampò fra immensi blocchi di granito formandosi quasi una trincea di questi e di tronchi spinosi, e spedì in avanti un piccolo corpo a ricognizione. Giunto questo nelle vicinanze del Mareb, incontrò le prime truppe degli Abissinesi che forti di circa 20,000 uomini si erano mossi contro l'esercito invasore.

Ebbe luogo una scaramuccia che fece poche vittime perchè gli Egiziani si ritirarono sopraffatti dal numero e obbligati di portare al quartiere generale la notizia della vicinanza del nemico. Dal canto suo questi ubbidì pure a sì elementare principio



Fac-simile di disegno eseguito da un artista abissinese





di tattica, e tutto l'esercito guidato da re Giovanni mosse a marcia forzata verso Guda-Guddi. 9

Gli Egiziani erano bene armati, disciplinati, comandati e istruiti da ufficiali europei, possedevano anche cannoni; gli Abissinesi invece avevano pochi fucili, vere anticaglie, lance e sciabole alquanto rozze, ma erano animati dalla voce risoluta del loro sovrano, spinti dall'odio contro chi quasi in segno di sprezzo li aveva così aggrediti, accecati da fanatismo religioso.

La lotta fu terribile, e finì con un massacro, non con una vittoria. Non si calcolano le vittime da parte dei vincitori, basti dire che degli Egiziani sette soli riuscirono colla fuga a raggiungere la retroguardia, uno solo dei feriti poté nascondersi e guarito vive ora in Adua, temendo un troppo severo castigo se tornasse in patria. Nè prigionieri nè feriti furono rispettati, tutto quanto fu trovato facesse parte del nemico si passò a fil di spada. Trattandosi di mussulmani, questi fanatici cristiani non vollero concedere l'onore della sepoltura, ed anche oggi tutto il campo è seminato delle miserande reliquie di questa fatale giornata. Al centro della trincea, dove era radunato lo stato maggiore difeso da una batteria, le ossa, i teschi, i resti dei cavalli coprono letteralmente il terreno, mostrando come si possano calpestare i più sacri principii di una religione, quando questa sia male interpretata o faccia velo alla ragione col fanatismo. X

Profano nell'arte militare, bisogna però che convenga come sia stato imprudente e insieme ardito il dirigere un corpo di soldati attraverso un paese come questo, dove mancano strade, indicazioni, comunicazioni, dove la natura lo rende doppiamente difficile pel nemico, ma altrettanto propizio a chi vi ha l'abitudine, ostile per di più, privo affatto d'ogni risorsa e del più necessario alla sussistenza, dove scarsissima è persino l'acqua, e la poca che si trova, sempre cattiva. Irragionevole poi, mi permetto di dirlo dopo aver visitata la località, di far sostare L

X la truppa laddove da tre lati, alle spalle e ai fianchi, era completamente serrata ogni ritirata dalle pareti verticali basaltiche, restando aperto solo il fronte, da dove si poteva, come avvenne, aspettarsi l'attacco nemico.

Il soldato abissinese ha un modo curiosissimo di battersi: al momento della mischia si sbarazza generalmente di tutto quanto porta con sè, spesso anche del fucile, preferendo l'arma bianca: colla spada al fianco, una o due lance nella destra e lo scudo nella sinistra, difendendosi con questo, quasi strisciando e passando da una pietra all'altra, da un albero all'altro, facendo difesa al proprio corpo di tutto quanto incontra, si porta fino a venti o venticinque metri dal nemico. Coglie allora il momento opportuno, si alza, getta con tutta forza le proprie lance, chè in questo è maestro, e approfittando del momento di confusione che questo nuvolo di lance produce nelle file ordinate del nemico, in due salti gli è addosso e colla sciabola lo assale a grandi fendenti. La maggior parte dei teschi che vedemmo avevano infatti la ferita trasversale all'altezza dell'orecchio. È una manovra difficile se si vuole, ma terribile e che può praticarsi da chi è dotato di gran sangue freddo, ha poco attaccamento alla vita, ed è spinto da una forza misteriosa che al pensiero della vita futura gli rende cara la morte se guadagnata col sangue di un nemico nella fede.

X Sul campo di battaglia, presso alcuni pozzi di acqua verde, puzzolente e fangosa, a poca distanza dal villaggio di Gundet, piantammo le nostre tende verso le dodici e mezzo, a circa 1700 metri di elevazione.

I nostri servi credettero fare dello spirito, sfogare forse un po' ancora della loro ira, forse anche procurarci spettacolo grato, col mettersi a giocare alla palla ed inseguirsi gettandosi dei teschi, come fossero pallottole di neve, ma invece dei nostri applausi s'ebbero una buona lezione di carità cristiana.

*Mercoledì 26.* In Gundet è impossibile trovare quadrupedi pel trasporto della nostra roba. Proponiamo quindi agli stessi che vennero fin qui di proseguire: alcuni acconsentono ad accompagnarci ma solo fino ad una giornata da Adua, altri si rifiutano recisamente. Come al solito nascono mille difficoltà chè pare che le casse siano divenute più pesanti, e si perdono delle ore in chiacchiere e questioni inutili. Baramascal, il capo dei servi, addetto al bagaglio, ci mette tutta la sua pazienza e la sua voce, accetta i buoi che vogliono proseguire, trova qualche burricco e qualche portatore e riesce così di combinare tutto. Fra noi, i Naretti, e qualche altra piccola carovana che ci segue sperando trovare nella nostra compagnia maggior sicurezza, abbiamo almeno un centinaio di buoi, muli e buricchi, una quarantina di indigeni che accompagnano questi animali col bagaglio, una trentina di servi ed altrettanti portatori. La carovana è ben numerosa e stupendo lo spettacolo sia della marcia, sia dell'accampamento. Appena si giunge alla tappa è un vero formicaio di uomini e di animali. Chi scarica il bagaglio, chi pensa a radunarlo: gli animali intanto, sollevati dal noioso peso se ne vanno pascolando: chi subito si mette in cerca di fieno per tenerli tranquilli la notte, chi se ne va colle pelli al vicino pozzo a prender acqua, chi a far della legna, alcuni piantano le tende, altri accende il fuoco, quello fra noi destinato alla cucina s'accinge subito al lavoro, i suoi assistenti lo aiutano a scorticare qualche lepre o spennare pernici, altri vanno in cerca di nuove vittime, i servi sgozzano il bue o il montone destinato alla giornata, quando c'è, le donne attorno ai fuochi s'accingono subito a fare il nostro pane, i servi fanno il loro, gli indigeni che accompagnano i buoi il loro; chi cuce, chi rade la testa al compagno, chi applica il ferro rovente a qualche povera mula piagata, chi si sta liberando da molesti abitatori. Appena fa buio si richiamano tutti i quadrupedi che si legano nell'interno dell'ac-

campamento, all'ingiro si accendono enormi fuochi e attorno a questi stanno accovacciati i diversi gruppi dei nostri seguaci, poi sorgono le voci di quelli che se la passano colla solita cantilena, poi il ballo o fantasia degli indigeni. È una continua lanterna magica di quadri e costumi, cui va aggiunta l'imponenza e l'originalità che non può dare che il pennello di madre natura.

In coda alla carovana, alle due, partiamo noi pure: le colline si fanno un po' più alte, l'aspetto generale assume un po' più l'imponenza delle montagne: il carattere di sterilità va diminuendo, e di quando in quando l'occhio trova a riposarsi su qualche masso verde: i profili delle alture che si disegnano all'orizzonte sono mossi e artistici e non più tanto bassi, orizzontali o quasi geometricamente conici e altrettanto monotoni, come nei giorni scorsi. Proseguiamo di collina in collina: sulle creste delle circostanti qualche capanna conica che dà indizio di piccoli villaggi: di tempo in tempo qualche colonna di fumo infuocato si innalza nell'atmosfera: sono praterie incolte e secche che i nativi incendiano per concimare il terreno colle ceneri e disporlo a ricevere l'anno dopo qualche seme di dura. Allo svolgere da una altura che andavamo salendo sulla costa, ci si presenta come incorniciato dai profili dei pendii di due altre alture che si incontrano a valle, uno stupendo panorama delle montagne d'Adua: fiere parevano innalzare il capo nell'atmosfera, superbe di trovarsi giganti fra la miriade di colline che sotto loro formavano come un mare agitato: vette acuminate, creste frastagliate, pareti all'apparenza rocciosa e dirupata, mi richiamavano le care Alpi e la loro maestosità. Discendiamo lungamente ed aspramente per uno dei soliti sentieri dove ad ogni passo v'ha da rompersi le ginocchia contro le punte di granito sporgenti, o da cavarsi un occhio colle spine delle acace che quì crescono fitte come gramigna. Finita la gran discesa seguiamo per qualche tratto il letto di un piccolo torrente, poi una lieve altura, poi

altro torrente, e nei campi vicini troviamo sparsi gli avanzi umani che stanno a memoria della prima scaramuccia avvenuta fra Egiziani e Abissini. Attraversata ancora una campagna coltivata a dura, scendiamo nel letto del Mareb che presenta ancora tutte le tracce abbastanza recenti del passaggio dell'acqua, che ora è limitata a pochissima quantità che scorre per qualche tratto per poi sprofondarsi nelle sabbie e ricomparire più a valle. Le sponde coperte da bellissima vegetazione, piante gigantesche, specialmente acace e *figus dealbata*, oltre una massa di piccole piante, cespugli, fiori, liane. Molta caccia trovammo laddove scorreva l'acqua, e la cucina ne fu subito ben fornita. Piantammo il campo alle sei a circa 1320 metri di elevazione: la posizione per sè ed un bellissimo chiaror di luna lo resero ancora più bello, più grandioso, più fantastico del solito.

*Giovedì 27.* Di buon'ora i buoi sono carichi, talchè anche noi alle 6 1/2 partiamo. Sempre si attraversano brevi altipiani rinserrati da alture che si oltrepassano per portarsi dall'uno all'altro: poche tracce di coltivazione e qualche misera capanna sono i soli indizii della vita e della attività di questo paese. Finalmente abbiamo la fortuna di attraversare un pajo di corsi d'acqua, dove poca e lenta, ma limpida, ne scorre. Alle nove troviamo la carovana fermata sotto un enorme sicomoro, che coll'ombra de' suoi giganteschi rami tutta la protegge dai raggi cocenti del sole: vi facciamo la nostra colazione; le armi appese al colossale tronco, e di noi chi sdrajato al suolo, chi seduto sulle sporgenti radici, chi appoggiato a qualcuna delle nostre casse. Era un quadro impossibile a descriversi come mi sarà impossibile dimenticarlo. Gli uomini dei buoi adducono mille ragioni, fra cui che devono cercarsi farina ad un villaggio vicino, tutte scuse per non proseguire. Meno male che quel piccolo corso d'acqua, per quanto meschino, dopo tanta siccità mi ravviva, mi rianima e vi passo vicina buona parte della giornata, cacciando

cento varietà di bellissimi uccelli, fra cui delle oche selvatiche assai grosse, e stupende per colori. Su un albero mi fecero sorpresa due grossi nidi sferici, del diametro di circa un metro, coll'apertura di forse venti centimetri, rivolta al basso.

X Il forte della nostra carovana è tolto dalla più miserabile classe della popolazione della provincia dell' Amassena che è limitata appunto dal corso del Mareb, e, come passando in altre provincie, tipi e costumi possono variare, è meglio dirne ora qualcosa. Sono figure snelle, robuste, dall'occhio ardito, dalla tinta cioccolata: indolenti ma capaci e pronti a sopportare fatiche e strapazzi quando l'occasione se ne presenti: facili piuttosto alla contesa, ma che prolungano con gridi e discussioni, venendo difficilmente alle mani. Sopportano qualunque insolenza, qualunque osservazione si rivolga loro, ma guai a chi alzasse su loro una mano: sempre coperti, o meglio avvolti in un cencioso lenzuolo che gira attraverso alla cintura, e spingono su una spalla e alle volte fin sulla testa. Lo chiamano *scemma*: i benestanti lo portano bianco attraversato da una grossa riga scarlatta, ed allora è elegante e pittoresco quanto mai, ma il povero sopprime il rosso perchè più costoso, e lascia il bianco diventar tutt'altro colore per economizzare la lavatura, per cui perde quasi tutto il suo carattere. Marciano scalzi, rare volte con sandali: portano la lancia, se lo hanno un fucile, lo scudo in pelle da ipopotamo, spesso un rozzo spadone, quasi sempre una grossa clava che serve pei buoi: qualche anello con amuleti in pelle al braccio, alle volte qualche anello d'argento alle mani. I capelli generalmente rasi o corti, spesso le orecchie bucate e passate da un semplice filo annodato. Le abitazioni sono capanne conico-circolari costrutte con tutta la semplicità e la miseria possibili: all'interno non hanno nulla, tutto al più qualche *angareb* fisso al suolo, in legno, o fango e pietre: i più cuociono il pane, che è quasi solo loro nutrimento, come già vedemmo, colla pietra calda al cen-

X



tro, alcuni hanno per questo uso una piastra in ferro leggermente concava. Altri utensili domestici non hanno. Solo si costruiscono rozzi vasi in terra, in forma d'anfora, entro cui conservano burro e miele. Colle pelli di capra e montone formano sacchi entro cui conservano farina, grano, sale, acqua e tutto quanto. Riempite di paglia servono come basto per buoi, muli o somari, sono la loro valigia quando viaggiano, le loro casse per mettervi le mercanzie quando vanno al mercato; se ne coprono alle volte le spalle o le avvolgono alla cintura per tutto costume. Stendono le pelli di bue per dormirvi e difendersi dall'umido e dagli insetti, se ne riparano dalla pioggia, vi mettono al coperto le loro masserizie o la roba che trasportano per forastieri, le stendono nella sabbia facendovi un'infossatura per raccogliervi acqua o per lavarvi, le tagliano a strisce per farne cinghie che per loro sono corde, le stendono su telaj di canne per farne le porte delle loro abitazioni. Insomma non si finirebbe di enumerare gli usi cui sono destinate le pelli in questo paese, ed è sorprendente come se ne sia cavato tanto profitto.

*Venerdì 28.* Si prosegue fino al fondo dell'altipiano, poi prendiamo a salire lungo la costa di una catena di alture, passandone di quando in quando alcune per poi discendere nel vallone che le separa da altre e salire a queste. I passaggi principali furono a 1550 metri il primo, a 1600 il secondo, poi a 1750 e l'ultimo a 1850. Raggiunta la vetta di questo, ci si stende ai piedi un esteso bacino di piccole alture e lievi avvallamenti, il tutto coperto da boscaglie. Discendiamo qualche poco e verso le undici troviamo i primi muli fermi e accampati sotto una acacia secolare, presso il villaggio di Derataclé, a 1800 metri. La via d'oggi è delle più faticose, perchè le salite e le discese si succedono senza tregua, e spesso il sentiero corre poco meno che verticale su pietra a nudo, e sempre ingombrato da rami, radici, pietre sporgenti, che l'attraversarlo sani e salvi è quasi miracolo, e

spesso si è obbligati far deviare le mule e i buoi o levarvi il carico perchè possano passare attraverso simili ostacoli. La vegetazione è abbondante ma non grandiosa, predominando gli arbusti, le boscaglie, interrotte a quando a quando da ficus dealbata o da grosse acace che elegantemente si innalzano ad ombrello. Oltre l'ultima altura solo riappare l'ulivo selvatico, il pesco ed il fico. Abitazioni scarsissime e sempre rifugiate sulle più alte vette per non essere tormentate dai passanti e fuori d'ogni pericolo d'aggressione in tempo di guerra. Ci sono guida a sud le acuminate vette dei monti di Adua, e noi andiamo girando verso ovest e sud-ovest per raggiungerle, evitando di sorpassare direttamente i più alti colli che per la linea più breve ne separano. Al campo troviamo alcuni soldati spediti dal governatore di Adua per incontrarci e facilitarci il trasporto delle nostre casse: i condottieri dei buoi intanto, timorosi che colla forza potessero essere costretti a proseguire *gratis*, più che in fretta se ne tornarono indietro, lasciandoci un'altra volta nell'imbarazzo di doverne trovare dei nuovi. Arriva il capo del villaggio sulla sua mula, accompagnato da un paio di aiutanti e seguiti dai soliti ragazzotti che portano le armi. Grandi inchini e complimenti a Naretti che pare sua vecchia conoscenza; quindi una sequela di promesse, come al solito però seguite da una fila di *ma* e *se* e di considerazioni sull'annata poco ricca di raccolti. È strano il saluto fra Abissinesi che si rivedono dopo qualche tempo d'assenza: si toccano replicatamente le mani ripetendosi il *buon giorno, come state*, poi si stringono l'un l'altro per appoggiare labbro a labbro e darsi con tutta delicatezza una buona dose di baci. Verso sera ci arriva dal villaggio, in parte a titolo regalo d'amicizia, in parte perchè comandati dal governatore, un vaso di miele, una capra, quaranta pani.

*Sabato 1° marzo.* La solita questione del bagaglio ci fa perdere ancora una giornata. Adua deve essere a poche ore, ma in

questo paese non si può mai sapere nulla di preciso o di positivo, e mentre alcuni ce la dicono vicinissima, altri ci dicono che non potremmo arrivarvi in una sola tappa. Pare però dal consiglio dei più che a gran distanza non debba essere, quindi stabiliamo di mandarvi le nostre mule col più necessario del bagaglio, dando ordine ai servi di ritornare l'indomani mattina prima di giorno coi quadrupedi che devono servire al nostro ingresso. Lascieremo il bagaglio qui affidato ai soldati che penseranno a farcelo avere. Nella giornata intanto, a rompere la monotonia, arriva qualche altro capo dei villaggi vicini, col solito seguito, e spesso ci offrono del *tecc*, il loro vino, portato entro gigantesche corna da bue rivestite in pelle, e servito in bicchieri pure di corno.

La sera ci portano miele, una capra e cento pani.

*Domenica 2.* Siamo inquieti pei nostri muli che si fanno aspettare; senza questi è impossibile partire e in questi paesi siamo ormai persuasi che in fatto di ritardi bisogna aspettarsi qualunque mostruosità. Intanto arrivano piccole squadriglie di indigeni destinati al trasporto del bagaglio. Verso mezzogiorno finalmente possiamo metterci in marcia tutti quanti: la strada malagevole, la natura sempre la stessa; solo più frequente si incontra qualche tratto di terreno con tracce di coltivazione. Andiamo girando da sud-est a sud e sud-ovest per raggiungere la nostra meta dei monti rocciosi, che di quando in quando ci appaiono, se non nascostici da qualche vicina altura. Si sale e scende per sentieri impossibili, tendendo però generalmente al salire, talchè si arriva a 2150 metri circa per principiare poi la discesa lungo la costa di una catena di alture.

Quei benedetti monti pare si vadano allontanando davanti al grande desiderio di raggiungerli per vedere questa sospirata Adua, della quale ci dicono meraviglie, ma che nessuno ancora sa precisamente indicarci all'ombra di quale vetta sia piantata.

Cinque o sei si vedono elevarsi a catena che forma un anfiteatro aperto ad ovest, ed entro cui, vedemmo poi, siede la sospirata capitale. Uno, più ad ovest, sta come a sentinella avanzata degli altri, e si eleva quale piramide triangolare, superbo quasi del suo isolamento, da ricordare l'elegante e ardito profilo del Cervino: l'illusione fugge però subito che si osserva ai piedi uno sterile suolo invece di quel mare di ghiaccio tanto ricco di bellezze e di imponenza. Passiamo presso il piccolo villaggio di *Adi-Abuna*, artisticamente piantato sul pendio di un'altura, e qui ci vengono ad incontrare una quindicina di cavalieri che formano un gruppo alquanto pittoresco. Sono amici di Naretti, spinti dal desiderio d'essere i primi a dargli il benvenuto. Ritorna qualche euforia e appare qualche palmizzo. Ancora una mezz'ora ed ecco le prime case di Adua. Non aspettavo certo una gran città, speravo anzi che vi fosse tutto il caratteristico di questi paesi, ma immaginavo un bel paesaggio e me lo avevano descritto ricco di corsi d'acqua e sparso di fresca verdura: invece disillusione completa. Confesso che poche volte provai una sensazione così triste, così sconcertante, e la lessi in viso condivisa dai miei compagni. Solo in parte si presenta il panorama della città che sta disposta sui pendii di diverse alture: le case basse, pochissime hanno una camera superiore, la maggior parte sono tugurii circolari col tetto conico in paglia, alcune rettangolari con piccole aperture, il tetto piatto e coperto con terra su cui cresce l'erba come in una prateria, e alle volte persino qualche arbusto. I tetti si confondono quindi col suolo, i muri sono impastati con fango, quindi sono pure all'unisono col pavimento naturale. Qualche pianta che potrebbe dar vita alla monotonia della scena, sta invece intisichita per mancanza di pioggia e coperta di polvere: quasi nessun abitante che dia animo a questo triste quadro. Dal lato da dove arriviamo, incassato in una fenditura scorre un torrente che attraversiamo a guado per entrare dall'altro lato, sa-

lendo l'altura, nelle vie della città. Peggio che mai; il più meschino dei nostri villaggi di montagna è una Parigi al confronto: case disabitate e cadenti, tetti rovinati, carcami di ogni sorta d'animali che ingombrano ad ogni passo la via, l'eco di morte che pare risuoni ad ogni porta, un vero disastro, una seconda Pompei per lo squallore, senza il bello artistico, ma colle tracce recenti della catastrofe. Ma non precipitiamo un giudizio sotto la prima impressione, e così tutti taciturni e avviliti arriviamo alla casa di Naretti, dove abbiamo squisita accoglienza ed un pranzo fatto preparare dai suoi servi che l'aspettano, e al quale ci sentiamo di far molto onore.

Fra i tipi abissinesi, amici di Naretti, che lo circondano, lo baciano e ribaciano e ci danno così nuova testimonianza della stima e dell'affezione che questo buon piemontese ha saputo acquistarsi in questo paese, spicca un tipo europeo che fa magnifico contrasto, e ancor più che sugli altri, sul suo viso, che porta l'impronta di recenti sofferenze, s'illumina quella scintilla di gioja che svela un profondo contento. Ha un'espressione di bonarietà ad onta della capigliatura e della barba semi-selvagge: piuttosto tozzo nelle proporzioni, veste abiti neri rappezzati o cuciti con filo di ben altro colore, dei bottoni non restano che le tracce e ne fanno le veci delle cordine e degli stecchetti: le orecchie gli sopportano un cappello, dal quale in diversi punti escono a prender aria ciocche di peli biancastri. Alla presentazione ci stringe la mano con tutta effusione, non raccapezzandosi di trovarsi con tanta gente fatta e educata come lui. È il signor Barallon, un bravo artigiano francese che da cinque anni vive in Adua facendo l'armaiuolo. Il primo discorso che ci tiene è il racconto di una puntata di spada che or fa un anno un miserabile quasi pazzo gli diede a tradimento passandolo dal dorso al petto. Era solo europeo allora in paese, e le prime cure le ebbe da un abissino, che vedendo l'apertura fatta dalla lama non trovò nulla di più

logico che di chiuderla ben bene con una specie di tappo. La provvidenza venne però in suo aiuto, non mancarono i consigli di cento altri Dulcamara, unti, erbe, radici gli furono applicati e dopo lunghe ed atroci sofferenze finì col rimettersi.

Venuto in Abissinia dove sperava trovar tesori, non scopri questi, ma molto ricercato per l'arte sua ottenne permesso di stabilirvisi e il lavoro non gli faceva certo difetto. Il re lo prese pure a proteggere e lo onorò di sue commissioni, ma avendogli una volta dato un fucile a riparare, fatte le necessarie operazioni, Barallon si presentò alla Corte a riportare l'arma.

Se l'hai bene aggiustata, disse il re, carica e spara in mia presenza. Ciò fu subito eseguito, ma disgrazia volle che proprio a questo colpo una canna scoppiasse. Il re vide un tradimento preparato e mal riuscito e voleva *ipso facto* toglier la vita al povero armaiuolo. Calmato però e ridotto a miglior consiglio dal Naretti presente all'avvenimento e da qualche altro de' suoi aiutanti, perdonò l'accaduto, ma cessò la sua protezione al disgraziato francese, che deve certamente aver passato un cattivo quarto d'ora.

Gli argomenti di discorso non mancarono certo per far durare il pranzo parecchie ore, poi passammo nella casa che si era noleggiata per noi.



---

## CAPITOLO VI.

Descrizione di Adua. — Squallore. — Visita al governatore. — Una seduta di tribunale. — Pene diverse. — La cattedrale di Adua. — Industrie abissinesi. — Il mercato. — I regali al governatore. — Un abissino che parla l'italiano. — Considerazioni sulla guerra di Teodoro. — Seconda campagna contro gli Egiziani. — Chirurgia abissinese.

Speravamo di migliorare la nostra prima impressione su Adua, ma anche visitata per bene e con tutto il buon volere immaginabile, bisogna pur confessare che è un vero squallore. Il nucleo principale è disposto su una altura alla vetta della quale sta la chiesa maggiore, il cui tetto conico è sormontato da una grossa sfera dorata; gruppi di abitazioni si distendono nella piccola valle sottostante spingendosi pure alle alture circostanti. Perfettamente a nord sta la prima delle montagne schierate a catena e che vedemmo costituire come un anfiteatro che si protende verso est: a sud e ovest, una distesa di alture lievi e di altipiani in cui si coltiva grano, ma aridi in questa stagione e popolati solo a lunghe distanze da qualche abituro. A rompere la monotonia di queste ultime sorge isolato a sud il picco che già ci rammentò una delle più ardite vette delle nostre Alpi. Ai piedi del colle sul quale sta la città, dal lato nord-est, una pianura tagliata da una profonda fenditura in cui scorre il piccolo torrente Assam, costituisce la piazza principale, il pubblico passeggio se si vuole, e il ritrovo pei mercati. Questo torrente lambè tutta la città da

questo lato, ed all'estremo ovest si unisce coll'altro di minor importanza detto Maiguagua, che scendendo da sud ad ovest delinea il confine della città da questo lato. Entrambi però sono fiumi di poco conto, l'acqua vi è poca e vi scorre lentamente, ma abbastanza limpida: all'epoca delle piogge si riempiono come si riempiono alcune altre fenditure nel suolo, che dalle campagne circostanti scendono a versarsi nell'Assam.

Le vie di Adua sono nè più nè meno di letti da torrente, senza la risorsa dell'acqua che si incaricherebbe di un pochino di pulizia: larghe in media poco più, e qualche volta meno di un metro, e tutte fiancheggiate da mura o da steccati alti da due a tre.

Di quando in quando un'apertura che mette ad un cortile, o dirò meglio recinto, in cui sono una, due, tre o più capanne o semplici tettoie rozzamente costrutte con paglia o fusti secchi di dura. Poche sono le abitazioni che hanno l'aspetto relativamente civile, cioè costrutte con mura ed un piano superiore; alcune di queste sono della solita forma cilindro-conica, altre rettangolari col tetto piatto.

Di queste ultime sono quella di Naretti e la nostra; all'interno però tutto quello di più rozzo che si possa immaginare; di serramenti non se ne parla, chè non li possiede che Naretti perchè se li fabbricò lui stesso; per porta abbiamo un telaio di canne; il soffitto sono tronchi d'euforbia uno presso l'altro e ricoperti di terra; le pareti, ad una certa altezza, adorne di una sequela di corna da bue conficcate nel muro, che servono per appendervi la nostra roba e sono l'unica mobiglia della casa; dell'erba sul suolo ci fornisce il letto, le nostre casse sono sedie e tavolini.

Le guerre continue che tolgono le migliori braccia all'agricoltura, la scarsità delle piogge di due anni or sono che tolsero buona parte dei raccolti, produssero in questa miserabile provin-

cia una carestia terribile che, unita ai miasmi prodotti dalle migliaia dei cadaveri degli Egiziani lasciati insepolti, ebbe per conseguenza un tifo che fece vere stragi, e si calcola a più di due terzi della popolazione di Adua perita; e girando le strade se ne vede ovunque l'impronta.

Quasi nessuno si incontra, la maggior parte delle case sono deserte, in esse si scorge la sciagura, la morte. Vedi il vero abbandono di un'abitazione ove tutti perirono; i pochi vasi che sono tutta la loro suppellettile, sparsi nei cortili; i tetti spesso rovesciati, chè dopo le piogge, quest'anno straordinariamente abbondanti, nessuno rimase od ebbe forza ed agio a ripararli. I buoi morti pure di fame o di malattia popolano cortili e strade coi loro scheletri, avanzi delle jene; i pochi abitanti che si incontrano o si presentano curiosi alla porta, al nostro passaggio, quasi tutti sparuti e macilenti.

Il luogo non è certo dei più simpatici e divertenti, ma ci dovremo pur troppo restare forse qualche settimana per aspettare la risposta di un secondo corriere che Naretti consiglia di spedire al Re per domandargli un'udienza. S. M. si trova ai confini dello Scioa a riscuotere i tributi di quel sovrano, diventato ora suo vassallo, e questo ci fa temere che l'aspettativa sarà assai più lunga di quanto si osa sperare; ma ci vuol pazienza, ed è forza dunque esercitarla tutta quanta. Valga almeno questo riposo a ridare la salute al nostro Tagliabue che si trascinò fino in Adua con mille cure, che fa ogni sforzo per reggersi, ma che si vede seriamente ammalato.

Un paio di giorni dopo l'arrivo si dovette andare a far visita al governatore.

Partimmo la mattina colle nostre mule, accompagnati da una massa di servi e di pretesi soldati, tanto per dare maggior importanza alla cosa. La pittoresca cavalcata si dirige ad ovest passando per una sequela di alture sterili, bruciate e poco meno

che disabitate; troviamo sul sentiero lo scheletro quasi intero di un miserabile che vi perì forse di fame e di stenti; gli restava ancora accanto un avanzo di cencio che altre volte lo copriva; e si dice ed è fanatico cristiano un popolo che non si cura di dar sepoltura ad un disgraziato fratello?... Dopo circa un'ora e mezzo ci si presenta una collina che si innalza come cono isolato, la cui vetta è coronata da belle macchiette bianche e rosse. Come inforcassimo delle capre ci accingiamo alla salita; a sud-est si spiega la catena dei monti di Adua, il solo panorama di natura che ne ravviva un pochino. Al vertice del cono formicolano soldati e ragazzi; sparse qua e là delle piccole e meschine capannucce; al centro un rozzo steccato circolare di pietre e spini. Si scende di sella, tutti si fanno attorno a noi, che siamo subito invitati ad entrare nel recinto. Sotto una tettoia di una decina di metri di lato e alta forse due, aperta sul davanti e molto primitivamente costrutta con fusti di dura, stava il governatore con cinque o sei magnati, accovacciati su un piccolo tappeto. Sua Eccellenza è un bell'uomo dalle forme erculee, alto, barba quasi nera, occhio vivace, fisionomia simpatica; non ha nessun distintivo e veste una camicia bianca e il solito scemmo bianco attraversato dalla riga scarlatta. Fatti i saluti e la presentazione, ci sedemmo per terra accanto a lui. Entrò allora il popolo, chè si doveva tenere una seduta di tribunale. Dietro noi ed ai nostri lati stavano una ventina di pretesi giudici, poi una massa di soldati dei quali credo che due soli non avevano le stesse armi nè lo stesso costume; grandi, piccoli, giovani, vecchi, d'ogni età ed altezza; davanti a noi, in uno spazio vuoto, due grosse pietre sovrapposte dovevano rappresentare l'altare avanti al quale venivano ad inchinarsi i delinquenti; ai lati gli avvocati, poi molti curiosi. Un usciere con un bastone e con molta forza di polmoni, teneva l'ordine. Comparvero i giudicandi che, trattandosi di cause civili, sono solamente *guardati*, ma non *legati*.

L'accusato introdotto fa atto di umiliazione avanti le pietre, poi racconta il fatto del quale è incolpato: tutti sapevano spiegarsi con molta facilità, parlando con enfasi e con spigliatezza, usando nei momenti di maggior calore nel discorso di fare un nodo sul proprio scemmo o su quello di un vicino, poi picchiarvi dei pugni gridando *Joannes inuit*, « per la morte di Giovanni. » È questa una specie di formola di giuramento, sacramentale per chi la invoca. Trattandosi di cose da poco, il governatore pronuncia da solo il giudizio, ma, se la cosa si complica, domanda il parere degli avvocati che uno dopo l'altro si alzano, si portano presso il delinquente e con molta prosopopea emettono il loro parere in proposito.

Sorge allora anche l'avvocato difensore, che interrotto nello svolgimento delle sue idee, chiude alle volte colla mano la bocca al suo patrocinato, se questi vuol mettere il naso nel discorso. Entrarono poi due creduti ladri, che è sperabile avranno a dar conto delle loro azioni commesse solo prima della prigionia, perchè incatenati l'uno all'altro, e giovani entrambi e di diverso sesso. Dopo lunga discussione ne fu rimesso il giudizio ad altra seduta.

Trattandosi di cause civili o di ladruncoli, un governatore può essere giudice, ma per grossi ladri, per cause importanti, o per chi è scoperto ladro per la seconda volta, bisogna ricorrere al tribunale del re. Per fatti politici si condanna ad esser relegati sulla vetta di una montagna, custoditi da soldati, e dove bisogna lavorare il terreno per procurarsi da vivere; chi è scoperto di apertamente cospirare contro il Re, è acciecato, ma questa pena è ora quasi caduta in disuso; chi pubblicamente sparla della sacra persona di S. M. ha la lingua tagliata; pei ladri la condanna è il taglio della mano destra e del piede sinistro.

L'operazione è fatta da apposito carnefice che stacca queste




membra all'articolazione, operando prima una incisione circolare; ne fa poi speculazione sua, chè se il paziente paga qualche tallero, l'operazione è fatta per bene con un'arma affilata, ma se invece non ci sono quattrini, il coltello non taglia e lascio immaginare cosa soffre il miserabile. L'operazione dev'essere fatta in pubblico, a titolo d'esempio, e il condannato deve starsene al posto del supplizio fino a sera, accanto alla sua mano ed al suo piede staccati; nessuno, nemmeno della famiglia, può prestargli soccorso nella giornata. Per fermare l'emorragia, l'operatore stesso appena finito il taglio vi applica della terra asciutta o della sabbia ben fina. E ad onta di questo, moltissimi campano, e ne vedemmo di cicatrizzati meglio forse che se fossero stati operati da alcune nostre celebrità.

Come pena, per delitti minori, vi sono anche le bastonature. Finita l'udienza del tribunale, che per nostra disgrazia durò tre ore, passammo nel tucul del governatore, dove fummo serviti di *tecc* che fece accrescere l'appetito chè già ci tormentava. Rimontati in sella eravamo verso le tre di ritorno al nostro quartiere generale.

Il nome del governatore è *Ghedano Mariam*, che vuol dire Figlio di Maria.

La cattedrale di Adua è, come vedemmo, l'edificio che corona l'altura su cui sorge la città. Due cinte circolari vastissime e di raggi di una decina di metri di differenza, racchiudono il cimitero, le cui tombe non sono che semplici pietre amucchiate, tanto da ricordare il posto della sepoltura. Al centro della seconda cinta, sopra una piattaforma rialzata da otto o dieci gradini, sorge la chiesa: il tetto conico in paglia porta al vertice una specie di sfera dorata sormontata da una croce ornata con uova di struzzo; le pareti alte circa quattro metri, di circa 26 di diametro, di forma circolare. Il muro esterno è continuamente alternato a pilastri e finestre chiuse da griglie in legno; nessuna





Cattedrale di Adua



intonacatura ai muri, nessuna modanatura nè ornato. Concentrico è altro muro, lasciando un corridoio in forma d'anello di circa tre metri di larghezza, riservato al pubblico devoto; entro questa doppia cerchia sorge ancora un edificio rettangolare, all'infuori tutto dipinto con episodi della storia sacra o fasti dell'armata abissinese. Sul davanti, la Vergine e San Giorgio ai due lati, e nel mezzo l'apertura che mena alla camera interna riservata ai preti. Sollevata, col permesso dei sacerdoti presenti, una cortina, regalo della regina d'Inghilterra, fummo ammessi ai misteri di quel santuario. Non v'è al centro che una edicola in legno, specie di confessionale di poco più di due metri di lato, dove nessuno entra mai, ma solo si appoggia il libro di preghiere al davanzale di un finestrino, e i preti vi stanno attorno a leggere e pregare. Nel circuito esterno sta il campanile costituito da tre dadi sovrapposti, di lato decrescente, e sormontati da una cupola acuminata. È questa la più gran chiesa che oggi esiste in Abissinia; il progetto e parte dell'esecuzione sono dovuti al bravo Naretti.

Passammo a vedere gli arredi sacri e gli utensili pel servizio religioso. Molto ricche ed originali sono le croci cofte in bronzo ed argento massiccio. I bornus che vestono i preti durante le funzioni, in raso azzurro con ricami in sete a vario colore e grandi ornati e fermagli in argento lavorato ad uso filograna; il cappello, il baldacchino ad ombrello, il turibolo in bronzo dallo stile bizantino, il campanello ad *U* coi dischi in lamina d'ottone, che scorrendo su fili e battendo un contro l'altro producono il suono; le croci in ferro che i sacerdoti devono sempre tenere fra mani e servirsene per farsi il segno della croce. Cose tutte che difficilmente potrei descrivere e che siccome credo piuttosto interessanti riproduco alla meglio colla matita. Le stoffe sono tutte importazioni dall'Europa o dall'India, ma tutto il resto è fatto in paese, e parmi strano assai come, dove quasi

ogni traccia di civiltà è scomparsa, dove non ne resta neppure la reminiscenza per tutto quello che costituisce comodi della vita od organizzazione sociale, abbia potuto conservarsi l'uso di questi utensili e la relativa industria.

Questa è assai limitata in Abissinia, e si riduce a pochissimi rami ed a singoli individui che la professano. Si fila il cotone di produzione indigena e lo si tesse con telai affatto primitivi per fare gli scemma, di cui però la riga rossa è fatta con cotone importato, non conoscendosi in paese l'arte del tintore.


Si lavorano un pochino le pelli e se ne fanno selle, bardature per cavalli, sandali, astucci per le armi; si lavora il ferro, che si trova poco meno che puro in natura, e se ne cavano rozze lance e lame per sciabole.

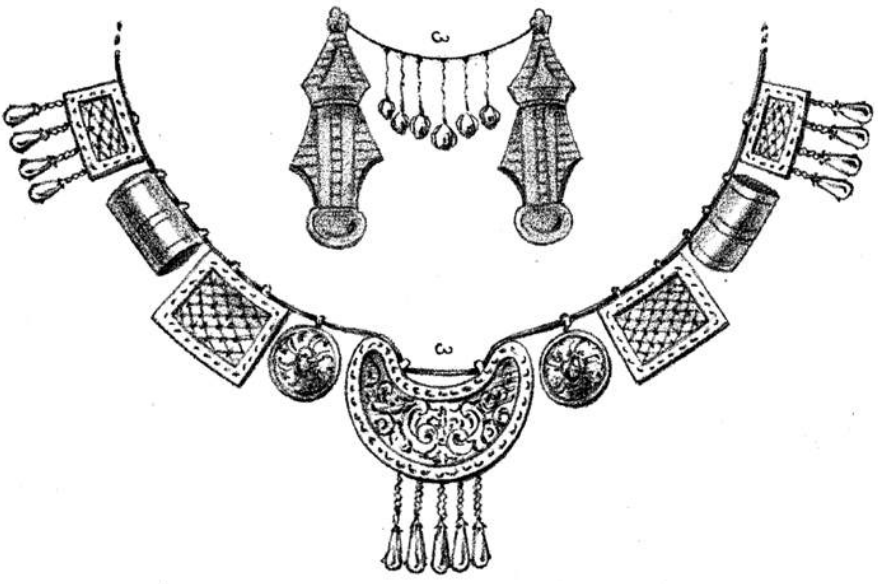
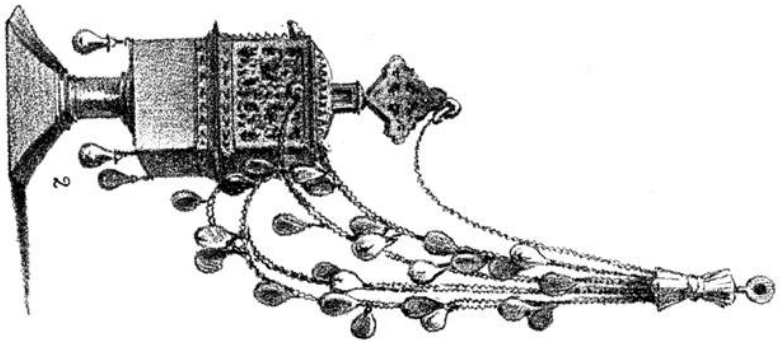
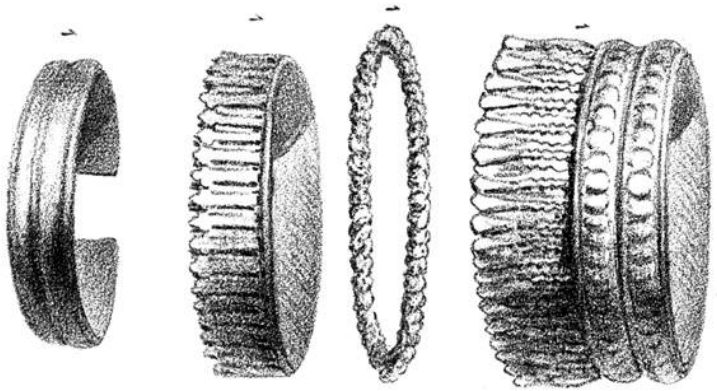
In qualche provincia si fanno panieri bene intrecciati con scorze di palma o di canne palustri; uno o due individui forse, sanno lavorare il bronzo, importato, per farne gli utensili dei quali parlai, e qualche altro lavora l'argento, ottenuto fondendo i talleri, per farne collane, braccialetti, anelli, spilloni per la testa, ornamenti per chiesa.

È sorprendente vedere come possano ottenere una relativa finezza e perfezione di lavoro, mentre il loro laboratorio è una miserabile capanna, la tavola da lavoro, la terra, la fucina, un fuoco acceso contro due pietre disposte ad angolo e ravvivato dal soffio ottenuto comprimendo una pelle da capra; i ferri, qualche rozzo scalpello o punta d'acciaio. Tutto si ottiene colla gran pazienza, che il tempo val poco e il vitto costa meno.

Ebbi la fortuna di trovare in Adua un turibolo di nuovo finito, e il fabbricante che me lo vendette mi confessò che gli costava tre mesi di lavoro.

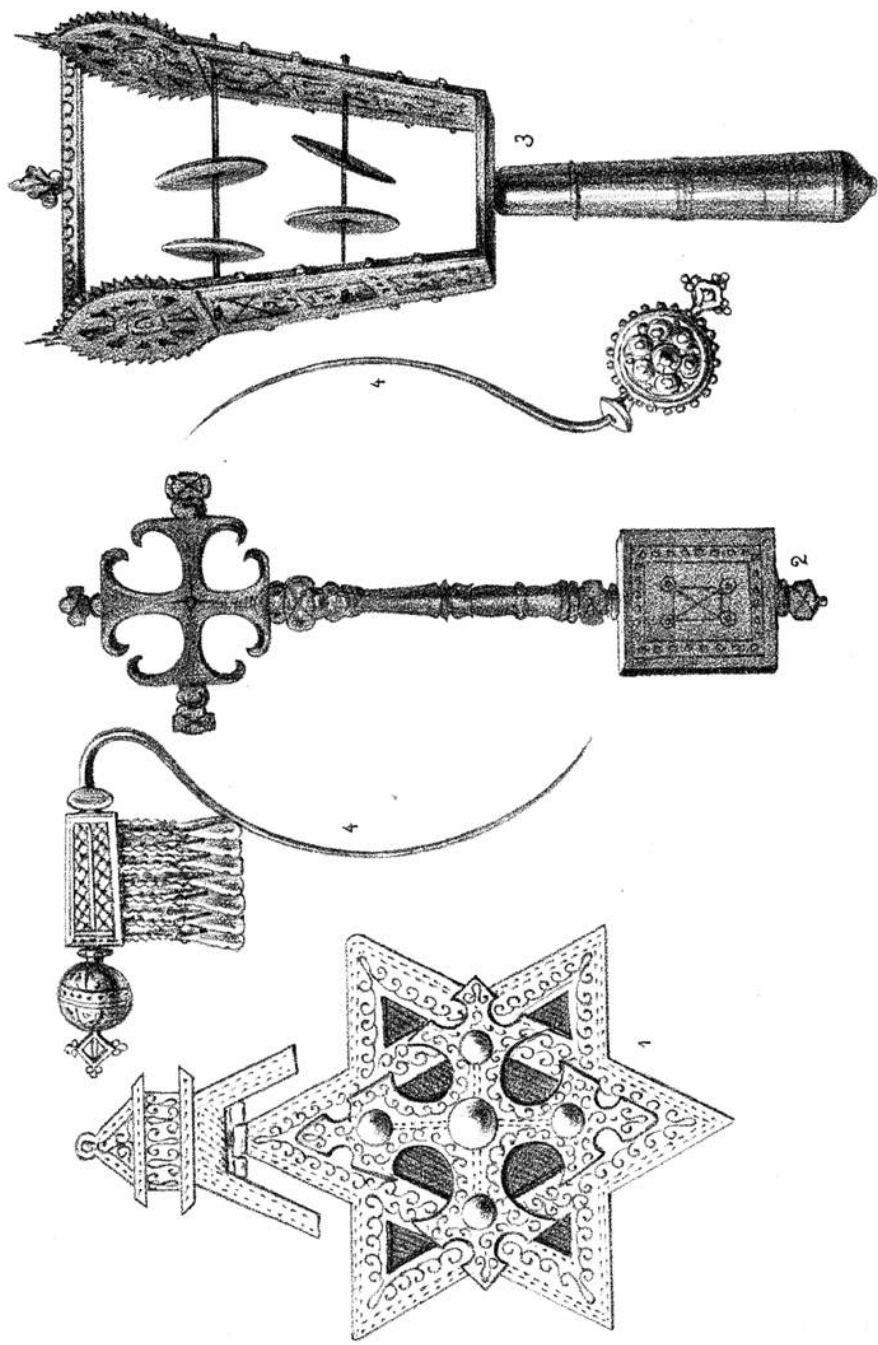
La sola industria che abbia un certo sviluppo in paese è quella del sale, che si estrae da immensi depositi che stanno nella provincia di Sokota, e che è monopolio governativo, o meglio






1. Braccialetti-2.Turibolo-3.Collane.





1. Distintivo dell'ordine cavalleresco di Salomone-2. Croce cofa-3. Campanello da chiesa  
4. Spilloni per testa.



reale; lo si riduce in rombi di venti centimetri di lunghezza per cinque di larghezza al centro, e tre di spessore, che sono messi in commercio e corrono come moneta, aumentandone il valore a misura che si allontana dalle miniere. Così, mentre a Sokota se ne possono avere da 25 fino a 30 per un tallero, ad Adua non se ne avevano che 18 a 20, a Gondar da 8 a 12 e nel Goggiam alle volte non se ne danno che quattro.

Del resto come moneta in paese non è noto che il tallero di Maria Teresa, e per gli spiccioli si usano i pezzi di sale o cambi di prodotti. Come misura si usano dei recipienti in legno, scavati entro un pezzo di tronco, più rozzi e certo meno precisi, ma presso a poco come si adoperano da noi per le granaglie. Per misura di lunghezza è adottata quella del braccio, dall'estremo delle dita al gomito, molto variabile quindi a seconda degli individui, ma a tali piccolezze non guardano i commercianti di questo paese.

Il sabato 8 siamo in grande aspettativa, desiderosi di assistere al primo mercato.

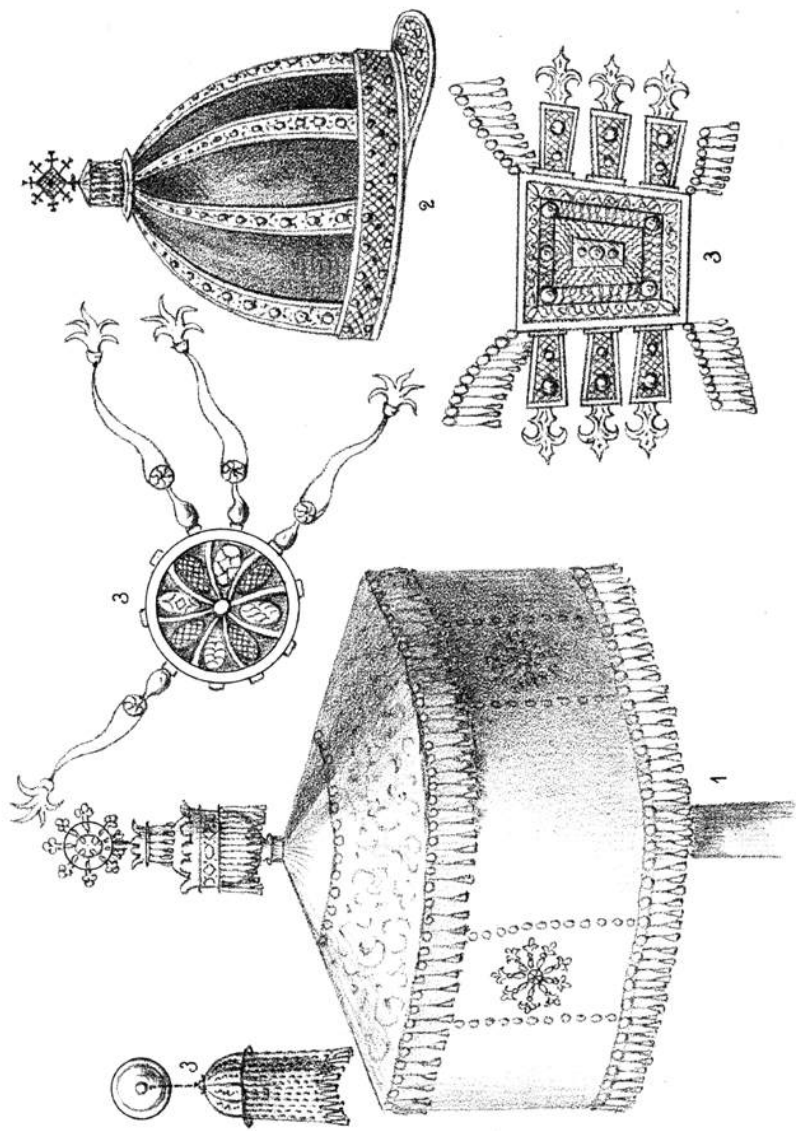
La mattina, la piazza o meglio lo spazio a ciò destinato, comincia a popolarsi; gente arriva da ogni lato, chi a piedi, chi colle mule, chi colla modesta aria del commerciante, chi coll'aspetto baldanzoso del compratore o del dilettante che viene a divertirsi, seguito dai suoi servi e dagli armati. Diversi capannelli si formano, parecchi gruppi cominciano a stabilirsi in diversi punti; quell'atmosfera di silenzio e di desolazione che pesa su questa disgraziata città, comincia ad essere rotta da qualche lampo di vita. Verso le dieci l'andirivieni degli accorsi ci pare abbastanza importante e noi pure scendiamo fra loro.

Comincia la noia dell'essere circondati, seguiti, assediati da una massa di curiosi che, non paghi di importunare col chiudere il passo, coi loro commenti e col tenerci fissi gli occhi, ci rivolgono domande e spingono le mani a toccarci gli abiti; ma


bisogna farvi l'abitudine e sopportare la loro oppressione con pazienza e prudenza.

Il colpo d'occhio è stupendo e per l'animazione e per l'impronta artistica e caratteristica che danno tutti questi manti dai colori vivaci, artisticamente gittati sui dorsi dalle tinte diverse, queste punte di lance e fucili che luccicano, e parasoli e teste di cavalieri che si elevano sulla folla. L'ineguaglianza del terreno, da un lato limitato dal corso del torrente e dall'altro elevantesi verso la montagna, aggiunge ancora maggior effetto a questa scena in cui la vita ed il moto pare si consumino e si rinnovino sempre. I prodotti che si vendono sono portati da tutti i paesi circonvicini ed i rispettivi venditori si dispongono a crocchi, qualche volta riunendosi quelli provenienti dallo stesso paese, altra invece quelli che apportarono la stessa qualità di merce. Non v'hanno però in complesso grandi negozianti e non si vede ricchezza nè abbondanza; ognuno cerca di far qualche quattrino col poco che il suo campo o la sua arte primitiva gli fornirono dopo qualche mese di lavoro. Verso il fiume stanno gli animali, cavalli, muli, buricchi, buoi e capre. Desiderando fare acquisti di cavalli, il proprietario subito monta in sella, discende al torrente, risale nel campo opposto e su un piano che vi si stende comincia a galoppare e caracollare. Un altro subito gli corre appresso, gli passa vicino in segno di invito alla sfida, si fanno dei tratti alla carriera, si rivolta indietro il cavallo senza fermarlo, come nessuno oserebbe da noi, si arresta di colpo poi si riprende una sequela di volate; ritornano poi col povero animale bagnato di sudore e di sangue alla bocca. Volevamo fare qualche acquisto, ma trattandosi di vendere a dei bianchi, vorrebbero non contrattare, ma rubare, cosa che non ci accomoda punto.

Rivoltandoci a sud ci si spiega dinanzi tutto il pittoresco spettacolo del complesso del mercato. Circa quattromila erano



1. Ombrello - baldacchino. 2. Beretto da prete in funzione  
3. Fermaglio e ornamenti diversi per abiti sacerdotali






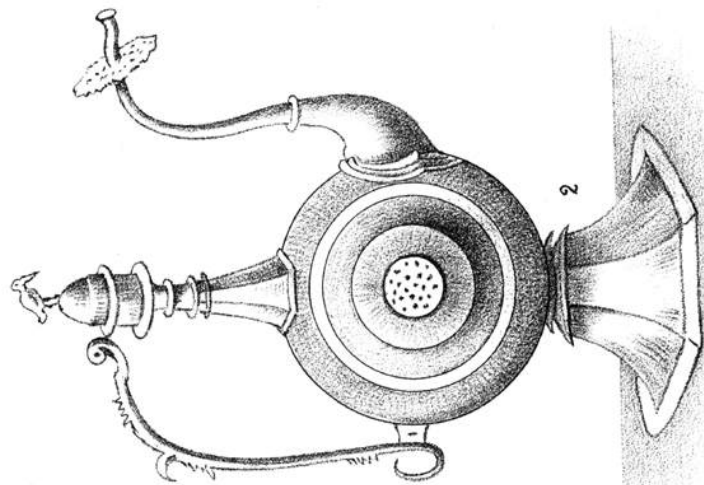
parmi le macchiette viventi, tutte nuove per noi e tutte diverse una dall'altra, che animavano questo quadro fantastico. Ecco un gruppo di donne che vendono dura, frumento, ceci, semi di lino, foglie secche per fabbricare il tecc, cipolline, peperoni rossi ed altri prodotti del suolo, tutti stesi in poca quantità su rozzi pezzi di stoffa o pelli spiegate a terra o piccoli vassoi di scorza d'albero intrecciata. E fra loro chi coperta da tele o da tessuti di cotone, chi da semplici pelli, chi seminuda, chi porta un bambino da latte sul dorso, chi è circondata da altri più grandini, dall'occhio vivace, dalle fattezze regolari, che attirerebbero carezze se non ne allontanasse il sudiciume che li veste. Più avanti ecco alcuni venditori di pezzi di sale, ed a sinistra i crocchi delle madri, mogli o figli che aspettano coi somarelli il ritorno del messere che andò nella folla a cambiare i suoi prodotti con altri che gli necessitavano: pochi passi, ed eccoci nel gruppo dei venditori dei manti tessuti in paese, e così proseguendo senza una direzione fissa, alcuni negozianti di sciabole, di cartuccere, di pelli, di vecchi e sucidi *bric-a-brac*, di otri in terra. Verso la collina tre o quattro orefici che uniti rappresentano il valore di forse una decina di talleri in anelli d'argento, bottoni per orecchini, spilloni per testa e simili gingilli. Più sopra le venditrici delle piastre, in ferro o terra, per cuocere il pane, e accanto a loro i panieri e gli ombrelli pure intrecciati con scorza o canne palustri: di quando in quando qualche miserabile viene ad offrirci delle meschinità d'argento, dei bicchieri in corno da bue, scudi in pelle da ipopotamo, lance od altre simili cose. Parecchi colpi di tamburo richiamano la nostra attenzione verso un punto elevato: molta gente vi sta infatti radunata, molti ombrelli spiccano dalla folla: è il governatore che sta presiedendo il tribunale di giustizia: ad un secondo batter di tamburo vediamo un grande accorrere ed affollarsi di popolo. Era un bando e credo si rendesse noto alla popolazione di Adua che la si ob-

bligava a spazzare le strade da tutte quelle immondezze che da mesi le infestano. Mi passano accanto i due incatenati che l'altro giorno comparvero al tribunale del governatore: sono accompagnati da soldati e diretti appunto al secondo interrogatorio e forse a sentirsi la sentenza: mi avvicinano e mi supplicano colle lagrime agli occhi che mi interessi a perorare per loro. La donna non bellissima ma un tipo simpatico, l'uomo un bel giovane dall'occhio intelligente. Non scorderò mai l'impressione che mi produsse, col contrasto di questa folla gaja ed irrequieta, un certo istante in cui questo disgraziato, alzando il braccio che gli restava libero dalle grosse catene, e con esso sollevando artisticamente il manto, tese l'indice al cielo e con voce tremante lo domandò testimonio della sua innocenza. In quel momento ho visto un poema di verità in questi compagni di sventura, e un pittore ne avrebbe certo fatto soggetto ad un quadro.


Prima di sera andiamo a far visita al governatore per portargli i regali destinatigli. Una massa di popolo e di soldati stanno avanti l'abitazione in cui siamo ricevuti, e dove noi terremmo i maiali. Egli ci sta però in compagnia della sua mula che ha l'ardire di allungarsi fino a mangiare i pochi fili d'erba che formano sedile e cuscino di Sua Eccellenza. Fatti i soliti complimenti, si fanno entrare i servi che gli stendono ai piedi dodici metri di tela, cinque di velluto, due bottiglie fantasia piene di liquori, quattro pacchi di candele, un candeliere di vetro argentato, avanzo del massacro che della sua specie si fece durante il viaggio, due specchi, qualche scatola fiammiferi. Tutto fu molto bene accetto, e parve soddisfatto della nostra generosità. Il vecchio Desta, assunta un'aria di importanza che a noi pareva ridicola, faceva la spiegazione degli oggetti. Il governatore era affabile ma altrettanto sucido; dovemmo scusarlo quando ci fu spiegato che perdette da un mese suo padre, e in segno di lutto non s'era da quel funesto giorno più cambiata la camicia, e Dio sa fin quando non la cambierà.



1 Gran croce cofa per funzioni religiose



2.Lavabo da sagrestia



Le giornate passano piuttosto noiose in questo soggiorno, per quanto si cerchi di occuparsi vedendo il poco che v'ha di interessante e raccogliendo particolari sugli usi e costumi del paese. Siamo intenti a ridurre il nostro bagaglio, limitando il numero delle casse e facendo queste di non più di una trentina di chilogrammi ognuna, perchè una mula possa resistere a portarne alla lunga due. Parecchie di queste sono occupate dai regali che a nome del Comitato milanese si dovranno presentare al re e ai capi che saranno con lui. Molte varietà di oggetti si possono regalare, ma in genere i più accetti sono le così dette *camice*, o cinque metri di tela, oppure per maggior lusso la stessa misura di velluto o stoffe di seta a colori vivaci: fiammiferi, candele, bottiglie a cipolla col collo allungato e colorate, armi, coltelli, parasoli, carta da lettera.

Spesso i nostri lavori sono interrotti da seccatori che vengono a domandar medicine perchè ammalati, a farci semplicemente delle visite a titolo d'amicizia, ma in fondo in fondo per curiosità, per domandare qualcosa in regalo, od almeno per bere un bicchierino di liquore, oppure per proporci a compèrre qualche lavoro in argento, di che però pretendono tre volte il valore.

Faccio una visita a un tal Mercher, che avendo vissuto qualche tempo in India parla benino l'inglese ed è dragomanno del re. Abita un bel tucul, vasto, il cui soffitto è abbastanza ben fatto con travi, in modo da nascondere la paglia che costituisce il tetto. La forma di queste abitazioni, quando sono un po' grandi e belle, all'interno è una perfetta croce segnata da muri: da uno dei rami si entra, al centro è sala da conversazione dove si sta seduti su pelli o tappeti, negli altri rami sono gli *angareb* per la notte, ed essendo l'esterno circolare, ne restano quattro angoli destinati a ripostiglio e scuderie.

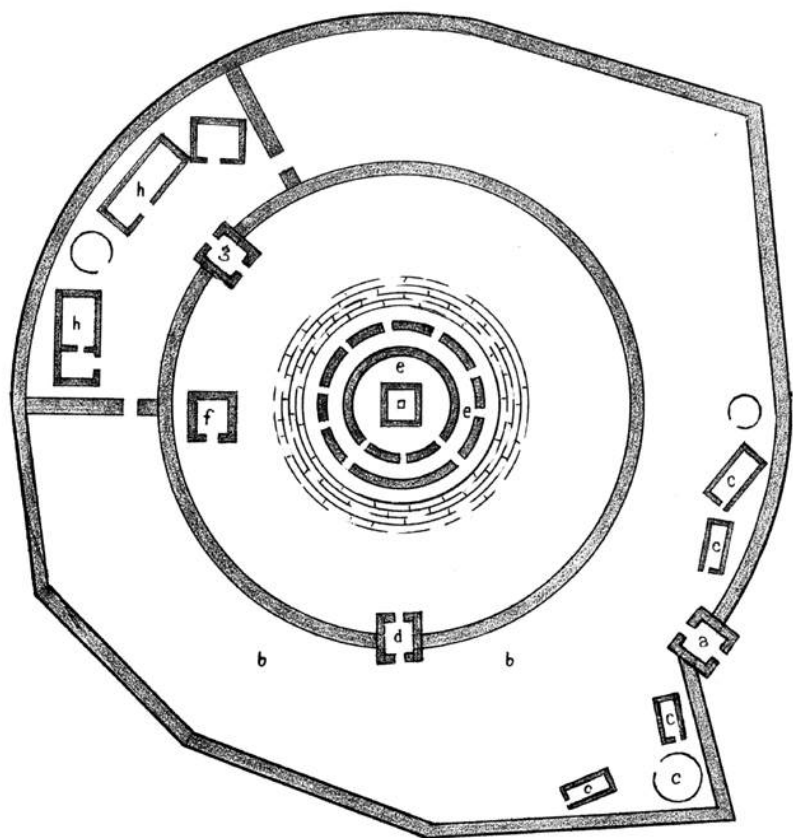
Altra conoscenza fatta in questi giorni è quella del signor

Zaccaria, cristiano cattolico, che in gioventù visse quattordici anni alla missione abissina a Roma, per cui parla perfettamente l'italiano ed ha riportate care memorie dal nostro paese.

Furono queste due conoscenze preziose per me, perchè potendo con loro discorrere potei raggranellare una massa di importanti nozioni. Le descrizioni dell'ultima epidemia sono spaventevoli: oltre le cagioni di cui già dissi, si aggiunse quell'anno, ad accrescere la carestia, una invasione di cavallette che tutto distrusse. La popolazione era affievolita dal digiuno, quindi appena si sviluppò il tifo, trovando un terreno così preparato, estese con tanta violenza le sue radici che produsse tale spavento e scompiglio che si lasciavano i morti a putrefare nelle case o tutt'al più si mettevano fuori la porta, confidando nella pietà degli altri per la sepoltura, e quando anche questa aveva luogo, non era che un coprire il cadavere d'uno strato di pochi centimetri di terra. Nelle chiese poi, dove generalmente sono i cimiteri, si portavano i morti e si lasciavano l'uno sull'altro, talchè i preti che dovevano avervi contatto ne furono tutti vittime, tranne rarissime eccezioni.

Non sapevo trovar ragioni alla differenza del modo in cui si portò l'armata abissinese nelle due guerre, contro gli Inglesi e contro gli Egiziani, ma con dell'insistenza nelle domande su questo argomento potei averne qualche spiegazione. Innanzi tutto contro gli Egiziani trattavasi di guerra di religione, e quando v'ha di mezzo il fanatismo tutti accorrono e si sfida indifferente la morte. Parecchie volte ho sentito degli Abissinesi ripetere che se venisse un'armata cristiana qualunque, resterebbero indifferenti, ma se tornassero i Mussulmani troverebbero tutti disposti a morire per respingerli. Teodoro poi, colle sue originalità e crudeltà che somigliavano a pazzie, s'era allontanato gran parte del suo popolo. Tutto il Tigré con a capo l'attuale re era favorevole agli Inglesi, lo Scioa era indipendente, il Goggiam non






Pianta della Cattedrale di Adua

a = entrata alla prima cinta  
 bb = cimitero  
 cc = capanne pei poveri  
 d = passaggio alla seconda cinta

e = chiesa  
 f = campanile  
 g = passaggio al segmento riservato  
 h.h = sagrestia e deposito tesori reali



ancora sottomesso, e buona parte dell'Amara indignata contro il sovrano: alla battaglia, se così si può dire una semplicissima scaramuccia, di Magdala, Teodoro era seguito da pochissimi fedeli.

La campagna degli Inglesi fu quindi presso a poco una marcia trionfale. Gran parte della popolazione che sarebbe rimasta indifferente e fors'anche all'occasione avrebbe militato in difesa del proprio paese, fu sedotta dalla massa dei talleri che si spandevano a solo titolo di corruzione.

Non ultima delle cagioni fu poi anche il panico di trovarsi la prima volta a contatto con un nemico disciplinato, armato di tutto punto e accompagnato da batterie d'artiglieria.

Dove gli Abissinesi mostrarono realmente molto valore fu alla seconda battaglia contro gli Egiziani, a Gura. Dopo la sconfitta di Guda-Guddi, il Governo del Cairo voleva una rivincita, e mandò una seconda spedizione di circa 16,000 uomini, capitana dal principe reale Hassan pacha. Da Massaua salirono per le vallate che più direttamente portano alla capitale del Tigré, e giunti al principio dell'altipiano etiopico, presso il villaggio di Gura, scelsero a loro campo un'altura isolata, che sorge quasi a delineare il limite fra l'altipiano e il principio della discesa. Costrussero strade per portarvi i cannoni, coronarono l'altura con un magnifico forte e con casematte, e fortificarono il versante verso l'Abissinia con trincee che nascondevano famosi pezzi d'artiglieria. Gli Abissinesi, forti di più che centomila uomini, a quanto si pretende, s'avviarono incontro al nemico e stabilirono il loro campo sulle alture circostanti l'altipiano, e rimpetto a quella occupata dagli altri.

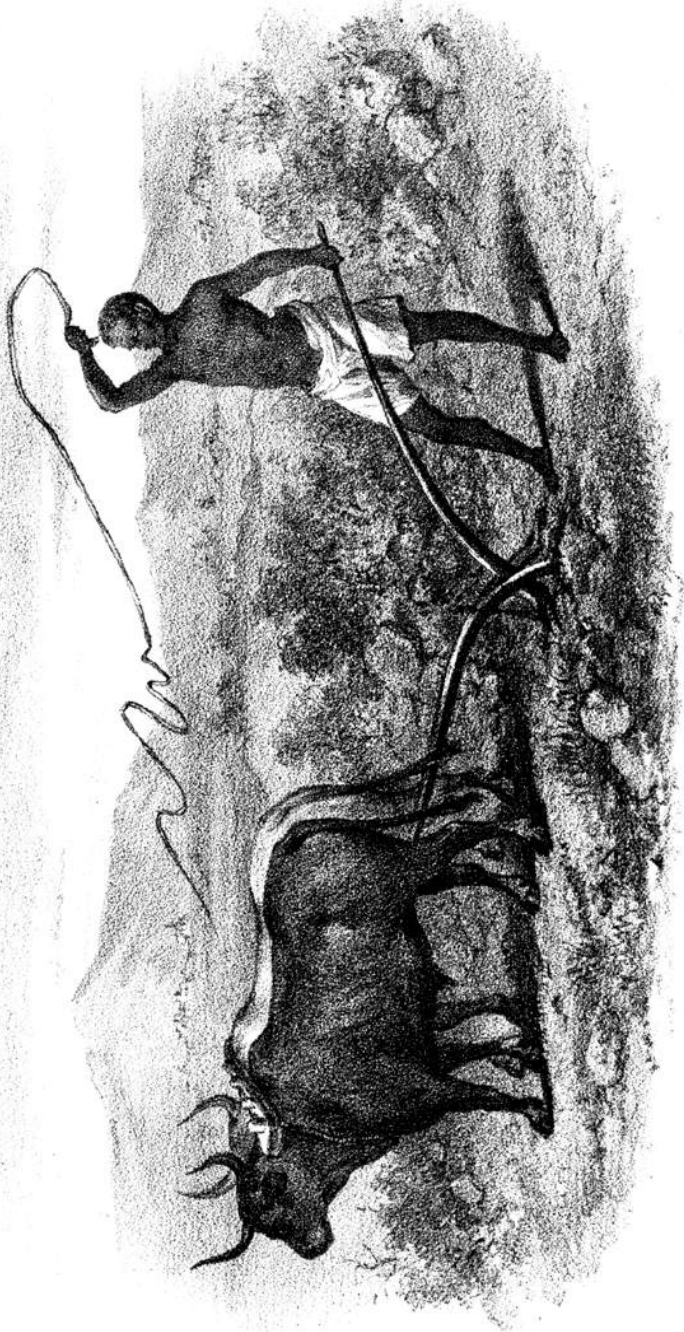
Gli Egiziani scesero in campo aperto in atto di sfida: Re Giovanni allora, tagliando colla sua spada le pelli che tenevano le provviste d'acqua, gridò: figliuoli, se non volete morir di sete andatevi a cercar l'acqua oltre la linea nemica. Fu come fosse

aperto un alveare, chè da ogni lato irrupero squadre di Abissinesi che in breve tempo invasero tutta la pianura. La lotta fu accanita, il numero e il valore la vinsero, e dopo sforzi incredibili, gli Egiziani dovettero ritirarsi nei loro forti lasciando sul campo una buona metà dei loro. Dopo tre giorni gli Abissinesi ebbero l'ardire, oso dire la temerità, di dar l'assalto alla collina fortificata, ma questa volta, i cannoni ebbero ragione, e dovettero ritirarsi. Stettero tre mesi le due armate spiandosi l'una coll'altra, ed alla fine avendo re Giovanni promesso che se il nemico usciva per ritirarsi non avrebbe avuto nulla a temere dal suo esercito, gli Egiziani se ne ritornarono a Massaua, certo poco soddisfatti di questa seconda prova.


Dopo queste due battaglie, re Giovanni, quantunque vittorioso e forte non volle inseguire il nemico, nè estendere di un palmo i suoi territorii. Gli Egiziani, egli disse, hanno invaso il mio Stato senza mandarmi una intimazione di guerra, io quindi ho il diritto di trattarli non come un esercito nemico che mi muove incontro, ma come una banda di briganti che venne ad assalirmi a tradimento: li respingo dunque, ma non degno continuare la lotta con loro; solo, ora chè le ostilità sono aperte, mi riservo di attaccarli quando a me piacerà, senza necessità di mandare intimazioni e senza tema di mancare per questo alle regole della cavalleria e della guerra fra gente civile.

Il raziocinio, se si vuole, è giusto ed assai fino, e re Giovanni lo mantenne rifiutando ogni trattativa di pace.

Frutto principale di questa guerra, per gli Abissinesi, fu la presa di alcuni cannoni e di circa 15,000 fucili *remington* presi al nemico con buona provvista di munizioni. Queste però si tengono ben custodite, chè il giorno che fossero finite non v'ha modo di rinnovarle. Alcune volte si fabbricano da loro la polvere, ma cattiva e in poca quantità, e in mancanza di piombo usano delle palle che si fanno con pietre, munizioni che pos-



Aratro abissinese





sono servire per i pochi fucili da museo che hanno, e coi quali non mi fiderei di sparare un colpo, ma cartucce non possono assolutamente procurarsene. Strano che questa gente, pazza per avere un'arma da fuoco, non ha confidenza a sparare i cannoni, e si risparmiò la vita ad una dozzina di prigionieri egiziani, per tenerli al servizio dell'artiglieria, frutto della vittoria.

L'acquisto dei quadrupedi per la continuazione del nostro viaggio è cominciato, e la mattina si vanno facendo delle cavalcate nei dintorni, che sono sempre aridi: nelle vicinanze il terreno è rozzamente coltivato ed ora preparato per la seminazione.

L'aratro è una semplice punta di ferro legata a due aste che son tenute dal lavoratore per la direzione, e dal punto di legatura si parte un'altra asta che va ad essere attaccata al primitivo finimento di due buoi: non si fanno che dei solchi superficiali e non si cura nemmeno di levare le pietre che natura ha sparse al suolo. Qualche piccolo cespuglio, specie di oleandri dal fiore piccolo bianco, alcuni palmizzi, dei fichi selvatici, qualche ulivo. In un solo cortile di Adua vidi una musa ensete, alcune mele granate e una vite. A nord e a sud-est della città due grosse masse di ulivi selvatici coprono delle loro ombre due piccoli villaggi, avanti al primo dei quali sta un grosso sicomoro ai rami del quale si usa appendere i disgraziati che vi sono condannati, supplizio però che ora è quasi fuori d'uso, servendosi invece della fucilazione.

La fauna non è ricca e poco c'è a divertirsi colla caccia: solo abbondano le jene che tutte le notti danno veri concerti coi loro urli attorno alle abitazioni. Falchi e avvoltoi si aggirano spesso nello spazio, e di tale ardire che scendono alle volte fino a rubare la carne che si sta preparando per noi. Dei merli dalle penne metalliche a riflessi stupendi, specie di passeri dalla testa nera, piccoli uccelletti dal becco rosso, alcune lepri, lungo il fiume il grosso martino pescatore bianco e nero e il piccolo dai

cento colori, qualche anitra e oca. Tutto però piuttosto raro; si direbbe che l'epidemia si è estesa anche a questi, od almeno ha consigliato loro aure più pure.

Fra gli oggetti che ci vanno portando per vendere, è curioso un bracciale d'argento dorato lavorato a filograna, alto circa quindici centimetri, e due scarpe dalla punta acuta e curva, pure in argento e dello stesso lavoro. Il primo è un distintivo che il re in benemerenza dona ai suoi generali, e se ne servono nei giorni di gran battaglia; le seconde sono usate dalle donne nei grandi ricevimenti, ma invece di calzarle, che sarebbe troppo incomodo, si fanno tenere sulle mani tese di un servo che segue sempre la sua signora.

Uno dei nostri servi accusa un giorno forte mal di capo, e il vecchio Desta ci dà una prova della scienza chirurgica del paese. Seduto il paziente coi gomiti appoggiati alle ginocchia e le mani tese sulle orecchie, lo strinsero al collo con un panno arrotolato: il Dulcamara, appoggiato un rasoio al fronte vi diede un colpo con un bastone, ed aperse così una ferita dalla quale sgorgò copioso il sangue: due altri intanto appoggiando le rispettive ginocchia al dorso dell'operato lo stringevano al collo quasi volessero strozzarlo. Defluita una certa dose di sangue si chiuse il taglio con cenere. Ripetuta, se necessario, l'operazione il giorno dopo, pretendono basti a salvare dall'incomodo male.

---

## CAPITOLO VII.

Posizione geografica dell'Abissinia. — Sua divisione in provincie. — Distinzione dei diversi terreni. — Storia del paese e degli abitanti.

A poca distanza da Adua sta Axum, l'antica città santa dell'Abissinia, che naturalmente molto ci premeva di visitare, per cui combinammo l'escursione pel mercoledì 19.

Prima di incamminarci a vedere le rovine dell'antica civiltà, mi pare però giunto il momento opportuno di dire due parole sul paese nel quale stiamo viaggiando.

È cosa assai difficile delineare con una certa precisione i confini geografici dell'Abissinia, ma si può ritenere sotto questo nome la zona che si estende dal 9° al 16° di latitudine nord e dal 36° al 40° longitudine orientale. Confina a nord coi territorii dei pastori Bigias, all'est coi Danakil, a sud coi Gallas e ad ovest col Sennar, ed entro questi limiti la sua superficie può calcolarsi di circa 240,000 chilometri quadrati. Le provincie in cui è diviso questo grande stato sono: il Tigré, che dai confini dell'altipiano etiope, si stende fino al Taccazé: l'Amara, che costituisce un altipiano, che da quest'ultimo fiume declina ad ovest fino al lago Tzana e verso il Sennar: Lasta, che è la parte sud-ovest e la più montuosa: il Goggiam racchiuso dalla curva, vero ferro da cavallo, che fa il Nilo Azzurro, sortendo dal lago Tzana, dirigendosi a sud per piegare ad ovest e terminare il suo corso quasi a nord verso

Sennar: lo Scioa, vasto e ricco paese che confina colle tribù Gallas che occupano territorii estesissimi ed in parte inesplorati. La tradizione vuole che i Gallas provengano dal di là del mare, com'essi ancora raccontano, mare che però si ridurrebbe ad uno dei grandi laghi interni, da dove nella loro peregrinazione avrebbero proseguito a nord, allettati dalla fertilità del suolo.

Quasi ognuna di queste provincie usa una lingua speciale, e cioè: il Tigré, il tigrigna, l'Amara l'amarico od amarigna, e le altre il galligna o lingua dei Gallas: lingue tutte che credo però si possano considerare come altrettanti dialetti, ritenuta lingua madre il gheez, od antico idioma del paese, che ora resta solo scritto nei libri sacri e raramente usato nelle divine funzioni.

L'Abissinia è un immenso altipiano che declina a nord-ovest, sostenuto verso il mar Rosso dalla catena detta Taranta. La sua elevazione sul mare è nella media di circa 2000 metri: vi sono poi catene di montagne speciali elevantisi su questo livello, e tali sono quelle del Goggiam dove a 3000 metri d'elevazione ha origine il fiume Abai, che immischiate le sue acque a quelle del lago Tzana, ne esce poi col nome di Nilo Azzurro: quelle del Lasta dove scaturisce il Taccazé, e il gruppo del Semien. Fra questi vi sono monti degni dell'attenzione di qualsiasi alpinista, e Salt narra di aver visto in aprile della neve su due delle vette del Semien: Pearce in ottobre vi fu sorpreso da una nevicata, e Rüppel osservò delle nevi sul Buahat che stima essere 4,800 metri d'altezza.

In paese si danno poi nomi distinti ai terreni, a seconda della loro elevazione, e questo appoggiandosi al genere di produzione di cui sono suscettibili. Così sono detti *colla* i terreni al disotto dei 2000 metri e *deuga* quelli al disopra dei 2400: quelli compresi fra queste due altitudini *woina-deuga* o terreni *deuga* capaci della coltivazione della vite. Come queste distinzioni sono

proprie del paese e ricordate per tradizione, se ne può dedurre come altre volte vi prosperasse la vite, che fu distrutta ovunque per ordine di re Teodoro.

Secondo autori che non hanno solo visitato, ma anche studiato il paese, l'etimologia della parola Etiopia starebbe nelle due greche *aito*-bruciare e *ops*-occhio o viso; ed infatti anche oggidì vi è conservato l'uso di abbruciare gli occhi per certe pene. Abissinia, deriverebbe invece da *Habesc*, che così infatti si pronuncia in paese, e il passo dall'una all'altra non è lungo, ed è vocabolo arabo che significa riunione di diverse famiglie, e sarebbe stato usato in origine dai Mussulmani in segno di sprezzo verso gli abitatori di questa regione, che come credesi vi sono accorsi da diverse parti.

Quanto alla storia del paese, come non si può inventarla nè immaginarla, dirò qualcosa che raggranellai nelle interessanti opere di Bruce, Salt, Rochet d'Héricourt, Ferret et Gallinier, Raffray, per la parte antica, e per la moderna ripetendo alla meglio quanto mi feci raccontare dai pochi che in paese me ne potevano parlare.

Come benissimo osserva Bruce nella descrizione del suo viaggio nell'Africa orientale intrapreso nel 1768, gli storici parlano sempre delle grandi ricchezze dei popoli, raramente curandosi di cercare la fonte di queste ricchezze, ed i viaggiatori trovano negli avanzi delle antiche civiltà a studiare templi e monumenti, ma non trovano mai traccia delle abitazioni e mancano quindi completamente i particolari sugli usi domestici. Questo mette una grande difficoltà allo studioso che vorrebbe, dai confronti fra le civiltà e dalle vie commerciali usate per gli scambi, dedurre la storia delle immigrazioni. Così, ad esempio troviamo, egli aggiunge, nella sacra scrittura, delle descrizioni favolose sull'oro e l'argento che si trovava in Palestina, mentre questo suolo non ne produce, e non si fa menzione alcuna da dove questi preziosi metalli provenissero.

Montesquieu parlando dei tesori di Semiramide immagina le ricchezze dell'Impero Assiro, frutto del saccheggio di altre nazioni vinte, e che gli Assiri a loro volta distrussero e saccheggiarono, e così via, senza però venire a concludere sul paese o sul popolo che primo produceva queste fenomenali ricchezze. Quello che manca nella storia e nelle iscrizioni bisogna dunque trarlo dalla tradizione, ed è per ciò che a questa molto ci affideremo nel nostro proposito.

Vuole una tradizione abissinese che uno dei figli di Noè, spaventato dal diluvio, attraversando l'Egitto, si sia rifugiato sul primo luogo montagnoso incontrato nella sua fuga, e vi si sia stabilito abitando co' suoi seguaci le caverne, ed i suoi pronipoti avrebbero costrutta la città di Axum poco prima della nascita di Abramo. Estendendo le loro colonie da questo centro, si spinsero poi fino ad Atbara ove si sa da Erodoto che coltivarono assai profondamente le scienze, e furono quindi detti Meroiti o abitanti di Meroe. Fu poi loro guida il Nilo per scendere a fondare Tebe, e si vorrebbe vedere la traccia del loro itinerario nelle grandi grotte abitate che si trovano lungo questo fiume sotto Meroe e sopra Tebe.

Mentre questi avanzavano così verso nord, i loro fratelli progredivano dal sud nelle montagne che si protendono parallelamente al golfo arabico: così divenivano proprietari degli aromi che producevano quelle ricche terre e vi scoprivano miniere d'oro. In India, non si sa per qual motivo, oro e argento divennero i più cercati oggetti, e presero quindi grande sviluppo le comunicazioni fra questi due popoli avidi dello scambiarsi i propri prodotti. Trascinato da questa corrente, Sesostri passa con una gran flotta dal golfo arabico all'oceano indiano e apre all'Egitto il commercio dell'India per mare: prima di Sesostri gli Egiziani costruivano le loro imbarcazioni con papiri rivestiti di pelle, ma in onore di questa gran conquista, Sesostri fece costruire un gran



naviglio in legno di cedro rivestito in lamina d'oro all'esterno e d'argento all'interno e lo consacrò a memoria del grande avvenimento nel tempio d'Iside.

Le ricchezze ammassate dagli abitanti del sud e il lusso sviluppatosi fra quelli del Nord, che coi loro studii di architettura, astronomia, matematiche, ecc., avevano originata una civiltà, fecero trovar necessario lo scambio, e per questo fare si usarono i pastori, che non avendo dimora stabile non trovarono difficoltà a menare la vita ramminga del commerciante. Con questo mezzo questi accrebbero le loro ricchezze, aumentarono i loro bestiami e i loro territori e si fecero potenti. Loro attributo era di prendere alle coste del Mar Rosso le mercanzie che venivano dalle Indie, e portarle a Tebe e fra i negri del sud-ovest d'Africa, dai quali ricevevano in cambio dell'oro. Tebe divenne assai florida e ricca. I pastori, per questioni religiose e commerciali furono a volte anche nemici dei Tebani, e diventati forti e potenti poterono vantar pretese contro questi, conquistarli, occuparne i troni ed istituire così la serie dei re pastori.

Secondo la cronaca d'Axum fra la creazione del mondo e Gesù Cristo passarono 5500 anni: l'Abissinia non fu popolata che 1808 anni prima di Cristo, e dopo 200 anni, cioè nel 1608 prima della nascita del Salvatore fu sommersa da un gran diluvio. Circa 1400 anni av. G. C. fu invasa da un gran numero di emigranti che provenivano dalla Palestina, parlavano lingue diverse, presero possesso delle terre e vi si stabilirono.

Di questo fatto Bruce darebbe la spiegazione seguente: quando Giosuè passò il Giordano e fece cadere le mura di Gerico, un gran panico dovette naturalmente prendere le popolazioni terrorizzate da questa armata invadente che tutto metteva a ferro e fuoco. Cercarono allora di salvarsi colla fuga, e trova naturale che si rifugiassero presso i pastori etiopi che già conoscevano pei commerci esistenti fra loro.

La regina di Saba, sovrana di quelle contrade, che per legge pare fossero sempre governate da donne, spinta dal desiderio di vedere l'impiego che si faceva dei tesori e delle ricchezze che si esportavano dal suo regno, volle visitare il Principe che le impiegava. Questa regina, secondo gli arabi si chiamava Belkis, secondo gli Abissinesi Maqueda: non si sa bene qual religione avesse, ma la cronaca abissinese la farebbe pagana prima del viaggio, e le fa abbracciare il giudaismo in ammirazione delle massime di Salomone. Lo sfarzo della Corte e la profondità del sapere di questo Sovrano pare abbiano esercitato un certo fascino sulla regina, che ebbe forse un momento d'oblio, come dicono i poeti, e frutto della sua visita fu un figlio cui fu posto il nome di *Menilek*. Al suo ritorno in patria lo tenne qualche anno con sè, poi lo mandò al padre perchè lo istruisse. Fu unto e coronato re d'Etiopia nel tempio di Gerusalemme, poi tornò a Saba con molti dottori della legge che convertirono gran parte d'Abissinia al giudaismo. Ultimo atto della regina fu il decreto che stabiliva la successione maschile della sua dinastia, con obbligo di relegare su alta montagna tutti quelli della famiglia che avrebbero potuto vantare pretese al trono. Uso questo che ancora oggi è in vigore in Abissinia. La regina dopo 40 anni di regno morì, nel 986 av. G. C., e pretendono gli Abissinesi che la sua stirpe tenga ancora lo scettro.

Il suggello reale abissinese porta infatti un leone al centro, e l'iscrizione *mo ansaba am nizilet Salomon am negardè Judé* — che dice — il leone della razza di Salomone e della tribù di Giuda ha trionfato.

Da queste note certo assai sconnesse, ma che possono costituire un mosaico di storie e tradizioni sul paese e sugli abitanti, risulta come nella razza abissinese si possa trovar fuso diverso sangue, e cioè quello dei popoli immigrati per commercio dall'estremo oriente, passando per lo stretto di Bab-el-man-

deb, dei coloni rimontati dal basso Egitto, dei fuggiaschi dall'Asia Minore, e delle famiglie mandate da Salomone ad accompagnare Menilek. Il fatto è che anche oggidì traspare che appartengono a razza distinta, formano un tipo speciale che per colorito e per lineamenti si stacca da qualunque altro delle tante famiglie che popolano l'Africa, e certo ricordano nei tratti, e qualche volta nei costumi, alcuni dei profili che si vedono incisi nei monumenti dell'antico Egitto.

Aggiunge poi ancora la tradizione, che Menilek, desiderando portare in patria un importante ricordo del paese di suo padre, pensò appropriarsi dal Tabernacolo le tavole della legge. Favorito dai compagni e da circostanze speciali, il piano suo riuscì e fece ritorno in Etiopia con questo prezioso ricordo che seguì sempre la Corte laddove si accampava, finchè ad un'epoca di data incerta, ad esempio di Salomone, si convenne di costruire un tempio in Axum dove conservare il sacro deposito.

Da quest'epoca i sovrani d'Etiopia avrebbero avuto a loro dimora diversi punti, a seconda che le circostanze lo richiedevano, e qualche volta la Capitale sarebbe stata anche Axum, che si trovava sul passaggio delle grandi carovane che dalle coste del Mar Rosso portavano a Meroe le mercanzie provenienti dall'estremo Oriente.

Secondo i loro annali, colla conferma però anche della tradizione, fin da tempo immemorabile gli Abissinesi sarebbero stati retti a sistema feudale con un *Atsé* o imperatore per sovrano supremo, che doveva essere dei discendenti di Menilek, e il diritto di successione spettava, come vedemmo, al primogenito: pare però che si potesse transigere su questo, qualora o dall'imperatore regnante, sia lui vivente, sia per testamento, o per voto della nazione, era designato altro successore al trono. Al loro avvenimento al trono gli *Atsé* facevano giuramento di rispettare la libertà del popolo e di uniformarsi agli usi del predecessore.

Il fascino del potere, l'ambizione, lo spirito di dominare, portarono pertanto parecchi di loro ad intraprese che tendevano a limitare i diritti dei sudditi, e questo diede luogo a delle continue lotte, delle quali sgraziatamente si è perduta la storia, e la sola memoria che ne resta è la pretesa che fra un tale caos di guerre intestine, la stirpe di Salomone si sia sempre conservata al potere.

L'imperatore era investito del potere militare, amministrativo, giudiziario e per forma più che altro, anche del religioso.

Come custode della Giustizia era assistito da un consiglio supremo composto di otto giudici, dei quali quattro, la cui nobiltà risaliva agli Ebrei, erano detti Licaonti, e quattro d'origine etiope, eran detti Azzagi. Il loro potere era ereditario, ma legato alla conferma del Re, come pure i loro decreti dovevano essere sanzionati dalla firma sovrana.

Portavano il costume sacerdotale, non avevano armi, dovevano seguir sempre l'imperatore, anche alla guerra.

Nel quarto secolo dell'era nostra, l'imperatore regnante, unitamente a parte della sua famiglia, abbracciano il cristianesimo importatovi da Frumenzio, e questo fatto dà luogo a nuove guerre e rivolte, dividendo il popolo in due partiti accaniti l'uno contro l'altro, per fanatismo religioso. La nuova fede però si fa presto strada, e i rivoltosi sono costretti di rifugiarsi nelle montagne del Semien, dove continuano a professare il giudaismo e vengono distinti col nome di Felasian o esiliati, che si corrupe poi in quello di Felachas.

Verso il 530, come risulta da una iscrizione in marmo trovata in Axum, il re Caleb o Elesbaan, alleato all'imperatore Giustiniano, fece varie campagne in Arabia contro i Coreisciti e conquistò parte dell'Yemen, da dove dopo sessant'anni gli Abissinesi furono espulsi dai Persiani che li spinsero oltre il Mar Rosso e occuparono un tratto della costa Africana; ma la

struttura fisica del suolo, rese atti gli Abissinesi a respingere il nemico che tentava inoltrarsi nell'altipiano etiopico.

Al decimo secolo una delle ebreie Felachas rifugiate nel Semien, sorge a rivolta e riesce ad impossessarsi del potere che tiene colla sua discendenza per circa 3 secoli; ed a questa epoca la dinastia di Solomone si rifugia allo Scioa.

Usavano i principi Abissinesi fare dei pellegrinaggi in Palestina, ma all'epoca delle crociate se ne astennero, e per compiere un atto di devozione mandarono un loro vescovo a visitare il santo sepolcro. Costui cadde nelle mani dei musulmani che lo forzarono ad abbracciare la loro credenza, e da quest'insulto nacque naturalmente un'accanita guerra fra Abissinesi e Maomettani.

Invogliati i portoghesi di entrare in relazioni con questo paese strano e potente, inviarono Pedro Covilham che nel 1499 si presentò alla Corte del Negus, residente allora allo Scioa, ed ottenne che il sovrano mandasse un ambasciatore in Portogallo. Strette queste amichevoli relazioni, pochi anni dopo si vedono 400 portoghesi alleati agli Abissinesi nel respingere gli attacchi dei musulmani. Erano questi guidati da un semplice cavaliere detto Ahmed, che per ironia fu dai cristiani soprannominato *gragne* (il mancino), che, fortunato nelle armi e dandosi a rubare e saccheggiare, aveva trovato buon numero di seguaci. I portoghesi erano invece condotti da Cristoforo de Gama, fratello a Vasco, che con molti dei suoi morì prigioniero di Gragne, restando però la vittoria della lotta ai cristiani.

Alcuni missionari cattolici venuti coi portoghesi, cercarono scacciare i cofti, e vedendo fallire questo tentativo li conciliarono invece per poco colla chiesa di Roma, ma la religione primitiva tornò presto a prevalere.

In un paese come questo, dove domina lo spirito di conquista, la tendenza alla rivolta, la frenesia al maneggio delle armi,

i diversi partiti religiosi, e dove non fu mai guida lo spirito di unità che deriva dall'educazione e dall'amor proprio, continuarono le lotte intestine che spesso vestivano il carattere religioso, altre volte mantenevano il politico, e sempre erano a decadimento del paese.

In queste guerre fratricide si perde dunque la storia, finchè verso il 1840 si trova *ras Aly* nell'Amara e *ras Ubiè* nel Tigrè che sono fra loro in guerra. Il primo vince il secondo, ma lo vuol trattare con troppa generosità, e Ubiè si rivolta nuovamente e riesce a riaffermare il suo trono. Lo Scioa da lungo tempo si era dichiarato indipendente e vi regnava Sahala Selasé, che mostrò di essere proclive alla civiltà e di possedere modi cortesi e cuore aperto, quando si presentò alla sua Corte d'Abbadie. Nelle montagne del Lasta sorge un avventuriero, certo Kassa, che con molto ardire e il favore delle armi batte *ras Aly*, ne imprigiona la madre, ne sposa la sorella, si impadronisce dell'Amara e si fa proclamare re d'Etiopia, dopo aver fatto assassinare *ras Aly*; era questi re Teodoro del quale tutti conoscono le gesta. Morì il re dello Scioa e lui colse l'occasione per usurparne il trono, e colla forza dei due regni uniti non trovò grave difficoltà a conquistare anche il Tigrè.

Teodoro, il vero tipo dell'avventuriero, pieno di ardire, di energia e dotato anche di un certo grado di intelligenza, entrò presto nelle simpatie di un popolo, che facilmente si esalta per chi mantiene la guerra e sa condurlo vittorioso alla pugna. Unite le diverse provincie del suo regno e ottenuta la pace, pensò allo sviluppo materiale e morale dei sudditi ed invitò a stabilirsi presso di lui alcuni Europei che conoscessero diverse arti e specialmente quella del fabbricar cannoni e polvere.

Le idee erano buone ed apprezzabili in un individuo che non era mai uscito dai confini di un paese poco meno che selvaggio, ma la gloria e l'avidità della supremazia gli scaldarono presto il



cervello, la sua natura rozza e l'indole in fondo forse cattiva, trovando nella sua posizione mezzo a sfogarsi, non conobbero più freno. Si diede all'ubriachezza, commise nefandità che destano ribrezzo al rammentarle. L'uccidere il prossimo era per lui la cosa più semplice, e credeva quasi averne il diritto e farsene merito. Per punire piccole mancanze od anche solo per il capriccio di un momento faceva metter fuoco ad un intiero villaggio obbligando gli abitanti a starsene chiusi nelle rispettive capanne.

Ordinò una volta che si radunassero in una pianura per una data epoca 30,000 buoi e volle in un solo giorno vederli tutti decapitati. Si portò poi come già tutti sanno, cogli artefici europei da lui chiamati, e cogli ambasciatori inglesi inviati dal loro Governo, talchè ne nacque la guerra che gli fu fatale. Fino all'ultimo istante però diede prova del suo carattere fermo e pieno d'amor proprio, col darsi un colpo di pistola alla testa, piuttosto che cader prigioniero dell'esercito nemico. Sono tante e tali le nefandità da lui commesse, che per concepirle in un essere umano e per scusare lui, non si può pensare altro che alla pazzia che lo avesse colpito. Per tal modo la maggior parte dei suoi sudditi lo avevano completamente abbandonato, e come già dissi, all'epoca della guerra inglese il regno da lui riunito era già sfasciato.

Morto Teodoro, l'Abissinia restava così divisa e dominata: il Tigré, di cui era principe Giovanni Kassa, che strinse amicizia cogli Inglesi, lasciando loro libero passaggio sui suoi dominii, e fornendo guide, interpreti, vettovaglie, quanto infine poteva necessitare, dietro promesse di regali e protezione per l'avvenire; l'Amara di cui era principe Gobusié: il Goggiam con a capo *ras* Desta: lo Scioa capitanato dal padre dell'attuale Menelik, era stato non soggiogato, ma domato fino a pagare un tributo a Teodoro, e, morto questo, lo pagava al re del Goggiam.

Come è naturale, nessuno di questi regnanti era contento di quel che possedeva e mirava ad invadere i territori del vicino. La guerra non tardò infatti a dichiararsi fra Gobusié e *ras* Desta, e in due battaglie fu decisa la sorte delle armi in favore di Gobusié che distrusse e scompigliò le file del nemico in modo che questi, fuggiasco, si diede alla montagna per continuarvi una guerriglia. Gobusié diede allora la sovranità, od almeno il governo del Goggiam a suo cugino *ras* Adal. Questi continua le ostilità, sorprende il nemico in una gola di montagne, gli piomba addosso, lo fa prigioniero e incatenato lo porta a Gobusié.

In questo frattempo un'altra guerra era scoppiata in Abissinia. Devo premettere, che per tradizione è privilegio del principe del Tigré di domandare al patriarca d'Alessandria l'*Abuna*, o vescovo cofto che deve risiedere in Abissinia e che solo ha il diritto di incoronare i sovrani. È uso fare la domanda mediante un'apposita commissione che si reca in Egitto e riporta con gran sfarzo la sacra persona domandata, che deve essere un nero. La tassa e le spese per questa funzione sommano a 25,000 talleri.

Giunto in Abissinia, l'*Abuna* vi resta come capo supremo della chiesa, durante tutta la sua vita, dimora presso il re od in Axum, e per appannaggio gli è destinata una delle più ricche province, più un tanto da ogni chiesa che sta sotto la sua giurisdizione. All'epoca di cui narriamo le vicende, mancava in paese questa autorità, e Giovanni Kassa, usando del suo privilegio quale principe del Tigré, e di una avvedutezza non comune, pensò procurarselo dicendolo necessario per la sua incoronazione a re d'Etiopia. Gobusié allora, ingelositosi, mostrò le sue lagnanze adducendo che lui pure poteva vantare altrettante pretese al trono d'Abissinia. Ebbene, rispose Kassa, per farti incoronare ti è necessario l'*Abuna* che tengo presso di me, vieni a prendermelo se puoi. Così fu dichiarata la guerra, e il vincitore fra i due pretendenti doveva cingere l'ambita corona. In questo spazio di

tempo appunto *ras* Adal aveva consegnato, incatenato, *ras* Desta a Gobusié. La guerra, che in questi paesi si riduce ad una o due battaglie laddove le due armate marciando una contro l'altra si incontrano, si portò nelle alture fra Adua e Axum e la vittoria fu a re Giovanni, quantunque questi si dice non avesse che 12,000 uomini e l'altro fosse forte di un'armata di circa 60,000. Gobusié e *ras* Desta caddero prigionieri e il primo fu pure ferito. Torna qui a proposito ripetere un episodio che qualifica il carattere fiero di questo popolo; re Giovanni, che era cognato a Gobusié, avendo riguardo anche alle sue ferite, volle trattarlo generosamente, lo fece raccogliere sul campo di battaglia e ricoverare con ogni cura in un tenda vicina alla sua, dove spesso andava a trovarlo. In una di queste visite, Gobusié gli disse: tu pretendi essere re d'Abissinia, ma dovresti prima di vantare tanto, studiare la storia dei tuoi avi ed arricchirti tanto da poter fare quello che hanno sempre fatto i veri sovrani del nostro paese. Re Giovanni non sapeva comprendere la stranezza di questo linguaggio, e Gobusié soggiunse; sappi che in Etiopia si usò sempre incatenare i re prigionieri con catene d'oro; ma tu l'ignori o non sei abbastanza ricco per farlo.

Kassa si trovò punto da questa osservazione, mandò subito una grossa catena di ferro da Naretti, che allora era da poco arrivato in paese e vi si trovava ancora coi compagni artefici, pregandolo trovar modo di renderla come fosse argento. Fortunatamente, negli arnesi portati v'era il necessario, e l'operazione fu subito eseguita. Kassa si presentò allora al cognato e disse: se i re d'Etiopia si legavano con catene d'oro, credo già far molto mettendo in catene d'argento chi voleva esser re, ma non riuscì a diventarlo. E con questo, appena fu ristabilito dalle ferite, lo mandò *alla montagna* dove morì or fanno quattro anni.

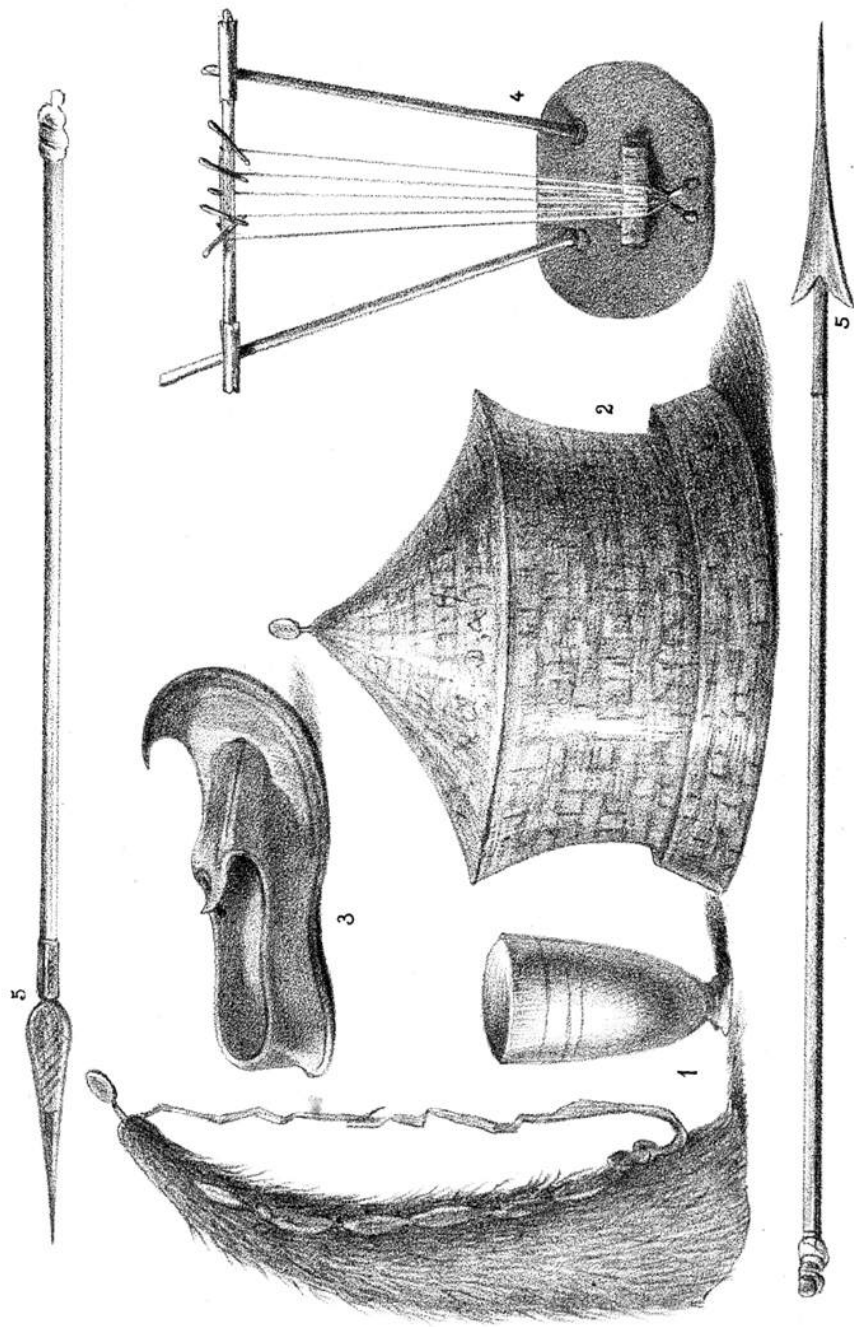
Re Giovanni poi trovando più giusto di favorire *ras* Desta che non *ras* Adal, forse perchè il primo aveva maggiori diritti

al principato, mentre il secondo aveva il demerito d'essere cugino di Gobusié, levò le catene a *ras* Desta e lo nominò *ras* del Goggiam. A *ras* Adal non restò altro che ritirarsi, ma non per starsene tranquillo; con quelli che gli rimasero fedeli mosse guerriglia a *ras* Desta, lo sconfisse e uccise, poi si presentò a re Giovanni professandogli amico, dichiarandogli non aver mai avuto astio contro di lui, ed aver solo agito in tal modo perchè riteneva sacre le sue pretese al principato del Goggiam, e ora che l'intento suo era raggiunto, gli si sottometteva giurandogli fedeltà ed ubbidienza. Re Giovanni accettò queste dichiarazioni, lo confermò re del Goggiam e lo annovera ora fra i suoi più devoti amici e vassalli.


Giovanni Kassa intanto, con gran pompa, nel dicembre del 1871 si faceva coronare re d'Abissinia in Axum. Il Naretti fu incaricato della costruzione del trono e della direzione dei preparativi per le feste che ci disse furono splendide, come lo possono essere in tal paese. Le due cose che certo meritano maggiormente d'essere ricordate, sono l'accorrere di un numero favoloso di sudditi e la presentazione, il sacrificio e la consumazione di un numero stragrande di buoi, con una gazzarra infernale.

Veniamo ora al secondo periodo delle guerre del regno di re Giovanni. La questione si fa molto delicata per un intervento e per certe intelligenze segrete fra la Corte dello Scioa e quella del Cairo, che gli Abissinesi vogliono ammettere, ma gli Egiziani decisamente negano.

Io sono ben lungi dal volermi fare lo storico di questo paese, che ben poco merito ne avrei d'altronde per me e nessun vantaggio per gli altri, solo mi faccio narratore delle opinioni che sono in paese. I fatti nessuno li cambia, le apprezzazioni saranno vere o ispirate da spirito di parte o da soverchia animosità, io non intendo farmene giudice nè garante. Nega l'Egitto le sue



1. Bottiglia e bicchieri di corno. 2. Paniere - Tavola. 3. Scarpa da donna in gran costume  
4. Cetra. 5. Lance.





intelligenze segrete con Menelik? Spogliate il mio racconto della parte che riguarda questo soggetto e vi resterà la pura verità storica dei fatti.

Causa delle guerre che ora vado a narrare, è la pretesa del re dello Scioa di essere lui il solo discendente del ramo diretto da Salomone, e quindi le sue pretese al trono di Etiopia.

Quando, or fanno quattro anni, avvenne la guerra cogli Egiziani, che fu finita collo sterminio del Mareb e di Guda Guddi, si pretende vi fosse una intelligenza fra lo Scioa e l'Egitto per attaccare i primi a sud e i secondi a nord, ma gli Scioani non arrivarono in tempo, chè come vedemmo la guerra non si protrasse e in pochi giorni fu troncata col massacro completo degli Egiziani. Tre mesi dopo il Governo del Kedive organizzò la seconda e più forte spedizione, che invece d'ottenere rivincita ebbe pure sì triste sorte nelle giornate di Gura, e pretendono gli Abisinesi che allora fosse delegato Munzinger pacha a portarne la notizia a Menelik, perchè dal canto suo egli pure avanzasse. Avvenne che questo messo, come sappiamo, fu massacrato per via dai Somali, quindi allo Scioa non giunse la sua ambasciata, ma la notizia invece della prima vittoria riportata da re Giovanni a Gundet. Menelik allora, invece d'avanzare da nemico, fingendo rallegrarsi per l'importante trionfo, mandò 500 cavalieri e dei doni a re Giovanni. Questi arrivarono appunto quando il paese veniva invaso dalla seconda spedizione egiziana, ed ecco come alla battaglia di Gura erano presenti questi pochi alleati, che senza tanti contrattempi sarebbero invece stati piccola parte di un esercito nemico che doveva attaccare alle spalle, mentre l'azione di fronte era già impegnata coll'egiziano.

Assopiti per un momento tutti i rancori, pareva che la pace fosse assicurata, quando or fanno circa tre anni un'altra alleanza è stretta fra Menelik e l'Egitto. Quest'ultimo lo incoraggia a spingersi su Gondar, dove se le sue truppe sono vincitrici, sarà

coronato re d'Abissinia, e se le sorti sono avverse si verrà in suo aiuto invadendo dal Galabat.

Menelik col suo esercito si avvanza infatti, raggiunge Debra-Tabor e si accinge a procedere nel Goggiam e su Gondar. Come le cose erano combinate, se pur lo erano, poteva certo esser questo un cattivo quarto d'ora per re Giovanni, ma la sua stella si mostrò questa volta più lucente che mai; raccoglie il suo esercito e passando pel Semien marcia verso il Gondar per sorprendervi l'invasore, quand'ecco che la guerra fra Russi e Turchi prende proporzioni gigantesche e volge sfavorevole pei secondi. Questo avvenimento ebbe grandissima importanza sulle sorti di Abissinia, chè, dovendo il Kedive mandare le sue migliori truppe al Sultano, non poté tenere un corpo d'esercito impegnato nelle pianure di Metemma, e Menelik vedendosi così abbandonato, non ebbe più confidenza nelle sue forze e battè in ritirata passando al Goggiam, dove portò lo sterminio, saccheggiando, massacrando e *amputando* quanti poteva, e fra l'altre volle far sua la donna di *ras* Adal che pare fosse di rinomata bellezza e d'altrettanto buon cuore. La moglie, che lo seguiva, ingelositasi, non fece rimostranze apparenti al marito, ma dicendosi poco sicura in questo paese nemico, dichiarò di voler rientrare in patria facendosi per maggior garanzia scortare da buon numero di truppe. Tutto questo però non era che una finta, e giunta ai confini cominciò a svolgere il suo piano di vendetta.

Proseguì verso la capitale, annunciò che Menelik era stato sconfitto e ucciso, si proclamò regina dello Scioa, mise in libertà molti di sua famiglia che il marito per tema o per gelosia teneva incatenati alla montagna, e mandò persino ambasciatori a re Giovanni per trattare la pace in nome suo, ma questi rispose che non era uso trattare con donne e voleva direttamente il re.

Il governatore lasciato da Menelik durante la sua assenza, prestò per altro poca fede alle notizie portate dalla pseudo-regina

e invece di sottometterlesi, avuta notizia che il suo re viveva e si avvicinava, radunò quante truppe potè, le mosse battaglia, la vinse, incatenò e consegnò al Sovrano che sopraggiunse poco dopo. Mentre allo Scioa si svolgeva questa pagina di storia che merita solo titolo di aneddoto, Menelik andava continuamente ritirandosi, e re Giovanni lo inseguiva, finchè ebbe percorso quasi tutto il paese e andò ad abitare il palazzo del re nemico alla sua capitale. Qui si finì per concludere la pace che diede tutta l'Abissinia sotto lo scettro di re Giovanni, e pacificata, tranne qualche *rivoltato* che continuò ancora per qualche tempo le sue guerriglie, considerate però come attacchi da briganti più che campagne da nemici. Fra questi, il più importante fu certamente Woldi Michael, che per tre anni tenne in rivoluzione tutta la provincia dell'Amassena, ed anche questo si pretende dagli Abissinesi che fosse istigato, anzi espressamente stipendiato dagli Egiziani.

Colla pace conclusa, Menelik conservò il suo titolo di re dello Scioa, anzi re Giovanni gli fece dono di una splendida corona, ma si dichiarò tributario del re dei re, obbligandosi a pagargli un annuo tributo ed a fornirgli buon contingente di truppe in caso di guerra. Re Giovanni poi, quasi per mostrargli come non lo temesse, invece di disarmarlo, come forse avrebbe fatto un sovrano in Europa, gli fece dono di 200 fucili per le truppe e di qualche cannone.

Nelle trattative pel tributo, fu una gara di cortesia e di generosità finissime, che nel fondo corrispondevano ad altrettante punture che si davano l'un l'altro questi due che nel cuore nutrivano odio reciproco, ma apparentemente dovevano mostrarsi fratelli, dei quali uno era vincitore e superbo, l'altro vinto e avvilito, ma per cavalleria volevano nascondere questi sentimenti e fingere la più schietta amicizia e indifferenza. Così Menelik fu il primo a fare la proposta, ed enumerò tale quantità di cose che avrebbe voluto annualmente mettere ai piedi del suo nuovo so-

vrano, che questi insospettitosi forse della finezza che vi si nascondeva ed impuntigliatosi ad essere ancora più grande, dichiarò essere pienamente soddisfatto di un tributo di gran lunga inferiore, e così si concluse.

Venuto però il giorno del pagamento, re Menelik presentò appunto il convenuto, poi a titolo di regalo per simpatia e ammirazione, fece sfilare avanti a re Giovanni molto più ancora di quanto pel primo gli aveva proposto. Alcuni del seguito mi raccontavano favolosa la massa di roba presentata, e pretendono impiegasse tre giorni a sfilare davanti a re Giovanni.

Tutto consisteva in buoi, vacche, capre, mule, cavalli, talieri, avorio, biade e grani, tende nere tessute in paese, miele, burro.


L'atto di sottomissione si dovette compiere con tutte le formalità d'uso, e cioè radunata la Corte, il vinto si deve presentare chinato dal peso di una pietra che porta sulle spalle.

Il vincitore leva, od ordina che si levi quella pietra, e Menelik poté allora alzar la fronte davanti a re Giovanni e al suo seguito, chè in quel momento devono tutti alzarsi in segno di salute e d'amicizia al nuovo confratello. *Ras Adal*, che nella ritirata di Menelik attraverso al suo stato aveva avuti tanti maltrattamenti, dichiarò che mai non si sarebbe alzato davanti a costui che per lui era nemico giurato per tutta la vita. Per quanto le etichette di Corte lo richiedessero, assolutamente si dichiarò pronto a perdere posizione e vita piuttosto che umiliarsi a tanto, e come re Giovanni teneva a che figurasse nel momento del ricevimento solenne, si concluse che *ras Adal* starebbe ai piedi del suo re, facendogli delle proprie gambe sgabello, come si usa in paese. Con questo poté figurare fra i fidi di re Giovanni ed evitare di alzarsi davanti al suo più gran nemico.

---







AXUM



vano, che questi insospettitosi forse della finezza che vi si nascondeva ed impuntigliatosi ad essere ancora più grande, dichiarò

---

## CAPITOLO VIII.

Da Adua a Axum. — Panorama della città. — L'obelisco. — Avanzi antichi. — La chiesa. — Ritorno in Adua. — Costumi degli Abissinesi. — Rito religioso. — Caste sociali. — Carattere della popolazione. — Clima. — Visite noiose. — Un ordine reale. — Amministrazione. — Tradizioni. — Agricoltura. — Carovana dello Scioa. — Una refezione all'abissinese.

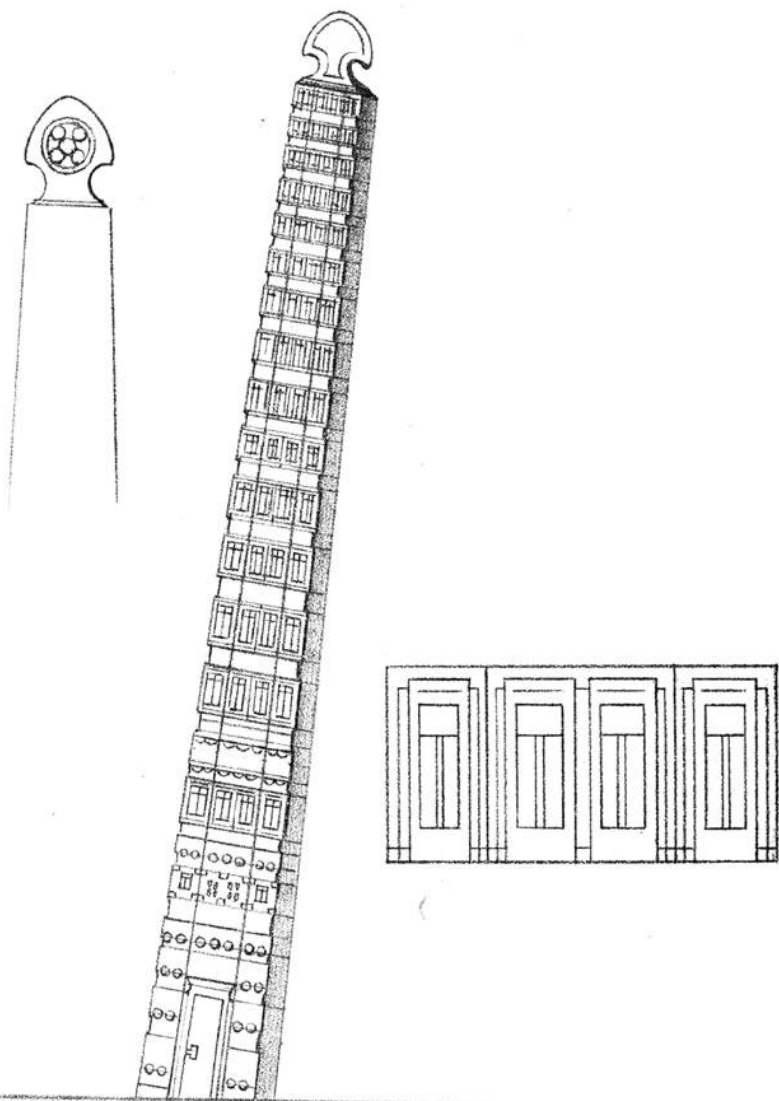
Per riprendere il filo del nostro itinerario montiamo a cavallo la mattina di mercoledì 19, e seguiti da poche provvigioni ci interniamo in direzione ovest in un labirinto di alture aride e quasi spopolate, delle quali alla vetta delle più alte sorge quasi sempre una chiesa. Avanti a noi, un po' a sud, nella poco limpida atmosfera si distingue a quando a quando il profilo dell'imponente gruppo del Semien. Facciamo breve sosta presso un pozzo naturale, scendiamo in un vasto piano che alcuni miserabili stanno preparando alla coltivazione, lo attraversiamo, e una colonna rettangolare che scorgiamo ai piedi delle estreme falde di una altura che fronteggiamo, ci indica vicina la meta. Girando infatti sulla destra e oltrepassando un'incassatura fra rocce, ci si presenta distesa ai piedi di un catena di alture, Axum, le cui capanne riposano all'ombra di gruppi di tamarindi e tuje pendule.

Nel mezzo, nascosto dalle fronde, appare come l'avanzo di un castello merlato, a nord-ovest l'obelisco fiancheggiato da un enorme sicomoro.

A mezzogiorno mettiamo piede a terra in un recinto in cui è una capanna che ci è destinata, desiderosi di rassicurarci della impressione simpatica che abbiamo dell'insieme di questa città, e rattivati dal desiderio di rivedere che cosa l'arte e la civiltà hanno potuto in altri tempi.

Siamo subito pregati di una visita, e percorsa poca strada entriamo nel recinto sacro del tempio e per una viuzza giungiamo ad una capanna che dalle altre si distingue per capacità e proprietà. È l'abitazione del *Cighié*, titolo che si conviene al capo religioso e civile di questa provincia, e che fa le parti dell'*Abuna*, quando, come ora, questi manca in Abissinia. Il personaggio è assente, trovandosi al campo del re, ma i suoi figli, nipoti e servi ne fanno gli onori. Tutti sono accovacciati al suolo e ci accolgono cortesemente; noi pure sediamo come loro su tappeti e stuoie. Poco dopo recano un gran vaso di tecc coperto da stoffa rossa, come usano i grandi, lo posano su uno sgabello e ne versano il liquido in grandi bicchieri di corno, per poi riversarlo nelle solite bottiglie a cipolla col primitivo imbuto di due dita, e offrircelo. Recano poi un paniere con pane di teff e un vaso di *berberi* o peperoni rossi essiccati poi impastati con cipolle, e adottando gli usi e le posate del paese dovemmo ingoiarne e assaporarne. Consumato questo sacrificio e risposto ad una vera tempesta di domande, si accommiatammo.

Accompagnati da Zaccaria che ci fa da interprete e da cicerone passiamo a visitare l'obelisco che rettangolare e leggermente rastremato al vertice si eleva di circa 25 metri: alla facciata è tutto scolpito e diviso con linee orizzontali e disegni strani e ripetuti. Alla base ha scolpito una finta porta cui non mancano i particolari delle serrature: misura metri 1.50 di larghezza e 1.15 di spessore, e sorge fra due grosse lastre ora sconnesse, ma che si vede dovevano perfettamente abbracciarlo e formargli come un pianerottolo all'ingiro: il tutto di granito



Obelisco d'Axum

Vertice posteriore

Dettaglio delle sculture




grigio scuro. La pietra che sta sul davanti porta tre forature, come mortai, parallele all'obelisco stesso, ed una quarta al centro avanti alle altre. Rende poetica ed artistica la posizione un secolare sicomoro, di cui il tronco è quindici metri in circonferenza, e che fra le sue sporgenti radici tiene abbracciato un'altro obelisco minore. Nei dintorni molti altri ne stanno di colossali e lavorati, ma caduti e fatti a pezzi: molti riposano presso le stesse pietre che li circondavano, e che portano le stesse forature. Parecchi ne stanno ancora nella loro posizione verticale, ma di minore importanza; alcuni appena regolarmente tagliati o levigati, altri rozzi pezzi di granito a forma di lingua, qualche volta con rigature orizzontali o calotte sferiche in leggero rilievo. Lascio allo studioso il decifrare questi muti testimoni della civiltà d'altri secoli, e mi permetto solo di aggiungere che dalla poca esperienza fatta visitando altre reliquie sorelle, mi pare questo abbia tutta l'apparenza di una necropoli o di una località consacrata al culto. Gli Abissinesi, non potendosi spiegare con quali mezzi siansi potuti innalzare pezzi così grandi e pesanti, ne attribuiscono il merito al diavolo che voleva costruire una gran torre per dare la scalata al cielo. Il nostro bravo Zaccaria, che fra i suoi è certo il più istruito, non può credere a questo lavoro diabolico, ma non sa neppur immaginare che vi abbiano riuscito uomini come lui, e pretende che a quei tempi si sapesse sciogliere poi rimpastare il granito, e con questo sistema si costruissero gli obelischi a pezzo a pezzo. L'ingenuità è per lo meno ingegnosa. Proseguendo a nord è un recinto circolare destinato ad erigervi una chiesa, poi quasi a terminare la città da questo lato, un altro spazio circolare racchiuso da una cinta, sede reale. Si accede per un'apertura coperta da una tettoia di paglia a metà rovinata. L'interno è diviso in due parti da un piccolo muro. Al centro sorge un'edificio circolare di una dozzina di metri di diametro, sormontato




X da un tetto conico in paglia; è la sala del trono e delle udienze. Un giro di rozzi tronchi che fanno ufficio di colonne aiutano a sopportare il tetto ben fatto con canne e corde intrecciate, e allora avvolte con stoffe a colori. Come mobilia, nulla, tranne il trono che servì all'incoronazione, semplice sedia sormontata da un baldacchino con corona e qualche ornato, poggiando su una piattaforma alla quale si accede per cinque o sei gradini. Nelle pareti alcuni semplici fori per dar luce, da un lato la porta d'ingresso, e opposta a questa l'altra da cui esce S. M. quando vuole andarsi a riposare nel *vicino palazzo*. Sorge questo a pochi metri nello stesso recinto, in forma rettangolare con un piano superiore che tutto è costituito da una rozza camera. Nel locale inferiore abita il custode, e la scala che accede agli appartamenti superiori è esterna e mostra per la sua costruzione che i giorni del re non si reputano troppo preziosi pel suo popolo. Quando il re vi abita, ci si disse che vi si portano degli *angareb*, e le pareti si coprono con stoffe.

Rimpetto a tutto questo è un'altura che finisce con roccia nuda, e la cui base forma parete ad una vasca semicircolare lunga una trentina di metri, larga la metà e profonda forse sei, in cui all'epoca delle piogge si raccoglie l'acqua. È detta *maiscium* o acqua dei principi. Dal lato dell'altura sono due vie scavate nella roccia che dagli estremi della vasca vanno elevandosi sopra il centro, dove trovansi quattro o cinque gradini disposti ad anfiteatro. Avanzi di antiche gradinate scendono pure fin sul fondo della vasca. In un avvallamento di fianco a questa altura sta un grosso sicomoro, dove per antica tradizione, il giorno dell'Epifania, si piantano due tende, di cui una è regalo del re, vi si celebrano solenni messe, vi si fanno grandi feste e si benedice l'acqua.

X Da qui verso sud continua la catena di alture che stanno rimpetto alla città da cui sono divise per pochi metri dall'incas-



Chiesa d'Axum nel castello portoghese



saturo di un piccolo torrente in cui scorre acqua solo al tempo del *carif*. Alla vetta di una di queste, ove salimmo, Zaccaria ci mostrò alcune tracce di un antico edificio in pietra da taglio, distrutto dal tempo ed ultimamente dall'avidità del materiale. In diversi punti avanzi di antiche opere, per lo più finte porte scolpite nella roccia.

Passiamo, invitati, a visitare il Nebrid, l'autorità ecclesiastica che viene subito dopo il Cighiè in via gerarchica. Abbiamo uno dei soliti ricevimenti con trattamenti, e vi troviamo una cordialità senza pari e una persona franca, intelligente, simpatica quanto mai.

Da qui alla chiesa, che è entro un curioso edificio merlato, rettangolare, che ha tutto l'aspetto di un castello medioevale, ciò che mi fa ritenere per certo essere un avanzo di fortificazione della dominazione portoghese. Sul davanti è un rozzo porticato con pilastri. L'interno è diviso in tre navate, ed a circa metà della sua lunghezza diviso da un muro che rinsierra così la parte riservata ai preti. Qui dentro si conserva il trono di gala che il re fece fare a Naretti e che modestamente si intitola trono di Salomone. Dieci gradini in legno, fiancheggiati da una balaustrata, portano ad una piattaforma, sulla quale, dietro la sedia reale si innalza un assito sormontato da una gran corona, intagliato a disegni fra cui al centro i leoni d'Etiopia ed una iscrizione che porta il nome del re, la data dell'incoronazione e il nome dell'artefice.

In uno speciale cortiletto, a fianco alla chiesa, sorge un piccolo edificio nel quale si pretende siano state deposte e conservate le tavole della legge: ora vi stanno positivamente due cannoni di bronzo presi agli Egiziani a Gura, e che il re in atto di devozione offrì alla chiesa quale ringraziamento della vittoria. Attorno alla chiesa è un gran recinto sacro, popolato da molte piante, nel quale non possono entrare donne; sparse vi sono

parecchie capanne che per tradizione si ritengono inviolabili, e quindi vi tengono deposti i loro tesori i grandi personaggi. Avanti la chiesa è una lunga gradinata, larga sessanta metri, che aggiunge imponenza a questo edificio che in mezzo a tante abitazioni e templi in paglia figura già come gigante. Sortendo dal primo recinto in direzione ovest si trova una massa di rovine, e fra queste ancora perfettamente riconoscibili le sedie dei giudici che la tradizione vuole sedessero a pubblico tribunale rappresentando le dieci tribù d'Israele. Sono basamenti in pietra che sopportano massicci sedili pure in granito, nei quali restano le tracce delle incisioni dove si assicuravano il dorsale e i bracciali che dovevano forse essere in metallo o ricoperti da ricche stoffe.

Altri avanzi si trovano in diversi altri punti della città: resti di grosse muraglie: grossi dadi in pietra, disposti in linea retta, che mostrano l'esistenza di un edificio di qualche importanza, e perfettamente all'estremo sud una gradinata di sei gradini, lunga una quindicina di metri. Resti parlanti della antica civiltà sono due lapidi, o meglio frammenti di lapidi, delle quali una in caratteri greci rimonta al 330 della nostra era e narra i fasti di un imperatore *Aizana*.

L'elevazione di Axum mi risulta di 2170 metri circa.

Un altro obelisco caduto e spezzato ci fu mostrato presso alcune abitazioni: è il più grande, parmi, e misurato a metà dell'altezza circa, mi diede metri  $3.50 \times 2.05$ : la lastra che doveva fargli piattaforma sul davanti è metri  $6 \times 17.20$ .

Passati un paio di giorni a visitare questi interessanti avanzi ed a cavarne qualche schizzo che ce ne possa ricordare le linee principali, riprendiamo la via del ritorno per Adua.

Proseguiamo per poco verso nord ove anche dopo le ultime capanne si continuano ad incontrare avanzi di obelischi più o meno rozzamente lavorati. Questo mi conferma nella mia opi-



Abitazione reale in Axum





nione che trattasi di una necropoli o di un santuario, essendo gli obelischi maggiori, che tutti portano presso a poco le stesse incisioni, dedicati ai singoli membri della dinastia regnante, od innalzati come fari del culto e della fede. Non potrebbe quella porta che sta scolpita ai piedi di molti degli obelischi, avere allusione all'ingresso nella nuova e forse miglior vita? Vediamo tanti monumenti moderni che vorrebbero esprimere lo stesso concetto! E quelle forature nella piattaforma, non potevano servire ad accendere fuochi per tener viva la memoria del trapassato, o a ricevere offerte che gli amici e i parenti deponavano in omaggio al defunto, e che i poveri raccoglievano? Sono usi che vediamo ancora oggi praticati in alcuni paesi. E non c'è a stupire se di una città, anzi di una civiltà, non restano che poche tracce di lavori dedicati alla fede e ai morti. La stessa cosa vediamo negli avanzi di quasi tutte le città romane, nei giganti dell'antico Egitto, nei colossali templi dell'India, dove quasi nessuna traccia ne resta che ci dia idea della vita privata di quelle popolazioni che vivevano forse sotto meschine capanne o entro grotte, ma lasciarono quei ricordi davanti ai quali noi ci sentiamo pigmei, quegli edifici che per culto alla fede o per rispetto ai trapassati furono arditamente innalzati colla vita di migliaia di schiavi e colle ricchezze di intiere provincie.

Noi abbiamo raggiunto, almeno a quanto pare, un grado molto superiore di civiltà, e per ottenere questo intento abbiamo trascurate le tradizioni per far trionfare l'egoismo, ma credo che molti plaudirebbero al giorno in cui il faro che ci guida nella vita fosse meno l'interesse, ma meglio le affezioni.

Volgiamo ad est, saliamo un'altura dalla quale diamo l'ultimo addio ad Axum e dopo mezz'ora ci fermiamo per visitare alcune grotte. Un'apertura di poco più di un metro di larghezza per due di altezza dà accesso ad un corridoio le cui pareti sono in blocchi di granito squadrati: l'entrata è in discesa e la sof-

fitta pure in blocchi di granito sovrapposti come gradini di scala rovescia.

Dopo sette o otto metri s'incontra un corridoio trasversale: rimpetto all'entrata una specie di camera di quattro metri circa di profondità, e ai lati di questa due corridoi dall'apparenza paralleli continuano in direzione dell'entrata. Mi inoltro per qualche metro, ma sgraziatamente la mancanza di luce naturale ed artificiale non mi permette di verificarne nè la direzione nè la profondità.

Nelle vicinanze se ne vedono altre simili, ma l'accesso ne è quasi completamente proibito da pietre che lo ingombrano, e solo vi hanno rifugio jene e sciacalli.

Per una via molto più variata e simpatica di quella percorsa venendo, ce ne torniamo alla nostra dimora di Adua, dove gli amici rimasti ci avevano preparato di che rifocillarci; ma mentre tutti quanti stiamo col piatto sulle ginocchia, entra un corriere speditoci da Massaua.

Tacque la fame, ognuno dimenticò quanto aveva sul piatto e alle nostre narrazioni, al tintinnio delle posate subentrò un silenzio sepolcrale interrotto solo dal fruscio di qualche pagina che dava posto ad un'altra.

Bisogna averlo provato, per poterlo immaginare, cosa sia di consolazione ricevere nuove della propria famiglia, e inaspettatamente, in simili circostanze.

Il costume generale dell'Abissinese è lo *scemma*, specie di lenzuolo bianco attraversato da una striscia scarlatta di cinquanta centimetri di larghezza: il bianco si ottiene da cotone coltivato in alcune provincie, filato e tessuto in paese, il rosso è filo importato d'Europa, e come per questo motivo è la parte più costosa, i poveri lo sopprimono e più si avvanza nell'interno, più si restringe, diventando maggiormente caro pel trasporto. Il genere dell'abbigliamento e l'eleganza del modo di indossarlo por-





Costume da donna abissinese



Soldato abissinese





tata dall'abitudine, lo rendono quanto mai pittoresco: le persone più agiate o che occupano alte cariche vi aggiungono una semplice camicia od un paio di calzoncini in tela bianca: il povero è meschinamente coperto da un cencio qualunque o qualche volta da una semplice pelle alla cintura: i bambini spesso come natura li fece. Le donne si fanno una piccolissima treccia che gira sul fronte e scende dietro le orecchie, e pettinano il resto della testa con una massa di treccine che partendo dal fronte, nel senso longitudinale del capo, scendono a radunarsi alla nuca. Gli uomini portano capelli corti, o in segno di distinzione cinque grosse trecce che pure scendono dal fronte alla nuca, e questo serve a dar loro aspetto assai marziale. Le prime spesso, i secondi qualche volta, uno spillone d'argento conficcato nei capelli. Le ragazze, in segno della loro verginità, portano una larga tonsura che tutta occupa la nuca e lascia solo un anello di capelli all'ingiro. Il costume comune alle donne è una camicia di tela ricamata a strani disegni con fili colorati, sul davanti, attorno al collo e alle maniche. Spesso hanno braccialetti anche ai piedi, piccoli orecchini e originalissime collane in argento. Alle dita molti anelli grossi ma lisci. L'uomo porta raramente monili: alle volte qualche anello d'argento alle dita: spesso però gli pende dal cordone azzurro, che in segno di cristianesimo porta al collo, un grosso anello in bronzo od argento, e, cosa curiosissima, uno spazza-orecchie alle volte abbastanza elegante, ma del quale credo che l'uso sia poco meno che ignoto. Comunque sia è strana la presenza di questo unico strumento da toeletta che sia conosciuto in paese.

Il D'Abbadie appoggia molto sul modo di vestirsi e sulle conseguenze almeno apparenti che ne derivano nei costumi per trovare un certo nesso fra gli Abissinesi e gli Etruschi, i Romani e i Greci, e come i Romani distinguevano la Gallia togata, la Gallia bracata e la Gallia comata, vorrebbe che l'Etiopia

fosse quella che dal costume potrebbe dirsi Africa togata. Finalmente poi osserva come anticamente i soldati, acquistavano diritto a farsi una treccia per ogni nemico ucciso o fatto prigioniero, e dieci fatti simili permettevano di fare a trecce tutta la testa e vede nell'attuale uso abissinese una tradizione di questo costume.

Non si coprono mai il capo, e marciano sempre scalzi, solo usando dei sandali quando hanno i piedi piagati. Vivono molto parcamente, ch  il loro nutrimento abituale   pane con berberi, pastina ottenuta da peperoni rossi essiccati e cipolle pestati insieme, che qualche volta riscaldano con farina di ceci e ne fanno cos  una pietanza assai forte nella quale intingono il pane. Solo in circostanze particolari mangiano carne, quasi sempre da bue, e la preferiscono cruda, di animale appena ucciso. Sono ghiottissimi di questo pasto selvaggio che chiamano *brund *: qualche volta abbrustoliscono le carni sulla braglia. Indolenti per carattere, il loro primo scopo   il dolce far niente, ma l'attivit  non manca loro e in caso di necessit  sono capaci di fatiche e di privazioni straordinarie. Con pochi pugni di farina vivono e camminano intiere giornate, e il giorno che possono sgozzare un bue lo divorano materialmente,empiendosi fino al punto di non potersi quasi pi  muovere.

Come bibite hanno la birra, liquido torbido ed acidulo che si ottiene dal fermento di acqua con pane o grano abbrustoliti. Pi  usato   il *tecc* ottenuto dal fermento di acqua, mi le e foglie di *ghess * o radici di *tedd *, arbusti che crescono allo stato selvaggio e che qualche volta si coltivano all'uopo. Il pi  delicato   quello che si ha dalle foglie di *ghess *: come usano questa bevanda nel momento della sua maggiore fermentazione, assai facilmente se ne ubbriacano.

Qualche arabo ha introdotto in paese l'uso di distillare il grano di *daguss *, dal quale ricavano una specie di acquavite, di che sono assai ghiotti, e che chiamano *arachi*.



La nostra abitazione in Axum



La *dura* è il grano più usato dalla popolazione: i benestanti usano molto il *teff*, che somiglia al nostro miglio, e col quale fanno dei pani simili a grandi ostie tutte a piccoli fori come un merletto, sempre molle come pasta cruda, anche se stracotto. Hanno buon frumento, ma raramente lo usano. Le capanne loro sono meschinissime e tutto quello di più sudicio che si può immaginare: è un lusso concesso a pochi l'averne un *angareb*, ch'è la maggior parte dorme per terra rannicchiata su una pelle da bue che difende dall'umido e dagli insetti. È gente del resto contenta del suo stato, che con poco potrebbe procurarsi qualche miglioramento nelle abitudini e nel vivere, ma che non ne sente il bisogno e non se ne cura.

Il sapone vegetale è un arbusto curioso che prende volentieri forma d'arrampicante nelle siepi: produce dei fiocchi di fiori biancastri, dei quali i semi si usano come sapone e ottengono benissimo l'intento producendo molta schiuma.

L'abissinese non si lascia mai vedere quando mangia, e facendo questa indispensabile operazione, si raccolgono a piccoli crocchi e si coprono stendendo uno scemmo sulle teste. Così pure quando parlano, lo fanno spesso sotto voce e alzando il manto a coprire la bocca. È gran lusso l'averne delle bottiglie europee in cristallo a forma di cipolla, e di queste si servono come da bicchiere. Hanno poi bicchieri e bottiglie di *fabbrica nazionale*, che consistono in grosse corna da bue ridotte all'uopo.

Si pretende sia conseguenza dell'uso delle carni crude la frequenza del tenia, che curano con una decozione di *cussó*, albero che vegeta splendidamente in molte località. Del resto la loro farmacia si riduce a qualche rimedio empirico, sempre vegetale, e nel confidare nel tempo e nel lavoro di natura. Per le ferite e le piaghe applicano assai facilmente il fuoco con un ferro rovente; e frequentissimi sono gli individui che al petto, al dorso o alle braccia ne portano le tracce.




7

Secondo il rito abissinese v'ha un battesimo pei neonati e un matrimonio per chi vuole regolarmente crearne. Battezzando, il prete passa al collo del bambino un cordone tricolore in segno della Trinità: questo si riduce in seguito ad un cordone azzurro, che si usa portare come distintivo, dai cristiani. Pochi adempiono alla formalità del secondo sacramento: la separazione è frequente e il divorzio ammesso anche religiosamente qualora si provi che la donna ha bastanti mezzi per la sua sussistenza, o che il marito può fornirglieli. I maschi restano al marito, le femmine alla moglie. Sono cristiani, ma separati dalla chiesa cattolica e dipendenti direttamente dal loro patriarca che siede in Alessandria d'Egitto. Il loro rito è il cofto, che ebbe vita verso la metà del quinto secolo da Eutichio, monaco di un monastero in vicinanza di Costantinopoli, il quale si dichiarò oppositore alle vigenti credenze sulla doppia natura di Gesù Cristo. Il nuovo dogma non piacque al cattolicesimo, e radunato un primo Concilio per ordine di papa Leone Magno, Eutichio fu dichiarato eretico, ma riammesso a far parte della chiesa cattolica dai voti di un secondo Concilio convocato per ordine dell'imperatore Teodosio II. I proseliti si divisero per altro in due fazioni favorevoli alle contrarie decisioni dei due Concilii, per cui per por fine ai dissidii ne fu convocato un terzo in cui gli Eutichiani furono irrevocabilmente dichiarati eretici, e per questo si separarono completamente dalla chiesa di Roma, e propagarono le loro credenze in Oriente. Credono alla Trinità riconoscendo in Cristo una sola natura, perchè pretendono che la divina ha assorbito l'umana. Il loro culto d'adozione è quello della Vergine che come madre di Cristo ha, secondo loro, maggiori titoli alla venerazione dei fedeli. Osservano il culto delle immagini. Hanno due quaresime, una di quaranta giorni che precede la Pasqua, e una di diciotto durante l'Advento: entrambe si osservano scrupolosamente, facendo un solo pasto

7



Prete cofto d'Abissinia



ogni ventiquattro ore e dopo il tramonto: la carne, il latte, le uova sono proibiti in queste epoche, e si tollerano solo i legumi. Nessuna concessione è fatta, neppure, per malati e moribondi.

Per speciali divozioni, il re può far proclamare altri digiuni. Le funzioni religiose hanno luogo generalmente la notte, e nelle feste speciali con gran pompa. La popolazione è molto religiosa in apparenza, ma mi pare assai poco nella sostanza, come pure sono fieri d'esser cristiani, ma in realtà lo sono di nome più che di fatto. I preti devono saper leggere, è un lusso se sanno scrivere, e dando un piccolo esame davanti al vescovo od a chi ne fa le veci, vengono investiti del sacro ordine: nelle chiese insegnano poi a leggere e commentare le sacre scritture a dei ragazzi che a loro volta diventano i successori. È loro concesso di ammogliarsi, ma in caso di vedovanza non possono passare a seconde nozze.

Per vivere è loro destinato un tributo sui terreni appartenenti al villaggio cui sono addetti, e ricevono offerte private. Vestono uno scemma tutto bianco e un turbante pure bianco, rare volte giallo. Portano sempre una croce in ferro colla quale si fanno il segno della croce. Conoscono la propria ignoranza e temono il confronto di qualunque altro sacerdote, per cui sono i più terribili nemici di qualunque influenza europea, immaginando che dietro l'ambasciatore o il commerciante, venga subito il ministro della fede. Nella celebrazione della messa stanno racchiusi nel camerino interno della chiesa, talchè non sono visibili agli occhi del pubblico: all'esterno però vi sono sempre altri preti e chierici che coll'originale turibolo tutto a campanelli, col loro speciale campanello, con canti e gridi fanno un baccano che somiglia più ad una ridda infernale che ad un sacrificio religioso.

Nella società non vi sono grandi distinzioni di classi. Solo

ai tempi di D'Abbadie e di Rüppel esisteva ancora una certa organizzazione, si usavano certe etichette nei ricevimenti, nei costumi trasparivano principii di eleganza, di effeminatezza: si parlava allora di tinture agli occhi, di profumi sulla testa, si adoperava un elegante ed originale *bornus* da signora in seta azzurra e gialla con ricami caratteristici a colori. Cose tutte che oggi sono quasi scomparse perchè le continue guerre hanno devastato il paese, e la miseria generale ha portato la trascuratezza del superfluo e la svogliatezza dell'attendervi.

Oggi mi pare che l'abissinese può dividersi in tre categorie: quelle dei così detti *grandi* che hanno cariche civili, militari o religiose: quella dei *benestanti*, se così si possono dire, che corrispondono al nostro medio ceto, e che per eredità di famiglia, per speciali favori o per ricompensa ebbero dal re il dono di terre, e dal ricavo di queste vivono: l'ultima classe è la povera, anzi poverissima, quella degli agricoltori, se così si possono chiamare quelli che grattano un po' di terreno per spandervi del grano e senz'altro raccoglierne i frutti qualche mese dopo. Questa classe, che infine è quella che pensa alla sussistenza di tutti quanti gli Abissinesi, è ritenuta l'infima e quasi tenuta in conto di spregio, chè in paese considerano il coltivare la terra come il più basso grado di avvilito per un uomo. E pensare che sono i soli individui, si può dire, che in Abissinia lavorano. Chi vi si adatta sono i pochi che annidano sentimenti umani nel cuore e preferiscono le affezioni della famiglia alle emozioni delle armi, e della vita errante, oppure quei disgraziati seminudi e semi-schiavi che non poterono mai giungere a procurarsi un cencio ed un'arma tanto da rendersi capaci di seguire un corpo qualunque d'esercito. Questo è la vera piaga del paese, che essendo il soldato mantenuto e godendo del beato far niente tutta la giornata, il sogno d'ogni abissinese è di diventarlo, e tutte le braccia robuste sono così tolte all'agricoltura.

Il carattere dell'abissinese varia molto a seconda delle province e delle classi sociali. Così nel Tigré è più fiero e ardito, nell'Amara calmo e serio, nello Scioa cortese ed elevato, almeno a quanto potei giudicare da parecchi scioani venuti in Adua.

La più alta classe sociale, sia per natura, sia per ambizione, sia perchè lo ritiene un dovere, volendo farsi credere educata con degli Europei, è generalmente affabile, ospitaliera. Il ceto medio vorrebbe esserlo, ma non può o non sa esserlo, e tutte le gentilezze, i tratti di generosità che per lo più vi usa, cerca di averli materialmente compensati ad usura. La classe povera è piuttosto buona e sarebbe ospitaliera se non la trattenesse dall'esserlo la gran miseria e la paura costante d'esser vittima degli abusi del paese. Quando viaggiano carovane per ordine o servizio del Governo o del re, che è poi la stessa cosa, oppure compagnie di soldati, hanno diritto d'essere mantenuti in ogni villaggio che si trova sulla loro via, e come hanno una certa impunità e nessuna riservatezza, non si accontentano di vivere, ma dove toccano portano la devastazione.

Entrano nelle case, fanno sgombrare gli uomini, obbligano le donne a far pani, tecc, a dar loro miele, latte e tutto quel poco che si può avere, poi spesso abusano di questa ospitalità forzata e non rare volte si divertono ad insaccare o buttar via per malvagità o dispetto le provviste che a questi miserabili dovevano servire fino alla fin d'anno. Da questo deriva che la povera popolazione è diffidente, quando vede arrivare una carovana scappa, nasconde le provvigioni, rifiuta ogni cosa, e spesso dovemmo durar fatica a persuaderli che eravamo galantuomini e che volevamo pagare quanto cercavamo.


In complesso non vedono di buon occhio l'Europeo, perchè non sanno concepire per qual ragione viaggi nei loro paesi e subito sospettano in lui mire religiose: ne sono poi diffidenti




vedendo in ogni bianco un turco, e *turco* ci chiamano per sprezzo: non hanno per altro coraggio di farci del male, temendo il castigo del re, e ci rispettano quando ci sanno protetti dal loro sovrano. Sono generalmente onesti, e questo credo in parte si deve anche alla mancanza di tante formalità e quindi all'abitudine di tener sacra una parola data o giurata su una vaga formula qualunque. La gravità delle pene fa sì che sono galantuomini, e raramente commettono rubalizi: ha portato invece l'altro inconveniente, che non osando appropriarsi, cercano, e sono di tale insistenza da mancare alla propria dignità e da far perdere la pazienza a qualunque santo. Tranne il re e uno o due dei principali capi, del resto tutti quanti gli Abissinesi peccano di questo grave difetto, vengono a farti visita con mille protestazioni d'amicizia, poi cominciano a domandarti tutto quello che vedono dattorno, poi quello che desiderano nella loro fantasia, e invece di avvilirsi alle continue negative, pare prendano maggior lena a cercare di colpire nell'oggetto del quale per indifferenza o per levarti la noia sei disposto a privarti. I più educati, se così si possono dire, sono quelli che invece di chiedere assolutamente ti propongono una vendita, ma si può ben star certi che il corrispettivo non arriverà mai più.

Noi avevamo moltissime medicine che furono distribuite a chi ne mostrava necessità o desiderio, ma la maggior parte, invece di malati, erano gente che voleva piuttosto la boccetta o la scatola che non il farmaco, e i più trovavano che sì piccola dose di questo era impossibile potesse guarire uomini e mali così grandi.

Le prigioni furono edificate da madre natura in questo paese: i prigionieri si mandano a vivere su un altipiano tutto circondato da pareti verticali basaltiche e dove l'unico accesso possibile si fa guardare da pochi soldati: i condannati devono fabbricarvi la propria capanna e coltivarvi il grano necessario alla loro sussistenza.



Palazzo reale presso Adua



A nord-ovest di Adua, a circa un chilometro dalla città, è una palazzina reale, l'unica in Abissinia che abbia l'aspetto un po' diverso delle solite abitazioni e ornata da griglie che fece Naretti. All'interno tutt'affatto rozzo.

Invece di perdermi in descrizioni, che ormai sarebbero ripetizioni, credo meglio darne un disegnano fatto sul vero.

Il clima in Abissinia è eccellente e solo dopo le piogge si sviluppano alle volte alcune febbri nelle vallate più basse e lungo i corsi del Mareb e del Taccaze. La temperatura varia nell'anno dai 18° ai 25°, nelle altitudini medie: certo che nelle alte montagne il termometro scende ben più basso. Il sole è cocente, ch  per quanto elevati non dimentica d'esser sole tropicale e piomba i suoi raggi verticali, ma l'aria rarefatta e spesso mossa dovuta all'altitudine e alla natura montagnosa, fa che raramente s'abbia a soffrire del pi  terribile tormento dei climi caldi, l'afa.   per  facile pigliarsi un colpo di sole.

In aprile cominciano i primi annunci dell'avvicinarsi dell'autunno, o epoca delle piogge, che gli Arabi chiamano *karif*. La notte e la mattina il cielo   serenissimo, ma verso le due o le tre i venti di nord-ovest lo coprono di nubi spintevi dalla costa: qualche volta fanno una semplice visita poi scompaiono, spesso invece danno origine a lampi e tuoni, poi ad acquazzoni torrenziali, dopo i quali torna il pi  splendido sole. Dura cos  una quindicina di giorni, per poi rimettersi al bello fino alla met  di giugno, ed a quest'epoca comincia la vera stagione delle piogge che si protrae per quattro mesi, piovendo dapprincipio due o tre volte per settimana, durante qualche ora, poi aumentando fino a continuare giorno e notte nel mese centrale, poi decrescendo nella stessa ragione.   allora che tutto il suolo si copre di uno smalto verde intarsiato da splendidi fiori, che le foreste riprendono nuova vita per rafforzarsi ad affrontare gli altri mesi di siccit , che le campagne diventano produttive e si ripopolano

d'ogni genere di selvaggina stanata dalle oasi che vivono dell'umidità dei terreni bassi, dei depositi d'acqua o delle piccole sorgenti od infiltrazioni.

A nuovo direttore delle dogane in Adua fu nominato un giovane dall'aspetto simpatico che viene un giorno a trovarci accompagnato dai suoi fedeli e seguito da una massa di soldati con lance, fucili, sciabole, scudi e una folla di seguaci inermi e curiosi. È questa ancora una prova della vanità di questa gente che non cerca istruzione nè educazione, nè soddisfazioni di amor proprio, ma si crede e forse si sente ingigantita dall'aver sempre uomini e armi dietro di sè. L'annuncio della visita era a titolo d'amicizia, ma lo scopo era di annoiarci, sperando cavarci qualche cosa pei pretesi suoi diritti. « Noi non siamo commercianti e andiamo al re, quindi siamo esenti da tali imposte » e con della fermezza e minacce di protestare presso S. M., lo mandammo in santa pace. Guai a chi si mostrasse debole con questi importuni, che non sarebbero mai sazi di carpire balzelli. Bisogna esser risoluti e non dimenticare che chi la dura la vince.

Siamo al sabato 29 e il piazzale è animato dal solito mercato: sentiamo un grande strepito, grida di gioia, e vediamo spuntare una grossa comitiva entro una nube di polvere. Alcuni cavalieri avanzano alla carriera, facendo fantasia, donne e ragazzi gridano a squarciagola, una grossa carovana fra cui spiccano il rosso, il luccicare di fucili e lance e qualche ombrellino, li segue. Chi dice essere Ghedano Mariam, chi il figlio del re che vive a *Macalé* a tre giorni da qui. È infatti il primo che torna da una visita al secondo, e appena giunto all'altezza del mercato scende dalla mula, e attorniato dal seguito dichiara aperto il tribunale. Finita la seduta i tamburi chiamano il pubblico a raccolta e si proclama la nomina del figlio del re a governatore generale del Tigré, e di Ghedano Mariam a suo *wachil* o rappresentante.

Abbiamo poi l'alto onore di ricevere una sua visita e di

dover dare da bere ad una massa di seguaci che non sono mai sazi, e con una ingordigia schifosa continuano a far capire che la parola *ancora* e il loro *ventricolo* sono sempre all'ordine del giorno. Quando è servito il liquido ad un personaggio importante, questi ne versa qualche goccia nel palmo della mano di chi lo offre, il quale lo beve, come a prova che non c'è pericolo di veleno. Il più fedel servo, fatto sgabello delle proprie ginocchia a Sua Eccellenza, durante tutto il tempo della visita gli andò grattando e strofinando piedi e gambe, ciò che prova la grandezza dell'individuo e forse anche che non sono del tutto deserte quelle ascose parti degli alti dignitarii dello Stato.

Metà della popolazione venne da noi; la nostra unica camera fu letteralmente invasa e con tutta calma il governatore cominciò a trattare affari particolari coll'uno e coll'altro, come fosse a casa sua. Sarà uso del paese, ma per noi che intanto eravamo schiacciati come sardine fra tutta questa gente che non pecca certo per troppa pulizia, non era un gran divertimento. E la seduta si prolungava sempre, e l'ora del pranzo era passata, il sole volgeva al tramonto e mia era in quel giorno la responsabilità della cucina e temevo che quella brava gente di soldati che stavano nella corte, colla nota loro discrezione mi facessero pulita la pignatta. Finalmente potemmo liberarcene e il frutto della mia arte culinaria servi a chi era destinato.

Il giorno 30 arriva una carovana dallo Scioa, con incarico di fare acquisti di oggetti a Massaua; da questa possiamo avere buone nuove dei nostri amici della spedizione geografica, che in parte sono in Ankober, in parte proseguono per Kaffa, ma di tutti le notizie sono eccellenti.

Siamo sempre perseguitati dall'alto onore di visite del governatore che si direbbe preso da speciale simpatia per noi, ma alla fin dei conti scoppia la bomba e finisce per farci domandare una cassa con chiave, un orologio, un fanale, delle candele, una camicia e non ricordo cosa altro.



Malgrado questo, quando si acconsente a qualche loro richiesta o si fanno dei regali, non fanno mai atti di stupore per la novità dell'oggetto, nè segni molto evidenti di riconoscenza. Un paio di inchini, portando la destra da terra al fronte, ma con tutta freddezza, quasi mostrando che la cosa è meno di quanto si aspettavano e che era dover vostro il privarvene per loro.

Un intercalare, se così si può dire, di tutti gli Abissinesi, è la parola *Ischi* che pronunciano in segno di adesione, di aggraudimento e quasi di approvazione a quanto dice un altro. È tanto comune e ripetuta questa parola, che subito l'osserva chi si trova in paese, e per questo mi piace ora ricordarla.

Uno degli inconvenienti delle frequenti visite che si hanno a subire, oltre certi piccoli ma molesti compagni che lasciano in abbondanza, è quello che nell'adempiere una semplicissima funzione, per la quale noi adoperiamo un fazzoletto, loro si servono delle dita che poi puliscono nel primo coso che capita sotto mano. Il re volle una notte andarsene incognito in una chiesa per spiare se si compivano con tutta formalità i sacrificii, ed ebbe ad osservare che i fedeli che entravano, facilmente insudiciavano le sacre pareti, senza riguardo alcuno alle pitture che spesso le ornano. Indispettito, fece subito pubblicare la proibizione del tabacco sotto pena del taglio del naso. Vuolsi per altro sia stata questa una finezza, tanto d'averne un pretesto di togliere l'utile all'Egitto, da dove per la maggior parte si importava il tabacco stesso.

In Abissinia esiste un sistema di spionaggio veramente modello. Qualunque cosa si dica od avvenga, subito ne corre la voce ed il re ne è immediatamente avvertito. Invece del telegrafo, accendono fuochi alle vette dove sono villaggi, e con voci acutissime si trasmettono le notizie da un punto all'altro. Ci dicevano i missionarii di Keren che seppero della battaglia di Gura molto più presto di quello che avrebbe potuto impiegare qualunque corriere a percorrere la strada.

In qualche capanna d'ogni villaggio si conserva sempre del fuoco durante la notte, e la mattina da questo hanno vita tutti i focolari del villaggio stesso. In caso di estinzione completa, si ottiene fuoco colla forte confricazione di due legni, uno assai secco, l'altro altrettanto duro.

Abbiamo ancora il governatore per prendere una lezione sul modo di caricare l'orologio e di distinguerne le ore. Ci volle del buon tempo e della buona pazienza a fargliela entrare, poi scommetto che il giorno dopo la molla sarà rotta. Alla catena pendeva un fischiotto ed era proprio miserabile, più che ridicolo l'effetto di un alto funzionario, governatore di una provincia, rappresentante di un re dei re, *alter ego* di un principe ereditario, che con riso ed espressioni di contento infantile si trovava soddisfatto di sè e in pari tempo sorpreso per aver soffiato in questo strumentino e averne ottenuto l'acuto suono.

Tutti questi capi, governatori e simili dignitari e funzionari non hanno paghe fisse, ma a loro si destina una provincia e da questa devono riscuotere i tributi, tenerne i loro appuntamenti, mantenere la loro casa e la loro truppa, e dare un tanto al re che se ne serve pel mantenimento del suo seguito, della sua armata, per fare qualche dono a delle chiese, ecc. Ogni governatore è capo civile e militare, tiene tribunali e può sentenziare fino a pene di sangue o di morte, per le quali si deve ricorrere al supremo tribunale del re. In caso di guerra seguono colle loro truppe quelle del sovrano.

La conseguenza di questo sistema di amministrazione, dove non ci sono tasse fisse, è che ognuno cerca di cavare da ogni villaggio il più che può, così che i pochi uomini abili alle armi preferiscono fare il soldato, ed all'agricoltura restano donne, bambini e vecchi nella più squallida miseria, soffrono persino di fame e qualche volta anche ne muoiono.

L'assassinio è punito colla morte, che hanno diritto d'in-

ffiggere i parenti dell' assassinato, ai quali è pure riservato l' altro diritto di mercanteggiare il delitto commesso e il sangue di chi dovrebbe subire il castigo.

Io ritengo il carattere abissinese incapace di adattarsi a qualsiasi civiltà, e lo vedemmo infatti dimenticare tutta l' antica, e restare completamente indifferente alle invasioni portoghesi e al contatto dei tanti viaggiatori europei. È come una pietra che anche lasciata dei secoli in fondo a un lago, non ne assorbirà mai goccia d' acqua. E a conferma di questa mia supposizione ho il fatto che tre Abissinesi che ho conosciuti, che vissero per degli anni in Europa o in India, ritornarono in Abissinia per diventarvi più Abissinesi di prima. Niente ispirò loro la civiltà, neppure un poco di attività e di amore alla pulizia, e quasi indifferenti restarono a tutto quello che hanno visto. Strano poi come della civiltà che ebbero, conservarono qualcosa per tradizione nel modo di reggersi, nei sentimenti e in qualche arredo sacro e d' ornamento, nulla affatto di quello che serve alla vita giornaliera. E sia che non ne sentano il bisogno, sia che si credano superiori a noi, non cercano per nulla di imparare qualcosa da chi, come devono pur vedere, sa rendersi l' esistenza un po' più piacevole. Essi vivono allo stato poco meno che selvaggio, non hanno assolutamente alcun utensile casalingo, all' infuori di alcuni vasi grossolanamente fatti in terra, nessun mobile, nessuna industria, ma conservano e fabbricano i monili d' argento dei quali il tipo è venuto dall' Arabia, alcuni utensili e ornamenti per chiesa, e fra questi i turiboli assolutamente belli e di stile bizantino. Hanno alcuni ponti lasciati dai portoghesi, ma li lasciano cadere in rovina, non pensano farne altri ad imitazione e bisogna passare i loro fiumi a guado od a nuoto, col pericolo della corrente che vi trascini o dei cocodrilli che vi pigolino alle gambe. Hanno l' esempio di alcune chiese, come quella d' Axum, piantate entro costruzioni portoghesi, e i stupendi palazzi di Gondar, ma nes-

suno pensa a prenderli a modello e migliorare la propria abitazione.

In quello che può soddisfare la loro vanità, invece, hanno conservata buonissima memoria, e il sentimento dell'aristocrazia è inveterato quanto ridicolo in loro. Basta venire sul discorso e tutti vi diranno di discendere da stirpe reale o principesca, d'aver dominato in famiglia intere provincie per dei secoli, d'aver posseduto centinaia di villaggi, di avere i loro avi guidati, sempre alla vittoria, potenti eserciti, d'aver portati i primi titoli di nobiltà abissinese. Una stilla del sangue di Salomone dovrebbe essersi sparsa nella linfa d'ogni albero genealogico di questa buona gente, felice forse più di noi e forse troppo ragionevole di volersene star lontana dalla civilizzazione.

Abbiamo oggi, è vero, l'esempio di un popolo che in pochi anni abbracciò tutto quanto trovò di bene nella civiltà europea, svestendosi, con raro esempio di abnegazione, da tutti i pregiudizii inveterati dalle antiche usanze del sistema feudale che da secoli lo reggeva. Ma l'Abissinese non farà certo quanto fece il Giapponese, per quanto la tradizione dell'antica civiltà non gli dovrebbe essere che stimolo, mentre nel Giapponese la sostituzione di un'altra alla civiltà propria dovette forse essere se non un inciampo, certo un ritardo al suo progredire.

La razza abissinese è bella, il tipo lanciato, snello, elegante. La tinta varia dall'olivastro al marrone, più chiara verso la costa e sempre più cupa nelle provincie dell'interno. L'uomo è piuttosto alto, non secco nè pingue, ma muscoloso, raramente ha barba, l'occhio vivo, i denti bellissimi, il naso spesso leggermente aquilino, sempre, come le labbra, regolare. Le donne hanno tutte le belle qualità dell'uomo, aggiungendovi che la bellezza delle forme e la semplicità del costume le rende assai provocanti: mani e piedi piccolissimi e bellissime attaccature. Anche nel maschio è spesso ammirabile la piccolezza della mano e del

piede e la finezza delle dita e dei tratti in generale. La moralità è molto al basso, chè la ragazza gode di piena libertà, e chi vuol prender moglie la sceglie generalmente fra quelle che hanno consumati i primi anni della loro bellezza, facendone mercato nelle città della costa, dove le belle etiopi sono molto cercate e rinomate, e hanno raggranellato così un piccolo gruzzolo di tallerí. È poi costume nel paese, che il padre prima di sposare la figlia, se bella, ne vende al maggior offerente il primo fiore.

In fatto d'agricoltura credo che il suolo abissinese sarebbe capace di qualunque produzione, se il popolo non fosse indifferente a tutto quello che è non strettamente necessario per vivere, il grano, e non stimasse un avvillimento il coltivare la terra. La temperatura quasi costante, il suolo fertile e poco meno che vergine, i diversi gradi di elevazione, non chiederebbero che pochissimo lavoro per ridurre tutto quanto il paese un vero giardino: non trovate invece assolutamente mai un frutto nè un legume, tranne i pochi che crescono allo stato selvaggio. Nei *collas* la temperatura non permette la coltivazione del frumento, ma vi si trova il cotone, l'indigo, tamarindi, ricini, zafferano, canna a zucchero, palme, banani, gommieri, baobab, piante medicinali molte, mimose, la dura e il dagussa. Nei *woina-deuga* la temperatura vi è sempre primaverile e quindi costituiscono la zona la più ricca; vi si trova orzo, avena, fave, lenti, teff, il kolqual o euforbia, l'ulivo, il *cusso*, la vigna, l'arancio, il limone, il pesco. Tutti questi alberi vi potrebbero essere coltivati e produrrebbero stupendi frutti, ma vi si trovano invece solo allo stato selvaggio, e i frutti che producono non sono mangiabili.

I *deuga* sono i terreni più alti, quindi la vegetazione vi è meno ricca: l'orzo e l'avena sono i soli che vi attecchiscano, e come alberi il *cusso* è quello che sfida le più alte regioni: dopo un certo punto però, voglio dire oltre circa 3500 metri, non si trovano più alberi, e lo spazio è occupato solo da praterie natu-

rali che forniscono il pascolo a truppe di buoi, capre e montoni. In queste regioni, durante il *karif*, si ha spesso neve e ghiaccio, e mentre questi, nella stagione secca si limitano a circa 4400 metri, nell'inverno discendono fino a 3500 metri sul mare.

Nell'opera di Ferret e Gallinier trovo la spiegazione allo strano fenomeno che da giugno a settembre, epoca del freddo nelle montagne e delle piogge nell'altipiano, non una goccia d'acqua cade verso la costa, ed il motivo si è che essendo allora quest'ultima regione enormemente riscaldata dal sole, la colonna d'aria che si eleva dal suolo impedisce alle nubi di condensarsi e di precipitarsi in pioggia. Da ottobre a marzo, invece, che la temperatura alla costa è molto meno elevata, le nubi trovano libera la loro via nell'atmosfera e portano il loro contingente a quelle desolate contrade.

L'attuale re è severo assai col suo popolo, e non transige sulle pene che devono infliggersi ai colpevoli, ma alieno dal trascendere ad atti brutali come la tradizione, o meglio l'uso impone, è sempre proclive a mitigare le condanne. Come esempio al popolo, i pretesi avvocati lo consigliano però spesso ad atti veramente barbari, pretendendo che l'Abissinese è tanto indifferente alla morte, e la affronta con tale coraggio e freddezza, che il condannarvelo non basta a trattenerlo dal commettere delle nefandità, e quindi per prevenirle è indispensabile commetterne altre che infiorino la condanna a morte dei più terribili tormenti.

Citerò, ad esempio, un fatto occorso or fa qualche anno: una banda di insorti che univa le due qualità di rivolta al Governo e di brigantaggio, fu sconfitta in un incontro e fatta prigioniera: per evitare un massacro e accappararsi l'affezione con un tratto di generosità, il re perdonò e diede piena libertà al grosso della comitiva, ma ai quattro capi si tagliarono i polpacci a sottili fette, come si trattasse di giambone, finchè si arrivò all'osso, poi si lasciarono a disanguare.




Così mi raccontava Naretti d'esser stato testimonio del seguente fatto avvenuto sulla piazza del mercato di Adua. Una donna aveva commessi delitti senza esempio e che sarebbe troppo lungo ripetere: si scavò una fossa, vi si seppellì la condannata, in posizione verticale, fino al petto, e i dettagli della freddezza con cui sopportò l'operazione, preparandosi alla tragica fine, sono cose da far rabbrivire, poi *coram populo*, con un grosso fucile le si diede l'ultimo colpo alla testa. Tutto il giorno stette così esposta, e la mattina dopo era ancora triste spettacolo, e per di più aveva una guancia rosa dalle jene nella notte.

E il pubblico assiste, si diverte, applaude a questi delitti ufficiali, e intanto pretende a dirsi cristiano.


Così le *esecuzione semplici* del taglio della testa si fanno in luogo pubblico, come un duello fra un armato e un inerme, e spesso accade che fallendo almeno in parte il primo colpo, che le lame non sono delle più fine, nè delle più taglienti, si ha una vera lotta fra il carnefice e l'altro mezzo tagliuzzato, fra un circolo di curiosi.

Il venerdì 4 aprile corre la festa del Salvatore, per cui andiamo ad assistere alle grandi funzioni che si celebrano nella chiesa di questo nome.

Per vero dire il tintinnio dei turiboli e dei campanelli, il canto di una infinità di preti e inservienti, e il loro andirivieni continuo entro e fuori i diversi cerchi del santuario, mi hanno tanto sbalordito, che ben poco potei raccapezzare sull'ordine delle funzioni. Ho visto che si presentavano dei gran messali, in lingua del paese, ai preti che ne leggevano delle preghiere, rivolgendosi di quando in quando al pubblico in atto di benedire, ed ho ammirato alcune stupende e grandi croci in argento, dei *bornus* in seta azzurra ricamati a colori e adorni di originalissimi ornamenti d'argento, portati dai sacerdoti: dei baldacchini in forma d'ombrello in stoffe damascate pure con ornati



Antica chiesa del Salvatore in Adua



in argento, e un originale berretto portato dai chierici, costituito da un cerchio d'argento che abbraccia la testa, finito a visiera, portante alcune fettucce d'argento che si raccolgono al vertice, sormontato da una palla adorna di piccoli campanelli e di una croce pure in argento.

Abbiamo frequenti visite dei delegati dello Scioa che sono gente per bene, molto affabile e cortese, e hanno un principio di educazione e di sentimenti di delicatezza, come, mi è forza dirlo, non abbiamo ancora incontrato in questo paese. Tengono nota di tutto quanto vedono e di ogni particolare delle strade e del paese, ciò che unito a quanto alle volte trapela dai loro discorsi, mi fa supporre che meglio che gli acquisti, lo scopo del loro viaggio è di impraticarsi di queste regioni che in un giorno forse non lontano, il loro sovrano pensa di occupare. Sono fini e intelligenti e fanno le cose per bene, ma non hanno ancora imparato che per esser diplomatici bisogna saper fingere di non esserlo, parlar poco e spesso mentire.

Noi siamo sempre in attesa del ritorno del corriere spedito al re, ed oltre alla noia di questo soggiorno si aggiunge ora l'inquietudine, perchè l'epoca delle piogge si avvicina, e se questa ci sorprende all'interno resta chiusa la via al ritorno, e non deve esser certo divertente passar qualche mese in una capanna senza occupazioni e senza potersi divagare con escursioni e caccie. Il piccolo *cherif* è già cominciato e spesso verso sera ci troviamo chiusi fra tuoni, lampi e dense nubi che si risolvono in acquazzoni torrenziali, passando da un sole cocente e piccante ad un vento freddo più che fresco. Finestre, porta e tetto della nostra abitazione non sono certo tali da difenderci dalle furie degli elementi, e spesso abbiamo l'incomoda visita della pioggia che ci viene a trovare nei *nostri appartamenti*.

I pretesi *grandi signori* in Abissinia sono generalmente possidenti di vaste estensioni di terreni e di bestiame, che non es-

sendovi in paese industria, nè gran commercio, non v'ha capitale circolante ed è ignoto l'interesse che da questo si può cavare, per cui quando realizzando i prodotti insaccano dei talleri, li impiegano aumentando le loro proprietà, oppure li sotterrano. Vengono generalmente nominati capi, non governatori però, della provincia in cui vivono, e dal re sono autorizzati alla riscossione delle imposte dei minori tenenti nella provincia stessa. Le imposte sono poca cosa, ma non mi riuscì sapere a quanto ammontino: riscosse, le depongono nelle mani del re e ne percepiscono un tanto che parmi circa il dieci per cento: se qualcuno ricusa di fare la dovuta consegna, gli si mandano dei soldati che pensano a farsi mantenere, finchè il danno arrecato sia pari alla somma dovuta, più la multa inflitta. Dai proprii coloni si usa ritirare tutti quanti i prodotti e distribuire poi il necessario al sostentamento di ogni famiglia, restando quanto avanza totalmente al proprietario. Le abitazioni di questi signori sono un po' meglio costrutte delle comuni, e nel recinto in cui stanno ne sorgono altre minori per ricoverare i servi, macinarvi il grano, prepararvi il pane, tenervi le provviste. Del resto ben poco più distinto dalla massa in fatto di comodità: il loro gran lusso è di avere molti servi armati, delle mule, qualche cavallo, degli *angarb*, tappeti, bottiglie in cristallo per bevervi il tecc, del quale tengono in pronto grandi vasi. La cucina non annovera molta varietà di intingoli, neppure per le tavole principesche. Ai figli nessuna educazione, e tutt'al più imparano a leggere e raramente a scrivere da un prete. Morendo non si usa di far testamento, ma solo agli ultimi istanti il padre dice: lascio i miei poderi a dividersi fra miei figli; e questi in seguito si dividono l'eredità in parti uguali, maschi e femmine.

Un uso strano hanno nel mangiare la carne cruda. Staccano solo a metà il pezzo che vogliono mettere in bocca, poi preso questo fra denti e tenendo il grosso pezzo in mano, finiscono di

staccarlo con un taglio dal basso all'alto rasente le labbra. Se si pensa che spesso il coltello è la sciabola, si potrà immaginare quanto sia poco rassicurante trovarsi fra due che mangiano con questo sistema.

L'Abissinese mangia la vera carne muscolosa del bue e ne getta quasi con ribrezzo il cuore e il fegato, mentre, per esempio, il Patagone e il gaucho della pampa preferiscono queste parti a tutto il resto, e spesso ammazzano un bue semplicemente per soddisfare questa ghiottoneria.

Passiamo la Pasqua in Adua, e quattro cose sono a rimarcarsi a quest'epoca: il baccano infernale che si fa la notte in tutte le chiese: l'uso che i preti vanno a deporre in tutte le case dei mazzetti di fusti di un'erba palustre, che poi ognuno si mette attorno al fronte come lo spago di un ciabattino: gli anelli molto ingegnosamente fatti con foglie di palma intrecciate, e tutti ne vanno fabbricando, tutti ne regalano reciprocamente e tutti ne hanno coperte le dita: la fine del digiuno quaresimale, fa che ogni casa quasi diventa macelleria, e per la sera tutti *indistintamente* sono pieni di brondò e di tecc, e se ne vedono e sentono dovunque le conseguenze.

Per carattere l'Abissinese querela facilmente, ma, quantunque sempre armato, difficilmente viene al punto di far uso serio delle sue armi. Quando uno s'intesta a sostenere un argomento, o lancia un'offesa ad un compagno, la parte avversaria non ricorre a mezzi troppo energici in sua difesa, ma fa un nodo sullo *scemma* e battendovi un pugno esclama: scommetto tanto che non puoi provarmi la verità di quanto sostieni, *Yohannes imut*: per la morte di Giovanni. Se l'altro disfa il nodo, è segno di ritrattazione, se lo lascia è accettata la scommessa, e il patto è sacro.

Sempre perseguitati dal governatore che un giorno esprime stupore, vedendo delle forchette e dei cucchiari coi quali noi stiamo facendo colazione: le sue domande, le sue osservazioni



sono fatte con tale insistenza e con tanta fanciullaggine che davvero mette piet , pensare che un individuo simile possa avere un' autorit  in paese. Sempre gi  finisce col domandare qualche cosa, finch  un bel giorno manda un suo servo a farci la confessione che dopo i lunghi digiuni quaresimali s'era permesso un po' troppo di baldoria e le sue funzioni naturali s'erano un po' alterate nel loro regolare corso. Gli mandammo buona dose di pillole rinomate pei pronti effetti, ma dopo solo mezz'ora mand  ancora un servo a dire che stava in aspettativa, ma non si era ancora dichiarata nessuna azione.

Il Nebrid di Axum   venuto in Adua per le feste di Pasqua e gli andiamo a fare una visita. Ci accoglie colla sua solita cordialit  e lo facciamo felice, regalandogli qualche oleografia di soggetti sacri, che colle lagrime agli occhi dalla consolazione, baci  e ribaci , mentre ripetutamente andava ringraziandoci. Voi siete buoni cristiani, ci disse, e il vostro popolo   grande e potente, ma la via di Gerusalemme a noi   chiusa dai Turchi. Anche noi siamo cristiani, e perch  dunque non pensate a difenderci e aprirci quella via sacra? Ci fece servire il *tecc*, poi volle assolutamente che accettassimo un piccolo banchetto e un bue fu sgozzato in nostro onore fuori dalla capanna. Ci risparmi  la carne cruda, sapendo che non   la cosa pi  gradita da noi, ma ci fece servire grossi pezzi di bue, nei quali si fanno delle incisioni trasversali piuttosto profonde, poi si abbrustoliscono sulle bragie. Il sapore   molto gustoso e il solo inconveniente   la cenere e qualche pezzetto di carbone che di quando in quando capitano come intingolo.

Noi stavamo seduti in circolo attorno un paniere con pane e berberia, e i servi allungando le braccia sopra le nostre teste tenevano sospesi al centro questi *roast-beef* di nuovo genere, dai quali ognuno andava staccando le proprie porzioni con un coltello. Altri servi intanto preparavano dei piccoli pezzi che ci ve-

nivano ad offrire con delle mani che Dio sa da quando non videro acqua e cosa toccarono nel frattempo, e Naretti ci assicurò che il rifiutare è una vera offesa.

La sera intanto s'era avvicinata e il *tucul* non brillava per troppa luce, che chi ne spandeva di molto fioca era uno stoppino infitto in una pallottola di grasso conservata in un avanzo di vaso. In complesso la scena era alquanto originale; e più che un banchetto da sacerdote lo avrei detto un festino da falsi monetarii.

Abbiamo frequenti emozioni di notizie, che fu visto a poca distanza il nostro corriere, che gente venuta dal campo reale ve lo vide e le disse sarebbe partito qualche giorno dopo, che il re venga a svernare in Adua e che pensi di riceverci qui; tutta una massa di fiabe che al momento ci danno qualche speranza, ma poi ci lasciano subito ricadere nell'avvilimento.

L'Abissinia poi è il paese delle fiabe, e dove non si può mai sapere nulla di vero. Credo assolutamente che la verità vi sia ignota o proibita. Qualunque cosa domandate al primo che vi capita fra piedi, mai questi vi risponderà: non so o dubito, ma sempre con tutta fermezza, e quello che non sa, inventa.

La mancanza di interesse a quanto si passa nella vita e l'ignoranza di qualunque strumento od osservazione che possa dar idea di misura e di tempo, fanno poi che i giudizi sono differentissimi e impossibile vi riesce avere informazioni, non precise, ma tali almeno da raccapezzarne qualche cosa. Domandate, per esempio, la distanza di un villaggio dove volete andare; chi ve la dirà di poche ore, chi di parecchie giornate, e tutta gente che ha percorso quel cammino o che abita quei dintorni. Ne abbiamo fatta esperienza nel nostro viaggio, che non una sola volta ci è riuscito di farci un giusto criterio di quello che si doveva fare l'indomani, o della durata di un dato tragitto.

---

## CAPITOLO IX.

Nuovamente in carovana. — Passaggio del Taccazé. — Folta vegetazione. — L'ipopotamo. — L'Amara. — Incontro del Cighiè. — Strana struttura del terreno. — La salita di Wogara. — I principali corsi d'acqua d'Abissinia. — I talleri. — Gondar e lago Tzana visti da lontano. — Arrivo al campo reale. — Primo ricevimento del re.

Quando le prime gocce di pazienza cominciavano a traboccare dal calice, il giorno di rimetterci in carovana venne finalmente e fu deciso per lunedì 28 aprile. Il nostro Tagliabue è un po' meglio, ma non potrebbe affrontare gli strapazzi di un lungo viaggio, per cui lo affidiamo ad un negoziante amico di Naretti che fra qualche giorno parte per Massaua.

Fin dal mattino facciamo trasportare il nostro bagaglio sulla piazza del mercato, e caricate le mule, le mandiamo ad aspettarci la sera ad Axum.

Fu un momento ben triste quello di salutare il povero Tagliabue che lasciavamo solo e in malferma salute, e ben triste dev'essere stato quel momento anche per lui. Speriamo che Dio lo assista nel viaggio, e possiamo al ritorno ritrovarlo completamente rifatto.

Al tramonto arriviamo noi pure in Axum, dove troviamo le tende piantate e il resto della carovana. Due giovani svedesi, della missione protestante, che da più di un anno stanno attendendo in Adua il permesso del re di presentarglisi, approfittano

della nostra occasione e seguono le nostre orme, mantenendosi però completamente indipendenti.

Ghedano Mariam ci fece sapere che diede ordini perchè nei villaggi ci diano pane, *tecc*, carne e tutto quanto l'occorrente, ma cominciando da qui ci dicono che Axum è territorio sacro e riservato al potere ecclesiastico, non al civile, che quindi non hanno nessun obbligo verso di noi, e ci rifiutano persino un po' di legna per cuocere il pane dei servi che dovettero così rinunciare al loro pasto.

*Martedì 29.* Grandi noie colle mule che si rifiutano al carico e cogli abitanti che ci seccano e ci soffocano di domande e di consigli. Finalmente verso le nove si parte. Proseguiamo verso ovest e sud-ovest sempre fra alture e altipiani, dove le prime piogge hanno per lo meno tolto l'impronta di assoluta aridità. Dapprincipio euforie e acacie, parecchi arbusti, qualche *figus* e in alcuni punti dei peschi selvatici, il cui frutto è verde, piccolo, lanoso, quasi immangiabile. A sud vediamo nelle nebbie la catena del Semien che si eleva a guglie acuminata: le alture che ne circondano sono generalmente arrotondate ed alcune volte hanno l'originale profilo orizzontale interrotto da coni e pareti verticali delle formazioni basaltiche. Alle due circa troviamo il nostro accampamento formato a *Maiscium*, a 2250 metri di elevazione, in un piccolo altipiano e poco lontano dal villaggio dello stesso nome. Il giorno appresso ci incamminiamo alle sette in coda al bagaglio. Aumenta la vegetazione, qualche grosso *figus* e folti gruppi di palmizii dove v'è dell'acqua. La natura sempre la stessa, la direzione sud-ovest. Mentre pensiamo fare una breve sosta per rificillarci, scorgiamo le nostre tende piantate. Siamo vittime di un intrigo dei nostri servi che hanno già tutto scaricato per non continuare più oltre, e sì che quando le mule sono cariche, il proseguire per loro non è poi gran fatica: ma l'indolenza è molta e il bene dell'intelletto è poco. Siamo a 2100 me-

tri, in un ampio vallone circondato da monti abbastanza verduggianti ma poco popolati da villaggi; la posizione è detta *Selablaha*.

Abbiamo grandi divarii di temperatura: di giorno sole cocente e di notte assolutamente freddo.

*Giovedì 1.º maggio.* Prima di giorno si suona la sveglia e così per le sei il bagaglio è partito e noi ci incamminiamo in coda a lui. Ci eleviamo passando di altura in altura dove la vegetazione non è gigantesca ma abbondante. Ulivi, euforbie, *figus* predominano, poi molti cespugli ed arbusti fra cui eleganti gelsomini che coi loro fiori profumano l'atmosfera. In alcuni punti la via è molto erta e ingombra da pietre e rami che la attraversano. È un continuo muover di gambe e inchinarsi per non rompersi le ginocchia o lasciare un occhio infilato a qualche spino. Giunti all'estremo di un breve altipiano ci si presenta sotto una vastissima pianura che raggiungiamo, costeggiando le alture che da est ad ovest la circondano, e vi facciamo l'incontro di una grossa carovana che dalla provincia di Wolkait porta in Adua seme di *cusso*, cotone e scemma fatti, avvolti in stuoie o in pelli da bue. Alle otto passiamo il piccolo villaggio di *Bellés* che prende o dà il nome alla pianura nella quale sorge. Proseguiamo in direzione sud-ovest, scendiamo e risaliamo una fenditura ad uso crepaccio da ghiacciaio, nel fondo della quale scorre un torrente, e verso mezzogiorno troviamo ferma la carovana all'estremità opposta della pianura, rimpetto al villaggio di *Addo-Anfito*, a 2000 metri di elevazione. A sud la pianura si protende fino all'orizzonte frastagliato delle acuminate vette del Semien.

Il capo del villaggio dove accampammo ieri venne a farci mille scuse per non averci dato il pane e una vacca, e ci offre in compenso sei talleri. Ci pare poco dignitoso l'accettarli, ma Naretti lo vuole, dicendo che in caso diverso la voce corre subito di villaggio in villaggio, e per tutto il viaggio non otter-

remo più niente. È uso che quando si viaggia sotto la protezione del re e scortati da un soldato, i villaggi devono dare tutto quanto è necessario alla sussistenza dell'intera carovana. Si hanno però sempre mille noie e litigi ad ottenerlo, quantunque dicano che i contadini non ci perdono nulla venendo questo dedotto sul pagamento delle imposte; d'altronde non regge la coscienza di portar via il pane a questi miserabili che si vede ne hanno realmente poco. Consiglio dunque a chiunque voglia intraprendere un viaggio simile di non assogettarsi a questa generosità imposta, di portarsi delle provvigioni, comperare quanto necessita e accampare anzi possibilmente a qualche distanza dai villaggi.

Viene un individuo ferito al dorso, dove dice di aver ricevuta una fucilata e ci promette, se sappiamo estrargli la palla, una meschina gallina che merita piuttosto il titolo di pulcino. L'arte medica non farebbe certo fortuna in questo paese.

Verso sera, con un baccano infernale, arriva una carovana di forse 150 individui che cantano, gridano, suonano ghitarre e flauti di canna, per festeggiare il matrimonio del fratello del governatore che mette il suo campo a pochi metri dal nostro. Vanno così girando e gozzovigliando per parecchi giorni, e sono un vero flagello pei poveri paesi dai quali passano.

Il giorno seguente facciamo sette buone ore di marcia attraverso pianure comode per le cavalcature, ma monotone per noi, e ci fermiamo al villaggio di *Zembellà* a 1800 metri.

Sabato 3 ci incamminiamo alle sei e si continua per due ore nell'altipiano stesso, poi si comincia una ripida discesa fra vallate coperte da vegetazione fra cui primeggiano grossi alberi di gardenia dai fiori grandissimi, che quasi rendono l'atmosfera troppo carica del loro delicato profumo. Più ci abbassiamo, il caldo aumenta, fino a diventare soffocante. A mezzogiorno, sortendo da un folto bosco ci troviamo dinanzi il Taccazè che colle sue acque fangose scorre tranquillo e quasi imponente; lo



passiamo a guado essendo meno di un metro di profondità al centro, e una sessantina di larghezza. Eccoci entrati nella provincia dell'Amara, ed eccoci forse chiusa la sortita per parecchi mesi, se il forte delle piogge ci sorprende prima che possiamo incamminarci pel ritorno. Scorre piuttosto incassato fra un vero ammasso di alture, ed ai lati è fiancheggiato da vegetazione folta, rigogliosa, gigantea; gli alberi secolari sono legati fra loro da una vera rete di liane, e centinaia di scimmie li popolano e ci divertono coi loro gridi, salti e modacci. Mettiamo il campo sotto colossali acacie e adansonie, poco sopra il livello dell'acqua che scorre a 950 metri di elevazione. L'incanto della posizione avrebbe bastato a farci passare intere giornate, ma per le poche ore che vi restiamo troviamo invece ad aggiungervi caccia di antilopi nelle colline, di anatre e oche nel fiume e dell'ipopotamo, che sollevando la testa fuori l'acqua e sbuffando, ci fece consumare buon numero di cartucce.

In questa stagione l'aria è buona presso i fiumi, ma dopo le piogge è altrettanto pestilenziale, e ciò deriva dalla grande vegetazione che impedisce la corrente d'aria, e dalla piccola vegetazione annuale e dalle masse di foglie che cadono e che vanno in putrefazione, dando così origine ai miasmi che sono un vero veleno.

La domenica mattina per tempo ci avviamo per una salita ertissima, dove in alcuni punti si arrampica materialmente di roccia in roccia, accompagnati da un'afa soffocante e da un sole infuocato. Dopo un paio d'ore siamo al ciglio dell'altipiano, voglio dire siamo usciti dalla grande infossatura in cui scorre il Taccazè, e siamo tornati alle aure più pure di 1500 metri d'elevazione.

Proseguiamo verso sud, in direzione della catena del Semien che ha l'aspetto di un vero caos di dirupi, castelli diroccati, aguglie, torri monche e simili. Le mule sono alquanto af-

faticate e quasi digiune da ieri l'altro, chè presso il fiume v'erano delle piante, ma non dell'erba, per cui, appena scorgiamo un pascolo nel quale, fra un gruppo di grandi alberi, sta una sorgente d'acqua, ci fermiamo, quantunque siano di poco passate le dieci. La località è detta *Salamatu*. E dietro consiglio dei servi, certo per capriccio loro più che per necessità, sostiamo qui tutto il giorno dopo, sempre a preteso beneficio delle mule. Ce la passiamo cacciando nei dintorni, dove sono gazzelle, pernici e faraone. Ci raggiunge un soldato del re che fu guida al nostro corriere, il quale, ci si dice, è per altra via andato a cercarci in Adua con *un grande* che S. M. mandava ad incontrarci e accompagnarci. Certo non vogliamo perdere delle giornate per aspettarlo, molto più nel dubbio che ci possa raggiungere, e quindi la mattina di *martedì 6* per tempo ci rimettiamo in strada verso sud e sud-ovest, girando valli e passando alture; in generale tendiamo a scendere e ci fermiamo infatti alla una in località detta Angrè, a 1300 metri, presso il torrente Buja. In generale la vegetazione è piuttosto abbondante, foltissima poi presso i torrenti, dove sono affratellate palme, acacie, lauri, gelsomini e cento altre varietà di piante, di arrampicanti, e di parassiti. Due volte ebbimo oggi incontri di scimmie, ed una volta grossissime e si allontanarono di poco al nostro sopraggiungere, per disporsi sulle rocce del ciglio di un burrone a mirare il nostro passaggio.

Verso mezzogiorno incontriamo gente e mule portanti carichi con tappeti e spade dalle impugnature d'argento, ciò che ci fa supporre che qualche *grande* sia poco lontano da noi. Domandiamo, ed è infatti il Cighiè, capo civile ed ecclesiastico di Axum, che viene dal campo del re. Dopo poco lo incontriamo, seguito da moltissima gente in parte armata, in parte portante i suoi effetti, tende, cuscini, croci, vasi pel tecc, ecc. È un bel vecchio dalla barba bianca e dal tratto simpatico; cavalca una mula

con bardatura a ricami in pelle a diversi colori e gualdrappa ricamata con filo e lavori in argento. Amico di Naretti, ci fece a tutti quanti festosa accoglienza, volle scendessimo tutti dalle mule, ci sedemmo in circolo, alcuni servi stesero uno *scemma* sulle teste per difenderci dal sole e ci fu servito dell' eccellente tecc. Si improvvisò così un accampamento molto originale e fantastico, circondati come eravamo da tanti servi, soldati, muli e cavalli.

*Mercoledì 7.* È un continuo succedersi di alture che rendono faticosissimo il cammino non essendovi strade tracciate e dovendo sempre salire la vetta di una per ridiscendere e risalire sull'altra. Si direbbe uno sconvolgimento di materia liquida che d'un tratto si solidificò, un vero mare in burrasca, e non si può raccapezzarvi un seguito di valli nè di monti, se non la catena del Semien, parallelamente alla quale camminiamo, attraversando di quando in quando qualche torrente che da esso scende. Dopo cinque ore di faticosa marcia ci fermiamo a *Adercai*, presso il torrente *Maitaliet*, a 1600 metri. Lungo la via il suolo è spesso nero, di aspetto desolante, che per disporlo alla coltivazione fu incendiato tutto quanto di flora lo copriva, e solo sporgono dallo strato di ceneri i mozziconi carbonizzati delle piante che vi vivevano. Dove ancora si conserva, l'erba secca è alta e forte da sembrare canneto; frequenti grossi mucchi di terra, nidi e abitazioni di formiche.

Per noi Italiani non si potrebbe trovare parola che meglio di Abissinia qualifichi il paese che rappresenta, il vero paese degli abissi. Non parliamo delle alte catene che sono di costituzione spaventosa e frequentissimi nascondono i punti inaccessibili, ma prescindendo da questo, l'Abissinia va considerata da un punto di vista tutt'affatto opposto agli altri paesi; cioè, mentre in qualunque altra regione, dal livello medio su cui si cammina, la natura offre alla nostra ammirazione delle catene di monta-

gne, qui bisogna considerare come piano elevato l'altipiano stesso che costituisce il suolo del paese, ed ammirare i burroni e le valate che si sprofondano sotto questo livello. Così abbiamo viaggiato per intere giornate nella media di 1500 metri di elevazione, siamo discesi a 950 per passare un fiume e risalimmo subito ancora a 1500, e lo stesso si ripete per tutti i torrenti. E persino nei piccoli altipiani secondarii, spesso si incontrano larghe e profonde fenditure dalle pareti di nuda roccia e dal fondo coperto da vegetazione, che è forza girare all'origine o passare scendendo al fondo, se possibile, perfettamente come si opera all'incontro di un crepaccio in un ghiacciaio.

Abbiamo nella notte l'incomoda visita di una dirottissima pioggia. Ripartiti la mattina seguente incontriamo dopo due ore il torrente Ansia e dopo quattro ore l'altro torrente Enzo, che scendono piuttosto impetuosi e che è forza passare a guado. Sulla via incontriamo la carovana di Degiatch Area, governatore di questa provincia, che ci presenta dei vasi di tecc e di miele. Sempre il noioso e faticoso saliscendi di una sequela di alture, e dopo il passaggio dell'ultimo torrente una ertissima salita ci porta in posizione detta Golima, dove ai piedi di una parete di rocce basaltiche verticali, troviamo la carovana ferma verso le quattro. La direzione sempre sud-ovest, l'elevazione 1750 metri.

*Venerdì 9.* Costeggiamo il monte fino ad incontrare sulla destra un avvallamento che ci permette di passare sull'altro versante per scendere nel fondo della valle e guadare il torrente Zerima che ha un letto larghissimo, ma ora vi scorre poca acqua. Verso mezzogiorno raggiungiamo l'accampamento di Naretti, ma i nostri servi per un puntiglio nato fra loro, hanno voluto proseguire.

Ci riposiamo fino alle due, poi proseguiamo e dopo una leggiera salita ridiscendiamo per seguire il corso di un torrente asciutto e tortuoso che attraversiamo almeno una dozzina di

volte. Non abbiamo guide, e nessuno cui domandar consiglio quando ci troviamo ad una biforcazione della vallata; seguitiamo quindi dove ci pare più ragionevole dover essere la nostra direzione, ma il dubbio ci accompagna dello sbagliar strada. Passa un'ora, ne passano due e più, il cammino si fa sempre più cattivo e a cento doppii aumenta ad ogni passo il timore d'essere su falsa strada; la vallata ci appare chiusa e davanti ci sta un'ertissima salita che è pur forza superare, e a divagarci abbiamo parecchi incontri di grossissime scimmie. Dal colmo dell'altura si stende dietro noi un estesissimo panorama di tutto il territorio che attraversammo da Adua in qua; un vero ammasso di coni e di avvallamenti, perfettamente l'effetto di una carta geografica in rilievo. A sud la catena imponente del Semien che si protende verso ovest, dove ci sta dinanzi la parete quasi verticale del monte di Wogara che dovremo oltrepassare, e del quale ci fecero pitture così nere, dicendolo tanto erto che le mule cariche non lo possono salire, ed è forza farvi trasportare il bagaglio a dorso d'uomo. Discendiamo di pochi metri in un altipiano in gran parte coltivato, sparso di acacie e di enormi gruppi di gelsomini affratellati alle rose, e in fondo al quale sorge un'altura la cui vetta è coronata da piante e sul cui versante, a diversi gruppi è sparso un villaggio. Lì presso è piantata la nostra tenda che vediamo con somma gioia, perchè il sole volge al tramonto, e sempre abbiamo compagna l'ansia dell'esser fuori strada. Il villaggio è detto Dibbi-bahar, a 2200 metri. La posizione è bella, il pascolo abbondante, e ciò ci rallegra, perchè prevediamo che domani si dovrà fermarsi qui in attesa dell'altra carovana. È stata oggi una vera giornata campale pel cammino e quaresimale pel pasto, chè la via fu lunga e faticosa, la colazione di un po' di *chissera* o pane del paese e il pranzo la stessa cosa con un po' di miele. Non si ha pericolo, almeno, di soffrire imbarazzi allo stomaco. La sera però possiamo

comperare un bue che domani ci rifocillerà del digiuno d'oggi. Oltre al resto, dalle due alle tre, abbiamo avuto, come da parecchi giorni, l'accompagnamento di forti acquazzoni.

*Domenica II.* Appena fatto giorno ci mettiamo in moto ed oltrepassata un'altura che ci stava alle spalle, ci troviamo sul ciglio d'una costa che per originalissima natura si innalza a fare quasi diga, che taglia un profondo vallone che sotto ci si distende.

Oltre questa la salita comincia e si va facendo sempre più dura, finchè raggiunto il pendio del monte che ci stava di contro, si sale per tali gradinate di roccia che meglio che camminarvi bisogna arrampicarvi, e in molti punti è forza scaricare le mule e far portare il bagaglio a dorso d'uomo. Quanto faticassero uomini e mule non è a credere, e fortunatamente tutto passò senza tristi incidenti, chè un passo fallito poteva avere ben serie conseguenze. Verso le undici arriviamo al termine della salita più terribile, e ci troviamo in un piccolo altipiano, in bellissima posizione, con verdi pascoli sparsi di gruppi d'alberi, un vero parco inglese a 2750 metri. Proseguiamo poi per un sentiero che sale fra boschi in cui predominano mirti, tuie, piante dalle foglie della magnolia, ma più scura e meno lucida, rose, gelsomini e molti arrampicanti. Il sentiero è molto erto ancora, e ci porta alla vetta a 2950 metri, da dove si stende dietro noi l'esteso ed originale, ma monotono panorama delle montagne che veniamo d'attraversare dal Taccazè in poi; alla nostra sinistra sempre l'irta catena del Semien di cui calpestiamo uno sprone, e rimpetto a questo, l'infinito orizzonte che va a confondersi con una miriade di alture che si succedono decrescendo verso le pianure del Sudan; avanti a noi una distesa di colli verdeggianti, gruppi d'alberi e tratti completamente bianchi per le masse di fiori simili a gigli che vi stanno sparsi. Siamo in provincia di Wogara e alle due piantiamo le tende rimpetto al villaggio di




Dewark. Il capo ci fa sapere che, ammalato, non può visitarci, ma spera vederci; andiamo a trovarlo nel suo affumicato tucul dove sta accovacciato accanto al fuoco con un braccio fasciato perchè fracassato da una palla ricevuta or fa un anno nello Scioa; e così se ne sta inerte e sofferente da tanto tempo.


Fu cordialissimo, ci trattò di tecc, volle regalarci un montone e del miele e chiese qualche medicamento.

Stanche le mule di questa giornata campale, siamo consigliati di fare il giorno appresso una tappa piuttosto corta. L'aspetto della campagna è molto cambiato dai giorni scorsi, e qui abbiamo lunga distesa di terreni ondulati, solcati di quando in quando da fenditure in cui scorre un po' d'acqua; verdeggiante il suolo, e sparso di grosse macchie di acacie dal fiore bianco; aspetto bello, grandioso, vero parco popolato da piccoli villaggi sulle creste delle alture e da molto bestiame pascolante. Dopo circa quattro ore di marcia, mettiamo il campo presso il villaggio di Doquà a 2750 metri. Questi villaggi sono tutti costruiti su di uno stampo, e tolta la prima impressione d'originalità, hanno per vero dire poco di artistico; i più grandi hanno la chiesa al centro, nel punto più elevato e spesso circondata da tuie pendule. La sera, dal villaggio ci portano una vacca, quattrocento pani e sessanta uova; si capisce che ci avviciniamo al campo del re, e la paura frutta generosità.

Grande è l'importanza della catena che abbiamo passata ieri per l'orografia d'Abissinia. Preša infatti a considerare questa in blocco, vi troviamo il gruppo del Semien e la catena del Lasta che formano da spartiacque, dando origine verso sud ai torrenti che vanno ad unirsi all'Havasch che va a scendere nelle provincie dello Scioa, e verso nord ai torrenti che vanno ad ingrossare il Nilo; questi poi possiamo dividere in due categorie, la cui distinzione è appunto dovuta alla cresta di Wogara che ieri attraversammo, e questa cioè dà luogo al versante che scende



Chiesadi Doquá costrutta entro mura portoghési



a nord-est, le cui acque vanno a raggiungere il Taccazè, che nato nelle più alte regioni del Semien, ne gira verso nord e nord-ovest il gruppo principale, riceve nel suo corso tutti gli affluenti del versante occidentale, si unisce all'Atbara che scende dal Galabat, si fonde col Mareb, e col nome di Atbara si versa nel Nilo poco superiormente a Berber. L'altro versante che è delineato dalla costa di Wogara volge invece a sud-ovest, e le sue acque vanno a versarsi nel lago Tzana, da dove sortendo per il Nilo Azzurro, dopo non breve corso si uniscono a Cartum a quelle del Nilo Bianco, e presso Berber ritrovano le compagne che cadute forse a pochi metri di distanza sulle vette dei monti Etiopici, percorse vie quasi opposte, vengono a ritrovarsi nel più storico dei fiumi, dopo centinaia di chilometri di percorso.

*Martedì 13* ci rechiamo a visitare la chiesa, interessante perchè sorge entro una costruzione antica portoghese, rettangolare, merlata, con torri agli angoli, aperture ad arco ed internamente divisa in specie di corridoi a volta. Il tutto però in rovina e credo che fra non molto si ridurrà ad un mucchio di avanzi e nulla più.

Alla partenza siamo circondati da tutte le vecchie megere del villaggio che piangono e strillano, pregandoci lasciare la vacca che ieri sera ci hanno offerto e che per loro è preziosa; ma Naretto impassibile non cede, malgrado i nostri suggerimenti, e il magro animale segue la carovana bastonato ad ogni passo da un servo. Proseguiamo verso ovest, poi giriamo a sud-ovest; ritorna il carattere delle alture abissinesi a profilo orizzontale e scendenti a scaglioni simili a fortificazioni; poca vegetazione, pascoli meno verdeggianti e poche acacie. In un immenso bacino, sui pendii delle alture che lo determinano sono sparsi parecchi villaggi, e al centro sorge un'altura isolata, quasi un cono tronco. Al vertice scorgiamo un insolito movimento, molte persone incontriamo per via, molti gruppi troviamo fermi sotto le acacie

ombrellifere, artisticamente disposti con donne accovacciate, bu-ricchi carichi coi soliti involti di pelle, cavalli originalmente bardati, servi con fucili e lance e scudi.

È il mercato settimanale che si tiene qui sopra, come punto centrale ai villaggi del bacino nel quale ci troviamo. Attraversiamo il mercato che non ha che sale, pelli, bestiame, qualche tessuto del paese, e ai piedi del versante opposto dell'altura troviamo fatto il nostro accampamento. Il posto è detto Ciambilghé, a 2700 metri. Vengono parecchi capi e grandi dei villaggi circostanti a fare discussioni e offerte che poi all'atto pratico si riducono, come di solito, a ben poca cosa o a nulla affatto.

Richiedono gli Abissinesi che i talleri abbiamo le perle del diadema e del fermaglio alla spalla nell'effigie di Maria Teresa, molto visibili, più pretendevano nel Tigre che fossero nuovi, lucenti. Qui mandiamo i servi al mercato per fare qualche acquisto, ma se ne tornano a mani vuote, dicendo che si credono i talleri falsi e fabbricati da noi perchè troppo puliti.

Non ebbimo che accendervi vicino un po' di polvere per renderli forse non apprezzabili da un nostro antiquario, ma accettabili da questa brava gente che si trovò pienamente soddisfatta degli stessi talleri che rimandammo dopo due minuti.

*Mercoledì 14.* Il capo del villaggio non volle ubbidire alla guida del re che ci accompagna, per cui questi lo lega con una corda e lo trascina minacciandolo di condurlo così fino in presenza di S. M. Proseguiamo verso sud e sud-ovest, a seconda delle divergenze che ci obbligano di fare le alture.

Il terreno è in generale ondulato, e passiamo come una sequela di bacini circolari rinserrati da lievi alture, ma aperti verso sud-est, dal qual lato hanno i loro scoli nelle lontane vallate del Semien. Molti pascoli, ma poco bestiame, paese ricco per natura, ma spopolato e povero per mancanza di braccia e per ignoranza. Verso le due ci fermiamo al villaggio di Coraggit, a

2950 metri. Abbiamo compagni dei venti di nord-est che ci risparmiavano le piogge che da lontano si vede tentano di avanzare. La notte e la mattina molto freddo e molta umidità. Proseguiamo il giorno appresso volgendo a sud, su di un lungo altipiano fatto a lingua, dalle posizioni più alte del quale si scorgono ad est le profonde vallate che vanno al gruppo del Semien, e ad ovest le posizioni del Gondar e delle vaste pianure che dietro questo si distendono, e dopo cinque ore di tappa ci fermiamo a Mariam-oaha (acqua di Maria) a 2720 metri, in posizione assai romantica e isolata. Una massa di aquile e di avvoltoi piombano attorno al campo e fendono l'atmosfera colle loro lunghe e ardite spire sopra le nostre teste; un'enorme aquila dal becco arcuato e dalle gigantesche zanne, uccisa con un colpo di fucile, misura da un estremo all'altro delle ali, poco meno di tre metri.

Il venerdì si continua sullo stesso altipiano che va restringendosi fino a diventare un vero dorso di mulo, finchè ci si presenta, quasi a tagliarci la via, un'altura dal ciglio orizzontale, sulla quale ci troviamo a 2900 metri, e ci si presenta ad ovest il Gondar steso su un colle, alla vetta del quale si distinguono degli edifici rettangolari, le tovine dei palazzi portoghesi; e a sud-ovest una striscia biancastra, luccicante pel sole che vi riflette i suoi raggi, ci indica il lago Tzana. Ecco due punti che formavano buona parte delle mie aspirazioni, e che già posso distinguere coll'occhio mio. A rivederci fra poco più davvicino, e intanto proseguiamo per assistere all'altro spettacolo, il ricevimento e l'accampamento del re dei re, l'imperatore d'Etiopia.

A volte attraversiamo ridenti pascoli, a volte folta vegetazione con acacie, ulivi, euforbie, gelsomini, grossi cespugli di rose dal fiore semplice e bianco. Più avanziamo, meglio si distende sotto noi il lago che appare assai vasto e sparso di isole. Ci fermiamo per la notte a Ambaciarà, meschino villaggio di poche capanne, e continuiamo il sabato, presso a poco collo stesso pae-



saggio che va però assumendo carattere più alpestre, per circa quattro ore, per fermarci ad Amba-Mariam, a 2920 metri, nel centro di un vasto altipiano tutto coltivato ed assai fertile, e sparso di molte abitazioni che sono tutte capanne come quelle del Tigre, ma forse più meschine, chè difettano maggiormente quelle col muro circolare, e quasi tutte hanno per parete una semplice siepe di rami secchi, tutt'al più impastati con fango. Nei cortili si vede qualche *musa ensete*, e sparso nei campi un grosso albero dal portamento elegante e dal legno durissimo, detto *querc*, il *cusso* che nelle masse ricorda il nostro castano, ma ha un verde più chiaro, il tronco rossastro, e porta grossi grappoli dai quali si fa il decotto usato contro il tenia.

La domenica 18 attraversiamo in direzione sud-est il vasto bacino che ci sta davanti, poi principiamo una discesa entro un vallone orrido e pittoresco; è profondo, massi conici di nuda roccia sporgono qua e là, le pareti dei monti sono alternate da strati a lieve pendio su cui alligna vegetazione, e strati verticali di prismi basaltici. Noi corriamo sul pendio di uno di questi monti, la vegetazione è abbastanza fitta senza essere grandiosa; frequenti piccole sorgenti di acqua, sempre circondate da belle palme e muse. Cominciamo nuovamente a salire, giriamo più a sud, ed oltrepassato un enorme masso dalle pareti basaltiche, scorgiamo alla nostra destra, in fondo ad un vallone, il lago Tzana che lambe la catena sulla quale camminiamo. A 2900 metri troviamo ancora un altipiano che attraversiamo per trovarci poi dinanzi una forte e tortuosa discesa, percorsa la quale raggiungiamo le nostre tende piantate vicino al villaggio musulmano di Derita a 2250 metri, entro un bacino assai vasto, circondato specialmente ad est da monti piuttosto alti.

Come prima influenza del cambiamento di religione, i capi vengono subito ad offrirci del caffè, cose non mai usata dai cofti.

Un povero pazzo, completamente nudo, gridando a squarciagola corse attorno al nostro campo mettendo lo scompiglio nelle mule, poi, vedendo che di un montone ammazzato si erano gettate le interiora, si slanciò come jena su queste e si mise a rosicchiarle.

Mentre contempliamo questo compassionevole spettacolo, un altro se ne aggiunge; un grosso falco, che forse vecchio abitatore di queste vallate, sapeva con chi aveva a fare, per ben due volte ebbe tanto ardire da lanciarsi a prender la preda fra mano e bocca del disgraziato.

Lungo la via da Adua in qua, incontrammo spesso piccole compagnie di povera gente che la miseria consigliò di traslocare da un villaggio all'altro, e che torna nel Tigré da dove sfuggì la carestia. Sono tutti miserabili, macilenti, coperti da pochi cenci, coll'impronta della fame e delle sofferenze scolpite nelle carni. Le donne sono cariche dei loro bambini che portano sospesi sul dorso con pelli ricamate con conchiglie, e di panieri e zucche; nei primi portano gli avanzi del pane fatto la mattina o il giorno innanzi, nelle seconde, burro, berberia, acqua ed ogni altra cosa. Le lavorano bene, adattandovi un coperchio e maniglie di liste di pelle; sostituiscono insomma quello che da noi si fa con vetro, terra cotta, metallo o porcellana. Le piccole, tagliate a metà servono inoltre da bicchiere. Credo che proprio da questo frutto si sono sperimentati tutti gli usi possibili e immaginabili.

Oggi incontrammo pure una carovana che veniva dal Gogiam con caffè. I carichi erano portati in parte da boricchi e in parte da giovani alte, nere, seminude, dal tipo schiacciato. Sono schiave sciangalla, per modo che arrivati in Adua si fanno le due vendite, del caffè e di chi lo ha portato...

*Lunedì 19:* in direzione sud-ovest andiamo discendendo per una bella vallata, larga, verde, in alcuni punti fitta di ricca vegetazione, e raggiunto il vasto piano in cui va a spegnersi, gi-

riamo dolcemente a sud, per proseguire su d'un piano inclinato sparso di acacie, fra cui alcune gommifere, e grossi ficus.

Passiamo un torrente che ai tempi dell'Abissinia fiorente, pare scorresse impetuoso, perchè i Portoghesi vi costrussero un ponte di cinque arcate, e alle tre circa ci fermiamo ad Amorghedé, a poche ore dal campo reale. Dove raggiungemmo la pianura, avevamo 1950 metri di elevazione, e dove abbiamo stabilito l'accampamento, siamo risaliti a 2120 circa.

*Martedì 20.* Abbiamo avuto nella notte uno di quegli acquazzoni equatoriali, che pareva volesse sprofondarci colla tenda. La mattina tutti i servi sono messi a nuovo colle loro camice pulite e con quel po' di roba che si ebbero da noi in regalo; chi un paio di pantaloni, chi una camicia di flanella, chi un fazzoletto in testa, chi un paio di scarpe rotte, chi un gilet; in complesso una scena variata, originale e ridicola, e il ridicolo maggiore lo dava Francisco, un servo del Sudan, colla sua faccia mista da buffone e da idiota, nera come ebano, con scarpe, pantaloni, giacchetta e cappello all'europea, la cintura da revolver e una lunga lancia in mano; un vero tipo da buttafuori da compagnia di saltimbanchi. Tutto è pronto, ma dobbiamo ancora aspettare, che nella lunga tappa di ieri alcune bestie rimasero in strada, e fra queste quella che porta la cassa colla croce da cavaliere di Salomone del nostro Naretti, e senza il distintivo non vuol presentarsi a sua Maestà.

Alle nove finalmente lasciamo il bagaglio, come di prammatica nelle circostanze solenni, e noi partiamo soli. Francisco inforca un magro cavallo bianco, e questo completa la macchietta. Si finisce di salire il piano inclinato, poi si comincia un'erta salita entro una valle per raggiungere un vasto altipiano nel quale continuiamo la nostra via. Sono vaste distese di pascoli, di terreni coltivati, di alture che si innalzano coperte da folta vegetazione, e noi andiamo continuamente attraversando or degli uni

or delle altre. Il grande movimento che incontriamo lungo la via ci mostra sempre più che andiamo avvicinandoci alla meta. Sono truppe di buoi, che pagati quale tributo, si spediscono ai mercati o alle provincie per ricompensa, vendita, dono od altro; sono soldati licenziati che se ne vanno ai villaggi loro assegnati per farvisi mantenere, o che fanno ritorno alle case loro; sono contribuenti che tornano coi somari, muli o cavalli vuoti dopo aver pagato le imposte, sono capi di villaggi che furono dal re per presentare omaggi o reclami, sono gente fortunata che torna libera da un giudizio reale. Sulle vette di un'altura scorgiamo una gran chiesa; è la grandiosa chiesa del Salvatore che aveva cominciato a costrurre re Teodoro; non siamo dunque tanto lontani dalla meta, e facciamo una fermata sotto un'acacia, dove il buon Naretti indossa la sua camicia rossa a fiori gialli, vi appende la croce del prezioso cavalierato e si avvolge nello scemmo ricamato dell'ordine; la sua signora mette pure il suo manto e l'elegante bornus da gran dama. La carovana acquista importanza e ci avviciniamo al supremo momento.

Molti villaggi sparsi, molto terreno coltivato, in complesso bel paesaggio; in un punto vediamo contemporaneamente seminare e raccogliere frumento in due campi attigui. Giriamo un'altura, coronata da folta verdura, e sui pendii della quale siede un grosso aggruppamento di capanne, e ci si presenta uno spettacolo senza confini, di moto, di originalità, di estensione.

Avanti a noi, sparso in ogni direzione, il campo dell'esercito reale. Sono ammassi di capanne grandi e piccole, vecchie e nuove, di tende bianche e nere; un formicolio di gente, un avvicinarsi di gruppi a piedi, a mulo, a cavallo, di piccoli accampamenti separati che pare vivano di vita propria, un luccicare di armi e uno sventolare di toghe bianche e rosse, un susurro e un gridio, un vero vortice sfrenato di moto e d'animo che si spande a perdita di vista sulle lievi alture e nei larghi avvallamenti

che da ogni lato si distendono e circondano un'altura ellittica, pure tutta sparsa di attendamenti, e la cui vetta è cinta da una muraglia sulla quale si innalzano alcune acacie e qualche tetto conico. È questa la reggia; è là che fra pochi minuti ci troveremo al cospetto del re dei re. Attraversiamo il forte dell'accampamento; tende e capanne meschine, ma a migliaia; soldati che se ne stanno rannicchiati a crocchi, altri che ci vengono incontro per curiosità, donne che lavorano alla farina, al pane, al tecc, altri che stanno costruendo il loro tugurio. Il movimento e l'originalità non sono certo gli elementi che fanno difetto; peccato che gli occhi nostri non bastino ad abbracciare tanta immensità di cose belle, nuove, grandiose, e tanto meno la penna possa ritrarle in modo da rendere solo una lontana idea di quanto ci si parava dinanzi. A pochi passi dalla vetta ci fermiamo e scendiamo da cavallo; una folla immensa ne circonda e mille commenti si fanno su noi; siamo invitati a proseguire. Un imberbe, dall'occhio vivace e dal naso arcuato ne viene incontro, saluta con enfasi Naretti e ci annuncia che eravamo aspettati solo domani; è il *primo cerimoniere* di Sua Maestà. Per una piccola porta custodita da soldati entriamo nella cinta; attraversiamo un gran tucul in cui stanno molti soldati seduti a discutere e giocare e custodire le artiglierie che scorgiamo in un angolo; passiamo in altro vasto tucul in cui stanno cavalli e mule del re e il trono delle udienze coperto con tela, ma del quale mi è dato scorgere qualche lembo di stoffa di seta e ricami in argento. Il momento sublime è imminente e l'emozione prende una gran parte alla freddezza che sarebbe necessaria, quando per osservare si vorrebbe essere tutt'occhi e tutt'orecchi. Usciti da questo secondo tucul, a pochi passi se ne presenta un terzo in cui siamo immediatamente ammessi; piccolino, ma di una eleganza originale; il suolo coperto da tappeti d'Europa: sopra un divano fra cuscini di seta, accovacciato all'abissinese, avvolto nel suo scemma,

che con una mano rialza fino a coprirsi metà del viso, il capo scoperto e divisi i capelli in cinque larghe trecce, sta il grande re dei re. Su un cuscino il revolver, appeso alla parete, dietro lui, il suo fucile e il suo scudo di guerra ornato di placche d'argento. Entriamo, facciamo un inchino, ci stende la mano che ognuno stringe, poi ci disponiamo in semi-circolo avanti al reale angareb.

Per mezzo di *ras* Alula, suo grande amico, domandò della nostra salute, del nostro viaggio, e dopo poche parole ci licenziò invitando Naretti ad un'udienza per l'indomani, offrendoci ancora la mano. Mi parve avesse l'aria preoccupata, fisionomia sofferente, parlava a bassa voce, una freddezza glaciale; la mano, solo offerse, ma non strinse la nostra, ed era scarna e gelida.

Usciti da qui ci fecero girare la cinta, finchè confinante con questa, dal lato di levante, trovammo uno steccato nel quale entrammo; era il recinto a noi destinato; grande onore e prova di fiducia, perchè proprio confinante coi *reali palagi*. Vi troviamo un gran tucul ed uno in costruzione, che gli ordini non erano stati ancora completamente eseguiti, per cui riservando la capanna ai Naretti, vennero subito a piantare una gran tenda che ci venne destinata; nientemeno che la tenda particolare del re quando sta in campagna; è assai vasta, ma semplice, di stoffa di cotone bianco del paese, fatta a fettucce e sostenuta da un palo al centro e molte corde alla periferia.

I due protestanti s'erano accollati a noi e ci seguirono dal re e nel nostro campo, con una impudenza eccezionale, mi è forza dirlo, dacchè seppi che volevano abusare di noi e non avevano nessun permesso del re per presentarglisi. Come colla religione si fa presto a comprometersi in questo paese, Naretti ne parlò subito a qualcuno della Corte, dichiarando che non avevano nulla a fare nè con lui nè con noi, e fu quindi subito fatta piantare un'altra tenda per loro.



Cominciarono i dignitari di Corte a venir a visitare Naretti, congratulandosi pel suo ritorno, e dragomanno, e tesoriere, e cerimoniere stavano con noi quando udimmo cinque colpi da cannone. Sarebbe ridicolo l'appropriarcene l'onore, che non avendo noi veste ufficiale, anche il re d'Abissinia non consuma la sua polvere per festeggiare l'arrivo di gente che non sa chi sia; ma amici di Naretti e da lui introdotti alla presenza reale, ci fece gran piacere questo segno di distinzione a suo riguardo e ci confortò dell'impressione fredda del primo ricevimento, che ognuno aveva provata, ma che nessuno osava esser primo a confessare. Abbiamo poi subito saputo che la freddezza è nel carattere di re Giovanni, che d'altronde era preoccupato e per la sorpresa del nostro arrivo inaspettato, e per una sentenza che suo malgrado aveva dovuto dare la mattina, e che si eseguiva appunto quando noi arrivavamo, tagliando mano e piede ad un ladro. Ci aggiunsero anzi che pel nostro arrivo erano già destinati cento soldati ad incontrarci e riceverci con salve di moschetteria.

Il prete di un villaggio ove accampammo uno dei giorni scorsi, viene a domandarci mille scuse, perchè sapeva che i suoi parrocchiani non ci avevano trattati come si conveniva, e in segno di perdono ci offre due vacche; viene l'incaricato dal re pei nostri viveri e ci porta pure tre vacche, trenta coltelli di ferro da restituirsi alla partenza, trenta candele del paese, vasi di tecc, berberia, burro, miele, pani in grandi cesti; e ogni recipiente portato da un servo e coperto da un cencio rosso. La scena, per sè, il saperci ospiti del temuto re dei re, l'originalità dell'ambiente erano tutto quello di più solenne e di più fantastico che si possa immaginare, e certo il momento sarebbe stato anche commovente, se la forza alle lagrime non avesse mancato pel grande appetito che tutti ne abbatteva in mezzo a tanta abbondanza.



ebra-Tabor





Il nostro accampamento presso Re Giovanni, a Debra-Tabor

Cominciarono i dignitari di Corte a venir a visitare Naretti, congratulandosi pel suo ritorno, e dragomanno, e tesoriere, e ceremoniere stavano con noi quando udimmo cinque colpi

## CAPITOLO X.

Il nostro trattamento offerto dal re. — Gli schiavi. — Presentazione dei doni al re. — Risposta arguta. — Debra-Tabor. — Corsa di cavalli. — Ritratto del re. — Una refezione da Sua Maestà. — Partenza pel lago Tzana. — Corata. — Accoglienza poco cordiale. — Il lago. — Il Nilo Azzurro. — Ponte portoghese. — Ritornò al campo reale. — Un tribunale presieduto dal re. — Decisioni pel ritorno.

*Martedì 21.* Giornata di riposo dalle fatiche e dalle emozioni di ieri. Naretti è ricevuto dal re che si mostra piuttosto ben disposto a nostro riguardo e fissa a domani il nostro ricevimento ufficiale con presentazione dei doni. Nella giornata è un continuo andirivieni di visite, delle quali parecchie sono seguite da doni per Naretti, di vasi di tecc o vacche. Abbiamo già una massa di queste bestie che da noi rappresenterebbero un capitale. La razione fissata per noi dal re, consiste ogni giorno in due o tre vacche, 300 pani, tre vasi di tecc, tre di miele, di burro, di berberia, trenta candeline, pelli piene di farina, di grano, di biade per le mule, fieno, fasci di legna. E tutto questo portato da una sequela di miserabili schiavi maschi e femmine, che lavorano pel servizio del re e del suo seguito e ricevono nutrimento e qualche cencio di quando in quando per coprirsi.

Sono poco meno che nudi e i pochi panni che li coprono sucidi e cenciosi da far ribrezzo, nerissimi, perchè provenienti dai paesi gallas, e forse fatti schiavi da questi all'interno, e generalmente scarni e avviliti. In Abissinia non è permessa la schia-



rità, ma sono tollerati gli schiavi; questi, ad esempio, sono regalati dai vassalli dello Scioa e del Goggiam; il re li tiene come servi che attendono ai più bassi mestieri e non sono ammessi in sua presenza. Questa lunga fila di miserabili che con passo grave entrano portando ognuno sulla testa il proprio fardello coperto da panno rosso, lo depongono al suolo, e, mentre il loro capo fa la consegna, stanno avidi aspettando il pane che ad ognuno di loro si regala, formano uno di quei quadri, imponenti quando riprodotti sulle scene di certi teatri, e che qui ha la grandezza e la vita della realtà. Grandi chiacchiere faccio con Maderakal, il dragomano del re, suo segretario e sedicentesi ministro degli affari esteri. Quando Lefèvre viaggiava l'Abissinia, Ubiè che allora era re gli diede questo giovane per guida, e gli permise poi di portarselo in Europa, dove visse parecchi anni in Francia e in Inghilterra. Tornato al suo paese, parlando passabilmente il francese e un pochino l'inglese, fu addetto alla Corte di Teodoro, ed uno dei dodici fatti prigionieri a Magdala a fianco al cadavere del suo Sovrano; poi passò al servizio di re Giovanni.

*Giovedì 22.* Verso le nove siamo chiamati a Corte e ricevuti, dove lo fummo anche l'altra volta; il re stava ancora seduto sul suo divano, e nella capanna erano una diecina dei suoi fidi e dipendenti. Entrati, facciamo un inchino, ci porge ancora la mano, ci fa dare il *buon giorno*, poi cominciamo la presentazione dei doni che il comitato milanese gli invia: un fucile della nostra armata con cartucce, due revolvers, un letto da campo in ferro, cuscino in seta rossa con corona reale ricamata, veluti, damaschi, panno di vario colore, fazzoletti di seta, saponi variati, candele, fiammiferi, diversi oggetti in gomma, briglia con striglia e spazzole pei cavalli, bottiglie di cristallo lavorato, alcune piene di liquori che ci invitò ad assaggiare noi, perchè *fidarsi è bene e non fidarsi è meglio*. Durante tutta la presentazione, con Made-



rakal che faceva da interprete per le spiegazioni necessarie, il re stette freddo e impassibile, e sempre con mezzo viso coperto dallo scemmo; solo mostrò un po' di sorpresa e forse anche di soddisfazione allo spiegare il letto da campo e il cuscino che si gonfiava soffiandovi. Con poche parole ci ringraziò e licenziò per far entrare i due svedesi protestanti, che regalarono una pendola e un ombrello di seta rossa, privilegio del re in questo paese. Maderakal mi tradusse il dialogo che ebbe luogo e che qui riporto, perchè mostra il tatto e la finezza di re Giovanni. « Cosa veniste a fare, o signori, in queste terre? » così fece loro domandare.

« A spiegare il Vangelo, » risposero.

« Il Vangelo è uno, Dio è uno, la fede è una; io ho chiese, io ho vescovi, io ho preti, e questi sanno benissimo insegnare da loro il Vangelo al mio popolo. E a chi dunque vorreste più propriamente insegnare il Vangelo? »

« Agli ebrei, ai musulmani... »

« E non avete ebrei nel vostro paese?... e venendo qui non vi siete accorti di attraversare un paese tutto di mussulmani?... come mai non pensaste di fermarvi fra loro a spiegare il Vangelo? Io accetto volentieri negozianti, viaggiatori, lavoranti in tappeti, in sete, in armi, operai che lavorano il legno, ma non gente che vuole immischiarsi nella religione del mio popolo... »

Non so quale effetto avrà loro fatto questo dialogo, ma credo ne devono esser rimasti poco soddisfatti.

Il villaggio di Debra-Tabor è a poca distanza dal campo reale, che assunse questo nome come quello del più vicino paese, ma il nome propriamente del colle sul quale è piantato il reale accampamento è Gafat, e si eleva 2700 metri sul mare.

Il re Ali fu quegli che scelse questa posizione quasi a capitale del regno, come il punto più centrale delle tre provincie principali, dell'Amara, dello Scioa e del Goggiam.

Non vi fu mai fatto per altro nessun edificio che possa in certo modo materialmente stabilirla come capitale del regno, la quale credo che il giorno che la pace parrà dominare in Abissinia, se pure quel giorno verrà, tornerà a stabilirsi a Gondar.

Vediamo un giorno in un punto della pianura una massa di gente e di cavalli, un insolito movimento; è il re che sta facendo le corse, per cui scendiamo subito. L'ambiente è molto pittoresco; una massa di spettatori delineano come il contorno dell'arena; sulla sinistra, sotto alcune acacie, diversi gruppi di *grandi* artisticamente avvolti nei loro manti e circondati da servi e seguaci armati; rimpetto a questi il re, all'ombra di un ombrello rosso con frange d'oro sorretto da un servo, e seguito dal numeroso suo stato maggiore; un paesaggio vasto, incantevole, un sole splendido, un cielo del più puro azzurro.

Le corse consistono in sfide parziali di cinque, sei, sette o più cavalieri che galoppano contro una schiera di altrettanti nemici, e giunti all'altezza opportuna, gettano con meravigliosa destrezza un bastone che tien luogo di lancia, e rivoltano precipitosamente il cavallo in ritirata; la parte avversaria cogli scudi si difende dalla grandinata di lance, che vede venire in sua direzione, e quindi insegue il nemico che a sua volta fuggendo è obbligato con destri movimenti del cavallo o collo scudo suo a difendersi dagli attacchi.

È veramente ammirabile la destrezza colla quale girano il cavallo a corsa sfrenata, e intanto si difendono col rivolgersi a vedere da qual parte sopraggiunge il nemico, portando lo scudo da destra a sinistra, dall'avanti all'indietro, dal basso alla testa.

Il re di quando in quando monta a cavallo e fa un giro gettando la sua lancia che molti si fanno premura di raccogliere, cui però nessuno osa rispondere. Belli i cavalli, belli i cavalieri, belle le manovre, pittoreschi quanto mai questi scemma elegantemente gittati sulle spalle e che svolazzano correndo, questi scudi

ornati da placche d'argento, queste camicie o manti di distinzione in seta a colori diversi e vivaci, queste bardature ornate con pelli, stoffe o metalli, questi collari a fettucce scendenti in pelle di leone, di leopardo o d'altro, a seconda del grado di distinzione, queste teste brune e ardite, cui aggiunge ancora maggior tipo la pettinatura propria ai guerrieri. Un misto di selvaggio, d'orientale e di medioevale, qualcosa che ricorda la descrizione della sfida di Barletta e il quadro che ad illustrazione ne fece lo stesso d'Azeglio. Scene grandiose che volendole descrivere portano confusione, ma che lasciano un'impressione indelebile.

Alla partenza fu pure fantastico il seguito del re di centinaia di cavalieri e di migliaia di soldati che confusamente lo seguivano galoppando, correndo, gridando. Salutammo S. M. che gentilmente ci rispose portando la mano al fronte.

Le distinzioni concesse dal re ai suoi soldati per fatti militari, consistono in collari con lunghe fettucce scendenti, oppure larghe strisce che si portano unite allo scudo, in pelli d'animali diversi, e dalla qualità di queste dipende il grado di distinzione. Così primo è il leopardo nero, riservato alle teste coronate, poi il leone, il leopardo comune, la capra bianca o nera.

I giorni passano presto e interessanti, chè girando l'accampamento, ad ogni passo si entra a far visita a qualche *grande* o capo religioso o militare, e sempre vi sono quadri nuovi, sempre nuovi costumi ad osservare. Anche noi riceviamo spesso visite e queste sono piuttosto monotone e noiose, chè tutti vogliono medicine o regali di qualche camicia od oggetto qualunque, e sempre bisogna fare esposizione di tutto quanto abbiamo. Quello che desta maggior interesse e ammirazione sono le armi e fra queste una bella carabina americana, semplice ed elegante, a ripetizione, sistema Winchester, che avevo portato per mio uso. Ne fu parlato al re e fui pregato mostrargliela, anzi, mi si fece capire che avrei dovuto fargliene dono. Mi doleva privarmene,

ma bisognava rassegnarsi, d'altronde il dolore del distacco era mitigato dalla compiacenza di presentarla a chi m'aveva ispirato un certo senso di simpatia. Aggiunsi allora al dono un revolver molto bello che tenevo appunto per una simile occasione, e la mattina della domenica 25 fummo invitati a presentarci a Sua Maestà. Ci riceve nella capanna grande; rimpetto all'entrata, a sinistra, sta il re sul suo solito divano posto davanti al trono; a pochi metri su un tripode quadrangolare di ferro ardono legne odorose; a destra, lungo la parete, colle teste rivolte al centro, sono i cavalli e le mule di S. M.; attorno tutti quanti i dignitari di Corte e i grandi ufficiali; il suolo è tutto sparso di erbe fresche.

Si fa la presentazione delle mie armi che parvero molto gradite; presa la carabina fui invitato a mostrarne i movimenti che il re ammirò e subito comprese; la caricò e mi pregò andare sulla porta e sparare il primo colpo; vedendo il revolver disse: questo è lavoro italiano, perchè, come mostrò, ne teneva un altro dello stesso sistema donatogli da re Menelik che lo aveva avuto dal nostro capitano Martini. Dissi una bugia, ma lasciai che ritenesse questa buona opinione delle industrie nostre.

Il re era questa volta più animato del solito e ne potemmo distinguere tutti i lineamenti; la testa pettinata a trecce in cui è conficcato uno spillone d'argento; pochi baffi corti e poca barba sotto il mento, fronte molto fuggente, occhio penetrante, naso leggermente aquilino, sorriso benevolo, ma serio; zigomi assai pronunciati; in complesso i tratti piuttosto caratteristici e fisionomia cordiale, ma severa; ha 44 anni ed apparentemente tanti ne mostra.

Fra i suoi fidi spiccavano la simpatica figura di *ras* Alula, governatore in capo del Tigré, e quella di Woldi Michael, il famoso rivoltoso che per tre anni tenne la rivoluzione nell'Amassena, ed ora da pochi mesi si è sottomesso al suo sovrano.

È vecchietto, affabile, apparentemente aperto di modi, ma l'occhio tradisce in lui la coscienza di meditare quello che non confessa. Quando re Giovanni se ne impossessò, invece di castigarlo volle essere generoso, gli perdonò il passato per le promesse di un avvenire di fedeltà e di devozione, e lo nominò governatore della provincia che lui stesso tenne sollevata e in armi per tanto tempo, ma lo confidò alla sorveglianza di *ras* Alula, e come pegno della sua sincerità ne tenne il figlio addetto alla Corte.

Il re ci fece sedere a fianco al suo divano, e sparsi nella capanna si disposero a gruppi tutti gli altri presenti. Entrò una sequela di servi con grandi panieri di pani, vasi di tecc, bottiglie, e ad ogni gruppo fu destinato un paniere e distribuito ad ogni individuo un coltello; col solito sistema servirono poi la pasta di berberia, una prima portata di carne cruda e una seconda di bue abbrustolito, e di abbondanti libazioni di tecc, usando il riguardo di servirlo a noi nelle bottiglie che noi stessi avevamo regalate. Ognuno colle proprie mani principiò a staccare i pezzi di carne che meglio gli confacevano, e una massa di servi intanto andava e veniva rinnovando sempre bibite e portate. Il re non mangiò, ma continuò a discorrere coll'uno e coll'altro, esaminando e compiandosi delle nuove armi.

Era bella la scena e stupendo il contrasto di questo ricevimento in una capanna di paglia, reggia del re dei re che con un cenno tutto può nel suo regno, misti alle sue mule e ai suoi cavalli, seduti a terra su dell'erba o dei tappeti europei, mangiando colle mani della carne cruda, ai piedi di un trono coperto con sete, damaschi, e ricami in argento, in presenza dei più grandi dignitari di Corte e del paese, frammischiati ad una massa di servi tutti quanti scalzi, tutti quanti coperti dal semplice scem-ma, spesso piuttosto sdruscito, sempre molto sudicio.

Si mangiò, e la conversazione proseguì ancora dopo che i

cesti dei pani furono levati, e si continuò a servire tecc, finchè un usciere gridò alcune parole che fecero sortire tutti quanti, e per ultimi noi che con un inchino ci licenziammo da questo interessante e cordiale banchetto.

Le piogge hanno incominciato, e prima che il forte ci sorprenda vorremmo vedere quanto ancora ci interessa, per poi metterci sulla via del ritorno. Si stabilisce quindi che chi deve interessarsi di affari commerciali vi attenda per proprio conto, mentre Ferrari ed io andremo a visitare il lago Tzana, e il Nilo Azzurro; Legnani ci sarà compagno, e tutti ci riuniremo a Debra-Tabor ancora, per tornare dal Galabat visitando sulla strada il Gondar.

La mattina del martedì 27 il re ci manda a chiamare, e tenendosi al fianco uno dei capi della chiesa, ci riceve insieme ai protestanti: vuole la presentazione di quelli fra noi che partono per affari commerciali per la via del Goggiam, e di quelli che se ne vanno alle rive del lago Tzana, ci augura il buon viaggio, aggiungendo che tutto già pensò per le guide che ci devono accompagnare. Fa poi dire ai protestanti che non mutò consiglio dalla prima udienza che loro concesse, ed ingiunge che in giornata partano per raggiungere Massaua al più presto possibile, con una fermata di non più di tre giorni in Adua, assicurandoli che lungo tutta la via godranno della maggiore sicurezza. Saputo da Naretti che gli oggetti che gli avevano regalati potevano valere da cinquanta a sessanta talleri, ne diede loro cento, dicendo non se ne offendessero, che non intendeva con questo pagare i loro doni, ma solo compensarli delle spese di un viaggio fatto inutilmente.

Alle due, il cerimoniere di corte ci presenta la nostra guida assicurandoci che provvederà a tutto quanto ci sarà necessario, e ci raccomanda pazienza colle popolazioni se alle volte vorranno insultarci dandoci del *turco*. Ferrari, Legnani ed io volgiamo a



sud-ovest, attraversiamo per lungo tratto l'accampamento, passiamo ai piedi dell'altura sulla quale sta la chiesa del Salvatore con gran sfarzo cominciata da Teodoro, proseguiamo, discendendo entro un vallone, più ad ovest, ed alle cinque la guida ci consiglia fermarci presso alcune capanne, dicendo essere lontani altri villaggi. La sera ci portano pani, burro, uova, birra e una gallina.

*Mercoledì 28.* Discendiamo per vallate assai popolate e coltivate, verdeggianti di pascoli e di folta vegetazione. Predominano acacie, lauri, gelsomini, rose, muse e cento altre varietà che non so qualificare. In molti punti il sentiero è cattivo sia per la ripidità, sia per le pietre e i rami che lo ingombrano e non permettono di passarvi sotto a cavallo. Alle due, in un punto ove la vallata si allarga, vediamo molta gente radunata ad un mercato: ci fermiamo per comperare del caffè, ma la nostra apparizione produce un tal panico che tutti i venditori raccolgono le loro merci e se le portano via lasciandoci pienamente padroni del terreno.

Mezz'ora ancora, e facciamo sosta al villaggio di *Dora* a circa 2100 metri. Il capo ci si mostra cordialissimo e vuole che accettiamo una capanna per la notte, amabilità troppo spinta, chè preferiamo la tenda, ma il rifiuto sarebbe offesa. Notte infernale: abbiamo a compagni una raccolta di donne, uomini, bambini, cani, gatti, galline, e una miriade di insetti d'ogni specie che non ci lasciano chiudere occhio; io per di più soffro immensamente all'indice della mano destra, che da qualche giorno ha cominciato a tormentarmi.


La mattina seguente il capo del villaggio viene a complimentarci, e dichiara di volerci accompagnare qualche poco: sarà in parte effetto di cortesia, ma si deve un pochino anche attribuirlo al desiderio che ci espresse d'averne della polvere da fucile. Dopo un'ora di discesa vuole ci fermiamo all'ombra di

un gruppo di palme per prendere del latte che fa portare da pastori suoi dipendenti. Attraversiamo quindi una vasta pianura, discendiamo per vallate attraversando diversi torrenti che mandano le loro acque al lago; abbiamo buona caccia di oche e gazzelle. Verso le quattro ci fermiamo presso alcune meschine capanne che non ebbero forse mai neppur l'onore del battesimo.

*Venerdì 30.* Larghe vallate con moltissima vegetazione: *ficus* giganteschi, sempre le eleganti acacie, tornano gli alberi di gardenie. Scorgiamo il lago vastissimo, con qualche isola, attraversiamo fittissime boscaglie, e poco dopo mezzogiorno ci si presenta Corata, la capitale, per così dire, del lago Tzana. Essendo questa una città tenuta in conto di mezza santità, per le etichette usate ci fanno scendere da cavallo, consegnare i fucili ai servi ed aprire i nostri ombrelli, ciò che pare accresca la grandezza e la dignità, e così avanziamo verso il villaggio che si presenta grande, ben disposto fra folta verdura, su una altura che quasi a penisola si protende nel lago e ne delinea un piccolo golfo. Peccato che sia per bassi fondi, sia per le piogge del Goggiam, da dove vi scolano le acque, queste non appaiono troppo limpide. Il lago è assai vasto e sparso di parecchie isole fra cui alcune popolate e tenute in conto di sacre. La sua lunghezza è di quasi cento chilometri, per circa cinquanta di larghezza e quasi trecento di circonferenza. Il villaggio è originalissimo: ogni capanna è rinserrata in un cortile e circondata da folte boscaglie, e le viuzze tutte fiancheggiate da mura o da verdi siepi e ombreggiate da alberi giganteschi: crescono spontanei il caffè, la musa, le palme, il limone, il ricino che raggiunge grandissime proporzioni, parecchie dracene, gli aranci e mille altre varietà di piante rare per noi e che ben coltivate potrebbero esser fonte di grandi ricchezze e benessere. L'elevazione è di 1900 metri sul mare. Andiamo dal capo del villaggio che ci fa aspettare una buona mezz'ora fuori la porta, poi ci riceve nel



Corata - Lago Tzana



suo cortile, seduto con grande importanza su una pelle da gaz-zella.

Accoglienza fredda; non vuol riconoscere l'autorità della nostra guida. Lo riduciamo però a miglior consiglio, e come noi pensavamo stabilire qui il quartier generale per fare delle escursioni sul lago, domandiamo d'averne un *tucul*, disposti a pagarne l'affitto. Pareva le cose si disponessero per bene, quando arrivano un paio di preti a mettere dei bastoni nelle ruote; ci fanno perdere del gran tempo in discussioni, poi ci invitano di seguirli alla chiesa dove si deciderà. Vi suonano le campane e arriva una ventina di sacerdoti che cominciano a questionare fra loro e colla nostra guida. Le cose vanno per le lunghe e la pazienza scappa anche ai santi, per cui in modo risoluto faccio capire ch'è disposto a pagare, ma voglio e subito una casa, altrimenti farò le mie lagnanze al re. Per tutta risposta mi dicono d'andarcene al lago a cacciare l'ippopotamo, che nel frattempo loro decideranno. Siamo stanchi, rispondo, e vogliamo riposare e non cacciare per ora, e pretendo mi diate una casa. Ci fanno allora accompagnare ad una capanna che ci dicono destinata, ma alcune donne strillano e non vogliono permetterci d'entrare: c'era un morto. Indispettiti torniamo alla casa del capo, piantiamo la nostra tenda nel suo cortile e dichiariamo che non ci muoveremo se non ci sarà data una buona abitazione.

I preti tornano e gridano; ma noi gridiamo più di loro, e ci mostriamo risoluti, finchè ci destinano un *tucul*, al quale andiamo senza fare alcun saluto a nessuno dei presenti.

Il capo, forse intimorito, viene subito a farci una visita e ci porta del pesce, galline, birra, pane e miele.

*Sabato 31.* Tanto antipatica e scortese è la popolazione, altrettanto simpatico ed originale è il villaggio, nel quale si incontrano frequenti avanzi di muraglie costrutte con grossi bloc-



chi, ciò che mi fa supporre siano resti di una piazza forte dei Portoghesi. Il lago aggiunge maggior vita al paesaggio, e non possiamo abbastanza bearci della sua vista e della sua frescura, dopo tanti mesi che l'occhio nostro non trova più a riposare su una massa di questo simpatico elemento. Sono strane le barche usate, a forma di pantofola ricurva alla punta, e costrutte con grosse canne palustri strettamente legate fra loro con scorze d'alberi. Dalla spiaggia si vedono frequenti ippopotami che sollevano le loro enormi teste fuori dall'acqua per respirare.

Tutti si mostrano così inospitali e nel trattarci e nel provvederci di quanto fu loro ordinato dalla guida nostra, che decidiamo la partenza per domani, risoluti di fare al re un rapporto che guadagni il meritato castigo a questi scortesì sacerdoti.


Quando il giorno dopo videro la nostra decisione di partire, temendo le conseguenze del nostro malcontento, vennero in processione a dichiararci la più profonda simpatia ed amicizia e prometterci che se restavamo, ci avrebbero mandato ogni sorta di viveri, ma noi ci mostrammo fermi, e caricate le mule, proseguimmo verso sud, lungo il lago, e piantammo le tende in riva a questo, dopo due ore di cammino, presso alcune meschinissime capanne basse, ristrette e totalmente coniche, costrutte con erba e canne palustri e abitate da pochi miserabili pastori. La natura è grandiosa, il paesaggio bello, ma le sofferenze pel dito malato mi tolgono gran parte del piacere che proverei. Da parecchie notti mi è impossibile dormire, si è terribilmente ingrossato, non sono più dolori, ma spasimi; la natura stessa mi fa sentire il bisogno di aprire una via al male che internamente corrode.

La farmacia e i pochi ferri chirurgici li lasciammo a Debra-Tabor, dovendo tornarvi, quindi con un coltellaccio qualunque tento fare quanto l'istinto mi suggerisce, ma la mano malata,





Dove il Nilo Azzurro sorte dal lago Tzana



ridotta doppiamente sensibile dall'inflammazione, cede sotto l'altra, e solo dopo parecchi tentativi mi riesce aprire un piccolo taglio.

*Lunedì 2 giugno.* In direzione sud marciamo per quattro ore e piantiamo le tende in un magnifico altipiano, precisamente all'altezza dove il Nilo Azzurro esce dal lago. Questo comincia già un pochino a restringersi poco sotto Corata, e dove accampammo ieri principia a fare imbuto, sparso di isolotti e lingue di terra che dalla spiaggia, basse si protendono all'interno. Il cammino percorso oggi è sempre parallelo al lago e in qualche punto lambe le sue acque. È sempre alternato fra basse pianure a pascoli popolate da bestiame, ed alture che si stendono lunghe verso il lago, quasi come radici della catena che ci sta sulla sinistra. Attraversando queste la natura è selvaggia e grandiosa, e popolata solo da fiere che non *osano* mostrarcisi e da una massa di caccia, specialmente faraone e gazzelle: alberi secolari d'ogni forma ed altezza, tronchi caduti per vecchiaia o per forza di bufere ed artisticamente rovesciati gli uni sugli altri, liane che tutte avvingono fra loro le diverse varietà, fiori che coprono il suolo: la mano dell'uomo non entrò certo mai a togliere nulla alle bellezze che natura ha prodigato a questo cantuccio. Il capo del villaggio è cordialissimo e ci manda ogni ben di Dio.

*Martedì 3.* Restiamo qui per la caccia all'ippopotamo cui prende parte Ferrari: io non lo posso pel mio dito che va di male in peggio: non un istante di riposo nella notte. Con un rasoio prestatomi dai servi tento ancora di farmi da chirurgo, ma di poco riesco ad approfondire il taglio già fatto. Nella notte abbiamo per due volte invasione di grosse formiche nella tenda, che ci obbligano di trasportarla; mi sento sfinito dalla stanchezza, provo necessità assoluta del riposo, sento la sofferenza del bisogno di sonno, mi par di perdere la ragione, gli


occhi vorrebbero chiudersi, ma gli spasimi superano tutto e assolutamente m'è proibito ogni riposo. Ora poi si aggiunge anche questo trambusto. La mattina giunge, e davvero non avrei creduto di poter sopportare tante sì terribili pene.

*Mercoledì 4.* Per un quarto d'ora ci andiamo innalzando per poi scendere in una vastissima pianura poco più elevata del lago, che tutta attraversiamo: durante la discesa seguiamo col l'occhio il corso del Nilo che dal lato sud-ovest, in fondo alla pianura, va serpeggiando fiancheggiato da due strisce di folta verdura, frutto delle terre che egli lamba e fertilizza.

Appena abbiamo messa la tenda, siamo raggiunti dal fratello del capo del villaggio di ieri, che giunge seguito da gran corteo di servi ed armati: è tanto cordiale con noi, che subito sospettiamo, abituati come ormai siamo che in questo paese c'è ben poca cordialità e spontaneità, e se qualcuno ne mostra è per raggiungere altro fine che si è prefisso. Poco dopo infatti ci fa chiedere delle munizioni.


Continuiamo il *giovedì 5* col solito alternarsi di pianure e di alture; attraversiamo diversi corsi d'acqua che vanno a portare il loro obolo a papà Nilo; saliamo un'erta collina, e ridiscesi dall'altro versante ci troviamo al ponte che i Portoghesi costrussero per unire il Goggiam all'Amara, e che oggi potrebbe essere scuola ed invece è onta a questo popolo.

La posizione è delle più tetre che si possano immaginare. Giace questo testimonio dell'antico potere incassato fra alture dai profili quasi orizzontali, sulle quali la vegetazione cessa a metà dell'altezza per dar luogo a pareti di rocce nude e nerastre, in fondo alle quali il fiume scorre accompagnato da un monotono rumoreggiare, che unito al cielo bigio e all'atmosfera cupa del momento per minaccia di temporale, aveva del sepolcrale. Il ponte poggia su rocce di diversa altezza: l'arco maggiore sovrasta la maggiore profondità, quindi sempre vi



Antico ponte portoghese sul Nilo Azzurro







scorre acqua: i secondarii servono nei casi di grandi piene. Dal lato dell'Amara è l'abitazione di un guardiano che non ne permette il passaggio a chi non è munito di speciale permesso del re. Non volle lasciarci piantare la tenda, per cui ripassammo l'ultima altura per andarci ad accampare ad un paio d'ore di distanza.

Il venerdì restiamo qui fermi, e Ferrari in un giro di caccia trova ad ammirare una stupenda cascata del Nilo poco superiormente al ponte. Io non mi sento la forza d'andarvi, e tento invece un rimedio preparatomi da un soldato con radici essicate e polverizzate, quindi impastate con burro. Copertane la parte ammalata, dopo un paio d'ore mi cessano i dolori, posso riposare la notte, e in poco tempo il taglio da me fatto si è di molto allargato e due nuove aperture laterali si sono formate. Il povero dito è spaventoso, rassomiglia un cavolfiore, ma io sento sollievo, non penso tanto all'avvenire, e mi par rinascere per ora a nuova vita.

Per qualche giorno proseguiamo a piccole tappe, per non stancarmi troppo, e senza notevoli incidenti, tranne fortissimi acquazzoni contro i quali non ci sono coperture nè tende che tengano, e una gherminella delle guide che invece di farci tenere la via più breve come era nostro desiderio, ci fanno deviare per passare da un capo villaggio che aveva loro promesso abbondante *tecc*. Si percorrono sentieri impossibili attraverso campi e boschi: la natura abbastanza grandiosa e selvaggia: spesso alture coronate da folto verde fra cui giganteggiano le tuje, indizio che vi nascondono qualche chiesa in cui i preti si beano nel far niente, vivendo alle spalle dei poveri contadini. Al famoso villaggio cui tanto tenevano le nostre guide troviamo il capo assente, ma l'invisibile consorte ci usa ogni cordialità, destinandoci un buon *tucul* e regalandoci di *tecc*, uova, latte, galline.

Si credeva arrivare a Debra-Tabor il martedì, ma dopo cinque ore di cammino le guide ci consigliano fermarci, pretendendo esservi ancora parecchie ore e non essere conveniente arrivare verso sera e presentarsi al re, come di prammatica.

*Mercoledì 11.* Per accorciatoio ci fanno fare un'ertissima salita per un sentiero a grossi ciottoli e fra tali boscaglie, che le mule per poco non si accoppiano e noi siamo forzati andare a piedi. Attraversiamo così un'altura che determina la vallata in cui dormimmo la prima notte di questa escursione, e ridiscesi per poco dal versante opposto, ci troviamo presso la chiesa del Salvatore. Ai piedi del colle sul quale si trova, stanno parecchi avanzi di edifici che sentono della mano civile, e sono infatti i resti delle abitazioni e officine degli Europei chiamati da Teodoro a portare la civiltà in paese. Da qui per la strada già percorsa siamo in poco più di un'ora a Debra-Tabor, dove il bravo signor Giacomo Naretti e gli altri compagni mi spaventano col loro spavento nel vedere la mia mano, e subito s'accingono ad applicarmi i rimedii necessari.

*Giovedì 12.* Andiamo dal re per augurarli il *buon giorno*, frase sacramentale in Abissinia, dargli rapporto della nostra escursione e ringraziarlo delle guide forniteci, ma lo incontriamo che esce per tenere pubblico tribunale. Sulla piattaforma avanti la porta d'ingresso è improvvisata come una gradinata con quattro o cinque *angareb* di diversa altezza, tutti coperti con stoffe e tappeti: S. M. è accovacciato sul più alto, ai suoi fianchi stanno in piedi i più fidi della corte, dietro lui qualche soldato custodisce una bandiera regalata un tempo dalla regina d'Inghilterra. Sul davanti la collina scende fino alla piazza del mercato dove stanno migliaia di curiosi, e in prima linea tutti i giudicandi che avanzano man mano che i pretesi uscieri li chiamano. Si fanno salire sul versante dell'altura fino ad una ventina di metri dal palco reale, e qui trovano i loro avvocati

elegantemente vestiti con camice rosse, depongono a terra alcuni vasi che portavano, espongono la loro querela. Gli avvocati fanno la loro controcena, il re ascolta, si consulta qualche volta coi suoi vicini, poi emette un giudizio che è inappellabile e trasmesso ad alta voce in modo che possa essere inteso da tutto quanto il numeroso uditorio. Non si trattano qui che cause civili, e i vasi deposti contengono miele, tributo dovuto pel trattamento della causa, che in parte è devoluto al re ed in parte agli avvocati. Ben considerata la cosa per se è ridicola, se si pensa al profondo sapere e alla serietà di questi giudici e all'equità delle sentenze che possono emettere, ma come scena non potrebbe essere più grandiosa, e l'immensità dell'ambiente, e la folla degli uditori, e il loro silenzio sepolcrale, l'enfasi delle difese degli avvocati, la parola calma e incisiva del re che col suo volere, con un suo cenno, poteva in quel momento decidere fra la libertà e le catene, la vita o la morte di quei disgraziati che gli si presentavano, tutto concorrevva a dare un tal carattere di imponenza che mi lasciò profonda impressione, come certamente non ne può aver lasciata nessuna aula dei nostri tribunali.

L'organizzazione della casa reale o di un gran capo qualunque, è in questo paese affare grandioso e complicato, ma certo ridicolo più che serio per chi pretendesse che avesse a corrispondere alla parola organizzazione nel suo stretto senso. Presa dal lato apparato e importanza, merita per altro qualche considerazione od almeno due parole di descrizione. Comincio dal notare che nessuno fra tutti questi alti dignitari ha fatto studii speciali od ha acquisita esperienza che gli possa meritamente attribuire il grado che occupa: tutto è questione di favoritismo, d'occasione, di spigliatezza più che di ingegno, e spesso di intrigo riuscito. Tutti però occupano il loro posto e disimpegnano le loro funzioni con una serietà, una importanza ed un affaccendarsi, come tenessero le redini della politica europea.

Nel costume abituale nessuna distinzione, solo nelle grandi occasioni sono vestiti di camicie in seta con ornati tessuti o ricamati a diversi colori, e questo generalmente è dono particolare del re. I gradi di tutta la coorte, per non dire baraonda, che segue la corte sono così distribuiti: comandante l'avanguardia, gran mastro di cerimonie, gran sorvegliante l'andamento di casa o maggiordomo, tesoriere, segretario particolare per le corrispondenze, dragomanno e ministro per gli affari esteri, scrivani, custode al tesoro, custode alle guardarobe reali, scudiere o sorvegliante i cavalli e le mule, sorveglianti alla carne, alla farina, al pane, al *tecc*, ecc. Fra le donne, le direttrici alle cucine, alle panatiere, alle fabbricatrici di *tecc* e di birra, alle portatrici dei vasi per queste bevande.

Ogni dignitario segue il re, forma parte del suo stato maggiore e comanda un certo numero di soldati. In marcia seguono poi come addetti alla corte, una massa infinita di portatori delle tende, del tesoro, delle provvigioni, ecc.

Il re detta le corrispondenze o le fa scrivere dando a svolgere il suo concetto, poi le rilegge e allora vi applica il sigillo reale etiope.

Si passa ancora qualche giorno al campo reale e intanto si fanno tutti i progetti e i preparativi per la partenza, quantunque le piogge abbiano già cominciato giornaliere e forti. Si tratta di decidersi freddamente a passare due o tre mesi di inazione sotto una capanna, atrofizzando persino il cervello, chè, non essendovi preparati, non abbiamo neppur libri da leggere con noi, o partire, disposti a vivere nell'umido tutto quanto il viaggio, e confidare nella buona stella sia per la salute, sia per la possibilità di guardare i torrenti che scendono impetuosi. Se fossimo stati guidati da un po' più di esperienza nel fare i preparativi di questo viaggio, la cosa non si sarebbe presentata tanto disastrosa, ma equipaggiati come eravamo noi, che mancavamo

persino dello stretto necessario, pareva quasi temerità l'intraprendere in questa stagione il viaggio del ritorno. Ma tanto si volle tentare, e si decide di prendere la via di Galabat, Kassa, Suakin. Il re ci prega però di tornare da Massaua, dicendo essere l'altra via pericolosissima in questa epoca per le febbri, ed assicurando che almeno un paio di noi vi avrebbe lasciata la vita.

Dovendo noi andarcene all'estremità nord del lago Tzana a visitare uno zio del re, malato, e desiderando nel ritorno percorrere la via del Semien, per vedere paesi nuovi, facciamo partire subito la carovana del bagaglio che percorrerà la strada fatta nel venire, più lunga ma comoda per le mule, e noi decidiamo che partiremo con pochi servi e nessun carico per esser lesti a superare certi passi rocciosi che ci dipingono orrendi.

L'incontro delle due carovane è deciso sarà in Adua.

Fissato il giorno della partenza andiamo a congedarci dal re che ci saluta colla solita freddezza, nella quale bisogna leggere la cordialità, sapendo essere effetto del carattere.

In Abissinia questo re è generalmente piuttosto amato, se si può ammettere che questo popolo ami un sovrano od un capo qualunque. Io credo che in questo paese si ama il re in generale perchè si ha l'abitudine di temerlo, e si ama re Giovanni per l'ammirazione che si ha per la sua abilità e fortuna colle armi. Ma se domani un altro individuo qualunque sorgesse, trovasse proseliti, bandisse una crociata, fosse tanto abile e fortunato da vincere le truppe reali e si proclamasse re, tutto il popolo dimentica chi è caduto in disgrazia e plaude e fanatizza pel nuovo che li guida alla vittoria e cinge la corona del re dei re.

Il gran merito che in generale si fa a re Giovanni è quello della serietà, del non essere crudele, e dell'imparzialità, avendo

dato prova che quando un castigo è meritato non usa riguardo nè ad amici nè a parenti: sono qualità che non dovrebbero essere meriti in nessuno queste, ma fra un popolo come l'abissino, fresco ancora delle memorie di Teodoro e delle più vecchie tradizioni, è permesso che se ne faccia gran conto.

---



---

## CAPITOLO XI.

Doni del re. — Partenza dal campo reale. — Compagni di viaggio. — Villaggio poco ospitaliero. — Accoglienza poco cordiale di ras Area. — Gondar. — Traccia di strada. — Re Teodoro. — Le piogge. — Il Semien. — Emozioni. — Passaggio del Taccazé. — Arrivo in Adua.

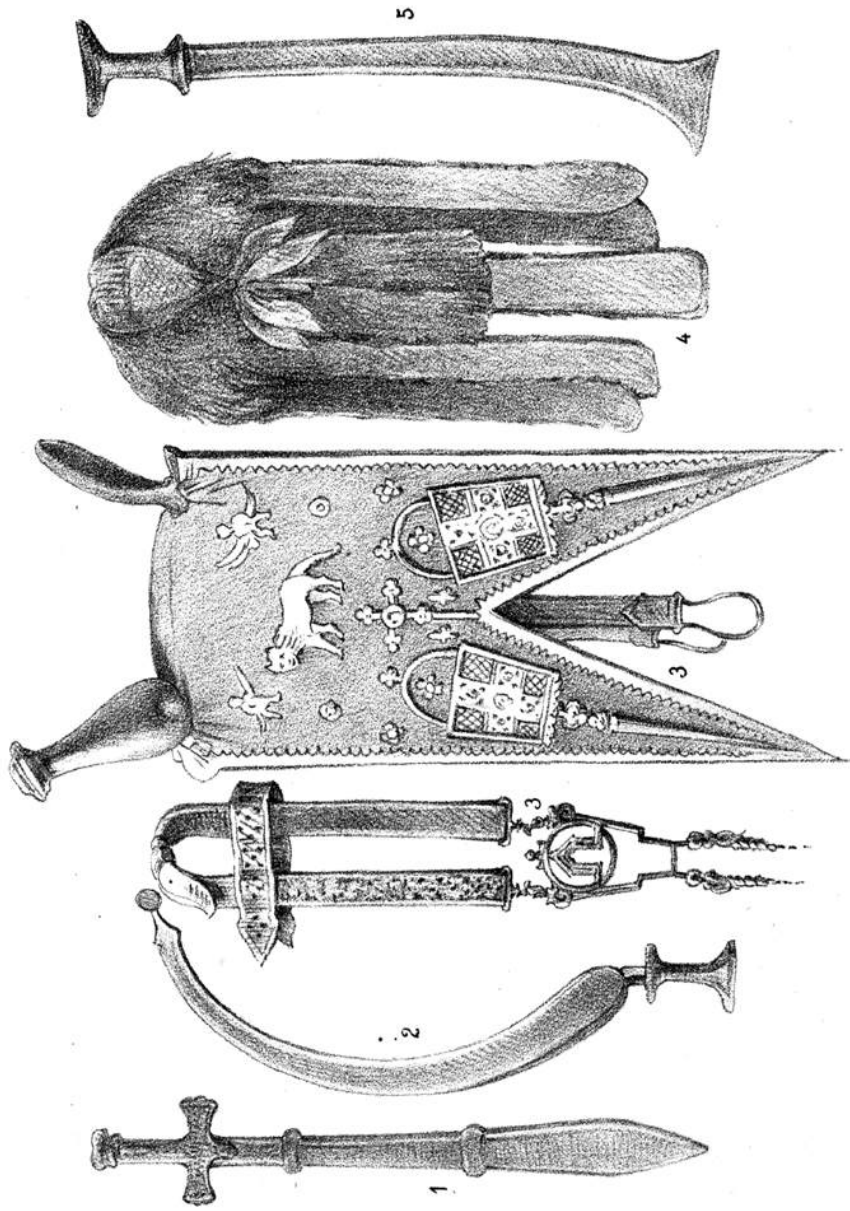
Il re volle consegnarci una sua lettera da presentare al nostro sovrano ed inviargli in dono due piccoli leoni che aveva ricevuti dal Goggiam e stava addomesticando per tenerli a fianco al suo trono, come altre volte faceva e come è tradizione dei re d'Etiopia, e desiderando dare a noi una sua memoria, ed esercizi utili nel nostro viaggio di ritorno, ci mandò in regalo tre mule elegantemente bardate con selle di distinzione che non si possono portare in paese se non date dalle sacre mani di Sua Maestà. Sono in pelle rossa e verde, e la gualdrappa che scende a lunghe punte ricamata con disegni originalissimi quanto primitivi che pretendono rappresentare leoni, guerrieri, croci cofte ed altri ornamenti.

La mattina del 21 giugno, lasciamo il colle di Gafat, questa residenza reale dove provammo tante emozioni e tante soddisfazioni, e accompagnati dei Naretti e da qualcuno della Corte che ci vogliono scortare per breve tratto, proseguiamo verso ovest, rifacendo in parte la strada fatta nel venire, e ci fermiamo un'ora prima del tramonto presso un villaggio all'altezza di 2000 metri, dove malgrado gli ordini del re ci rifiutano qualsiasi ospitalità, persino l'acqua.


Al momento della partenza fummo affidati ad un giovane soldato, logoro e schifoso da destare ribrezzo e pietà, che doveva esserci di guida ed ottenerci in nome del suo Sovrano, ad ogni villaggio che incontravamo sulla nostra via, tanta roba da mantenere un reggimento. Una lettera dataci dal re e diretta a tutti i governatori, capi dei villaggi, preti, ci raccomandava e minacciava severe punizioni in caso di rifiuto all'adempimento di questi ordini, ma sono così scarsi quelli che in Abissinia sanno leggere, che anche questo documento finisce per diventare inutile, oso dire, derisorio.

Nove prigionieri abissinesi, tenuti da un tronco d'albero che con una forcilla ad un'estremità serra loro il collo, e scorati da parecchi soldati, sono destinati a fare il viaggio con noi fino al campo di *ras Area*, lo zio del re dal quale siamo chiamati. La compagnia non era certo la più simpatica, ma in questi paesi bisogna sorpassare a molte cose; d'altronde noi siamo a mula e vogliamo fare marce forzate, per cui dopo poco cammino li lasciamo e proseguiamo per conto nostro.

Il giorno appresso la guida lega per bene l'ostile capo del villaggio e lo trascina per portarlo a scontare il fio della sua mancanza, ma i preti si presentano in funzione, colle croci in testa e seguiti da molto popolo ad implorare il nostro perdono che ci mostriamo risoluti a rifiutare. Fatta poca via però siamo fermati da un baccano misto di suoni e gridi; sono l'allarme che i ministri di Dio danno, e la raccolta ai fedeli per inseguirci in massa e colla forza ottenere la libertà del capo. Per evitare guai, nei quali certo saremmo sopraffatti dal numero, e d'altronde avendo ben poco a guadagnare dalla compagnia del nostro prigioniero, testimoni i preti, lo dichiariamo assolto dalla sua colpa, purchè venga ad accompagnarci fino alla sera e ci ottenga dal nuovo capo quello che desideriamo. Così fu pattuito, ma lungo la strada scomparve fra boscaglie e fuggì. Dopo una traversata



Spade. 1. biscerina. 2. abissinesi. 3. Sella e briglia di distinzione regalateci da Re Giovanni.  
4 Decorazione militare.



di diverse alture coltivate e ben vestite da vegetazione, dalle quali godiamo sulla nostra sinistra l'esteso panorama del lago Tzana, scendiamo in una sterminata pianura nel mezzo della quale ci andiamo a fermare presso alcune capanne, abitate da miseri pastori che non trovandosi in forza di reagire vengono a supplicarci colle lagrime di risparmiar loro il tributo, perchè mancanti persino del pane per vivere. Ci accontentiamo quindi di qualche piccola cosa che ricompensiamo con moneta.

Tutti i giorni verso le tre il cielo si copre e ci accompagnano piogge dirotte che ci preparano bene inzuppato il terreno sul quale dobbiamo poi piantare la tenda e sdrajarci, salvo poi continuare la notte e colla pendenza del suolo formarsi una corrente d'acqua, che mentre dormiamo ci cura idroterapeuticamente il dorso.

*Lunedì 23.* Proseguendo a nord-ovest attraversiamo la vasta pianura a poca distanza dal lago, con un caldo soffocante; alla nostra destra ci maschera il Gondar una bella catena di monti, uno dei contrafforti del gruppo del Semien che fra pochi giorni visiteremo. Usciamo dalla provincia di Begemeder ed entriamo in quella di Dembea che è sotto il governo del vecchio *ras* Area che ci fu dipinto come affabile e di modi cortesi cogli Europei, ma il più severo e crudele coi suoi; è il solo che ancora abbia inflitta la pena dell'accecamento, malgrado il re vi sia contrario. Lungo il lago masse di ardee, anatre, oche selvatiche e cento altre varietà di selvaggina, da coprire letteralmente acqua e spiaggia. Sono talmente ingenui sui tranelli che l'uomo può tendere loro, che si lasciano assai facilmente avvicinare, ed al tiro del fucile non fanno che sollevarsi in massa per rimettersi a pochi metri di distanza. Giunti all'estremità del lago pieghiamo leggermente a nord, e, attraversati molti campi coltivati, ci accingiamo alla salita del colle di Genda, i cui versanti sono occupati dall'accampamento delle truppe e il vertice dal solito recinto entro cui sono le capanne del capo.

Ci facciamo annunciare, e dopo una mezz'ora di noiosa anticamera fuori della cinta, circondati da centinaia di impudenti soldati che spingono la loro curiosità all'indiscrezione, non sanno cosa sia cortesia e si divertono a deriderci ed insultarci ripetendo fra loro *turco, turco*, siamo invitati ad entrare. Attraversata parte del recinto siamo introdotti in un vastissimo tucul dove *ras Area* sta accovacciato fra una massa di grandi, di generali, di avvocati. La nostra guida ci presenta, o meglio ci presentiamo da noi, ma la guida consegna uno scritto del re. Tutti si alzano vedendo il suggello reale; commentano frase per frase, ci fanno mille domande sul dove andiamo, da dove veniamo, chi siamo, cosa contiamo fare, poi siamo licenziati e affidati ad un individuo che si porta ad un piccolo tucul, in mezzo a tutti gli altri delle truppe, già pieno di soldati che si fanno sgombrare. Non è così che si trattano persone di riguardo, come, senza tema di peccare di superbia, credo siamo noi in questo paese, dove se si fa dell'ospitalità, almeno apparentemente si cerca di farla bene, ma pensiamo saranno stati male eseguiti gli ordini dati, e ci adattiamo alle circostanze, ci spogliamo delle nostre armi e ci sdraiamo in cerca di riposo, sperando arrivi presto anche da soddisfare l'appetito.

Entra poco dopo un messo con un corno di *tecc* e ci offre a bere, poi ci invita per ordine del capo a portarci da lui. Certo è per darci da mangiare, pensiamo, e pieni di speranze e d'ardire ci avviamo. *Ras Area* è seduto nell'angolo di un piccolo ricinto e circondato da una ventina dei più fidi compagni; salutiamo e ci disponiamo davanti a loro; un forte battibecco comincia, si fa viva una querela fra loro, dai gesti si vede che vogliono accusarci di qualche cosa; il nostro servo che fa da interprete dice ci ritengono malfattori; pensiamo ci scambino pei condannati che dovevano arrivare con noi e cerchiamo spiegarci, ma ad un cenno del capo una massa di soldati invade,



ognuno di noi è preso da due per le braccia che ci tengono rivolte all'indietro; io porto il destro al collo, perchè sempre malato, si insospettiscono nasconda qualche arma, vogliono mostri il mio male. La questione si va facendo più seria, più complicata; il nostro Agos, l'interprete, giovane timido, grida: *vi legano, vi legano*; poi è preso da timore, piange, non sa più spiegarsi; alcuni soldati entrano con delle catene. In questo frattempo, anzi fin dal principio, il capo e parecchi dei suoi si armarono di carabine, vi misero le cartucce e pronti tenevano queste armi rivolte a noi. Noi davvero non si sa che pensare; le nostre parole non sono intese, la nostra innocenza non vuol essere ammessa; ci guardiamo l'un l'altro, è inutile fare il forte, tutti son pallidi e come gli altri devo essere anch'io. Ferrari è condotto nel mezzo del recinto, inginocchiato col dorso rivolto alle carabine; in quel momento, confesso, lo vidi finito e immaginai tutti noi stesi con lui. La morte mi parve bella in quel momento e il pensiero correva triste all'idea di non essere finito d'un colpo, delle sofferenze delle ferite, d'esser forse destinati coi nostri patimenti a trastullo di quella canaglia. Nel volgere di pochi secondi migliaia di pensieri mi si presentarono alla mente e una vera lanterna magica dei miei cari, del passato, del mio paese, mi passò davanti agli occhi. È paura questa? se lo è, confesso d'averla avuta e non me ne vergogno; quando è dato mostrare di aver coraggio, credo non sia tanto difficile persuadere che non si ha paura, ma quando si vede la morte vicina e l'impossibilità di muovere dito per respingerla, e senza scopo alcuno, e convinti della propria innocenza, credo non sia gran merito rassegnarsi alla morte, nè demerito dolersi di perdere la vita.

Qualcosa di sereno però siedeva ancora nel mio cuore, e si fece gigante, e una voce interna mi parve dirmi: tua madre prega per te, tu devi riabbracciarla, e mi sentii rassicurato. Le

precì di mia madre avevano infatti un eco in questi cuori da belve, e Ferrari fu solo primo ad essere incatenato. Come la catena deve serrare al polso, l'ultimo anello è più largo e aperto per farvi entrare il braccio, che poi si appoggia ad una pietra qualunque, mentre con un'altra picchiando or su un estremo or sull'altro dell'anello, lo si chiude tanto che serri e non possa sortirne la mano. Per questa operazione Ferrari erasi dovuto inginocchiare, anzi dopo quasi sdrajare a terra. Lo stesso fu fatto a tutti noi, con permesso speciale di Sua Eccellenza per mettermi la catena al braccio sinistro essendo il destro il mutilato, poi fummo separati e condotti attraverso quell'orda selvaggia di vigliacchi che si chiamano soldati e che ci scherzavano, ci insultavano, ridevano della nostra disgrazia al nostro passare. All'altro estremo della catena è legato un mascalzone qualunque pieno di rognà e di pidocchi che è garante del delinquente che gli viene affidato. Così ognuno fu condotto in una capanna e circondato da donne, ragazzacci e soldati che si appropriarono quattrini, fazzoletti, orologi, quanto poteva soddisfare i loro gusti: ci spiegarono come *ras* Area era come Teodoro e noi gli inglesi che questi aveva incatenato; chi con un fucile spianato mi mostrava che fuori la capanna mi avrebbero fra poco finito, chi con una spada voleva farmi capire che la mia condanna era il taglio del piede e della mano. Intanto i pensieri volavano a casa mia, all'avvenire, ad una lunga prigionia, a sofferenze, alla morte; e per buona sorte la noja insistente di questi importuni non lasciava troppo tempo allo svolgersi dei pensieri, e il succedersi di questi mi calmava l'indignazione della posizione in cui mi trovavo condannato. Oso dire che la risultante fu una buona dose di rassegnazione e mi tranquillai aspettando la mia sorte.

Non saprei precisare quanto tempo durò questo stato di cose, e i minuti devono certo essermi sembrati ben lunghi, ma

parmi che dopo circa un'ora e mezza, un soldato venne a dirmi mi portassi dal capo. Seguìto dal custode, e ancora attraversando tutti quei gruppi di mascalzoni indegni d'esser uomini e di portare il titolo di cristiani, tornai da *ras* Area e vi incontrai i compagni. Si fece ancora qualche po' di discussione, ma alla fine fummo liberati dalle catene appoggiando il braccio su d'una pietra e legando un estremo dell'anello con cinghie ad un grosso palo che si tien fermo e appoggiato alla pietra stessa, e forzando a schiudersi l'altro estremo tirandolo con liste di pelle parecchi soldati.

*Ras* Area si mostrò allora mortificato, avvilito, disse che se volevamo avevamo diritto a bastonarlo, e fingendone l'atto, dichiarò che a lui non restava che presentarsi colla pietra al collo per implorare il nostro perdono.

Quando arrivammo egli era completamente ubbriaco ed i suoi fidi in parte. La nostra guida, un povero cretino, presenta la lettera del re in cui dice: *ti invio nove prigionieri, metti loro le catene e mandali alla montagna*; e non aggiunge altro a nostro riguardo.

Questo *qui-pro-quo*, i fumi dell'ubbriacatura che confondevano la mente e offuscavano la vista, il desiderio degli altri ajutanti e seguaci di mettere in catene dei bianchi, ciò che pareva loro gran merito, tutto questo insomma fu la causa dello sbaglio e del fatto avvenutoci. Passata un po' l'ubbriacatura, avuti maggiori ragguagli dalla guida, ricordatosi che lui stesso aveva domandato questi bianchi che stavano al campo del re, tornò a miglior consiglio.

Per buona fortuna nella lettera del re non era detto di fucilare i prigionieri, chè altrimenti, nè la mente rinfrescata, nè gli schiarimenti della guida avrebbero valso a rimediare alla pena che ci sarebbe stata infitta.

Fummo subito regalati di una vacca, un montone, pane,

*tecc*, miele, burro, ecc., e l'emozione in generale non aveva poi avuto grandissima influenza sull'appetito.

Vorremmo partire la mattina dopo, ma il *ras* ci prega restare, dicendo ci vuole almeno una giornata suoi ospiti per mostrargli che non conserviamo rancori per l'avventura di ieri; ma in fondo il vero motivo è che teme che noi ritorniamo direttamente dal re a fare le nostre lagnanze, ed egli vuole prima spedire un corriere con una sua lettera in cui dà ragione dell'equivoco e implora la sovrana grazia. Per quanto instare si faccia, mostrando che una giornata per noi è preziosa e può avere grandi conseguenze, non ci è dato liberarcene e ci è forza rassegnarci a restare. Passiamo la giornata visitando l'accampamento che in piccolo è una ripetizione di quello di Debra-Tabor, e ricevendo visite da diversi capi e ufficiali che fingono dolersi del fatto accadutoci. La sera siamo invitati dal capo. Pronti ad una ripetizione del ricevimento di ieri, lo troviamo invece nella stessa gran capanna, ma steso su alcuni tappeti, avanti un gran fuoco, circondato dai soliti grandi che per turno si rubavano l'alto onore di accarezzargli piedi e gambe, leggermente ubbriaco di *tecc* che ci fa servire in abbondanza, non trascurando di continuare anche da parte sua a vuotarne delle intere bottiglie. Ci rivolse mille domande sul nostro paese e sui nostri usi e costumi, ma il discorso volse specialmente sulla poco cordiale accoglienza fattaci al nostro arrivo, e disse che noi potevamo essere paragonati a Gesù Cristo, e lui al diavolo, che era stato ben cattivo, che si riconosceva per un vero bue, e così trascese ad appropriarsi tanti e tali epiteti che, per quanto si riconoscesse peccatore e lo confessasse, mostravano certo in lui maggiore mancanza di dignità che vero buon cuore e schietto rimorso.

*Mercoledì 25.* Alle nove lasciamo questa poco simpatica residenza, e volgiamo a nord-est, attraversando continuamente pianure coltivate, alternate a colline, coperte da folta vegetazione; paesag-

gio in complesso bello e grandioso. Alle due ci si presenta il Gondar disteso sui versanti di un'altura, ai piedi della quale sorge una borgata abitata da mussulmani, e il ciglio è coronato da un ammasso di costruzioni alte e rettangolari, dall'aspetto di castelli, di torri, di mura merlate; sono gli avanzi dei palazzi portoghesi.

Gondar, l'antica capitale dell'impero, sorge a 12°, 36' lat. settentrionale e 35°, 11' long. est, e l'altura che gli è per così dire base, è bagnata da due corsi d'acqua, l'Anguerèb all'est e il Kaha all'ovest, che a poca distanza si riuniscono e vanno a versare le loro acque nel lago Tzana. L'attuale città non differisce punto da tutti gli altri villaggi d'Abissinia, sia pel genere delle costruzioni, sia per l'irregolarità e il sudiciume delle vie; solo la popolazione non è molto agglomerata, le capanne divise a diversi gruppi, lasciando così molti spazii liberi che potrebbero dirsi piazze, e permettendo che molte piante vi possano così allignare. È la città della fede per eccellenza, ch'è oggi vi si contano quarantaquattro chiese che come edificio non offrono nulla di rimarchevole, ma riposano sempre all'ombra di grossi alberi. Il quartiere più ordinato e pulito è quello che sta al basso, riservato ai mussulmani e per questo chiamato *Bet-islam*; vi godono di piena libertà e sicurezza, ma non hanno facoltà di erigervi moschee. La cosa più attraente di Gondar sono certamente le rovine che si distendono ad occupare tutta la parte superiore dell'altura. Le costruzioni sono opera dei Portoghesi e datano dal secolo decimosesto; sono tutte racchiuse entro una cinta ovale, in parte merlata, che di quando in quando offre larghe aperture con arcate.

Gli edifici sono parecchi, in parte isolati e in parte collegati fra loro; tutti rettangolari, cogli angoli spesso terminati a torri quadrate o circolari. Il tempo e lo spirito devastatore hanno molto distrutto, ma in alcuni, e in quello detto il palazzo del-



l'Imperatore che è anche il più vasto, si conservano ancora perfettamente le scale, alcune porte, soffitte, e vi si vedono le aperture dei trabochelli che nei pavimenti o negli spessori delle mura portano dai piani superiori ai sotterranei. Tutto porta tracce dell'incendio che fu uno degli ultimi sfoghi delle pazzie e degli spiriti perversi di re Teodoro. Le principali mutilazioni di questi monumenti storici sono però dovute alla madre di *ras* Ali, la rinomata *Iteghè Menéne* che, furiosa dell'impopolarità della sua famiglia, volle distruggere parte di questi edifici, dicendo: dacchè non dobbiamo lasciare monumenti del nostro potere, è inutile che lasciamo sopravvivere quelli degli altri.


La nessuna proprietà, in generale, dei terreni, la facilità del costruirsi le abitazioni, la mancanza di suppellettili da trasportare, forse il poco attaccamento alla casa paterna che è nel carattere delle popolazioni, le continue guerre che trascinano vagabonda pel paese gran parte delle sue genti, e cento altre cause forse, rendono difficile lo stabilire una cifra di censimento per gli abitanti di una città. Così per Gondar vediamo Bruce stimarne la popolazione fino a 30,000 anime, D'Abbadie a circa 12,000, e Ruppel che vi fu a non grande distanza da quest'ultimo a 6,000. A me dissero 8,000; lo ripeto senza farmene per nulla responsabile, tanto più che un altro Abissinese è capacissimo di dirvi la metà o il doppio. Gondar è sempre la città commerciale per eccellenza in Abissinia, e per tradizione e per la sua posizione, facendovi punto le carovane che provengono dal Goggiam coi prodotti delle provincie Gallas, e da qui partendo per le diverse vie di Adua e Massaua, oppure Metemma e quindi Cartum o Suakin per Kassala.

M'avrebbe interessato assai di fermarmi qualche tempo a vivere della vita abissinese e visitare un po' minutamente le rovine portoghesi, ma le maledette piogge parevano dirci: avanzate, avanzate, che siete agli ultimi, e la mattina del giovedì 26





Rovine degli antichi palazzi portoghesi a Gondar



rimontammo quindi a mulo per metterci seriamente sulla via del ritorno.

L'elevazione di Gondar mi risulta di 2300 metri.

Il giovedì 26 facciamo i saluti al compagno Bianchi che da qui torna al campo reale per passarvi coi Naretti il cherif, e rappresentarvi in certo modo il Comitato milanese di esplorazione, nella speranza di potervi seriamente trattare col re qualche affare ed ottenere in seguito di visitare e studiare commercialmente il Goggiam o lo Scioa, e noi proseguiamo a nord-est attraverso montagne verdeggianti, e seguendo una strada tracciata da Teodoro, quando voleva fare del suo paese una nazione civile e del Gondar la gran capitale. Si direbbe che avuta da natura una mente elevata, un carattere ardito ed un cuore che non conosceva ostacoli a soddisfare la propria ambizione, tutta la parte che era a lui destinata di bontà e malvagità si concentrarono, per segregarsi l'una dall'altra e svilupparsi coll'impeto che doveva esser proprio d'ogni sua azione. Così dapprima concepì idee civilizzatrici di gran lunga superiori al possibile e volle tentarne l'effettuazione, ma fu subito assalito dallo svilupparsi del secondo elemento, l'istinto perverso, cui non potè esser freno ragione nè educazione, vestì il carattere di pazzia e gli fece commettere quegli eccessi che rovinarono il paese e furono causa della sua miseranda fine.

Verso le tre ci fermiamo ad un piccolo villaggio presso la chiesa Georgis a 2950 metri.

Continuando il venerdì 27 in un vero parco inglese dove la grandiosità è sconfinata e la natura non studiata nè inventata, ma quale solo il tempo ha creata, incrociamo dopo circa quattro ore di cammino la via tenuta nell'andare a Debra-Tabor, e volgendo più ad est attraverso estesi bacini a pascoli e coltivo, saliamo verso le tre un colle che spicca fra gli altri e alla vetta del quale è la residenza di *degiatch*-Semma, figlio di *ras* Gara-

maden, giovane simpatico che ci usa mille riguardi e mille cortesie, trattandoci come si usa trattare fra amici in Europa, mostrandosi beato di vederci e di poterci ospitare. Tutto il resto della giornata volle che stessimo con lui, ci destinò una capanna vicina alla sua, volle prendessimo parte alla sua refezione. Entusiasta delle nostre armi chiese poter fare qualche tiro, e più di una volta colpì perfettamente a palla uno dei nostri cappelli messo come bersaglio a discreta distanza. La contentezza di questo giovane e l'ammirazione dei suoi non aveva più limiti e ci dichiarò che sarebbe il più felice dei mortali se dall'Italia gli mandissimo un fucile simile. Il buon Ferrari, intenerito dal trovare un'accoglienza veramente schietta e cordiale, prese a due mani il suo cuore sempre grande e sempre aperto, e volle far dono della sua fida arma. Vera eccezione fra gli Abissinesi, si dovette insistere per farla accettare.

Dirò ora che la parola *ras* tante volte usata significa *capo*; è araba e fu introdotta e si usa sempre oggi in Abissinia. *Degiatch* corrisponde a governatore con pieni poteri conferiti dal re.

Siamo pregati di restare ospiti per qualche giorno, ma ci è impossibile, quindi il giorno appresso proseguiamo per la nostra via, ritroviamo quella percorsa nell'andata, nelle vicinanze di Ciambilghé, che lasciamo alla sinistra, per raggiungere il villaggio di Dewark, a circa 3000 metri di elevazione. Il villaggio è costituito da due aggruppamenti di capanne poste a qualche distanza, ma distinte collo stesso nome. A poca distanza dalla frazione più a nord, già accampammo nell'andata, ora abbiamo preso stanza all'estremità opposta.

Per essere più lesti viaggiamo senza provvigioni nè tende, e solo abbiamo presa una piccola tenda nera, come si fanno allo Scioa, pei casi estremi. Siamo quindi costretti di ricoverarci tutte le sere ai villaggi, e chiedere una capanna, e farci dare col mezzo della guida del re o più spesso col mezzo dei nostri talleri, quel

che si può trovare non per mangiare, ma per vivere. Come si stia la notte in questi tuguri con ogni sorta di compagnia, e cosa si debba ingojare, risparmiò descrivere per evitare un disgusto. La stanchezza e l'appetito rendono però soffice qualunque giaciglio e gustoso qualunque cosa sia materialmente mangiabile; la necessità fa trovare superflua la maggior parte delle cose che si ritengono necessarie, e si capisce allora quanto di inutile abbiamo nelle nostre abitudini, e quante pene e quante noie ci procuriamo per soddisfarle.

La domenica 29 siamo svegliati dal grido di *el matera, el matera, cavaga*, la pioggia, signori, che i nostri servi ci fanno intendere, sapendo quanto ci stesse a cuore questa brutta compagnia, perchè noiosa nel viaggio e più che per questo, perchè gonfiando il Taccazè potrebbe tagliarci la via al ritorno. Una fitta pioggia aveva infatti durato tutta la notte e ancora continuava, ma bisogna prendersela con disinvoltura, sellare le mule e come splendesse il più limpido sole, mettersi in cammino. Ci avviciniamo alla gran catena del Semien, e diamo scalata ad un'altura ertissima dove il terreno bagnato rende il salarvi doppiamente faticoso e per noi e per le mule. Il cammino continua poi molto accidentato in continue discese e salite; per lungo tratto corre anzi su di una via dove la mano dell'uomo rese possibile il percorrere il versante di un enorme vallone, da dove durante qualche lucido intervallo in cui il vento ci libera per pochi istanti dalle moleste compagne, la pioggia e le nebbie, si intravedono valli scoscese e pareti rocciose di monti a profili orizzontali, interrotti da guglie. Siamo in una regione veramente alpestre, dove un vero sistema costituito, per così dire, di catene montuose surroga quel caos di natura sconvolta che percorremmo nell'andata, più al basso parallelamente a questa altezza. Frequenti corsi d'acqua gonfi in questa stagione abbiamo a guardare, e dopo una giornata veramente campale ci fermiamo

verso il tramonto chiedendo ospitalità a poche misere capanne a 3450 metri d'elevazione.

*Lunedì 30.* Saliamo sempre attraverso terreni coltivati e pascoli, fino a raggiungere lo spigolo di una catena che davanti a noi, dal versante nord, si presenta scendere a picco, determinata da una di quelle pareti verticali basaltiche, tanto caratteristiche di queste formazioni e di questo paese. Per un sentiero da camosci discendiamo o meglio precipitiamo fino a raggiungere un terreno meno ingrato; costretti di marciare a piedi, anzi di aiutare qualche volta le mule che affievolite dagli stenti e intimidite dal pericolo si rifiutano di continuare, nell'acqua fin quasi alle ginocchia, chè il poco sentiero raccoglie lo scolo del versante, e sotto una continua pioggia dirotta, avanziamo taciti e penserosi, preoccupati dal caso di non poter passare il Taccazè e di dover quindi forse rifare questa strada fra pochi giorni, e in condizioni ancora peggiori, ma animati dalle speranze del caso contrario, e di poter quindi essere fra qualche giorno rassicurati che ci sarà libera la via del ritorno. La fitta nebbia continua ci toglie oggi quasi ogni vista sulle regioni più elevate, e solo di quando in quando si scorge al basso il passo di Wogara e parte della via che percorremmo per arrivarvi. Verso le quattro ci fermiamo ad un piccolo villaggio a 3350 metri. Gli abitanti sono tutti pastori che coltivano quel poco di grano che basta pel loro pane, ma il benessere, se benessere conoscono in questo paese, lo ricavano dal bestiame. Sono piuttosto poveri, ma cordiali ed abbiamo certo a lodarci di loro meglio che di tutti gli altri abitanti d'Abissinia. L'elevazione non permette vegetazione alcuna e solo vi allignano pascoli, per cui nemmeno pel fuoco si può aver legna, e per l'uso degli abitanti essicano nell'estate lo sterco vaccino, e lo conservano come combustibile. Questo non dà fiamma, poca bragia e lascio pensare quale fumo puzzolente, e per noi che si arriva la sera inzuppatisi d'acqua fino alle



ossa, non è certo di gran risorsa. Pure, così come siamo ci si sdraja per terra, e con una pelle da bue per tutto letto, e poco meno che nel fango, si aspetta la mattina: si riposa benissimo e la nostra stella ci preserva da qualunque male.

1.º Luglio. Si sale sempre percorrendo i pascoli stesi su una striscia di piano inclinato che forma quasi gradino fra due pareti verticali di roccia. Sono sparse masse di piante simili ad *yuka*, dalla foglia più larga e grigiastra. Il tempo è un po' migliore, chè il vento ritiene di quando in quando la pioggia e siamo invece accompagnati da un freddo intenso. Giunti a 3950 metri ci si presenta una precipitosa discesa che è forza percorrere a piedi: bisogna alle volte lasciarsi sdrucciolare su nuda roccia bagnata, dove è miracolo che le mule possano reggersi. Raggiunto il fondo della valle seguiamo il torrente impetuoso che replicatamente attraversiamo. La vegetazione è foltissima e rivediamo, man mano si va scendendo, tutte le varietà di piante che allignano alle diverse altezze e che già ci furono compagne; fra queste abbondano gli esemplari del cusso e stupendi lauri. È tale l'intreccio dei rami, che si cammina in una vera galleria di verde ed è impossibile stare a cavallo, che anzi spesso siamo obbligati di sollevare tronchi che sporgono orizzontalmente per lasciarvi passare i nostri quadrupedi. Questi sono sfiniti dalla fatica e dal digiuno; non hanno tempo a pascolare il giorno e non lo possono la notte, chè piove e l'erba è troppo inzuppata d'acqua, per cui appena possono reggere con biade e orzo che cerchiamo procurar loro quando se ne trova. Due già li lasciammo sfiniti per la strada ed un terzo comincia ora a mostrarsi impotente a proseguire; ad ogni passo cade. La notte arriva, un acquazzone indiatolato ci sorprende; siamo in un fitto bosco e senza sapere a quale distanza sia il primo villaggio. Nessun mezzo serve più a rinvivare almeno momentaneamente ed apparentemente le forze della mula, quindi la lasciamo a farsi fi-

nire dalle jene nella notte, diamo a portare ai servi parte del carico e parte lo lasciamo pel primo che avrà la fortuna di trovarselo, e a notte fatta raggiungiamo alcune capanne a 2600 metri. Di mangiare già non se ne parla, e basta qualche po' di farina, del pane acido del paese e del berberia per far tacere le esigenze dello stomaco. È fortuna rara quando si arriva a trovare una capra, e si ha il tempo di ammazzarla ed abbruciarne un po' le carni per divorarle, come fossimo diventati anche noi abissinesi.

Il due luglio continuiamo a discendere la lunghissima vallata; grandiosissimo il panorama che si svolge alle nostre spalle, delle montagne che veniamo d'attraversare e che hanno tutta l'apparenza d'inaccessibili. Al tramonto arriviamo laddove la gran catena che fiancheggiamo muore, per dar luogo ad un vastissimo orizzonte. I profili dei monti sono belli ed originali avendo sempre l'apparenza d'essere coronati da torri e da castelli in rovina; la vegetazione scarsa, tranne in qualche punto, e credo a causa delle sostanze minerali, specialmente rame, che si vedono sparse nelle rocce. Il tempo ci favorisce, chè per quanto circondati da continui temporali, pochi arrivano a regalarci le ultime loro grazie.

Ci fermiamo a 1800 metri, dove il suolo è perfettamente arido e sabbioso e solo vi allignano tristi acacie; le abitazioni differiscono dalle solite d'Abissinia essendo basse, in pietra, circolari, col tetto quasi piatto e coperto da terra sostenuta da travi. Lungo la strada bellissimi marmi rossastri, giallognoli e verdastri. Gran battibecco per avere un ricovero, e ci vien poi data una mezza stalla, dove ce la passiamo con delle capre e tutto quello che si può trovare nel loro asilo notturno.

La mattina dopo però il capo del villaggio ci invita a bere del *tecc*, ci usa mille riguardi e ci domanda mille scuse pel modo con cui fummo alloggiati, essendo lui assente e arrivato solo

durante la notte. Dietro il villaggio è un erto colle che saliamo fino a 2200 metri da dove scorgiamo da lontano il sospirato Tactazè che appare in una svoltata, in fondo a profonde valli, e dopo una lunga distesa di alture che dovremo pur troppo digerirci una ad una. Proseguiamo su e giù per creste d'alture e dentro e fuori da vallate seminate sempre da stupendi marmi e belle cristallizzazioni, e sparse di acacie e qualche *baobab*, dove il suolo ha però apparenza arida, per fermarci verso sera a 1800 metri ad un villaggio dove risiede il preteso capo del Taccazè, quello cioè che dirige il passaggio del fiume per le carovane, e che troviamo briaco fradicio, talchè ci rifiuta qualunque asilo per la notte e assistenza per l'indomani. Un galantuomo di prete però prende le nostre parti e non curandosi dell'ostinato e poco cordiale seguace di Bacco, ci assiste in tutto quanto ne occorre.

Il giorno quattro ci avviamo pieni di emozione chè la giornata può essere decisiva per noi; per quanto ci si assicuri che il fiume è guadabile, potrebbero esser cadute forti piogge la notte nell'alto Semien o nel Lasta, il Taccazè esserne gonfio e quindi trovarci tagliata la via al ritorno, costretti a passare qualche giorno in attesa di decrescenza delle acque in questo poco simpatico soggiorno, poi forse rifare la via fatta per andarcene un'altra volta a Debra-Tabor a svernare. Il nostro bravo Legnani, preoccupato da questi pensieri e rimasto a qualche distanza da noi, invece di seguire le orme nostre scende per una vallata trasversale, ed anzi accelera il passo per raggiungerci, mentre noi proseguendo in direzione quasi opposta ci accorgiamo della sua mancanza, e ci volle buona forza di nostre voci e di sue gambe per poterci ritrovare. Sali e scendi per alcune alture, ci si presenta nel fondo il Taccazè che colle acque sue fangose va tortuosamente seguendo il suo corso; mille commenti, nuove emozioni, i cuori si allargano a nuove speranze per riserrarsi a tristi presentimenti. Discesa vertiginosa e lunga, sempre sul ci-

glio, di uno sprone che scende fino al fondo della valle; il terreno di sedimento poco compatto rende ancora più faticosa la marcia, il caldo si fa sempre più soffocante. Eccoci finalmente a circa 1000 metri di elevazione, alle acque che il nostro buon prete ci assicura che passeremo.

Risaliamo per breve tratto lungo le sponde per trovare una posizione propizia al nostro passaggio; parmi il fiume abbia un centinaio o poco più di metri di larghezza, ma la traversata dovendosi operare trasversalmente, perchè la corrente trasporta, diventa assai più lunga; alcuni indigeni entrano nell'acqua e felicemente li vediamo raggiungere l'opposta riva. Quel che fa un abissinese lo sapremo fare anche noi, gridiamo: i nostri spiriti si sono rianimati, in due minuti siamo pronti, e aiutati da due indigeni che gridano e battono l'acqua con un bastone per allontanare i cocodrilli, coll'acqua fino alla gola e facendo ogni sforzo per vincere la corrente, raggiungiamo l'opposta sponda.

Gli stessi uomini si incaricano a diverse riprese di far passare i nostri effetti, le mule nuotano per conto loro, e persino il prete, visto che v'era a guadagnare qualche tallero, smesso quel poco abito e con esso la altrettanto poca dignità sacerdotale, ci apparve in costume perfettamente adamitico per aiutare al passaggio nostro e della nostra roba. Il cielo ci assiste in questo momento, il gran passaggio è fatto, un sole splendido ci riscalda e ci serve ad asciugare la nostra roba, che dal più al meno aveva tutta assaporata l'acqua del Taccazè.

Ci rimettiamo in via. I pasti poco succolenti di parecchi giorni, il digiuno quasi completo e il bagno, fanno i loro effetti, e la debolezza ci permette a stento di reggerci sulle gambe; camminiamo come ubbriachi, e ci sta davanti una salita a fare colle ginocchia in bocca, con un caldo soffocante, obbligati per di più a spingere le mule che per forza brillano come noi. Ci guardiamo in faccia l'un l'altro, per un pane non so

cosa daressimo, ma tanto non ce n'è, dunque allegri, che anche questa sarà da ricordare, e avanti. Il morale agisce sul fisico, dunque se la forza manca, perchè la macchina non è alimentata, cerchiamo almeno di non deprimerla ancor più col perderci d'animo.

Si ride dell'avventura, si siede ad ogni passo, si spera per la sera, e intanto s'arriva a 1700 metri, dove si trova un piccolo villaggio. L'accoglienza non è delle più festose, chè ci vuole il poco fiato che ci resta a far capire che pagheremo, ma vogliamo un montone. A notte fatta finalmente ce lo portano, e senza tanti rispetti all'arte culinaria ce lo divoriamo.

Ci è forza la mattina dopo salire ancora fino a 2200 metri per seguire poi su un altipiano che conduce ad alcune cime, sulla costa delle quali prosegue il sentiero. Dietro noi la distesa dei monti che veniamo di attraversare, alla nostra destra altra distesa che si protende in direzione sud-est, e avanti a noi riconosciamo dei vecchi amici nei caratteristici profili dei monti di Adua. Un'ora prima del tramonto lasciamo il sentiero per discendere in un vallone circondato da pareti rocciose, quasi a picco, al fondo del quale vediamo buon pascolo e un villaggio. Ci vien negata ospitalità, se non vogliamo dividerci ed essere ricoverati ognuno in diversa abitazione, ciò che rifiutiamo e passiamo piuttosto la notte coperti dalle fronde di una acacia.

Si continua da qui per vasti altipiani spesso fessi da larghi valloni che, come già dissi, ricordano i crepacci da ghiacciai, e che obbligano alle volte a lunghe deviazioni per evitarli. Un torrente, guadabile pochi minuti prima, come ce lo provano dei boricchi carichi che incontrammo e che venivano d'attraversarlo, scende tanto gonfio e impetuoso per piogge improvvisamente cadute alla montagna, che ci è forza aspettare più d'un'ora prima che le acque si calmino e vi si possa azzardare.

Il soldato che ci fu dato come guida è dei più sucidi che si



possano vedere. Ad un lembo del suo scemmo tiene un grosso nodo che rappresenta nientemeno che la valigia di un corriere reale, avendovi avvolte le lettere che il re, approfittando dell'occasione, invia a ras Alula. Questi è suo amico intimo, ed ora muove col suo esercito per far guerra agli Egiziani, per cui quelle lettere possono, anzi devono, essere ben importanti, e vedere a quali mani sono affidate e in quali condizioni hanno fatto tutto quanto il viaggio, è cosa che basta per dare idea di questi cervelli e della loro organizzazione.

Il 7 luglio continuano larghe vallate, spesso coronate da pareti rocciose granitiche: poco a poco vanno allargandosi e noi teniamo a girare a nord di quel picco isolato che raffrontai al Cervino e che come questo si eleva a dirupo. Raggiungiamo un altipiano sparso di villaggi e coltivato: a nord-ovest in lontananza scorgiamo Axum, e noi seguiamo direttamente verso il gruppo dei monti di Adua che da qui si presenta disteso e maestoso. Scorgiamo anche Adua stessa, che trovandoci noi a 2200 metri si presenta come infossata: discendiamo una delle pareti rocciose quasi a picco, e seguiamo nel fondo della vallata che rinserra. Un acquazzone tanto forte ci sorprende, che venendoci di fronte, accompagnato da vento, è impossibile avanzare e per istinto le mule si rivolgono, abbassano la testa e se ne stanno così finchè non sia cessato, od almeno di molto diminuito. Costeggiamo il versante di un'altura che è convertito letteralmente in un letto da torrente, tanta è l'acqua che vi scorre.

In uno stato veramente compassionevole raggiungiamo Adua verso le due e ci andiamo a stabilire in casa di Naretti. I nostri servi che spedimmo da Debra-Tabor col bagaglio per la via più comoda del Sirié non sono ancora arrivati, e questa notizia ci sconforta assai, potendosi dare il caso che qualche giorno di ritardo non permetta più loro di passare il Taccazé, e quindi ne



restiamo divisi Dio sa fin quando, e la nostra roba vada perduta. La casa che occupavamo noi è abitata dal console di Grecia in Suez che aspetta di poter partire pel campo del re. È persona gentile e cordiale quanto mai, che appena saputo del nostro arrivo ci manda in regalo vino, cognac e qualche scatola di conserve. È inutile e impossibile dire con quanta festa le accogliamo e con quanto gusto le divorammo.

Passiamo qualche giorno in Adua in attesa del nostro bagaglio sulla sorte del quale siamo molto inquieti, non avendosi notizia alcuna. Finalmente il fido Baramascal, il capo dei servi, arriva e ci porta la grata nuova che le casse sono in Axum e ci raggiungeranno l'indomani. A due giornate da Debra-Tabor le mule sentirono ancora degli strapazzi del viaggio di andata e non furono più in grado di portare il loro carico che si dovette fare in gran parte trasportare a spalla d'uomini: stettero quattro giorni accampati al Taccazé in attesa della possibilità di passarlo. Legata ogni cassa ad un lungo bastone, due nativi che tenevano questo alle estremità, nuotando le trascinarono nell'acqua, per modo che tutte se ne riempirono e la roba nostra ci arriva tanto bagnata e sudicia da far pietà: in parte anzi completamente rovinata, tanto da doversi abbandonare. Due mule morirono per strada e le altre ci arrivano in uno stato miserando per piaghe e magrezza, talchè siamo costretti a subito procurarcene altre per proseguire il viaggio. Accompagnati come siamo da una guida del re, avremmo diritto a pretendere che di villaggio in villaggio ci si trasporti il nostro bagaglio a spalle d'uomini, ma questo sistema offre molti inconvenienti, primo dei quali una massa di perditempo.

Ad ogni paese c'è a questionare e ad aspettare delle ore e dei giorni prima che si trovino portatori sufficienti; poi bisogna continuamente andare a zig-zag, chè i contadini, se fuori strada v'è un villaggio più vicino che non il primo sulla via, non ri-

sparmiamo di allungare il cammino vostro se possono accorciare il loro. È sempre meglio quindi di emanciparsi da questa schiavitù.

In Adua non troviamo alcun che di nuovo, tranne i dintorni resi più verdeggianti dalle continue piogge. Per non rifare la strada fatta decidiamo prendere la via di Gura, così potremo visitarvi il campo di battaglia ed incontrarvi ras Alula che col suo esercito marcia a quella volta per tentare, a quanto si dice, un colpo di mano sulla costa, mentre ras Woldi Michael andrebbe ad occupare i Bogos.

Un corriere arriva dal campo reale e ci porta notizie della triste impressione avuta da Naretti per l'avventura toccataci da ras Area. Tutta la Corte era sossopra per celarlo al re, temendo avesse ad usare troppi rigori verso lo zio, e ci si dice che tutti i *grandi* si presentarono a Naretti con una pietra al collo, supplicandolo di non farne rapporto al Sovrano.

## CAPITOLO XII.

Si riparte per la costa. — Arrivo di un corriere con una lettera di re Giovanni. — Considerazioni sul paese. — Il campo di ras Alula. — Due nostri servi imprigionati. — Campo e forte di Gura. — I Sciohos. — Incontro di Tagliabue. — Arrivo a Massaua. — Hodeida. — Aden. — A bordo del Manilla. — Un morto in mare. — Arrivo in Italia.

Appena rifornita la carovana dei quadrupedi necessari, si decide la partenza che ha luogo infatti il giorno 14. Ci avviamo alle catene di montagne verso nord-est, e circa un'ora dopo usciti da Adua siamo richiamati da voci che si trasmettevano l'un l'altro gli avanzi della retroguardia di Ghedano Mariam, che stavano disordinatamente sparsi lungo tutta la via. Ci fermiamo, è l'arrivo di un corriere da Debra-Tabor con lettere nostre e una del re relativamente al nostro imprigionamento: è semplice, cordiale, schietta come usa re Giovanni, e ne trascrivo la traduzione: la lettera autografa era in Amarico e Maderacal vi aveva unita la traduzione in francese:

« Scritto del re dei re, Giovanni d'Etiopia, e tutta la sua dipendenza.

« Signor Matteucci, capo della spedizione commerciale italiana e suoi compagni.

« Io vi presento i miei complimenti a tutti: dacchè ci siamo separati, io e la mia armata fummo bene in salute, grazie a Dio.

« Ho inteso il male che ras Area vi ha fatto. Ciò non è contro tutti voi, ma contro me stesso: egli lo ha fatto per scon-

tentarmi di lui. Egli mi scrisse, sono ammalato, mandatemi il dottore, ed io vi pregai nel vostro ritorno di andarlo a vedere: voi mi rispondeste sì. Voi avevate la mia lettera, malgrado questo vi ha fatto tal male: egli ha una malattia al cervello o qualcosa altro di male nella sua salute: egli non è molto bene. Io so che il pensiero dei cristiani è vasto e vi prego di lasciar questo fatto nel profondo del vostro cuore.

« Voi avete sofferto per me, io vi ricompenserò.

« Il 2 luglio 1879. »

Credevo che re Giovanni non poteva essere più gentile con noi nè far di più per farci dimenticare un cattivo quarto d'ora passato nel suo regno, e diede così ancora una conferma alla stima ed all'amicizia, che conoscendolo avevamo concepito per lui. Certo non può avere gran istruzione, non conoscendo altre lingue che la sua e non avendo mai messo piede fuori dai confini dei suoi Stati, ma ha un fondo di serietà, di onestà, di delicatezza di sentimenti, una finezza di intuizione, una dose di ingegno naturale, come è raro assai di trovare fra i suoi. V'ha chi nasce col genio della musica, chi con quello delle matematiche, chi con quello della letteratura, e Giovanni Kassa, bisogna pur dirlo, nacque col genio d'esser re d'Etiopia, e da piccolo principe seppe infatti diventarlo, sa reggersi bene sul trono ed è certo fra tutti gli Abissinesi quello che più lo merita.

Potessero i suoi sudditi assorbire un pochino del suo buon senso, tenersi in pace e capire qualcosa dei benefici della civiltà, smettendo cento pregiudizii inveterati, e il paese si vedrebbe in poco tempo farsi fiorente.

Lo scopo cui più di tutto mira re Giovanni è quello di riconquistare le provincie di Galabat e dei Bogos che gli Egiziani presero all'Abissinia, poi di estendersi fin verso la costa, occupando lo spazio fra questa e l'altipiano, spazio di cui le due na-

zioni si contendono la proprietà, e che intanto se ne resta indipendente. Vorrebbe avere un porto sul Mar Rosso per rendere libero il suo commercio di esportazione e di importazione dalle tasse e dagli abusi delle dogane egiziane che proibiscono l'introduzione di quello che agli Abissinesi maggiormente accomoderebbe, le armi e le munizioni, ma non credo vanti, almeno per ora, pretese su Massaua, e si accontenterebbe forse di una baia qualunque che l'Egitto gli cedesse. Ottenuto questo, credo che re Giovanni cercherebbe di favorire la civiltà nel suo paese, facendo però sempre in modo che questa si infiltri poco a poco per non urtare d'un tratto le idee del suo popolo che in complesso non vi è troppo favorevole, perchè non crede averne bisogno, e perchè istigato dai preti a non lasciarla penetrare.

Una colonia agricola, per esempio, potrebbe avere, io credo, ogni concessione dal re, progredire a passi da gigante ed essere di buon esempio al popolo. Ma chi vorrà fidarsi d'esserne iniziatore? Chi mi garantisce che da un giorno all'altro sorga un *matto di rivoltato* che tenga in armi la provincia, rubi, saccheggi e commetta ogni eccesso contro i poveri agricoltori? E quando ciò fosse avvenuto, da chi ripetere soddisfazione, se pure per chi ha coscienza v'ha soddisfazione da contrabbilanciare la vita perduta da miserabili emigranti, ed a chi attribuirne la responsabilità?

Ma senza assumersi la responsabilità noi di introdurre in Abissinia l'elemento europeo, nè re Giovanni di chiamarvelo, io credo che re Giovanni potrebbe erigersi un monumento di gloria collo sviluppare in paese due rami di industria. Migliori le vie di comunicazione e faciliti i diritti doganali alle carovane commerciali: allora queste si faranno frequenti, dal Goggiam e dai paesi Gallas, attraverseranno in gran numero tutti i suoi Stati per portare le loro mercanzie a Massaua, e da qui tornando alle loro case porteranno all'interno i prodotti europei che ver-



ranno così conosciuti, se ne riconoscerà l'utilità, si imparerà ad apprezzare chi li produce. Il consumo crescente vi chiamerà allora gli stessi Europei ad importarvi la merce, e questi saranno non solo tollerati in paese, ma già desiderati, e poco a poco si introdurrà così una civiltà, della quale senza accorgersi il popolo sentirà quasi il bisogno, mentre oggi vedendola avanzare tutta d'un blocco se ne spaventa e cerca respingerla. In pari tempo lasci che le migliaia di braccia che ora non fanno che tenere una lancia od una spada, se ne tornino alle loro case, e le obblighi all'agricoltura: il paese potrà in breve tempo diventare un gran produttore di grano: questo non mancherà negli anni di carestia, e come oggi succede, non si spopoleranno provincie per la fame, e in breve tempo si esporterà il grano alla costa: questo porterà ricchezza in paese, quindi maggior spinta al lavoro e maggiore probabilità che le merci importate dalle carovane trovino sfogo. Dalla produzione del grano poi, l'agricoltura potrebbe estendersi ad altri rami che porterebbero benessere nel paese ed utilità coll'esportazione.

Altra fonte di ricchezza per l'Abissinia sarebbe il bestiame, sia pei latticini, sia per le carni che si potrebbero conservare, sia fors'anche per l'esportazione diretta del bestiame stesso, ma questo porta già una certa complicazione, e sarebbe quindi da attuarsi in seguito. Io sono convinto che collo sviluppare commercio e agricoltura tutt'affatto semplicemente come accennai, in pochi anni l'Abissinia può farsi ricca e fiorente e prepararsi il terreno a degnamente ricevere i primi pionieri della civiltà. Ma questo deve fare da sè e senza che nessuno cerchi di imporvisi. Se metterete l'Abissinese in condizioni da gustare qualche frutto della civilizzazione e da trovarla quasi necessaria alla sua esistenza, e finanziariamente lo porrete in condizione da poterla procurare, forse vi asseconderà; ma se volete imporgli o costringerlo al più piccolo sacrificio, resterà sempre qual'è,



ciò presuntuoso e indifferente alla civilizzazione, e quindi oppositore costante di chi cerca di portarvela.

Così il commercio di esportazione, a mio credere, sarebbe almeno prematuro il tentare di esercitarvelo ora gli Europei. Per volerlo sperimentare bisognerebbe fare le cose piuttosto in grande, e questo raddoppierebbe ancora le difficoltà. Innanzi tutto sui mercati si pretende sempre un prezzo assai più elevato dal compratore bianco, perchè si suppone che questi abbia sempre grosse somme disponibili, e che colle merci che acquista faccia poi favolosi guadagni. D'altronde fu sperimentato che quando il negoziante bianco si trova all'interno, prevale il pregiudizio che per mettere a profitto il suo tempo e il suo viaggio, si trovi costretto di comperare a qualunque prezzo, mentre quando il negoziante indigeno è arrivato ai mercati delle coste, vi è obbligato di vendere a prezzi ragionevoli per non rimanervi sulle spese e per prepararsi al ritorno. Grave ostacolo al commercio in grande sarebbero poi le continue rivoluzioni che in questo paese pullulano, e tengono agitate intere provincie per mesi ed anni: una grossa carovana derubata, o la via interrotta ad ogni comunicazione, sarebbe una vera rovina per la speculazione che vi si tenta. E per questo non vi sono garanzie, nè promesse, nè trattati col re che possano influire. Altra considerazione che milita in favore della mia idea è pur questa: le merci atte ad un commercio possibile provengono tutte dal Goggiam e dai paesi Gallas, dai quali per portarsi alla costa con carovane di muli carichi occorrono da due a tre mesi. L'Europeo in questo tragitto ha bisogno certamente di vivere molto meglio dei pochi indigeni che esercitano questo traffico, che vivono con farina, peperoni e cipolle, dormono continuamente per terra, e sono i primi a dar l'esempio ai servi coll'aiutare a caricare e scaricare. Sono poi gente paziente per la quale è ignoto il detto che tempo è danaro, e un mese di più di viaggio per loro è nulla, purchè si ri-

sparmino le mule o si facciano lunghe soste per lasciarle risanare dalle piaghe. Il bianco che si adatta a questa vita di fatiche, di pericoli, di privazioni, vuole certo in pochi anni farsi una fortuna, e la società che lo incarica ne vuol pure ricavare il suo utile, mentre gli indigeni non tentano tanto di arricchire, chè hanno idee ben limitate sulla ricchezza, ma si accontentano di vivere e di aumentare tutt'al più il loro capitale di tanto da accrescere forse di una mula in ogni viaggio la loro proprietà ambulante. Somma tutto, io ritengo, e sentii ripetere anche da persone esperte, che per ora almeno convenga aspettare alla costa le piccole carovane del paese, e farvi trovar pronte le nostre merci che possono scambiare colle loro. Oltre tutto questo, i piccoli negozianti del paese, ritornando riportano qualche poco di merci che fanno di poter vendere, e soddisfanno le piccole commissioni che ricevono dall'uno e dall'altro, e con questo quasi ritraggono le spese del ritorno. Ma son cose queste che possono andare per piccole carovane, e non basterebbero a compensare le carovane grandi, per le quali quindi tutto il viaggio di ritorno sarebbe perduto.

Abbiamo inoltre incontrate sulla via piccole carovane che fanno trasportare parte del loro carico da schiavi comperati sui mercati del Goggiam e che poi rivendono verso la costa, traendone così profitto e risparmiandosi le spese del loro viaggio di ritorno. Altri hanno invece per servi degli schiavi loro, che comperati si mantengono con ben poco e si retribuiscono delle loro fatiche con pochi talleri e qualche metro di tela all'anno. Sono mezzi questi che portano una grande economia, ma ai quali non potrebbe certo ricorrere l'europeo, che anche da questo lato incontrerebbe quindi assai maggiori spese, e i prodotti da lui trasportati alla costa avrebbero ben maggior valore che non gli stessi trasportativi coi mezzi abituali.

Io non voglio con questo portare uno scoraggiamento, nè

pretendere che l'Abissinia sia un paese che non merita considerazione dal lato commerciale. Tutt'altro, ma ripeto non hanno a farsi illusioni, che dall'oggi al domani se ne possano succhiare ingenti ricchezze. Queste vi stanno, ma per arrivarvi è necessario studii, esperienza e tempo: un avvenire per chi vi vuol dedicare le proprie fatiche ci deve essere certamente, ma non bisogna pretendere di raccogliere dei frutti prematuri, e accontentarsi di seminare quello che può preparare ai nostri nipoti abbondante raccolto, e per questo è doppiamente benemerito chi vi si dedica con proprio disinteresse, ma colla fiducia di un bene futuro per la propria causa e pel proprio paese.

Potrei citare esempi che avvalorano queste mie considerazioni, ma ne risparmio la lungaggine, confidando che il tempo verrà a confermarle, ed ho già la soddisfazione di averne una prova nella condotta che si è prefissa il nostro Comitato di esplorazione commerciale, composto tutto di persone, che oltre il sapere posseggono l'arditezza accompagnata dalla prudenza necessaria in queste imprese.

Il nostro compagno Bianchi, giovane serio ed esperto, rimasto all'interno, potrà studiar meglio il paese e fare un rapporto in proposito assai più profondo e ponderato. Porteranno forse le sue considerazioni a conclusioni opposte alle mie, e allora al frutto della sua esperienza e de' suoi studii, non oserò certo opporre queste semplici osservazioni che impallidiranno dinnanzi alla sua autorità.

Proseguiamo intanto per la nostra via, chè ben ansiosi siamo noi di raggiungere la costa, e non meno desideroso sarà il lettore di ultimare queste pagine.

In direzione nord-est, correndo nel fondo di larghe vallate o sulla costa di alture, percorriamo un cammino continuamente tortuoso per evitare monti che a picco isolatamente si elevano dal suolo. Dopo sei ore raggiungiamo Ghedano Mariam e met-

tiamo l'accampamento vicino al suo, presso il villaggio di Magara Tamri, a 2100 metri d'elevazione. Il terreno è verdeggiante e sparso di acacie, euforbie e cespugli.

Il giorno 15 lasciamo la via diretta di Gura per piegare più ad est e avvicinarci al campo di ras Alula. Ci portiamo su un vasto altipiano che attraversiamo in direzione quasi nord, poi scendiamo in un profondo burrone che da questo lato lo limita, per risalire dal versante opposto e proseguire di altura in altura, finchè mettiamo il campo con Ghedano Mariam, in compagnia del quale abbiamo fatto cammino. Altezza 2050 metri.

Attraversiamo il giorno dopo un vastissimo vallone per poi sorpassare, se così può esprimersi, una distesa di alture verdeggianti, ma spopolate, e fermarci presso un torrente che scorre a 1680 metri. Da questa via passò or fa qualche giorno ras Alula col suo corpo d'esercito, e passando riscuote imposte, infligge pagamenti di multe per mancanze commesse e pretende il mantenimento per tutto il suo seguito, senza contare che tutti i soldati poi entrano nelle case e si impossessano di quanto trovano, spadroneggiando da veri briganti. Per questo all'avvicinarsi delle truppe, tutti i contadini colle loro famiglie, le loro scorte ed il bestiame si ritirano nelle montagne e vi stanno nascosti, per cui troviamo tutti i villaggi spopolati e deserti, le abitazioni completamente vuote, e anche i nostri stomaci risentono di questa mancanza di abitanti, troppo giustificata, del resto, per non trovarla perfettamente giusta, malgrado le privazioni che ci apporta. Con una piccola provvista di farina e miele, noi ce la passiamo ancora discretamente, ma pei poveri servi manca letteralmente di che far tacere le domande dello stomaco, e sono ammirabili come sopportano il digiuno, lavorando sempre e lamentandosi mai.

Il 17 partiamo prima di giorno, percorrendo un altipiano sparso di immensi massi prismatici di roccia nuda rossastra. Cu-

riose sono le abitazioni tutte appoggiate al versante delle alture, in pietra, rettangolari, lunghe, basse, con una specie di porticato sul davanti, il tetto piatto, in terra, talchè spesso vi stanno pascolando le pecore. Tutta la strada è continuamente ingombra dal seguito di ras Alula, del quale verso l'una raggiungiamo il campo, che occupa uno spazio estesissimo, al centro del quale, su un'altura, sorgono le tende del capo.

Ci riceve assai cordialmente, ci fa piantare una tenda e subito ci regala di una vacca, pane, tecc, birra.

Qual baraonda sia un corpo d'esercito abissinese in marcia, è impossibile dire e figurarsi. La minor parte sono quelli che si possono chiamare soldati, i veri combattenti; del resto vecchi, donne, ragazzi, che nel maggior disordine seguono le tracce del capo che marciando pel primo indica la strada.

Quasi ogni soldato porta seco la propria famiglia, tutti poi indistintamente sono seguiti da donne che macinano il grano e preparano il pane. Il capo alla mattina leva le tende, e questo è segno di partenza: tutti allora vi si apparecchiano e la gran sfilata comincia. Lo stato maggiore in testa, poi una coda interminabile di ragazzi che portano le armi, di vecchi carichi delle tende o di qualche utensile, di donne che hanno sulle spalle bambini da latte, otri, pelli colle provviste di farina, e persino le pietre per macinare.

Di questo modo non si possono fare che due o tre ore di marcia al giorno, che ancora gran parte non arriva che la sera e alle volte la mattina dopo. Appena giunti comincia il momento di grande attività, chè ognuno pensa a piantarsi la propria tenda od a costrursi una piccola capanna, e la donna a preparare il necessario per mangiare: una vera processione si stabilisce presso i pozzi, in qualche punto si ammazza qualche bue; una tenda maggiore delle altre, attorno alla quale si vede un grande affaccendarsi, è la sede scelta per un ufficiale.



La sera in cento diversi punti si accendono dei fuochi e questo dà all'accampamento un aspetto doppiamente grandioso.

Nella notte siamo svegliati da suoni di tromba, canti, gridi, pianti: è un *grande* che se n'è ito al creatore, e così se ne dà l'annuncio e si mostra il dispiacere della sua partenza per l'eterno viaggio. La mattina dopo tutti si recavano in processione alla sua tenda per dargli l'ultimo addio.

Nella giornata siamo anche noi continuamene visitati da una massa di importuni, che non ci disturbano meno di un'acquazzone tanto forte e insistente, che l'essere sotto la tenda era divenuto perfettamente come l'essere a cielo aperto.

Le mule col nostro bagaglio non hanno potuto fare ieri tutta la lunga marcia che abbiamo fatto noi, per cui la mattina del 18 ci è forza aspettare che ci raggiungano per proseguire assieme. Mentre stiamo aspettando vengono ad annunciarci che due dei nostri servi furono legati, e noi siamo invitati a presentarci al capo.

Ras Alula fece infatti introdurre in nostra presenza i due prigionieri: Yavolet-ciarkos, un bravissimo giovane che da Massaua ci aveva accompagnati durante tutto il viaggio, che lasciammo a Debra Tabor con Bianchi e che ci raggiunse speditoci quale corriere a portarci la lettera del re; il secondo altro buon giovane che da poco era al nostro servizio. Tutti due nativi dello Scioa, e ras Alula fece dichiarare a noi e giurare al capo dei nostri servi che non avevamo altri dello Scioa addetti al nostro servizio. Si visitarono da capo a piedi, nelle pieghe dello scemma, si tagliarono persino i sacchetti di pelle coi talismani che portano al collo, si fece loro subire un interrogatorio, poi ci fu dichiarato che non si potevano rilasciare, e che anche noi non l'avremmo passata molto bella se ras Alula avendoci conosciuti dal re, non avesse visto quanto gli eravamo amici. Unico mo-



tivo di questo imprigionamento è che quei disgraziati erano dello Scioa; nel resto mistero, come pur troppo è mistero per noi la sorte che avranno subito. Io dubito sospettassero che potessero essere spie di re Menelik, e che col pretesto d'essere nostri servi avessero ad osservare i movimenti dell'armata di ras Alula, e forse portarne nuove in Massaua o recarle al loro ritorno in patria. Comunque sia, in questo momento ci si risvegliarono le memorie dell'accoglienza di ras Area, e per quanto si fosse fatto tardi abbiamo voluto partire per andarci ad accampare a poco più d'un'ora, accompagnati per di più da una pioggia torrenziale. Nel villaggio dove trovammo asilo erano le più belle ragazze che mai ho vedute. Profili regolarissimi, forme snelle, eleganti, occhioni grandi ed espressivi, pettinature stravaganti intrecciate a conterie che cadevano sul fronte, vestite di semplici pelli adorne di piccole conchiglie, collane e braccialetti di conterie o di metalli alle mani e ai piedi. I più bei tipi selvaggi, delle vere piccole Selike.

Il giorno 19 prima che il sole sorgesse noi eravamo pronti per toglierci dalla compagnia di questa soldatesca impertinente e screanzata che ritiene spirito e vanto l'insultare chi passa coll'affibbiargli l'epiteto di *turco*.

La via corre sempre su e giù per alture fatte verdi dalle recenti piogge. Abbiamo uno stupendo effetto di eclissi che ci lascia in un buio perfetto, e ci permette di ammirare uno stupendo e perfetto anello di luce attorno all'ombra portata dalla luna sul sole. Dopo circa sette ore di cammino arriviamo in una specie di altipiano al centro del quale sorge un'altura, e su questa andiamo ad accampare, nel villaggio di Gura a 2100 metri. Disteso dinanzi a noi sta il campo della famosa battaglia, e domani lo visiteremo nel nostro passaggio. Qui è forza procurarci buoi pel trasporto del bagaglio, chè avvicinandoci alla costa il caldo è tanto intenso che le mule soffrono troppo, e d'altronde

non trovano nulla a mangiare, mentre il bue s'accontenta di qualunque cosa e resiste assai più al digiuno. Torniamo dunque agli antichi amori delle questioni per il prezzo e il peso delle casse, e finalmente si riesce di combinare. Un saluto da qui all'Abissinia, chè questo è l'ultimo villaggio prettamente abissinese che incontriamo: da qui innanzi entriamo nei territori degli Sciohos, le tribù indipendenti che ci dipingono come ladre, alle quali però aspetto di accollare questo epiteto, per accertarmi se realmente se lo meritano.

Continuando direttamente a nord, il giorno appresso attraversiamo la pianura sparsa ovunque di ossa degli Egiziani che vi furono massacrati. Le piogge, trascinandole colla loro veemenza, ne radunarono qualche volta delle vere masse nei punti più depressi o nei letti dei torrenti, dove ad alleviare il triste senso che producono quei miserabili avanzi umani, sorge il pensiero che almeno natura li radunò per l'eterno riposo, mentre la malvagità degli uomini li lasciava sparsi a scherno e trastullo dei passanti.

All'estremo nord dell'altipiano si eleva un vasto cono isolato che sta come a sentinella dell'immensa vallata, che dietro lui si distende, e determina quasi il confine geologico di quello che si può propriamente chiamare altipiano etiopico. È questa l'altura che avevano occupata gli Egiziani durante la guerra, fortificandone tutto il versante che guarda Gura con trincee armate, e coronandone la vetta con un bellissimo forte a casematte, fosse, polveriere, scavate nella nuda roccia, e fornito di batterie terribili d'acciaio. E gli Abissinesi hanno avuto l'ardire di darvi l'assalto colle lance e le spade!...

Da qui, seguendo una strada tracciata dagli Egiziani per portarvi i cannoni, ma che è tutta lasciata andare in rovina, discendiamo fino al villaggio di Kaiakor, a 1880 metri, che troviamo quasi popolato, perchè gli abitanti saputo dell'avvicinarsi

del corpo di ras Alula, si sono quasi tutti rifugiati nelle montagne.

Il 21 proseguiamo nella pittoresca vallata che sbocca in un vasto altipiano ondulato, attraversato il quale troviamo una gran discesa che ci porta nel fondo della valle presso dei depositi d'acqua, e qui ci fermiamo per riposo nostro e delle bestie, all'ombra d'un gruppo di giganteschi *figus*. Circa le due ci rimettiamo in strada e dopo un paio d'ore, mentre si cammina nel letto del torrente, vediamo venirci incontro un arabo a mula, seguito da un buricco e da un servo.

Lo crediamo un impiegato di dogana, un ufficiale egiziano che viene ad ispezionare, ma mentre facciamo queste supposizioni ci troviamo dinnanzi il nostro bravo Tagliabue, completamente ristabilito, ingrassato, e sotto mentite spoglie. Da Adua si era spedito un corriere a Massaua, annunciando il nostro arrivo e pregandolo venirci incontro con qualche provvigione, e lascio immaginare con quanta gioia lo riabbracciammo tutti quanti. Si discende sempre lungo il torrente, spesso nel suo letto, qualche volta attraverso piccole alture, attorno alle quali le acque fanno le loro evoluzioni. Verso il tramonto ci fermiamo in un largo spazio detto Derassò, ai piedi della salita del monte Bamba. Tagliabue ci ha portato pane, vino, sardine, maccheroni, noi ammazziamo un bue che facevamo seguire per provvista, e così in poco tempo si prepara una cena come da qualche mese non avevamo più avuta.

Per evitare il caldo insopportabile del giorno e per accelerare, sperando arrivare al vapore egiziano a Massaua, ripartiamo alle due di notte: erta salita, poi forte e lunga discesa: strada pessima, poca luna coperta da nubi, quindi buio quasi perfetto e pericolo continuo di romperci il collo, ma l'orgasmo del rivedere il mare ci spinge e ci sostiene. Si segue sempre la stessa vallata che gira in mille direzioni per tendere in fine a nord-est.

Verso le dieci ci fermiamo presso poca acqua putrida, verde quale smeraldo, conservata in una infossatura del letto del torrente. Le montagne si vanno facendo sempre più basse e aride, coperte da piante delle quali letteralmente non restano che i tronchi, e il suolo sparso d'erba gialla che con un fiammifero si potrebbe tutta incendiare. C'è nelle tinte del paesaggio la vera impronta della siccità, della flora bruciata. Lasciate passare le ore del gran sole, ci rimettiamo in strada un paio d'ore prima del tramonto: le nostre mule sono sfinite dalla fatica continua e dalla mancanza di cibo, per cui è forza aiutarle meglio che cavalcarle: il caldo si fa sempre più soffocante, terminano le alture e subentra un vasto piano inclinato fesso di quando in quando da larghissimi letti da torrente. Molti ne attraversiamo, e sempre ci dicono dobbiamo scorgere il mare, ma mai non vi si arriva: il sonno e la stanchezza resi ancor maggiori dall'afa terribile ci ammazzano, ma vogliamo giungere alla meta. Nei letti dei fiumi troviamo scavati dei pozzi dai quali si ha acqua fangosa e salmastra, ma che l'arsura ci fa bere, vincendone la ripugnanza. Finalmente fra le due e le tre di notte battiamo alla porta di un greco che in Omkullo tiene una piccola bottega d'acquavite. Ci rifocilliamo, riposiamo qualche ora, poi ripartiamo per Massaua, dove ritroviamo tutti i nostri buoni amici e la cattiva notizia che il vapore è partito il giorno prima.

Eccoci dunque per due settimane condannati ancora a questo soggiorno.

Non dico della festa che abbiamo dal bravo Habib Sciavi e dagli altri amici che avevamo lasciati in questo paese: è una gara per vederci, felicitarci del nostro viaggio, che davvero conteremo per sempre fra le migliori nostre soddisfazioni.

Come vita Massaua ci pare un paradiso dopo l'Abissinia, pure subito si rimpiange la vita delle emozioni, la vita variata della carovana.



Il caldo è insopportabile, chè nelle posizioni e nelle ore più ventilate si hanno da 38° a 40°, e in qualche ora del giorno il termometro sale fino ai 46°.

Non un momento di tregua nè giorno nè notte, è un continuo soffocare e traspirare, ciò che è molto noioso ma igienico per noi che abbiamo assorbita tanta umidità. Nella giornata, il costume più che semplice adottato anche per le strade, e la notte il portarsi a dormire sulle terrazze sono, i soli rimedii contro questo molesto persecutore. Il sole dardeggia i suoi raggi verticali, infuoca il suolo, e pochi passi a capo scoperto bastano per caderne fulminati.

Il primo agosto arriva il vapore egiziano che continua la sua corsa fino ad Hodeida per fermarvisi due o tre giorni, poi riprendere la via del ritorno, impiegando almeno dodici giorni per arrivare a Suez. Passare tutto questo tempo su una di queste sudicie carcasse non è certo divertente, per cui ci decidiamo d'andare ad Hodeida nella speranza di trovarvi un trasporto inglese col quale proseguire fino in Aden e qui aspettare uno dei vapori della linea delle Indie. Partiamo infatti la mattina del due e dopo una giornata di navigazione, all'alba del tre siamo in vista di una costa che si crede la nostra meta, ma quando ci avviciniamo maggiormente la si riconosce invece per tutt'altro punto. Gran consiglio di tutto lo stato maggiore, e ritenuto che Hodeida deve essere più a sud vi rivolgiamo la prua.

Coi cannocchiali non si scorge però traccia di abitato, quindi fronte indietro e si va in cerca di Hodeida direttamente a nord. Finalmente alcuni minareti si innalzano all'orizzonte, e verso le due mettiamo le ancore davanti alla città, dalla quale però ancora ci separano parecchi chilometri di bassi fondi.

La città è grande e interessante per lo stile prettamente arabo dei suoi edifici e per la molteplicità dei costumi dei suoi abitanti, fra i quali sono maggiormente degni di rimarco i be-

duini dell' Yemen, bellissima gente artisticamente vestita d'un piccolo pantalone, un giacca aderente e un turbante in tela azzurra, adorni di bellissime armi riccamente lavorate in argento. Le donne portano una massa di monili al collo, alle braccia, alle mani, alle gambe, pure in argento lavorato a filigrana e misto a conterie o pezzi d'ambra. Al collo dei ragazzi collane che ricordano quelle delle Abissinesi, che certamente ebbero queste a modello.

Nella notte del quattro partiamo a bordo del vapore inglese; passiamo lo stretto di *Bab-el-Mandeb*, porta del diavolo, rinserto fra terra ferma asiatica e l'isola di Perim su cui sventola la bandiera inglese, e la mattina del giorno seguente diamo fondo dinanzi Aden. Vi trovate qui un vero labirinto di aguglie i cui detriti hanno costituito un banco lungo il mare. Su questo la città commerciale, detta *Steamer-point*, su ogni vetta un piccolo forte o qualche antenna che col mezzo di bandiere segnala ogni arrivo e partenza di bastimento; ovunque si guardi tutta roccia nuda e sabbie, non un filo di verdura; d'acqua non se ne parla; e qui si seppe piantare una città, e qui si potè attirare gli sguardi del mondo intero e buona dose di commercio.

A otto chilometri, dopo uno strettissimo passaggio tagliato entro dura roccia per raggiungere una larga vallata posta oltre una catena di alture, sta la città, propriamente detta, che a Steamer Point non sono che ufficii, agenzie, magazzini ed alberghi. Vi siamo accolti come fratelli dal nostro bravo console signor Rolph, che a tutto uomo si adopera sempre per tornare utile e gradito agli Italiani che visitano questi paesi. Abbiamo lo spettacolo di un temporale di sabbia, che non saprei meglio descrivere che dicendo di immaginare, invece di pioggia, colonne di fitta e fina sabbia trasportate dal vento, seguite da qualche goccia di vera acqua, cosa che da tre anni non si vedeva in Aden.



I temporali sono rari, ma così torrenziali che per radunare tutta l'acqua che in pochi momenti scorre sui versanti delle montagne, si costrussero delle vasche gigantesche che quasi rinserrano le vallate. Sono lavoro ciclopico che si crede iniziato dai Persiani e ristabilito poi dopo l'occupazione Inglese. Originali in Aden sono i tipi degli Ebrei dell'Yemen, che vi fanno il commercio delle penne da struzzo e del cambia-valute. Vestono una lunga zimarra, un piccolo calottino in testa e due lunghi ricci che pendono davanti alle orecchie; e i somali che vi fanno generalmente il facchino o il marinaio, quasi nudi, con enormi parrucche di capelli arricciati, che per sgrassare coprono di calce, la quale li riduce giallo-biancastri.

Il giorno 12 partiamo a bordo del *Manilla*, grosso vapore di Rubattino, e volgiamo direttamente la prua verso l'Italia. È una vera soddisfazione trovarsi a bordo di un legno come questo di 5000 tonnellate, e pensare che è nostro, e per noi era doppia la gioia illudendoci già di essere su un pezzettino del nostro paese. La cordialità degli ufficiali, tutti quanti, valeva ancora ad accrescere il nostro contento e la nostra illusione. Abbiamo la morte di un signore inglese a bordo, e nulla di più triste delle funzioni per la sepoltura. A mezzogiorno il vapore si ferma, una campana a prua annuncia ed accompagna con suono cadenzato la triste cerimonia; il feretro è portato sopra coperta e coperto da bandiera inglese; un vecchio legge qualche preghiera, tutti gli altri religiosamente ascoltano e pregano, poi unitamente ad un grosso peso di ferra-vecchie, quattro marinari sollevano la cassa e la buttano a mare, dove si sprofonda nelle acque, mentre il bastimento riprende il suo cammino.

La notte del 18 siamo a Suez, dove qualche buon amico venne da Alessandria per abbracciarmi ed accompagnarmi fino a Porto-Said. Entriamo nel canale, interessantissimo a percorrersi: rivediamo le azzurre acque del Mediterraneo. Il 27 abbiamo

uno dei più splendidi spettacoli che al mondo si possano vedere, l'entrata al sorgere del sole, nel golfo di Napoli. Il giorno dopo verso sera, provo una delle più belle emozioni del viaggio, ch  arrivando a Milano, mi ritrovo nelle braccia di mia madre, e circondato da tutta quanta la mia famiglia.

FINE.

## INDICE.

--

DEDICA . . . . .	<i>Pag.</i> v
AL LETTORE . . . . .	» VII
CAPITOLO I. — Origine della spedizione. — Partenza. — A bordo. — Alessandria e Cairo. — Ziber pacha. — A Suez. — Nel Mar Rosso. — Suakin. — Sul postale egiziano. — Arrivo a Massaua	» 1
CAPITOLO II. — Massaua. — In cerca d'abitazione. — Conoscenza della famiglia Naretti. — Notizie sull'interno e consigli pel nostro viaggio. — Descrizione di Massaua. — Un sistema di cura. — Un forno assai semplice. — Gite di caccia. — Il pranzo di Natale. — Invasione di locuste. . . . .	» 17
CAPITOLO III. — Partenza pei Bogos. — In carovana. — Incontro di scimmie. — Paradiso dei cacciatori. — Arrivo alla Missione. — Le propagande. — Il villaggio. — Usi e costumi della po- polazione. — Ritorno. — Bellezze del paesaggio. — Fermata a Kalamet. — Nuovamente a Massaua. — Una festa originale.	» 33
CAPITOLO IV. — Arrivano le mule. — Partenza per l'interno. — Indolenza dei camellieri. — Sorpresi dalle piogge. — Equi- paggiamento. — Emozione notturna. — Un funerale. — Trat- tative noiose pei buoi da carico. — Ballo fantastico. — Gran- diosità delle scene. — Si raggiunge l'Altipiano etiopico. . . . .	» 56
CAPITOLO V. — Tracce della rivoluzione. — Visita al villaggio di Asmara. — La chiesa. — Cambio dei buoi. — Sistema di fare il pane. — Godofelassi. — Un compagno ammalato. — Arrivo del corriere reale. — Lettera di re Giovanni. — Guda-Guddi. — Il campo di battaglia. — Il soldato abissinese. — Un accampa- mento della carovana. — Il Mareb. — Tipi che ci accompa- gnano. — Arrivo in Adua. — Prima impressione. . . . .	» 71

- CAPITOLO VI. — Descrizione di Adua. — Squallore. — Visita al governatore. — Una seduta di tribunale. — Pene diverse. — La cattedrale di Adua. — Industrie abissinesi. — Il mercato. — I regali al governatore. — Un abissino che parla l'italiano. — Considerazioni sulla guerra di Teodoro. — Seconda campagna contro gli Egiziani. — Chirurgia abissinese . . . . . *»* *pag.* 95
- CAPITOLO VII. — Posizione geografica dell'Abissinia. — Sua divisione in provincie. — Distinzione dei diversi terreni. — Storia del paese e degli abitanti. . . . . *»* 113
- CAPITOLO VIII. — Da Adua a Axum. — Panorama della città. — L'obelisco. — Avanzi antichi. — La chiesa. — Ritorno in Adua. — Costumi degli Abissinesi. — Rito religioso. — Caste sociali. — Carattere della popolazione. — Clima. — Visite noiose. — Un ordine reale. — Amministrazione. — Tradizioni. — Agricoltura. — Carovana dello Scioa. — Una refezione all'abissinese. . . . . *»* 131
- CAPITOLO IX. — Nuovamente in carovana. — Passaggio del Taccazé. — Folta vegetazione. — L'ipopotamo. — L'Amara. — Incontro del Cighiè. — Strana struttura del terreno. — La salita di Wogara. — I principali corsi d'acqua d'Abissinia. — I talleri. — Gondar e lago Tzana visti da lontano. — Arrivo al campo reale. — Primo ricevimento del re . . . . . *»* 162
- CAPITOLO X. — Il nostro trattamento offerto dal re. — Gli schiavi. — Presentazione dei doni al re. — Risposta arguta. — Debra-Tabor. — Corsa di cavalli. — Ritratto del re. — Una refezione da Sua Maestà. — Partenza pel lago Tzana. — Corata. — Accoglienza poco cordiale. — Il lago. — Il Nilo Azzurro. — Ponte portoghese. — Ritorno al campo reale. — Un tribunale presieduto dal re. — Decisioni pel ritorno. . . . . *»* 183
- CAPITOLO XI. — Doni del re. — Partenza dal campo reale. — Compagni di viaggio. — Villaggio poco ospitaliero. — Accoglienza poco cordiale di ras Area. — Gondar. — Traccia di strada. — Re Teodoro. — Le piogge. — Il Semien. — Emozioni. — Passaggio del Taccazé. — Arrivo in Adua . . . . . *»* 203
- CAPITOLO XII. — Si riparte per la costa. — Arrivo di un corriere con una lettera di re Giovanni. — Considerazioni sul paese. — Il campo di ras Alula. — Due nostri servi imprigionati. — Campo e forte di Gura. — I Sciohos. — Incontro di Tagliabue. — Arrivo a Massaua. — Hodeida. — Aden. — A bordo del *Manilla*. — Un morto in mare. — Arrivo in Italia. . . . . *»* 225

---

# ELENCO

DI OPERE RIGUARDANTI

## L' A B I S S I N I A

VENDIBILI DA

ULRICO HOEPLI

MILANO-PISA


-4-

- Abbadie (d') Arnaud**, Douze ans dans la haute Éthiopie (Abyssinie).  
Vol. 1.<sup>a</sup> in-8, con una carta geografica. Parigi, 1868. . . . L. 9. —
- Acton, R.**, Abyssinian Expedition and Life of King Theodore. Un  
volume in-folio, con 100 illustrazioni, 1868 . . . . . » 34. —
- Andree, R.**, Abyssinien, das Alpenland unter den Tropen und seine  
Grenzländer. Schilderungen von Land und Volk vornehmlich unter  
König Theodoros. Un volume in-8, con 86 illustrazioni e 1 carta  
geografica. Lipsia, 1869; legato in tela . . . . . » 7. 50
- Baker, S.**, The Nile Tributaries of Abyssinia. Un volume in-8. Lon-  
dra, 1867 . . . . . » 12. 50
- Blanc, H.**, Narrative of Captivity in Abyssinia. Un vol. in-8, 1868 » 19. 50
- Bruce, S.**, Travels and Discoveries in Abyssinia. Un vol. in-8, Londra,  
1878 . . . . . » 3. 20
- Dufton, H.**, Journey through Abyssinia. Un volume in-8, Londra,  
1867 . . . . . » 17. —
- Ferret et Galinier**, Voyage en Abyssinie, dans les provinces du Ti-  
gré, du Samen et de l'Amhara. 2 volumi in-8, con un Atlante di  
21 tavole litografate in-folio. Parigi, 1848. . . . . » —. —
- Gay, S.**, Les Abyssiniennes et les femmes du Soudan oriental, suivi  
d'une postface ethnologique. Un volume in-16°, Torino, 1876 . . . . » 6. —
- Henty, G. A.**, March to Magdala. Un volume in-8, 1868 . . . . » 24. —
- Heuglin, H. Th.**, Reise nach Abyssinien, den Gala-Ländern, Ost-Sudan  
u. Chartum i. d. J. 1861 u. 62. Un volume in-8 gr., con 10 illustra-  
zioni e 1 carta. Jena, 1868, in luogo di L. 23 per . . . . . » 12. —
- Holland and Hozier**, Expedition to Abyssinia. 2 vol. in-4, 1870 . . » 132. —



- Hotten, I. C.**, Abyssinia and its people. Un vol. in-8, Londra, 1867 L. 12. 50
- Hozier, H. M.**, British Expedition to Abyssinia. Un volume in-8, Londra, 1869 . . . . . » 15.—
- Hübbe-Schleiden**, Ethiopien. Studien üb. West-Afrika Un volume in-8 gr., con 1 carta geografica. Amburgo, 1879 . . . . . » 15.—
- Isambert, E.**, Itinéraire descriptif, historique et archéologique de l'Orient. II partie: Abyssinie, Malte, Égypte, Nubie, Sinai. Un volume in-12, con 6 carte geografiche, 19 piante et 4 incisioni in rame. Paris, 1878 . . . . . » 35.—
- Léfébure, Th.**, Voyage en Abyssinie exécuté pendant les années 1839-43 par une commission scientifique. 6 volumi in-8 e 3 Atlante di 141 tavole e 1 carta geografica in-folio. Parigi, 1848 . . . . . » 600.—
- Lejean, G.**, Voyage en Abyssinie, exécuté de 1862 à 1864. Un vol. in-4, con un Atlante. Parigi, 1873 . . . . . » 35.—
- Markham, C. R.**, History of Abyssinian Expedition. Un volume in-8, 1869 . . . . . » 22. 50
- Mayo**, Sport in Abyssinia, Mareb and Tackazzee. Un volume in-8, Londra, 1876 . . . . . » 20.—
- Parkyn's, H.**, Life in Abyssinia. Un volume in-8, 1868 . . . . . » 12.—
- Plowden, W. C.**, Travels in Abyssinia. Un volume in-8, 1868 . . . . . » 28. 50
- Raffray, A.**, Afrique orientale. Abyssinie. Un vol. in-12, con 1 carta geografica e numerose incisioni nel testo. Parigi, 1876 . . . . . » 4. 75
- Rassam, T.**, Narrative of the British Mission to Theodore King of Abyssinia. 2 volumi in-8, 1869 . . . . . » 45.—
- Rohlf's, G.**, Im Auftrage d. Königs v. Preussen mit d. englischen Expeditionscorps in Abyssinien. Un vol. in-8, con 1 ritratto e 1 carta geografica in-folio. Brema, 1869 . . . . . » 4. 75
- Von Tripolis nach Alexandrien. Beschreibung der im Auftr. des Königs von Preussen in den Jahren 1868 u. 69, ausgeführten Reise. 2 volumi, con 1 fotografia, 4 tavole litografiche, 2 carte geografiche, ecc. Brema, 1871 . . . . . » 15. 75
- Sterne, H. A.**, Captive Missionary. The Country and People of Abyssinia. Un volume in-8, 1869 . . . . . » 34.—





36°

38° Long. Est di Greenwich

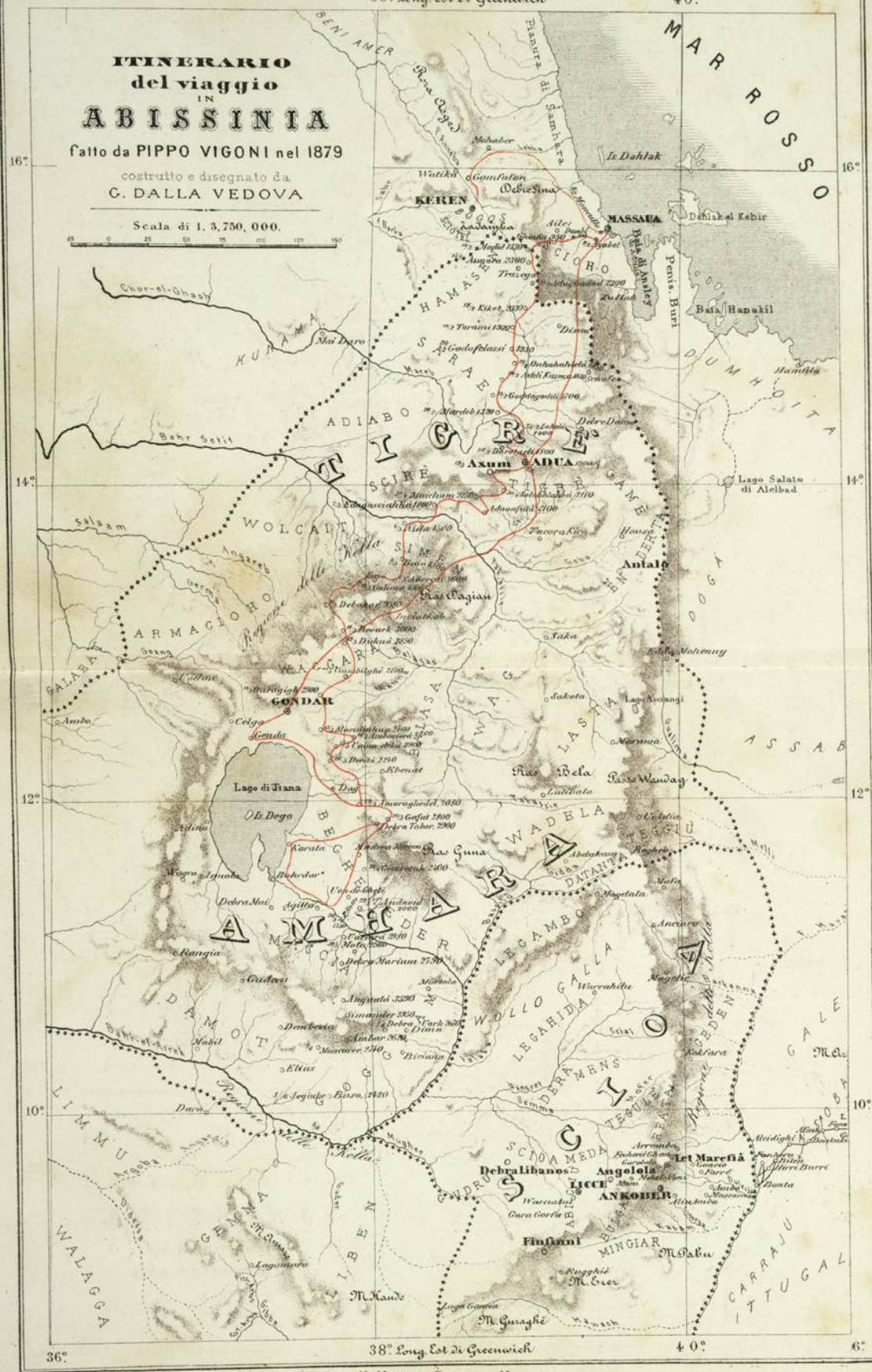

40°

# ITINERARIO del viaggio IN ABISSINIA

fatto da PIPPO VIGONI nel 1879

costruito e disegnato da  
C. DALLA VEDOVA

Scala di 1. 3.750. 000.



36°

38° Long. Est di Greenwich

40°

U. HOEPLI EDITORE MILANO



