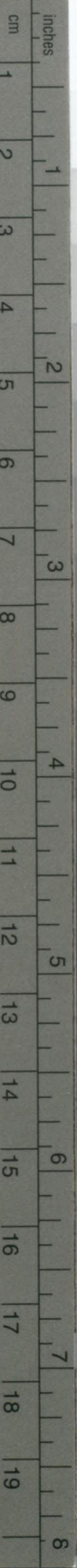


Kodak Gray Scale



© Kodak, 2007 TM: Kodak

- A** 1 2 3 4 5 6 **M** 8 9 10 11 12 13 14 15 **B** 17 18 19





Kodak Color Control Patches

© Kodak, 2007 TM: Kodak



水-27
1200500611791






CF-19

18
22

大正六年一月一日調査

行刊 水路圖誌目錄

水路部



18-224



凡例

- 一 刊行欄内ニ記スル年月ハ刊成ノ年月ヲ示ス
- 一 大改正及再版欄内ニ記スル年月ハ本年一月一日前ニ係ル最新ノ改正及再版年月ヲ示ス
- 一 刊行大改正及再版等ノ欄内數字假令ハ三二、一ハ明治三十二年一月大正二、六ハ大正二年六月等ノ略字
- 一 尺度欄内一掲クル數ハ總テ一海里即チ緯度一分ニ當ル吋數ヲ示ス但シ小尺度ニ係ルモノハ緯度一度ノ吋數ヲ掲ケ*符ヲ附ス然レトモ該數ハ尺度ノ概略ヲ示スモノナリ
- 一 全紙ハ内輪廓大約縦三十八吋ナルモノヲ謂フ二分一ハ全紙ノ折半、四分一ハ二分一ノ折半、大紙ハ全紙ヨリ尙ホ大ナルモノヲ謂フ

8

内交



目次

○海圖	一頁	暹羅海灣及馬來半島東岸	六〇至六二頁
總圖	一頁	菲律賓諸島及セレベス島附近諸島	六三至七二
北洲、千島列島	二至六	ボルネオ島及附近諸島	七三至七七
本洲東岸、南岸、南方諸島	七至一二	新嘉坡、麻刺加海峽及スマトラ東岸	七八至八一
內海、四國	一三至一六	スマトラ西岸及ジャバ島	八二至八六
本洲北西岸、北岸	一七至二〇	ベンガル灣東岸	八七至八九
九州、南西諸島、臺灣	二一至二九	マリアナ、カロリン及マーシャル諸島	九〇、九一
朝鮮沿岸	三〇至三四	前記以外ノ各地	九二至九四
樺太、東亞露領沿岸	三五至四一	雜圖	九五至九七
支那沿岸(揚子江以北)	四二至四八	○書誌	
支那沿岸(揚子江以南)	四九至五五	水路誌、同追補及同附錄	九九至一〇一
海南島附近及交趾支那	五六至五九	燈臺表	一〇二
		航海報告	一〇三

目次

目次

水路報道	一〇四頁
水路雜俎	一〇五
雜書	一〇六至一〇八
雜用海圖	一〇九

海圖番號索引

番號	圖名	頁數	定價	番號	圖名	頁數	定價
一	日本總部	一	八五	一九	膽振灣諸分圖	三	八五
二	日本中部及朝鮮	一	八五	二〇	擇捉島諸分圖第三	三	五〇
三	北洲	二	八五	二一	利尻及禮文島諸錨地	三	五〇
四	北洲及千島列島	二	八五	二二	北洲北岸諸錨地	三	五〇
五	小樽港	二	五〇	二三	津輕海峽諸錨地	四	二五
六	函館港	二	五〇	二四			
七	占守島附近	二	五〇	二五	濱中至西別	四	八五
八	瑤瑤瑠水道	二	五〇	二六	釧路至濱中	四	八五
九	千島列島諸分圖	二	五〇	二七	由頁內及比井灣	七	五〇
一〇	津輕海峽	二	八五	二八	增毛至岩內	四	八五
一一	岩內至江差	三	八五	二九			
一二	擇捉島諸分圖第一	三	五〇	三〇	厚岸灣	四	五〇
一三	全 第二	三	五〇	三一	壽都港	四	二五
一四	室蘭港	三	五〇	三二	奧尻島	四	二五
一五	古釜府灣	三	二五	三三	宗谷海峽	四	八五
一六	膽振灣	三	五〇	三四	襟裳岬至色丹島	四	八五
一七	野付水道	三	五〇	三五	幌筵島附近諸分圖第一	四	五〇
一八		三	五〇	三六	古和及方座港	七	二五

番號	圖名	頁數	定價	番號	圖名	頁數	定價
三七	色丹島至紋別錨地	五	八五	五七	犬吠埼及内浦灣	八	五〇
三八	福島及福山錨地	五	二五	五八	勝浦灣及附近	八	五〇
三九	北洲西岸北部諸分圖	五	五〇	五九	紀伊水道諸港	八	二五
四〇	枝幸至小樽	五	八五	六〇	品川灣	八	八五
四一	國後島及近海	五	八五	六一	橫濱至浦賀	八	八五
四二	小樽港至襟裳岬	五	八五	六二	東京海灣至金華山	八	八五
四三	乳吞路泊地及斜古丹港	五	八五	六三	根岸灣	九	五〇
四四	擇捉島	五	六五	六四	石濱及附近	九	八五
四五	勝浦灣及近海	七	六五	六五	浦賀港	九	五〇
四六	本洲東岸南部諸分圖	七	六六	六六	橫濱港近海	九	五〇
四七	南方諸島	七	六七	六七	橫濱港	九	五〇
四八	南方諸島諸分圖第一	七	六八	六八	金田灣	九	五〇
四九	全 第二	七	六九	六九	伊勢海及三河灣	九	五〇
五〇	伊豆諸島	七	七〇	七〇	濱田近海	九	八五
五一	本村泊地	七	七一	七一	金華山至津輕海峽	九	五〇
五二	大舟渡港及山田港	七	七二	七二	田邊灣	九	五〇
五三	石之卷灣至宮古港	七	七三	七三	尾鷲灣及近海	九	五〇
五四	館山灣	八	七四	七四	赤石鼻至合口鼻	九	八五
五五	陸前諸港灣	八	七五	七五			

七七	尾鷲灣至和歌浦灣	九	八五	九八	和歌浦附近	一	五〇
七八	濱島港及近海	〇	八五	九九	紀伊諸港	一	八五
七九	的矢港	〇	五〇	一〇〇甲	内海一名瀬戸内東部	一	八五
八〇	劍埼至御前埼	〇	八五	一〇〇乙	内海一名瀬戸内西部	一	八五
八一	御藏島至島島	〇	八五	一〇一	神戸港	一	五〇
八二	妻良子浦及江之浦	〇	五〇	一〇二	東京海灣至紀州大島	一	八五
八三	鳥島至母島列島	〇	八五	一〇三	三原瀬戸及附近	一	三〇
八四	伊豆西岸諸港	〇	二五	一〇四			
八五	松島水道	二	五〇	一〇五	須崎港及野見浦	一	五〇
八六	小笠原群島及火山列島	二	五〇	一〇六	和泉灘及播磨灘	一	八五
八七	網代港及近海	〇	二五	一〇七	橋浦	一	二五
八八	清水港	〇	五〇	一〇八	室戸崎至足摺埼	一	八五
八九	東京海灣	〇	八五	一〇九	岩松港及平城港	一	五〇
九〇	浦賀港及近海	一	五〇	一一〇	浦戸港及高知	一	五〇
九一	三崎瀬戸附近及小多和灣	一	五〇	一一一	鳴門近海	一	五〇
九二	四日市港	一	五〇	一一二	鳴門	一	八五
九三	津泊地	一	五〇	一一三	玖波灣	一	五〇
九四	下田港及近海	一	五〇	一一四	尾道瀬戸	一	五〇
九五	輅津	一	五〇	一一五	油谷灣	一	五〇
九六		一	五〇	一一六	境港及附近	一	二五
九七		一	五〇	一一七	宮津灣近海	一	五〇

番號	圖名	頁數	定價	番號	圖名	頁數	定價
一一八	宮津灣及栗田灣	一七	五〇	一三八	宇和島灣	一五	五〇
一一九	宿毛港及附近	一四	五〇	一三九	餘部崎至安島崎	一八	八五
一二〇	能登半島	一七	八五	一四〇	由利島至祝島	一五	八五
一二一	穴水及七尾灣	一七	八五	一四一	來島海峽至由利島	一五	八五
一二二	佐渡島	一七	八五	一四二	廣島灣	一五	八五
一二三	隱岐全島	一七	八五	一四三	陸奧海灣	一八	八五
一二四	宇品港	一四	五〇	一四四	新潟港至津輕海峽	一八	八五
一二五	德山灣及附近	一四	五〇	一四五	新潟港至男鹿半島	一八	八五
一二六	下關海峽東口附近	一四	五〇	一四六	敦賀灣至新潟港	一八	八五
一二七	門司及下關港	一四	五〇	一四七	奧羽越沿岸諸分圖	一九	五〇
一二八	周防灘諸分圖	一四	五〇	一四八	船川灣	一九	五〇
一二九	內海西部諸分圖	一四	五〇	一四九	大阪灣	一五	五〇
一三〇	明石瀨戶及附近	一四	五〇	一五〇	豐後水道	一五	五〇
一三一	來島海峽	一四	五〇	一五一	大島瀨戶	一五	五〇
一三二	出雲海岸	一八	八五	一五二	備讚瀨戶及備後灘	二一	八五
一三三	瀨戶崎港	一八	八五	一五三	佐伯灣	二一	八五
一三四	下關海峽	一八	八五	一五四	播磨諸港	二一	八五
一三五	角島至江崎港	一八	八五	一五五	八幡濱港及近海	一五	五〇
一三六	備讚瀨戶東部	一五	八五	一五六	紀州大島至鹿兒島海灣	一六	五〇
一三七甲	全	一五	八五	一五七	七尾灣	一九	八五
一三七乙	西部	一五	八五	一五八			

四

一五九	高山岬至三國港	一九	八五	一八〇	九州	二二	八五
一六〇	三國港及敦賀灣	一九	二五	一八一	油津及外浦	二二	五〇
一六一	經ヶ岬至常神崎	一九	八五	一八二甲	鹿兒島海灣口至奄美大島	二二	八五
一六二	日本海西部	一九	八五	一八二乙	奄美大島至沖繩島	二二	八五
一六三	柳瀨戶至猫瀨戶	一六	五〇	一八三	山村灣及龜津泊地	二二	五〇
一六四	笠戶浦	一六	五〇	一八四	猪之串及米水津壘	二二	五〇
一六五	伊萬里灣口至生月瀨戶	二一	八五	一八五	有明灣	二二	五〇
一六六	伊萬里灣附近	二一	八五	一八六	伊萬里外灣	二二	五〇
一六七	二見灣及附近	一九	五〇	一八七	九州西北部(長崎至對馬)	二三	八五
一六八	嚴原及阿須港	二一	五〇	一八八	唐津灣	二三	五〇
一六九	島原海灣	二一	八五	一八九	九州南部(牛深至折生迫)	二三	八五
一七〇	八代海北部	二一	五〇	一九〇	福岡灣	二三	五〇
一七一	若松港	二一	五〇	一九一	九州東岸諸分圖	二三	五〇
一七二	三池港及泊地	二一	五〇	一九二	九州西岸諸分圖	二三	八五
一七三	對馬全島	二一	八五	一九三	平戶瀨戶	二三	五〇
一七四	八代海	二一	八五	一九四	三角港附近	二三	五〇
一七五	泉浦及西泊灣	二一	二五	一九五	呼子港及附近	二三	五〇
一七六	對馬諸港	二二	二五	一九六	下關海峽至釜山港	二三	八五
一七七	壹岐島	二二	八五	一九七	長崎港	二四	五〇
一七八	長島海峽	二二	八五	一九八	伊萬里外灣至長崎港口	二四	八五
一七九	九州北部(下關海峽至平戶瀨戶)	二二	八五	一九九	船浮港	二四	五〇

五

番號	圖名	頁數	定價	番號	圖名	頁數	定價
二〇〇	牛深港及附近	二四	五〇	二二〇	卑南至花蓮港	二六	八五
二〇一	下關海峽西口	二四	五〇	二二一	鹿兒島海灣	二六	八五
二〇二	假屋港	二四	二五	二二二	沖繩島南部	二六	八五
二〇三	長崎港口之津	二四	五〇	二二三	石垣泊地	二六	五〇
二〇四	寺島水道	二四	五〇	二二四	奄美大島	二六	八五
二〇五	長崎至山東高角	二四	八五	二二五	沖繩群島	二六	八五
二〇六	天草列島及八代海	二四	八五	二二六	運天港	二六	五〇
二〇七	阿久根至枕崎	二四	八五	二二七	八單列島	二六	五〇
二〇八	柳之瀬戸附近	二四	五〇	二二八	伊平屋列島南部	二六	五〇
二〇九	中飯浦及附近	二五	五〇	二二九	基隆港	二六	五〇
二一〇	長崎至厦門	二五	八五	二三〇	花蓮港至三貂角	二七	八五
二一一	淡水港及後壠泊地	二五	五〇	二三一	臺灣全島	二七	八五
二一二	舊港泊地及中港泊地	二五	二五	二三二	火燒島至紅頭嶼諸分圖	二七	五〇
二一三	大立島至甌列島	二五	八五	二三三	舊港泊地至海口泊地	二七	八五
二一四	鹿兒島港及附近	二五	五〇	二三四	澎湖列島	二七	八五
二一五	平戶島南部及附近	二五	八五	二三五	澎湖水道	二七	八五
二一六	南西諸島諸分圖第一	二五	八五	二三六	慶長間海峽	二七	五〇
二一七	五島列島諸分圖	二五	五〇	二三七	久米島南部	二七	五〇
二一八	南西諸島諸分圖第二	二五	五〇	二三八	臺灣東岸諸分圖	二七	五〇
二一九	鳳鼻頭至枋寮	二六	五〇	二三九			

二四〇	瀬底錨地	二七	五〇	二五八	ホストク灣	三六	五〇
二四一	狩俣錨地	二七	五〇	二五九	樺太北部諸分圖	三六	八五
二四二	大浦灣	二七	五〇	二六〇	チカヤ港	三六	五〇
二四三	那霸港	二七	五〇	二六一	堪察加東岸北部諸錨地	三六	五〇
二四四	臺灣島及海峽	二八	八五	二六二甲	樺太南部	三六	八五
二四五	臺灣西岸諸分圖第一	二八	五〇	二六二乙	全 北部	三六	八五
二四六	全 第二	二八	五〇	二六三	アムール灣附近	三六	八五
二四七	全 第三	二八	五〇	二六四	セント、ウラジミル灣	三六	五〇
二四八	三貂角至舊港泊地	二八	八五	二六五	シヨウウフ灣	三七	五〇
二四九	車城泊地	二八	二五	二六六	日本海峽至東ホス	三七	八五
二五〇甲	鶯鑾鼻至卑南	二八	八五	二六七	ホラス海峽西口	三七	八五
二五〇乙	打狗至鶯鑾鼻	二八	八五	二六八	烏蘇里灣	三七	八五
二五一	オコツク海	三五	八五	二六九	浦羅斯德港	三七	八五
二五二甲	黑龍江第一	三五	八五	二七〇	露領沿海州諸分圖第一	三七	五〇
二五二乙	全 第二	三五	八五	二七一	全 第二	三七	五〇
二五三	韃靼海灣北部	三五	八五	二七二	スツレローク灣	三七	八五
二五四甲	全 南部	三五	八五	二七三	至アメリカ灣	三七	八五
二五四乙	アメリカ灣	三五	八五	二七四	エキスベグシヨン灣	三七	五〇
二五五	間宮海峽及黑龍江口	三五	八五	二七五	及ノブゴロド灣	三八	八五
二五六	斯拉ビアンスキ	三六	五〇	二七六	ホボトニ岬	三八	八五
二五七	灣及シシミ灣	三六	五〇	二七七	至モソロバ角	三八	八五
					洛山灣至ウスベニヤ灣	三八	八五

番號	圖名	頁數	定價	番號	圖名	頁數	定價
二七八	アバチヤ灣	三八	五〇	二九八	オゼルニ岬至カラガ港	四〇	八五
二七九	アバチヤ外灣	三八	五〇	二九九	ガコツク海北部	四〇	八五
二八〇	東ボスボラス海峽	三八	八五	三〇〇	コマンドルススキー列島	四〇	八五
二八一	樺太東岸諸分圖第三	三八	五〇	三〇一	朝鮮	三〇	八五
二八二	露領沿海州諸錨地	三八	五〇	三〇二	朝鮮叢島南部	三〇	八五
二八三	ペーリリシク海	三八	五〇	三〇三	三島至大黒山群島	三〇	八五
二八四	ナチキンスキー岬	三九	八五	三〇四	朝鮮南東岸及對馬	三〇	八五
二八五	至アナヅイリ灣	三九	八五	三〇五	釜山港至竹邊灣	三〇	八五
二八六	ルボツカ岬至スト	三九	八五	三〇六	竹邊灣至水源端	三〇	八五
二八七	堪察加半島	三九	八五	三〇七	水源端至咸興灣	三〇	八五
二八八	オコツク海諸分圖	三九	五〇	三〇八	咸興灣至舞水端	三〇	八五
二八九	エイリネア灣	三九	五〇	三〇九	舞水端至豆滿江	三〇	八五
二九〇	堪察加東岸諸分圖	三九	五〇	三一〇	永興灣	三〇	五〇
二九一	樺太東岸諸分圖第一	三九	八五	三一〇	元山津及西湖津	三〇	五〇
二九二	大泊泊地	三九	五〇	三一〇	釜山港	三〇	八五
二九三	亞庭灣諸分圖	四〇	五〇	三一三	退潮浦及附近	三一	五〇
二九四	樺太西岸諸分圖第一	四〇	五〇	三一四	朝鮮東岸北部諸分圖第一	三一	五〇
二九五	全 第二	四〇	八五	三一五	全 第二	三一	五〇
二九六	眞岡港及幌泊泊地	四〇	五〇	三一六	全 第三	三一	五〇
二九七	樺太東岸諸分圖第二	四〇	五〇	三一七		三一	五〇

番號	圖名	頁數	定價	番號	圖名	頁數	定價
三一八	全 第四	三一	五〇	三三九	水浦港及附近	三二	八五
三一九	咸興灣	三一	五〇	三四〇	珍島東部至長直路	三二	八五
三二〇	朝鮮東岸諸錨地	三一	五〇	三四一	孟骨群島至珍島西部	三三	五〇
三二一	濟州島諸錨地	三一	五〇	三四二	小乳巖角至鴨綠江口	三三	八五
三二二	仁川港	三一	二五	三四三			
三二三	仁川港及近海	三二	八五	三四四			
三二四	漢江近海	三二	八五	三四五			
三二五	牙山錨地及附近	三一	五〇	三四六			
三二六	仁川港及近海	三二	八五	三四七	大同江	三三	一三〇
三二七	三島近海	三二	八五	三四八	多獅島錨地	三三	五〇
三二八	沙長浦	三二	八五	三四九	鴨綠江	三三	八五
三二九	牛島及附近	三二	五〇	三五〇	澳門至大星巖	四九	八五
三三〇	所安港	三二	五〇	三五一	揚子江(夔州府至重慶府)	四二	八五
三三一	群山浦及附近	三二	五〇	三五二	遼河第一(河口至田庄臺)	四二	八五
三三二	大黒山群島至格列飛列島	三二	八五	三五三	全 第二(營口至三叉河)	四二	五〇
三三三	古群山群島	三二	八五	三五四	全 第三(三叉河至懷子臥)	四二	五〇
三三四	羅州群島北部附近	三二	八五	三五五	大清河至山海關	四二	八五
三三五	大潭灣	四九	五〇	三五六	金州灣至復州灣	四二	八五
三三六				三五七	旅順港及近海	四二	五〇
三三七				三五八	紅石嘴至遼河口	四二	八五
三三八				三五九			

番號	圖名	頁數	定價	番號	圖名	頁數	定價
三六〇	出島至芝罘圓崖	四二	八五	三八〇	香港至遼東海灣	四四	八五
三六一	龍門港	四三	五〇	三八一	支那海	四四	八五
三六二	旅順港	四三	五〇	三八二			
三六三	遼東半島及附近	四三	八五	三八三			
三六四	威海衛及附近	四三	八五	三八四			
三六五	大孤山泊地	四三	五〇	三八五	上海港	四四	八五
三六六	威海衛錨地	四三	八五	三八六	長塗港及附近	四九	五〇
三六七	バイアス灣	四九	五〇	三八七	石島灣及附近	四四	五〇
三六八	三都澳南部	四九	八五	三八八			
三六九	關東半島及附近	四三	一三〇	三八九	裏長山列島近海	四四	八五
三七〇	山東省沿岸諸分圖	四三	五〇	三九〇	ソルントン港	四四	五〇
三七一	膠州灣至萊州灣	四三	八五	三九一	黃海北部及渤海	四四	八五
三七二	石島灣至山東高角	四三	八五	三九二			
三七三	鳥嘴頭至石島灣	四三	一三〇	三九三			
三七四	裡島灣至出島	四三	八五	三九四			
三七五	龍口港	四四	五〇	三九五	大連灣	四四	八五
三七六	腰島岬至鳥嘴頭	四四	八五	三九六	直隸海峽	四四	五〇
三七七	秦皇島近海	四四	五〇	三九七	崇明島南側	四五	八五
三七八				三九八	狼山灣及附近	四五	八五
三七九	膠州灣	四四	八五	三九九			

四〇〇	吳淞江及附近	四五	八五	四一九	香港西部	五一	八五
四〇一	吳淞江一名黃浦	四五	一三〇	四二〇	香港島	五一	八五
四〇二	閩江	四九	八五	四二一	香港附近	五一	八五
四〇三	碣石灣	四九	五〇	四二二	香港	五一	八五
四〇四	ト口港及附近諸錨地	四九	八五	四二三	珠江一名廣東河及西部支流	五一	一三〇
四〇五	ロンク港及附近	四九	八五	四二四	珠江一名廣東河第二	五一	八五
四〇六	金星門港	四九	五〇	四二五	(龍穴嘴至タイガ島)	五一	八五
四〇七	東引至温州灣	四九	八五	四二六	全 タイガ島至セコンド、パー塔	五一	八五
四〇八	三洲灣	五〇	五〇	四二七	全 (セコント、パー塔至黃埔及長山島)	五一	八五
四〇九	灣竹洲至ブラザース角	五〇	一三〇	四二八	全 (黃埔水道及長山島至廣東)	五一	八五
四一〇	西江第三(硯廠至梧州府)	五〇	八五	四二九	全 (スターリンガ灣及附近)	五一	一三〇
四一一	北江(三水至韶州府)	五〇	八五	四三〇	全 (白河一名北京河第一)	五一	一三〇
四一二	西江第一(三洲至硯廠)	五〇	八五	四三一	全 (河口至葛沽)	五一	八五
四一三	黃埔至廣東第一	五〇	八五	四三二	全 (葛沽至天津)	五一	八五
四一四	全 第二	五〇	八五	四三三	全 (天津至通州)	五一	八五
四一五	廣東港	五〇	八五	四三四	全 (通州至北京)	五一	八五
四一六	珠江三角洲	五〇	八五	四三五	全 (香港至大鵬灣)	五一	八五
四一七	南了東水道	五〇	八五	四三六	大鵬灣	五一	八五
四一八	アバーティーン港	五〇	八五	四三七	廈門內港	五一	八五
四一九	三都澳附近	五一	八五		廈門外港	五一	八五
四一九甲	香港東部	五一	八五		廈門港及附近	五一	八五

番號	圖名	頁數	定價	番號	圖名	頁數	定價
四三八	シエルトー港及ロッキー港	五二	八五	四五七	定海港及附近	五三	五〇
四三九	温州灣至蕙山列島	五二	八五	四五八			
四四〇	馬尾至福州府	五二	五〇	四五九			
四四一甲	蕙山列島至揚子江	四五	八五	四六〇	パラセル群島	五六	五〇
四四一乙	杭州灣	五二	二五	四六一			
四四二	蕙山列島至象山浦	五二	五〇	四六二	キン、ホン港(一名シナイ港、フエ河口)	五六	五〇
四四三	兄弟嶼至烏坵嶼	五二	八五	四六三	銅山港及浮頭灣	五三	五〇
四四四	甬江附近	五二	八五	四六四	支那東岸諸分圖	五三	八五
四四五	温州港及附近	五三	八五	四六五	支那海岸諸錨地	五三	八五
四四六	烏坵嶼至東引	五三	八五	四六六	泉州港	五三	五〇
四四七	羅星島錨地及附近	五三	五〇	四六七	圍頭及深滬灣	五四	五〇
四四八	海壇海峽	五三	八五	四六八	フエン灣及ク、モン港	五四	五〇
四四九	海壇海峽狹部	五三	八五	四六九	香港至兄弟嶼	五四	一三〇
四五〇	紅日、ラックゲッド、二島間之水道	五三	五〇	四七〇			
四五一	支那海諸礁	五六	八五	四七一	象山浦至甬江	五四	八五
四五二	海南島南岸諸港灣	五六	五〇	四七二	象山浦	五四	五〇
四五三	海口灣	五六	五〇	四七三	三門灣及石浦港	五四	五〇
四五四	海南海峽	五六	一三〇	四七四	南澳島	五四	五〇
四五五	クールベール港附近	五六	八五	四七五	汕頭港	五四	八五
四五六	チャム島	五六	五〇	四七六			

四七七	沙埕港	五四	五〇	四九八	漢水漢口至安陸府	四六	五〇
四七八		七八	八五	四九九	漢口	四六	八五
四七九	リオ海峽	七八	五〇	五〇〇	揚子江諸分圖第一	四六	八五
四八〇	新嘉坡至チオマン島	七八	五〇	五〇一	全 第二	四六	五〇
四八一	新嘉坡海峽	七八	一三〇	五〇二	全 第三	四六	五〇
四八二	ツリヤン、スギ及チヨムホル諸海峽	七八	五〇	五〇三	全 第四	四六	八五
四八三	ペラク河附近	七八	五〇	五〇四	全 第五	四七	五〇
四八四	ヂンヂン諸島及水道	七八	八五	五〇五	鄱陽湖	四七	八五
四八五		七八	五〇	五〇六	湘江第一(岳州府至灣河口)	四七	八五
四八六	九江及附近	七八	五〇	五〇七	全 第二灣河口至馬家河	四七	八五
四八七	プタン群島至ベララ島	七八	一三〇	五〇八	沅江第一(臨澧口至沅江)	四七	八五
四八八	揚子江口	四五	八五	五〇九	全 第二沅江至常德	四七	八五
四八九	揚子江口附近	四五	八五	五一〇	湘江諸分圖	四七	五〇
四九〇	揚子江口附近	四五	八五	五一一	洞庭湖及湘江	四七	八五
四九一	揚子江口南方近海諸分圖	五四	八五	五一二	沅江第三(南嘴至接港口)	四七	八五
四九二		五四	八五	五一三	サンデー島至南嘴	四七	八五
四九三	揚子江(上海至南京)	四六	八五	五一四	岳州至南嘴	四七	八五
四九四	全 (南京至東流)	四六	八五	五一五			
四九五	全 (東流至漢口)	四六	八五	五一六			
四九六	全 (漢口至コンプトン直路)	四六	八五	五一七	ウルガン灣	六三	五〇
四九七	全 (岳州府至夔州府)	四六	八五	五一八	セント、ボールス灣至エマーゼンシー角	六三	八五

番號	圖名	頁數	定價	番號	圖名	頁數	定價
五一九	スビック港及シラングイン港	六三	五〇	五三七	パナン至モツオ島	六三	八五
五二〇	電白港至澳門	五五	八五	五三八	サンダカン港	七三	八五
五二一	支那海北部西區	五五	八五	五三九	チラムタ港至ツラデンギ角	六三	八五
五二二	支那海北部西區	五五	八五	五四〇	シラム港	七三	八五
五二四	支那海北部西區	五五	八五	五四一	ガヤ灣至サンダカン港	七三	八五
五二五	支那海北部西區	五五	八五	五四二	タガナク島	七三	八五
五二六	支那海北部西區	五五	八五	五四三	タウタウ島	七三	八五
五二七	支那海北部西區	五五	八五	五四四	ガヤ灣至サンダカン港	七三	八五
五二八	支那海北部西區	五五	八五	五四五	タウタウ島	七三	八五
五二九	支那海北部西區	五五	八五	五四六	シエツセルトン港	七三	八五
五三〇	支那海北部西區	五五	八五	五四七	シエツセルトン港	七三	八五
五三一	支那海北部西區	五五	八五	五四八	シエツセルトン港	七三	八五
五三二	支那海北部西區	五五	八五	五四九	シエツセルトン港	七三	八五
五三三	支那海北部西區	五五	八五	五五〇	シエツセルトン港	七三	八五
五三四	支那海北部西區	五五	八五	五五一	シエツセルトン港	七三	八五
五三五	支那海北部西區	五五	八五	五五二	シエツセルトン港	七三	八五
五三六	支那海北部西區	五五	八五	五五三	シエツセルトン港	七三	八五

番號	圖名	頁數	定價	番號	圖名	頁數	定價
五五七	ランカヤン至サンダカン港	七四	一三〇	五七八	パユンガ角至ダツ角	七六	八五
五五八	ランカヤン至サンダカン港	七四	一三〇	五七九	北ナツナ諸島	七六	一三〇
五五九	ランカヤン至サンダカン港	七四	一三〇	五八〇	アナムバ列島北東群島	七六	八五
五六〇	ランカヤン至サンダカン港	七四	一三〇	五八一	アナムバ列島	七六	八五
五六一	ランカヤン至サンダカン港	七四	一三〇	五八二	シブコ灣北西部	七六	一三〇
五六二	ランカヤン至サンダカン港	七四	一三〇	五八三	シブコ灣北西部	七六	一三〇
五六三	ランカヤン至サンダカン港	七四	一三〇	五八四	シブコ灣北西部	七六	一三〇
五六四	ランカヤン至サンダカン港	七四	一三〇	五八五	シブコ灣北西部	七六	一三〇
五六五	ランカヤン至サンダカン港	七四	一三〇	五八六	シブコ灣北西部	七六	一三〇
五六六	ランカヤン至サンダカン港	七四	一三〇	五八七	シブコ灣北西部	七六	一三〇
五六七	ランカヤン至サンダカン港	七四	一三〇	五八八	シブコ灣北西部	七六	一三〇
五六八	ランカヤン至サンダカン港	七四	一三〇	五八九	シブコ灣北西部	七六	一三〇
五六九	ランカヤン至サンダカン港	七四	一三〇	五九〇	シブコ灣北西部	七六	一三〇
五七〇	ランカヤン至サンダカン港	七四	一三〇	五九一	シブコ灣北西部	七六	一三〇
五七一	ランカヤン至サンダカン港	七四	一三〇	五九二	シブコ灣北西部	七六	一三〇
五七二	ランカヤン至サンダカン港	七四	一三〇	五九三	シブコ灣北西部	七六	一三〇
五七三	ランカヤン至サンダカン港	七四	一三〇	五九四	シブコ灣北西部	七六	一三〇
五七四	ランカヤン至サンダカン港	七四	一三〇	五九五	シブコ灣北西部	七六	一三〇
五七五	ランカヤン至サンダカン港	七四	一三〇	五九六	シブコ灣北西部	七六	一三〇
五七六	ランカヤン至サンダカン港	七四	一三〇	五九七	シブコ灣北西部	七六	一三〇
五七七	ランカヤン至サンダカン港	七四	一三〇	五九八	シブコ灣北西部	七六	一三〇

番號	圖名	頁數	定價	番號	圖名	頁數	定價
五九九	マサン角至イ ンドラプラ角	八二	八五	六一八	アチエー頭至ダ イアモンド角	七九	八五
六〇〇	蘇麻答臘西岸諸錨地	八二	五〇	六一九	角至ベララ島	七九	五〇
六〇一	スマトラ北西岸諸分圖	八三	八五	六二〇	麻刺加海峽	七九	八五
六〇二	スマトラ西岸第一(アチ エー頭至チンクク灣)	八三	八五	六二一	麻刺加海峽諸錨地	七九	五〇
六〇三	全 クク灣至サンダ海峽	八三	八五	六二二	ラチャド角至新嘉坡	七九	一三〇
六〇四	スマトラ西岸錨地諸分圖	八四	五〇	六二三	ヒラミッド淺	七九	五〇
六〇五	スマトラ西岸諸錨地第二	八四	五〇	六二四	灘至ベサル島	六〇	八五
六〇六	スマトラ西岸諸錨地第二	八四	五〇	六二五	新嘉坡近海	六〇	八五
六〇七	スマトラ諸分圖	八四	五〇	六二六	新嘉坡泊地	八〇	八五
六〇八	スマトラ南岸諸分圖	八四	五〇	六二七	ケツメル港(新港)	八〇	八五
六〇九	東叢島西部西區	八四	八五	六二八	新嘉坡本海峽	八〇	五〇
六一〇	シヤバ沿岸諸分圖	八五	五〇	六二九	スマトラ、リンガ及シン ケブ諸島間諸水道	八〇	八五
六一一	バタビア泊地	八五	八五	六三〇	スマトラ東岸諸分圖	八〇	五〇
六一二	シヤバ北岸諸分圖	八五	八五	六三一	アル灣	八〇	五〇
六一三	シヤバ南岸諸分圖	八五	八五	六三二	クラン海峽北口附近	八〇	五〇
六一四	シロロ島諸錨地	六三	五〇	六三三	スウェッテンナム港	八〇	八五
六一五	東叢島西部東區	八五	八五	六三四	クラン海峽及附近	八〇	八五
六一六				六三五	ベララ島至ラチャド岬	八〇	一三〇
六一七				六三七	ヘナン港及附近	八〇	八五

六三八	ハナン港	八一	五〇	六五九	全 第五	六五	八五
六三九	呂宋島北部	六四	一三〇	六六〇	イロイロ海峽	六六	八五
六四〇	巴旦列島	六四	五〇	六六一	菲律賓諸島諸港第七	六六	五〇
六四一	馬尼刺灣	六四	八五	六六二	全 第八	六六	五〇
六四二	馬尼刺及カビテ錨地	六四	五〇	六六三	菲律賓諸島諸錨地第一	六六	五〇
六四三	サンタ、グルーズ港	六四	五〇	六六四	全 第二	六六	五〇
六四四	呂宋島南東岸諸分圖	六四	五〇	六六五	セブ港及附近	六六	八五
六四五	呂宋島西岸諸錨地	六四	五〇	六六六	ダナオ河及附近	六六	五〇
六四六	呂宋島北西岸諸分圖	六四	五〇	六六七	ルセナ錨地、パグビラオ 灣及ラグイマンク港	六七	五〇
六四七	菲律賓諸島諸港第一	六五	五〇	六六八	ミンダナオ北岸諸分圖	六七	八五
六四八	全 第二	六五	五〇	六六九	菲律賓諸島及近海	六七	八五
六四九	全 第三	六五	五〇	六七〇	セミララ、イリン 及アマホロン島	六七	八五
六五〇	全 第四	六五	五〇	六七一	ニン灣及マンダオン港	六七	五〇
六五一		六四	五〇	六七二	ミンダナオ及セ	六七	五〇
六五二		六四	五〇	六七三	レベス間諸錨地	六七	五〇
六五三		六四	五〇	六七四	サン、ベルナルチノ海 峽及ミンドロ海峽間	六七	八五
六五四		六四	五〇	六七五	セレベス海東部	六七	八五
六五五		六五	五〇	六七六	セレベス島北部略測諸分圖	六八	五〇
六五六		六五	五〇	六七七	ホルネオ及ニュー	六八	五〇
六五七		六五	八五	六七八	ギニー間諸分圖	六八	五〇
六五八		六五	五〇	六七九	セレベス東岸諸錨地	六九	八五
					フルーミンドロ海東部	六九	八五
					東叢島東部西區	六九	八五

番號	圖名	頁數	定價	番號	圖名	頁數	定價
六八〇	東叢島東部東區	六九	八五	六九九	マリングケ島諸分圖	七〇	五〇
六八一	サン、ベドロ灣至	六九	八五	七〇〇	マシシロク港、マタル	七一	五〇
六八二	モツオ島至ルツノ角	六九	五〇	七〇一	ビ港及パラウイゲ灣	七一	五〇
六八三	プシヤダ灣	六九	五〇	七〇二			
六八四	ルツノ角至ドンド角	六九	八五	七〇三	フアン、ラン灣	五七	八五
六八五	スル叢島	六九	八五	七〇四	至安南海灣	五七	八五
六八六	スル叢島諸港	六九	五〇	七〇五	柴棍河至カム、ラン灣	五七	八五
六八七	リアカン諸島至ナロ灣	六九	八五	七〇六	キ、キク灣及附近沿岸	五七	五〇
六八八	ヅマンキラス灣	六九	五〇	七〇七	フアン、ラン灣	五七	五〇
六八九	マカツサル海峽北部	七〇	八五	七〇八			
六九〇	△ルシエラゴス灣	七〇	五〇	七〇九	安南海灣	五七	八五
六九一	ハルセイ港	七〇	五〇	七一〇	チエン、ムン至トラ、コ島	五八	八五
六九二		七〇	五〇	七一一			
六九三	パタン島至サン、ベルナルデノ	七〇	八五	七一二	安南沿岸諸分圖	五八	五〇
六九四	島及ヒマガアン灣至イナモク	七〇	八五	七一三	ラク河至カオ、タオ諸島	五八	八五
六九五	リアン灣附近	七〇	八五	七一四			
六九六	ホリナガ港及附近	七〇	八五	七一五	カムラン灣及ブンロ灣	五八	五〇
六九七	スール叢島及	七〇	八五	七一六	カム、ラン灣	五八	五〇
六九八	ホルネオ北東岸	七〇	八五	七一七			
六九九	菲律賓諸島諸分圖第三	七〇	八五	七一八			
七〇〇	セサジャプ及ア	七〇	八五				
七〇一	ルンガン河	七〇	八五				

七一九	柴棍河一名ドン、ナイ河	五八	八五	七三九	コー、シチャン港	六一	五〇
七二〇	マクレスフィールド堆	五八	二五	七四〇	ラコン泊地至タネ角	六一	八五
七二一				七四一	カパス島至ラコン泊地	六一	八五
七二二				七四二	盤谷港	六一	五〇
七二三				七四三	トロン島及カムプト附近	六一	八五
七二四				七四四	馬來半島東岸諸分圖	六一	五〇
七二五				七四五	プケト港	六一	二五
七二六				七四六	暹羅海灣諸港泊地	六一	五〇
七二七	ハイフオン附近	五八	八五	七四七			
七二八				七四八	ジャバ島西部	八五	一三〇
七二九	プロ、コンドル群島	六〇	五〇	七四九			
七三〇				七五〇			
七三一	暹羅海灣第一(タネ	六〇	五〇	七五一	マラムパヤ浦	七一	八五
七三二	角至クツト島)	六〇	八五	七五二	パラワン島	七一	八五
七三三	全島至リアント岬)	六〇	八五	七五三	マラヌット灣及ナコダ灣	七一	二五
七三四	全島至クツト島)	六〇	八五	七五四			
七三五	全島至オビ島)	六〇	八五	七五五			
七三六	暹羅海灣諸分圖	六一	五〇	七五六	プリンセサ港	七一	五〇
七三七	暹羅海灣	六一	八五	七五七			
七三八	盤谷河一名湄南河	六一	八五	七五八			
				七五九			

番號	圖名	頁數	定價	番號	圖名	頁數	定價
七六〇	パッセイン河至バナン島	八七	八五	七七八	タホイ河	八八	八五
七六一	コロンジ島至ホ	八七	一三〇	七七九	ヒンゼ灣	八八	八五
七六二	ワイト角	八七	一三〇	七八〇	ベンチンク海峡	八九	五〇
七六三	ラングーン河及附近	八七	一三〇	七八一			
七六四	イラワヂ河第一(河口至)	八七	八五	七八二			
七六五	全 第二(プロ)	八七	八五	七八三			
七六六	メ至エアンダ(ボ)	八七	八五	七八四			
七六七	モールメーン河及附近	八七	八五	七八五			
七六八	モールメーン港	八七	五〇	七八六			
七六九	エー河附近	八七	八五	七八七			
七七〇	ホワイト角至メルギ	八七	八五	七八八			
七七一	ピグ島至南モスコス列島	八八	八五	七八九			
七七二甲	メルギ叢島北部	八八	八五	七九〇			
七七二乙	全 南部	八八	八五	七九一			
七七三	メルギ港附近	八八	八五	七九二			
七七四	メルギ港	八八	八五	七九三			
七七五	ヘースチンガス港	八八	五〇	七九四			
七七六	及附近諸島	八八	八五	七九五			
七七七	サエル島至麻刺加海	八八	八五	七九六			
七七七	峽西口ランカウイ島	八八	八五	七九七			
七七七	モールメーン河至エー河	八八	八五				

七九八	太平洋西北部	一一	八五	八一九			
七九九	太平洋西南部	一一	八五	八二〇			
八〇〇	濠洲北部及附近諸島諸海	一一	八五	八二二			
八〇一	ソロモン諸島至エリス諸島	九二	八五	八二三			
八〇二	及ニューヘブリヂス諸島	九二	八五	八二四			
八〇三	及ニューカレドニア	九二	八五	八二五			
八〇四	マリアナ一系ラドローン諸島	九〇	八五	八二六			
八〇五	カロリン諸島	九〇	八五	八二七			
八〇六	マーシャル諸島	九〇	八五	八二八			
八〇七	コラル海及クレート	九二	八五	八二九			
八〇八	マリアー諸礁	九二	八五	八三〇			
八〇九	ソロモン諸島	九二	八五	八三一			
八一〇	アドミラルチー及ハーミット諸島	九二	五〇	八三二			
八一二	ガゼル半島及セントジョージ水道	九二	八五	八三三			
八一三	ニューギネア北東岸及アーカンビ	九二	八五	八三四			
八一四	イル、ニューブリテン、ニューア	九二	八五	八三五			
八一五	イルランド、アドラミルチー諸島	九二	八五	八三六			
八一六	及諸離礁	九二	八五	八三七			
八一七				八三八			
八一八				八三九			

八八〇
八八一
八八二
八八三
八八四
八八五
八八六
八八七
八八八
八八九
八九〇
八九一
八九二
八九三
八九四
八九五
八九六
八九七
八九八
八九九
九〇〇

九〇一
九〇二
九〇三
九〇四
九〇五
九〇六
九〇七
九〇八
九〇九
九一〇
九一一
九一二
九一三
九一四
九一五
九一六
九一七
九一八
九一九
九二〇
九二一

一一三


八四〇
八四一
八四二
八四三
八四四
八四五
八四六
八四七
八四八
八四九
八五〇
八五一
八五二
八五三
八五四
八五五
八五六
八五七
八五八
八五九

八六〇
八六一
八六二
八六三
八六四
八六五
八六六
八六七
八六八
八六九
八七〇
八七一
八七二
八七三
八七四
八七五
八七六
八七七
八七八
八七九

一一二

番號	圖名	頁數	定價	番號	圖名	頁數	定價
一〇五一	打狗港	二八	五〇	一一〇二	打狗港	二八	五〇
一〇五二	沖繩島至臺灣	二八	八五	一一〇三	沖繩島至臺灣	二八	八五
一〇五三	宮古島至石垣島	二八	八五	一一〇四	宮古島至石垣島	二八	八五
一〇五四	師崎水道	一一	五〇	一一〇五	宮古列島	二九	八五
一〇五五	名古屋港	一一	五〇	一一〇六	八重山列島	二九	八五
一〇五六				一一〇七	石垣島至三貂角	二九	八五
一〇五七				一一〇八	大瀨崎至濟州島	二九	八五
一〇五八				一一〇九			
一〇五九				一一一〇			
一〇六〇	東京海灣北部	一一	八五	一一五一	釜山港至馬山浦	三三	八五
一一〇一	三厩錨地	一九	五〇	一一五二	巨濟島近海	三三	八五
一一五二	津輕海峽及陸奥海灣諸港泊地	一九	八五	一一五三	南海島及附近	三三	八五
				一一五四	麗水半島及附近	三三	八五
				一一五五	得根灣及附近	三三	八五
				一二五六	時牙海及附近	三三	五〇
				一二五七	牛耳群島及附近	三三	五〇
				一二五八	濟州海峽	三三	八五
				一二五九	大黑山群島	三四	五〇
一二〇一	山川港及附近	二八	五〇	一二六〇			

一三〇一	愛郎岬至松村川	四一	八五	二〇〇一	太平洋北東部	九一	八五
一三〇二				二〇〇二	エンダーベリー島至クリスマス島	九二	八五
一三〇三				二〇〇三	ギルバート諸島キンクスミル群島	九三	八五
一三〇四				二〇〇四			
一三〇五				二〇〇五	フィジー諸島至サモア諸島	九三	八五
一四五二	急水門至ボカ、マイギリス(北區)	五五	八五	三〇〇一	天圖	九五	二〇
一四五三	急水門至ボカ、マイギリス(南區)	五五	一三〇	三〇〇二	世界全圖	九五	二〇
一四五四				三〇〇三	地磁氣水平力圖	九五	三五
一四五五				三〇〇四	地磁氣傾差圖	九五	三五
				三〇〇五	世界磁針偏差圖	九五	三五
				三〇〇六	北太平洋大圈航法圖	九五	六五
				三〇〇七	太平洋航跡圖	九五	六五
一六〇一	ベルテ、アイランド水道	七一	八五	三〇〇八	揚子江本支流總圖	九五	六五
一六〇二	ベルテ、アイランド水道至プーリア	七一	八五	三〇〇九	地磁氣垂直力圖	九五	三五
一六〇三	プーリア至サン、ベルナルデノ	七一	八五	三〇一〇	水路部刊行海軍海圖式	九五	五〇
一六〇四	海峽	七一	八五	三〇一一	海圖索引 第一	九六	一〇
一六〇五				三〇一二	海圖索引 第二	九六	一〇
				三〇一三	海圖索引 第三	九六	一〇




水路圖誌目錄

總圖

番號	圖名	尺度	刊行年月	大改正年月	再版年月	圖積	定價
一	日本總部及附近諸海	〇、七〇	四〇、三	四四、二	四三、一	全	八五
二	日本中部及朝鮮	二、二八	三九、三	四二、一		全	八五
八〇〇	太平洋西北部	〇、六	大正三、八			全	八五
八〇一	太平洋南西部	〇、六	大正三、八			全	八五
八〇二	濠洲北部及附近諸島諸海	一、〇	大正五、三			全	八五
二〇〇一	太平洋北東部	〇、六	大正四、五			全	八五

總圖

一



番號	圖名	頁數	定價	番號	圖名	頁數	定價
三〇二二	全 第四	九六	一〇				
三〇二一	全 第五	九六	一〇				
三〇二〇	全 第六	九六	一〇				
三〇一四	世界電信線路圖第一	九六	六五				
三〇一四甲	世界電信線路圖第二	九六	六五				
三〇一四乙	世界電信線路圖第三	九六	六五				
三〇一五丙	世界汽船航路圖	九六	一五〇				
三〇一六	刊行水路誌索引圖	九六	五				
三〇一七	サムナー氏經緯度法用圖	九七	二五				
三〇一八	航海用圖	九七	二五				
三〇一九	方位投錯及運動用圖	九七	三〇				
三〇二〇	印度洋及太平洋西部磁針偏差圖	九七	六五				
三〇二一	太平洋東部磁針偏差圖	九七	六五				
三〇二二	日本近海磁針偏差圖	九七	六五				
三〇二三							
三〇二四							
三〇二五							
三〇二六							

二八

北洲、千島列島

北洲、千島列島 (關係水路誌 日本水路誌第五卷)

番號	圖名	尺度	刊行年月	大改正年月	再版年月	圖積	定價
三	北洲 附載 擇捉島及國後島	四、九四*	四二、九	四五、五		全	八五 <small>圓拾錢</small>
四	北洲及千島列島 附露領沿海州及樺太	二、一五*	三八、三	四五、五		全	八五
五	小樽港	三、一三	二七、八	四二、五		二分一	五〇
六	函館港	三、六〇	三六、二二	大正四、四		二分一	五〇
七	占守島附近	〇、四八	大正二、一〇	大正五、四		二分一	五〇
八	瑤瑤水道	一、八四	二〇、一〇	大正三、三		二分一	五〇
九	千島列島諸分圖 新知島、春季古丹島、磨勘留島、武 魯頓島、雷公計島、志林規島、得撫 島、松輪島、幸知列岩、溫爾古丹島、 宇志知島及附近諸岩、羅處和島、捨 子古丹島及越湯磨島、智理保以島、 計吐夷島、床丹灣、驕龍錨地	種々 二八、五				二分一	五〇
一〇	津輕海峽 (分圖)小泊灣、白尻灣	〇、三二	三七、一			全	八五

一二	岩內至江差 (分圖)江差錨地、瀬棚錨地、上ノ國錨地	〇、四四	三六、二			全	八五
一一	擇捉島諸分圖第一 留別灣、振別錨地、老門灣	種々	三八、三		大正元、九	二分一	五〇
一三	擇捉島諸分圖第二 藥取錨地、別飛及紗萬部錨地、內保 灣、宇多須都灣、丹根萌灣及萌消灣	種々	四三、四		四五、七	二分一	五〇
一四	室蘭港	四、〇〇	三六、一二	四五、四		二分一	五〇
一五	古釜府灣	三、九七	三七、四	大正二、六	三八、七	四分一	二五
一七	膽振灣 <small>一名內浦灣</small>	〇、五〇	三七、五		三八、七	二分一	五〇
一八	野付水道	〇、九六	二五、三	四三、八		二分一	五〇
一九	膽振灣諸分圖 虻田錨地、辨邊錨地、紋籠錨地、森 港、有珠灣	種々	大正元、一二			全	八五
二〇	擇捉島諸分圖第三 茂世路灣、紗那灣	種々	四三、四		四五、三	二分一	五〇
二二	利尻及禮文島諸錨地 香深錨地、鬼脇錨地、鷺泊灣	種々	三〇、一一			二分一	五〇
二三	北洲北岸諸錨地 網走錨地、枝幸錨地	種々	三九、四	三九、九		四分一	二五

北洲、千島列島

北洲、千島列島

番號	圖名	尺度	刊行年月	大改正年月	再版年月	圖積	定價
二三	津輕海峽諸錨地 浦元錨地、尻岸內錨地、日浦錨地	種々	四〇、四			四分一	四拾錢 二五
二五	濱中至西別 〔分圖〕花咲錨地、暮霧磯灣、根室港	〇、九六	四五、七		大正二、八	全	八五
二六	釧路至濱中 〔分圖〕釧路泊地	〇、七五	二七、五	三八、一〇		全	八五
二八	增毛至岩內 〔分圖〕增毛泊地、茅沼及茶津內、岩內錨地	〇、四四	三三、一二	三八、八		全	八五
三〇	厚岸灣	一、七一	三七、六			二分一	五〇
三一	壽都港	三、〇〇	三三、三			四分一	二五
三二	奧尻島	一、〇〇	三四、一〇			四分一	二五
三三	宗谷海峽 附 亞庭灣 〔分圖〕乳根泊地	〇、二四	四一、四	四五、五		全	八五
三四	襟裳岬至色丹島 〔分圖〕茂寄錨地	〇、一八	三八、五	大正元、二	四二、二	全	八五
三五	幌筵島附近諸分圖第一 加熊別灣、鯨灣、阿賴度島東部	種々	大正四、三		大正四、六	二分一	五〇

北洲、千島列島

三七	色丹島至紋別錨地 〔分圖〕紋別錨地	〇、一九	大正三、三			全	八五
三九	福島及福山錨地	三、六二	三五、一一			四分一	二五
四〇	北洲西岸北部諸分圖 稚內錨地、天鹽川口、船泊灣	種々	三七、七		三八、八	二分一	五〇
四一	枝幸至小樽 〔分圖〕天賣及燒尻島、羽幌泊地、鬼鹿泊地、留萌泊地、雄武泊地	〇、一九	三三、九	四二、一二		全	八五
四二	國後島及近海 〔分圖〕穴淵灣、松ヶ濱灣、斜里泊地、羅臼泊地	〇、三〇	四五、六		大正元、一一	全	八五
四三	小樽港至襟裳岬 〔分圖〕類似錨地、浦河錨地、幌泉錨地	〇、一八	三七、五	四〇、一		全	八五
四四	乳呑路泊地及斜古丹港	種々	三七、四	大正二、六		四分一	二五
四五	擇捉島	〇、三一	四三、一一	四五、二	大正二、一一	全	八五
一一一	幌筵島諸港泊地	種々	大正五、四			二分一	五〇

本洲東岸、南岸、南方諸島

番號	圖名	尺度	刊行年月	大改正年月	再版年月	圖積	定價
五四	石之卷灣至宮古港 <small>(分圖) 釜石港及大槌灣、氣仙沼灣、宮古港</small>	〇、四二	三七、一一			全	八五
五五	館山灣	二、五一	二四、一二	大正三、六		二分一	五〇
五六	陸前諸港灣 <small>野蒜灣、萩之濱港、遠島半島附近</small>	種々	三七、六			二分一	五〇
五七	犬吠埼及内浦灣	種々	三三、一一	大正四、三		二分一	五〇
五八	勝浦灣及附近	六、〇〇	三三、一二			二分一	五〇
五九	紀伊水道諸港 <small>鷹島泊地、小松島錨地、大崎灣、湯淺灣</small>	種々	二五、一一	三四、二		四分一	二五
六〇	品川灣	二、四七	二五、八	大正五、四		全	八五
六一	橫濱至浦賀	一、八三	三八、一	大正四、六		全	八五
六二	東京海灣至金華山 <small>(分圖) 平潟泊地、松島灣、小名濱灣</small>	〇、一六	二一、五	三七、一一		全	八五

六三	根岸灣	五、五〇	四一、五	大正四、五	四三、三	二分一	五〇
六四	石濱及附近	四、〇〇	三五、七			全	八五
六五	浦賀港	二、四〇	三四、七	三九、三		二分一	五〇
六六	橫濱港近海 <small>大田原</small>	四、〇〇	三一、七	大正五、一〇		二分一	五〇
六七	橫濱港	七、一〇	三七、七	大正五、一〇		二分一	五〇
六八	金田灣 <small>(分圖) 江奈港</small>	三、九五	四〇、一			二分一	五〇
七〇	伊勢海及三河灣 <small>(分圖) 師崎水道</small>	〇、五〇	二六、五	四二、一〇		全	八五
七二	金華山至津輕海峽 <small>(分圖) 鮫錨地、久慈灣、船越灣</small>	〇、一七	二一、三	三七、一〇		全	八五
七四	田邊灣	三、九七	三五、六			二分一	五〇
七五	尾鷲灣及近海 <small>(分圖) 九木浦</small>	二、〇〇	三六、五			全	八五
七六	赤石鼻至合口鼻 <small>(分圖) 錦灣</small>	二、〇〇	三六、一二			全	八五
七七	尾鷲灣至和歌浦灣 <small>(分圖) 木本泊地、御坊錨地</small>	〇、四九	三七、一一			全	八五

本洲東岸、南岸、南方諸島

本洲東岸、南岸、南方諸島

番號	圖名	尺度	刊行年月	大改正年月	再版年月	圖積	定價
七八	濱島港及近海 <small>(分圖) 追間浦</small>	二、〇〇	三六、三			全	八五 <small>即拾錢</small>
七九	的矢港	四、〇〇	大正五、七			二分一	五〇
八〇	劍崎至御前崎	〇、四六	四〇、一一	大正三、一一		全	八五
八一	御藏島至鳥島 <small>(分圖) 八丈島、神湊泊地、八重根泊地、洞輪澤泊地、青ヶ島</small>	〇、一五	大正三、一〇		大正四、九	全	八五
八二	妻良子浦及江之浦	種々	二四、一一			二分一	五〇
八三	鳥島至母島列島 <small>(分圖) 鳥島</small>	〇、一五	大正三、五		大正四、七	全	八五
八四	伊豆西岸諸港 <small>田子及安良里港、戸田港</small>	種々	二四、五	三三、七		四分一	二五
八六	小笠原群島及火山列島	〇、三〇	大正四、三		大正四、一一	二分一	五〇
八八	網代港及近海	〇、八〇	二三、七			四分一	二五
八九	清水港	三、七四	大正五、五			二分一	五〇
九〇	東京海灣 <small>(分圖) 江之島泊地</small>	〇、七五	二六、五	大正四、一一		全	八五

九一	浦賀港及近海	七、〇〇	二二、六	三四、一		二分一	五〇
九三	三崎瀬戸附近及小多和灣	種々	大正三、七			二分一	五〇
九四	四日市港	四、〇〇	四二、四		四三、四	二分一	五〇
九五	津泊地	四、〇〇	四二、五		四三、九	二分一	五〇
九六	下田港及近海 <small>(分圖) 下田港</small>	二、七〇	三九、一一			二分一	五〇
九八	和歌浦附近	二、一〇	三一、八	三三、一一		二分一	五〇
九九	紀伊諸港 <small>浦神港、周參見、錨地、大島港</small>	種々	三六、一			全	八五
一〇二	東京海灣至紀州大島	〇、一六	三七、一	大正四、二		全	八五
一〇五三	伊良湖水道 <small>附鳥羽港</small>	二、〇〇	大正四、一〇			全	八五
一〇五四	師崎水道	二、五〇	大正五、五			二分一	五〇
一〇五五	名古屋港	二、五〇	大正四、一〇			二分一	五〇
一〇六一	東京海灣北部	一、四〇	大正五、一〇			全	八五

本洲東岸、南岸、南方諸島

本洲東岸、南岸、南方諸島

番號	圖名	尺度	刊行年月	大改正年月	再版年月	圖積	定價
一〇六		四〇〇	大正五、〇			全	八五〇
一〇五		二五〇	大正五、〇			全	八五〇
一〇四		二五〇	大正五、〇			全	八五〇
一〇三		二〇〇	大正四、二〇			全	八五〇
一〇二		〇、一六	三六、一	大正四、二		全	八五〇
一〇一		二六、一	三六、一			全	八五〇
九八		二一〇	三六、八	三三、二		全	八五〇
九七		二二〇	三六、二			全	八五〇
九六		二二〇	三六、二			全	八五〇
九五		四〇〇	四二、四			全	八五〇
九四		四〇〇	四二、四			全	八五〇
九三		四〇〇	四二、四			全	八五〇
九二		二二〇	三六、二			全	八五〇
九一		二二〇	三六、二			全	八五〇
九〇		二二〇	三六、二			全	八五〇
八九		二二〇	三六、二			全	八五〇
八八		二二〇	三六、二			全	八五〇
八七		二二〇	三六、二			全	八五〇
八六		二二〇	三六、二			全	八五〇
八五		二二〇	三六、二			全	八五〇
八四		二二〇	三六、二			全	八五〇
八三		二二〇	三六、二			全	八五〇
八二		二二〇	三六、二			全	八五〇
八一		二二〇	三六、二			全	八五〇
八〇		二二〇	三六、二			全	八五〇
七九		二二〇	三六、二			全	八五〇
七八		二二〇	三六、二			全	八五〇
七七		二二〇	三六、二			全	八五〇
七六		二二〇	三六、二			全	八五〇
七五		二二〇	三六、二			全	八五〇
七四		二二〇	三六、二			全	八五〇
七三		二二〇	三六、二			全	八五〇
七二		二二〇	三六、二			全	八五〇
七一		二二〇	三六、二			全	八五〇
七〇		二二〇	三六、二			全	八五〇
六九		二二〇	三六、二			全	八五〇
六八		二二〇	三六、二			全	八五〇
六七		二二〇	三六、二			全	八五〇
六六		二二〇	三六、二			全	八五〇
六五		二二〇	三六、二			全	八五〇
六四		二二〇	三六、二			全	八五〇
六三		二二〇	三六、二			全	八五〇
六二		二二〇	三六、二			全	八五〇
六一		二二〇	三六、二			全	八五〇
六〇		二二〇	三六、二			全	八五〇
五九		二二〇	三六、二			全	八五〇
五八		二二〇	三六、二			全	八五〇
五七		二二〇	三六、二			全	八五〇
五六		二二〇	三六、二			全	八五〇
五五		二二〇	三六、二			全	八五〇
五四		二二〇	三六、二			全	八五〇
五三		二二〇	三六、二			全	八五〇
五二		二二〇	三六、二			全	八五〇
五一		二二〇	三六、二			全	八五〇
五〇		二二〇	三六、二			全	八五〇

内海、四國 (關係水路誌 日本水路誌第二卷上及第三卷)

九七	靛津	六〇〇	二七、四	四五、二		四分一	二五
一〇〇 ^甲	内海一名瀬戸内東部	〇、二五	四二、二	三六、三		全	八五
一〇〇 ^乙	内海一名瀬戸内西部	〇、二五	四二、三	四五、五		全	八五
一〇一	神戸港	六二、三	三六、九	大正二、一〇	三八、八	二分一	五〇
一〇三	三原瀬戸及附近	二、〇七	三三、四	大正四、五		大	一三〇
一〇五	須崎港及野見浦	三、〇〇	二六、二			二分一	五〇
一〇六	和泉灘及播磨灘 (分圖) 加太瀬戸、洲本港、由良港	〇、五四	三八、九	四一、二		全	八五
一〇七	橋浦	一、八〇	三九、八		四五、一〇	四分一	二五
一〇八	室戸崎至足摺崎	〇、四七	四四、六	大正二、九		全	八五
一〇九	岩松港及平城港	種々	大正元、一〇		大正二、六	二分一	五〇
一一〇	浦戸港及高知 (分圖) 浦戸港口	五、〇〇	二六、四			二分一	五〇
一一一	鳴門近海	二、〇〇	三四、九	大正四、二		二分一	五〇

番號	圖名	尺度	刊行年月	大改正年月	再版年月	圖積	定價
一一二	鳴門	四、〇〇	三七、四			全	八五 <small>圓拾錢</small>
一一三	玖波灣 <small>(分圖)大野瀬戸</small>	三、〇二	三七、三			二分一	五〇
一一四	尾道瀬戸	四、一五	四〇、四			二分一	五〇
一一九	宿毛港及附近	三、〇〇	大正元、一三		大正三、一〇	二分一	五〇
一二五	宇品港	四、五〇	三七、八	四一、一二		二分一	五〇
一二六	徳山灣及附近	一、四四	三八、七			二分一	五〇
一二七	下關海峽東口附近	一、四六	三八、八	大正二、六		二分一	五〇
一二八	門司及下關港	八、〇〇	三八、二二			二分一	五〇
一二九	周防灘諸分圖 <small>仙島水道、宇島港、秋穂灣及附近</small>	種々	三八、六			四分一	二五
一三〇	內海西部諸分圖 <small>三机港、姫島錨地、上之關海峽</small>	種々	二六、二	三九、三		二分一	五〇
一三一	明石瀬戸及附近	一、〇四	三一、一〇	四五、七		二分一	五〇
一三二	來島海峽	五、九二	三一、四			二分一	五〇

一三五	下關海峽	三、五七	四四、七	大正二、七		全	八五
一三七 _甲	備讃瀬戸東部 <small>(分圖)高松港、宇野灣</small>	一、五五	三九、三	大正五、二	四三、五	全	八五
一三七 _乙	備讃瀬戸西部	一、五五	三八、八			全	八五
一三八	宇和島灣	三、〇〇	四〇、一〇		四二、四	二分一	五〇
一四〇	由利島至祝島	一、一四	三九、四	四四、九	大正元、二	全	八五
一四一	來島海峽至由利島 <small>(分圖)三津濱泊地、諸島水道</small>	一、一四	四一、一二	四五、五		全	八五
一四二	廣島灣 <small>(分圖)鹿老渡小瀬戸</small>	〇、九六	三六、一二	大正元、一一		全	八五
一五〇	大阪灣 <small>(分圖)堺港</small>	一、〇四	三六、八			二分一	五〇
一五一	豊後水道 <small>(分圖)清水港、佐賀關</small>	〇、四七	四一、五	大正三、五		全	八五
一五二	大島瀬戸	五、〇〇	三八、一二			二分一	五〇
一五三	備讃瀬戸及備後灘 <small>(分圖)多喜濱錨地、粟島錨地</small>	〇、五八	三六、八			全	八五
一五五	播備諸港 <small>坂越灣、牛窓港、岡山港</small>	種々	三六、一一			二分一	五〇
一五六	八幡濱港及近海	二、五〇	四一、一〇		四二、九	二分一	五〇

番 下 號	圖 名	尺 度	刊 行 年 月	大 改 正 年 月	再 版 年 月	圖 積	定 價
一五七	紀州大島至鹿兒島海灣	〇、一六	四六、一一	大正三、九		大	一、三〇
一六三	柳瀬戸至猫瀬戸	一、三四	三四、六			二分一	五〇
一六四	笠戸浦	二、九四	二八、一七	四四、一〇		二分一	五〇
一五〇	大田	〇、四〇	四一、一五	大正三、五		全	八五
一四二	大田	〇、四〇	三六、八			二分一	八五
一四一	大田	〇、四六	三六、一二	大正三、二		全	八五
一四〇	山保島至瀨島	一、一四	三六、四	四四、一〇	大正三、二	全	八五
一三八	宇津島	三、〇〇	四〇、一〇		四一、四	二分一	五〇
一三〇	山保島	一、五五	三八、八			全	八五
一三〇	山保島	一、五五	三八、八			全	八五
一三五	山保島	三、五〇	四四、一〇	大正三、二		全	八五

本洲北西岸、北岸 (關係水路誌 日本水路誌第四卷)

七一	濱田近海	七、四〇	二五、七			二分一	五〇
一一五	油谷灣	二、一二	二三、八			二分一	五〇
一一六	境港及附近 (分圖)境港	四、〇〇	二五、六	三七、六		四分一	二五
一一七	宮津灣近海 (分圖)舞鶴港	二、〇〇	大正二、三		大正二、二	二分一	五〇
一一八	宮津灣及栗田灣	四、〇〇	大正二、二		大正四、六	二分一	五〇
一一〇	能登半島 (分圖)輪島泊地、岩瀨錨地、伏木錨地	〇、五〇	三八、五	大正三、一		全	八五
一一一	穴水及七尾灣	一、九五	三九、三	四一、四		全	八五
一一二	佐渡島 (分圖)夷港、小木港	〇、八七	二四、二	三八、八		全	八五
一二四	隱岐全島 (分圖)西郷港、福浦灣、加茂港及都滿灣	〇、七五	三六、一二		大正二、九	全	八五

番號	圖名	尺度	刊行年月	大改正年月	再版年月	圖積	定價
一三三	出雲海岸 (分圖) 江角浦、加賀浦、七類浦、笠浦、鷺浦	〇、七〇	三七、一一		四〇、一二	全	八五 <small>圓拾錢</small>
一三四	瀬戸崎港	二、〇〇	三六、一一			二分一	五〇
一三六	角島至江崎港 (分圖) 萩灣、須佐港	〇、七〇	四〇、一〇			全	八五
一三九	餘部崎至安島崎 包括 若狹灣 (分圖) 津居山港、柴山港	〇、四七	二五、六	大正三、四		全	八五
一四三	陸奥海灣	〇、七九	大正五、一〇			全	八五
一四四	新潟港至津輕海峽 (分圖) 鹽越鼻、大波渡灣	〇、一七	三〇、八	三九、三		全	八五
一四五	新潟港至男鹿半島 (分圖) 飛島、粟生島、飛島錨地、粟生島泊地	〇、三三	三四、二	三九、四		全	八五
一四六	敦賀灣至新潟港 (分圖) 九十九灣、新潟港、直江津港	〇、一六	三〇、八	三八、九		全	八五

一四七	奥羽越沿岸諸分圖 深浦、能代錨地、土崎錨地、平澤灣、酒田港、鼠ヶ關港、瀬波泊地、加茂港	種々	三八、九			二分一	五〇
一四八	船川灣	四、五〇	二七、二			四分一	二五
一五八	七尾灣	三、九二	三二、六	四一、八		全	八五
一五九	高山岬至三國港 (分圖) 江崎港、溫泉津浦、橋津泊地、賀露及濱阪泊地	〇、一六	二七、二	四五、七		全	八五
一六〇	三國港及敦賀灣	種々	四〇、九			四分一	二五
一六一	經ヶ岬至常神崎	一、〇七	四〇、九	大正三、一		全	八五
一六二	日本海西部	三、九四*	四三、一一			全	八五
一六七	二見灣及附近 (分圖) 二見錨地	一、〇〇	三八、八			二分一	五〇
一一五一	三厩錨地	二、五〇	大正四、一〇			二分一	五〇
一一五二	津輕海峽及陸奥海灣諸港泊地 茂浦港、大間灣、青森港	種々	大正五、一〇			全	八五

九州、南西諸島、臺灣

番號	圖名	尺度	刊行年月	大改正年月	再版年月	圖積	定價
一七六	對馬諸港 <small>佐須奈港、鹿見港</small>	種々	三三、二			四分一	四拾錢 二五
一七七	壹岐島	一、六五	二四、四			全	八五
一七八	長島海峽	二、〇〇	四五、六		大正三、一	全	八五
一七九	九州北部下關海峽至平戶瀨戶 <small>(分圖) 芦屋浦、倉良瀨戶、相ノ島、地</small>	〇、三九	四五、四			全	八五
一八〇	九州	〇、二三	四二、一	四五、四		全	八五
一八一	油津及外浦	四、〇〇	三七、六		大正四、七	二分一	五〇
一八二 ^甲	鹿兒島海灣口至奄美大島 <small>(分圖) 口之島泊地</small>	〇、一九	三八、一	四五、三		全	八五
一八二 ^乙	奄美大島至沖繩島	〇、一九	四〇、一〇	四四、一二	四二、八	全	八五
一八三	山村灣及龜津泊地	種々	四〇、八			二分一	五〇
一八四	猪之串及米水津嶽	種々	一八、一二			二分一	五〇
一八五	有明灣	一、四〇	三七、六		大正三、五	二分一	五〇

一八六	伊萬里外灣	三、〇〇	三六、一一		三九、七	四分一	二五
一八七	九州西北部長崎至對馬	〇、二九	三九、七	大正三、九		全	八五
一八八	唐津灣	二、〇〇	三七、二			二分一	五〇
一八九	九州南部半深至折生迫	〇、二九	四〇、四	大正三、一二		全	八五
一九〇	福岡灣	二、〇一	三七、一			二分一	五〇
一九一	九州東岸諸分圖 <small>細島港、美々津、錨地、折生迫、錨地、內海、近海</small>	種々	三七、四			二分一	五〇
一九二	九州西岸諸分圖 <small>島原、錨地、口之津灣、樺島水道、崎津灣、富岡灣、墨瀨戶、阿久根、錨地、串木野、錨地、片浦灣、泊浦</small>	種々	大正元、一一		大正四、七	全	八五
一九三	平戶瀨戶 <small>附 薄香灣及江袋灣</small>	六、〇〇	三七、三			二分一	五〇
一九四	三角港附近	六、〇〇	三七、五			二分一	五〇
一九五	呼子港及附近 <small>(分圖) 辨天瀨戶</small>	四、五〇	三六、一二			二分一	五〇
一九六	下關海峽至釜山港	〇、三〇	三八、八	大正三、六		全	八五

九州、南西諸島、臺灣

番號	圖名	尺度	刊行年月	大改正年月	再版年月	圖積	定價
一九七	長崎港 <small>分圖小菅修船所、三菱造船所附近</small>	六、〇〇	三八、六	四三、一	三九、四	二分一	五〇 <small>圓拾錢</small>
一九八	伊萬里外灣至長崎港口 <small>分圖蠟浦港</small>	〇、七一	三八、四	大正元、八		全	八五
一九九	船浮港	二、五〇	三七、八	大正四、六		二分一	五〇
二〇〇	牛深港及附近	二、五〇	大正三、三			二分一	五〇
二〇一	下關海峽西口	一、五〇	三九、四	四三、四		二分一	五〇
二〇二	假屋港	四、二〇	三七、二			四分一	二五
二〇三	長崎至口之津	〇、九三	三七、二	大正三、五		二分一	五〇
二〇四	寺島水道	三、六〇	三六、六			二分一	五〇
二〇五	長崎至山東高角	四、二二*	四一、五	大正四、五		全	八五
二〇六	天草列島及八代海	〇、七〇	大正四、一〇			全	八五
二〇七	阿久根至枕崎	〇、七〇	三七、四	大正二、四		全	八五
二〇八	柳之瀬戸附近	六、〇〇	三七、七		四五、四	二分一	五〇

二〇九	中甌浦及附近	三、四〇	三七、四		四四、二	二分一	五〇
二一〇	長崎至廈門	二、八三*	三〇、三	四四、八		全	八五
二一一	淡水港及後壠泊地	四、〇〇	三八、一			二分一	五〇
二一二	舊港泊地及中港泊地	四、〇〇	三七、一二			四分一	二五
二二三	大立島至甌列島	〇、三九	大正三、九		大正四、三	全	八五
二二四	鹿兒島港及附近	三、〇〇	大正四、一			二分一	五〇
二二五	平戶島南部及附近	二、〇〇	三七、六			全	八五
二二六	南西諸島諸分圖第一 <small>島間泊地、大浦、馬毛島、西之表、宮之浦、口永良部島、口永良部灣、一湊</small>	種々	四四、三		四五、三	全	八五
二二七	五島列島諸分圖 <small>有川灣、鯛之浦、若松浦、奈摩浦、福江泊地</small>	種々	三六、一二			二分一	五〇
二二八	南西諸島諸分圖第二 <small>早町泊地、名瀬港、實島泊地、切石泊地</small>	種々	四四、四		大正三、四	二分一	五〇

番號	圖名	尺度	刊行年月	大改正年月	再版年月	圖積	定價
二一九	鳳鼻頭至枋寮	一、五〇	三〇、一二		四四、一〇	二分一	五〇 <small>圓拾錢</small>
二二〇	卑南至花蓮港 <small>(分圖)成廣灣及蘆荖漏泊地</small>	〇、四八	四三、五	大正三、二		全	八五
二二一	鹿兒島海灣 <small>(分圖)濱市泊地、枕崎灣、大泊灣</small>	〇、六九	四一、二	大正四、一		全	八五
二二二	沖繩島南部	〇、九八	三七、三			全	八五
二二四	石垣泊地	二、五〇	二一、一二	大正三、五		二分一	五〇
二二五	奄美大島	〇、六〇	四四、四		大正三、二	全	八五
二二六	沖繩群島 <small>(分圖)名護灣</small>	〇、三六	二九、三	四〇、二		全	八五
二二七	運天港	三、八〇	二八、四			二分一	五〇
二二八	八罩列島	四、〇〇	三九、一			二分一	五〇
二二九	伊平屋列島南部	二、四六	三九、一〇		四〇、六	二分一	五〇
二三〇	基隆港	五、七三	三七、四	大正三、五		二分一	五〇

二三一	花蓮港至三貂角 <small>(分圖)花蓮港泊地</small>	〇、四九	四三、四	大正三、三	四五、一	全	八五
二三二	臺灣全島	〇、一六	大正三、五			全	八五
二三三	火燒島及紅頭嶼諸分圖 <small>東清灣、矢代灣、南寮灣及中寮灣</small>	種々	四三、二		四四、五	二分一	五〇
二三四	舊港泊地至海口泊地 <small>(分圖)海口泊地</small>	〇、四九	三七、一二			全	八五
二三五	澎湖列島	〇、七四	三五、四	四二、五		全	八五
二三六	澎湖水道	〇、四九	四二、五			全	八五
二三七	慶良間海峽	二、〇〇	三九、一〇		四一、一〇	二分一	五〇
二三八	久米島南部	三、五八	四〇、四			二分一	五〇
二三九	臺灣東岸諸分圖 <small>卑南泊地、八瑤灣、港口灣、蘇灣</small>	種々	四三、三		四五、一	二分一	五〇
二四〇	瀨底錨地	五、九四	三四、九			二分一	五〇
二四一	狩俣錨地	一、七〇	二二、六	大正四、七		二分一	五〇
二四二	大浦灣	二、九六	三九、一一		四一、六	二分一	五〇
二四三	那霸港	三、九〇	三八、九	三九、五		二分一	五〇

番號	圖名	尺度	刊行年月	大改正年月	再版年月	圖積	定價
三〇一	朝鮮	三、九〇*	三九、三	大正四、一		全	八五 <small>開拾錢</small>
三〇二	朝鮮叢島南部	〇、一六	四二、八	大正五、七		全	八五
三〇三	三島至大黑山群島	〇、三〇	大正五、一〇			全	八五
三〇四	朝鮮南東岸及對馬	〇、三〇	三五、七	大正三、六		全	八五
三〇五	釜山港至竹邊灣 <small>(分圖)竹邊灣、五山浦</small>	〇、三〇	三九、九			全	八五
三〇六	竹邊灣至水源端 <small>(分圖)巨津泊地、注文津泊地、鬱陵島</small>	〇、三一	四二、六			全	八五
三〇七	水源端至咸興灣	〇、三一	四二、七			二分一	五〇
三〇八	咸興灣至舞水端 <small>(分圖)葛麻浦、梨湖錨地</small>	〇、三一	四一、五	四二、六	四四、二	全	八五
三〇九	舞水端至豆滿江 <small>(分圖)清津灣、漁大津灣、梨津灣</small>	〇、三二	四一、三	四二、五	四三、九	全	八五
三一〇	永興灣	〇、九九	三一、五	四二、一	四三、七	二分一	五〇
三一二	元山津及西湖津	四、〇一	四二、五	四五、三		二分一	五〇

三二三	釜山港	四、〇〇	三七、三	大正三、二		全	八五
三二四	退潮浦及附近	一、八〇	四二、三		大正元、九	二分一	五〇
三二五	朝鮮東岸北部諸分圖第一 <small>羅津浦及洛山灣、沙津灣、龍落灣及內隻浦</small>	種々	四一、二			二分一	五〇
三二六	朝鮮東岸北部諸分圖第二 <small>造山灣、茶津灣、浦項灣、大良化灣、黃津灣</small>	種々	四一、二		四五、五	二分一	五〇
三二七	朝鮮東岸北部諸分圖第三 <small>黃岩及洋島錨地、利原泊地</small>	種々	四一、三	四三、八	四五、三	二分一	五〇
三二八	朝鮮東岸北部諸分圖第四 <small>城津浦及臨溟海、遮湖灣、新昌灣</small>	種々	四一、三		四五、七	二分一	五〇
三二九	咸興灣	一、八〇	四二、二		四三、七	二分一	五〇
三三〇	朝鮮東岸諸錨地 <small>新浦錨地、長箭洞錨地、蔚山港</small>	種々	四〇、三	四二、六		二分一	五〇
三三一	濟州島諸錨地 <small>兄弟島錨地、飛楊島錨地</small>	種々	大正三、一		大正五、一〇	二分一	五〇
三三二	仁川港 (濟物浦錨地)	三、〇〇	三六、二	大正元、一		四分一	二五
三三五	牙山錨地及附近	一、〇〇	大正二、六		大正二、一〇	二分一	五〇

番號	圖名	尺度	刊行年月	大改正年月	再版年月	圖積	定價
三三六	漢江近海	〇、三〇	三八、一一	大正三、二	大正四、四	全	八五
三三七	仁川港及近海 <small>(分圖) 舊島鎧地</small>	一、〇〇	大正二、七		大正三、六	全	八五
三三八	三島近海	三、〇〇	大正二、一〇		大正四、二	二分一	五〇
三三九	沙長浦 <small>(分圖) 沙長浦口</small>	一、〇〇	四〇、四	四二、四		全	八五
三三〇	牛島及附近	二、五〇	大正二、九		大正三、一	二分一	五〇
三三一	所安港	二、五〇	三二、九			二分一	五〇
三三三	群山浦及附近	一、七五	三九、五	大正二、三		二分一	五〇
三三四	大黑山群島至格列飛列島	〇、三〇	大正五、七			全	八五
三三五	古群山群島 <small>(隔音群島)</small>	二、〇〇	大正三、一〇			二分一	五〇
三三六	羅州群島北部附近	一、〇〇	四一、二			全	八五
三三九	木浦港及附近	二、〇〇	三九、五			全	八五
三四〇	珍島東部至長直路	一、〇七	四〇、一〇			全	八五

三四一	孟骨群島至珍島西部	一、〇〇	三九、六			二分一	五〇
三四三	小乳蘇角至鴨綠江口 <small>(分圖) 大東灣</small>	〇、三二	三九、三四〇、一二			全	八五
三四八	大同江 <small>(分圖) 鐵島鎧地</small>	一、一二	三八、九			大	一三〇
三四九	多獅島鎧地	三、〇〇	三九、四			二分一	五〇
三五〇	鴨綠江	一、〇〇	三九、八			全	八五
一二五一	釜山港至馬山浦 <small>(分圖) 知世浦</small>	一、〇〇	大正四、一			全	八五
一二五二	巨濟島近海	一、〇〇	大正四、二			全	八五
一二五三	南海島及附近	一、〇一	大正三、七			全	八五
一二五四	麗水島及附近	一、〇一	大正三、七			全	八五
一二五五	得糧灣及附近 <small>(分圖) 損竹島鎧地</small>	一、〇一	大正三、七			全	八五
一二五六	時牙海及附近	一、〇〇	大正四、二			二分一	五〇
一二五七	牛耳群島及附近	一、〇〇	大正四、二			二分一	五〇
一二五八	濟州海峽	〇、五〇	大正四、三		大正五、一〇	全	八五

番 號	圖 名	尺 度	刊 行 年 月	大 改 正 年 月	再 版 年 月	圖 積	定 價
二五七	スラビアンスキー灣及シジミ灣	二六五	三三、七	三八、三		二分一	五〇 <small>圓拾錢</small>
二五八	ポストク灣	四、二九	三四、六			二分一	五〇
二五九	樺太北部諸分圖 クエグダ港、アヌーチエナ港、 アスランベゴフ島及海峽	種々	三八、一			全	八五
二六〇	チカヤ港	一、五七	一七、九			二分一	五〇
二六一	堪察加東岸北部諸錨地 パロン、コルフア海灣、カラギンス キ島、ロズヌイク、ビエス、テイ灣、 カラガ港ラプロバ港	種々	三四、一〇	四二、七		二分一	五〇
二六二 ^甲	樺太南部	〇、一一	大正三、九			全	八五
二六二 ^乙	樺太北部	〇、一二	三八、三	三九、二		全	八五
二六三	アムール灣附近 (分圖)ニウ、ジギト灣、日本海峽附近	〇、六	三一、一一	大正三、一二		全	八五
二六四	セント、ウラジミル灣	三、〇〇	二八、七			二分一	五〇

二六五	シヨーフ灣	四、〇〇	二八、七			二分一	五〇
二六六	日本海峽至東ボスボラス海峽西口	三、〇	三六、七	大正三、九		全	八五
二六七	烏蘇里灣 (分圖)エンドレエー灣	一、三	三七、三	大正三、一〇	大正三、一	全	八五
二六八	浦鹽斯德港 (分圖)投錨地區劃圖	八、六八	大正二、二			全	八五
二七〇	露領沿海州諸分圖第一 クレストバヤ灣、タツコマ河口、ム ツク河口、グレート、シゼミン河口、 テル子灣、アゴベ河口、クズネツホ バ河口、クンタミ河口、チユチカ河 口、アング河口、ガエムベ河口、ラ フネ河口	種々	大正三、一			二分一	五〇
二七一	露領沿海州諸分圖第二 ナエツニク灣、スイフン灣、ウアロ ボイ灣、ベスチャニ灣	種々	四〇、四			二分一	五〇
二七三	スタレローク灣至アメリカ灣	〇、九	三六、三	大正三、九		全	八五
二七五	エキスベチジョン灣及ノゴロド灣	一、三	三八、一二	大正四、六		二分一	五〇

番 號	圖 名	尺 度	刊 行 年 月	大 改 正 年 月	再 版 年 月	圖 積	定 價
二七六	ポポロトニ岬至モソロハ角 (分圖) セーント、バレンティン灣、パ ンゲン河口、メルコボドナヤ 灣、プレン河口、セーント、オ ルガ灣、スツケ河口、タウク河 口、セーント、ユースタヒヤ灣	〇、二五	三九、九			全	八五
二七七	洛山灣至ウスベニヤ灣 包有 浦鹽斯德近海 (分圖) グラニトヌイ灣、ウスベニヤ 灣、カドク灣、ラツボイニク灣、 トリニチー灣	〇、二五	三九、五	大正四、四		全	八五
二七九	アバチャ灣 (分圖) ベートロポーロプスク港	一、〇〇	二八、六	三七、八		二分一	五〇
二八〇	アバチャ外灣 (分圖) ベイストニク灣	〇、二〇	二八、七	三八、六		二分一	五〇
二八一	東ボスポラス海峽 附 浦鹽斯德港	三、〇	二八、八	大正五、三		全	八五
二八二	樺太東岸諸分圖第三 散江泊地、元泊泊地、東白浦泊地、 敷香泊地	種々	大正二、一〇			二分一	五〇
二八三	露領沿海州諸錨地 カストリリス灣、イムペラトルス カヤ港、バララコータ港、コンスタ ンチノプスキー灣	種々	三七、八	大正五、一		二分一	五〇

二八四	ベーリング海	〇、八*	四〇、六	大正三、五		全	八五
二八五	ナチキンスキー岬至アナツイリ灣	三、四*	大正三、五			全	八五
二八六	ロバツカ岬至ストルボビ岬 (分圖) 堪察加河口	四、九*	大正三、四			全	八五
二八七	堪察加半島	二、八五*	四四、九			全	八五
二八八	オコツク海諸分圖 ギジンスク灣、ギジンスク灣北部、 チゲル河口、ボドカゲルナイア灣、 オコツク河口、ウダ河口	種々	三七、八			二分一	五〇
二八九	エイリネア灣	二、〇〇	大正二、一一			二分一	五〇
二九〇	堪察加東岸諸分圖 ガルガ岬附近錨地、モルツバヤ灣、 ベチエビンスカヤ灣、チキルカ灣及 アコムテン灣、ビリユチンスカヤ灣	種々	四〇、五	大正二、五		二分一	五〇
二九一	樺太東岸諸分圖第一 愛郎灣、皆別泊地、富内泊地	種々	四三、四			全	八五
二九二	大泊泊地	三、五〇	四一、一	大正四、四	四三、一	二分一	五〇

支那沿岸 (揚子江以北)

番 號	圖 名	尺 度	刊行年月	大改正年月	再版年月	圖 積	定 價
三五二	揚子江夔州府至重慶府	〇、五一	三五、一〇			全	八五 <small>圓拾錢</small>
三五三	遼河第一河口至田庄臺 <small>包有營口</small>	一、〇〇	四三、二			全	八五
三五四	遼河第二營口至三叉河	一、四三	三九、七	四三、五		二分一	五〇
三五五	遼河第三三叉河至懷子臥	一、四三	三九、九			二分一	五〇
三五六	大清河至山海關 <small>(分圖)灤河口、青河口、北塘河口、岐河口、</small>	〇、二	三〇、二	大正五、七		全	八五
三五七	金州灣至復州灣	〇、七五	四一、一〇	四五、六	四二、一一	全	八五
三五八	旅順港及近海	三、四〇	四〇、五	大正五、一	四一、三	二分一	五〇
三五九	紅石嘴至遼河口	〇、六五	四三、二			全	八五
三六〇	出島至芝罘圓崖 <small>(分圖)芝罘一名煙臺上陸所</small>	〇、九八	三九、三			全	八五

支那沿岸 (揚子江以北)

〔關係水路誌〕

支那沿岸水路誌第三卷及
支那海水路誌第四卷

三六一	龍門港	九、〇〇	二八、四			二分一	五〇
三六二	旅順港	九、〇〇	四三、九	大正五、三		二分一	五〇
三六三	遼東半島及附近	〇、二〇	四一、一二	四三、四	四四、八	全	八五
三六四	威海衛及附近	二、〇〇	四一、九	四五、六		全	八五
三六五	大孤山泊地	一、二〇	三九、六			二分一	五〇
三六六	威海衛錨地	五、九〇	四一、六	大正二、六		全	八五
三六九	關東半島及附近	〇、七五	四〇、九	四一、一〇	四二、一一	大	一、三〇
三七〇	山東省沿岸諸分圖 <small>馬蘭及レンエン灣、愛倫灣、養魚池灣、裡島灣、王家灣</small>	種々	三九、一一		四〇、一一	二分一	五〇
三七一	膠州灣至萊州灣	〇、一八	四一、六	四二、四		全	八五
三七二	石島灣至山東高角	一、〇〇	三九、一〇			全	八五
三七三	鳥嘴頭至石島灣	〇、九八	四〇、三			大	一、三〇
三七四	裡島灣至出島 <small>包有威海衛港</small>	〇、九八	三八、一〇		四一、一	全	八五

支那沿岸 (揚子江以北)

支那沿岸 (揚子江以北)

番 號	圖 名	尺 度	刊行年月	大改正年月	再版年月	圖 積	定 價
三七五	龍口港	三、〇〇	大正五、六			二分一	五〇 <small>圓拾錢</small>
三七六	腰島岬至鳥嘴頭	〇、四七	四三、三			全	八五
三七七	秦皇島近海 <small>(分圖)秦皇島泊地</small>	一、一二	三七、七	四五、一		二分一	五〇
三七九	膠州灣	一、三〇	三六、一二	大正三、三		全	八五
三八一	香港至遼東海灣	二、〇〇*	四四、九			全	八五
三八五	上海港	一〇、〇〇	四一、一二			全	八五
三八七	石島灣及附近	三、〇〇	三七、四			二分一	五〇
三九〇	裏長山列島近海	〇、七一	三九、二			全	八五
三九一	ソルントン港	三、一〇	一五、二	三七、一二		二分一	五〇
三九二	黃海北部及渤海 <small>(分圖)羊角溝、大清河、名利津河、大口河、大名大三河口</small>	五、一九*	大正四、一			全	八五
三九六	大連灣	二、五〇	四〇、七	大正元、一二	四二、六	全	八五

四四

三九七	直隸海峽 <small>(分圖)堂鑾錨地</small>	〇、四〇	四一、九			四二、九	二分一	五〇
三九八	崇明島南側	一、〇一	大正五、八				全	八五
三九九	狼山滂及附近	一、〇一	大正五、七				全	八五
四〇〇	吳淞江及附近	二、〇〇	四一、五	大正四、六	大正元、一〇		全	八五
四〇一	吳淞江一名黃浦 <small>(分圖)吳淞江口</small>	三、七〇	四四、四	大正元、一〇			大	一、三〇
四二九	白河一名北京河第一	二、三三	三八、五	大正三、九	三八、一〇		大	一、三〇
四三〇	白河一名北京河第二	二、三三	一九、一二	大正四、七			全	八五
四三一	白河一名北京河第三	二、三〇	二八、六				全	八五
四三二	白河一名北京河第四	二、三〇	二八、七				全	八五
四四一	菲山列島至揚子江 <small>甲 包有舟山叢島</small>	〇、二五	三四、一二	四五、三			全	八五
四八七	九江及附近	六、〇	大正三、一一				二分一	五〇
四八九	揚子江口	〇、九〇	大正四、五	大正五、九			全	八五
四九一	揚子江口附近	〇、五〇	三一、四	大正五、九			全	八五

支那沿岸 (揚子江以北)

四五

支那沿岸 (揚子江以北)

番 號	圖 名	尺 度	刊行年月	大改正年月	再版年月	圖 積	定 價
四九三	揚子江上海至南京	〇、四八	三三、九	大正二、二		全	八五
四九四	揚子江南京至東流 (分圖)南京附近鋪地	〇、五	大正四、二	大正五、三		全	八五
四九五	揚子江東流至漢口	〇、五	三四、三	大正五、一		全	八五
四九六	揚子江漢口至コンプトン直路	〇、五	三三、一二	大正四、七		全	八五
四九七	揚子江岳州府至夔州府 (分圖)腔嶺灘略圖、チン、タン略圖	〇、五〇	三五、四	四一、六		全	八五
四九八	漢水漢口至安陸府	〇、五	大正三、九			二分一	五〇
四九九	漢口	五、六〇	三七、七			全	八五
五〇〇	揚子江諸分圖第一 木母洲南水道、金口列岩、リ一列岩、赤壁石及エラ列岩	種々	四三、七			全	八五
五〇一	揚子江諸分圖第二 城陵直路、磨盤石	六、〇〇	三六、五			二分一	五〇
五〇二	揚子江諸分圖第三 宜都直路、宜昌、沙市鋪地	種々	四二、七	大正三、五		二分一	五〇
五〇三	揚子江諸分圖第四 鎮江府及焦山島、泗源溝至焦山島	種々	四〇、一〇	大正四、五		全	八五

五〇四	揚子江諸分圖第五 蕪湖鋪地、ウエード島澤及大黃洲水道	種々	四二、七			二分一	五〇
五〇五	鄱陽湖	〇、五	大正四、一			全	八五
五〇六	湘江第一 岳州府至灣河口	二、〇〇	四一、一〇			全	八五
五〇七	湘江第二 灣河口至馬家河	二、〇〇	三七、六	四一、一二		全	八五
五〇八	沅江第一 臨泚口至沅江	二、〇〇	三七、七	四五、二		全	八五
五〇九	沅江第二 沅江至常德	二、〇〇	三七、七	三九、六		全	八五
五一〇	湘江諸分圖 白魚磯、劉家坡澤、下泥港、纜子灘	一〇、〇〇	三七、七	大正三、三		二分一	五〇
五一一	洞庭湖及湘江 (分圖)長沙	〇、二〇	三九、六	四一、一〇		全	八五
五一二	沅江第三 南嘴至接港口	二、〇〇	三九、六			全	八五
五一三	サンデー島至南嘴	二、〇〇	三九、六	四五、一		全	八五
五一四	岳州至南嘴	一、〇〇	四五、二			全	八五

支那沿岸 (揚子江以北)

支那沿岸 (揚子江以南)

番 號	圖 名	尺 度	刊 行 年 月	大 改 正 年 月	再 版 年 月	圖 積	定 價
四〇八	三洲灣	五、八九	三八、六			二分一	五〇 <small>圓拾錢</small>
四〇九	灣竹洲至ブラザース角	五、九七	四一、一二			大	一、三〇
四一〇	西江第三視廠至梧州府 <small>(分圖)梧州府、德慶</small>	〇、七	三二、三	大正五、二		全	八五
四一一	北江三水至韶州府 <small>(分圖)連州江</small>	〇、七	大正四、三			全	八五
四一二	西江第一三洲至視廠 <small>(分圖)三水直路</small>	〇、七	三二、二	大正四、六		全	八五
四一三 ^甲	黃埔至廣東第一	六、〇	四一、一〇	大正三、九		全	八五
四一三 ^乙	黃埔至廣東第二	六、〇	四一、一〇	大正三、五		全	八五
四一四	廣東港	二、〇八	四一、三			全	八五
四一五	珠江三角洲	〇、八	大正三、五			全	八五
四一六	南了東水道	四、七〇	三八、四		三九、二	全	八五
四一七	アバーディーン港	一〇、〇〇	三八、三		三八、一一	四分一	二五
四一八	三都澳附近	〇、七五	三六、一〇	四五、六		全	八五

五〇

四一九 ^甲	香港東部	五、九五	四〇、六	大正二、四		全	八五
四一九 ^乙	香港西部	五、九五	三八、一	大正二、四		全	八五
四二〇	香港島 <small>(分圖)佛堂門</small>	二、四〇	二九、六	大正二、四		全	八五
四二一	香港附近	〇、七	三六、六	大正三、四		全	八五
四二二	香港	一、二〇〇	三六、一〇	大正二、五		全	八五
四二三	珠江一名廣東河及西部支流 <small>(分圖)石龍岩、ボクダム灣、ナム、シヤ灣</small>	〇、四	三五、一二	大正四、六		大	一、三〇
四二四	珠江一名廣東河第二 <small>龍穴嘴至タイガー島 包有川鼻水道及ホカ、タイギリス</small>	三、〇	四一、一二	大正四、七		全	八五
四二五	珠江一名廣東河第三 <small>タイガー島至セコンド、パー塔</small>	三、〇〇	二七、二二	四一、一〇		全	八五
四二六	珠江一名廣東河第四 <small>セコンド、パー塔、黃埔及長山島</small>	三、〇〇	四一、一〇			全	八五
四二七	珠江一名廣東河第五 <small>黃埔水道及長山島至廣東</small>	三、〇	四一、一〇	大正三、五		全	八五
四二八	スターリング灣及附近	五、九六	四一、一		四三、一一	大	一、三〇
四三三	香港至大鵬灣	一、一〇	四一、一一			全	八五

支那沿岸 (揚子江以南)

五一

支那沿岸 (揚子江以南)

番 號	圖 名	尺 度	刊 行 年 月	大 改 正 年 月	再 版 年 月	圖 積	定 價
四三四	大鵬灣	二、〇〇	三九、一二			全	八五
四三五	廈門內港	一五、〇〇	四〇、五			全	八五
四三六	廈門外港	六、〇	三八、九	大正五、六	四一、五	大	一、三〇
四三七	廈門港及附近	二、〇	四〇、三	大正五、八		大	一、三〇
四三八	シエルター港及ロッキー港	四六四	四一、二			全	八五
四三九	温州灣至韭山列島	〇、五	三七、八	大正四、一	四一、三	全	八五
四四〇	馬尾至福州府	三、一五	四三、四			二分一	五〇
四四一	杭州灣	〇、二五	四一、七	四二、三		四分一	二五
四四二	韭山列島至象山浦	〇、八	二九、二	大正四、二		二分一	五〇
四四三	兄弟嶼至島坵嶼 (分圖) 定臺灣、レッド灣	〇、二四	四一、一〇	大正三、二	四五、四	全	八五
四四四	甬江附近 (分圖) 鎮海至寧波、餘姚慈谿、江及奉化、江寧波、江寧波	五、八六	三九、五	四一、三		全	八五

四四五	温州港及附近	一、〇	二七、七	大正四、三		全	八五
四四六	島坵嶼至東引 (包有臺灣北部舊港泊地至基隆港)	〇、二	三三、七	大正三、四		全	八五
四四七	羅星島錨地及附近	五、〇	三八、二	大正三、九		二分一	五〇
四四八	海壇海峽	一、〇〇	三一、一〇			全	八五
四四九	海壇海峽狹部	三、〇〇	三〇、六			全	八五
四五〇	紅日、ラッゲッド二島間之水道 (分圖) ドワーフ錨地	三、〇〇	四〇、一			二分一	五〇
四五八	定海港及附近	三、九〇	三六、四			二分一	五〇
四六三	銅山港及浮頭灣 (分圖) リース航門	一、〇〇	一六、六	三三、八		二分一	五〇
四六四	支那東岸諸分圖 詔安灣、柘林灣錨地	種々	四二、八			全	八五
四六五	支那海岸諸錨地 浮頭山クラブ角間諸錨地、甲子角錨地、蓮花峯角錨地及東澳泊地	種々	三九、六			二分一	五〇
四六六	泉州港	一、五〇	二七、七			二分一	五〇

支那沿岸 (揚子江以南)

支那沿岸 (揚子江以南)

番 號	圖 名	尺 度	刊 行 年 月	大 改 正 年 月	再 版 年 月	圖 積	定 價
四六七	圍頭及深滬灣	一、〇〇	一六、五	二〇、五		二分一	五〇 <small>圓拾錢</small>
四六九	香港至兄弟嶼 (分圖)汕尾澳、ゴート島錨地	〇、二四	三五、三	四四、六		大	一、三〇
四七一	象山浦至甬江	〇、八三	二九、六			全	八五
四七二	象山浦	〇、七五	二八、一二	四四、七		二分一	五〇
四七三	三門灣及石浦港	〇、七〇	二八、一〇			二分一	五〇
四七四	南澳島	〇、七三	四二、七			二分一	五〇
四七五	汕頭港	三、一〇	二九、八	四一、七		全	八五
四七七	沙埕港(南關港)	一、八四	二八、四			二分一	五〇
四九〇	揚子江南方附近 ビデオ至揚子岬	〇、五	三〇、三	大正四、六		全	八五
四九二	揚子江口南方近海諸分圖 バーカー列島、アラクリチー錨地	種々	大正三、六			全	八五

五四

支那沿岸 (揚子江以南)

五二二	電白港至澳門 (分圖)シト灣、南臺港、海陵山港、澳門港	〇、二	四五、三	大正三、一	四五、四	全	八五
五二五 _甲	支那海北部西區	二、八	三七、一二	大正三、一二	三九、一〇	全	八五
五二五 _乙	支那海北部東區	三、〇〇	四一、三	四五、七		全	八五
一四五 _一	急水門至ボカ、タイグリス (北區)	一、五	大正五、二			全	八五
一四五 _二	急水門至ボカ、タイグリス (南區)	一、五	大正五、四			大	一三〇

五五

番 號	圖 名	尺 度	刊 行 年 月	大 改 正 年 月	再 版 年 月	圖 積	定 價
四五二	支那海諸礁 ロアイ、タ島及諸礁、チ、ツ島諸礁及 スピ礁、北險礁、チザード堆及諸礁	〇、六四	三三、五			全	八五
四五二	海南島南岸諸港灣 榆林港、ナム、ホイ、チュン及チュエ、 タウ、タウ、サマ、タイ、チャウ、 地、清蘭港、ガロン灣	種々	三三、七			二分一	五〇
四五三	海口灣	二、〇〇	三五、一〇			二分一	五〇
四五四	海南海峽 (分圖)内航門	〇、五〇	二八、二	大正三、二		大	一、三〇
四五五	クールベール港附近 ヌイ、カク、バ島及バク、ハ、ムン間 ノ内部諸水道 (分圖)バク、ハ、ムン、 地	一、〇	三五、一二	大正三、五		全	八五
四五六	チャム島 附載、フアイ、ホ河口	一、五〇	三五、三			二分一	五〇
四六〇	バラセル群島 (分圖)多樹島	〇、二一	三三、一			二分一	五〇
四六二	キン、ホン港一名シ、ナイ港、フエ河口、 ラク、クエン河	種々	三六、三	大正三、五		二分一	五〇

四六八	フエン灣及ク、モン港	二、〇〇	三五、一一	三九、五		二分一	五〇
五二六	廣州灣附近	一、八〇	三七、一二	四〇、一二	三九、五	全	八五
五二七	マッシュエー河	一、七五	三九、三			全	八五
五二八	電白港	二、五	大正三、一〇			二分一	五〇
五二九 _甲	支那海南部東區	三、〇〇*	三七、一〇	四五、四	三八、九	全	八五
五二九 _乙	支那海南部西區	二、八*	三七、一〇	大正三、四		全	八五
五三〇	ブラタス礁及ブラタス島	一、〇	一六、六	大正四、一一		二分一	五〇
七〇三	フアン、ラン灣至安南海灣 (分圖)フエ河一名スルオン、テイン、 ツイレイン灣、ツイレイン港	〇、一	三六、六	大正五、二		全	八五
七〇四	柴棍河至カム、ラン灣	〇、二	三五、一二	大正四、四		全	八五
七〇五	キ、キク灣及附近沿岸	〇、七八	三五、九			二分一	五〇
七〇六	フアン、ラン灣 (分圖)バダラン岬北側錨地	一、二二	三八、一			二分一	五〇
七〇九	安南海灣 (分圖)南灣	〇、一	三九、一〇	大正三、一二		全	八五

暹羅海灣及馬來半島東岸

六〇

番 號	圖 名	尺 度	刊 行 年 月	大 改 正 年 月	再 版 年 月	圖 積	定 價
六二四	新嘉坡近海	〇、一四	四〇、四			全	八五
七二九	プロ、コンドル群島	一、四五	三三、三	三四一、七		二分一	五〇
七三一	暹羅海灣第一 <small>タ子角至タグツト島</small>	〇、二五	三三、一			二分一	五〇
七三二	暹羅海灣第二 <small>タグト島至リアント岬 (分圖)パン、パク、コン河、GRAM島灣</small>	〇、三	三四、一	大正三、三		全	八五
七三三	暹羅海灣第三 <small>リアント岬至タグト島 (分圖)チエンタブン河、パンヤオ河及ワイン溪</small>	〇、二	三四、一〇	大正三、三		全	八五
七三四	暹羅海灣第四 <small>タグト島至灣島</small>	〇、二五	三三、一二	四一、七		全	八五
七三五	暹羅海灣第五 <small>灣島至オビ島 (分圖)カビ島、ダマ島錨地</small>	〇、二五	三三、一二			全	八五

暹羅海灣及馬來半島東岸 〔關係水路誌 支那海水路誌第六卷上及第六卷下〕

七三六	暹羅海灣諸分圖 <small>ウエイ島一名クワン、ノイ島、パン ジャン島、サラセン灣</small>	種々	三五、九			二分一	五〇
七三七	暹羅海灣	〇、〇五	三五、六			全	八五
七三八	盤谷河一名湄南河 <small>(分圖)アユシヤ府ノ墟址</small>	一、八	三七、一二	大正三、九		全	八五
七三九	コー、シチャン港	五、四	三四、一〇	大正五、六		二分一	五〇
七四〇	ラコン泊地至タネ角	〇、二三	三四、九			全	八五
七四一	カバス島至ラコン泊地 <small>(分圖)シンゴラ泊地、大レダン港、ツ リンガノ、パタニ泊地</small>	〇、一	三五、六	大正三、二		全	八五
七四二	盤谷港	五、〇〇	四〇、七			二分一	五〇
七四三	トロン島及カムプト附近	〇、五〇	三五、一〇	四一、九		全	八五
七四四	馬來半島東岸諸分圖 <small>パハン河口、シヨアラ灣、ルムピ ン河口、クアンタン河口</small>	種々	大正五、一			二分一	五〇
七四六	暹羅海灣諸港泊地 <small>コー、プラ錨地及附近、リエム灣</small>	種々	四二、一二	大正五、一一		二分一	五〇

暹羅海灣及馬來半島東岸

六一

菲律賓諸島及セレベス島附近諸島

番 號	圖 名	尺 度	刊 行 年 月	大 改 正 年 月	再 版 年 月	圖 積	定 價
六四五	呂宋島北部 附載バシイ水道及バリンタンカ水道 (分圖)サン、ピオーア港、ムサ灣、ヂマラ ンサン港、ビコピアン港、ゲリク エ灣	〇、一	三八、八	大正三、四		大	一、三〇
六四六	巴旦列島 (分圖)イブゴス、サブタン兩島間海 峽、サンドミンゴ、イバナ	〇、四〇	二六、九			三九、三二分一	五〇
六四七	馬尼刺灣 (分圖)マリベルス港	〇、五二	三三、二	大正二、一〇	三八、八	全	八五
六四八	馬尼刺及カビテ錨地	二、四〇	三九、六	大正二、六		二分一	五〇
六四九	サンタ、グループズ港	二、四三	四三、一〇			二分一	五〇
六五〇	呂宋島南東岸諸分圖 グバト港、マトノグ灣及チクリン海 峽	種々	三八、一一			二分一	五〇
六五一	呂宋島西岸諸錨地 サント、トーマス港、サン、フェルナ ンド港	種々	三七、一二			二分一	五〇

圓拾錢

六五三	呂宋島北西岸諸分圖 サンチアゴ灣、ソルベク灣、サン、 エステバン港及ナルホ灣、ダリガ ヨス灣	種々	四一、三			二分一	五〇
六五五	菲律賓諸島諸港第一 プスアンが島南側諸港、クリオン 港、バタン港、バグイト(タリンダ ク港)	種々	四〇、一二	大正四、五		二分一	五〇
六五六	菲律賓諸島諸港第二 バルアン灣、ルク灣、ルグ港、ロム ブロン港	種々	三二、九	三七、八		二分一	五〇
六五七	菲律賓諸島諸港第三 マウバン灣、リバス港、カトパロ ガン、ブリ及ダラジュアイ諸錨地、 バラサン港及附近、ホロンガン港	種々	四三、一〇			全	八五
六五八	菲律賓諸島諸港第四 パサカオ錨地、プシン港、ボカ、エン ガノ港、パラバガ港及ラオアン灣、 プスゴ港、プサインガ港	種々	三六、五	四五、四	三八、四	二分一	五〇
六五九	菲律賓諸島諸港第五 パラノグ港、カタインガン港、シ ホンガ港、スリガオ港、ガホ港	種々	三七、一二			全	八五

菲律賓諸島及セレベス島附近諸島

菲律賓諸島及セレベス島附近諸島

番 號	圖 名	尺 度	刊 行 年 月	大 改 正 年 月	再 版 年 月	圖 積	定 價
六六〇	イロイロ海峡 (分圖)ギーマラス海峡、イロイロ河	一、四〇	四一、一〇			全	八五
六六一	菲律賓諸島諸港第七 ガレラ港及バラテロ灣、カノアン港、サブラヤン錨地、コンセプシヨン港	種々	三七、一二	大正二、二		二分一	五〇
六六二	菲律賓諸島諸港第八 シブコ灣、ダビタン灣、カナラサン灣、サンタマリア港、パロムボ、ン港、バシアウアン灣、レバク港、パラク港、ナシビト港、カガヤン錨地、アグサン河口	種々	三七、三一	四三、一		二分一	五〇
六六三	菲律賓諸島諸錨地第一 カハウアン諸島、サン、ジャシント港	種々	三七、一二			八分一	一五
六六四	菲律賓諸島諸錨地第二 カシケラン灣、ウエスト、シラサク灣、アラバト港、ラムボン港、サン、ピセント港	種々	三七、一一	大正四、四		二分一	五〇
六六五	セブ港及附近 (分圖)チナン錨地、セブ錨地	二、四〇	三七、一二			全	八五
六六六	ダナオ河及附近 (分圖)ダナオ河ノ上流	四、七〇	四四、三			二分一	五〇

六六

圓拾錢

六六七	ルセナ錨地、パグピラオ灣及ラグイマノク港	一、三六	四一、一二			二分一	五〇
六六八	ミンダナオ北岸諸分圖 ランガラン港、ミサミス港	種々	三七、一二			全	八五
六六九	菲律賓諸島及近海 モルッカ航門至馬尼刺	二、八〇*	四四、五			全	八五
六七〇	セミララ、イリン及アムボロン島 附ミンドロ南部	一、〇	大正四、一二			全	八五
六七一	ニン灣及マンダオン港	三、〇〇	三七、一二			二分一	五〇
六七二	ミンダナオ間諸錨地 及セレベス間諸錨地 ベオ灣、サムボアラ灣、ミウル錨地、リレン泊地、セリー灣、ダブカン泊地、クルル錨地、ベツタ錨地、カムボン、ウル錨地、ダケラン、ダ、ルアン島間水道、ノース灣、カウイオ錨地、ガリバエン灣、サワン泊地及ウル泊地、アランカー錨地、ダゴ灣、カラトン錨地、エサン灣	種々	三七、一二			二分一	五〇
六七三	サン、ベルナルデノ海峡及ミンドロ海峡間 附載 附近諸島	〇、一〇	四二、四	大正元、八		全	八五
六七四	セレベス海東部 (分圖)ミアンガス一名パルマス島、サウス、イースト錨地、サランガニ島、ツマナオ港、サランガニ島、ボライ港	〇、一〇	四三、三	四三、一二		全	八五

菲律賓諸島及セレベス島附近諸島

六七

番 號	圖 名	尺 度	刊行年月	大改正年月	再版年月	圖 積	定 價
六七五	セレベス島北部略測諸分圖 ケマ泊地、コラ、コラ灣、ベラン灣、 コタ、アナ泊地、ホラン、バンカ角 至モリリ角、ドミシル灣、パレリ及 リンチツ泊地、ホラン、ウキ灣、ア ムラン灣、ヒマナ灣、スマラタ泊 地、ムトン泊地、ビエンチャン灣	種 々	四一、五			二分一	五〇
六七六	ホルネオ及 ニユーギニー 間諸分圖 サイアン島、バヤヘ泊地、ボワチ錨 地、シミア泊地、ガム、スング泊地、 タルナ灣、サリバ島南東側錨地、 ウエダ泊地、マバ泊地、マンガニツ 灣、ビツジョリ一名ウオツサ泊地、リ ムベ海峡狭部、タリツセ泊地、メナ ド泊地、リクパン泊地、ケットル ウエル灣、セレベス島北部	種 々	四一、四 四四、八			二分一	五〇
六七七	セレベス東岸諸錨地 ブルビ泊地、ゴロンタロ河、リムバ 灣、パジョンダ錨地、バガジャマ河 口、トミニ泊地、トトク灣、チラム タ港、ラムブヌ泊地	種 々	四〇、一一			二分一	五〇

六七八	スル一名ミンドロ海東部 (分圖)クヨ島錨地	〇、一〇	大正二、七			全	八五
六七九	東叢島東部西區	二、七五*	大正二、七			全	八五
六八〇	東叢島東部東區 包有 フローレス海、パンダ海及 アラフラ海及支那ニ至ル東 方諸航路	二、七五*	大正二、八			全	八五
六八一	サンベドロ灣至リアカン諸島 包有サン、ジュアニコ海峡	〇、七三	三六、一一	三九、一二		全	八五
六八二	モツオ島至ルツノ角	〇、五八	三六、五			二分一	五〇
六八三	プジャダ灣	一、六七	三五、一二			二分一	五〇
六八四	ルツノ角至ドンド角	〇、五九	三七、一一			全	八五
六八五	スールー叢島 (分圖)マイアン錨地、ラミヌサ錨 地、ホロー泊地	〇、二	四四、七	大正五、六		全	八五
六八六	スル叢島諸港 マルサ灣、ダリリムプル港	種 々	三七、一二			二分一	五〇
六八七	リアカン諸島至ナロ灣	〇、七二	三七、一二			全	八五
六八八	ヅマンキラス灣	一、〇〇	三七、一二			二分一	五〇

菲律賓諸島及セレベス島附近諸島

番 號	圖 名	尺 度	刊行年月	大改正年月	再版年月	圖 積	定 價
六九〇	ムルシエラゴス灣	二、四〇	三七、一一			二分一	五〇 <small>圓拾錢</small>
六九一	ハルセイ港	三、六四	三七、一一		三九、二	二分一	五〇
六九三	バタン島至サン、ベルナルデノ島及ヒ マガアン灣至イナモク	〇、七二	三八、五			全	八五
六九四	スアル港及カバリチアン灣附近	四、八〇	三九、一〇			全	八五
六九五	ボリナオ港及附近	二、七五	三九、一一			全	八五
六九六	スールー叢島及ボルネオ北 東岸 (分圖) ボンガオ港、ラバク島及シアツ シ島間水道ノ北口	〇、一	三七、六	大正四、一二		全	八五
六九七	菲律賓諸島諸分圖第二 サロマーガ港及ラポガ灣、ケルリ マオ港及ガン灣	種々	四〇、五			二分一	五〇
六九九	マリングケ島諸分圖 サンタ、クルーズ港及マサガサイ 灣、バナラカン港	種々	四五、五		大正三、五	二分一	五〇

七〇

菲律賓諸島及セレベス島附近諸島

七〇〇	マシシロク港、マタルビ港及パラウイ ガ灣	二、七〇	四二、一〇			二分一	五〇
七五一	マラムパヤ浦	一、五〇	三六、五			全	八五
七五二	パラワン島	〇、一〇	三六、二	四四、六		全	八五
七五三	マラスット灣及ナコダ灣	二、六八	三七、三			四分一	二五
七五六	プリンセサ港(ローヤリスト港)	一、八八	三五、七	三八、一		二分一	五〇
九七四	トモリ海灣至サラヤー海峽 包有プトン海峽及ボニ海灣	〇、一	大正三、八			全	八五
一六〇一	ベルデ、アイランド水道	〇、四九	大正五、二			全	八五
一六〇二	ベルデ、アイランド水道至ブ リアス島	〇、二五	大正五、二			全	八五
一六〇三	ブリアス島至サン、ベルナ ルチノ海峽	〇、四九	大正五、三			全	八五

七一

番 號	圖 名	尺 度	刊 行 年 月	大 改 正 年 月	再 版 年 月	圖 積	定 價
五四三	ジエッセルトン港	九〇〇	三九、八			二分一	五〇 <small>圓拾錢</small>
五五一	パラムバンガン島及バラバック島諸 錨地 ノリス港、カランドラン灣、サウ ス港、ダラワン灣、クラレンドン 灣	種々	三七、一二			全	八五
五五二	タムベラン群島 (分圖)タムベラン灣	〇、九	三六、五	大正三、一一		全	八五
五五三	ミットフォード港	五、〇〇	三九、九			二分一	五〇
五五四	バラバック海峡及婆羅、パラワン間諸 水道	〇、五〇	三五、一一			全	八五
五五六	サムパー角至ベラス、バサー角	〇、四〇	大正二、九			大	一、三〇
五五八	ランカヤン至サンダカシ港	〇、七	三七、七	大正四、九	四三、六	大	一、三〇
五五九	ダーベル灣	〇、七	三七、五	大正四、一一		大	一、三〇
五六〇	マルツ灣 (分圖)マルツ河錨地及タンジョン、バ ツ錨地、カッチ、ファクトリー 錨地	一、〇	四三、三	大正五、八		全	八五
五六一	マラワレ島至ランカヤン	〇、七五	三七、五	四一、一〇		全	八五

五六二	婆羅北西岸第三 サラワク河至シリク岬	〇、二五	三四、一			二分一	五〇
五六三	婆羅北西岸第四 シリク岬至タタン角	〇、二五	三四、一			二分一	五〇
五六四	ボルネオ諸分圖 クダト港	三、〇〇	四二、九			全	八五
五六五	婆羅北西岸第五 タタン角至パラム角	〇、二五	三四、一			二分一	五〇
五六六	アムボン灣及ウスカン灣 (分圖)アバイ河上流	四、〇〇	大正二、四			全	八五
五六七	アムボン灣至サムバンマンギオ角	〇、五	大正三、四			全	八五
五六八	ダムピル角至ガヤ頭 包有ガヤ島	二、五〇	四一、八		大正三、一	全	八五
五六九	ノソン角至アムボン灣 (分圖)チナワン錨地	〇、五	四四、二	大正四、一〇		大	一、三〇
五七〇	ブルニ灣及附近 (分圖)アルニ河	〇、七二	大正五、一〇			全	八五
五七一	ムアラ港及ブルニ河附近 (分圖)外錨地及ムアラ門洲	二、三〇	三六、一一			全	八五
五七二	ビクトリア港	五、八	大正三、五			二分一	五〇
五七四	ボルネオ北西岸第六 パラム角至ノソン角	〇、五	三四、一〇	大正二、五		全	八五

番 號	圖 名	尺 度	刊 行 年 月	大 改 正 年 月	再 版 年 月	圖 積	定 價
五七五	サラワク河 (分圖) サラワク河一部	一、〇〇	三四、一二			全	八五 <small>圓拾錢</small>
五七六	ボルネオ北西岸第二 アピ角至サラワク	〇、二五	三五、一二	四三、一		二分一	五〇
五七七	ナツナ諸島諸分圖 セダナウ水道、ローヤリスト港、テ ロツク、セラハン至テロツク、ラナイ、 パンジャン海峡、ラウト島、ラ、ブレ ース海峡及附近	種 々	四三、五			全	八五
五七八	バユング角至ダツ角 包有南ナツナ群島	〇、三六	四三、二			全	八五
五七九	北ナツナ諸島	〇、三六	四三、四			大	一、三〇
五八〇	アナムバ列島北東群島	〇、九八	三四、一二			全	八五
五八一	アナムバ列島	〇、四二	三五、三			全	八五
五八二	シブコ灣西北部	〇、七	大正四、七			大	一、三〇
五八三	ボンチアナク至バユング角	〇、三六	四二、一〇			全	八五
五八四	マサ、チガ島至ボンチアナク	〇、三五	四三、四			全	八五

五八五

ベラス、バサー角至マサ、チガ島

〇、三六

大正元、八

全

八五

六八九

マカッサル海峡北部
(分圖) ネグリ、バル灣、リンガダン泊
地及ペロンリオー灣

〇、一〇

三七、六

四一、二

全

八五

六九八

セサジャブ及ブルンガン河

〇、四九

四〇、六

全

八五

九六二

プチング角至サムバー角

〇、四

大正三、八

全

八五

九六三

マラタヤー角至プチング角

〇、四

大正三、八

大

一、三〇

九六四

セラタン角至マラタヤー角

〇、四

大正三、八

全

八五

九六五

マカッサル海峡南部

〇、一

大正三、八

全

八五

新嘉坡、麻刺加海峽及スマトラ東岸

番 號	圖 名	尺 度	刊行年月	大改正年月	再版年月	圖積	定 價
四八〇	リオ海峽	〇、六五	三五、一二			全	八五 <small>圓拾錢</small>
四八一	新嘉坡至チオマン島	〇、二四	三五、三			二分一	五〇
四八二	新嘉坡海峽 (分圖) シンキ水道	〇、七	大正四、八			大	一、三〇
四八三	ヅリアン、スギ及チヨムホル諸海峽	〇、六五	三五、三			二分一	五〇
四八四	ペラク河附近 (分圖) ペラク河	一、〇〇	三五、五			二分一	五〇
四八五	チンチン諸島及水道	三、〇〇	三六、二			全	八五
四八八	ブタン群島至ベララ島	二、五〇	三五、五			大	一、三〇
五八六	バンカ海峽至新嘉坡	〇、一五	三六、七	三八、一一		全	八五
五八七	バンカ海峽	〇、四一	三八、八		四二、二	全	八五
五八八	カリマタ海峽	〇、一五	三六、六	四五、三		全	八五
五八九	バンカ及ガスバル海峽 (分圖) ナンカ諸島	〇、二四	三四、九	四五、一		全	八五

新嘉坡、麻刺加海峽及スマトラ東岸

〔關係水路誌 支那海水路誌第五卷上〕

五九〇	バンカ海峽附近 (分圖) ムントク泊地	〇、二五	三六、五	三七、一〇		全	八五
五九一	バンカ海峽南口 ルシバラ水道及スタントン水道	〇、七〇	三五、一〇	四一、七	四一、一二	全	八五
五九二	ガスバル海峽	〇、四〇	四一、六			全	八五
五九五	タンジョン、バンドン附近	一、三二	四〇、六			二分一	五〇
六一八	アチエー頭至ダイアモンド角 (分圖) ホレーレ灣及アチエー河、アラクン、ツル川、ラジャ川、タミアン川、エザ、ラジユト川、シムパン、オリム川、ケルアン灣、クレン、ラツヤ灣、パルケン及サント灣、ラムバレン灣、ギゲン泊地	〇、二一	三三、一一			全	八五
六一九	ダイアモンド角至ベララ島 (分圖) テリ川	〇、一五	三三、三	四〇、五		二分一	五〇
六二〇	麻刺加海峽 附載 馬來半島東岸部	四、八〇	三七、一一	四五、四		全	八五
六二一	麻刺加海峽諸錨地 ウオンテラー灣、アラン、アラン錨地、ムアル河	種々	四四、九			二分一	五〇
六二二	ラチャド角至新嘉坡 (分圖) 麻刺加附近	〇、二	三四、三	大正四、七		大	一、三〇
六二三	ピラミッド淺灘至ベサル島	〇、五〇	三七、一二			二分一	五〇

新嘉坡、麻刺加海峽及スマトラ東岸

番 號	圖 名	尺 度	刊 行 年 月	大 改 正 年 月	再 版 年 月	圖 積	定 價
五九三	サンダ海峽及附近 (分圖) フォース角至ホールド、アン シエル泊地、カラムバマン港、 ニユー、アンシエル泊地	〇、二三	三七、一二		三八、七	全	八五 <small>圓拾錢</small>
五九六	蘇麻答臘西岸諸分圖 シマラペー灣及シベルト灣、ブン ガ灣、ハローック灣、カウル一名サ ムバト灣、シウバン灣、ヒサン港 及クロエ泊地、セメバアイ灣	種々 三四、六				二分一	五〇
五九八	コニンジン灣及バダン泊地	五、一四	三四、六			二分一	五〇
五九九	マサン角至インドラプラ角	〇、二八	三四、九	三七、一二		全	八五
六〇〇	蘇麻答臘西岸諸錨地 バンジャク諸島、タパヌリ灣及マ ンサラル島、タプス泊地、タプショ ン泊地、タパヌリ港、マンサラル灣	種々 三四、五				二分一	五〇

〔關係水路誌 支那海水路誌第五卷下〕

六〇一

スマトラ北西岸諸分圖
プラス島及スマトラ間諸航門、
ラムプジャン海峽

種々
四一、一二

全
八五

六〇二

スマトラ西岸第一
アチエー頭至チンクク灣
(分圖) メラプ、クワラ、パツ及スス、
スス、アブン、マキ灣、タムバ
ト、ツアン灣、トルモン泊地、
バロス泊地、アエル、バンギ
エス泊地、プリアマン泊地、
チコ泊地、ラジャ海峽、ナダ
ル泊地

四、四〇
三六、二
大正元 九

全
八五

六〇三

スマトラ西岸第二
チンクク灣至サンダ海峽
(分圖) シカカプ海峽、エンガノ灣、ベ
リムビン灣、パロピア錨地、
シマンガンジャ泊地、ラプア
ン、ジャウ泊地、テヌムバン灣、
シラブラブ錨地、ベケンス灣、
ベンクレーン泊地

〇、〇七
四〇、九

全
八五

番 號	圖 名	尺 度	刊 行 年 月	大 改 正 年 月	再 版 年 月	圖 積	定 價
六〇四	スマトラ西岸錨地諸分圖 シナバン灣、ラムベツイ灣、リアウ 及レホン灣、シドー灣、クルン、ラ バ灣、ルアゲン湾、ダラム灣、シ アバ灣、大小シマルル島間水道、 タバク灣、カトレイ灣口、シルグ イ灣、シンケル泊地、シンケル河 テルロ泊地、ナク錨地	種々	三五、四	四四、五		二分一	五〇
六〇六	スマトラ西岸諸錨地第二 リガス及チャラン灣、タルサン灣、 タバカト灣	種々	四〇、一			二分一	五〇
六〇七	スマトラ諸分圖 ラプアン、バジャウ灣、シマルル島 一名バビ島、サバン灣、ルビア島錨 地	種々	三五、一〇	四〇、二		二分一	五〇
六〇八	スマトラ南岸諸分圖 ザツフェン諸島、キルアン灣、ベトン灣	種々	四〇、一〇	大正四、六		二分一	五〇
六〇九	東叢島西部西區 包有 ジャバ海及支那ニ至ル南方 諸航路	二、七五*	三七、一二	四五、二		全	八五

圓拾錢

六〇一	ジャバ沿岸諸分圖 チエリボン泊地、セゴロ、ウエゲ灣、 チラチャブ港、カムバンガン島内 側水道、パチダン灣、バンクル灣、 ジャバラ泊地、チタンド灣、サンカ プラ灣、セマラン灣、ザンド灣	種々	大正二、七			二分一	五〇
六一一	バタバピア泊地	一、〇	三六、六	大正五、一		全	八五
六一二	ジャバ北岸諸分圖 ツパン泊地、テガル泊地、プロボ リンゴ泊地、クリモン、ジャバ泊地 ベスキ泊地	種々	大正二、一二			全	八五
六一三	ジャバ南岸諸分圖 チ、ラウテウレウン灣、ウインゴオ プス灣	種々	大正二、五			二分一	五〇
六一七	東叢島西部東區	二、七五*	大正二、七			全	八五
七四八	ジャバ島西部	〇、一	三六、一二	大正三、六		大	一、三〇
九四八	ロムボツク至フローレス 包有 ベーターノスター諸島及ホ スチロン諸島	〇、一	大正三、八			全	八五
九五三	ジャバ島東部 包有 マヅラ、バリ、ロムボツク諸島	〇、一	大正三、八			大	一、三〇

番號	圖名	尺	度	刊行年月	大改正年月	再版年月	圖積	定價
三〇一二 ^乙	海圖索引第二 北洲、樺太及千島列島 附 露領沿海州			大正五、一			二分一	一〇 <small>圓拾錢</small>
三〇一二 ^丙	海圖索引第三 本洲、四國及九州 附 朝鮮東部及露領沿海州南部			大正五、一			二分一	一〇
三〇一二 ^丁	海圖索引第四 南西諸島、朝鮮及支那			大正五、一			二分一	一〇
三〇一二 ^戊	海圖索引第五 菲律賓諸島及東叢島東部			大正五、一			二分一	一〇
三〇一二 ^己	海圖索引第六 支那海及東叢島西部			大正五、一			二分一	一〇
三〇一四 ^甲	世界電信線路圖第一			大正五、七			全	六五
三〇一四 ^乙	世界電信線路圖第二			大正五、七			全	六五
三〇一四 ^丙	世界電信線路圖第三			大正五、七			全	六五
三〇一五	世界汽船航路圖			四三、五	大正三、七		大	一、五〇
三〇一七	刊行水路誌索引圖			大正五、三			四分一	五

三〇一八	サムナー氏經緯度法用圖			三八、七			二分一	二五
三〇二〇	航海用圖 速力、時間及距離用圖、方位及距離用圖			四三、九			二分一	二五
三〇二一	方位投錨及運動用圖			四四、三			二分一	三〇
三〇二二	印度洋及太平洋西部 磁針偏差圖			大正二、二			全	六五
三〇二三	太平洋東部 磁針偏差圖			大正二、二			全	六五
三〇二四	日本近海磁針偏差圖			大正三、七			全	六五

水路誌、同追補及同附録

書名	地	方	刊行年月	定 價
支那沿岸水路誌第一卷	總記、珠江 <small>一名廣東河</small> 及珠江、西江間ノ諸水道 香港及附近諸島、フカイ角至厦門港		大正四、一〇	一、三〇 <small>圓拾錢</small>
支那沿岸水路誌第三卷	揚子江以北ノ支那沿岸		大正五、三	一、八〇
支那沿岸水路誌第二卷 <small>第二版</small>	厦門港至海壇海峽		三八、七	二、三四
支那海水路誌第二卷追補第一版	西江及北江		四〇、一二	三〇
支那海水路誌第三卷 <small>第二版</small>	閩江至揚子江口		三八、一一	二、一三
支那海水路誌第四卷 <small>第二版</small>	揚子江全部		三九、六	一、二一
支那海水路誌第五卷上 <small>第一版</small>	麻刺加海峽及新嘉坡海峽		四一、三	二、四五
支那海水路誌第五卷下 <small>第一版</small>	スマトラ西岸、ジャバ西半部及サンダ海峽至新嘉坡海峽		四二、三	二、九五
支那海水路誌第六卷上 <small>第一版</small>	ホルネオ西岸、北西岸及支那海南部諸島並バラバツク海峽及附近		四一、二	二、二五
支那海水路誌第六卷上追補第一版	バラワン島及カラミアン群島全部		四二、三	六五
支那海水路誌第六卷下 <small>第一版</small>	馬來半島東岸至珠江 <small>一名廣東河</small> 口		四三、八	一、三五
支那海水路誌第七卷上 <small>第一版</small>	菲律賓諸島西部及ホルネオ東側		四一、七	二、二〇

支那海水路誌第七卷下 <small>第二版</small>	菲律賓諸島東部、南部及セレベス海附近	四三、三	一、七五
東叢島水路誌第一卷	呂宋島南西岸、ミンドロ西岸、 パラワン東岸及ホルネオ北東岸	大正三、三	一、四〇
東叢島水路誌第二卷	パナイ、ネグロス、セブ、ボホル諸島、ミンドロ島北岸及東岸、マスバテ、レテ兩島西岸及南岸、ミンダナオ島北岸及西岸、並ニスールー叢島	大正四、一	一、四〇
ベンガル灣東側水路誌 <small>第一版</small>	バッセーン河至サラン島	大正二、三	一、〇〇
大洋航路誌	原書英海軍本部編纂 世界各地航路ノ要領ヲ網羅シタルモノ	二九、一一	一、七〇
水路誌附録第一卷	港則規程類集 <small>(日本領土及租借地ノ部)</small>	大正五、六	六五
水路誌附録第二卷	港則規程類集 <small>(第一卷以外ノ部)</small>	大正五、一一	七五

水路誌、同追補及同附録

水路報道

水路報道

書名	地	方	刊行年月	定價
水路報道第六十四號	鳴門潮流及潮信記事	(附圖別包)	三六、一一	七五 <small>拾錢</small>
全 第八十七號	湖南、常德航路		三九、七	八
全 第九十四號	平戶瀬戸		四一、三	一三
全 第九十五號	漢口岳州間、岳州長沙間、長沙常德間最減水期及常德桃源間最高水期水路狀況		四二、三	三〇
全 第九十八號	仙女廟水路探究記事、鄱陽湖及贛江、岳州宜昌間(附圖六葉別包)		四五、三	五〇
全 第九十九號	房州洲ノ埼附近ニ於ケル海流調査報告		大正四、七	七
全 第一百號	大隅海峽附近ニ於ケル黑潮及變調流		大正五、九	二五

水路雜俎

書名	註	記	刊行年月	定價
水路雜俎第一號	東亞細亞諸海ノ颶風(圖付)		三六、九	四五 <small>拾錢</small>
全 第二號	北海道氣象		三七、五	四五〇
全 第三號	緯度發見ノ一法、經線儀運搬方及注意		三八、五	四〇
全 第四號	本邦海流調査		三八、五	二二〇
全 第五號	霧中羅針自差ヲ求ムルノ法、商船常航路ニ於ケル未發見岩ニ關スル意見、大洋ノ波浪		三八、一二	八〇
全 第六號	明治三十九年八月軍艦高雄遭颶記事		三九、九	二五
全 第七號	支那沿海ニ於ケル霧ノ記事(圖付)		三九、一〇	四五

水路雜俎

書名	註	記	刊行年月	定價
羅針儀自差論	羅針自差ノ總論及其測定法ヲ解ケルモノ		二〇、三	四拾六〇
風理一斑	風理ノ要項ヲ摘記セルモノ		二二、七	一七
海上氣象學	航海ニ關スル風候及海流等ヲ解ケルモノ ア子ロイド驗氣器ハ他ノ驗氣器ニ比スルニ簡便ニシテ有益ナルコトヨリ其組織取扱等ヲ精シク解ケルモノ		二三、八	八〇
支那海之颶風	香港電報發行所ノ出版ニシテ支那海全部ノ颶風ニ關スル記事ヲ譯出シタルモノ		二五、一一	二〇
暴風問答	英國「リバープール」地方海務局試驗委員長豫備海軍大尉「マクナブ」ノ著述ニシテ颶風ニ關スル要件ヲ問答體ニ簡記セルモノ		二七、九	二九
水路測量術	元水路部測量科長海軍少將井内金太郎ノ著ニシテ氏カ多年ノ研讀ト豐富ナル蘊蓄トニ依リ現今ノ情形ニ適應スル如ク精鍊編述セルモノ		三〇、三	二二三
水路測量用諸表	水路測量用ノ諸表ヲ集成シタルモノ		大正三、八	一、二〇
回旋暴風要覽	英國水路部ニ於テ發行ノ上航海上無比ノ指導書トシテ英國諸艦船ヘ供給セルモノヨリ譯刊シタルモノ		四三、一〇	八〇
潮候測定心得	英米諸邦等ニテ採用シタル最新檢潮調和分解法ヲ掲載シタルモノ		三一、一	一五
索星指針	英國海軍「スタッフ、コンマンドル、マルチン」氏ノ著書ヲ譯成シタルモノ		三二、一〇	三五
			三七、一二	四五〇

日本沿岸氣象表	吳海軍測器庫ノ編纂ニ係ル本邦沿岸ノ氣象ニ關シ各種ニ類別詳説セルモノ		四〇、四	六五
極東颶風論	馬尼刺觀象臺長シヨセ、アルゲ氏ノ著、セ、サイクロンズ、ガブ、ゼ、ファ、イ、ーストニ千九百〇四年再版ヲ譯成シタルモノ		四四、三	二、〇〇
日本近海ノ潮汐	水路部測量科囑託理學士小倉伸吉ノ著ニシテ氏カ多年研鑽ノ學理ニ基キ各所ニ於テ驗測セル潮候ニ據リ日本近海ニ於ケル潮汐ノ狀勢ヲ考覈編述セルモノ(附圖七葉添付)		大正三、一一	九〇
日本近海氣象圖	明治十五年ヨリ同四十三年ニ至ル二十九年間ノ帝國艦船ノ海上氣象報告ヲ採收シ中央氣象臺、測候所、海軍望樓、隣邦氣象觀測所ノ各觀測成績ヲ參酌シ調製セルモノ		大正二、六	二、五〇
大正六年上卷 海軍航海年表			大正五、一一	五〇
大正六年下卷 海軍航海年表			大正五、一一	八〇
大正三年 水路告示集			大正三、四	二〇
大正四年 水路告示集			大正四、五	一五
刊行水路圖誌目錄			大正五、四	二〇
水路誌取扱心得			大正五、一	二〇
			大正五、二	三五

販賣所

一水路圖誌ハ左ノ各所ニ於テ販賣シ一般ノ需要ニ應ス

東京市麴町區有樂町一丁目一番地 日本郵船株式會社

神戸市海岸通り一丁目十番地 同 神戸支店

長崎市梅香崎町三番地 同 長崎支店

函館區船場町十九番地 同 函館支店

大阪市北區富島町二十六番地 同 大阪支店

門司市濱町六番地 同 門司支店

清國上海米租界北揚子路第三番地 同 上海支店

一雜用海圖ニ限リ右ノ外尙ホ左ノ各所ニ於テ販賣ス

販賣者 東京市麴町區隼町四番地 川流堂 小林又七

取次販賣者 全國各地書肆

大正六年二月五日印刷
同 年二月七日發行

定價金貳拾錢

發行者 水路部

印刷者 水路部

同
年
一
月
二
日
...

SAILING DIRECTIONS.

Title.	Price. <i>Sen.</i>
Nippon Suirosi (Japan Pilot),	
Vol. I. General remarks, Climate, Currents, Passages, &c. Gulf of Tokyo; East coast of Honshū and Southern islands, 1914.....	95
Vol. II. Part I. South coasts of Honshū and Shikoku; East coast of Kyūshū, 1909.....	60
————— Supplement, No. 1., 1916.....	20
Vol. II. Part II. South-Western islands; Taiwan and Hōko islands, 1908.....	90
————— Supplement, No. 1., 1914.....	25
Vol. III. Naikai; Kii suidō and Bungo suidō, 1911.....	100
————— Supplement, No. 1., 1916.....	15
Vol. IV. North, west and south coasts of Kyūshū; North-west and North coasts of Honshū, 1907.....	130
Vol. V. Hokushū; Chishima islands and southern portion of Karafuto, 1912.....	140
Vol. VI. Chōsen, 1911.....	140
Roryōyenkaishū Suirosi (Russian Maritime Province Pilot). Russian Maritime province; Northern portion of Karafuto and Kamchatka peninsula, 1912.....	
	100
Shina Yengan Suirosi (China Sea Pilot).	
Vol. I. General Remarks; Chukiang or Canton River; Channel or Creeks between Chakiang and Sikiang; Hongkong and Adjacent Islands; Fokai Point to Amoy Harbours, 1915.....	130
Vol. III. Eastern sea; Yellow sea; Pechili gulf and Liantung gulf, 1916.....	180
Shinakai Suirosi (China Sea Pilot),	
Vol. II. Amoy harbour to Haitan strait, 1905.....	243
————— Supplement. No. 1., 1907.....	30
Vol. III. Min river to the mouth of the Yang tse kiang, 1905...213	

Vol. IV. Yang tse kiang, 1906.....	121
Vol. V. Part I. Malacca strait and Shingapore strait, 1908....	245
Vol. V. Part II. West coast of Sumatra; Western half of Java; Sunda strait to Shingapore strait, 1909.....	295
Vol. VI. Part I. West and north-west coasts of Borneo; Southern islands of China sea; Balabac strait and approaches, 1908.....	225
————— Supplement, No. 1., 1909.....	65
Vol. VI. Part II. East coast of Malay peninsula to the Chu-kiang or Canton river entrance, 1910.....	135
Vol. VII. Part I. Western portion of Philippine islands and east coast of Borneo, 1908.....	220
Vol. VII. Part II. Eastern and southern portions of Philippine islands and approaches to Celebes sea, 1910.....	175
Tōsōtō Suirosi (Eastern archipelago Pilot)	
Vol. I. South-west coast of Luzon; West coast of Mindoro; East coast of Palawan and North-east coast of Borneo, 1914.....	140
Vol. II. Panai, Negros, Sebu and Bohol Islands; Mindoro Island, North and East Coasts; Masbate and Leite Islands, West and South coasts; Mindanao Island, North and West coasts; Sulu Archipelago, 1915.....	140
Bengal wan Tōsoku Suirosi (Pilot for the east coast of Bay of Bengal).	
Bassein river to Salang island, 1913.....	100
Taiyō Kōrosi (Ocean Passages for THE WORLD), 1896.....	170
Catalogue of charts and sailing directions. (Corrected to 1st. January, 1917).....	
	20

No.	Title of the Chart.	Pub. or Corr.	Scale.	Size.	Price. Sen.
[3012 ^E]	Index chart 5., Philippine islands and E. part of Eastern Archipelago.....	1916		$\frac{DE}{2}$	10
[3012 ^F]	Index chart 6., China sea and W. part of Eastern Archipelago.....	1916		$\frac{DE}{2}$	10
[3012 ^A]	Telegraph chart of The World-Sheet 1.	1916		DE	65
[3012 ^B]	Telegraph chart of The World-Sheet 2.	1916		DE	65
[3012 ^C]	Telegraph chart of The World-Sheet 3.	1916		DE	65
[3015]	Tracks for full powered steam vessels.	1913		$\frac{inch\ inch}{50 \times 29}$	150
[3017]	Index chart of the Sailing directions.	1916		$\frac{DE}{4}$	5
[3018]	Diagram to facilitate the obtaining a ship's position by Samner's method.	1905		$\frac{DE}{2}$	25
[3020]	Speed, time and distance diagram...	1910		$\frac{DE}{2}$	25
[3021]	Mooring and manoeuvring boards for fleet purposes.....	1911		$\frac{inch\ inch}{20 \times 20}$	30
[3022]	Curves of equal magnetic variation — Indian and Western Pacific oceans.....	1913		DE	65
[3023]	Curves of equal magnetic variation — Eastern Pacific ocean	1913		DE	65
[3024]	Curves of equal magnetic variation — Adjacent seas of Japan.....	1914		DE	65
	Meteorological charts of the adjacent seas of Japan.....	1913		DE	2.50

THIN PAPER CHARTS FOR REFERENCE USE.

For general reference, we have published a special thin paper edition of the whole series of Naval Charts.

This edition has been printed from the same plates used for printing the Navigation Charts; but it must be borne in mind that it does not contain the additions and corrections made on the Navigating Charts since their press, and also the paper is very liable to contraction and distortion.

The thin paper charts are soled at the Prices given below:—

Double Elephant	20 sen.
Half of ditto	10 "
Quarter of ditto	5 "
Eight of ditto	4 "

Note.— In the case of larger size than Double Elephant, the charts are offered at the prices 30 sen.

No.	Title of the Chart.	Pub. or Corr.	Scale.	Size.	Price. Sen.
THE LOCALITIES EXCEPTING THOSE GIVEN ABOVE.					
[803]	Solomon islands to Ellice islands.....	1915	d 2.6	DE	85
[804]	New Hebrides islands and New Caledonia.....	1915	d 2.7	DE	85
[809]	Coral sea and Great Barrier reefs ...	1916	d 2.7	DE	85
[810]	Solomon islands. (Plans :— Gazelle harbour. Gizo anchorage.)	1916	d 4.0	DE	85
[811]	Admiralty and Hermit islands. (Plans :— Nares harbour. St. Andrew harbour. Alacrity har- bour. Carola bay.)	1915	m 0.1	$\frac{DE}{2}$	50
[813]	Gazelle peninsula and St. George'e channel.....	1916	m 0.3	DE	85
[815]	North-east coast of New Guinea with Bougainville, New Britain, New Ireland, Admiralty islands and off- lying reefs. (Plan :— Luther anchorage.) ...	1916	d 2.6	DE	85
[2002]	Enderbury island, Phoenix islands, to Christmas island.....	1915	d 2.6	DE	85
[2003]	Gilbert islands (Kingsmill group). (Plans :— Kuria and Aranuka. Espiegle anchorage. Peacock anchorage. Nonuti. Beru. Apa- mama. South passage. Onotoa.)	1915	m 0.1	DE	85
[2005]	Fiji islands to Samoa islands	1916	d 2.7	DE	85

No.	Title of the Chart.	Pub. or Corr.	Scale.	Size.	Price. Sen.
WINDS, CURRENTS, TRACKS, INDEX CHARTS, &c.					
[3001]	Chart of the heavens	1891		$\frac{DE}{4}$	20
[2002]	The world	1887		<i>inch inch</i> 50×29	120
[2003]	Mean lines of equal horizontal force.	1907		$\frac{DE}{2}$	35
[3004]	Lines of equal magnetic dip	1907		$\frac{DE}{2}$	35
[3005]	The world:— Curves of equal magne- tic variation	1912		DE	65
[3006]	Great circle sailing chart of North Pacific ocean	1892		DE	65
[3007]	The track chart of Pacific ocean.....	1888		DE	35
[3009]	General chart of the Yang tse kiang and its tributaries	1910		DE	65
[3010]	Mean lines of equal vertical force, 1907.....	1907		$\frac{DE}{2}$	35
[3011]	Signs and abbreviations adopted in the Naval charts	1916		$\frac{DE}{2}$	50
[3012 ^A]	Index chart 1., General charts (The world).....	1916		$\frac{DE}{2}$	10
[3012 ^B]	Index chart 2., Hokushū, Karafuto and Chishima islands with Russian Tartary.....	1916		$\frac{DE}{2}$	10
[3012 ^C]	Index chart 3., Honshū, Shikoku and Kiūshū with the E. part of Chōsen and the S. part of Russian Tartary	1916		$\frac{DE}{2}$	10
[3012 ^D]	Index chart 4., South-west islands, Chōsen and China.....	1916		$\frac{DE}{2}$	10

No.	Title of the Chart.	Pub. or Corr.	Scale.	Size.	Price. Sen.
BAY OF BENGAL, EAST COAST.					
[745]	Puket or Tongka harbour	1904	1.95	$\frac{DE}{4}$	25
[761]	Bassein river to Pulo Penang, including the Andaman and Nicobar islands and the north coast of Sumatra	1911	d 3.00	DE	85
[762]	Korongé island to White point	1905	0.20	$DE \& \frac{DE}{2}$	130
[763]	Rangoon river and approaches. (Plans : — Port of Rangoon. Entrance of China Bakir river.)	1907	1.35	$DE \& \frac{DE}{2}$	130
[764]	Irrawaddy river, sheet 1., from the sea to Rangoon and Prome	1905	0.33	DE	85
[765]	Irrawaddy river, sheet 2., from Prome to Yeandabou	1904	0.33	DE	85
[767]	Moulmein river and approaches	1904	1.0	DE	85
[768]	Moulmein harbour	1904	5.90	$\frac{DE}{2}$	50
[769]	Approaches to Yé river	1904	2.00	DE	85
[770]	White point to Mergui	1904	0.5	DE	85
[771]	Pig island to South Moskos islands.	1914	0.5	DE	85
[772 ^A]	Northern part of Mergui archipelago : — Lord Loughborough island to Mergui	1908	0.30	DE	85
[772 ^B]	Southern part of Mergui archipelago : — Sayer islands to Lord Loughborough island (Plan : — Renong anchorage. Victoria Point harbour.)	1911	0.25	DE	85
[773]	Approaches to Mergui harbour	1905	0.97	DE	85
[774]	Mergui harbour	1905	4.00	DE	85

No.	Title of the Chart.	Pub. or Corr.	Scale.	Size.	Price. Sen.
[775]	Hastings harbour and the adjacent islands	1904	1.00	$\frac{DE}{2}$	50
[776]	Sayer islands to Lankawi island, Malacca strait entrance, including Salang or Junkseylon island	1912	0.15	DE	85
[777]	Moulmein river to Yé river	1906	0.50	DE	85
[778]	Tavoy river	1904	1.00	DE	85
[779]	Hinzé basin	1906	2.10	DE	85
[780]	Bentinck sound	1906	1.00	$\frac{DE}{2}$	50

MARIANA, CAROLINE, AND MARSHALL ISLANDS.

[805]	Mariana or Ladrone islands. (Plans : — Alamagan island. Magicienne bay. Tanapag harbour. Rota island. Sunharon roads. Port Tarofoto. Agana bay. Port Apra. Umata bay. Guam or Guajan island. Sarigan island. Assongsong island. Maug islands.)	1915	d 2.8	DE	85
[806]	Caroline islands	1915	d 2.0	DE	85
[807]	Marshall islands	1915	d 2.1	DE	85

No.	Title of the Chart.	Pub. or Corr.	Scale.	Size.	Price. Sen.
[603]	Sheet 2.: Chingkuk bay to the strait of Sunda. (Plans:— Strait of Sikakap. Engano bay. Belimbing bay. Barohia anchorage. Simanganja road. Labuan Jau road. Tenumbang bay. Silabulabu anchorage. Vekens bay. Benkulen road.) ...	1907	0.07	DE	85
[604]	Plans of anchorages on the west coast of Sumatra:— Sinabang bay. Lambesoi bay. Riau and Lehong bays. Sidoh bay. Krung Raba bay. Telok Luagundi. Telok Dalam. Siaba bay. Channel between Great and Little Simalur islands. Tapak bay. Entrance to Katorei bay. Silugui bay. Singkel road. Singkel creek. Tello roadstead. Naku anchorage.	1911	Var.	$\frac{DE}{2}$	50
[606]	Anchorages on the west coast of Sumatra:— Rigas and Chalang bays. Tarusan bay. Tabekat bay...	1907	Var.	$\frac{DE}{2}$	50
[607]	Plans in Sumatra:— Labuan-Bajau bay. Simalur island or Pulo Babi. Sabang bay. Rubia island anchorage	1907	Var.	$\frac{DE}{2}$	50
[608]	Plans on the south coast of Sumatra:— Zutphen islands. Kiluang bay. Telok Botong	1915	Var.	$\frac{DE}{2}$	50
[609]	Eastern archipelago, western portion, part I, including the Java sea and the southern passages to China	1912	d 2.75	DE	85
[610]	Plans on the coasts of Java:— Cheribon road. Segoro Wedi bay. Chilachap inlet. Channel inside Kambangan island. Pachitan bay. Pangul bay. Japara road. Chitando inlet. Sandkapura bay. Semarang bay. Zando bay	1913	Var.	$\frac{DE}{2}$	50

No.	Title of the Chart.	Pub. or Corr.	Scale.	Size.	Price. Sen.
[611]	Batavia roads	1916	1.0	DE	85
[612]	Plans on the north coast of Java:— Tuban road. Tegal road. Krimon Java road. Besuki road.	1913	Var.	DE	85
[613]	Pans on the south coast of Java:— Chihlauteureun bay. Wynkoops (Pelabuon Ratu) bay.....	1913	Var.	$\frac{DE}{2}$	50
[617]	Eastern Archipelago, western Portion- Part 2.	1913	d 2.75	DE	85
[748]	Island of Java, western portion	1914	0.1	DE & $\frac{DE}{2}$	130
[948]	Lombok to Flores, including Pater- noster and Postillon islands	1914	0.1	DE	85
[953]	Island of Java-eastern portion, in- cluding the islands of Madura, Bali, and Lombok	1914	0.1	DE $\frac{DE}{2}$	10

No.	Title of the Chart.	Pub. or Corr.	Scale.	Size.	Price. Sen.
[622]	Cape Rachado to Singapore..... (Plan : — Approaches to Malacca)	1915	0·2	DE&D ^E / ₄	130
[623]	Approaches to Malacca, Pyramid shoal to Pulo Besar	1904	0·50	D ^E / ₂	50
[625]	Singapore road	1912	7·50	DE	85
[626]	Keppel harbour (New harbour).....	1915	12·00	DE	85
[627]	Singapore main strait, Tree island to Batam bay	1911	0·99	D ^E / ₂	50
[629]	Channels between Sumatra, Linga and Singkep	1905	0·25	DE	85
[631]	Plans on the east coast of Sumatra:— Langsar bay. Birim river entrance Langsar river entrance.....	1907	Var.	D ^E / ₂	50
[632]	Aru bay.....	1907	1·20	D ^E / ₂	50
[633]	North approach to Klang strait.....	1911	1·15	D ^E / ₂	50
[634]	Port Swettenham	1910	9·70	DE	85
[635]	Klang strait and approaches	1911	1·40	DE	85
[636]	Pulo Berhala to Cape Rachado	1914	0·25	DE&D ^E / ₈	130
[637]	Penang harbour and approaches.....	1910	1·43	DE	85
[642]	Penang harbour.....	1910	2·95	D ^E / ₂	50

No.	Title of the Chart.	Pub. or Corr.	Scale.	Size.	Price. Sen.
-----	---------------------	------------------	--------	-------	----------------

**THE WEST COAST OF SUMATRA AND
JAVA ISLAND.**

[593]	Sunda strait and approaches. (Plans:— Fourth point to Old Anjer. Kalambayang harbour. New Anjer road.).....	1904	0·23	DE	85
[596]	Plans on the west coast of Suma- tra:— Simalapeh and Siberut bays. Bunga bay. Hurlock bay. Kawur or Sambat bay. Siuban bay. Pisang harbour and Kroé road. Semebaai bay.....	1901	Var.	D ^E / ₂	50
[598]	Koninginne bay and Padang road.	1901	5·14	D ^E / ₂	50
[599]	Ujong Masang to Ujong Indrapura.	1904	0·28	DE	85
[600]	Anchorage on the west coast of Su- matra:— Banjak islands and ad- jacent coast of Sumatra. Tapanuli bay and Pulo Mansalar. Tapus road. Tabujong road. Tapanuli har- bour. Mansalar bay	1901	Var.	D ^E / ₂	50
[601]	Plans on the north west coast of Su- matra:— Passages between Pulo Bras and Sumatra. Lampujang strait.....	1908	Var.	DE	85
[602]	Sheet 1.: Aceh head to Chingkuk bay. (Plans:— Melabu. Kwala Batu and Susu Susu. Bubun. Ma- ki bay. Tapat Tuan bay. Tru- mon road. Baros road. Ayer Ban- gies road. Priaman road. Tiko road. Raja strait. Natal road.).....	1912	d4·40	DE	85

No.	Title of the Chart.	Pub. or Corr.	Scale.	Size.	Price. Sen.
[962]	Tanjong Puting to Tanjong Samber.	1914	0·4	DE	85
[963]	Tanjong Malatayur to Tanjong Puting	1914	0·4	DE& $\frac{DE}{2}$	130
[964]	Tanjong Selatan to Tanjong Malatayur	1914	0·4	DF	85
[965]	South part of the Strait of Makassar	1914	0·1	DE	85

SINGAPORE, MALACCA, STRAITS AND THE EAST COAST OF SUMATRA.

[480]	Rhio strait	1902	0·65	DE	85
[481]	Singapore to Tioman island	1902	0·24	$\frac{DE}{2}$	50
[482]	Singapore strait. (Plan: — Salat Sinki).....	1915	0·7	DE& $\frac{DE}{2}$	130
[483]	Straits of Durian, Sugi, and Chombol.	1902	0·65	$\frac{DE}{2}$	50

No.	Title of the Chart.	Pub. or Corr.	Scale.	Size.	Price. Sen.
[484]	Approaches to Perak river. (Plan: — Perak river.)	1902	1·00	$\frac{DE}{2}$	50
[485]	Dinding islands and channel	1903	3·00	DE	85
[488]	Butang group to Pulo Berhaha	1902	2·50	DE& $\frac{DE}{4}$	130
[586]	Banka strait to Singapore	1905	0·15	DE	85
[587]	Banka strait	1905	0·41	DE	85
[588]	Carimata strait	1912	0·15	DE	85
[589]	Banka and Gaspar straits. (Plan: — Nangka islands.)	1912	0·14	DE	85
[590]	Banka strait and approaches. (Plan: — Muntok road.).....	1904	0·25	DE	85
[591]	Banka strait, south entrance, showing the Lucipara and Stanton channels.	1908	0·70	DE	85
[592]	Gaspar strait.....	1908	0·40	DE	85
[595]	Approaches to Tanjong Pandan	1907	1·32	$\frac{DE}{2}$	50
[618]	Acheh head to Diamond point. (Plans: — Olehléh bay and Acheh river. Arakun Dur river. Raja river. Tamiang river. Edie Rajut river. Simpang Olim ri- ver. Kluang bay. Krung Raja bay. Balken and Sand bays. Lambaleh bay. Gi Ghen road.)..	1900	0·21	DE	85
[619]	Diamond point to Pulo Berhala. (Plan: — Deli river.)	1907	0·15	$\frac{DE}{2}$	50
[620]	Malacca strait, with part of the east coast of the Malay peninsula	1912	d 4·80	DE	85
[621]	Anchorage in Malacca strait:— Wan- derer bay. Arang Arang anchorage. Muar river.....	1911	Var.	$\frac{DE}{2}$	50

No.	Title of the Chart.	Pub. or Corr.	Scale.	Size.	Price. Sen.
[553]	Mitford harbour	1906	5.00	$\frac{DE}{2}$	50
[554]	Balabac strait and channels between Borneo and Palawan.....	1902	0.50	DE	85
[556]	Tg. Sambar to Tg. Beras Basah. ...	1913	0.40	$\frac{DE \& DE}{4}$	130
*[558]	Lankayan to Sandakan harbour.....	1915	0.7	$\frac{DE \& DE}{2}$	130
[559]	Darvel bay.....	1915	0.7	$\frac{DE \& DE}{2}$	130
[560]	Marudu bay. (Plans:— Marudu river and Tg. Batu anchorages. Cutch Factory anchorage.).....	1916	1.0	DE	85
[561]	Mallawalle island to Lankayan	1908	0.75	DE	85
[562]	Sheet 3.: Sarawak river to Cape Sirik.....	1901	0.25	$\frac{DE}{2}$	50
[563]	Sheet 4.: Cape Sirik to Tatan point	1901	0.25	$\frac{DE}{2}$	50
[564]	Plans in Borneo:— Kudat harbour..	1909	3.00	DE	85
[565]	Sheet 5: Tatan point to Barram point.....	1901	0.25	$\frac{DE}{2}$	50
[566]	Ambong and Usukan bays. (Plan:— Continuation of Abai river.).....	1913	4.00	DE	85
[567]	Ambong bay to Sampanmangio po- int	1914	0.5	DE	85
[568]	Dumpil point to Gaya head, including Gaya island.....	1908	2.50	DE	85
[569]	Nosong point to Ambong bay. (Plan:— Dinawan anchorage.)...	1915	0.5	$\frac{DE \& DE}{2}$	1.30
[570]	Bruni bay and approaches. (Plan:— Bruni river.).....	1916	0.72	DE	85

No.	Title of the Chart.	Pub. or Corr.	Scale.	Size.	Price. Sen.
[571]	Muara harbour and approaches to Bruni river. (Plan:— The outer anchorage and Muara bar.).....	1903	2.30	DE	85
[572]	Victoria harbour	1914	5.8	$\frac{DE}{2}$	50
[574]	Sheet 6.: Barram point to Nosong point	1913	0.2	DE	85
[575]	Sarawak river	1901	1.00	DE	85
[576]	Sheet 2.: Tanjong Api to Sarawak.	1910	0.25	$\frac{DE}{2}$	50
[577]	Plans in the Natuna islands:— Sedanau channels. Royalist haven. Tk. Selahang to Tk. Ranai. Panjang strait. Pulo laut. La Place strait and approaches.....	1910	Var.	DE	85
[578]	Tg. Bayung to Tg. Datu, including South Natuna islands.....	1910	0.36	DE	85
[579]	North Natuna islands.....	1910	0.36	$\frac{DE \& DE}{2}$	130
[580]	Anamba islands, north-eastern group.	1901	0.98	DE	85
[581]	Anamba islands.....	1902	0.42	DE	85
[582]	North-western part of Sibuko bay.	1915	0.7	$\frac{DE \& DE}{2}$	130
[583]	Pontianak to Tanjong Bayung.....	1909	0.36	DE	85
[584]	Masa Tiga island to Pontianak.	1910	0.35	DE	85
[585]	Tg. Beras Basah to Masa Tiga is- land	1912	0.36	DE	85
[689]	Strait of Makassar, north part. (Plans:— Negri Baru bay. Linga- dang road and Belonlioh bay.)...	1908	0.10	DE	85
[698]	Sesajap and Bulungan rivers.....	1907	0.49	DE	85

No.	Title of the Chart.	Pub. or Corr.	Scale.	Size.	Price. Sen.
[696]	Sulu archipelago, and the north-east coast of Borneo. (Plans:— Port Bongao. Northern entrance of the channel between Lapak and Siassi islands.).....	1915	0.1	DE	85
[697]	Plans in the Philippine islands:— Salomague harbour and Lapog bay. Port Kurrimao and Gan bay.....	1907	Var.	$\frac{DE}{2}$	50
[699]	Harbours in Marinduque:— Santa Cruz harbour and Masagasai bay. Port Balanakan.....	1912	Var.	$\frac{DE}{2}$	50
[700]	Ports Masinloc and Matalvi and Palauig bay.....	1909	2.70	$\frac{DE}{2}$	50
[751]	Malampaya sound	1903	1.50	DE	85
[752]	Palawan island	1911	0.10	DE	85
[753]	Malanut and Nakoda	1904	2.68	$\frac{DE}{4}$	25
[756]	Port Princesa (Port Royalist).....	1905	1.88	$\frac{DE}{2}$	50
[974]	Tomori gulf to Salayar strait, including Buton strait and gulf of Boni	1914	0.1	DE	85
[1601]	Verde Island passage	1916	0.49	DE	85
[1602]	Verde Island passage to Buriias island	1916	0.25	DE	85
[1603]	Buriias I. to San Bernardino strait...	1916	0.49	DE	85

No.	Title of the Chart.	Pub. or Corr.	Scale.	Size.	Price. Sen.
BORNEO ISLAND AND APPROACHES.					
[531]	Northern shore of Sibuko bay	1915	0.7	$\frac{DE \& DE}{2}$	130
[532]	Dent haven. Tawao road	1912	Var.	$\frac{DE}{2}$	50
[534]	Bays and anchorages on the east coast of Borneo:— Sangkulirang bay. Anchorage north of Miang Besar. Kelumpang bay. Kaniungan islands. Balik Papan bay. Buja and Manimbora anchorages. Anchorage near the east point of Balik Papan bay	1905	Var.	$\frac{DE}{2}$	50
[535]	Kagayan Sulu and adjacent islands.	1904	1.00	$\frac{DE}{2}$	50
[536]	Shimatahan and Serudong rivers. (Plan:— Continuation of Silimpopon river.).....	1913	3.00	DE	85
[538]	Sandakan harbour.....	1913	4.50	DE	85
[540]	Silam harbour	1904	4.20	DE	85
[541]	Gaya bay on the west to Sandakan harbour on the east coast, including South Banguay channel, and the south western part of Kagayan Sulu	1912	0.24	DE	85
[542]	Taganak to Tawi Tawi	1904	0.36	DE	85
[543]	Jesselton harbour	1906	9.00	$\frac{DE}{2}$	50
[551]	Anchorages in Balambangan and Balabac islands:— North harbour or Luk-Barabok-Barabok. Kalandorang bay (Balabac island). South harbour (Balambangan island). Dalawan bay. Clarendon bay.....	1904	Var.	DE	85
[552]	Tambelan islands. (Plan:— Tambelan creek.).....	1914	0.9	DE	85

No.	Title of the Chart.	Pub. or Corr.	Scale.	Size.	Price. Sen.
	road. Kulur anchorage. Petta anchorage. Kampong Ulu anchorage. Channel between Tangulandang and Ruang. North bay. Kawio anchorage. Ngalipaeng bay. Sawan and Ulu roads. Arangkaa anchorage. Dago bay. Karaton anchorage. Esang bay	1904	Var.	$\frac{DE}{2}$	50
[673]	Philippine islands, between San Bernardino and Mindoro straits, with adjacent islands	1912	0.10	DE	85
[674]	Eastern part of the Celébes sea. (Plans:— Miangas island. Southeast anchorage. Port Tumanao. Port Bolai.).....	1910	0.10	DE	85
[675]	Sketch plans of anchorages in the northern part of Celebes:— Kema road. Kora Kora inlet. Belang bay. Kota Buna road. Bolang Bangka point to Moriri point. Domisil bay. Paleli and Lintidu roads. Bolang Uki bay. Amurang bay. Himana bay. Sumalata road. Muton road. Pienchang bay.	1908	Var.	$\frac{DE}{2}$	50
[676]	Plans between Borneo and New Guinea:— Pulo Siang. Payahe road. Powati anchorage. Gimia road. Gam Sungi road. Taruna bay. The anchorage on the S. E. side of Salibabu I. Weda road. Maba road. Manganitu bay. Bitjoli or Wossa road. The narrows Limbé strait. Talisse road. Manado road. Likupang road. Kettlewell bay. North part of Celebes I.....	1911	Var.	$\frac{DE}{2}$	50
[677]	Anchorage on the east coast of Celebes:— Dulupi road. Gorontalo river. Limba bay. Pajonge anchorage. Pagujama river entrance. Tomini road. Totok bay. Tilamuta harbour. Lambunu road.....	1907	Var.	$\frac{DE}{2}$	50

No.	Title of the Chart.	Pub. or Corr.	Scale.	Size.	Price. Sen.
[678]	Eastern part of the Sulu or Mindoro sea. (Plan:— Cuyo island anchorage.)	1913	0.10	DE	85
[679]	Eastern Archipelago, eastern Portion-part 2.....	1913	d. 2.75	DE	85
[680]	Eastern Archipelago, eastern portion-part 2, including the Flores, Banda, & Arafura seas and the eastern passages to china	1913	d. 2.75	DE	85
[681]	San Pedro bay to Libukan islands, including San Juanico strait	1906	0.73	DE	85
[682]	Pulo Motuo to Tanjong Lutuno.....	1903	0.58	$\frac{DE}{2}$	50
[683]	Pujada bay	1902	1.67	$\frac{DE}{2}$	50
[684]	Tanjong Lutuno to Dondo point	1904	0.59	DE	85
[685]	Sulu archipelago. (Plans:— Maibun anchorage. Laminusa anchorage. Jolo roadstead.)	1916	0.2	DE	85
[686]	Harbours in the Sulu archipelago:— Malusa bay (Basilan island). Dalrymple harbour (Sulu island).	1904	Var.	$\frac{DE}{2}$	50
[687]	Libukan islands to Naro bay.....	1904	0.72	DE	85
[688]	Dumankilas bay.....	1904	1.00	$\frac{DE}{2}$	50
[690]	Murcielagos bay	1904	2.40	$\frac{DE}{2}$	50
[691]	Halsey harbour	1904	3.64	$\frac{DE}{2}$	50
[693]	South part of Luzon island. Batan island to San Bernardino island and Himagaan bay to Inamok	1905	0.72	DE	85
[694]	Approaches to Port Sual and Cabalititan bay	1906	4.80	DE	85
[695]	Bolinao harbour and approaches.....	1906	2.75	DE	85

No.	Title of the Chart.	Pub. or Corr.	Scale.	Size.	Price. Sen.
[653]	Plans on the N. W. coast of Luzon:— Santiago cove. Solvek cove. Port San Esteban and Nalvo bay. Darigayos inlet	1908	Var.	$\frac{DE}{2}$	50
[655]	Ports in the Philippine islands:— Harbours on south side of Busuanga island. Port Kulion. Port Batan. Bakuit (Port Talindak).....	1915	Var.	$\frac{DE}{2}$	50
[656]	Ports in the Philippine islands:— Paluan bay. Luk bay. Port Lug. Port Romblon	1904	Var.	$\frac{DE}{2}$	50
[657]	Ports in the Philippine islands:— Mauban bay. Port Libas. Katbalogan, Buri and Darajuay anchorages. Parasan harbour and approaches. Port Borongan.	1910	Var.	DE	85
[658]	Ports in the Philippine islands:— Pasakao anchorage. Port Busin. Port Boca Engano. Port Palapag and Laoang bay. Port Pusgo. Port Busainga	1912	Var.	$\frac{DE}{2}$	50
[659]	Ports in the Philippine islands:— Port Palanog. Port Kataingan. Port Sibonga. Port Surigao. Port Gabo.	1904	Var.	DE	85
[660]	Iloilo strait. (Plans:— Guimaras strait. Iloilo river.).....	1908	1.40	DE	85
[661]	Ports in the Philippine islands:— Port Galera and Varadero bay. Port Kanoan. Sablayan anchorage. Port Concepcion	1913	Var.	$\frac{DE}{2}$	50

No.	Title of the Chart.	Pub. or Corr.	Scale.	Size.	Price. Sen.
[66]	Ports in the Philippine islands:— Sibuko bay. Dapitan bay. Kanalasan cove. Port of Santa Maria. Port Palompon. Basiauang bay. Port Lebak. Palak harbour. Nasipit harbour. Kagayan anchorage. Agusan river entrance.	1910	Var.	$\frac{DE}{2}$	50
[663]	Anchorage in the Philippine islands:— Kanahauan islands. San Jacinto in Tikao island	1904	Var.	$\frac{DE}{8}$	15
[664]	Anchorage in the Philippine islands:— Kasiguran bay. West Dilasak bay. Port Alabat. Port Lampon. Port San Vicent	1915	Var.	$\frac{DE}{2}$	50
[665]	Port Sebu and approaches. (Plans:— Tinaan anchorage. Sebu anchorage.)	1904	2.40	DE	85
[666]	Danao river and approaches. (Plan:— Continuation of Danao river.).....	1911	4.70	$\frac{DE}{2}$	50
[667]	Lucena anchorage, Pagbilao bay and Port Laguimanok.....	1908	1.36	$\frac{DE}{2}$	50
[668]	Plans on the north coast of Mindanao island:— Port Langaran. Port Misamis.....	1904	Var.	DE	85
[669]	Philippine islands and adjacent seas, from the Molucca passage to Manila.	1911	d2.80	DE	85
[670]	Semirara, Ilin, and Ambolon islands, with part of Mindoro	1915	1.0	DE	85
[671]	Nin bay and Port Mandaon	1904	3.00	$\frac{DE}{2}$	50
[672]	Sketch plans of anchorages between Mindanao and Celebes:— Beo bay. Samboara bay. Miulu anchorage. Lirung road. Seree bay. Tabukan				

No.	Title of the Chart.	Pub. or Corr.	Scale.	Size.	Price. Sen.
[741]	Pulo Kapas to Lakon roads. (Plans: — Singora roads. Great Redang harbour. Tringano. Patani roads.)	1914	0·1	DE	85
[742]	Bangkok harbour	1907	5·00	$\frac{DE}{2}$	50
[743]	Koh Tron and off Kamput	1908	0·50	DE	85
[744]	Plans on the east coast of the Malay peninsula:— Entrance to Pahang river. Joara bay. Entrance to Rumpin river. Entrance to Kuantan river.....	1916	Var.	$\frac{DE}{2}$	50
[746]	Plans in the Gulf of Siam:— Koh Pra anchorage and approaches. Riem bay	1916	Var.	$\frac{DE}{2}$	50

**PHILIPPINE ISLANDS, CELEBES ISLAND
AND APPROACHES.**

[517]	Ulugan bay or Banog	1902	2·50	$\frac{DE}{2}$	50
[518]	St. Paul's bay to Emergency point, including Port Barton	1903	1·00	DE	85
[521]	Ports Subic and Silanguin	1903	1·45	$\frac{DE}{2}$	50

No.	Title of the Chart.	Pub. or Corr.	Scale.	Size.	Price. Sen.
[533]	Bongao anchorage	1904	1·00	$\frac{DE}{2}$	50
[537]	Panang to Pulo Motuo	1903	0·58	DE	85
[539]	Tilamuta harbour to Tanjong Tuladenggi.....	1903	0·48	DE	85
[549]	Basilan strait	1914	1·0	DE	85
[615]	Anchorage in Gillolo (Halmaheira):— Bobani bay and Pasir Putih anchorage. Jailollo road. Galela and Ekor roads. Foja anchorage. Ternate road. Ternate road and channel. Dodinga bay. Gurapien anchorage. Loloda bay	1906	Var.	$\frac{DE}{2}$	50
[645]	Northern portion of the island of Luzon, with the Bashi and Balintang channels. (Plans:— Port San Piov. Musa bay. Port of Dimalansan. Port of Bikobian. Dirique inlet.)	1914	0·1	DE & $\frac{DE}{8}$	130
[646]	Batan islands. (Plans:— Strait between Ibugos and Sabtan. Santo Domingo. Ivana.)	1893	0·40	$\frac{DE}{2}$	50
[647]	Manila bay. (Plan:— Port Mariveles.)	1913	0·52	DE	85
[648]	Manila and Kavite anchorages	1913	2·40	$\frac{DE}{2}$	50
[649]	Santa Cruz harbour	1910	2·43	$\frac{DE}{2}$	50
[650]	Plans on the south east coast of Luzon:— Port Gubat. Matnog bay and Tiklin strait	1905	Var.	$\frac{DE}{2}$	50
[651]	Anchorage on the west coast of Luzon:— Port Santo Tomas. San Fernando harbour	1904	Var.	$\frac{DE}{2}$	50

No.	Title of the Chart.	Pub. or Corr.	Scale.	Size.	Price. Sen.
[709]	Annam gulf (Tong-king gulf.) (Plan:— Namwan bay.)	1914	0.1	DE	85
[710]	Tsieng Mun to Tra Ko island, in- cluding the interior channels and off-lying islands (Plan:— Pakhoi anchorage.) ...	1914	1.0	DE	85
[713]	Plans on the coast of Annam:— Kua Viet or Palms river. Kua Tung. Dong Hoi. Song Giang. Kua Rone. Kua Li Hoa.	1906	Var.	$\frac{DE}{2}$	50
[714]	Kua Lacht to Kao Tao islands, including the delta of the Song Ka	1914	0.3	DE	85
[716]	Kam Ranh bay to Vung Ro bay, including Nhatrang, Binkang, and Hon Kohe bays.....	1906	0.36	$\frac{DE}{2}$	50
[717]	Kam-ranh bay. (Plan:— Vung-gang bay.).....	1908	1.45	$\frac{DE}{2}$	50
[719]	Saigon or Don Nai river. (Plans:— Mitho road. Saigon roadstead. Coral bank in the Saigon river.).....	1914	1.0	DE	85
[720]	Macclesfield bank	1899	0.18	$\frac{DE}{4}$	25
[727]	Approaches to Haifong. (Plan:— Haifong.)	1914	1.00	DE	85

No.	Title of the Chart.	Pub. or Corr.	Scale.	Size.	Price. Sen.
GULF OF SIAM AND THE EAST COAST OF MALAY PENINSULA.					
[624]	Approaches to Singapore	1907	0.14	DE	85
[729]	Pulo Condore group	1908	1.45	$\frac{DE}{2}$	50
[731]	Gulf of Siam, sheet 1.: Lem Tane to Koh Takut.	1900	0.25	$\frac{DE}{2}$	50
[732]	Gulf of Siam, sheet 2.: Koh Takut to Cape Liant. (Plans:— Bang Pak Kong river. Koh Kram bay.).....	1914	0.3	DE	85
[733]	Gulf of Siam, sheet 3.: Cape Liant to Koh Kut. (Plan:— Chentabun river. Ban Yao river and Wain creek.).....	1914	0.2	DE	85
[734]	Gulf of Siam, sheet 4.: Koh Kut to Bay island	1908	0.25	DE	85
[735]	Gulf of Siam, sheet 5.: Bay island to Pulo Obi. (Plans:— Pulo Obi. Pulo Dama anchorage.)	1900	0.25	DE	85
[736]	Plans in the gulf of Siam:— Pulo Wai or Koh Kwang Noi. Pulo Panjang. Saracen bay.	1902	Var.	$\frac{DE}{2}$	50
[737]	Gulf of Siam	1902	0.05	DE	85
[738]	Bangkok river or Menam Chau Fya. (Plan:— Ruins of the City of Ayuthia.)	1914	1.8	DE	85
[739]	Koh Sichang harbour	1916	5.4	$\frac{DE}{2}$	50
[740]	Lakon roads to Lem Tane	1901	0.23	DE	85

No.	Title of the Chart.	Pub. or Corr.	Scale.	Size.	Price. Sen.
[525 ^A]	China sea, northern portion, western sheet	1914	d 2.8	DE	85
[525 ^B]	China sea, northern portion, eastern sheet	1912	d 3.00	DE	85
[1451]	Kap sing mun to Boca tigris, (northern sheet).....	1916	1.5	DE	85
[1452]	Kap sing mun to Boca tigris, (southern sheet).....	1916	1.5	DE & $\frac{DE}{2}$	1.30

APPROACHES TO HAINAN ISLAND AND COCHIN CHINA.

[451]	Reefs in the China sea:— Loai Ta island and reefs. Thi Tu island and reefs and Subi reef. North Danger. Tizard bank and reefs.....	1900	0.64	DE	85
[452]	South coast of Hainan island:— Yn lin kan bay. Nam Hoi Chun and Chue Tau anchorages. Sama port. Tai Chau anchorage. Chun lan harbour. Gaalong bay.....	1900	Var.	$\frac{DE}{2}$	50
[453]	Hoi hau bay (Hainan island).....	1902	2.00	$\frac{DE}{2}$	50

No.	Title of the Chart.	Pub. or Corr.	Scale.	Size.	Price. Sen.
[454]	Hainan strait. (Plan:— Inner passage.)	1914	0.50	DE & $\frac{DE}{4}$	130
[455]	Approaches to Port Courbet and interior channels between Nui Kak Ba and Pak Ha Mun. (Plan:— Pak Ha Mun anchorage.)	1914	1.0	DE	85
[456]	Kulao Cham with entrance to Fai Foh river	1902	1.50	$\frac{DE}{2}$	50
[460]	Paracel islands. (Plan:— Woody island.)	1900	0.21	$\frac{DE}{2}$	50
[462]	Kin Hon or Thi Nai harbour. Hué river entrance. Lakh Kuen river...	1914	Var.	$\frac{DE}{2}$	50
[468]	Fuyen and Ku Mong harbours	1906	2.00	$\frac{DE}{2}$	50
[526]	Approach to Kwang chau wan	1907	1.80	DE	85
[527]	River Matshé	1906	1.75	DE	85
[528]	Tien pack harbour	1914	2.5	$\frac{DE}{2}$	50
[529 ^A]	China sea, southern portion, eastern sheet.....	1912	d 3.00	DE	85
[529 ^B]	China sea, southern portion, western sheet	1914	d 2.8	DE	85
[530]	Pratas reef and island	1915	1.0	$\frac{DE}{2}$	50
[703]	Fan-rang bay to Annam (Tong king) gulf. (Plans:— Hué river or Thruong Thien. Tourane bay. Port Tourane.).....	1916	0.1	DE	85
[704]	Saigon river to Kam Ranh bay	1915	0.2	DE	85
[705]	Ki Kik bay and adjacent coast.....	1902	0.78	$\frac{DE}{2}$	50
[706]	Fan-rang bay. (Plan:— Anchorage on the north side of Padaran cape.).....	1905	1.22	$\frac{DE}{2}$	50

No.	Title of the Chart.	Pub. or Corr.	Scale.	Size.	Price. Sen.
[434]	Mirs bay	1906	2.00	DE	85
[435]	Amoy inner harbour Berh	1907	15.00	DE	85
[436]	Amoy outer harbour.....	1916	6.0	DE&DE 6	130
[437]	Approaches to Amoy harbour.....	1916	2.0	DE&DE 2	130
[438]	Port Shelter and Rocky harbour	1908	4.64	DE	85
[439]	Wen chau bay to Kue shan islands.	1915	0.2	DE	85
[440]	Mamoi to Fu chau fu.	1910	3.15	DE 2	50
[441 ^B]	Hang chau bay.....	1909	0.5	DE 4	25
[442]	Kue shan islands to Nimrod sound.	1915	0.8	DE 2	50
[443]	The Brothers to Oekseu islands. (Plans:— Tingtai bay. Red bay.)	1913	0.24	DE	85
[444]	Yung river and approaches. (Plans:— Chin hai to Ning po. Yuyao and Tsie kie branch and Fungghwa branch. Ning po an- chorage.)	1913	5.86	DE	85
[445]	Wen-chau port and approaches	1915	1.0	DE	85
[446]	Oekseu islands to Tung yung, inclu- ding the north part of Taiwan (from Kūkan road to Kiirun kō)	1914	0.2	DE	85
[447]	Pagoda anchorage and approaches ...	1914	5.0	DE 2	50
[448]	Hai-tan strait	1918	1.00	DE	85
[449]	The narrows of Hai-tan strait	1897	3.00	DE	85
[450]	Channels between Red yit and Rug- ged island. (Plan:— Dwarf anchorage.)	1907	2.00	DE 2	50
[458]	Tinghai harbour and approaches	1903	3.90	DE 2	50

No.	Title of the Chart.	Pub. or Corr.	Scale.	Size.	Price. Sen.
[463]	Tongsang harbour and Hutau bay. (Plan:— Rees pass.).....	1900	1.00	DE 2	50
[464]	Plans on the east coast of China:— Chauan bay. Challum bay anchorage.	1909	Var.	DE	85
[465]	Anchorage on the coast of China:— Anchorage between Black head and Crab point, including Blakeney pass. Kupchi point anchorage. Breaker point anchorage and Tun- gao road	1909	Var.	DE 2	50
[466]	Chinchu harbour	1814	1.50	DE 2	50
[467]	Hu-i-tau and Chimmo bays.....	1887	1.00	DE 2	50
[469]	Hongkong to the Brothers. (Plans:— Tai sami. Goat island anchorage.)	1911	0.24	DE&DE 2	130
[471]	Nimrod sound to Yung river, including the southern portion of the Chusan archipelago.....	1896	0.83	DE	85
[472]	Nimrod sound	1911	0.75	DE 2	50
[473]	San mun bay and Sheipu harbour...	1895	0.70	DE 2	50
[474]	Namoa island.....	1909	0.7	DE 2	50
[475]	Port Swatau	1908	3.10	DE	85
[477]	Soaliyau harbour (Namquan H.).....	1895	1.84	DE 2	50
[490]	Southern approach to the Yang tse kiang, Video to Cape Yang tse.	1915	0.50	DE	85
[492]	Plans in the Southern approach to the Yang Tse Kiang:— Porker islands. Alacrity anchorage	1914	Var.	DE	85
[522]	Tien pak harbour to Macao. (Plans:— Shito bay. Namō har- bour. Hui-ling-san harbour. Macao harbour.).....	1914	0.2	DE	85

No.	Title of the Chart.	Pub. or Corr.	Scale.	Size.	Price. Sen.
[367]	Bias bay. (Plan:— Samun road.).....	1910	0.86	$\frac{DE}{2}$	50
[368]	Southern portion of San tu inlet (Sam sa inlet)	1903	1.99	DE	85
[382]	China sea.....	1914	d 0.9	DE	85
[386]	Chang tau harbour and approaches.	1899	1.00	$\frac{DE}{2}$	50
[402]	The bar and approaches to the River Min. (Plan:— Kinpai pass.).....	1914	1.1	DE	85
[403]	Hie che chin bay	1907	1.13	$\frac{DE}{2}$	50
[404]	Tolo harbour and adjacent anchorages.	1904	5.00	DE	85
[405]	Long harbour and approaches	1905	6.00	DE	85
[406]	Cum-sing-mun harbour.....	1895	3.00	$\frac{DE}{2}$	50
[407]	Tung yung to Wen chau bay.....	1914	0.2	DE	85
[408]	Sam chau inlet	1905	5.89	$\frac{DE}{2}$	50
[409]	Wan chu chau (Stonecutters I.) to Brothers point.....	1908	5.97	$DE \& \frac{DE}{4}$	130
[410]	Si kiang, sheet 3:— Chau sun to Wu chau fu. (Plans:— Wu chau fu. Tak hing.)	1916	0.7	DE	85
[411]	Pe Kiang or North rivers:— Sam Shui to Shau Fu. (Plan:— Lienchau river.).....	1915	0.7	DE	85
[412]	Si kiang, sheet 2:— Sam chau to Chau sun. (Plan:— Sam shui reach.)	1915	0.7	DE	85
[413 ^A]	Whampoa to Canton, sheet 1.....	1914	6.0	DE	85
[413 ^B]	Whampoa to Canton, sheet 2.....	1914	6.0	DE	85

No.	Title of the Chart.	Pub. or Corr.	Scale.	Size.	Price. Sen.
[414]	Canton harbour.....	1908	12.08	DE	85
[415]	Chu kiang delta	1914	0.8	DE	85
[416]	East Lamma channel.....	1905	4.70	DE	85
[417]	Aberdeen harbour	1905	10.00	$\frac{DE}{4}$	25
[418]	Approach to San tu inlet (Sam sa inlet)	1912	0.75	DE	85
[419 ^A]	Hongkong waters, east.....	1913	5.95	DE	85
[419 ^B]	Hongkong waters, west	1913	5.95	DE	85
[420]	Hongkong. (Plan:— Fotaumun pass.).....	1913	2.40	DE	85
[421]	Approaches to Hongkong	1914	0.7	DE	85
[422]	Hongkong harbour	1913	12.00	DE	85
[423]	Chu-kiang or Canton river, with its western branches. (Plans:— Shenng lung rock. Boddam cove. Nam Sha bay.)... ..	1915	0.4	$DE \& \frac{DE}{2}$	130
[424]	Chu-kiang or Canton river, sheet 2:— Lankit spit to Tiger island, including Chuen pi and Boca channels.....	1915	3.0	DE	85
[425]	Chu-kiang or Canton river, sheet 3:— Tiger island to the Second bar Pagoda.....	1908	3.00	DE	85
[426]	Chu-kiang or Canton river, sheet 4:— The Second bar Pagoda to Whampoa and Chang shan island.....	1908	3.00	DE	85
[427]	Chu-kiang or Canton river, sheet 5:— Whampoa channel and Chang shan island to Canton.....	1914	3.0	DE	85
[428]	Starling inlet and approaches.....	1908	5.96	$DE \& \frac{DE}{6}$	130
[433]	Hongkong harbour to Mirs bay.....	1908	1.10	DE	85

No.	Title of the Chart.	Pub. or Corr.	Scale.	Size.	Price. Sen.
[491]	Approaches to the Yang tse kiang.	1916	0.50	DE	85
[493]	Yang tse kiang, Shanghai to Nanking.	1913	0.48	DE	85
[494]	Yang tse kiang, Nanking to Tung liu. (Plan:— Anchorage off Nanking.)	1916	0.5	DE	85
[495]	Yang tse kiang, Tung liu to Hankau.	1916	0.5	DE	85
[496]	Yang tse kiang, Hankau to Campton reach.....	1915	0.5	DE	85
[497]	Yang tse kiang, Yo chau fu to Kwei chau fu. (Plans:— Sketch of Kung ling t'an. Sketch of Tching t'an.)....	1908	0.50	DE	85
[498]	Kan kiang, Hankau to An lu fu ...	1914	0.5	$\frac{DE}{2}$	50
[499]	Hankau	1904	5.60	DE	85
[500]	Plans in the Yang tse kiang, sheet 1, :— Bouncer island south channel. King kau rock. Lee rocks. Havoc and Ella rocks.	1910	Var.	DE	85
[501]	Plans in the Yang tse kiang, sheet 2, :— Chenglin reach. Mopanshih.	1903	6.00	$\frac{DE}{2}$	50
[502]	Plans in the Yang tse kiang, sheet 3, :— Itu reach. Ichang. Sha-sze anchorage	1914	Var.	$\frac{DE}{2}$	50
[503]	Plans in the Yang tse kiang, sheet 4, :— Chin kiang fu and Tsiao shan island. Se yun kau to Tsiao shan island	1915	Var.	DE	85
[504]	Plans in the Yang tse kiang sheet 5:— Wuhu anchorage Wade island crossing and May Queen channel	1909	Var.	$\frac{DE}{2}$	50
[505]	The Poyang lake	1915	0.5	DE	85
[506]	Siang river, sheet 1, Yo chau fu to Wan ho kao	1908	2.00	DE	85

No.	Title of the Chart	Pub. or Corr.	Scale.	Size	Price. Sen.
[507]	Siang river, sheet 2, Wan ho kao to Ma cha ho.....	1908	2.00	DE	85
[508]	Yuen river (Leading to Chang teh), sheet 1, Lin tsu ko to Yuen kiang.	1912	2.00	DE	85
[509]	Yuen river (Leading to Chang teh), sheet 2, Yuen kiang to Chang teh.	1906	2.00	DE	85
[510]	Plans in the Siang river:— Pō wie chii. Liu cha po crossing. Shaanie kan. Lan tsū tan.	1913	10.00	$\frac{DE}{2}$	50
[511]	Tung ting lake and Siang river. (Plan:— Chang sha.)	1908	0.20	DE	85
[512]	Yuen river (Leading to Chan teh), sheet 3, Nan tsui to Cha kan ko.	1906	2.00	DE	85
[513]	Sunday I. to Nan tsui.....	1912	2.00	DE	85
[514]	Yo chau to Nan tsui	1912	1.00	DE	85

CHINA. (SOUTH OF YANG TSE KIANG)

[337]	Taitam bay	1895	6.00	$\frac{DE}{2}$	50
[351]	Macao to Pedro Blanco, Including Hongkong.....	1914	0.4	DE	85

No.	Title of the Chart.	Pub. or Corr.	Scale.	Size.	Price. Sen.
[361]	Lung mun harbour	1895	9.00	$\frac{DE}{2}$	50
[362]	Ryojun kō (Port Arthur).....	1916	9.00	$\frac{DE}{2}$	50
[363]	Liau tung peninsula approaches	1910	0.20	DE	85
[364]	Wei hai wei and approaches	1912	2.00	DE	85
[365]	Ta-ku-shan road	1906	1.20	$\frac{DE}{2}$	50
[366]	Wei hai wei anchorage.....	1913	5.90	DE	85
[369]	Kwang tung peninsula and approaches.	1908	0.75	$DE \& \frac{DE}{2}$	130
[370]	Plans on the coast of Shantung:— Malan and Lungyen coves. Aylen bay. Yangyuchih bay. Litau bay. Wangkia bay	1906	Var.	$\frac{DE}{2}$	50
[371]	Kyauchau bay to Lai chau bay.....	1909	0.18	DE	85
[372]	Shitau bay to Shantung promontory ...	1906	1.00	DE	85
[373]	Tau tsui head to Shitau bay	1907	0.98	$DE \& \frac{DE}{4}$	130
[374]	Li tau bay to Chu tau, including Wei hai wei harbour.....	1905	0.98	DE	85
[375]	Port Lung kou.....	1916	3.00	$\frac{DE}{2}$	50
[376]	Cape Yatau to Tau tsui head.	1910	0.47	DE	85
[377]	Approaches to Ching wang tao. (Plan:— Ching wang tao road.)	1912	1.12	$\frac{DE}{2}$	50
[379]	Kyau chau bay.....	1903	1.30	DE	85
[381]	Hongkong to gulf of Liau-tung.....	1911	d 2.00	DE	85
[385]	Shanghai harbour	1908	10.00	DE	85
[387]	Shitau bay and approaches	1904	3.00	$\frac{DE}{2}$	50

No.	Title of the Chart.	Pub. or Corr.	Scale.	Size.	Price. Sen.
[390]	Li chang shan islands (Elliot group) and approaches	1906	0.71	DE	85
[391]	Thornton haven	1904	3.10	$\frac{DE}{2}$	50
[392]	Northern portion of Hwang hai and Pwok hai. (Plans:— Yang kiao ko. Ta- tsin-ho or Li-tsin-ho. Ta-ko-ho or Ta-san-ho.)	1915	d 5.19	DE	85
[396]	Dairen wan	1912	2.50	DE	85
[397]	Pechili strait. Plan:— Tan ruan anchorage (Charybdis H.)	1908	0.40	$\frac{DE}{2}$	50
[398]	The south side of Tsung ming island	1916	1.01	DE	85
[399]	Langshan crossing and parts adjacent.	1916	1.01	DE	85
[400]	Approaches to the Wusung river....	1915	2.00	DE	85
[401]	Wusung river or Hwang pu. (Plan:— Wusung river entrance.)	1912	3.70	$DE \& \frac{DE}{2}$	130
[429]	Pei-ho (Haiho) or Peking river, sheet 1, from the entrance to Ko-ku	1914	2.3	$DE \& \frac{DE}{4}$	130
[430]	Pei-ho (Haiho) or Peking river, sheet 2, from Ko-ku to Tien-tsin.....	1915	2.3	DE	85
[431]	Pei-ho (Haiho) or Peking river, sheet 3, from Tien-tsin to Tung-chow..	1895	2.30	DE	85
[432]	Pei-ho (Haiho) or Peking river, sheet 4, from Tung-chow to Peking	1895	2.30	DE	85
[441 ^A]	Kue shan islands to Yang tse kiang, including the Chusan archipelago.	1912	0.25	DE	85
[487]	Kiukiang and approaches	1914	6.0	$\frac{DE}{2}$	50
[489]	Mouth of the Yang tse kiang	1916	0.90	DE	85

No.	Title of the Chart.	Pub. or Corr.	Scale.	Size.	Price. Sen.
[290]	Plans on the east coast of Kamchatka: — Anchorage near Cape Olga. Morzhovaya bay. Bechevinskaya bay. Tikhirka bay and Akhomenten bay. Vilyuchinskaya bay.	1913	Var.	$\frac{DE}{2}$	50
[291]	Plans on the east coast of Karafuto (Sakhalin I.): — Airofu wan. Minabetsu road. Tonnai road.	1910	Var.	DE	85
[292]	Ō tomari road (Korsakovsk road.)...	1915	3.50	$\frac{DE}{2}$	50
[293]	Plans in Aniwa wan: — Rūtaka road. Chibesan road. Nishi notoro misaki.	1908	Var.	$\frac{DE}{2}$	50
[294]	Plans on the west coast of Karafuto (Sakhalin I.): — Tokombo road. Okō road. Sōni misaki and approaches. Kaiba tō (Moneron I.).....	1909	Var.	$\frac{DE}{2}$	50
[295]	Plans on the west coast of Karafuto (Sakhalin I.): — Kusunnai road. Tomarioru road. Kitanayashi anchorage. Nodasan road. Ushoro wan.	1910	Var.	DE	85
[296]	Maoka kō and Porotomari road.....	1909	5.00	$\frac{DE}{2}$	50
[297]	Plans on the east coast of Karafuto (Sakhalin I.): — Kita shiretoko misaki. Kaihyō tō. Sakayehama road.	1913	Var.	$\frac{DE}{2}$	50
[298]	Cape Ozerni to Karaga harbour. ...	1913	0.32	DE	85
[299]	North part of Sea of Okhotsk. (Plan: — Loshadinaya bay.)	1911	d 2.65	DE	85
[300]	Komandorski islands. (Plans: — Staraya harbour. Peshanoi bay. Preobrazheniya harbour. Nikolski anchorage. Steller's arch and approaches. Yushin point and approaches.)	1913	Var.	DE	85

No.	Title of the Chart.	Pub. or Corr.	Scale.	Size.	Price. Sen.
[1301]	Airō misaki to Matsumura kawa	1914	0.18	DE	85

CHINA. (NORTH OF YANG TSE KIANG)

[352]	Yang tse kiang, Kwei chau fu to Chung king fu,	1902	0.51	DE	85
[353]	Liau ho, sheet 1, from the entrance to Tien chwang tai, including the Port of Yin koa.....	1910	1.00	DE	85
[354]	Liau ho, sheet 2, Yin koa to San cha ho.....	1910	1.43	$\frac{DE}{2}$	50
[355]	Liau ho, sheet 3, San cha ho to Kai shi ga	1906	1.43	$\frac{DE}{2}$	50
[356]	Ta-tsin-ho to Shan-hai-kuan. (Plans: — Lau-mu-ho entrance. Ching-ho entrance. Pe-tang-ho entrance. Chi-ho entrance.)	1916	0.2	DE	85
[357]	Chinchou bay to Fuchou bay.....	1912	0.75	DE	85
[358]	Approaches to Ryojun kō (Port Arthur.).....	1916	3.40	$\frac{DE}{2}$	50
[359]	Fort head to Liau ho entrance	1910	0.65	DE	85
[360]	Chu tau to Chifu bluff, including Chifu or Yentai harbour. (Plan: — Chifu or Yentai landing.)	1906	0.98	DE	85

No.	Title of the Chart.	Pub. or Corr.	Scale.	Size.	Price. Sen.
[262]	Karafuto (Sakhalin island), Southern portion	1914	0·11	DE	85
[262]	Northern portion of Karafuto (Sakhalin island)	1906	0·12	DE	85
[263]	Approaches to Amur bay. (Plans: — New Jigit bay. Approaches to Japanese strait ...	1914	0·6	DE	85
[264]	St. Vladimir bay	1895	3·00	$\frac{DE}{2}$	50
[265]	Siau-wuhu bay	1895	4·00	$\frac{DE}{2}$	50
[266]	Japanese strait to entrance of Eastern Bosphorus strait	1914	3·0	DE	85
[267]	Ussuri bay. (Plan: — Andreeva bay.)	1914	1·3	DE	85
[268]	Port Vladivostok	1913	8·68	DE	85
[270]	Plans on the Russian Tartary: — Krestovaya bay. Entrances to the R. Takkhoma, the Mutukhu R., the Gt. Sizemin R. Terne (Buichya) bay. Entrances to the Agobe R., the Kuznetzova R., the Khuntami R., the Tyutikha R., the R. Angu, the Kaembe R., the Lafune R.	1914	Var.	$\frac{DE}{2}$	50
[271]	Plans in the Russian Tartary: — Nayezdnik bay. Suifun bay. Uglovoi bay. Peschani bay.	1907	Var.	$\frac{DE}{2}$	50
[273]	Strelok bay to America bay	1914	0·9	DE	85
[275]	Expedition and Novgorod bays	1915	1·3	$\frac{DE}{2}$	50
[276]	C. Povorotni to Mosolova point. (Plans: — St. Valentine bay. Entrance to the Vantzin river. Melkovodnaya bay. Entrance to the Pfusun river. St. Olga bay. En-				

No.	Title of the Chart.	Pub. or Corr.	Scale.	Size.	Price. Sen.
	trance to the Sudzu khe river. Entrance to the Taukhu river. St. Evstafiya bay.)	1906	0·25	DE	85
[277]	Anna bay to Uspeniya bay including approaches to Vladivostok. (Plans: — Granitnui bay. Uspeniya bay. Tkhadgu bay. Razboinik bay. Trinity bay.)	1915	0·25	DE	85
[279]	Avatcha bay. (Plan: — Petropaulovsk harbour.)	1904	1·00	$\frac{DE}{2}$	50
[280]	Outer bay of Avatcha. (Plan: — Vaystnik bay.)	1905	0·20	$\frac{DE}{2}$	50
[281]	Eastern Bosphorus strait with Vladivostok	1916	3·0	DE	85
[282]	Plans on the east coast of Karafuto (Sakhalin I.): — Chiriye road. Higashishiraura road. Shikuka road. Mototomari road.	1913	Var.	$\frac{DE}{2}$	50
[283]	Anchorage in Russian Tartary: — Castries bay. Port Imperatorskaya (Barracouta harbour). Konstantinovski bay	1916	Var.	$\frac{DE}{2}$	50
[284]	Bering sea	1914	d 0·8	DE	85
[285]	Cape Natchikinski to Anadyr bay.	1914	d 3·4	DE	85
[286]	Cape Lopatka to Cape Stolbovi. (Plan: — Mouth of Kamchatka river.)	1914	d 4·9	DE	85
[287]	Kamchatka peninsula.	1911	d 2·85	DE	85
[288]	Plans in the Sea of Okhotsk: — Ghijinsk bay. Northern portion of Ghijinsk bay. Mouth of River Tigel. Podkaghernaia bay. Mouth of River Okhotsk. Mouth of Uda river.	1904	Var.	$\frac{DE}{2}$	50
[289]	Eirinéa gulf	1913	2·00	$\frac{DE}{2}$	50

No.	Title of the Chart.	Pub. or Corr.	Scale.	Size.	Price. Sen.
[350]	Amunyōku kan	1906	1·00	DE	85
[1251]	Fusan kō to Masampo. (Plan:— Chiseppo.)	1915	1·00	DE	85
[1252]	Approaches to Koje tō	1915	1·00	DE	85
[1253]	Nanhai tō and approaches	1914	1·01	DE	85
[1254]	Reisu peninsula and approaches	1914	1·01	DE	85
[1255]	Togu-Nyan wan and approaches	1914	1·01	DE	85
[1256]	Jiiaa Pata and approaches	1915	1·00	$\frac{DE}{2}$	50
[1257]	Ui group and approaches	1915	1·00	$\frac{DE}{2}$	50
[1258]	Saishū Kaikyō	1915	0·50	DE	85
[1259]	Daikokuzan group	1916	2·00	$\frac{DE}{2}$	50

**KARAFUTO (SAKHALIN I.) AND
RUSSIAN TARTARY.**

[251]	Sea of Okhotsk. (Plans:— Port Aian. Constantine bay. Zabiya bay. Ola anchorage.)	1906	0·03	DE	85
[252A]	River Amur, sheet 1. From the entrance to Chnuirrahk point	1904	1·70	DE	85

No.	Title of the Chart.	Pub. or Corr.	Scale.	Size.	Price. Sen.
[252B]	River Amur, sheet 2. From Chnuirrahk point to Grand Duke Alexander islands	1895	1·70	DE	85
[254A]	Gulf of Tartary, northern sheet. (Plans:— Alexandrovski and Due roadsteads. Angevo and app- roaches. Korsakova bay. Moso- lova bay and entrance to the Sredn du river. Entrance of Starka bay. Entrance to the Data or Tumnin river. Storozh bay. Vanina bay. St. Inokentiya bay. Entrance to the Koppi river.)...	1914	0·2	DE	85
[254B]	Gulf of Tartary, southern sheet. (Plans:— Grossevicha bay. En- trance to the Adami river. Pli- tnyak bay. Entrance to the Nelma river. Entrance to the Luda river. Entrance to the Toropuigina ri- ver. Entrance to the Svyetlaya river.)	1911	0·16	DE	85
[255]	America bay	1914	2·15	$\frac{DE}{2}$	50
[256]	Mamiya kaikyō (Strait of Tartary) and the entrance of the Amur river	1916	0·2	DE	85
[257]	Slavianski and Sidimi bays	1905	2·65	$\frac{DE}{2}$	50
[258]	Vostok bay	1901	4·29	$\frac{DE}{2}$	50
[259]	Plans in north part of Karafuto (Sa- khalin I.):— Kuegda harbour. Anuchena harbour. Aslanbegof is- land and strait.	1905	Var.	DE	85
[260]	Tikaya harbour	1884	11·57	$\frac{DE}{2}$	50
[261]	Anchorage on the north part of Kam- chatka east coast:— Baron Korfa gulf. Karaginski island. Lozhnuikh Vyestei bay. Karaga harbour. La- vrova harbour.	1909	Var.	$\frac{DE}{2}$	50

No.	Title of the Chart.	Pub. or Corr.	Scale.	Size.	Price. Sen.
[309]	Mūsū kutchii (Cape Boltin) to Tō-man kan (Tumen ula). (Plans: — Chonjin bay. Odechin bay. Peijin bay.).....	1909	0.32	D E	85
[311]	Yung hing bay.....	1909	0.99	$\frac{D E}{2}$	50
[312]	Won san chin and Sō ho jin	1912	4.01	$\frac{D E}{2}$	50
[313]	Fusan (Pusan) harbour	1913	4.00	D E	85
[314]	Toe cho kei and approaches	1909	1.80	$\frac{D E}{2}$	50
[315]	Plans on the north part of Korea east coast: — Najin po and Nakusan bay. Sajin bay, Yonguzei bay and Naasan po	1908	Var.	$\frac{D E}{2}$	50
[316]	Plans on the north part of Korea east coast: — Chosan bay. Teiyanha bay. Fan jin bay. Taajin bay. Pohan bay	1908	Var.	$\frac{D E}{2}$	50
[317]	Plans on the north part of Korea east coast: — Hagamu and Yan tō anchorages. Lion road.....	1910	Var.	$\frac{D E}{2}$	50
[318]	Plans on the north part of Korea east coast: — Sonjin po and Immyon sea. Chaho bay. Shinchin bay.....	1908	Var.	$\frac{D E}{2}$	50
[320]	Ham heung bay (Zarina bay)	1909	1.80	$\frac{D E}{2}$	50
[321]	Anchorage on the east coast of Korea: — Shimpo anchorage. Chan-jindon anchorage. Urusan harbour	1909	Var.	$\frac{D E}{2}$	50
[322]	Anchorage in Saishū tō (Quelpart island): — Keitei tō anchorage. Hiyō tō anchorage.....	1914	Var.	$\frac{D E}{2}$	50
[323]	Jinsen kō (Chemulpho anchorage) ...	1912	3.00	$\frac{D E}{4}$	25

No.	Title of the Chart.	Pub. or Corr.	Scale.	Size.	Price. Sen.
[325]	Gazan anchorage and approaches.....	1913	1.00	$\frac{D E}{2}$	50
[326]	Approaches to Kan kō.....	1914	0.30	D E	85
[327]	Jinsen kō and approaches. (Plan: — Kyūtō anchorage.).....	1913	1.00	D E	85
[328]	Approaches to San tō. (Nan how group).....	1913	3.00	$\frac{D E}{2}$	50
[329]	Sajan kaye (Shoal gulf). (Plan: — Entrance to Sajan kaye.)	1909	1.00	D E	85
[330]	Gyū tō and approaches.	1913	2.50	$\frac{D E}{2}$	50
[331]	Shoan harbour	1899	2.50	$\frac{D E}{2}$	50
[333]	Gunzan po and approaches.....	1913	1.75	$\frac{D E}{2}$	50
[334]	Daikokuzan group to Kakureppi islands	1916	0.30	D E	85
[335]	Kokunsan group (Kokuntau islands).	1914	2.00	$\frac{D E}{2}$	50
[336]	Approaches to northern portion of Naju group.....	1908	1.00	D E	85
[339]	Mokuho harbour and approaches	1906	2.00	D E	85
[340]	Eastern portion of Chin tō to Long reach	1907	1.07	D E	85
[341]	Myangoru group to the western portion of Chin tō.....	1906	1.00	$\frac{D E}{2}$	50
[343]	Choppeki point to entrance of Amunyoku kan. (Plan: — Tatong bay.).....	1907	0.32	D E	85
[348]	Taidong kang. (Plan: — Cherutō anchorage.)...	1905	1.12	$\frac{D E \& D E}{2}$	130
[349]	Tasarugi anchorage	1906	3.00	$\frac{D E}{2}$	50

No.	Title of the Chart.	Pub. or Corr.	Scale.	Size.	Price. Sen.
[243]	Naha kō.....	1906	3·90	$\frac{DE}{2}$	50
[244]	Taiwan tō (Formosa I.) and kaikyō.	1912	0·10	DE	85
[245]	Plans on the west coast of Taiwan:— Amping road. Paw-taichui road....	1913	Var.	$\frac{DE}{2}$	50
[246]	Plans on the west coast of Taiwan:— Taian kan. Tokatsukuru kan.....	1904	Var.	$\frac{DE}{2}$	50
[247]	Plans on the west coast of Taiwan:— Rōkan road. Hoannā road.....	1904	Var.	$\frac{DE}{2}$	50
[248]	Samchō kaku to Kūkan road. (Plan:— Approaches to Chimuō wan.).....	1910	0·49	DE	85
[249]	Chaashan road.....	1907	3·00	$\frac{DE}{4}$	25
[250 ^A]	Goaram pii to Pinamu.....	1909	0·48	DE	85
[250 ^B]	Takau to Goaram pii. (Plans:— Tankan road. Tai- hanroku anchorage.).....	1909	0·48	DE	85
[1201]	Yamagawakō and approaches.....	1915	2·60	$\frac{DE}{2}$	50
[1202]	Takao kō.....	1915	6·0	$\frac{DE}{2}$	50
[1203]	Okinawa jima to Taiwan.....	1915	0·08	DE	85
[1204]	Miyako jima to Ishigaki jima.....	1915	0·33	DE	85
[1205]	Miyako islands.....	1915	0·70	DE	85
[1206]	Yayeyama islands (Plan:— Yonakuni jima.).....	1915	0·70	DE	85
[1207]	Ishigaki jima to Samuchō kaku.....	1915	0·31	DE	85

No.	Title of the Chart.	Pub. or Corr.	Scale.	Size.	Price. Sen.
[1208]	Ōse zaki to Saishū tō. (Plan:— Danjo group.).....	1915	0·24	DE	85

CHŌSEN. (KOREA).

[301]	Chōsen (Korea).....	1915	d. 3·90	DE	85
[302]	Chōsen archipelago, southern portion.	1916	0·16	DE	85
[303]	San tō to Daikokuzan group.....	1916	0·30	DE	85
[304]	Korea, south-east coast and Tsushima.	1914	0·30	DE	85
[305]	Pusan harbour to Chukupen bay. (Plans:— Chukūpen bay. Chuku- san po.).....	1906	0·30	DE	85
[306]	Chukupen bay to Suon kutchi (Cape Duroch). (Plans:— Kojin road. Chumonjin road. Uruyon tō (Matsu sima)...	1909	0·31	DE	85
[307]	Suon kutchi (Cape Duroch) to Ham- heung bay (Zarina bay).....	1909	0·31	$\frac{DE}{2}$	50
[308]	Ham-heung bay (Zarina bay) to Mūsū kutchii (Cape Boltin). (Plans:— Karumaho. Iihō an- chorage.).....	1909	0·31	DE	85

No.	Title of the Chart.	Pub. or Corr.	Scale.	Size.	Price. Sen.
[207]	Akune to Makurazaki	1913	0.70	DE	85
[208]	Yanagino seto and approaches	1904	6.00	$\frac{DE}{2}$	50
[209]	Nakakoshiki ura and approaches	1904	3.40	$\frac{DE}{2}$	50
[210]	Nagasaki to Amoy	1911	d2.83	DE	85
[211]	Tansui kō and Auran road	1905	4.00	$\frac{DE}{2}$	50
[212]	Kūkan and Chunkan roads.....	1904	4.00	$\frac{DE}{4}$	25
[213]	Ōdate jima to Koshiki islands	1913	0.39	DE	85
[214]	Kagoshima kō and approaches.....	1915	3.00	$\frac{DE}{2}$	50
[215]	Southern portion of Hirado shima and approaches	1904	2.00	DE	85
[216]	Plans on the South western is- lands:— Shimama road. Ō ura. Mage shima. Nishinoomote wan. Miyano ura. Kuchinoyerabu shima. Kuchinoyerabu wan. Issō.	1911	Var.	DE	85
[217]	Plans in Gotō islands:— Arikawa wan. Tainoura. Wakamatsu ura. Nama ura. Fukaye road.	1903	Var.	$\frac{DE}{2}$	50
[218]	Plans in South western islands:— Sōmachi road. Naze kō. Takara jima road. Kiriishi road.	1911	Var.	$\frac{DE}{2}$	50
[219]	Hōbitō to Bōryō	1897	1.50	$\frac{DE}{2}$	50
[220]	Pinamu to Hoirenkan. (Plan:— Seikō-ō and Mararao roads.)	1913	0.48	DE	85
[221]	Kagoshima kaiwan. (Plans:— Hamanoichi road. Makurazaki wan. Ōdomari wan.)	1915	0.69	DE	85
[222]	Southern portion of Okinawa jima ...	1904	0.98	DE	85

No.	Title of the Chart.	Pub. or Corr.	Scale.	Size.	Price. Sen.
[224]	Ishigaki anchorage	1914	2.50	$\frac{DE}{2}$	50
[225]	Amami-ō-shima.	1911	0.60	DE	85
[226]	Okinawa group. (Plan:— Nago wan.)	1907	0.36	DE	85
[227]	Unten kō	1895	3.80	$\frac{DE}{2}$	50
[228]	Hattō islands (Rover group).....	1906	4.00	$\frac{DE}{2}$	50
[229]	Southern portion of Iheya islands ...	1906	2.46	$\frac{DE}{2}$	50
[230]	Kiirun kō (Ke-lung harbour).....	1913	5.73	$\frac{DE}{2}$	50
[231]	Hoirenkan to Samehō kaku. (Plan:— Hoirenkan road.)	1914	0.49	DE	85
[232]	Taiwan tō (Formosa I.)	1914	0.16	DE	85
[233]	Plans in Hoisho tō and Antau sū:— Tōsei wan. Yashiro wan. Namuryau wan and Teonryau wan.	1910	Var.	$\frac{DE}{2}$	50
[234]	Kūkan road to Haipo road. (Plan:— Haipo road.)	1904	0.49	DE	85
[235]	Hōko islands (Pescadores islands) ...	1909	0.74	DE	85
[236]	Hōko suidō (Pescadores channel).....	1909	0.49	DE	85
[237]	Kerama kaikyō	1906	2.00	$\frac{DE}{2}$	50
[238]	Southern portion of Kume shima ...	1907	3.58	$\frac{DE}{2}$	50
[239]	Plans on the east coast of Taiwan:— Pinamu road. Paayō wan. Kankau wan. So-ō wan.	1910	Var.	$\frac{DE}{2}$	50
[240]	Sesoko byōchi	1901	5.94	$\frac{DE}{2}$	50
[241]	Karimata anchorage	1915	1.70	$\frac{DE}{2}$	50
[242]	Wōra wan	1906	2.96	$\frac{DE}{2}$	50