

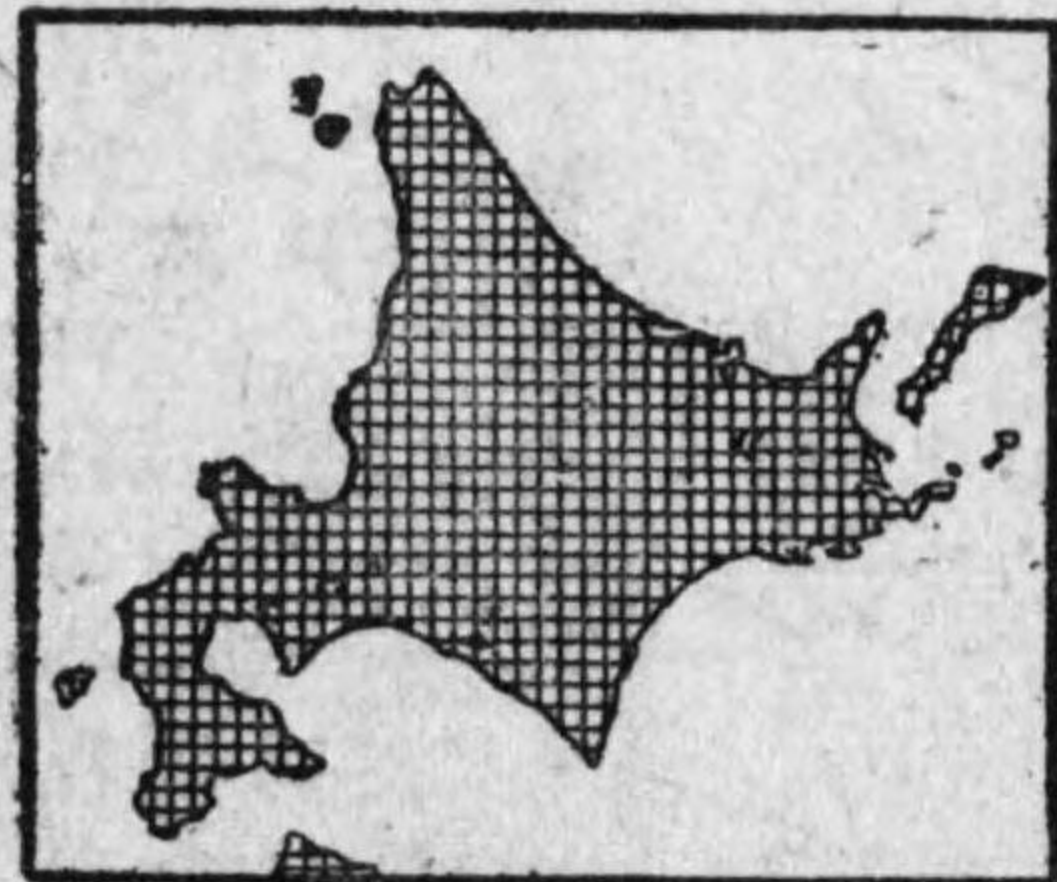
國勢社の

日本 世界 白地圖

統計用・學習用

各圖の大きさ=28糎×18糎(9寸1分×6寸1分)
畫用紙オフセット水色刷(方眼一耗目)帙入

白地圖の陸地へ方眼目盛を施したものと普通の白地圖とを組合せて一組とす。方眼付白地圖は統計圖を畫くためである。各組毎に小冊子「統計地圖の畫き方」一部を添付す。



實物は水色刷に付方眼は目障りになりませぬ。

定價

- ▲日本の部 1組30錢
- 全國地圖(普通) 5枚
- (方眼) 6
- (變形) 5

全一組 16枚

- ▲世界の部 1組40錢
- 世界地圖(普通) 4枚
- (方眼) 4
- 東亞地圖(普通) 2
- (方眼) 2
- 滿洲・北支(普通) 3
- (方眼) 3
- 米國・歐洲(普通) 3
- (方眼) 3

全一組 24枚

各組共「統計地圖畫き方」添付
送料各10錢

發行所 東京・京橋・第一相互館 國勢社

圖書館協會推薦圖書(第七版)

商品の科學

白崎享一著・菊版470頁上製 寫眞439
佐久間哲三郎著 圖版137

商品と産業の

科學的基礎知識

重要商品百數十種を選び、其性質、生産方法、用途等を科學的、技術的に解説した書籍。多數の圖版、寫眞を驅使し、叙述は平易懇切を旨としたが、必要の場合には専門的領域にまで筆を進めてある。本書は普通の商品學や應用理科の本ではない。學術的に偏せず飽くまで、我産業の實情に即したことを最大の特長とする。

定價 三圓・送料 二十二錢

發行所 東京・京橋・第一相互館 國勢社

目次概要

燃電	料氣
金	屬
採製	材
工業	藥
加工	原
窯業	品
油脂	類
可塑	品
纖維	製
肥料	料
飼食	品
釀造	品
國防	資
索	料
	引

商品年鑑

年刊 定價卅三錢 (送料三錢) 諸商品の内外産額、貿易、市場價格など重要統計を掲げ、諸商品製造工程圖解商品化學方程式一覽等を添ゆ。

農業年鑑

年刊 定價四十四錢 (送料六錢) 農業に關する諸統計、各種一覽表、農家メモ、農界ニウス、圖表等よりなり一冊以て農界全般を知るに足る。

公民年鑑

年刊 上下各廿七錢 (送料各三錢) (新教授要目準據) 政治、經濟、社會の基礎知識を表解、圖解、統計で説明した何人にも判る公民常識の寶典である。

理科年鑑

年刊 定價廿七錢 (送料三錢) 物理、化學の根本である諸種の定數、公式、方程式等を初め、應用方面にも詳しい生きた科學年鑑である。

家事年鑑

年刊 定價廿七錢 (送料三錢) 國民各個の消費生活と我國の資源及應用科學の進歩との關聯に最も力點を置いて編纂した新年鑑

東京・京橋 第一相互館

▲國勢社定期刊行物▼

振替東京 三七六番

白崎享一著・四六版一二五頁挿圖百個・定價五十錢 郵稅六錢

第十一版

統計グラフの面と方

本書は著者が十餘年間毎日統計グラフと親しんで來た經驗から生まれた書で、理論は省いて、實際の書き方を主眼とした。統計グラフの應用は最近非常に擴まつて來たが世上には未だ隨分多くの誤まつた書き方が行はれてゐる。本書の普及を望んで已まない次第である

主要目次

- 統計圖の意義
- 統計圖の種類
- 棒の幅と目盛
- 棒の折曲げ
- 間隔の内譯
- 面積
- 矩形
- パノイ
- 線
- 統計圖の取分
- 度數目盛
- 對數目盛
- 點體
- 立體
- 統計地圖
- 物象
- 記錄・計算圖
- 色彩と模様
- 文字の記入

發行所 東京・京橋 第一相互館 國勢社 振替東京 三七六番

商品年鑑

定價卅三錢
送料三錢

昭和十三年改訂新版

四六半截二二四頁
追記用紙八頁
商品製造工程圖色刷三頁

重要商品の内地及外國産額、輸出入額、需要額、用途別消費額、市場取引價格、現行關稅率等に關する最近の統計を壓縮して簡便な小冊子にまとめたもの。
別に卷頭には諸商品の生産工程を圖解したもの(色刷)三十二頁、卷尾には外國貿易表、商品化學式、度量衡比較及索引、追記用紙數葉添付

- 掲載商品 米、小麥、大豆、砂糖、塩、水産物、罐詰、茶、珈琲、煙草、酒、醬油、油脂、石油、塗料、樹脂、漆器、ゴム、セルロイド、木材、紙、麻、綿、生絲、人絹、ス・フ・絲、羊毛、織物、機械、電氣瓦斯、石炭、石油、金銀、銅、鐵、亞鉛、鉛、アルミニウム、硝子、セメント、陶磁器、酸類、染料、曹達、肥料、其他。

發行所 東京・京橋 第一相互館 國勢社

東京・京橋 第一相互館

▲國勢社定期刊行物▼

振替東京 三七六番

國勢グラフ

月刊雜誌 (送料二錢)
一部卅五錢
一ヶ年 三圓九十錢

誰にも判る圖解と最新の統計を以て我國勢及び經濟界の動きを平易簡明に解説した月刊雜誌

日本國勢圖會

隔年刊行 (送料十錢)
一圓五十錢
版五〇〇頁

創刊以來既に十二年、産業及經濟界各方面最近の情勢と世界の動きを一眸の下に望め得る最良書として定評あり

列國々勢年鑑

年刊 (送料三錢)
定價卅三錢
四六半截版二八〇頁

各國々勢一般の最新便覽。世界の全部の國を網羅し一ヶ所と雖も省略せず。卷頭に圖表數十葉を掲ぐ。

日本地理年鑑

年刊 (送料三錢)
各廿七錢
四六半截版一九二頁

毎年四月改訂新版發行。判り易き統計と圖表とにより、地理學習上必要な面積、人口、氣象、産業、貿易、國防其他人文現象全般に關する最新事實を満載す。

世界地理年鑑

年刊 (送料三錢)
定價廿七錢
四六半截版一九二頁

世界地理年鑑

昭和九年五月十五日 初版發行
 昭和九年六月一日 第七版發行
 昭和九年十一月五日 第八版發行
 昭和十年四月二十日改訂第十三版發行
 昭和十年五月二十日 第十六版發行
 昭和十年七月十日 第十八版發行
 昭和十年十一月十日 第十九版發行
 昭和十一年四月十五日改訂第二十四版發行
 昭和十一年五月十五日 第二十九版發行
 昭和十一年六月三十日 第三十版發行
 昭和十一年七月十日 第三十二版發行
 昭和十二年四月三十日改訂第四十二版發行
 昭和十三年四月十五日改訂第五十三版發行

昭和十三年版 日本地理年鑑

定價二十七錢 送料三錢

編輯兼
 發行人
 白崎 享一
 東京市京橋區京橋三丁目一番地


印刷所
 共同印刷株式會社
 東京市小石川區久堅町一〇八

印刷人
 君 島 潔
 東京市小石川區久堅町一〇八

東京市京橋・第一相互館

發行所 國 勢 社

振替東京三七六
 電話京橋二八一―九




144

100



275



14. 4-1002



1200501209646

14.4
02

終