




始



昭和五年

全國林野調查報告

農林省山林局

昭和五年

全國林野調查報告

農林省山林局

142
754

昭和五年



全國林野調查報告

農林省山林局



發行所寄贈本

14.21-754

緒 言

- 一、全國市町村別林野面積ヲ取纏メタモノノ必要ナルヲ認メ茲ニ本調査ヲナスニ至ツタノデアルガ、此調査ハ昭和五年末現在ノ市町村別林野面積ヲ調査シ併セテ市町村ノ全面積ヲモ掲グルコトニシタ
- 二、調査ハ市町村別ニ立木地ト無立木地トノ面積ヲ調査シ且其ノ御料、國有、公有、社寺有、私有別ヲ調査シ以テ所有別林野ノ狀況ヲ知ルニ便ナラシメタ、併シ乍ラ森林ノ狀態ヲ知ル資料トシテハ尙各般ノ事項ヲ調査スルノ必要ナルコトハ固ヨリデアルガ之等ハ將來ノ調査ニマツコトトシ第一次調査トシテ本調査ヲ公表スル次第デアル
- 三、調査ニ當ツテハ御料林ハ帝室林野局、國有林ハ北海道ノ分ハ北海道廳府縣ノ分ハ營林局、公有林、社寺有林、私有林及市町村全面積ハ道府縣廳ノ調査報告ニ依ルモノデアツテ報告中一方里ハ $1,555^m^2$ 、一方秆ハ 100^m^2 トシテ町ニ換算シタ
- 四、末尾ニ昭和四年九月一日ニ行ハレタ耕地調査ニ依ル府縣別耕地面積廣狹別市町村數及府縣別人口ト林野面積表ヲ掲ゲ以テ參考ニ資スルコトニシタ

昭和八年八月

農林省山林局長 村上龍太郎

全國林野調查報告

目次

統計圖

全國林野面積
土地面積=對スル林野面積ノ割合

統計表

第一	所有別及立木地無立木地林野面積	地方及道府縣	2		
第二	所有別及立木地無立木地林野面積	市 郡	10		
第三	所有別及立木地無立木地林野面積	市 町 村	60		
東 北 區	北海道	60	近 畿 區	滋賀縣	544
	青森縣	80		京都府	560
	岩手縣	92		大阪府	580
	宮城縣	112		兵庫縣	596
	秋田縣	128		奈良縣	628
關 東 區	山形縣	148	中 國 區	和歌山縣	640
	福島縣	164		鳥取縣	656
	茨城縣	192		島根縣	672
	栃木縣	220		岡山縣	692
	群馬縣	236		廣島縣	720
北 陸 區	埼玉縣	252	四 國 區	山口縣	752
	千葉縣	280		德島縣	768
	東京府	304		香川縣	780
	神奈川縣	316		愛媛縣	792
	新潟縣	332		高知縣	812
東 山 區	富山縣	360	九 州 區	福岡縣	828
	石川縣	372		佐賀縣	852
	福井縣	388		長崎縣	864
	山梨縣	404		熊本縣	880
	長野縣	424		大分縣	904
東 海 區	岐阜縣	452	鹿 兒 島 縣	宮崎縣	924
	靜岡縣	476		鹿兒島縣	932
	愛知縣	500		沖繩縣	944
	三重縣	520			

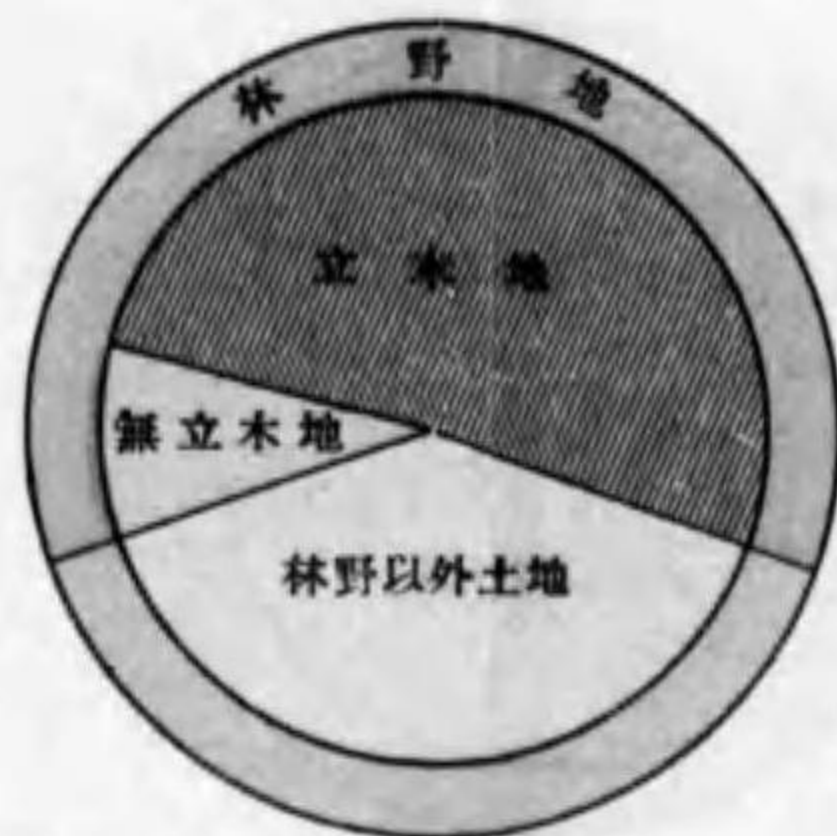
附 表

第一	本邦林政官衙組織	953
第二	本邦林野面積	953
第三	内地郡市町村數並役所役場及事務所	954
第四	特種目的ノ爲メニ存スル各省所管森林狀態地面積	955
各 省 別	1 内務省所管 ^{公共用財産} _{公用財産} 中森林狀態地面積	956
	2 大藏省所管雜種財産中森林狀態地面積	957
	3 陸軍省所管森林狀態地面積	958
	4 海軍省所管森林狀態地面積	960
	5 司法省所管森林狀態地面積	960
	6 文部省所管森林狀態地面積	960
	7 農林省畜産局主管ニ於ケル森林狀態地面積	962
	8 鐵道省所管森林狀態地面積	962
第五	耕地面積廣狹別市町村數	964
第六	地方人口ト林野面積	965

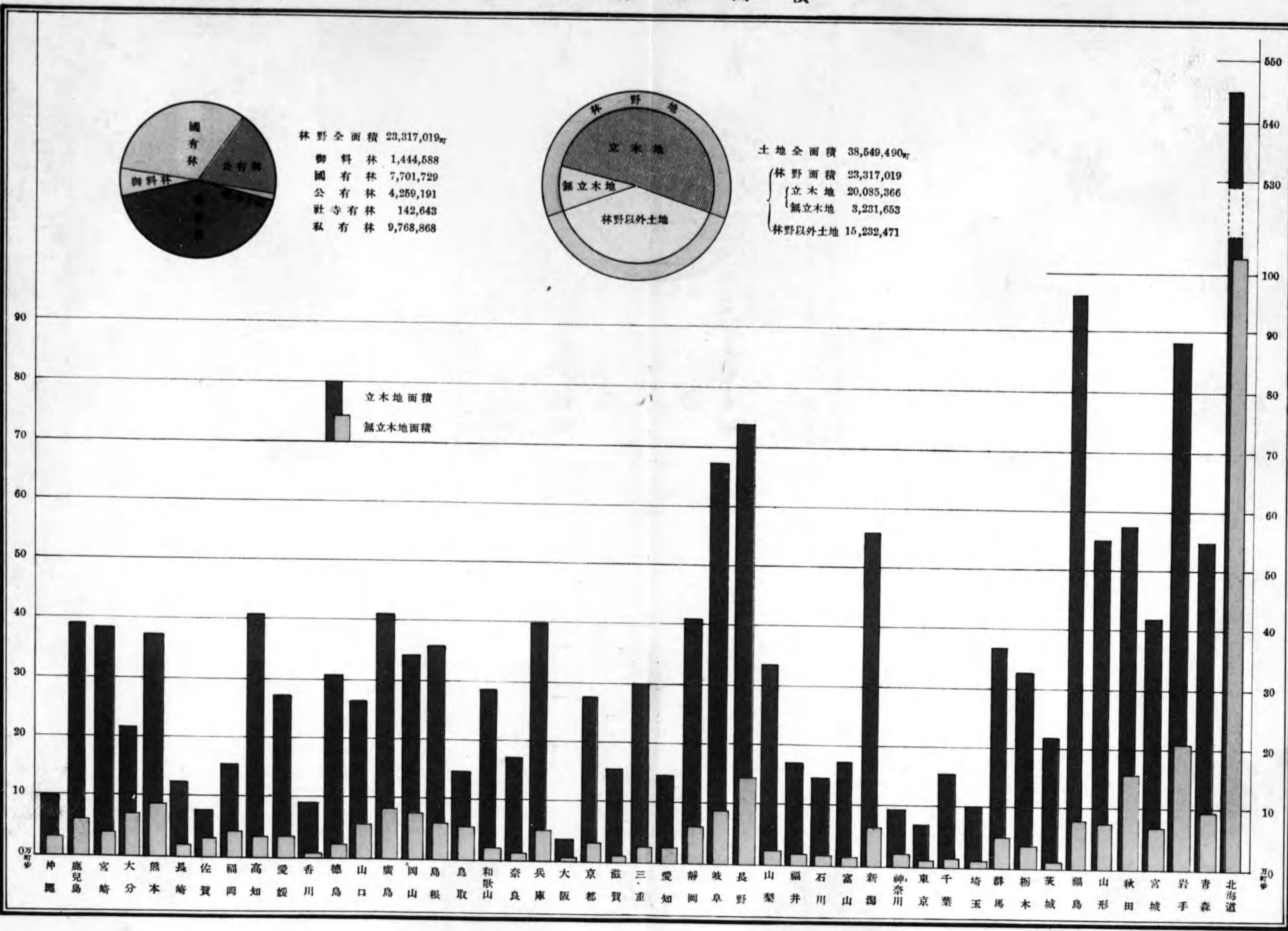
全 國 林 野 面 積



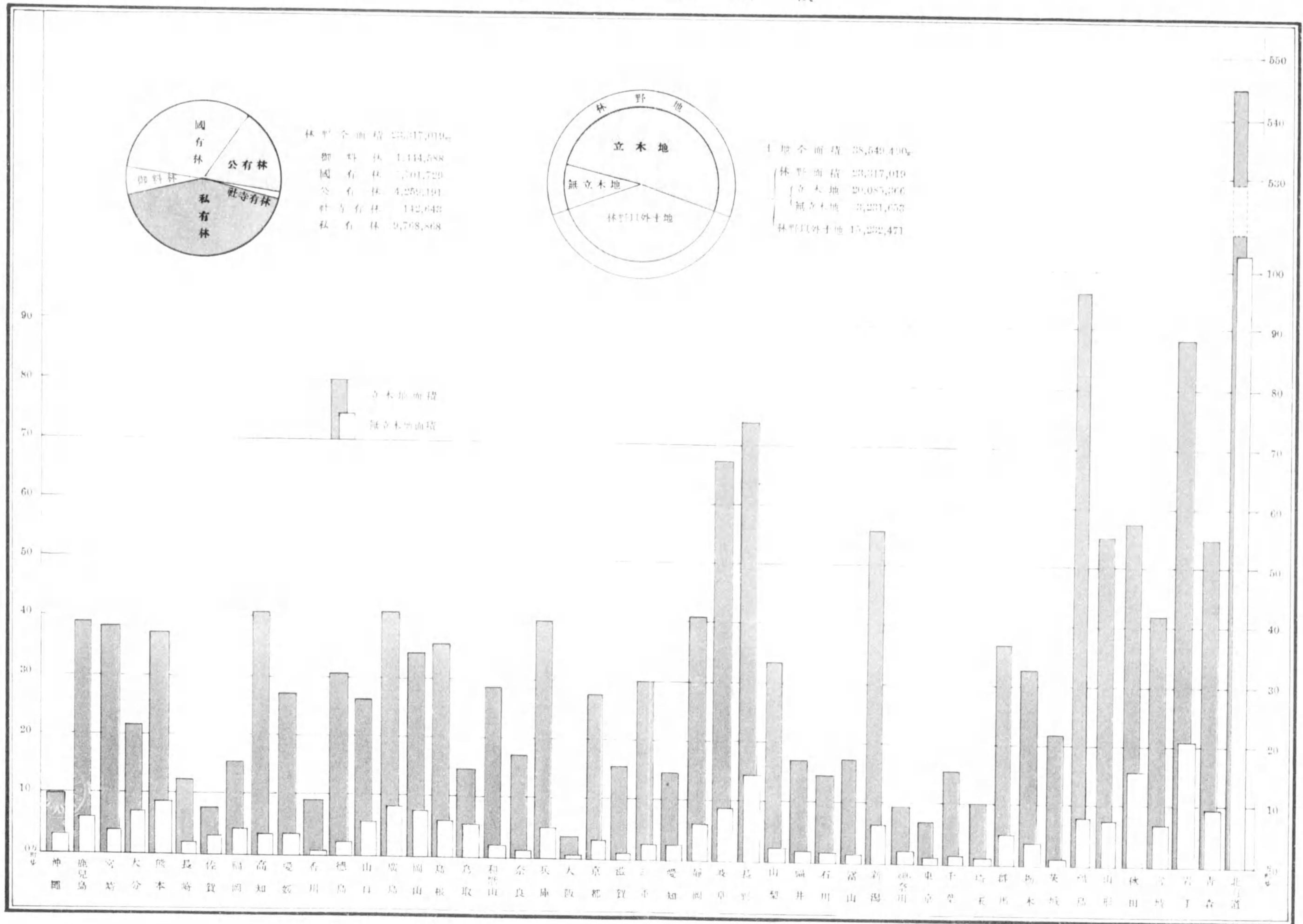
林野全面積 23,317,019_㎡
 御料林 1,444,588
 国有林 7,701,729
 公有林 4,259,191
 社寺有林 142,643
 私有林 9,768,868



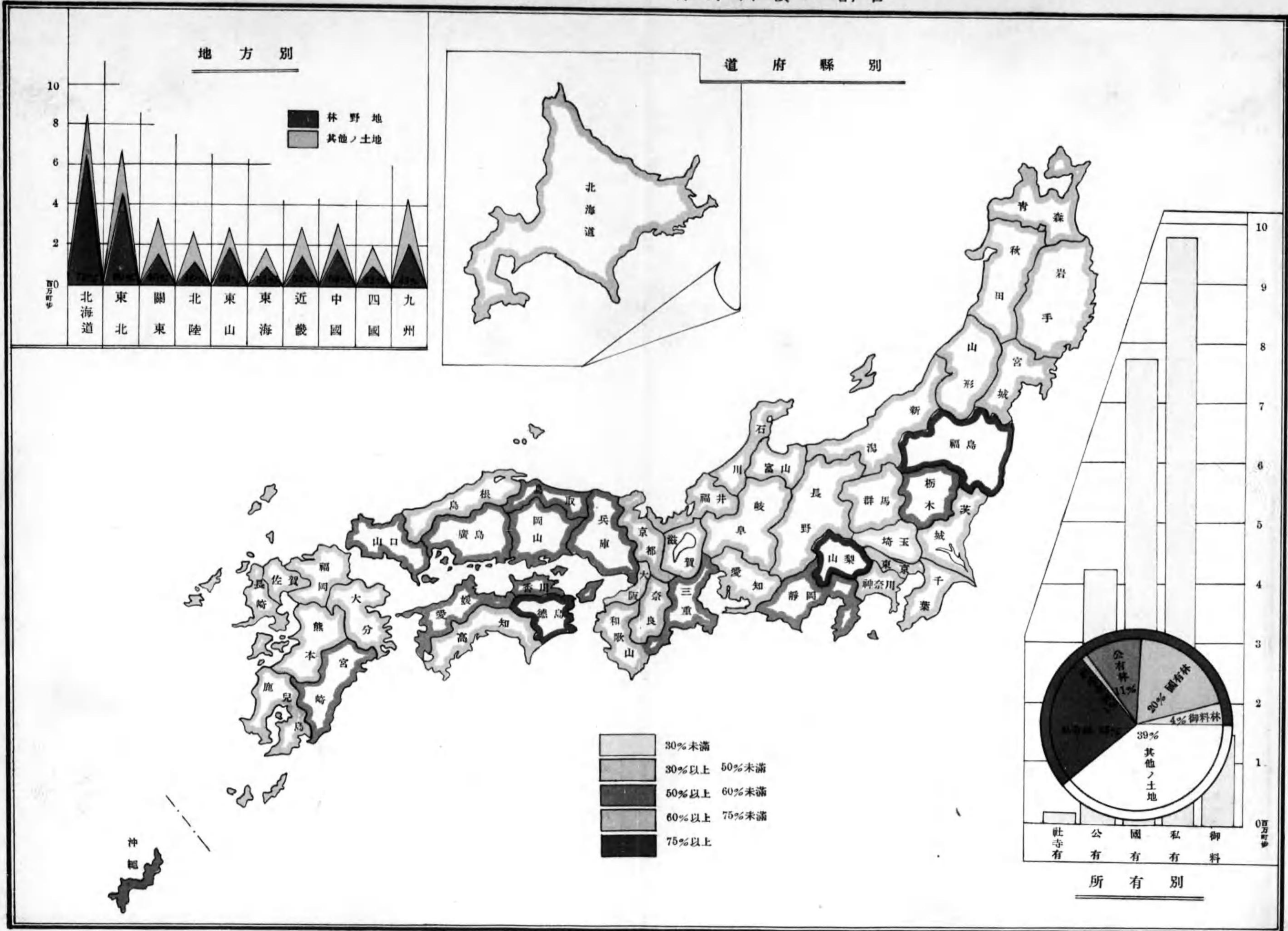
土地全面積 38,549,490_㎡
 林野面積 23,317,019
 立木地 20,085,366
 無立木地 3,231,653
 林野以外土地 15,232,471



全 國 林 野 面 積

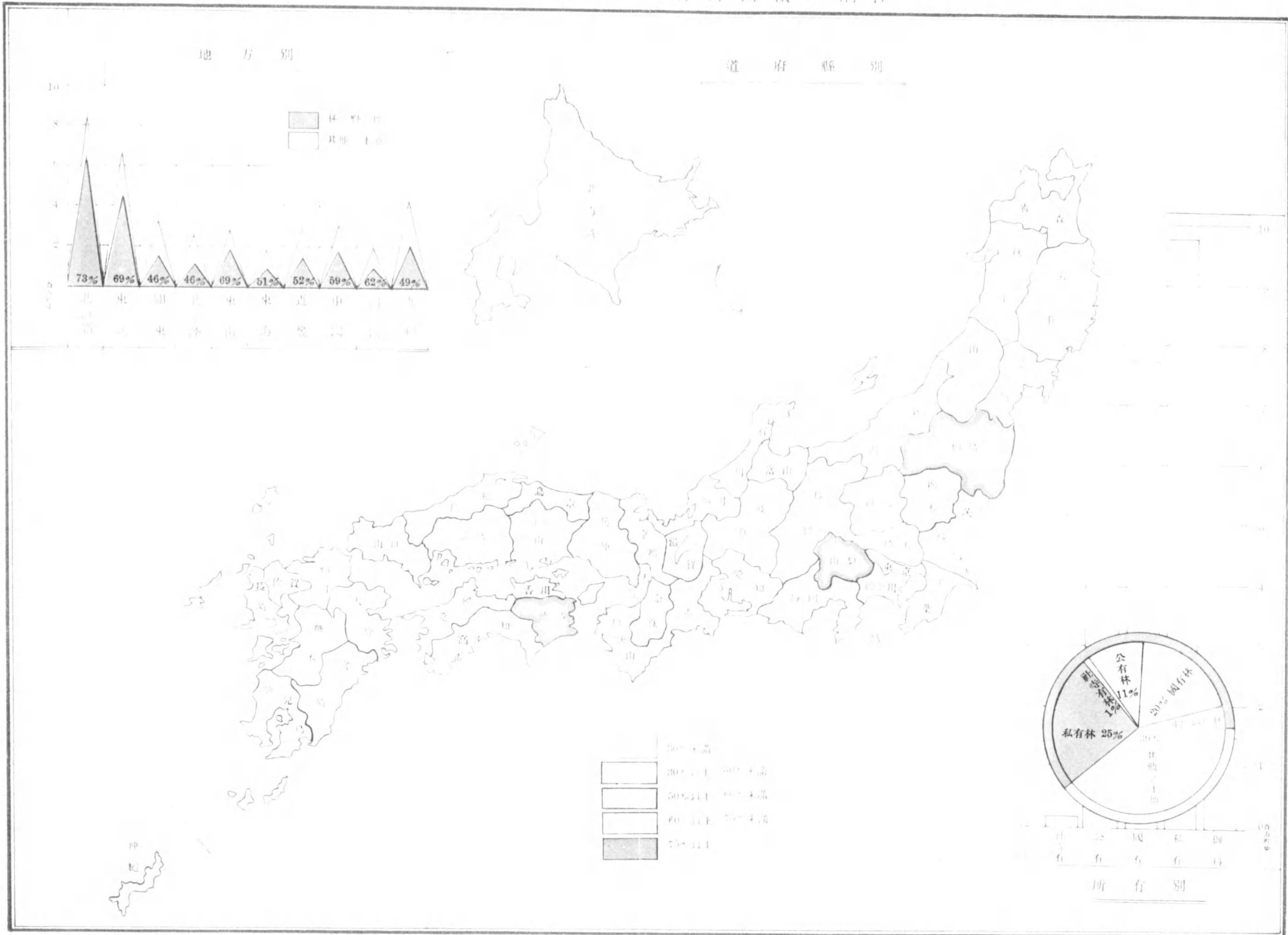


土地面積ニ對スル林野面積ノ割合





土地面積ニ對スル林野面積ノ割合



姓名	職名	職別	職階	職年	職月	職日	職時	職分	職額	職數	職名	職別	職階	職年	職月	職日	職時	職分	職額	職數
...
...



第一表

第一 所有別及立木地

Table with columns: 地方及道府縣, 土地總面積, 御料, 立木地, 無立木地. Rows include 全, 1, 2, 3, 4, 5, 6, 7, 8, 9, 10, 11, 1, 2, 3, 4, 5, 6, 7, 8, 9, 10, 11, 12, 13, 14, 15, 16, 17, 18, 19, 20, 21, 22, 23, 24, 25, 26, 27, 28, 29, 30, 31, 32, 33, 34, 35, 36, 37, 38, 39, 40, 41, 42, 43, 44, 45, 46, 47.

(備考) 道府縣面積ハ參謀本部陸地測量部五萬分ノ一地形圖上ニ於ケル昭和七年十月一日現在ノ調査ニシテ滿干兩潮ノ中間ヲ海岸...

無立木地林野面積

地方及道府縣

Table with columns: 林, 國有林, 公, 有, 林, 道, 府, 縣, 有, 林, 計, 立, 木, 地, 無, 立, 木, 地, 計, 立, 木, 地, 無, 立, 木, 地, 計, 番, 號. Rows include 計, 1, 2, 3, 4, 5, 6, 7, 8, 9, 10, 11, 1, 2, 3, 4, 5, 6, 7, 8, 9, 10, 11, 12, 13, 14, 15, 16, 17, 18, 19, 20, 21, 22, 23, 24, 25, 26, 27, 28, 29, 30, 31, 32, 33, 34, 35, 36, 37, 38, 39, 40, 41, 42, 43, 44, 45, 46, 47.

線トシテ計上シ、琵琶湖(滋賀縣)716.31方軒(72,227.9町)八郎瀨(秋田縣)223.29方軒(22,515.1町)霞ヶ浦(茨城縣)189.17...

第一 所有別及立木地

Table with columns for location (地方), type of land (立木地), and area (有). Rows include national totals and regional breakdowns for various prefectures like Hokkaido, Tohoku, Kanto, etc.

川縣) 23.10方軒 (2,329.2町) 十三湖 (青森縣) 20.82方軒 (2,099.4町) 摩周湖 (北海道) 19.77方軒 (1,993.5町) 諏訪湖 (長野縣) 11.97方軒 (1,197.9町) 中禪寺湖 (栃木縣) 11.29方軒 (1,138.4町) 池田湖 (鹿兒島縣) 10.98方軒 (1,107.1町) 檜原湖 (福島縣) 10.29方軒 (1,029.0町)。

無立木地林野面積

地方及道府縣

Table showing forest area statistics for land without standing trees. Columns include location (地方), forest type (林), and area (有). Rows include national totals and regional breakdowns.

縣) 14.45方軒 (1,457.0町) 阿寒湖(北海道) 12.93方軒 (1,303.8町) 洞沼 (茨城縣) 12.20方軒 (1,230.2町) 手賀沼 (千葉縣) 11.88方軒 (1,188.0町) 及其ノ他十方軒以下ノ湖及沼等ヲ含ム。從來ノ道府縣面積ト著シク異ナルモノアルハ、新ニ新測定法ヲ用ヒタル

時間	項目	結果

時間	項目	結果

第二表

第二 所有別及立木地

Table with columns for '林野所在' (Forest Location), '御料林' (Imperial Forest), '國有林' (National Forest), and '公有林' (Public Forest). It lists various municipalities and their respective forest areas in hectares.

1. 符號「—」ハ該當事實ナキモノ、「0」ハ割合ニシテ單位ニ滿タザルモノ、「…」ハ不詳
2. 市郡全面積ニ比シ林野面積ノ多キモノアルハ、林野面積ハ主トシテ臺帳面積ニ依リ計上サレタルモノニ係リ、市郡土地面積
3. 岐阜縣、佐賀縣ノ土地面積ハ報告ナキ爲メ縣勢要覽ニ依リ、富山縣ハ市町村面積計ニ依リ掲上ス

無立木地林野面積 市郡

Table showing '無立木地林野面積' (Forest Area without Standing Trees) by '市郡' (Municipality). It includes sub-categories like '有' (Existence) and '計' (Total) for various municipalities.

ハ陸地測量部ノ測定面積ニ依リタル爲メナリ、其ノ割合ノ掲出ヲ便宜 Δ100トセリ

第二 所有別及立木地

Table with columns for '林野所在' (Forest Location), '社' (Shrine), '寺' (Temple), '有' (Existence), '林' (Forest), and '計' (Total). It lists data for various municipalities and prefectures like Hokkaido, Tohoku, and Kansai.

無立木地林野面積

市郡

Table with columns for '私' (Private), '有' (Existence), '林' (Forest), '林野全面積' (Total Forest Area), and '市郡島' (Municipality/Prefecture/Island). It lists data for various municipalities and islands, including Hokkaido, Tohoku, and Kansai.

第二 所有別及立木地

Table with columns for '林野所在' (Location), '御料林' (Imperial Forest), '國有林' (National Forest), and '公有林' (Public Forest). It lists data for various regions like '秋田縣' (Akita Prefecture) and '福島縣' (Fukushima Prefecture), including sub-rows for cities and towns.

無立木地林野面積 市郡

Table showing '無立木地林野面積' (Area of Forest Land without Standing Trees) by '市郡' (City/Town). It includes columns for '市' (City), '町' (Town), and '村' (Village), categorized into '有' (Existence) and '計' (Total) for different types of forests.

第二 所有別及立木地

Table with columns: 林野所在 (Forest/Field Location), 社寺有林 (Forest of Temples and Shrines), 計 (Total), 立木地 (Standing Wood Land), 無立木地 (No Standing Wood Land). Rows include prefectures like 加美郡, 美田郡, etc., and cities like 山形市, 米沢市, etc.

無立木地林野面積

市郡

Table with columns: 私有林 (Private Forest), 林野全面積 (Total Forest Area), 市郡島 (City/Town/Village), 市郡島全面積 (Total Area of City/Town/Village), 番號 (Number). Rows list areas like 加美郡, 美田郡, etc., and cities like 山形市, 米沢市, etc.

第二 所有別及立木地

Table with columns for '林野所在' (Forest Location), '社' (Society), '寺' (Temple), '有' (Ownership), '林' (Forest), and '計' (Total). It lists various municipalities and prefectures with their respective land area statistics.

無立木地林野面積 市郡

Table with columns for '私' (Private), '有' (Ownership), '林' (Forest), '林野全面積' (Total Forest Area), '市郡島' (Municipality/Prefecture/Island), '市郡島全面積' (Total Area of Municipality/Prefecture/Island), and '番' (Number). It provides detailed area statistics for land without standing trees.

第二 所有別及立木地

Table with columns: 林野所在 (Forest/Land Location), 御料林 (Imperial Forest), 國有林 (National Forest), 公有林 (Public Forest), and 道府縣有 (Prefectural/City/Town/Village). Sub-columns include 立木地 (Standing Wood Land) and 無立木地 (No Standing Wood Land). Rows list various prefectures and cities, including 東京府 (Tokyo Prefecture), 神奈川県 (Kanagawa Prefecture), and 富山縣 (Toyama Prefecture).

無立木地林野面積 市郡

Table showing forest area for land without standing wood, categorized by 市 (City), 町 (Town), 村 (Village), 部落 (Village), and 其他團體 (Other Organizations). Sub-columns include 立木地 (Standing Wood Land) and 無立木地 (No Standing Wood Land). Rows list various municipalities and their constituent areas.

第二 所有別及立木地

Table with columns for '林野所在' (Forest location), '社' (Society), '寺' (Temple), '有' (Owned), and '計' (Total). Sub-columns include '立木地' (Standing timber land), '無立木地' (Non-standing timber land), and '計' (Total). Rows list various prefectures like 東京都 (Tokyo) and 新潟縣 (Niigata).

無立木地林野面積 市郡

Table showing '無立木地林野面積' (Area of forest land without standing timber) by '市郡' (City/Town/Village). It includes columns for '私有林' (Private forest) and '林野全面積' (Total forest area), with sub-columns for '立木地' (Standing timber land) and '無立木地' (Non-standing timber land). A '香' (Incense) column is also present on the right side.

第二 所有別及立木地

Table with columns for '林野所在', '御料林', '國有林', and '公有林'. It lists various regions like 水見郡, 石川縣, 福井縣, 山梨縣, 長野縣, and 岐阜縣, with sub-rows for cities and towns. Columns include '立木地', '無立木地', and '計' for each category.

無立木地林野面積 市郡

Table with columns for '有林' and '計'. It lists various regions like 水見郡, 石川縣, 福井縣, 山梨縣, 長野縣, and 岐阜縣, with sub-rows for cities and towns. Columns include '立木地', '無立木地', and '計' for each category.

第二 所有別及立木地

Table with columns: 林野所在 (Forest Location), 社 (Society), 寺 (Temple), 有 (Ownership), 林 (Forest), 立木地 (Standing Wood Land), 無立木地 (No Standing Wood Land), 計 (Total). Rows include 水見郡, 東磯波郡, 西磯波郡, 石川縣, 金澤市, 能美郡, 石河川郡, 羽咋郡, 鹿島郡, 珠洲郡, 福井縣, 福井市, 吉田郡, 坂井郡, 大野郡, 立生郡, 敦賀郡, 三ヶ所郡, 遠敷郡, 山梨縣, 甲斐市, 山梨市, 西八代郡, 東八代郡, 南巨摩郡, 中巨摩郡, 北巨摩郡, 南都留郡, 北都留郡, 長野縣, 長野市, 松本市, 上田市, 南佐久郡, 北佐久郡, 小縣郡, 諏訪郡, 上伊那郡, 下伊那郡, 西筑摩郡, 東筑摩郡, 南安曇郡, 北安曇郡, 更級郡, 埴科郡, 上下高井郡, 上下水内郡, 岐阜縣, 岐阜市, 大垣市.

無立木地林野面積 市郡

Table with columns: 私有林 (Private Forest), 林野全面積 (Total Forest Area), 市郡島 (City/Town/Village), 市郡島全面積 (Total Area of City/Town/Village), 市郡島全面積ニ對スル林野面積ノ割合 (Ratio of Forest Area to Total Area of City/Town/Village), 番號 (Number). Rows include 3,406.1, 8,142.6, 6,417.4, 121,170.8, 70.7, 12,674.3, 22,561.0, 7,363.8, 7,957.1, 23,793.3, 7,995.3, 31,302.5, 7,452.8, 136,376.6, 124,930.3, 177,320.2, 340,091.7, 702.0, 1,503.5, 1,186.6, 12,229.6, 3.0, 499.3, 1,233.0, 629.8, 1,118.7, 3,083.1, 861.3, 3,569.9, 1,231.5, 10,325.3, 4,062.1, 43,216.9, 50,815.8, 4,108.1, 9,646.1, 7,604.0, 133,400.4, 73.7, 13,173.6, 23,794.0, 7,993.6, 9,075.8, 26,876.4, 8,856.6, 34,872.4, 8,684.3, 146,701.9, 128,992.4, 220,537.1, 390,907.5, 3,666.7, 703.2, 4,369.9, 18,770.6, 7,661.5, 15,252.2, 538.7, 38,759.3, 13,769.6, 8,384.7, 25,559.5, 8,816.9, 32,542.6, 7,823.3, 168,370.6, 14,106.8, 182,477.4, 450,309, 139,392.5, 874,830.0, 1,373,968, 88,577.8, 755,629.4, 1,058,216.

第二 所有別及立木地

Table with columns: 林野所在 (Forest/Field Location), 御料林 (Imperial Forest), 國有林 (National Forest), 公有林 (Public Forest), and 市郡島 (City/Town/Village). Rows list various prefectures and cities with corresponding land area data.

無立木地林野面積 市郡

Table with columns: 市町村有 (City/Town/Village has), 部落有 (Village has), 其他團體有 (Other groups have), and 計 (Total). Rows list various cities and towns with data for standing woodless forest area.

第二 所有別及立木地

Table with columns for '林野所在', '御料林', '國有林', and '公有林'. It lists data for various prefectures (重慶, 滋賀, 京都, 大阪) and their respective municipalities and counties. The table is organized into three main sections: '御料林', '國有林', and '公有林', each with sub-columns for '立木地' and '無立木地', and a '計' column. The '公有林' section further breaks down into '道府縣有'.

無立木地林野面積 市郡

Table with columns for '市町村有', '部落有', and '其他團體有'. It lists data for various municipalities and villages across different prefectures. The table is organized into three main sections: '市町村有', '部落有', and '其他團體有', each with sub-columns for '立木地' and '無立木地', and a '計' column. The '市町村有' section further breaks down into '市', '町', and '村'.



第二 所有別及立木地

Table with columns for forest types (御料林, 國有林, 公有林) and sub-categories (立木地, 無立木地, 計). Rows list municipalities and prefectures like 泉北郡, 兵庫縣, 奈良縣, 和歌山縣, 鳥取縣.

無立木地林野面積 市郡

Table showing forest area statistics for municipalities and prefectures, including columns for '有' (with) and '無立木地' (no standing trees) across various categories.

第二 所有別及立木地

Table with columns for land ownership types (社, 寺, 有, 林) and sub-categories (神, 社, 有, 計). Rows list various municipalities and counties with their respective land area figures.

無立木地林野面積 市 郡

Table showing land area for areas without standing trees, categorized by land ownership (私有, 公有) and land use type (林, 野). Includes columns for total area and percentage of forest/field.

第二 所有別及立木地

Table with columns for forest types (林野所在), ownership (所有), and standing wood (立木地). Rows list various municipalities and counties like 安香郡, 長土郡, etc.

無立木地林野面積 市郡

Table showing the area of land without standing wood (無立木地) by municipality and county. Columns include '有' (有林), '無立木地' (無立木地), and '計' (計).

第二 所有別及立木地

Table with columns for location (林野所在), ownership type (社, 寺, 有, 林), and land status (立木地, 無立木地, 計). Rows list various municipalities and districts with their respective land area values.

無立木地林野面積 市郡

Table with columns for ownership type (私, 有, 林), land status (立木地, 無立木地, 計), and area (市郡島, 市郡島全面積, 番). Rows list municipalities and districts with their respective land area values.

第三 所有別及立木地

Table with columns for '林野所在' (Forest Location), '御料林' (Imperial Forest), '國有林' (National Forest), and '公有林' (Public Forest). It lists various municipalities and their respective forest areas in hectares.

1. 符號「一」ハ該當事實ナキモノ、「0」ハ割合ニシテ單位ニ滿タザルモノ、「…」ハ不詳
2. 市町村全面積ニ比シ林野全面積ノ多キモノアルハ、林野面積ハ主トシテ臺帳面積ニ依リ計上サレタルモノニ係リ市町村土
3. 市町村土地面積中括弧ヲ付セルハ陸地測量部調査後分村等ニ依リ新設セラレタル村ノ面積不明ナルモノヲ舊村面積ニヨリ

無立木地林野面積 市町村

Table showing '無立木地林野面積' (Forest Area without Standing Trees) by '市町村' (Municipality/Town/Village). It includes sub-categories like '市町村有' (Municipality/Town/Village Owned), '部落有' (Village Owned), and '其他團體有' (Other Organizations Owned).

地面積ハ陸地測量部ノ測定面積ニ依リタル爲メナリ、其割合ノ掲出ヲ便宜 △100トセリ
合算掲上セルモノナリ

第三 所有別及立木地

Table showing land ownership and standing wood statistics for various municipalities in Hokkaido. Columns include '林野所在市町村', '社有', '寺有', and '有林'. Sub-columns for '立木地' and '無立木地' provide detailed breakdowns.

無立木地林野面積 市町村

Table showing the area of land without standing trees in various municipalities. Columns include '私有林', '林野全面積', and '市町村'. Sub-columns for '立木地' and '無立木地' provide detailed breakdowns.

第三 所有別及立木地

Table with columns for '林野所在' (Forest Location), '社' (Shrine), '寺' (Temple), '有' (Ownership), and '林' (Forest). It lists municipalities like 上川支廳 and 後志支廳, and their respective forest areas and standing timber.

無立木地林野面積 市町村

Table showing '無立木地林野面積' (Forest Area without Standing Timber) by '市町村' (Municipality/Town/Village). It includes columns for '私' (Private), '有' (Ownership), '林' (Forest), and '面積' (Area), listing municipalities like 上川支廳 and 後志支廳.

第三 所有別及立木地

Table with columns for '林野所在' (Forest Location), '社' (Religious), '寺' (Temple), '有' (Ownership), and '林' (Forest). It lists various municipalities and their corresponding land area statistics.

無立木地林野面積 市町村

Table showing '無立木地林野面積' (Forest Area without Standing Trees) by '市町村' (Municipality/Town/Village). It includes columns for '私有林' (Private Forest), '林野全面積' (Total Forest Area), and '市町村面積' (Municipality/Town/Village Area).

第三 所有別及立木地

Table with columns for '林野所在' (Forest Location), '社' (Shrine), '寺' (Temple), '有' (Ownership), and '林' (Forest). It lists various municipalities and their respective land areas for different types of forests.

無立木地林野面積 市町村

Table showing '無立木地林野面積' (Area of Forest Land without Standing Trees) by '市町村' (Municipality/Town/Village). It includes columns for '私有林' (Private Forest), '林野全面積' (Total Forest Area), and '市町村' (Municipality/Town/Village).

第三 所有別及立木地

Table with columns for '林野所在' (Location), '御料林' (Imperial Forest), '國有林' (National Forest), and '公有林' (Public Forest). It lists various municipalities and their respective forest areas in hectares.

1. 符號「—」ハ該事實ナキモノ、「0」ハ割合ニシテ單位ニ滿テザルモノ、「...」ハ不詳
2. 市町村全面積ニ比シ林野全面積ノ多キモノアルハ、林野面積ハ主トシテ臺帳面積ニ依リ計上サレタルモノニ係リ市町村土

無立木地林野面積 市町村

Table showing '無立木地林野面積' (Forest area without standing trees) by '市町村' (Municipality). It includes sub-categories like '有' (Existence) and '計' (Total) for each area.

地面積ハ陸地測量部ノ測定面積ニ依リタル爲メナリ、其ノ割合ノ掲出ヲ便宜 △ 100 トセリ

第三 所有別及立木地

Table with columns: 林野所在 (Municipality/Town/Village), 御料林 (Imperial Forest), 國有林 (National Forest), 公有林 (Public Forest). Sub-columns include: 立木地 (Standing Woodland), 無立木地 (No Standing Woodland), 計 (Total).

無立木地林野面積 市町村

Table with columns: 市町村 (Municipality/Town/Village), 有 (Forest Area), 林 (Forest Type). Sub-columns include: 立木地 (Standing Woodland), 無立木地 (No Standing Woodland), 計 (Total).

第三 所有別及立木地

Table with columns for '林野所在' (Forest/Field Location) and '所有別' (Ownership Type). It details land ownership for various municipalities including 青森縣 (Aomori Prefecture) and 北津輕郡 (Kita-Tsurunuma-gun).

無立木地林野面積 市町村

Table showing '無立木地林野面積' (Area of Forest/Field without Standing Trees) for various municipalities. It includes columns for '私有林' (Private Forest), '林野全面積' (Total Forest/Field Area), and '市町村' (Municipalities).

第三 所有別及立木地

Table with columns for '林野所在' (Location), '御料林' (Imperial Forest), '國有林' (National Forest), and '公有林' (Public Forest). It lists various municipalities and their respective forest areas in different categories.

無立木地林野面積

市町村

Table showing '無立木地林野面積' (Area of Forest Land without Standing Trees) for '市町村' (Municipalities). It includes columns for '市町村有' (Municipalities), '部落有' (Villages), and '其他團體有' (Other Organizations), with a detailed breakdown of land types and totals.

第三 所有別及立木地

Table showing land ownership and standing timber by municipality. Columns include: 林野所在市町村 (Municipality), 御料林 (Imperial Forest), 國有林 (National Forest), and 公有林 (Public Forest). Sub-columns list standing land (立木地), non-standing land (無立木地), and total (計).

1. 符號「—」ハ該事實ナキモノ、「0」ハ割合ニシテ單位ニ滿タザルモノ、「…」ハ不詳 2. 市町村全面積ニ比シ林野全面積ノ多キモノアルハ、林野面積ハ主トシテ臺帳面積ニ依リ計上サレタルモノニ係リ市町村土

無立木地林野面積 市町村

Table showing land area without standing timber in forest areas by municipality. Columns include: 市町村 (Municipality), 部落 (Village), 其他團體 (Other Organizations), and 計 (Total). Sub-columns list standing land (立木地), non-standing land (無立木地), and total (計).

地面積ハ陸地測量部ノ測定面積ニ依リタル爲メナリ、其ノ割合ノ掲出ヲ便宜 △ 100 トセリ

第三 所有別及立木地

Table showing land ownership and standing wood data for various municipalities in Iwate Prefecture. Columns include '林野所在', '社有', '寺有', '計', and '立木地/無立木地'. Rows list municipalities such as Iwate City, Iwate County, and various village-level entries.

無立木地林野面積

市町村

Table showing forest area in municipalities without standing wood. Columns include '私有林', '林野全面積', and '市町村'. Rows list municipalities and their corresponding forest area statistics.

第三 所有別及立木地

Table with columns for '林野所在市町村' (Forest location), '社有林' (Municipal Forest) with sub-categories '神社' (Shrine) and '寺院' (Temple), and '計' (Total). It lists municipalities like 和賀郡 (Waga-gun) and 江刺郡 (Esashi-gun) with their respective forest area statistics.

無立木地林野面積 市町村

Table showing '無立木地林野面積' (Forest area without standing trees) by '市町村' (Municipality/Town/Village). It includes columns for '私有林' (Private Forest), '林野全面積' (Total Forest Area), and '市町村全面積' (Total Municipal Area), with a percentage of forest area relative to total area.

第三 所有別及立木地

Table showing land ownership and standing timber data for various municipalities in Iwate Prefecture, categorized by religion (Shinto, Buddhist) and land status (standing timber, no standing timber).

無立木地林野面積 市町村

Table showing forest area data for municipalities in Iwate Prefecture, including private forest area and total forest area, with percentages of forest area to total municipal area.

第三 所有別及立木地

林野所在 市町村	社 寺 有 林								
	社 有			寺 院 有			計		
	立木地	無立木地	計	立木地	無立木地	計	立木地	無立木地	計
3 爾薩休村	町反	町反	町反	町反	町反	町反	町反	町反	町反
4 金田一村	3.5	—	3.5	1.3	—	1.3	4.8	—	4.8
5 斗米村	2.0	—	2.0	0.2	—	0.2	2.2	—	2.2
6 石切所村	—	—	—	—	—	—	—	—	—
7 浪打村	0.5	—	0.5	—	0.1	0.1	0.5	0.1	0.6
8 鳥海村	—	—	—	—	—	—	—	—	—
9 小鳥谷村	—	—	—	—	—	—	—	—	—
10 姉帯村	—	—	—	—	—	—	—	—	—
11 田部村	—	—	—	—	—	—	—	—	—
12 御返地村	0.2	—	0.2	1.1	—	1.1	1.3	—	1.3
13 淨法寺村	—	—	—	30.8	3.9	34.7	30.8	3.9	34.7
14 荒澤村	2.7	—	2.7	—	—	—	2.7	—	2.7
15 田山村	—	—	—	—	—	—	—	—	—

無立木地林野面積 市町村

私 有 林			林 野 全 面 積			市 町 村 全 面 積	市町村全面積 ニ對スル林野 全面積ノ割合	番 號
立木地	無立木地	計	立木地	無立木地	計			
町反	町反	町反	町反	町反	町反	町反	%	
1,593.1	399.0	1,992.1	2,149.3	399.0	2,548.3	4,644	55	3
2,193.8	457.3	2,651.1	2,943.1	488.9	3,432.0	5,292	65	4
2,816.8	1,025.1	3,841.9	3,168.1	1,747.8	4,915.9	7,575	65	5
488.6	—	488.6	670.3	118.0	788.3	1,616	49	6
2,995.0	317.1	3,312.1	2,996.4	317.2	3,313.6	4,544	73	7
2,166.7	1,010.0	3,176.7	4,405.6	1,564.9	5,970.5	8,810	68	8
357.7	13.1	370.8	3,896.8	753.4	4,650.2	13,420	35	9
1,466.6	446.4	1,913.0	1,470.2	446.4	1,916.6	2,624	73	10
1,788.0	669.6	2,457.6	2,544.7	669.6	3,214.3	4,715	68	11
2,262.2	500.0	2,762.2	2,360.4	961.7	3,322.1	4,630	72	12
4,012.8	514.2	4,527.0	13,519.5	9,290.2	22,809.7	17,763	Δ 100	13
3,392.5	1,248.1	4,640.6	14,584.5	2,061.2	16,645.7	20,930	80	14
150.0	10.0	160.0	20,177.7	3,317.5	23,495.2	25,484	92	15

第三 所有別及立木地

Table showing land ownership and standing timber in Miyagi Prefecture. Columns include: 林野所在 (Location), 御料林 (Imperial Forest), 國有林 (National Forest), and 公有 (Public). Sub-columns for each category include standing timber (立木地) and non-standing timber (無立木地) areas and totals (計). Rows list various municipalities like 仙台市, 刈田郡, 柴田郡, 伊具郡, 亶理郡, and 名取郡.

1. 符號「一」ハ該當事實ナキモノ、「0」ハ割合ニシテ單位ニ滿タザルモノ、「…」ハ不詳
2. 市町村全面積ニ比シ林野全面積ノ多キモノアルハ、林野面積ハ主トシテ臺帳面積ニ依リ計上サレタルモノニ係リ市町村土

無立木地林野面積 市町村

Table showing the area of non-standing timber forest land by city/town/village. Columns include: 市町村有 (City/Town/Village Owned), 部落有 (Village Owned), 其他團體有 (Other Organizations Owned), and 計 (Total). Sub-columns include standing timber (立木地) and non-standing timber (無立木地) areas and totals. Rows list municipalities like 仙台市, 刈田郡, 柴田郡, 伊具郡, 亶理郡, and 名取郡.

地面積ハ陸地測量部ノ測定面積ニ依リタル爲メナリ、其ノ割合ノ掲出ヲ便宜 △100トセリ

第三 所有別及立木地

Table with columns for location (林野所在), type of land (御料林, 國有林, 公有林), and specific land area (立木地, 無立木地, 計). Rows list various municipalities and wards like 千貫村, 鹽釜町, etc.

無立木地林野面積 市町村

Table showing forest area without standing trees (無立木地林野面積) by municipality (市町村). Columns include '有林' (Forest) and '無立木地' (No standing trees) with sub-columns for '立木地' and '計'.

第三 所有別及立木地

Table with columns: 林野所在 (Forest location), 市町村 (City/Town/Village), 社寺所有 (Religious ownership), 計 (Total), 立木地 (Land with standing timber), 無立木地 (Land without standing timber).

無立木地林野面積 市町村

Table with columns: 私有林 (Private forest), 林野全面積 (Total forest area), 市町村 (City/Town/Village), 市町村全面積 (City/Town/Village total area), 市町村林野面積 (City/Town/Village forest area), 市町村全面積ノ割合 (Ratio of forest area to total area), 番號 (Number).

第三 所有別及立木地

Table showing land ownership and standing timber (立木地) by village (市町村). It is divided into sections for '社' (Shrine), '寺' (Temple), and '有林' (Forest). Each section has columns for '立木地' (Standing timber land) and '無立木地' (No standing timber land), with a '計' (Total) column. The table lists 34 municipalities and their respective land areas.

無立木地林野面積 市町村

Table showing the area of land without standing timber (無立木地) in forests and fields (林野面積) by city, town, and village (市町村). It is divided into '私有林' (Private Forest) and '林野全面積' (Total Forest and Field Area). Each section has columns for '立木地' (Standing timber land) and '無立木地' (No standing timber land), with a '計' (Total) column. The table lists 34 municipalities and their respective land areas.

第三 所有別及立木地

Table with columns for '社', '寺', '有', '林' and sub-columns for '立木地', '無立木地', '計'. Rows list various municipalities and their corresponding land area statistics.

無立木地林野面積 市町村

Table with columns for '私', '有', '林', '林野全面積', '市町村全面積', and '市町村全面積ニ對スル林野全面積ノ割合'. Rows list municipalities and their statistics for land without standing trees.

第三 所有別及立木地

林野所在 市町村	御 料 林			國 有 林			公 有 林		
	立木地	無立木地	計	立木地	無立木地	計	縣 有		
							立木地	無立木地	計
17 小野村	—	—	—	436.0	2.6	438.6	—	—	—
18 秋ノ宮村	—	—	—	11,256.7	288.5	11,545.2	—	—	—
19 山田村	—	—	—	—	—	—	—	—	—
20 三輪村	—	—	—	—	—	—	—	—	—
21 元國馬普内村	—	—	—	677.4	12.3	689.7	325.9	—	325.9
22 新成村	—	—	—	—	—	—	—	—	—
23 明治村	—	—	—	0.6	—	0.6	—	—	—
24 田代村	—	—	—	394.8	0.1	394.9	—	—	—
25 仙道村	—	—	—	262.3	9.1	271.4	42.5	1.6	44.1

無立木地林野面積

市町村

市町村	有 林												番 號
	市 町 村 有			部 落 有			其 他 團 體 有			計			
	立木地	無立木地	計	立木地	無立木地	計	立木地	無立木地	計	立木地	無立木地	計	
17	21.7	—	21.7	201.6	1,193.6	1,395.2	—	—	—	223.3	1,193.6	1,416.9	17
18	1,317.9	983.9	2,301.8	—	—	—	—	—	—	1,317.9	983.9	2,301.8	18
19	—	—	—	346.7	—	346.7	—	—	—	346.7	—	346.7	19
20	5.0	2.0	7.0	—	0.3	0.3	—	—	—	5.0	2.3	7.3	20
21	153.0	43.0	196.0	—	—	—	—	—	—	478.9	43.0	521.9	21
22	—	—	—	—	—	—	—	—	—	—	—	—	22
23	405.4	195.1	600.5	86.2	56.1	142.3	—	—	—	491.6	251.2	742.8	23
24	—	59.0	59.0	—	—	—	—	—	—	—	59.0	59.0	24
25	399.0	331.8	730.8	—	—	—	—	—	—	441.5	333.4	774.9	25

第三 所有別及立木地

林野所在 市町村	社 寺 有 林								
	社 有			寺 院 有			計		
	立木地	無立木地	計	立木地	無立木地	計	立木地	無立木地	計
17 小野村	町反 0.3	町反 0.2	町反 0.5	町反 —	町反 0.3	町反 0.3	町反 0.3	町反 0.5	町反 0.8
18 秋ノ宮村	0.6	—	0.6	—	—	—	0.6	—	0.6
19 山田村	0.1	—	0.1	4.5	—	4.5	4.6	—	4.6
20 三輪村	1.1	16.9	18.0	—	—	—	1.1	16.9	18.0
21 元西馬音内村	3.8	—	3.8	4.0	0.5	4.5	7.8	0.5	8.3
22 新成村	—	402.5	402.5	180.6	—	180.6	180.6	402.5	583.1
23 明治村	11.0	—	11.0	0.1	—	0.1	11.1	—	11.1
24 明田村	—	—	—	—	—	—	—	—	—
25 仙道村	2.5	—	2.5	7.0	3.9	10.9	9.5	3.9	13.4

無立木地林野面積 市町村

私 有 林			林 野 全 面 積			市 町 村 全 面 積	市町村全面積 ニ對スル林野 全面積ノ割合	番 號
立木地	無立木地	計	立木地	無立木地	計			
町反 365.3	町反 10.4	町反 376.7	町反 1,025.9	町反 1,207.1	町反 2,233.0	町 3,728	% 60	17
1,920.4	134.8	2,055.2	14,495.6	1,407.2	15,902.8	16,984	94	18
518.4	—	518.4	869.7	—	869.7	3,596	24	19
20.2	98.0	118.2	26.3	117.2	143.5	1,446	10	20
1,292.6	269.2	1,561.8	2,456.7	325.0	2,781.7	4,960	56	21
3.3	—	3.3	183.9	402.5	586.4	978	60	22
2,045.9	89.0	2,135.9	2,550.2	340.2	2,890.4	4,840	60	23
14.0	624.1	638.1	408.8	683.2	1,092.0	6,281	17	24
449.8	581.2	1,031.0	1,163.1	927.6	2,090.7	4,426	47	25

第三 所有別及立木地

Table with columns for forest types (御料林, 國有林, 公有林), sub-categories (立木地, 無立木地), and counts. Rows list municipalities like 山形市, 米澤市, 鶴岡市, etc.

1. 符號「—」ハ該當事實ナキモノ、「0」ハ割合ニシテ單位ニ滿タザルモノ、「...」ハ不詳
2. 市町村全面積ニ比シ林野全面積ノ多キモノアルハ、林野面積ハ主トシテ臺帳面積ニ依リ計上サレタルモノニ係リ市町村土

無立木地林野面積 市町村

Table showing land area statistics for municipalities, including columns for '有' (land with trees) and '無立木地' (land without trees), broken down by village (部落).

地面積ハ陸地測量部ノ測定面積ニ依リタル爲メナリ、其割合ノ掲出ヲ便宜 △100トセリ

第三 所有別及立木地

Table with columns for '林野所在', '社有林', '寺有林', '計', '立木地', '無立木地'. Rows include municipalities like 南原村, 長井村, 玉置村, etc.

無立木地林野面積 市町村

Table with columns for '私有林', '林野全面積', '市町村', '市町村全面積', '林野全面積ニ對スル林野全面積割合'. Rows include municipalities like 南原町, 長井町, 玉置町, etc.

第三 所有別及立木地

Table showing land ownership and standing timber by municipality in Yamagata Prefecture. Columns include municipality, standing timber, non-standing timber, and total land area for public, national, and private forests.

無立木地林野面積

市町村

Table showing the area of land without standing timber in forests and wilderness by municipality. Columns include municipality, standing timber, non-standing timber, and total area for various forest types and public land.

第三 所有別及立木地

Table with columns for village (市町村), forest type (御料林, 國有林, 公有林), and area (立木地, 無立木地, 計).

無立木地林野面積

市町村

Table with columns for village (市町村), forest type (有林, 公有林), and area (立木地, 無立木地, 計).

第三 所有別及立木地

Table with columns for '林野所在市町村' (Forest location), '社有林' (Public Forest), '寺有林' (Religious Forest), and '計' (Total). It lists various municipalities and their forest statistics.

無立木地林野面積 市町村

Table with columns for '私有林' (Private Forest), '林野全面積' (Total Forest Area), and '市町村全面積' (Municipal Total Area). It lists municipalities and their forest statistics.

