



始



特103-370  
\*1200601153113\*

昭和六年

# 福岡縣勢要覽


生産物總價額

Category	Value
現在人口 (Current Population)	472,083
現住戸數 (Current Number of Households)	248,295
Total Production Value (生産物總價額)	616,811,289 yen

農産 工業 商産

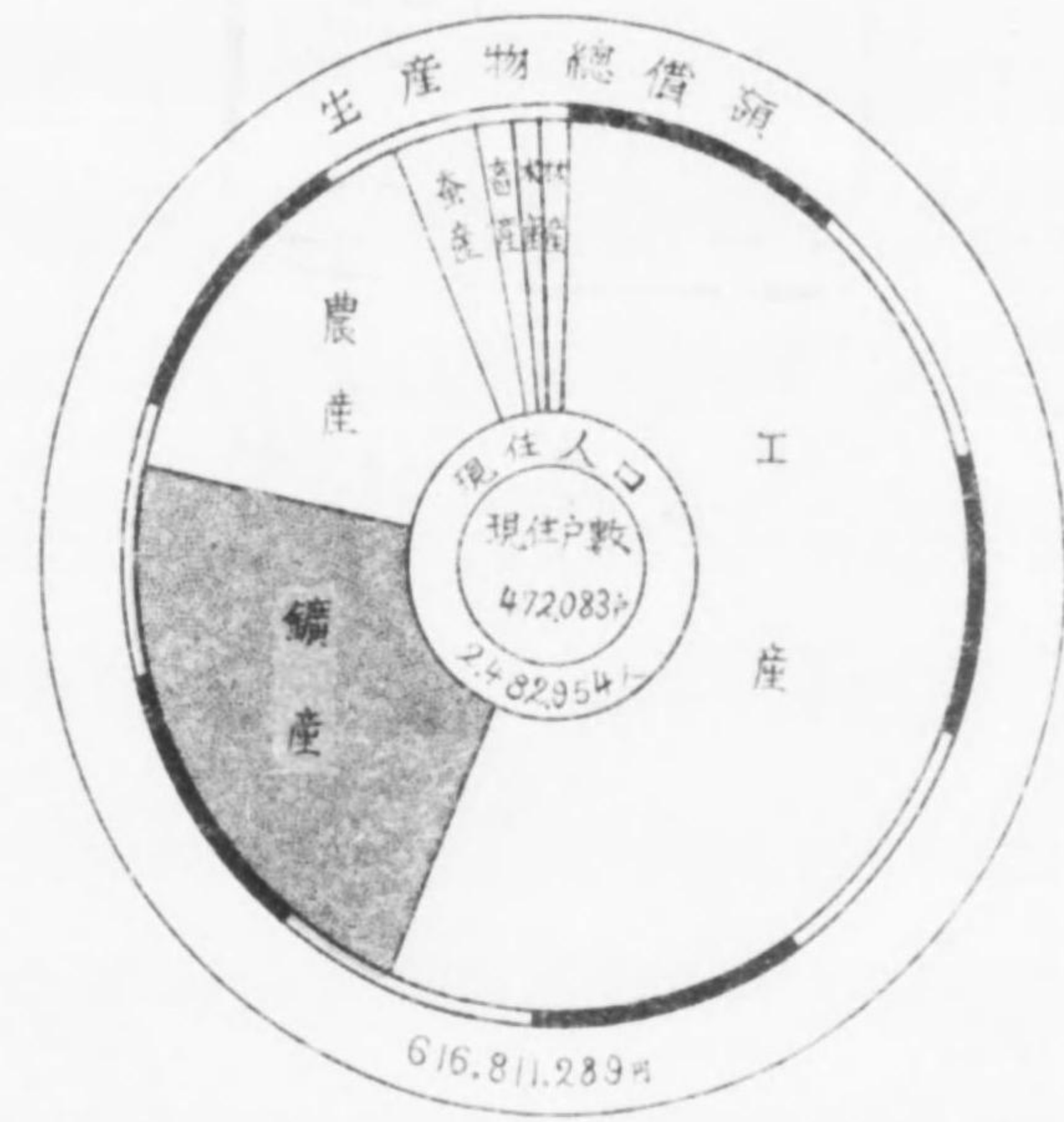
616,811,289円

特103-370



昭和六年

# 福岡縣勢要覽



縣廳內私設電話代表番號

三三二〇番

課名	電話番號
總務課	3-321
文書課	3-322
統計課	3-322
庶務課	3-322
地方課	4-190
土木課	3-331
警務課	3-329
都市計課	3-327
會計課	3-326
農務課	3-330
林務課	
耕地課	
商工課	
水産課	
産業組合課	
衛生課	3-324
學務課	
社會教育課	
社會課	
社寺兵事課	4-191
高等課	517
特別高等課	3-323
警務課	3-328
保安課	
刑事課	
衛生課	3-325
工場課	
警備課	
警務課	
警備課	2-178
警備課	3-606

縣廳分課名稱

計	664	2,729	5,946	104,940	47,630	29,985	工業學校	234,460	29,069	二	二	234,460	29,069	計	1,741,618	5,225,398
---	-----	-------	-------	---------	--------	--------	------	---------	--------	---	---	---------	--------	---	-----------	-----------

史

地名	所在地	電話番號
名	島岡郡 多々良村	箱崎驛ヨリ北〇三〇
千代ノ松原	福岡市 千代町	吉塚驛ヨリ北〇〇一
芥屋ノ大門	糸島郡 芥屋村	前原驛ヨリ北二〇六
日向神ノ奇勝	八女郡 大瀨村	羽犬塚驛ヨリ東七二二
延命寺	小倉市 赤坂	小倉驛ヨリ東〇二〇
青龍	箱京郡 白川村	行橋驛ヨリ北西一、二五
武藏	筑紫郡 二日市町	二日市驛ヨリ西〇〇五
船小屋鐵鼻	八女郡 水田村	船小屋驛ヨリ東〇〇五
福岡城址	福岡市 大名町	博多驛ヨリ西〇二五
久留米城址	久留米市 篠山町	久留米驛ヨリ西南〇八
小倉城址	小倉市 室町	小倉驛ヨリ南〇二〇
高山彦九郎墓	久留米市 寺町	久留米驛ヨリ西南〇二〇
帆柱	石和屋郡 多々良村	箱崎驛ヨリ北〇三〇
蒙古首切塚	志賀島村	西戸崎驛ヨリ西北一、二五
沖ノ島	宗像郡 大島村	神湊町ヨリ三〇三
太宰府	筑紫郡 水城村	二日市驛ヨリ北〇二三
水城	同郡 水城村	水城驛ヨリ東〇〇一
元寇記念碑	福岡市 千代町	吉塚驛ヨリ北〇〇一
天拜山	筑紫郡 二日市町	二日市驛ヨリ西南〇〇五
山野村	東尾	博多驛ヨリ南西一、一五
斑掛	筑紫郡 水城村	水城驛ヨリ東南〇一九
日蓮銅像	福岡市 千代町	吉塚驛ヨリ北〇〇一

地

地名	所在地	電話番號
千代ノ松原	福岡市 千代町	吉塚驛ヨリ北〇〇一
芥屋ノ大門	糸島郡 芥屋村	前原驛ヨリ北二〇六
日向神ノ奇勝	八女郡 大瀨村	羽犬塚驛ヨリ東七二二
延命寺	小倉市 赤坂	小倉驛ヨリ東〇二〇
青龍	箱京郡 白川村	行橋驛ヨリ北西一、二五
武藏	筑紫郡 二日市町	二日市驛ヨリ西〇〇五
船小屋鐵鼻	八女郡 水田村	船小屋驛ヨリ東〇〇五
福岡城址	福岡市 大名町	博多驛ヨリ西〇二五
久留米城址	久留米市 篠山町	久留米驛ヨリ西南〇八
小倉城址	小倉市 室町	小倉驛ヨリ南〇二〇
高山彦九郎墓	久留米市 寺町	久留米驛ヨリ西南〇二〇
帆柱	石和屋郡 多々良村	箱崎驛ヨリ北〇三〇
蒙古首切塚	志賀島村	西戸崎驛ヨリ西北一、二五
沖ノ島	宗像郡 大島村	神湊町ヨリ三〇三
太宰府	筑紫郡 水城村	二日市驛ヨリ北〇二三
水城	同郡 水城村	水城驛ヨリ東〇〇一
元寇記念碑	福岡市 千代町	吉塚驛ヨリ北〇〇一
天拜山	筑紫郡 二日市町	二日市驛ヨリ西南〇〇五
山野村	東尾	博多驛ヨリ南西一、一五
斑掛	筑紫郡 水城村	水城驛ヨリ東南〇一九
日蓮銅像	福岡市 千代町	吉塚驛ヨリ北〇〇一

比 率 1.2

福岡縣勢要覽 (昭和四年)

4876  
3

3 4876

縣 市 町 村	面積 平方 里	人口 數	地		人					及		戶											
			官有地		民有地			現住人口		昭和五年國勢調査		現住人口		現住人口									
			神社地	御陵墓地	寺院地	各省用地	新開地	開墾地	開拓地	男	女	計	現住戶數	平均一戶當人口	世帯數	人口	郡市名	面積	本人	籍口	現住人口	男	女
福岡市天神町			神社地	御陵墓地	寺院地	各省用地	新開地	開墾地	開拓地	現住人口	昭和五年國勢調査	現住人口	現住人口	浮羽郡	10.97	80,307	27,430	29,306					

1 2 3 4 5 6 7 8 9 10 11 12 3 4

交通					慈善及救濟					財政					社寺									
道路	汽船	帆船	石船	小輪	電車	電話	電報	郵政	救濟	慈善	國稅	市稅	町稅	縣稅	社	寺	院	住	職	種	別	寺	院	住

業										農							
種別	數量	價額	種別	數量	價額	種別	數量	價額	種別	數量	價額	種別	數量	價額	種別	數量	價額



Table with multiple columns including '種別', '金額', '計', and '収入'. It contains detailed financial data for various categories like '土功', '土木', and '交通'.

Table with multiple columns including '種別', '数量', '金額', '計', and '農'. It contains detailed data for '業' (Industry) and '農' (Agriculture) sectors.

Table with multiple columns including '種別', '数量', '金額', '計', and '畜'. It contains detailed data for '畜' (Livestock), '水産' (Aquaculture), '林業' (Forestry), and '金融' (Finance).

Table with multiple columns including '種別', '人数', '金額', '計', and '教育'. It contains detailed data for '教育' (Education) and '公共' (Public) services.



Summary statistics table with columns for various categories and numerical values.

Main statistical table with multiple columns: 小學校教員, 青年訓練所, 官公私立學校, 學校衛生, 公學費. Includes sub-tables for 小學校教員俸給 and 圖書館.

Large table with columns: 他, 其, 蹟, 史, 地, 勝. Contains detailed historical and geographical information for various locations.

昭和六年三月十五日印刷
昭和六年三月三十一日發行



官公私立學校 (小學校を除く)
Table with columns: 種別, 校数, 學級数, 教員数, 學生生徒数, 入学者数, 卒業者数. Rows include various school types like 大學, 高等師範, 中等學校, etc.

學校衛生
Table with columns: 種別, 校数, 學級数, 教員数, 學生生徒数, 入学者数, 卒業者数. Rows include 小學校, 師範學校, 中學校, etc.

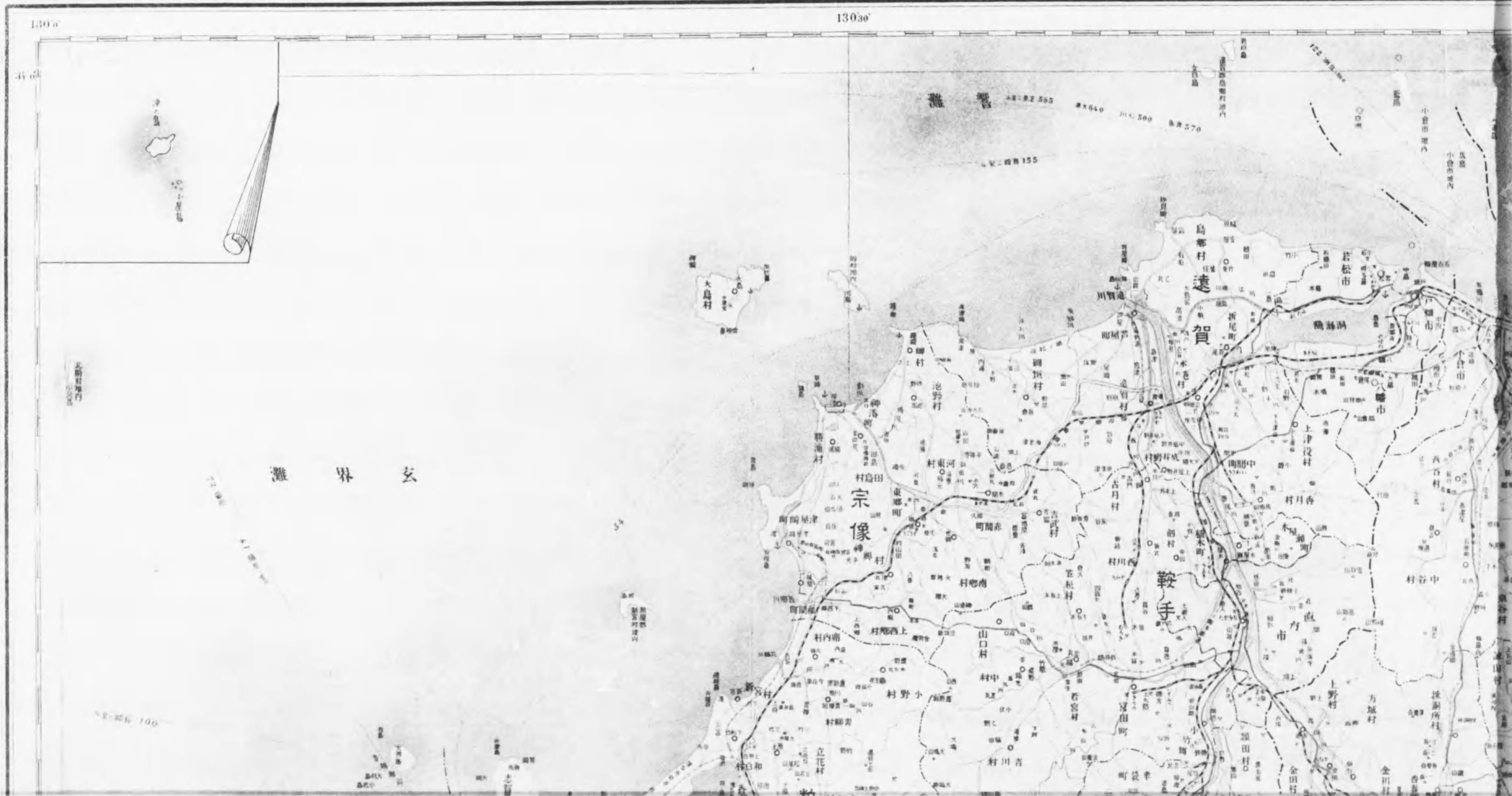
公學費
Table with columns: 種別, 縣, 市, 町, 村, 計. Rows include 商業學校, 職業學校, 實業補習學校, etc.

學校基本財産及積立金
Table with columns: 種別, 縣, 市, 町, 村, 計. Rows include 基本財産, 積立金, 議會及官公吏.

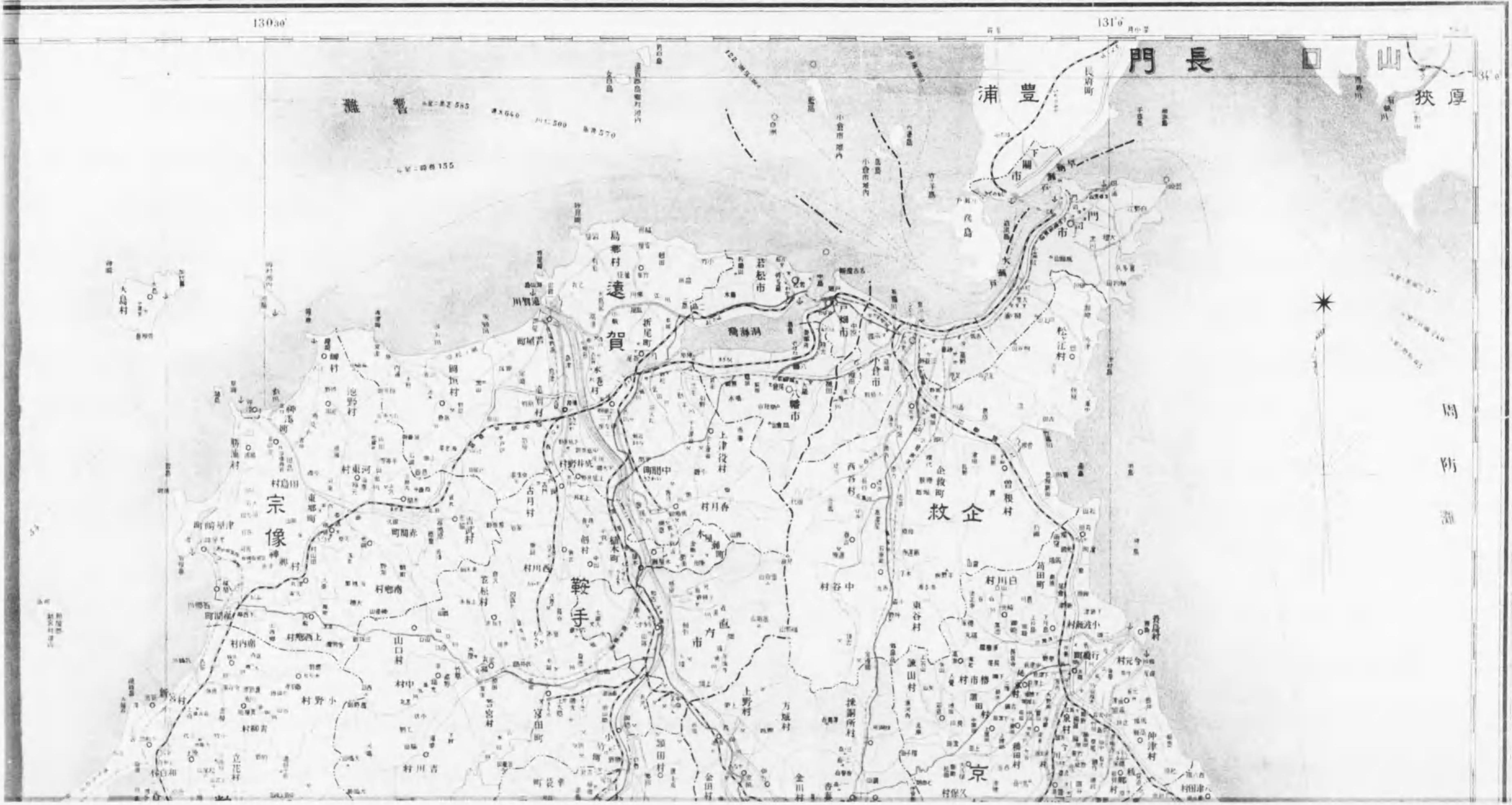
警察
Table with columns: 警察署, 水上警察署, 派出所, 駐在所. Rows include 種別, 強盜, 詐欺横領, etc.

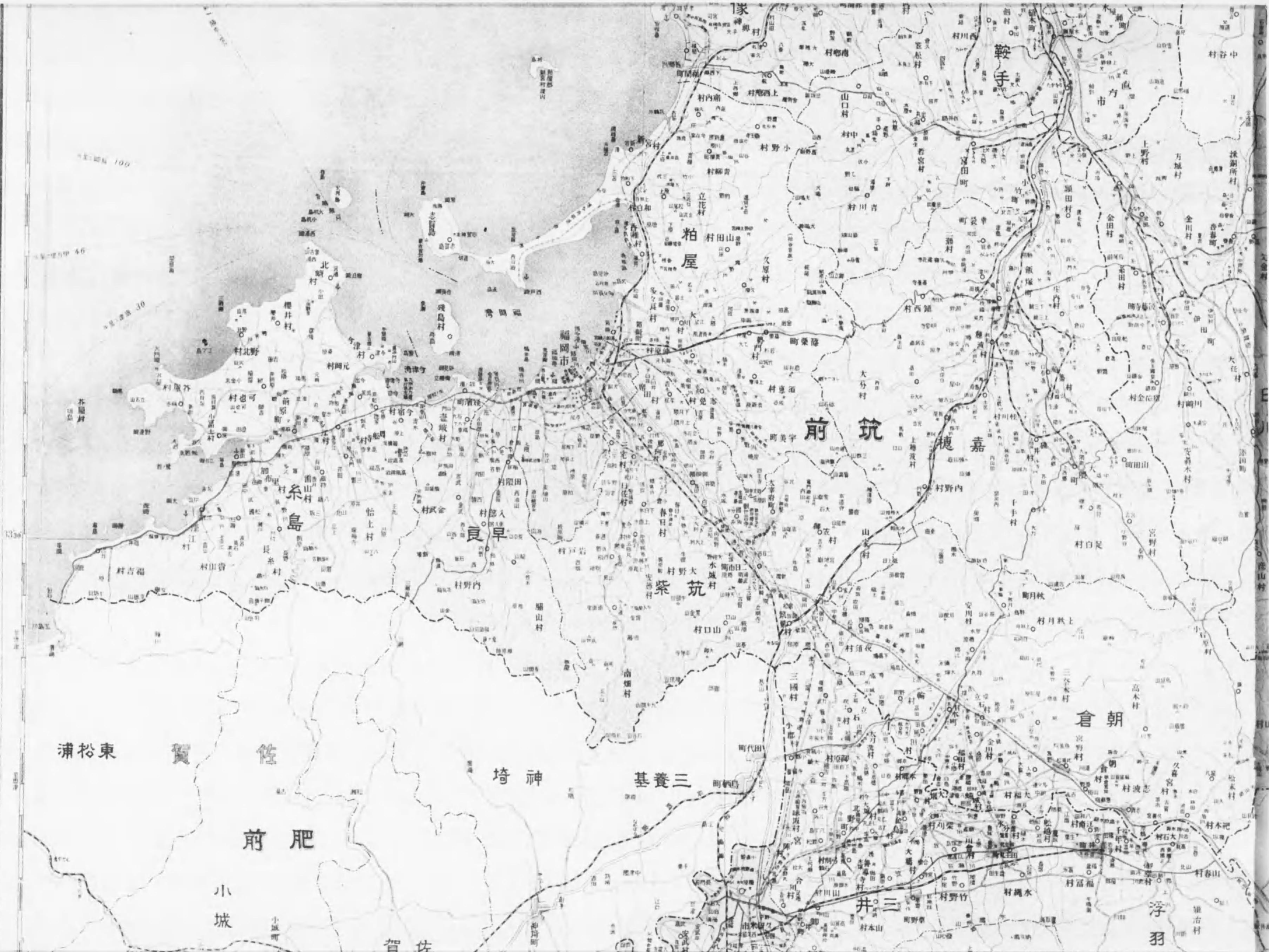
名所舊蹟 (主ナルモノ)
Table with columns: 名, 稱, 所在地, 里程, 附記. Rows include 日蓮廟, 山田村, 元寇記念, etc.

# 福岡縣管内圖



# 福岡縣管内圖





縮尺 100

46

30

浦松東

賀

佐

埼神

基養三

前肥

小城

賀佐

前筑

嘉穂

倉朝

井三

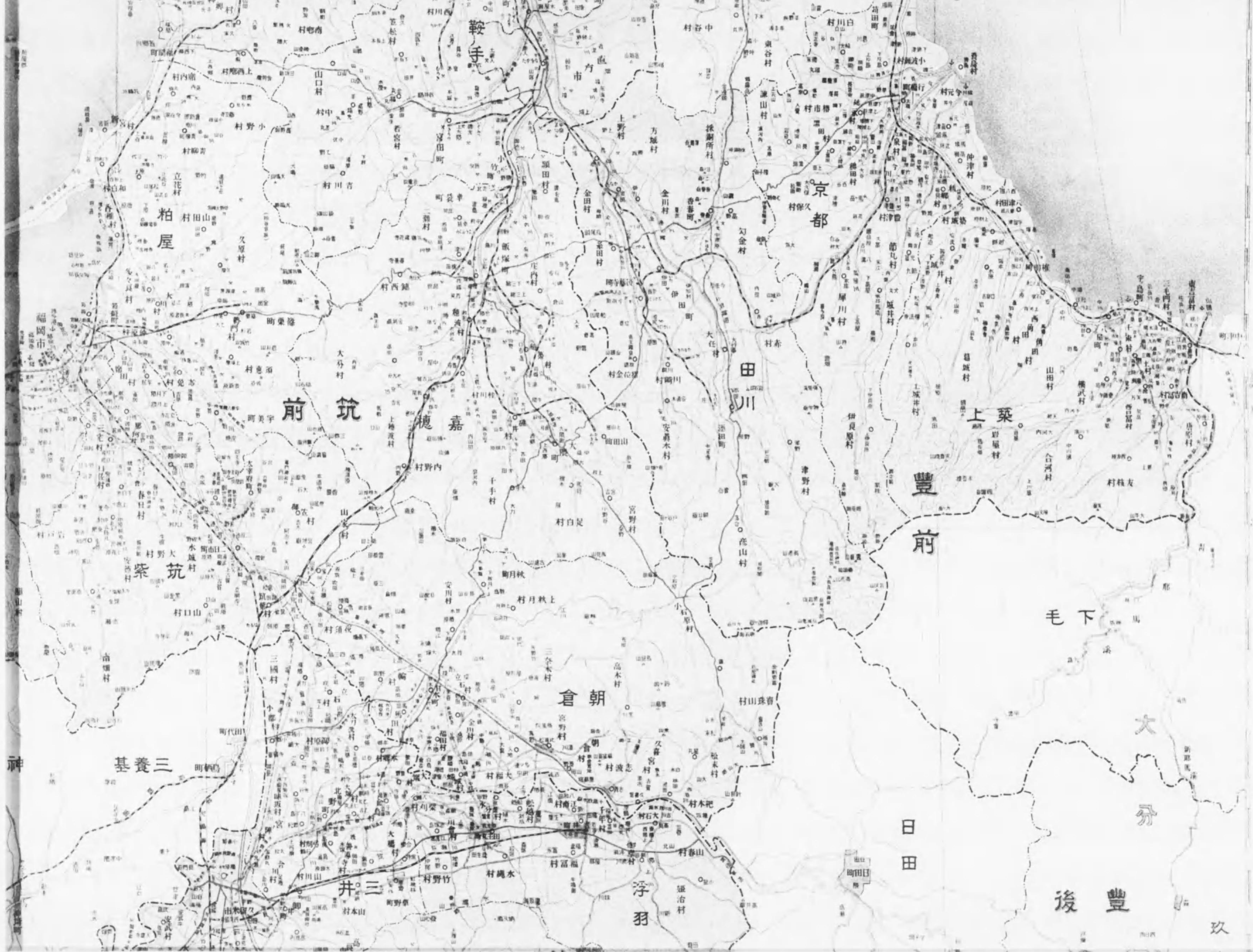
浮羽

柏屋

糸島

良早

紫筑



鞍手

京都

前筑

豊前

倉朝

毛下

大分

日田

後豊

玖

柏屋

紫筑

基養三

井三

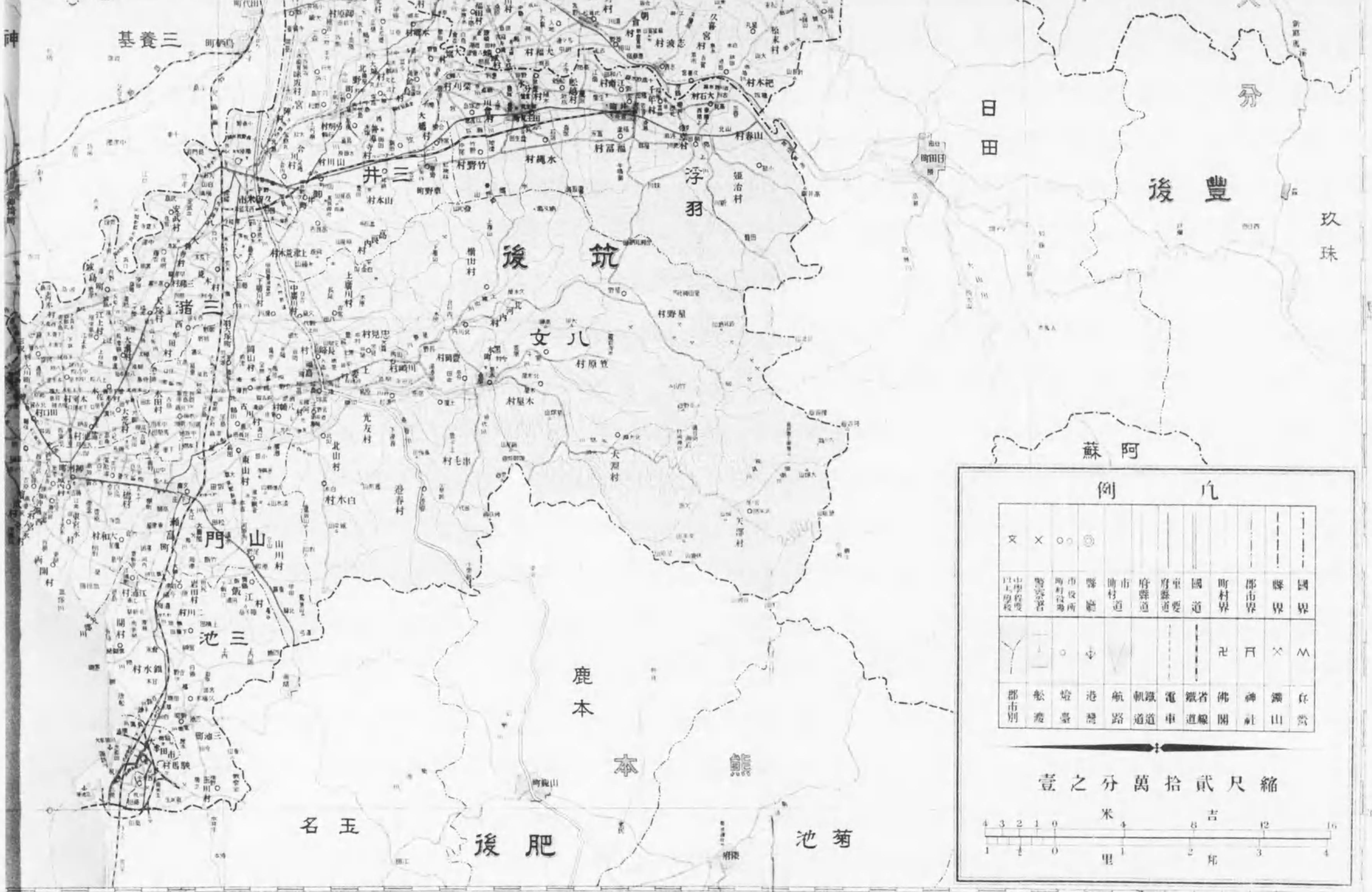
浮羽

神



編纂 福岡縣統計課

130° 130° 130° 130° 130° 130° 130° 130° 130° 130°



例 凡

文	×	○	◎															
山學 以上 學校	警察 署	町役 所	縣 廳	市 道	府 道	重 要 道	國 道	町 界	郡 界	縣 界	國 界							
Y	—	○	△	▽	—	—	—	卍	卍	×	△							
郡 市 別	航 港	燈 臺	港 灣	航 路	軌 道	電 車	鐵 道	佛 關	神 社	鐵 山	倉 庫							

壹 之 分 萬 拾 貳 尺 縮

米

4 3 2 1 0

1 2 3 4

吉

4 8 12 16

1 2 3 4

里 瓦

130°

131°

岸頭ヨリ内海ノ勝景ヲ一昨ノ裡ニ收メ遊覽者絶ハ  
松相連ル間難ノ別天地妙軟ニシテ松壽地ニ數ケル處  
及テ所ニテラス。中邊ヲ望メハ景趣天ノ橋立ニ勝リ筆  
ル女武岩ノ構成層ニシテ西北面ニ岩窟ヲ有シ海抜凡  
天下ノ奇勝ナリ。以テ稱セラレ一度此風光モ誰カ天下ノ名山  
ヲ交ヘ櫻樹其間ニ點在シ眺望絶佳ナリ。松  
瀨ヨリ成リ上窟ハ高四間八間天井十五間ニ及ヒ釋  
尊ノ像ヲ安置シ下窟ハ狭ク廣ク又ハ洞穴四方ニ通シ  
中邊風登羅磨ノ發見ニシテ古ハ湯ノ原ト呼ヒ太宰府  
ニ近キヲ以テ浴客常ニ絶ヘス。赤  
瀨流ニ望メル一團郷ニシテ釜火飛ヒ香魚躍リ遠瀨

年黒田長政筑前ヲ領スルヤ同十六年新ニ城地ヲトシ  
ヲ歸テ落成シタリ即チ福岡城ニシテ曾祖父右近大夫  
二前福岡ヨリ起リタルニヨリ採リテ以テ城名トセリ今  
二師團歩兵第二十四聯隊ノ兵營トナレリ。  
中ノ築城ニシテ天正年中毛利秀包之ヲ經營シ後有馬  
城タリシ所ニシテ縣社藤山神社アリ。經營シ後有馬  
五年毛利勝信ノ居城ニシテ藤山城ト稱ス寛永九年藤  
子九州探題トス維新ノ際長州人本城ヲ燒キ現在旗團  
區司令部ノ地トナレリ。長州人本城ヲ燒キ現在旗團  
區院境内ニ在リ寛政奇士ノ一人勤王家高山彦九郎ヲ  
后三尊征伐凱旋ノ時ノ舟船地ニシテ帆柱ヲ此地ニ置  
シモノ後化石セシモノト云ヒ傳フ。帆柱ヲ此地ニ置  
年元寇ノ亂ニ溺死スハ戰死セザル敵兵ノ首ヲ此地ニ埋  
老松二三亭々トシテ往時ヲ語ル。敵兵ノ首ヲ此地ニ埋  
上ノ一孤島周圍約一里官幣大社宗像神社津宮鐵座  
シ中ノ中央ノ山上ニハ一等電信局アリ又近海  
四十五ヶ浦ノ共有漁場ニシテ往年日本海々戰ノ際六  
ヶ離ノ地トシテ其ノ名高シ。其ノ構造ノ宏大ナル  
當時ノ盛況ヲ想ヘシム。其ノ構造ノ宏大ナル  
築ノ爲メ延長六百餘間ノ堤防ヲ築ク文永ノ役此地ニ  
長ヲ擊退セシ有名ナル遺蹟ナリ。有馬ノ役此地ニ  
十一年龜山上皇ノ銅像建立ヲ企テ明治三十七年其ノ  
風々タル松嶺ノ間ニ拜スルコトハナレリ。三十七年其ノ  
后ノ時此地ヨリ遙ニ東天ヲ拜セシト云フ

矣流勤王家正五位野村モトニノ山莊ニシテ高杉著作  
士ト謀議セシ處ナリ。村モトニノ山莊ニシテ高杉著作  
士ノ御宇置カレシ園所ニシテ折笠道心加藤繁氏ノ園  
スハ即チ此處ナリト云フ。折笠道心加藤繁氏ノ園  
込ノ垣安ノ役ノ豫言者ニシテ龜山上皇ノ影ト竝ヒ  
女ノ垣鐵ト鼎立シ祖宗ノ鴻業ヲ不朽ニ傳フ。

昭和六年三月二十五日印刷  
昭和六年三月三十一日發行

### 福岡縣知事官房統計課

福岡市渡邊通四丁目 印刷所 秀巧社印刷所  
福岡市渡邊通四丁目 印刷者 間藤次郎  
電話一八九三番



4876

3

4876
3

編  
贈

衆議院  
6.4.20  
圖書館

終