

18
327

18-327
1200501232328

山形縣郵便線路圖
完

始



0 1 2 3 4 5 6 7 8 9 11 1 2 3 4

例言

一 本圖ハ全國郵便電信局郵便局郵便大中小線路郵便差支時刻及其遞送ノ方法ヲ加ルノ便ニ供スルヲ主トスルモノナルヲ以テ他ノ地圖ト其休異

一 本圖國境縣界郡界山川及郵便局所在地名ノ如キハ概テ內務省地理局出版ノ大日本國全圖ニ據ルト雖モ其圖中ニ缺ク所ノモノハ各主管廳及民


一 本圖ハ首ノ二郵便大線路ノ界ヲ以テ全國郵便線路ノ大體ヲ示シ次ニ府縣分圖ヲ揭ケ之レヲ詳ニス

一 本圖ハ明治二十五年四月一日ノ現在ヲ揭ケ

一 本圖海上郵便線路ハ主トシテ定期航路ノミ之レヲ揭ケタト雖モ島嶼ニ達スル不定期航路ハ特ニ之レヲ揭ケ

明治二十五年四月

一 本圖ハ管舎カ費費ノ認可ヲ蒙リ發行セシ所ノ遞信省御藏版明治廿五年四月改正郵便線路圖ヲ同省ヘ屬請ノ上各府縣毎ニ切圖トシテ發賣スルヲ掲載ス看者宜シク諒セラレヨ



| 符號 | | |
|----|-----------|---------|
| ◎ | 一等郵便電信局 | 鐵道停車場 |
| ○ | 二等郵便局 | 郵便遞送差立元 |
| ● | 郵便電信局 | 郵便遞送繼替 |
| ○ | 郵便局 | 郵便遞送往復便 |
| ○ | 郵便行囊閉取扱 | 郵便交換便 |
| ○ | 郵便爲替及貯金取扱 | 途中郵便交換場 |
| ○ | 郵便貯金取扱 | |
| — | 郵便大線路 | 國 |
| — | 郵便中線路 | 縣 |
| — | 郵便小線路 | 郡 |
| — | 郵便船路 | 山 |
| — | 鐵道 | 川 |

陸里ノハ里一丁ハ丁三ハ三ノ間海里ハ二里以下モニ止メ鐵道里ハ哩ニクハ里以下輪位トス

日本全圖 國界

一ノ分七十五百八千二万二千七百五
三
五
重
一ノ分千四万六十八
重

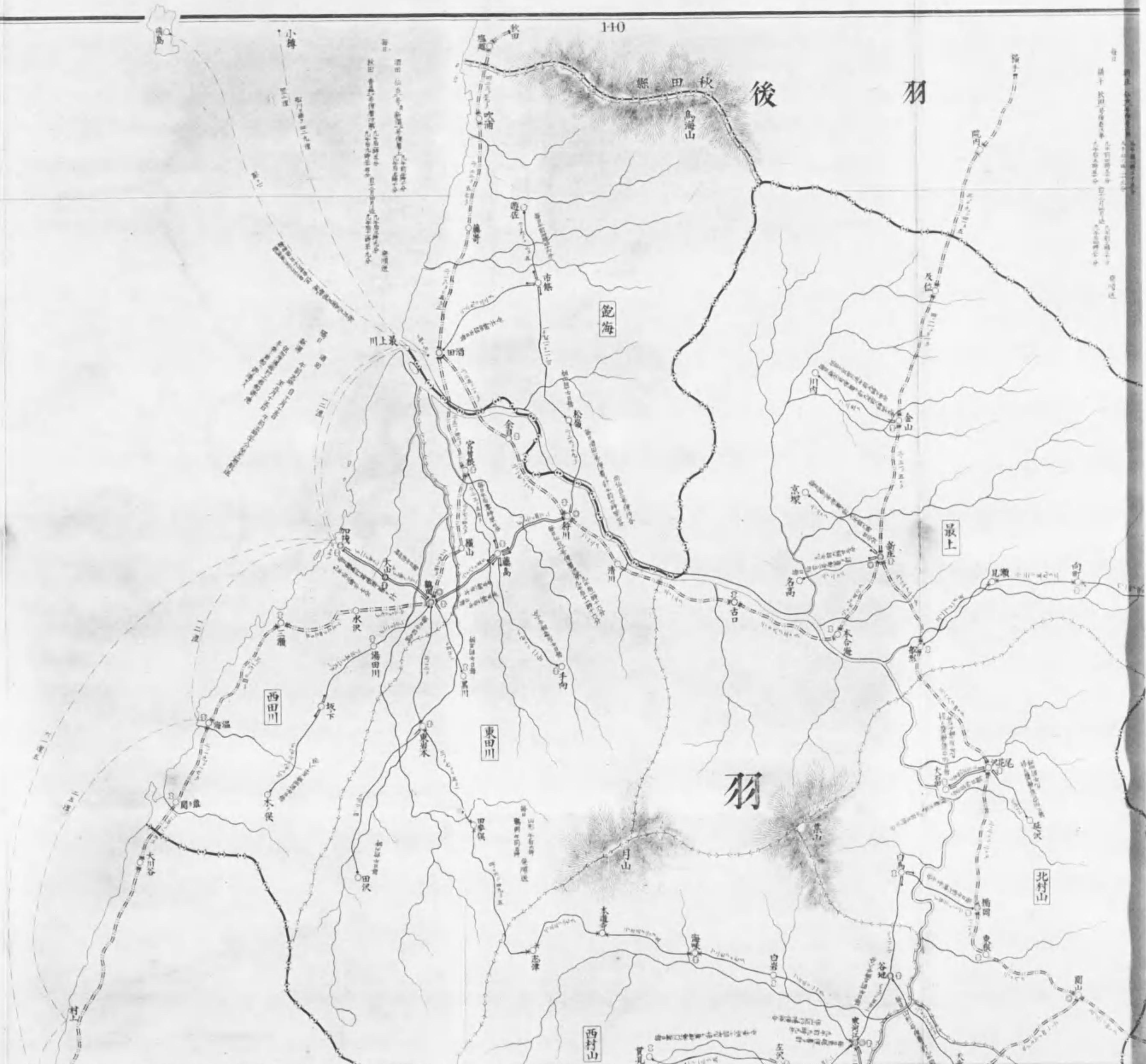
定價金貳拾錢

明治廿六年七月七日印刷
明治廿六年七月十五日發行

發行所



山形縣





逓信省
 逓信ノ方法ヲ知ル、便ニ供スルヲ主トスルモノナルヲ以テ他ノ地圖ト其体裁ヲ異ニス故ニ山川ノ如キハ縮リ署名ノモノヲ掲ク
 逓信局出版ノ大日本國全圖ニ線ノト雖モ其圖中ニ缺ク所ノモノハ各主管廳及民間ニ在テ編製シタル圖誌ニ就テ之ヲ補フ
 此ヲ示シ次ニ府縣分圖ヲ掲ケ之レヲ詳ニス

正誤
 羽後國酒田松嶺吹浦
 遊佐ノ各局ハ爲換貯
 金ノ符合ヲ脱ス市條
 羅崎ノ各局ニ貯金ノ
 符合ヲ脱ス

| | | | | | |
|-----|------|-----|------|-----|------|
| 停車場 | 送差立元 | 送差替 | 送往復便 | 交換便 | 便交換場 |
|-----|------|-----|------|-----|------|

日本全圖
 法里本

一ノ分七十五百八千二万二千七百三十五里

圖島各内ノ縣島兒鹿島諸内ノ縣繩神道海北

一ノ分千四万六十八里

分圖

一ノ分十萬四千二百三十三里

定價金貳拾錢

明治廿六年七月七日印刷
 明治廿六年七月五日發行

發行兼印刷者
 發賣所

東京市下谷區南大門町十一番地
 猪俣 吉平
 東京市赤坂區溜池町五番地
 友 舍





羽

前

越

後

城

ナルヲ以テ他ノ地圖ト其体裁ヲ異ニス故ニ山川ノ如キハ獨リ著名ノモノヲ掲ク
 所ノモノハ各主管廳及民間ニ在テ編製シタル圖誌ニ就テ之ヲ補フ

遞 信 省

府縣毎ニ切圖トシテ發賣スルモノニシテ其例言及ヒ符合等ノ如キハ全誌ノ儘之

關島各内ノ縣島兒鹿島諸内ノ縣繩沖道海北

一ノ分千四万六十八
 五 四 三 二 一 零 一 二 三 四 五

圖 分

一ノ分千四百二十三
 五 四 三 二 一 零 一 二 三 四 五

正 誤
 羽後國酒田松嶺吹浦
 遊佐ノ各局ニ爲換府
 金ノ符合ヲ脱ス市條
 藤崎ノ各局ニ貯金ノ
 符合ヲ脱ス

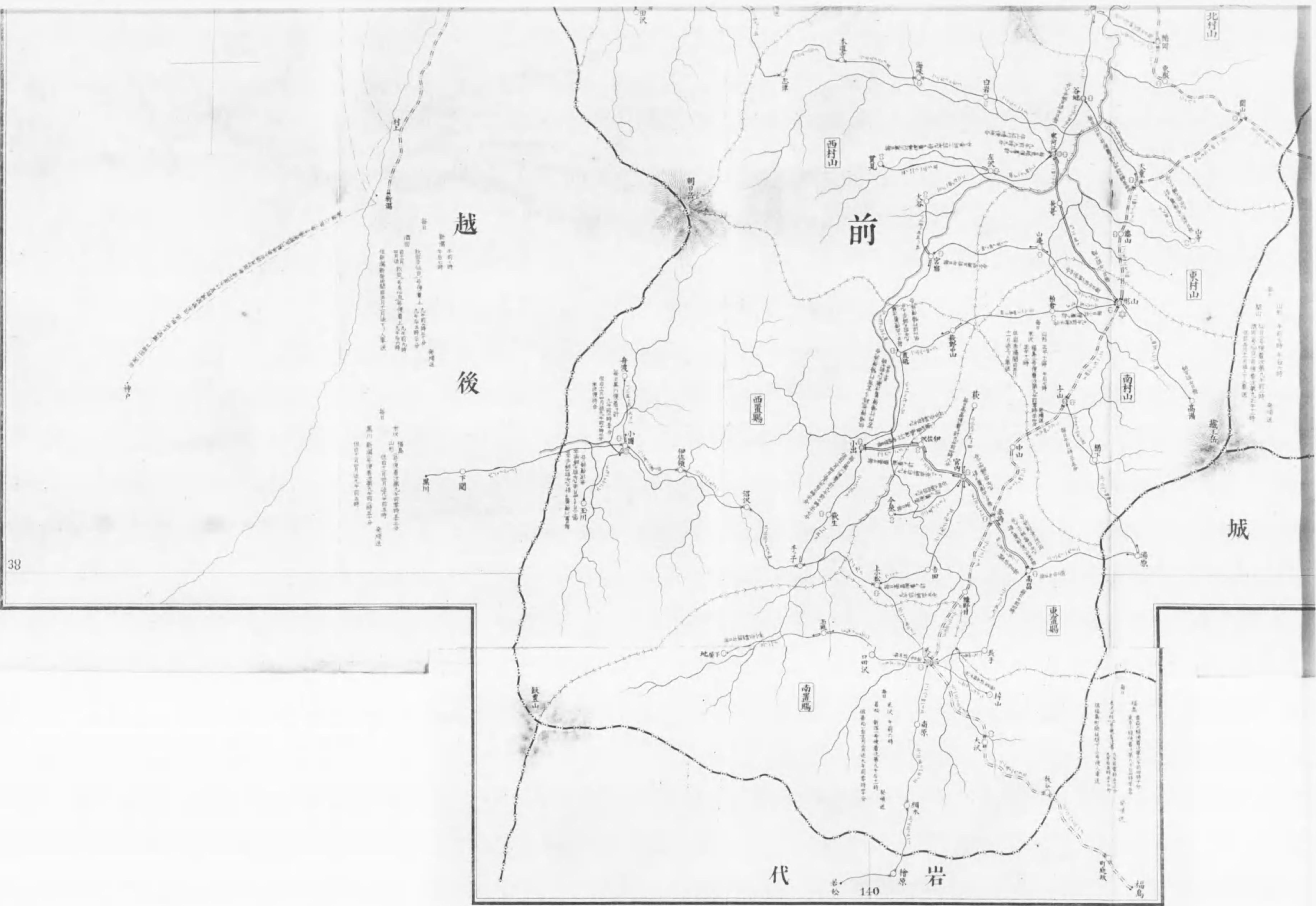
金貳拾錢

年七月七日印刷
 年七月五日發行

發行兼印刷者
 發 賣 所

東京市下谷區南大門町十一番地
 猪 俣 吉 平
 東京市赤坂區溜池町五番地
 公 友 舍





越

後

前

城

代 岩

140

終

