# 千葉西

40197

| 記号 | 借地権割合 | 記号 | 借地権割合 |
|---|---|---|---|
| A | 90% | E | 50% |
| B | 80% | F | 40% |
| C | 70% | G | 30% |
| D | 60% | H | 20% |

繁華街・高度商業地区
- 道路を中心として全地域
- 道路沿い

普通商業地区 併用住宅地区
- 全地域
- 北側道路沿い
- 南側全地域

中小工場地区
- 北側全地域
- 南側道路沿い
- 南側全地域

大工場地区
- 北側全地域
- 南側道路沿い
- 北側全地域

普通住宅地区 家内工場地区
- 無印は全地域

40198 / 40196 / 40202

幕張町（三） 幕張町（四） 幕張町（五）

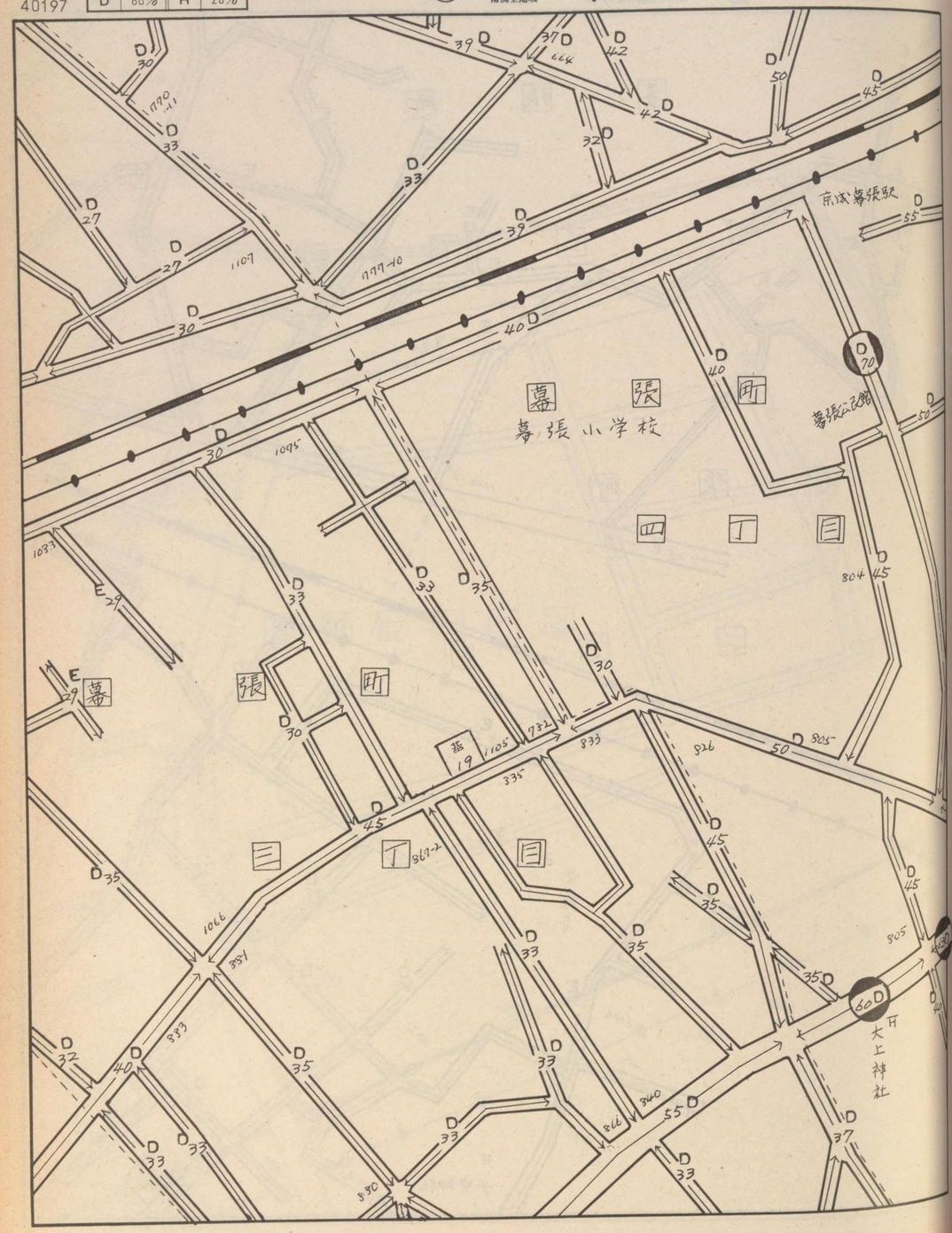

| 記号 | 借地権割合 | 記号 | 借地権割合 |
|---|---|---|---|
| A | 90% | E | 50% |
| B | 80% | F | 40% |
| C | 70% | G | 30% |
| D | 60% | H | 20% |

繁華街・高度商業地区
道路を中心として全地域
道路沿い

普通商業地区
併用住宅地区
全地域
北側道路沿い
南側全地域

中小工場地区
北側全地域
南側道路沿い
南側全地域

大工場地区
北側全地域
南側道路沿い
北側全地域

普通住宅地区
家内工場地区
無印は全地域

40198

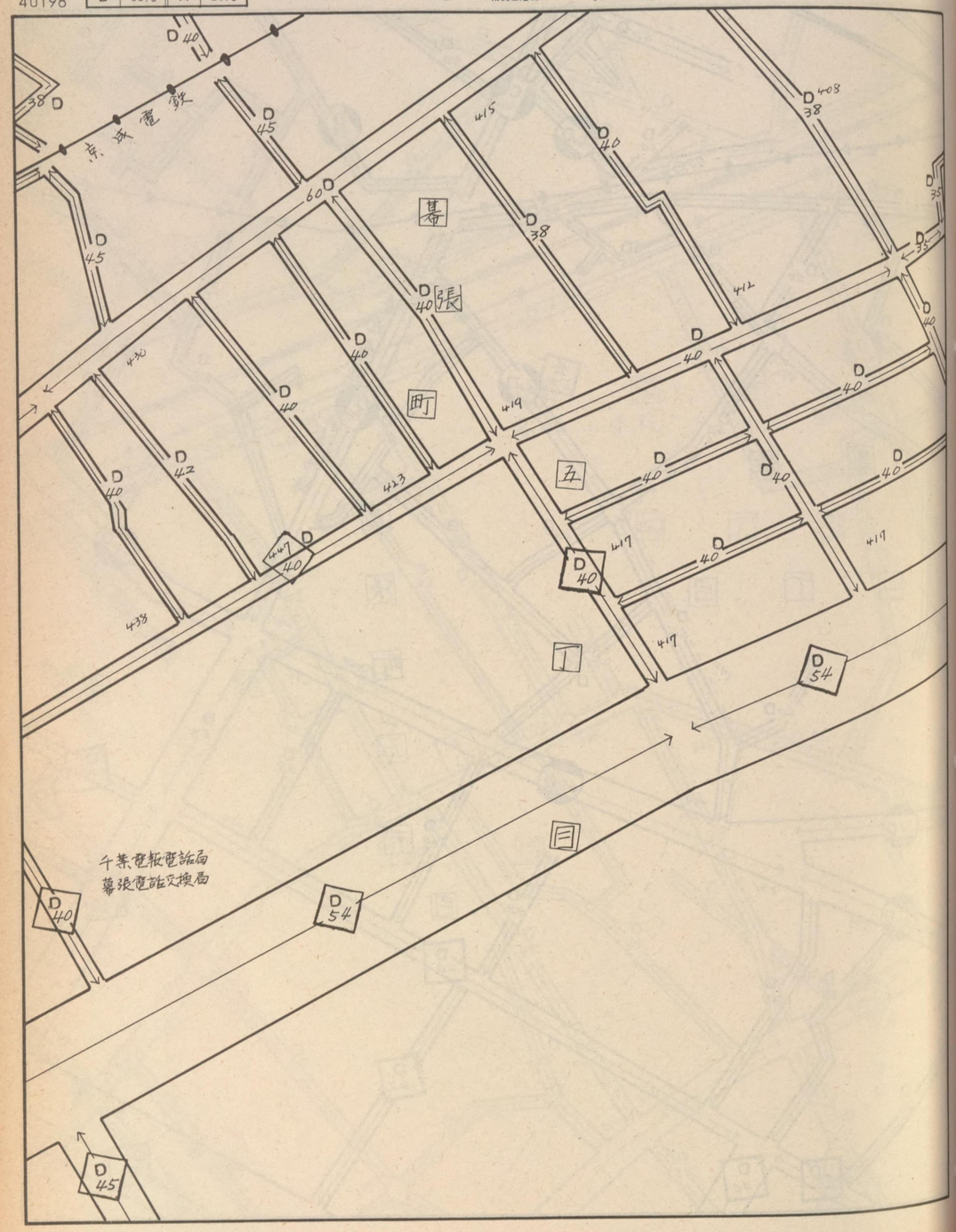


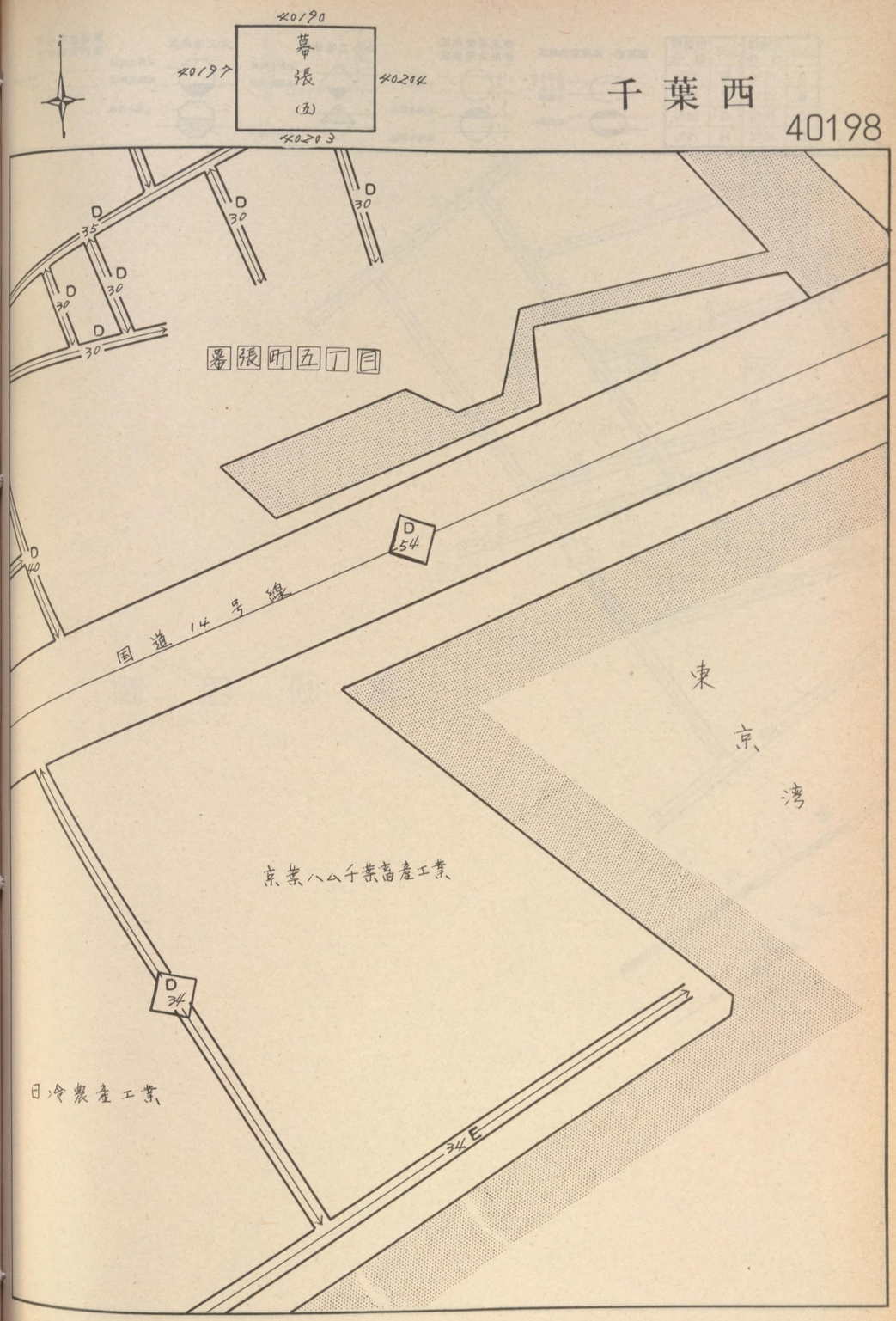


# 千葉西

40198

| 記号 | 借地権割合 | 記号 | 借地権割合 |
|---|---|---|---|
| A | 90% | E | 50% |
| B | 80% | F | 40% |
| C | 70% | G | 30% |
| D | 60% | H | 20% |

繁華街・高度商業地区
道路を中心として全地域
道路沿い

普通商業地区
併用住宅地区
全地域
北側道路沿い
南側全地域

中小工場地区
北側全地域
南側道路沿い
南側全地域

大工場地区
北側全地域
南側道路沿い
北側全地域

普通住宅地区
家内工場地区
無印は全地域

40199

40194

習志野市

幕張町1丁

40200

# 千葉西

40199

E 28

幕張町

5745-3

5745-2

一丁目

習志野市

総武線

京成電車

| 記号 | 借地権割合 | 記号 | 借地権割合 |
|---|---|---|---|
| A | 90% | E | 50% |
| B | 80% | F | 40% |
| C | 70% | G | 30% |
| D | 60% | H | 20% |

繁華街・高度商業地区
道路を中心として全地域
道路沿い

普通商業地区
併用住宅地区
全地域
北側道路沿い
南側全地域

中小工場地区
北側全地域
南側道路沿い
南側全地域

大工場地区
北側全地域
南側道路沿い
北側全地域

普通住宅地区
家内工場地区
無印は全地域

40200

40199
40201
40206

幕張町 (一)

# 千葉西

40200

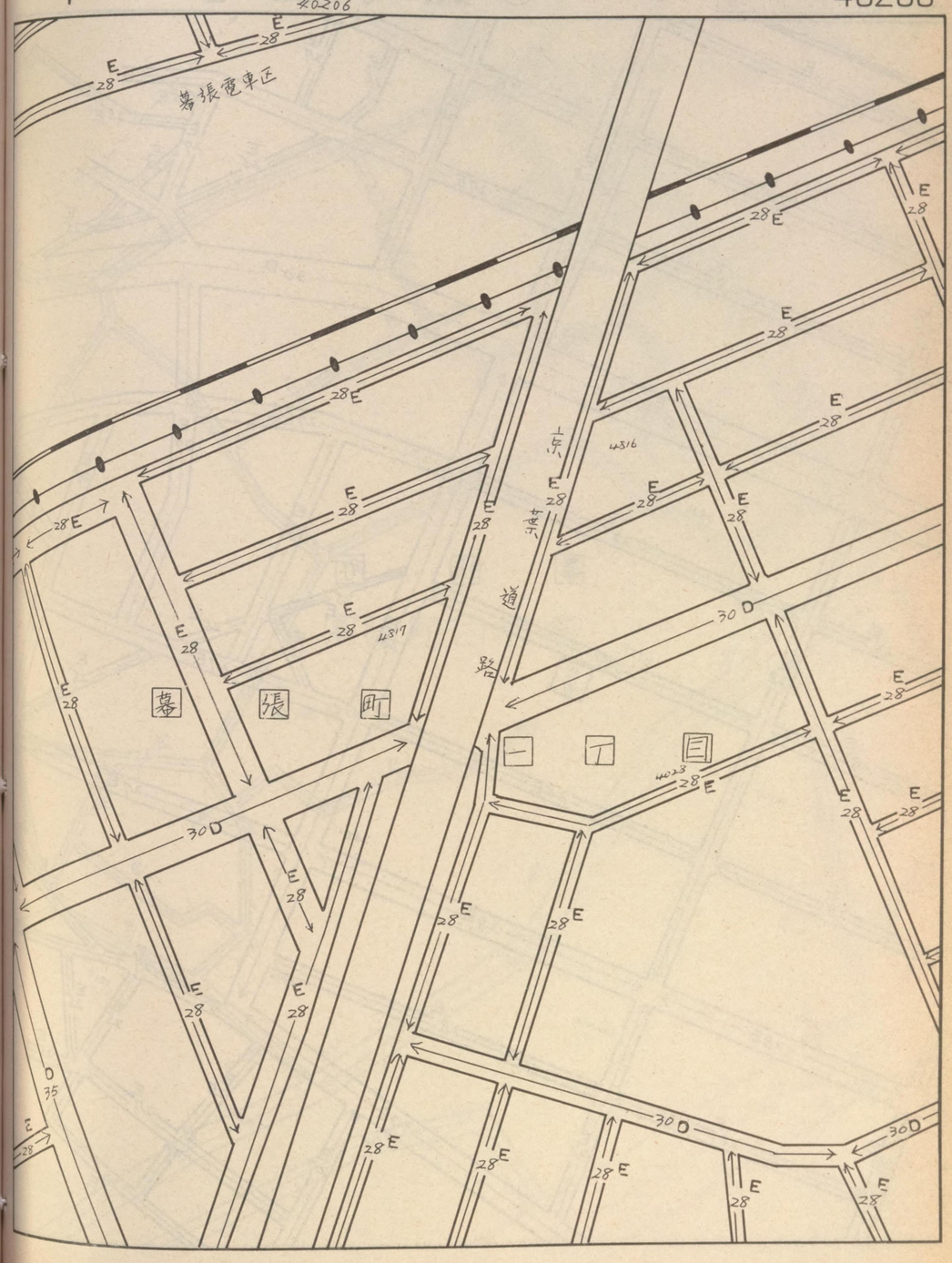

| 記号 | 借地権割合 | 記号 | 借地権割合 |
|---|---|---|---|
| A | 90% | E | 50% |
| B | 80% | F | 40% |
| C | 70% | G | 30% |
| D | 60% | H | 20% |

繁華街・高度商業地区
道路を中心として全地域
道路沿い

普通商業地区
併用住宅地区
全地域
北側道路沿い
南側全地域

中小工場地区
北側全地域
南側道路沿い
南側全地域

大工場地区
北側全地域
南側道路沿い
北側全地域

普通住宅地区
家内工場地区
無印は全地域

40201

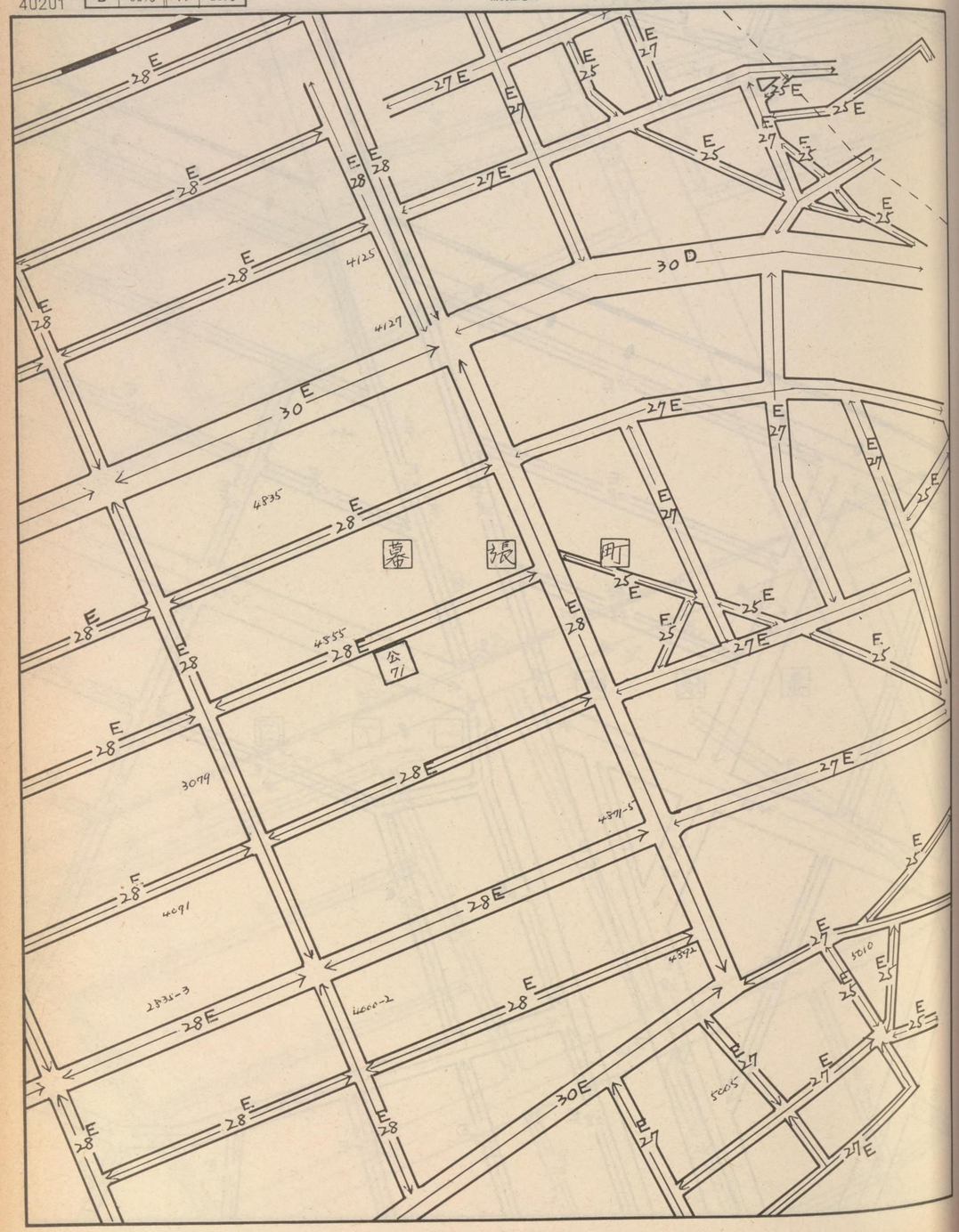


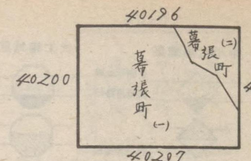


# 千葉西

40201

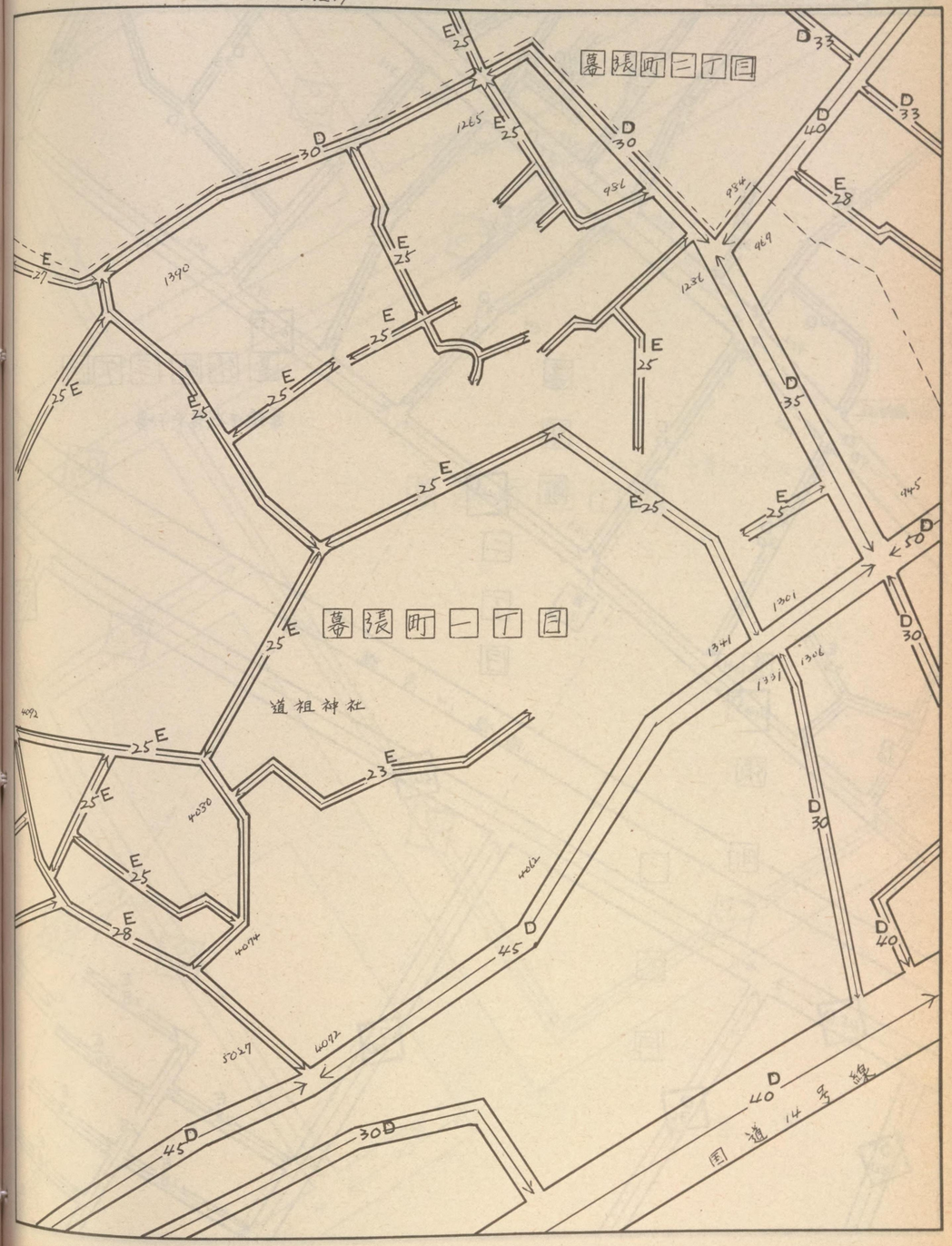

| 記号 | 借地権割合 | 記号 | 借地権割合 |
|---|---|---|---|
| A | 90% | E | 50% |
| B | 80% | F | 40% |
| C | 70% | G | 30% |
| D | 60% | H | 20% |

繁華街・高度商業地区
道路を中心として全地域
道路沿い

普通商業地区
併用住宅地区
全地域
北側道路沿い
南側全地域

中小工場地区
北側全地域
南側道路沿い
南側全地域

大工場地区
北側全地域
南側道路沿い
北側全地域

普通住宅地区
家内工場地区
無印は全地域

40202

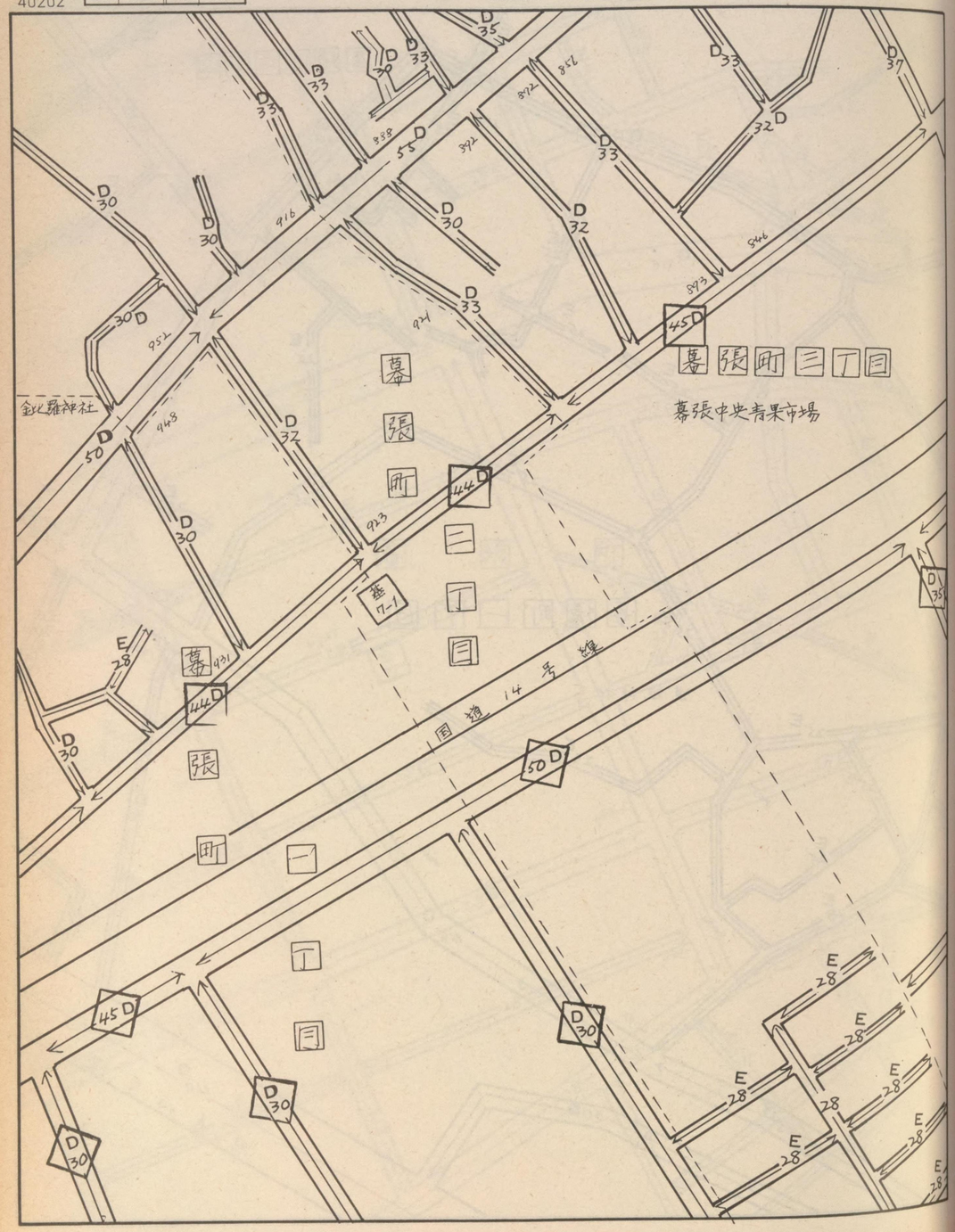


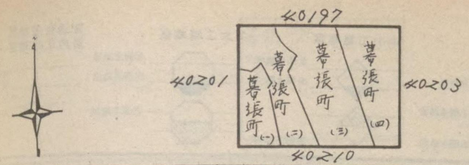


# 千葉西

40202

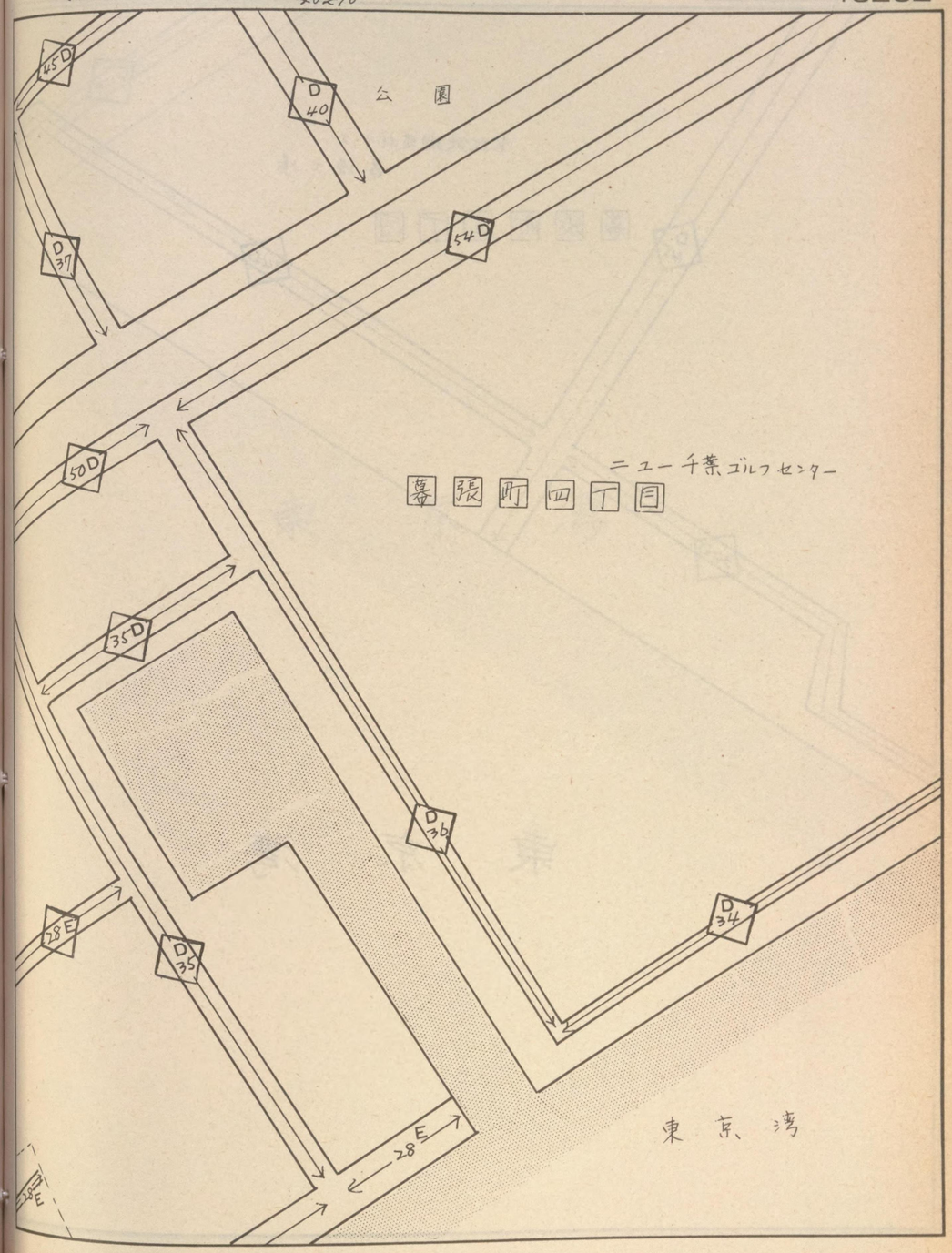

| 記号 | 借地権割合 | 記号 | 借地権割合 |
|---|---|---|---|
| A | 90% | E | 50% |
| B | 80% | F | 40% |
| C | 70% | G | 30% |
| D | 60% | H | 20% |

繁華街・高度商業地区
道路を中心として全地域
道路沿い

普通商業地区
併用住宅地区
全地域
北側道路沿い
南側全地域

中小工場地区
北側全地域
南側道路沿い
南側全地域

大工場地区
北側全地域
南側道路沿い
北側全地域

普通住宅地区
家内工場地区
無印は全地域

40203

丸紅鉄鋼建材リース
幕張工場

幕張町五丁目

D 45

34D

34D

東京湾

K0198

幕張(五)町

K0202

千葉西

40203

34D

東京湾

| 記号 | 借地権割合 | 記号 | 借地権割合 |
|---|---|---|---|
| A | 90% | E | 50% |
| B | 80% | F | 40% |
| C | 70% | G | 30% |
| D | 60% | H | 20% |

繁華街・高度商業地区
道路を中心として全地域
道路沿い

普通商業地区
併用住宅地区
全地域
北側道路沿い
南側全地域

中小工場地区
北側全地域
南側道路沿い
南側全地域

大工場地区
北側全地域
南側道路沿い
北側全地域

普通住宅地区
家内工場地区
無印は全地域

40204

東

京

湾

真砂
五丁目

市立真砂第一中学校

真砂第一小学校

真砂第三小学校

40191 40192

40205

千葉西

40204

真砂中央公園

真砂
二丁目

京成ストア

公園

④ 真砂町第一公団住宅

真砂
三丁目

真砂
四丁目

千葉県立検見川高等学校

| 記号 | 借地権割合 | 記号 | 借地権割合 |
|---|---|---|---|
| A | 90% | E | 50% |
| B | 80% | F | 40% |
| C | 70% | G | 30% |
| D | 60% | H | 20% |

繁華街・高度商業地区
道路を中心として全地域
道路沿い

普通商業地区
併用住宅地区
全地域
北側道路沿い
南側全地域

中小工場地区
北側全地域
南側道路沿い
南側全地域

大工場地区
北側全地域
南側道路沿い
北側全地域

普通住宅地区
家内工場地区
無印は全地域

40205

真砂公園

真砂一丁目

真砂三丁目

東京臨海鉄道

磯辺

倍率地域

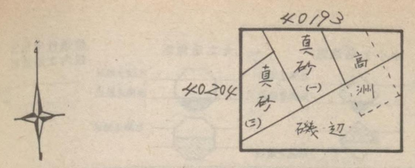


# 千葉西

40205

高洲四丁目東公園

高洲四丁目

| 記号 | 借地権割合 | 記号 | 借地権割合 |
|---|---|---|---|
| A | 90% | E | 50% |
| B | 80% | F | 40% |
| C | 70% | G | 30% |
| D | 60% | H | 20% |

繁華街・高度商業地区
道路を中心として全地域
道路沿い

普通商業地区
併用住宅地区
全地域
北側道路沿い
南側全地域

中小工場地区
北側全地域
南側道路沿い
南側全地域

大工場地区
北側全地域
南側道路沿い
北側全地域

普通住宅地区
家内工場地区
無印は全地域

40206

30D
E 26
E 28
D 35
D 30
D 40
D 29
E 20
幕張町一丁目
習志野市
千葉西
40206
40200
40207
40208
習志野市
幕張町(一)
潮見橋
京葉道路
国道14号線
5734

| 記号 | 借地権割合 | 記号 | 借地権割合 |
|---|---|---|---|
| A | 90% | E | 50% |
| B | 80% | F | 40% |
| C | 70% | G | 30% |
| D | 60% | H | 20% |

繁華街・高度商業地区: 道路を中心として全地域 / 道路沿い

普通商業地区 併用住宅地区: 全地域 / 北側道路沿い / 南側全地域

中小工場地区: 北側全地域 / 南側道路沿い / 南側全地域

大工場地区: 北側全地域 / 南側道路沿い / 北側全地域

普通住宅地区 家内工場地区: 無印は全地域

40201 / 40206 / 幕張町(一) / 40210 / 40209

# 千葉西



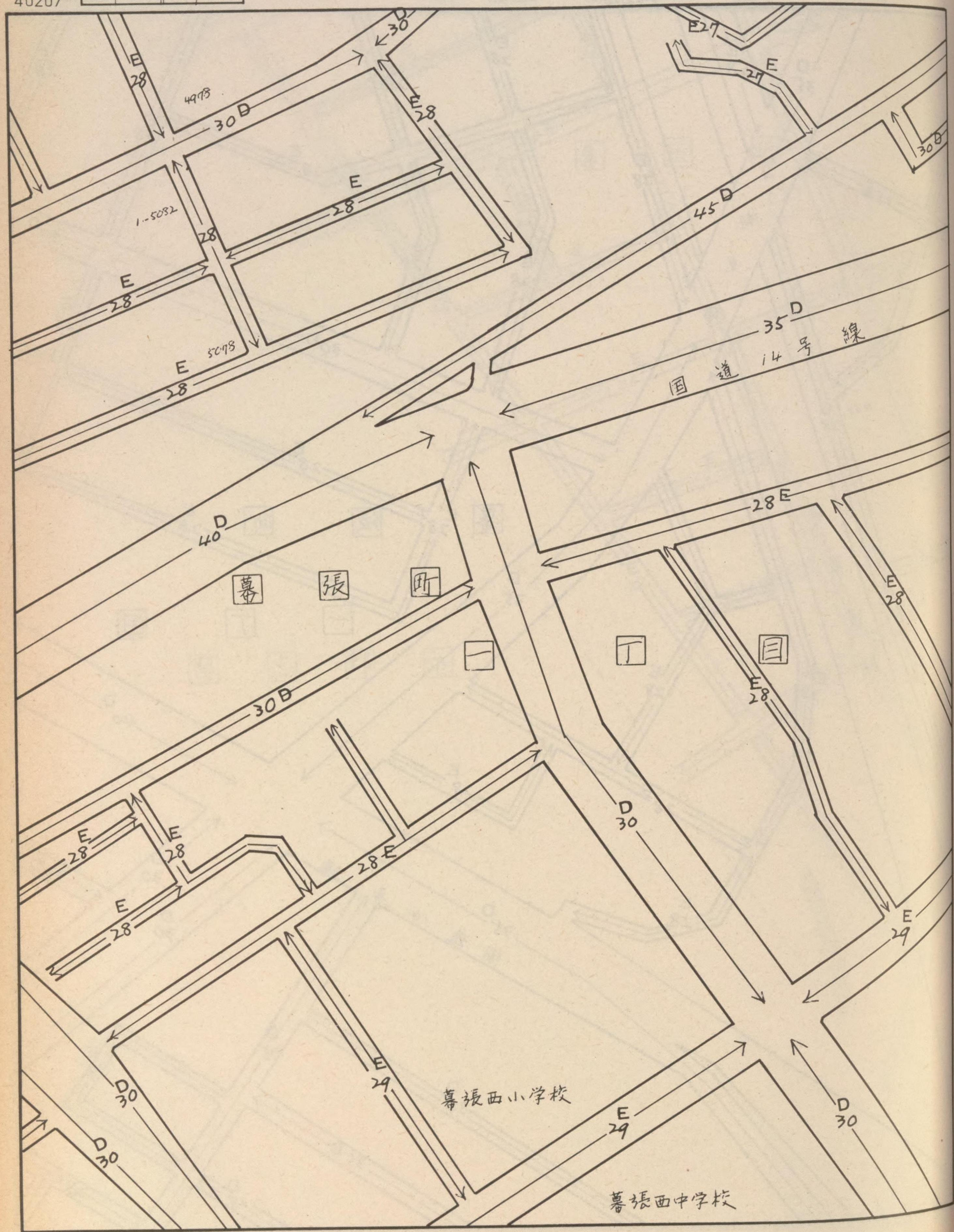


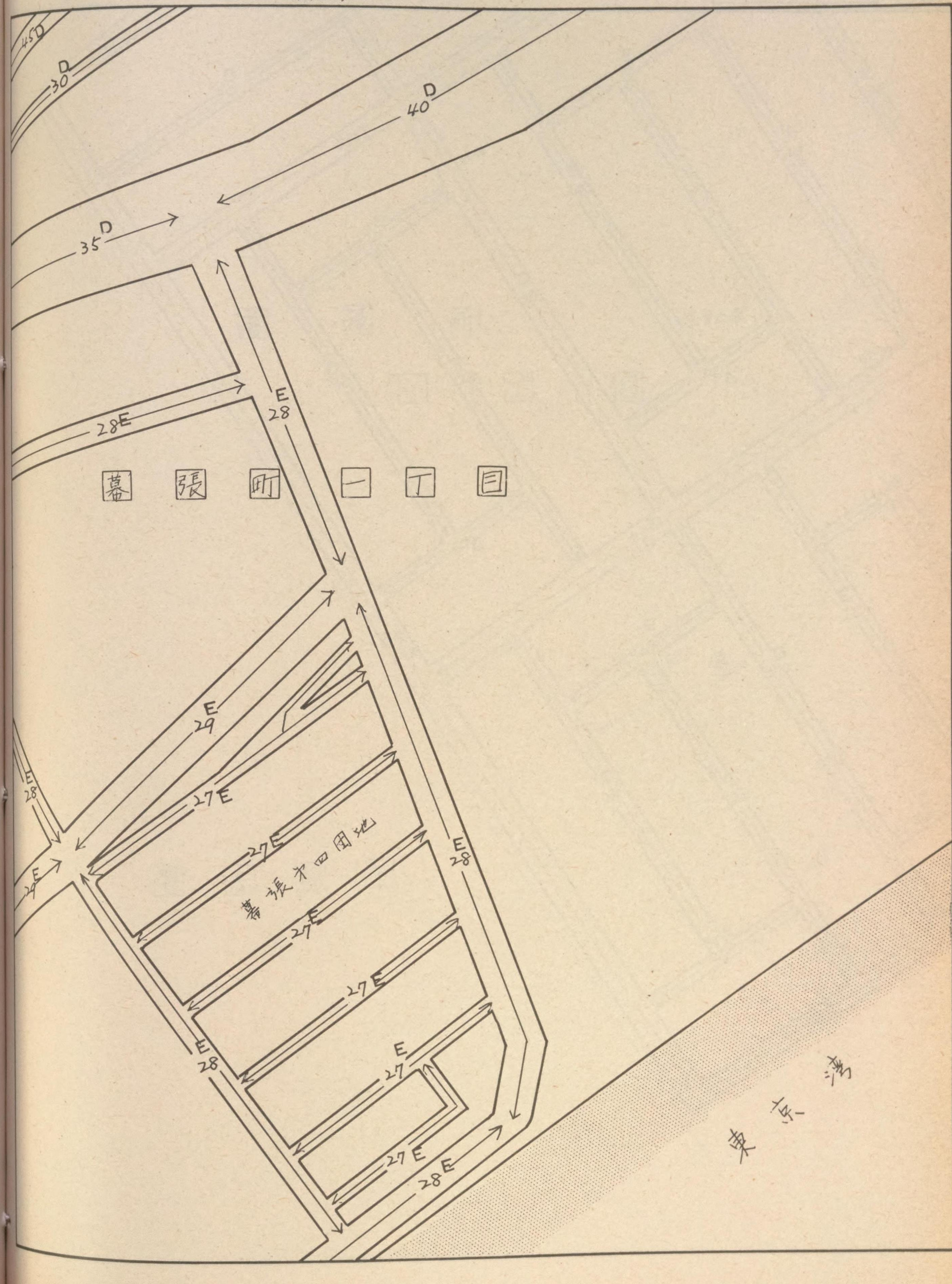

| 記号 | 借地権割合 | 記号 | 借地権割合 |
|---|---|---|---|
| A | 90% | E | 50% |
| B | 80% | F | 40% |
| C | 70% | G | 30% |
| D | 60% | H | 20% |

繁華街・高度商業地区
道路を中心として全地域
道路沿い

普通商業地区
併用住宅地区
全地域
北側道路沿い
南側全地域

中小工場地区
北側全地域
南側道路沿い
南側全地域

大工場地区
北側全地域
南側道路沿い
北側全地域

普通住宅地区
家内工場地区
無印は全地域

40208



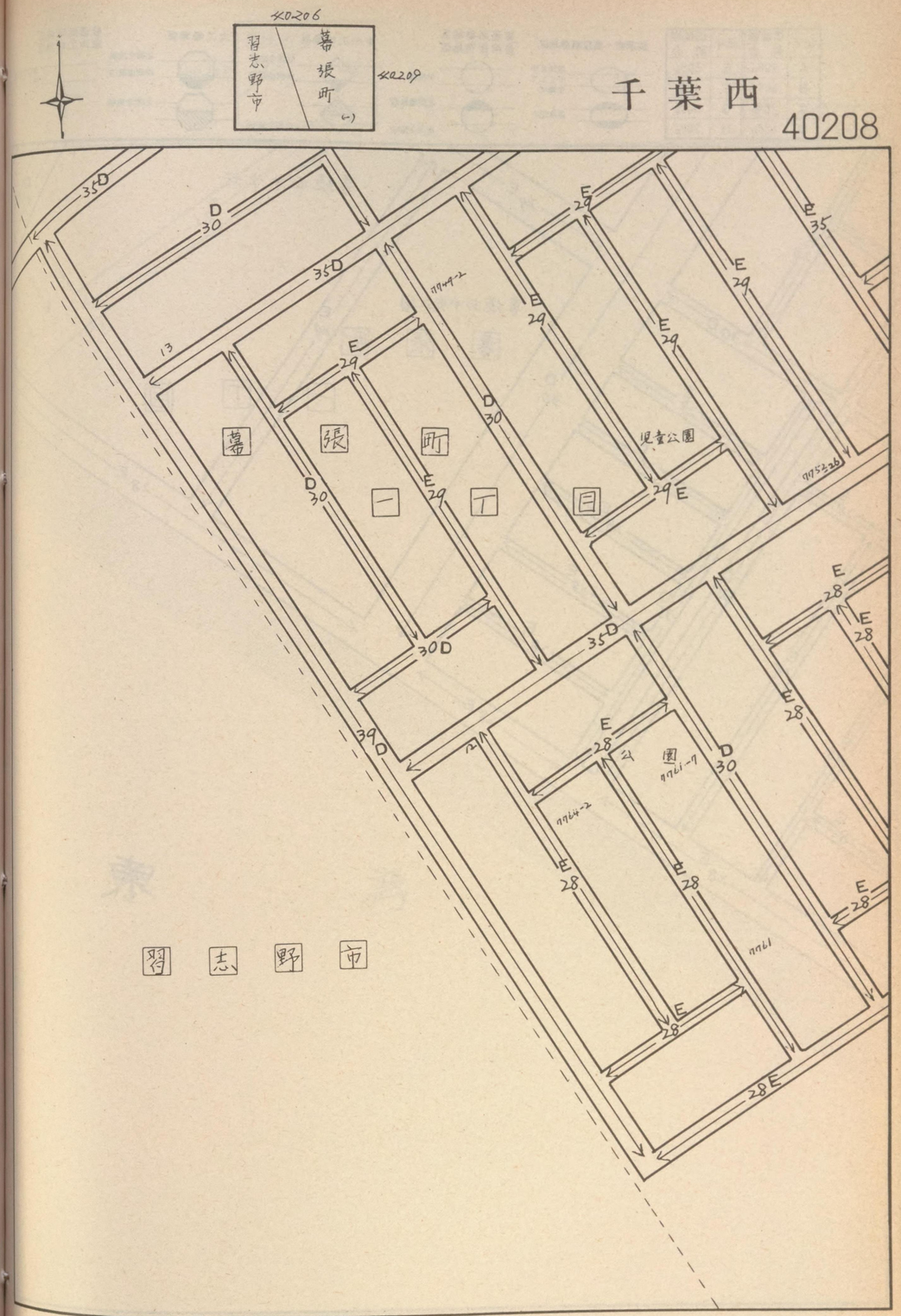

| 記号 | 借地権割合 | 記号 | 借地権割合 |
|---|---|---|---|
| A | 90% | E | 50% |
| B | 80% | F | 40% |
| C | 70% | G | 30% |
| D | 60% | H | 20% |

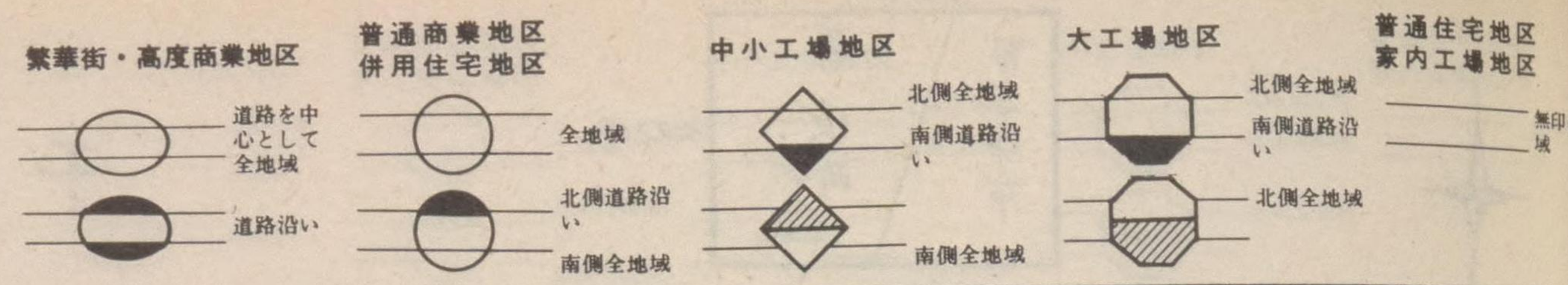




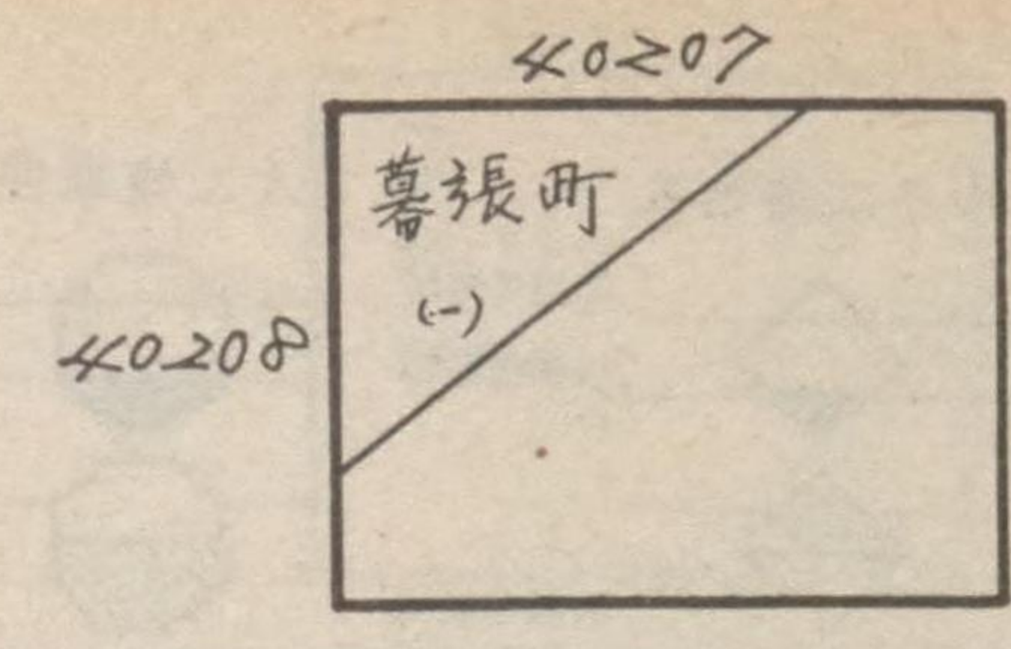


# 千葉西



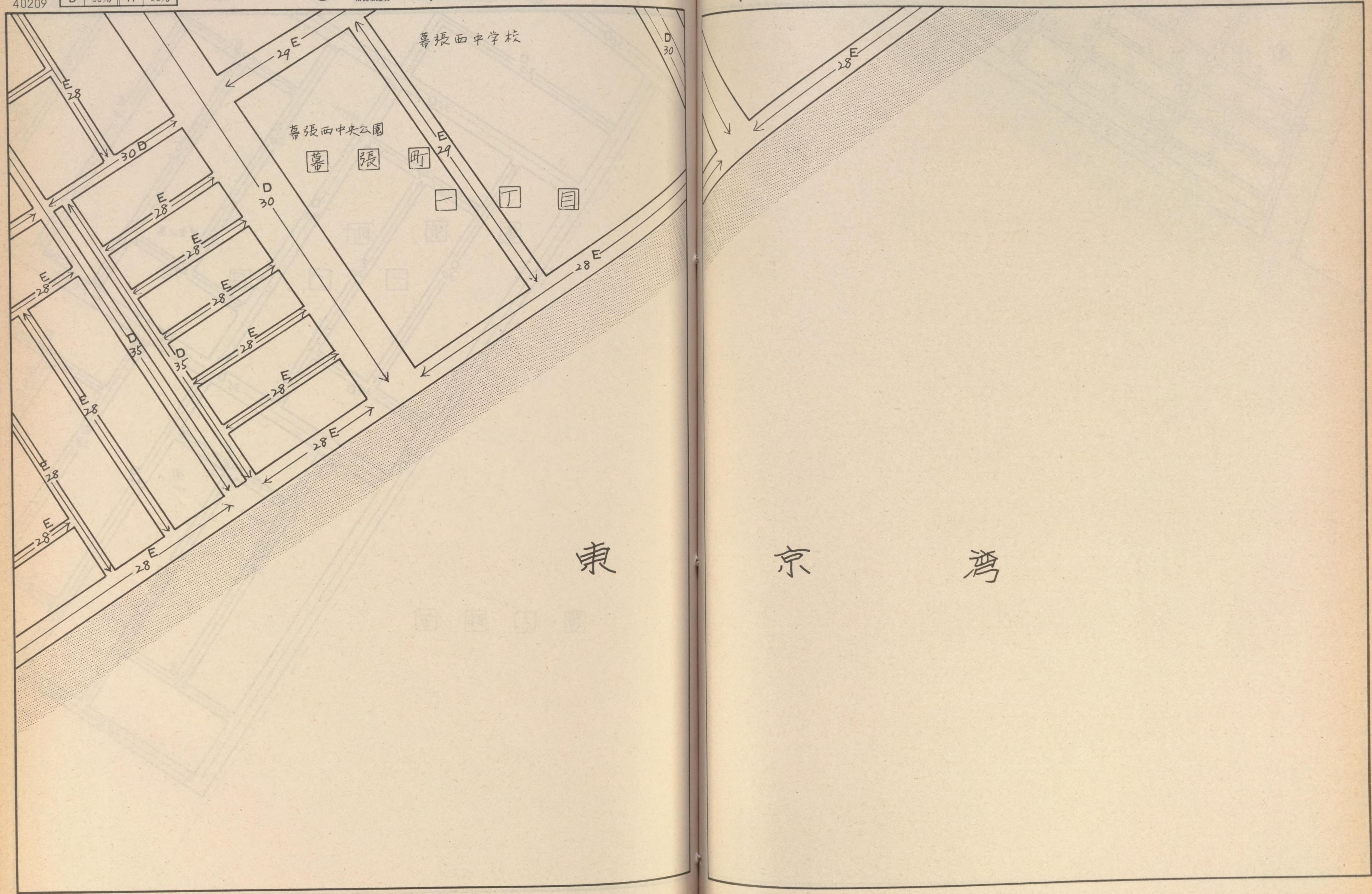

| 記号 | 借地権割合 | 記号 | 借地権割合 |
|---|---|---|---|
| A | 90% | E | 50% |
| B | 80% | F | 40% |
| C | 70% | G | 30% |
| D | 60% | H | 20% |

繁華街・高度商業地区
道路を中心として全地域
道路沿い

普通商業地区
併用住宅地区
全地域
北側道路沿い
南側全地域

中小工場地区
北側全地域
南側道路沿い
南側全地域

大工場地区
北側全地域
南側道路沿い
北側全地域

普通住宅地区
家内工場地区
無印は全地域

40210

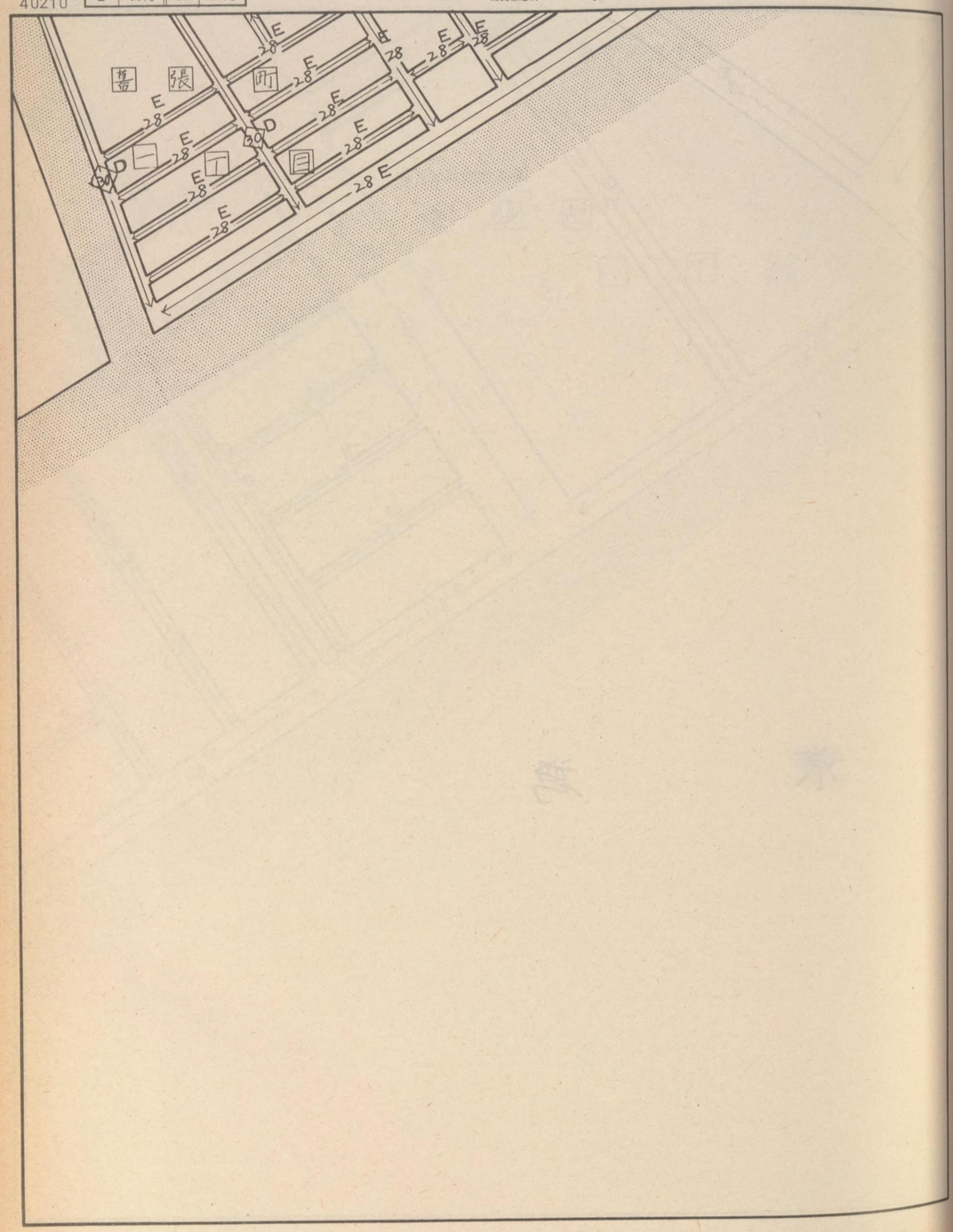


# 千葉西

40210

| 記号 | 借地権割合 | 記号 | 借地権割合 |
|---|---|---|---|
| A | 90% | E | 50% |
| B | 80% | F | 40% |
| C | 70% | G | 30% |
| D | 60% | H | 20% |

繁華街・高度商業地区
道路を中心として全地域
道路沿い

普通商業地区
併用住宅地区
全地域
北側道路沿い
南側全地域

中小工場地区
北側全地域
南側道路沿い
南側全地域

大工場地区
北側全地域
南側道路沿い
北側全地域

普通住宅地区
家内工場地区
無印は全地域



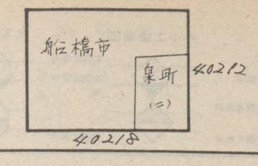


船橋市

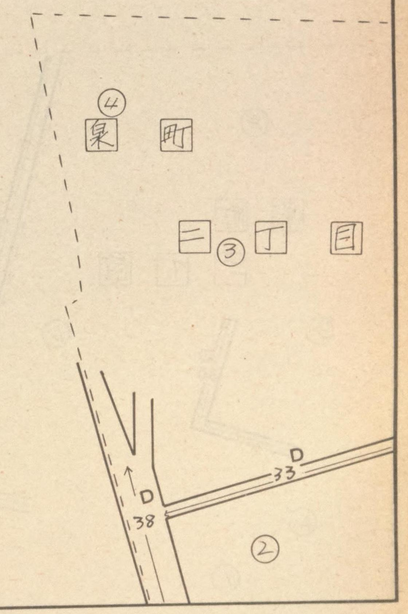

40212

| 記号 | 借地権割合 | 記号 | 借地権割合 |
|---|---|---|---|
| A | 90% | E | 50% |
| B | 80% | F | 40% |
| C | 70% | G | 30% |
| D | 60% | H | 20% |

繁華街・高度商業地区
道路を中心として全地域
道路沿い

普通商業地区
併用住宅地区
全地域
北側道路沿い
南側全地域

中小工場地区
北側全地域
南側道路沿い
南側全地域

大工場地区
北側全地域
南側道路沿い
北側全地域

普通住宅地区
家内工場地区
無印は全地域

船橋市

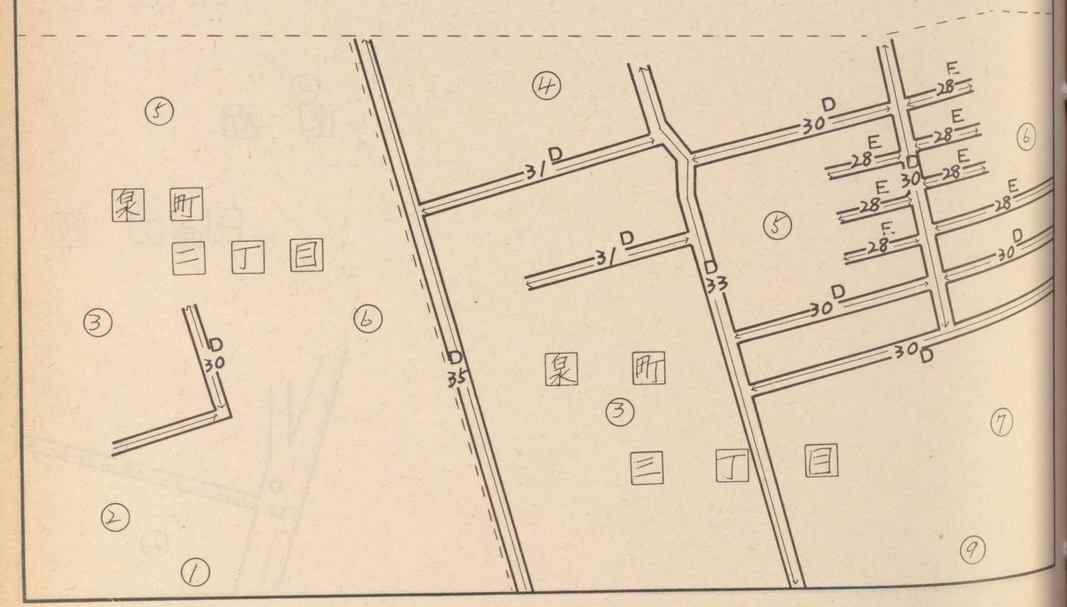


船橋市

40211
40219

千葉西

40212

船橋市

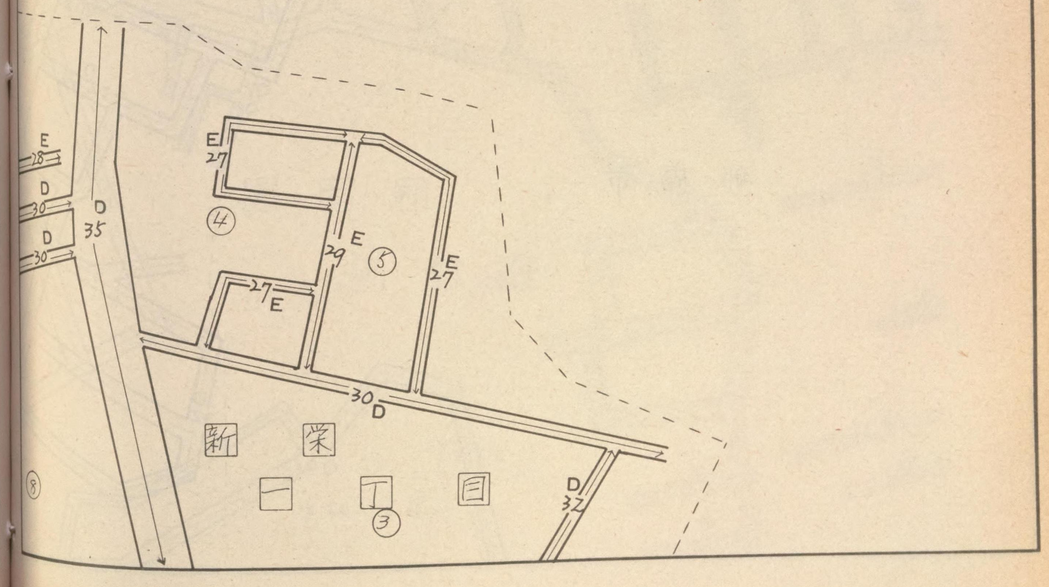

| 記号 | 借地権割合 | 記号 | 借地権割合 |
|---|---|---|---|
| A | 90% | E | 50% |
| B | 80% | F | 40% |
| C | 70% | G | 30% |
| D | 60% | H | 20% |

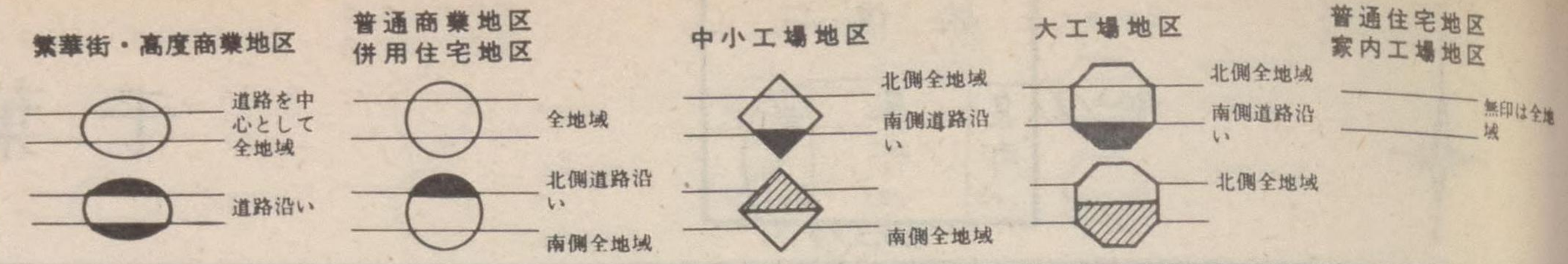


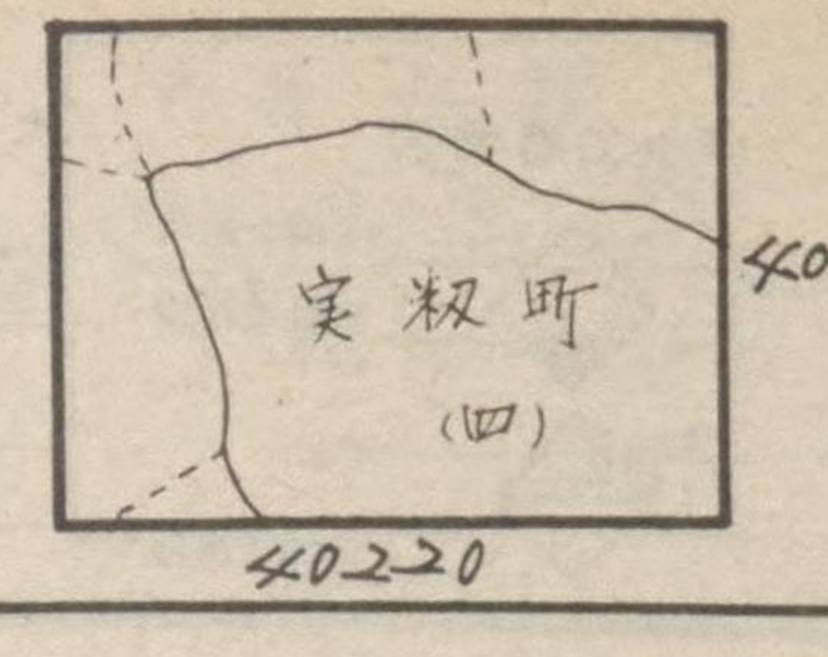




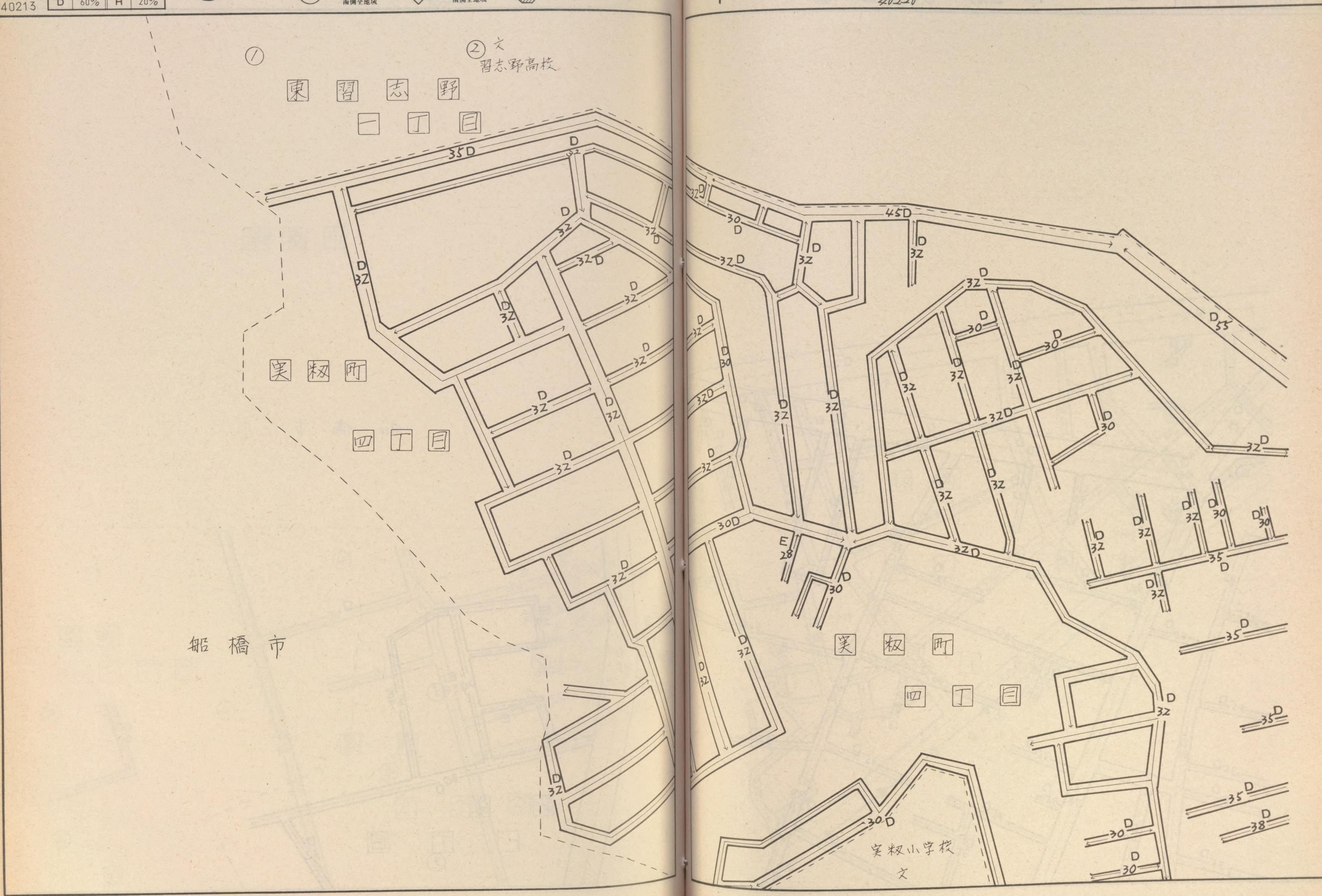

| 記号 | 借地権割合 | 記号 | 借地権割合 |
|---|---|---|---|
| A | 90% | E | 50% |
| B | 80% | F | 40% |
| C | 70% | G | 30% |
| D | 60% | H | 20% |

繁華街・高度商業地区
道路を中心として全地域
道路沿い

普通商業地区
併用住宅地区
全地域
北側道路沿い
南側全地域

中小工場地区
北側全地域
南側道路沿い
南側全地域

大工場地区
北側全地域
南側道路沿い
北側全地域

普通住宅地区
家内工場地区
無印は全域



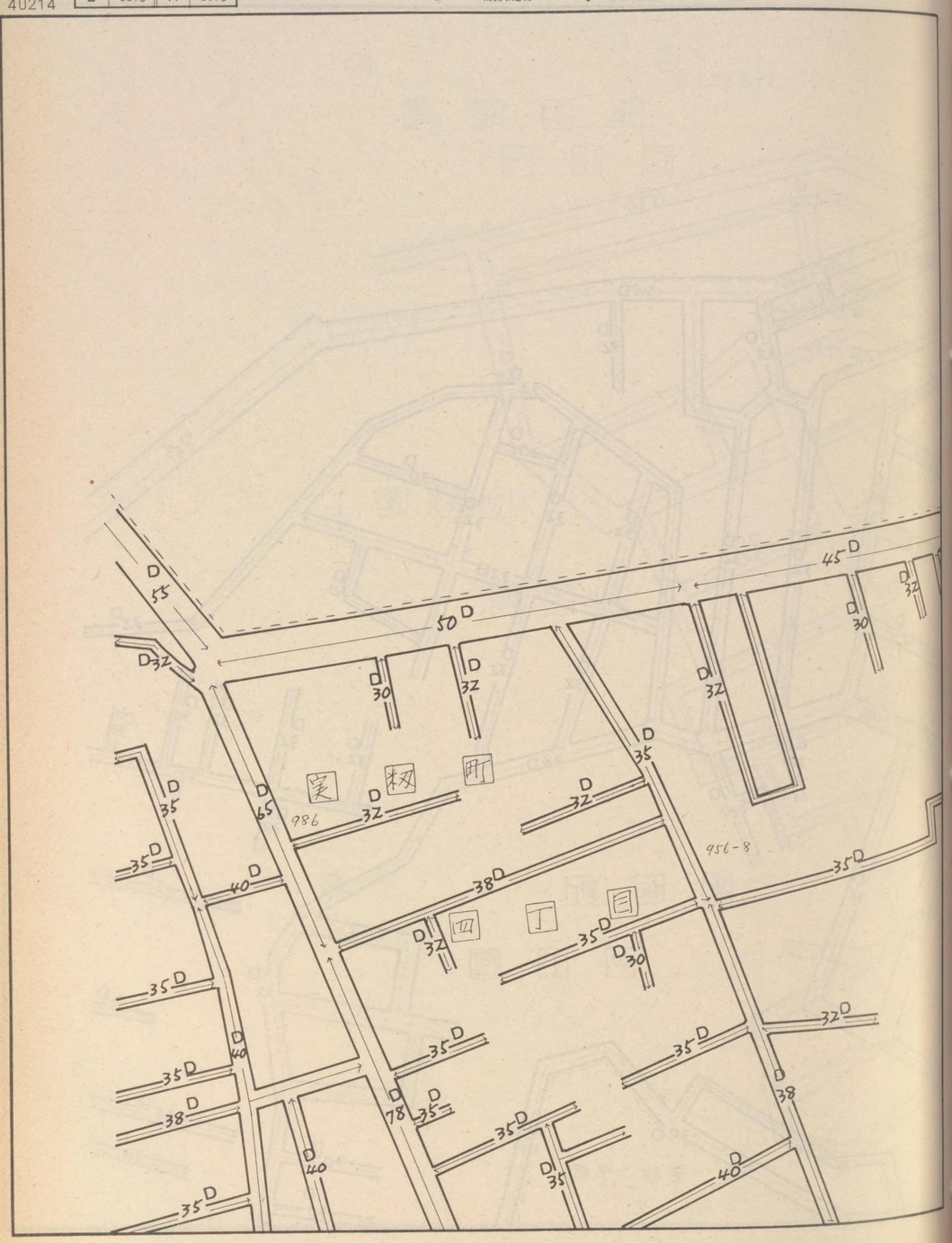


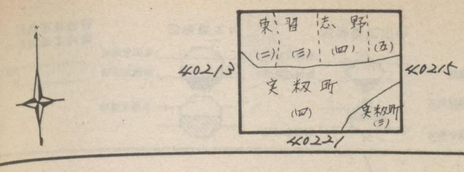


# 千葉西

40214

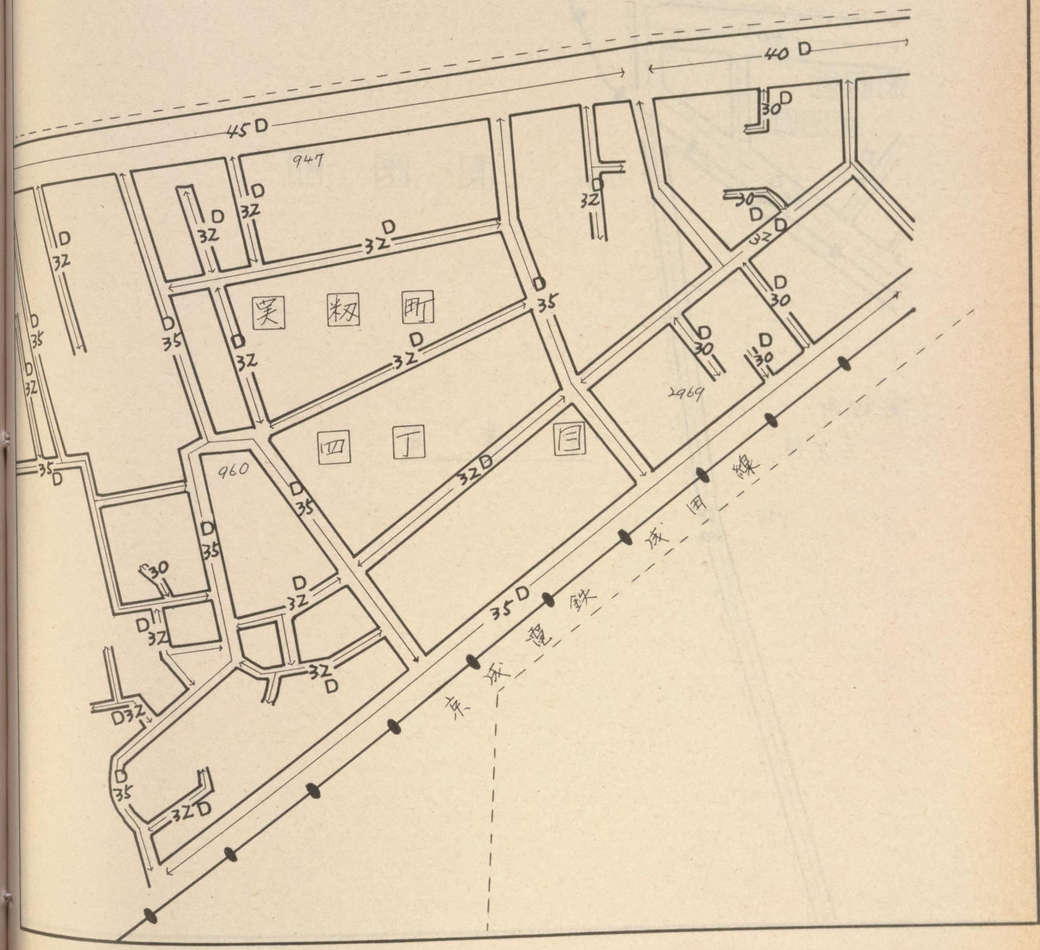

| 記号 | 借地権割合 | 記号 | 借地権割合 |
|---|---|---|---|
| A | 90% | E | 50% |
| B | 80% | F | 40% |
| C | 70% | G | 30% |
| D | 60% | H | 20% |

繁華街・高度商業地区
道路を中心として全地域
道路沿い

普通商業地区
併用住宅地区
全地域
北側道路沿い
南側全地域

中小工場地区
北側全地域
南側道路沿い
南側全地域

大工場地区
北側全地域
南側道路沿い
北側全地域

普通住宅地区
素内工場地区
無印は全地域

40215

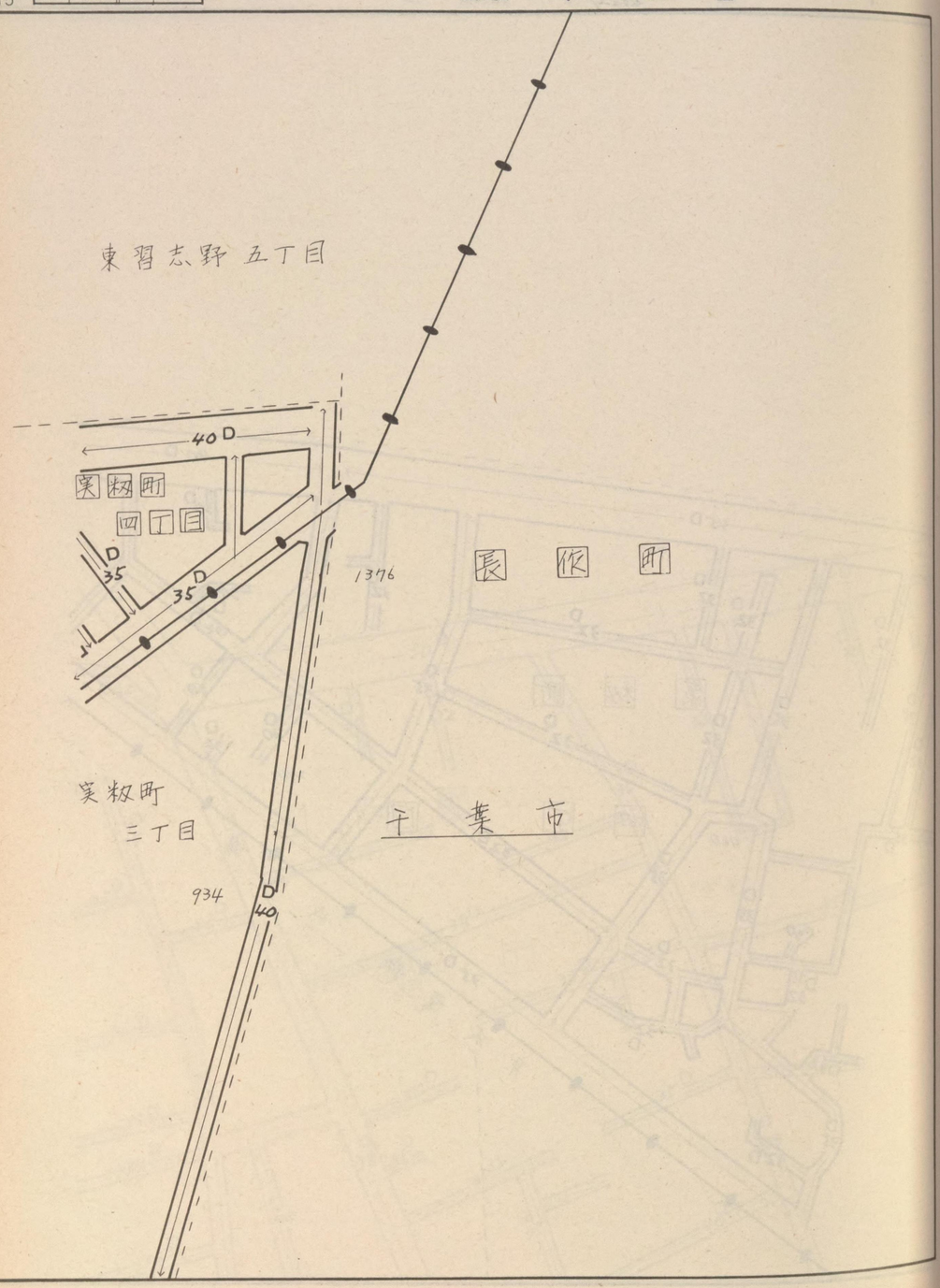


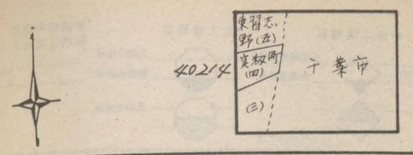


# 千葉西

40215

| 記号 | 借地権割合 | 記号 | 借地権割合 |
|---|---|---|---|
| A | 90% | E | 50% |
| B | 80% | F | 40% |
| C | 70% | G | 30% |
| D | 60% | H | 20% |

繁華街・高度商業地区
道路を中心として全地域
道路沿い

普通商業地区
併用住宅地区
全地域
北側道路沿い
南側全地域

中小工場地区
北側全地域
南側道路沿い
南側全地域

大工場地区
北側全地域
南側道路沿い
北側全地域

普通住宅地区
家内工場地区
無印は全域

40216

船橋市

40217

40222

藤崎(三)

# 千葉西

40216

船橋市

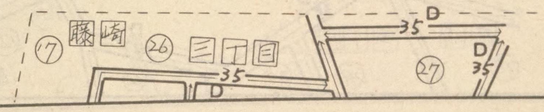

| 記号 | 借地権割合 | 記号 | 借地権割合 |
|---|---|---|---|
| A | 90% | E | 50% |
| B | 80% | F | 40% |
| C | 70% | G | 30% |
| D | 60% | H | 20% |

繁華街・高度商業地区
道路を中心として全地域
道路沿い

普通商業地区
併用住宅地区
全地域
北側道路沿い
南側全地域

中小工場地区
北側全地域
南側道路沿い
南側全地域

大工場地区
北側全地域
南側道路沿い
北側全地域

普通住宅地区
家内工場地区
無印は全地域

40217

船橋市

藤崎一丁目 藤崎二丁目 藤崎三丁目 藤崎四丁目 藤崎五丁目

藤崎小学校

D 33 D 34 D 35 D 32

船橋市

402/6 402/8 402/3

藤崎(四) 藤崎(五) 藤崎(三)

# 千葉西

40217

| 記号 | 借地権割合 | 記号 | 借地権割合 |
|---|---|---|---|
| A | 90% | E | 50% |
| B | 80% | F | 40% |
| C | 70% | G | 30% |
| D | 60% | H | 20% |

繁華街・高度商業地区
道路を中心として全地域
道路沿い

普通商業地区
併用住宅地区
全地域
北側道路沿い
南側全地域

中小工場地区
北側全地域
南側道路沿い
南側全地域

大工場地区
北側全地域
南側道路沿い
北側全地域

普通住宅地区
家内工場地区
無印は全地域

40218




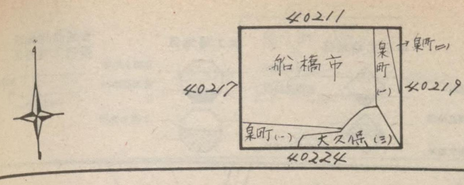


# 千葉西

40218

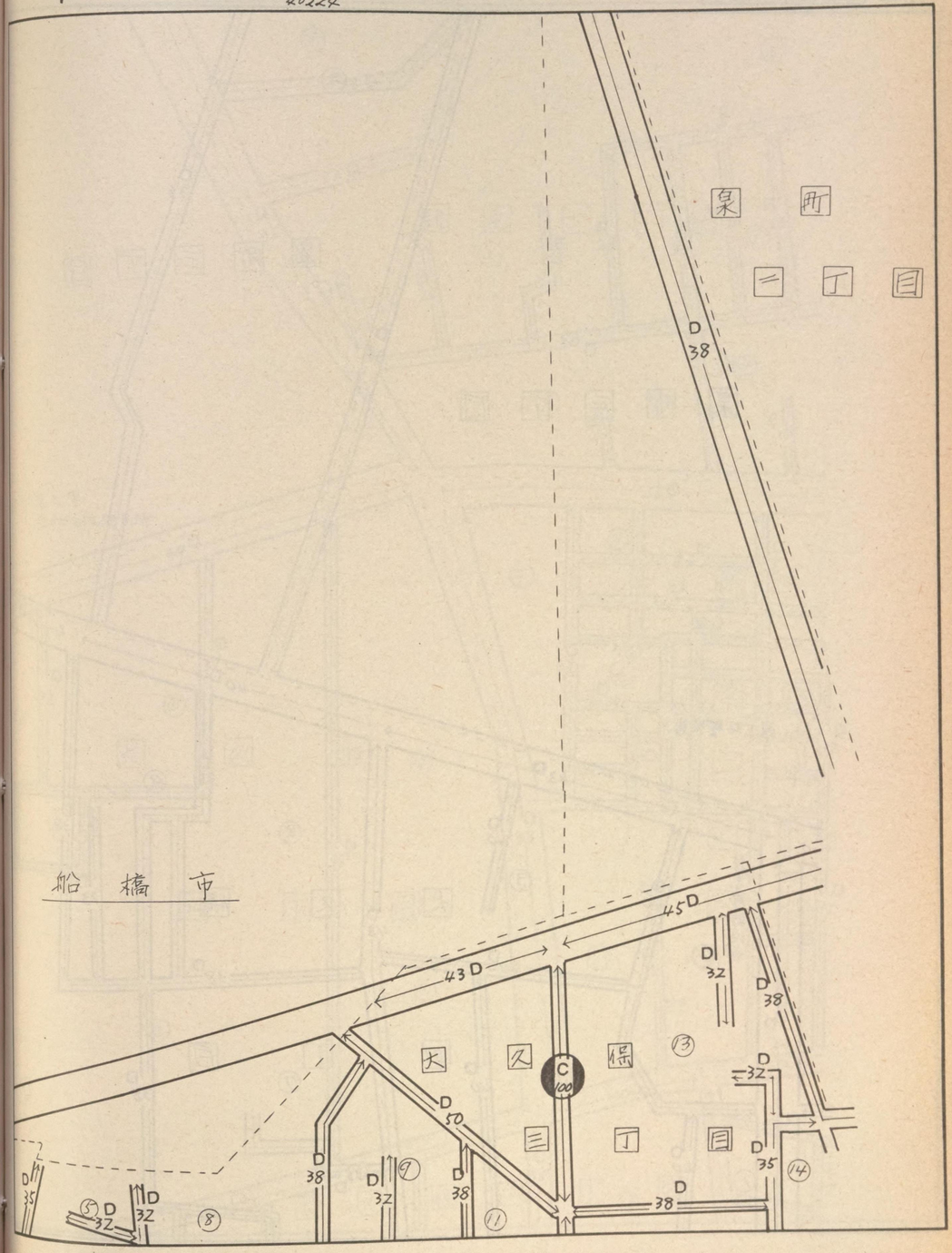

| 記号 | 借地権割合 | 記号 | 借地権割合 |
|---|---|---|---|
| A | 90% | E | 50% |
| B | 80% | F | 40% |
| C | 70% | G | 30% |
| D | 60% | H | 20% |

繁華街・高度商業地区
道路を中心として全地域
道路沿い

普通商業地区
併用住宅地区
全地域
北側道路沿い
南側全地域

中小工場地区
北側全地域
南側道路沿い
南側全地域

大工場地区
北側全地域
南側道路沿い
北側全地域

普通住宅地区
家内工場地区
無印は全地域

40219

泉町三丁目

泉町二丁目

習志野警察署

習志野郵便局

大久保四丁目

40212 泉町(三) 町(二) 新栄(一) 新栄 大久保(四) 大久保(三) 40218 40220 40225

# 千葉西

40219

千葉大学
生物活性研究所

新栄二丁目

大久保四丁目

# 千葉西

40220

| 記号 | 借地権割合 | 記号 | 借地権割合 |
|---|---|---|---|
| A | 90% | E | 50% |
| B | 80% | F | 40% |
| C | 70% | G | 30% |
| D | 60% | H | 20% |

繁華街・高度商業地区
道路を中心として全地域
道路沿い

普通商業地区
併用住宅地区
全地域
北側道路沿い
南側全地域

中小工場地区
北側全地域
南側道路沿い
南側全地域

大工場地区
北側全地域
南側道路沿い
北側全地域

普通住宅地区
家内工場地区
無印は全地域

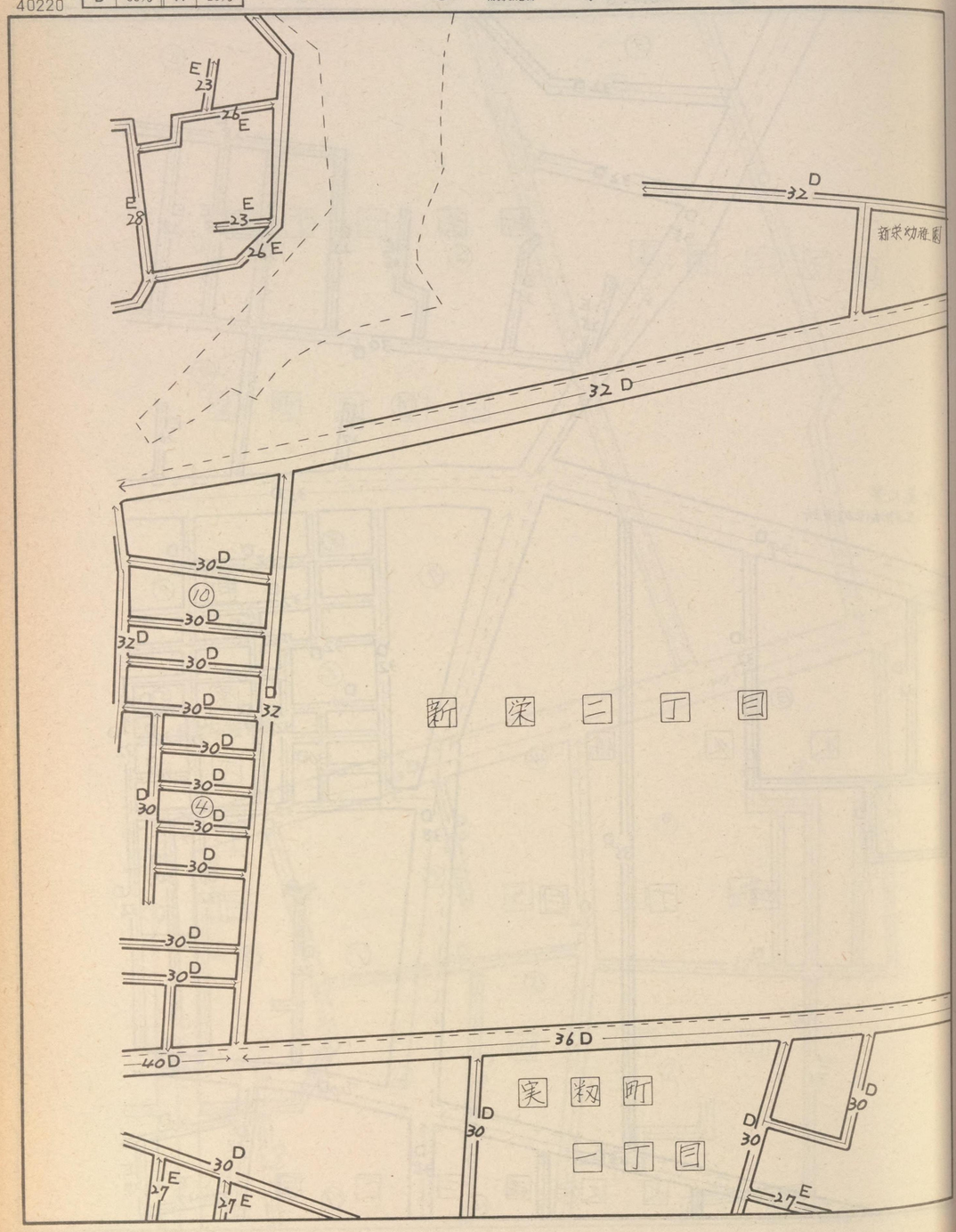


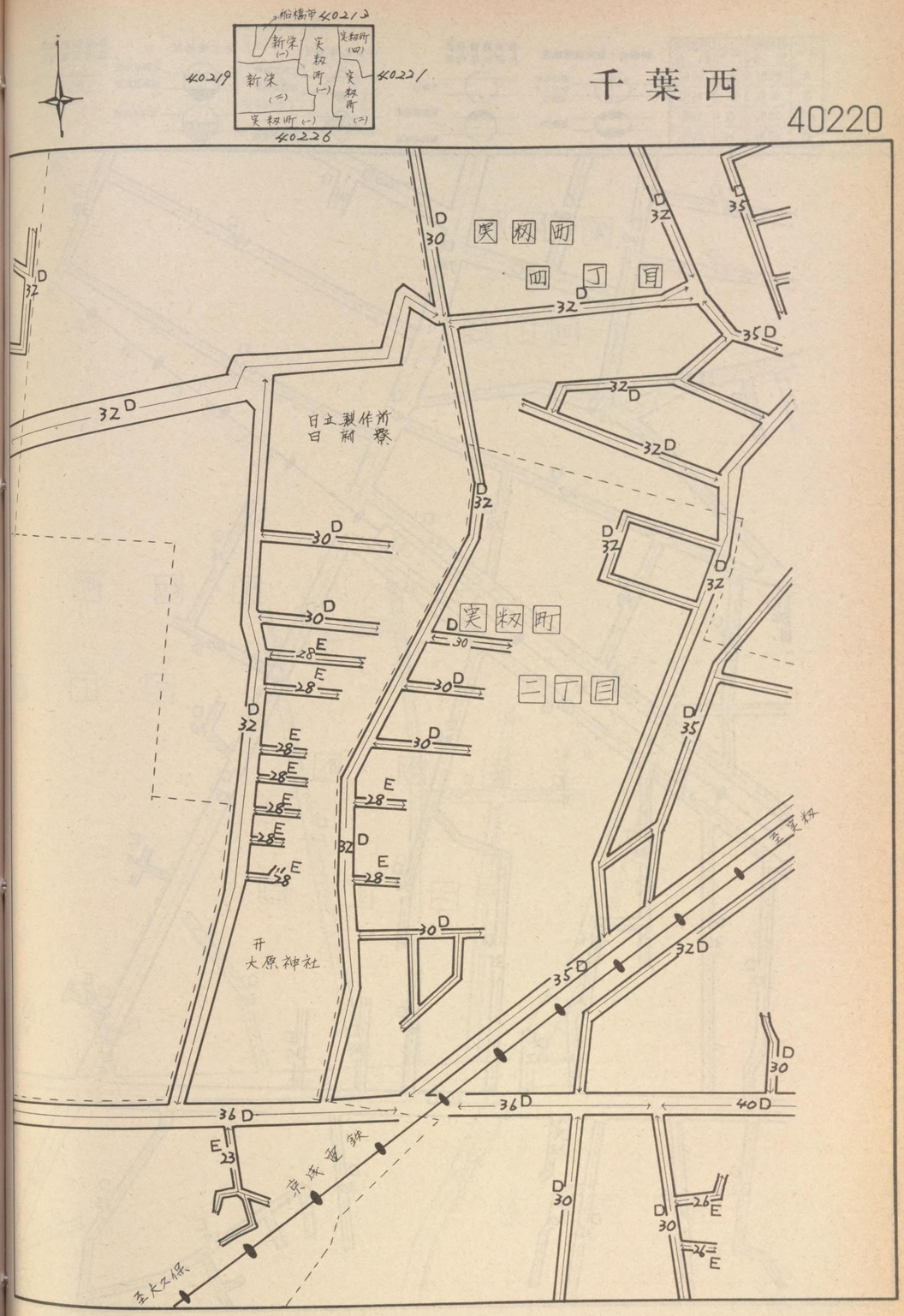

| 記号 | 借地権割合 | 記号 | 借地権割合 |
|---|---|---|---|
| A | 90% | E | 50% |
| B | 80% | F | 40% |
| C | 70% | G | 30% |
| D | 60% | H | 20% |

繁華街・高度商業地区
道路を中心として全地域
道路沿い

普通商業地区
併用住宅地区
全地域
北側道路沿い
南側全地域

中小工場地区
北側全地域
南側道路沿い
南側全地域

大工場地区
北側全地域
南側道路沿い
北側全地域

普通住宅地区
家内工場地区
無印は全地域

40221

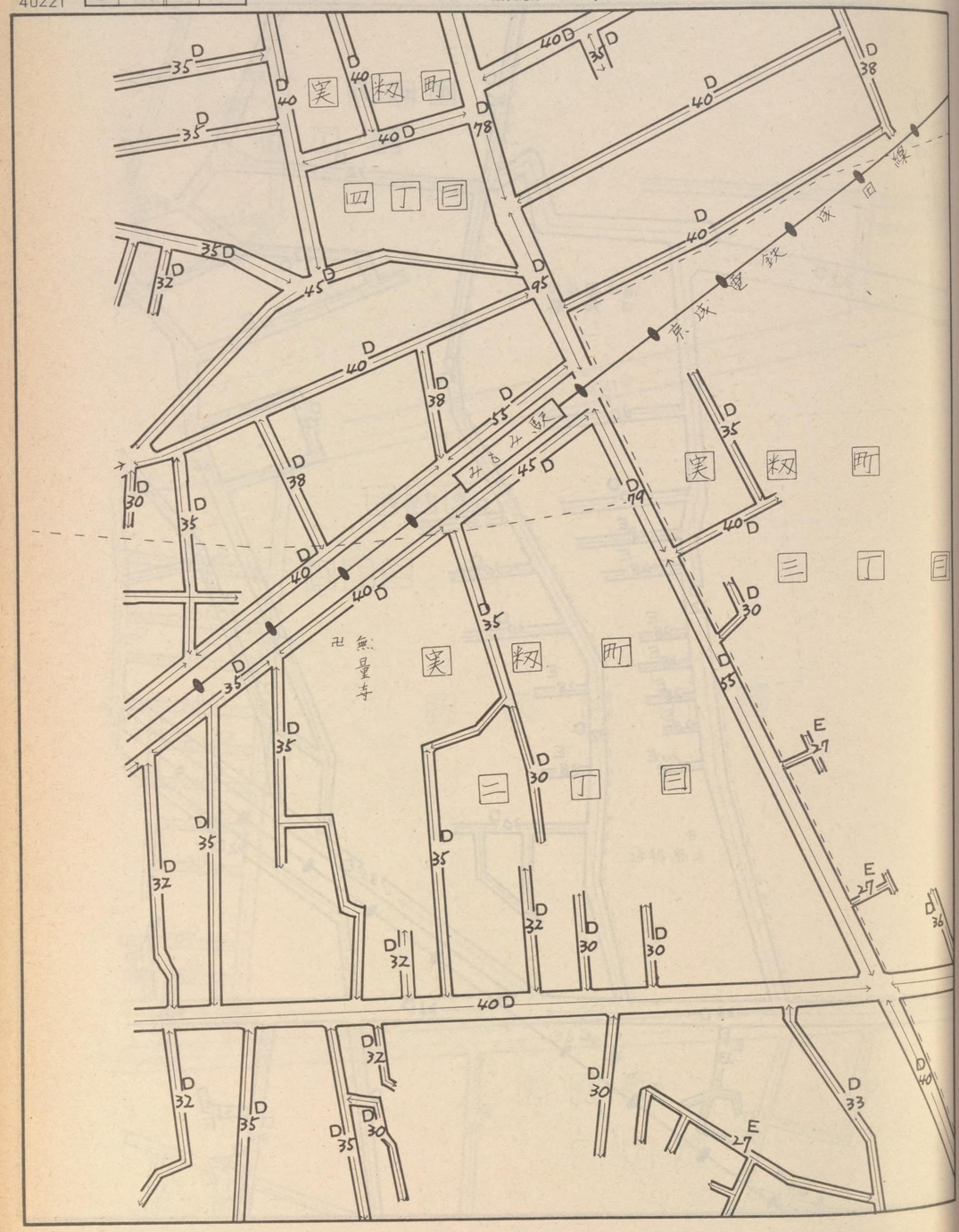


40221K
40220
実籾町(四)
実籾町(三)
実籾町(二)
千葉市
40227

# 千葉西

40221

| 記号 | 借地権割合 | 記号 | 借地権割合 |
|---|---|---|---|
| A | 90% | E | 50% |
| B | 80% | F | 40% |
| C | 70% | G | 30% |
| D | 60% | H | 20% |

繁華街・高度商業地区
道路を中心として全地域
道路沿い

普通商業地区
併用住宅地区
全地域
北側道路沿い
南側全地域

中小工場地区
北側全地域
南側道路沿い
南側全地域

大工場地区
北側全地域
南側道路沿い
北側全地域

普通住宅地区
家内工場地区
無印は全地域

40222

船橋市

藤崎三丁目

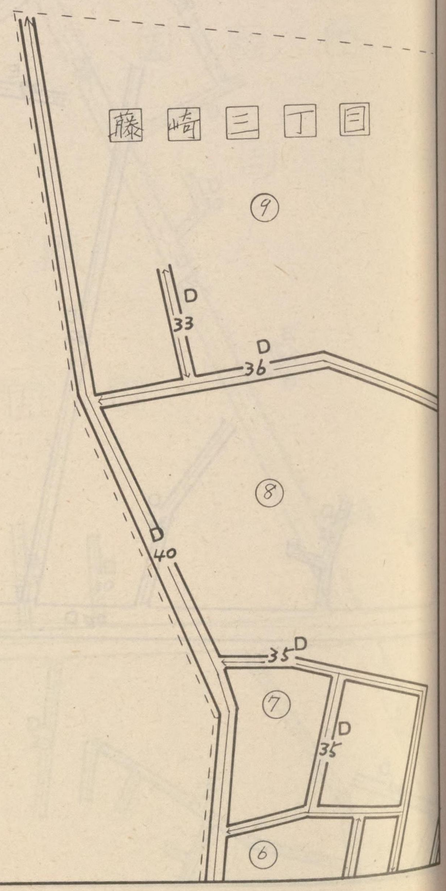


40215
40223
40230

船橋市
藤崎
藤崎(三)
藤崎(四)

# 千葉西

40222

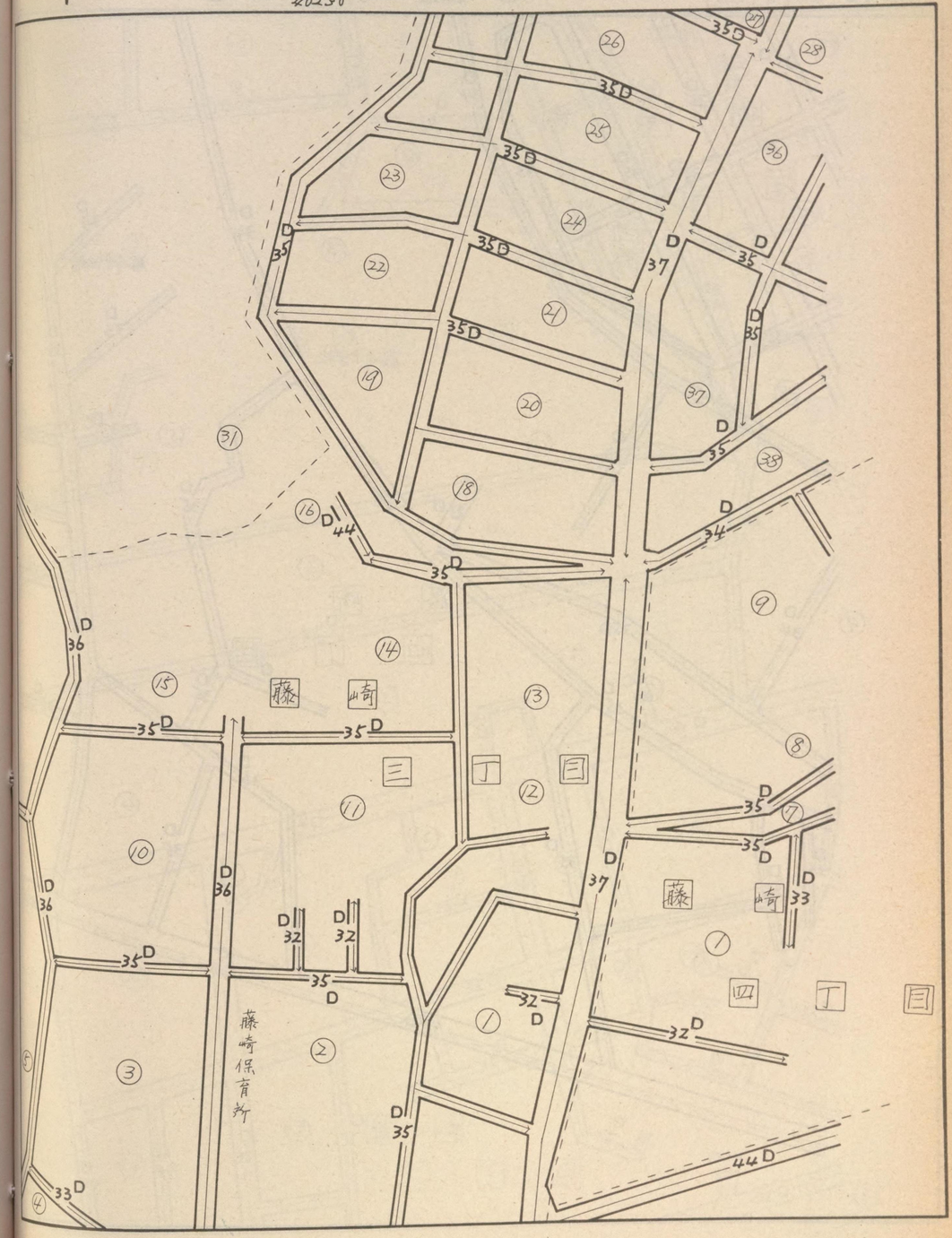

| 記号 | 借地権割合 | 記号 | 借地権割合 |
|---|---|---|---|
| A | 90% | E | 50% |
| B | 80% | F | 40% |
| C | 70% | G | 30% |
| D | 60% | H | 20% |

繁華街・高度商業地区
道路を中心として全地域
道路沿い

普通商業地区
併用住宅地区
全地域
北側道路沿い
南側全地域

中小工場地区
北側全地域
南側道路沿い
南側全地域

大工場地区
北側全地域
南側道路沿い
北側全地域

普通住宅地区
家内工場地区
無印は全地域

40223

藤崎小学校
藤崎青年会館
藤崎三丁目
藤崎四丁目
藤崎五丁目
藤崎六丁目
佐幸地区

40217
40222
40224
40231

# 千葉西

40223

| 記号 | 借地権割合 | 記号 | 借地権割合 |
|---|---|---|---|
| A | 90% | E | 50% |
| B | 80% | F | 40% |
| C | 70% | G | 30% |
| D | 60% | H | 20% |

繁華街・高度商業地区
道路を中心として全地域
道路沿い

普通商業地区
併用住宅地区
全地域
北側道路沿い
南側全地域

中小工場地区
北側全地域
南側道路沿い
南側全地域

大工場地区
北側全地域
南側道路沿い
北側全地域

普通住宅地区
家内工場地区
無印は全地域

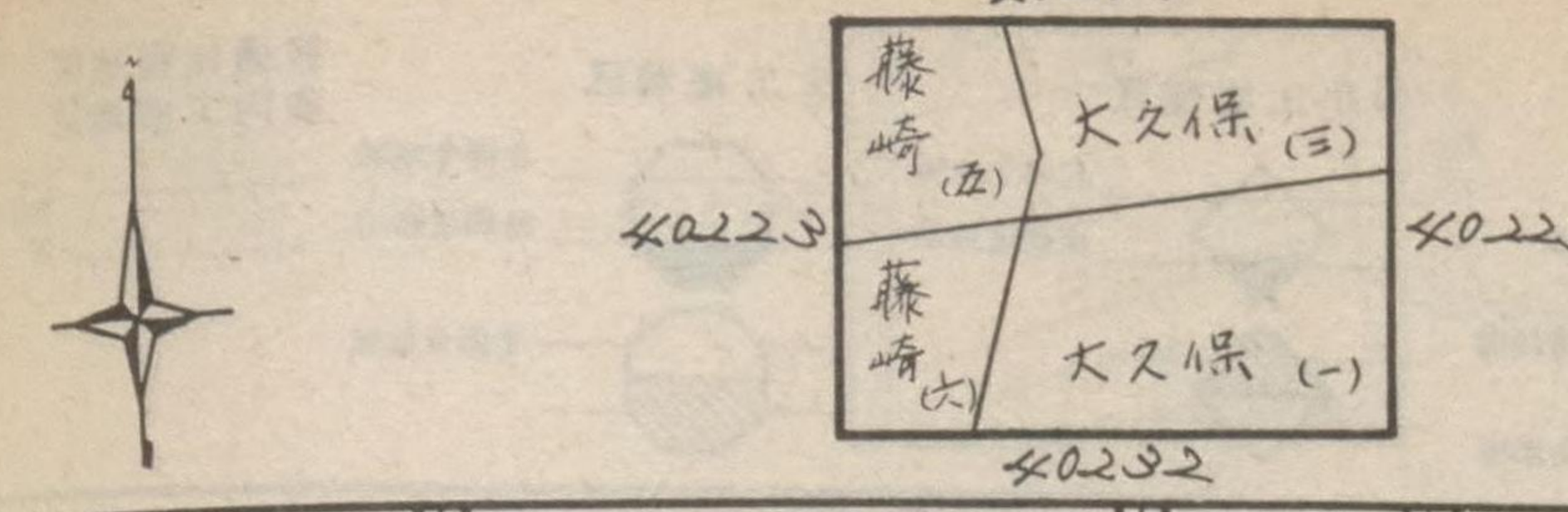


# 千葉西



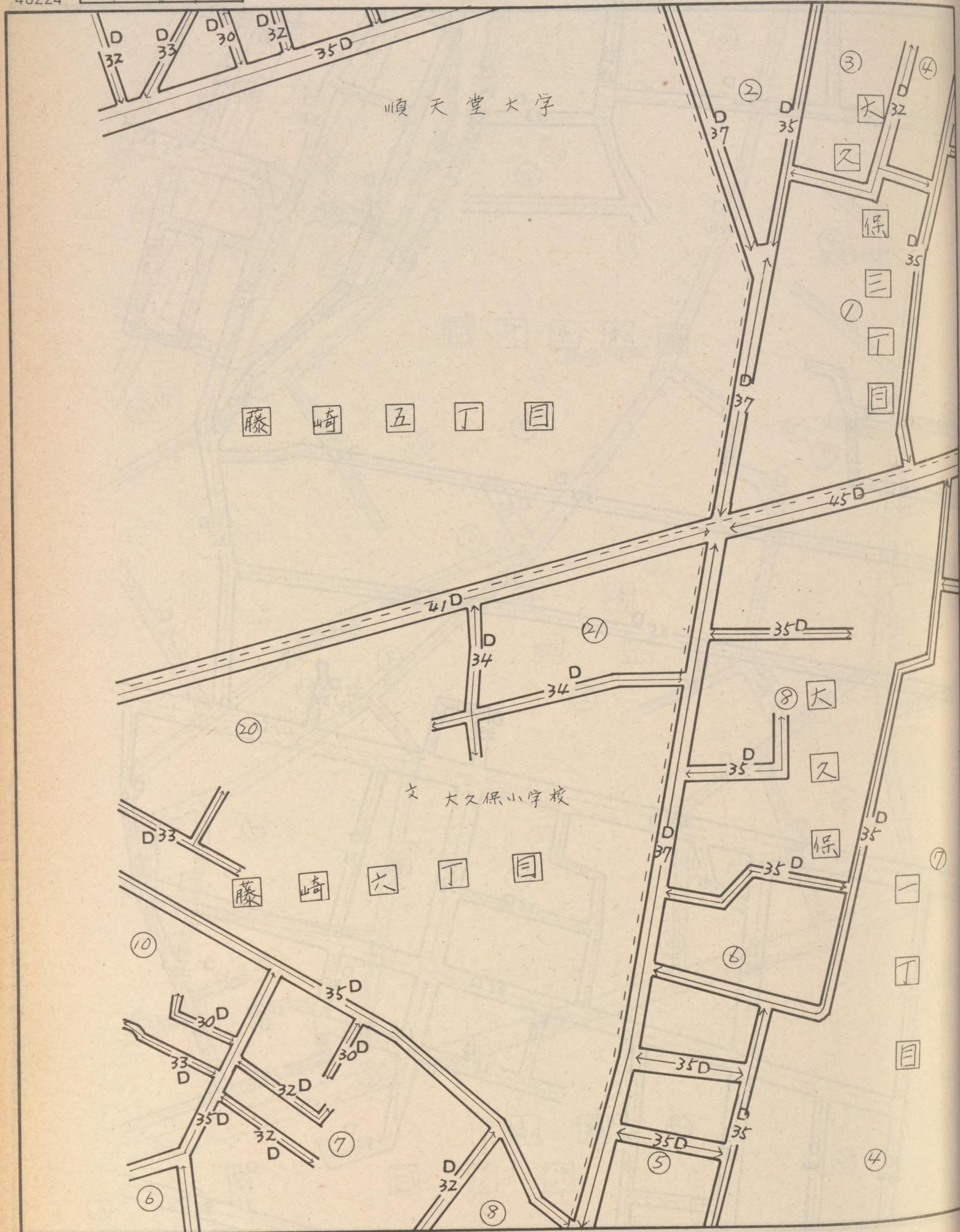


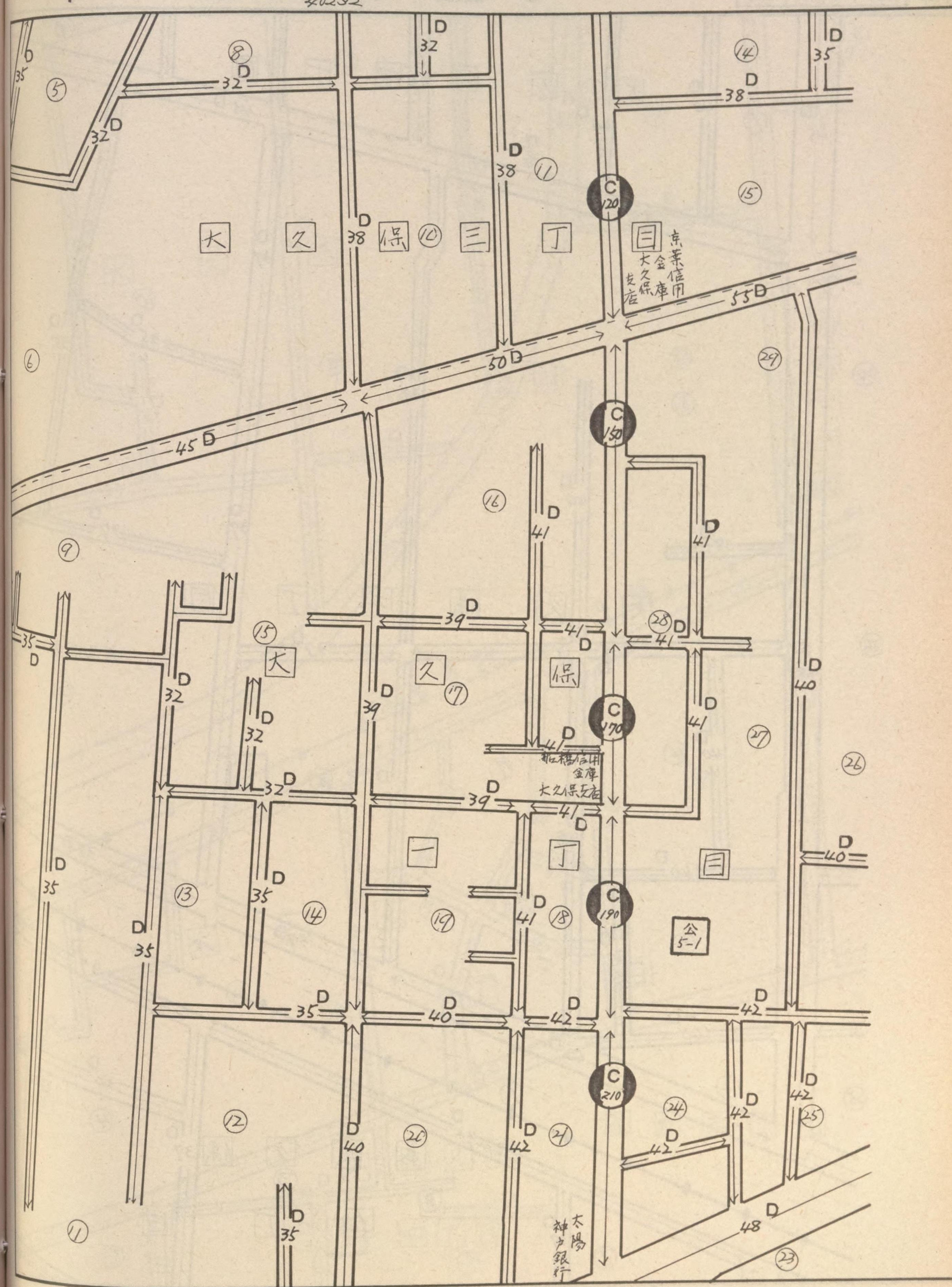

| 記号 | 借地権割合 | 記号 | 借地権割合 |
|---|---|---|---|
| A | 90% | E | 50% |
| B | 80% | F | 40% |
| C | 70% | G | 30% |
| D | 60% | H | 20% |

繁華街・高度商業地区
道路を中心として全地域
道路沿い

普通商業地区
併用住宅地区
全地域
北側道路沿い
南側全地域

中小工場地区
北側全地域
南側道路沿い
南側全地域

大工場地区
北側全地域
南側道路沿い
北側全地域

普通住宅地区
家内工場地区
無印は全地域

40225

大久保(四)
大久保(三)
本大久保(五)
本大久保(四)
定松町(一)
※0219
※0224
※0226
※0233

# 千葉西

40225

大久保東小学校

京成電鉄成田線

定松町一丁目

屋敷三丁目

| 記号 | 借地権割合 | 記号 | 借地権割合 |
|---|---|---|---|
| A | 90% | E | 50% |
| B | 80% | F | 40% |
| C | 70% | G | 30% |
| D | 60% | H | 20% |

繁華街・高度商業地区
道路を中心として全地域
道路沿い

普通商業地区
併用住宅地区
全地域
北側道路沿い
南側全地域

中小工場地区
北側全地域
南側道路沿い
南側全地域

大工場地区
北側全地域
南側道路沿い
北側全地域

普通住宅地区
家内工場地区
無印は全地域

40226

E 25
E 27
E 27
30 D
D 30
E 27
市立
第二中学校
26 E
実籾町一丁目
日本ダイアクレバイト(株)
E 26
30 D
倍率地域

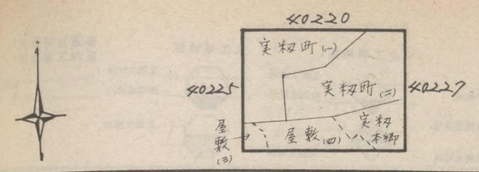


# 千葉西

40226

D 30
E 26
30 D
実籾町二丁目
E 23
E 26
E 26
E 24
E 24
E 23
28 E
30 D
倍率地域
実籾町本郷

| 記号 | 借地権割合 | 記号 | 借地権割合 |
|---|---|---|---|
| A | 90% | E | 50% |
| B | 80% | F | 40% |
| C | 70% | G | 30% |
| D | 60% | H | 20% |

繁華街・高度商業地区
道路を中心として全地域
道路沿い

普通商業地区
併用住宅地区
全地域
北側道路沿い
南側全地域

中小工場地区
北側全地域
南側道路沿い
南側全地域

大工場地区
北側全地域
南側道路沿い
北側全地域

普通住宅地区
家内工場地区
無印は全地域

40227

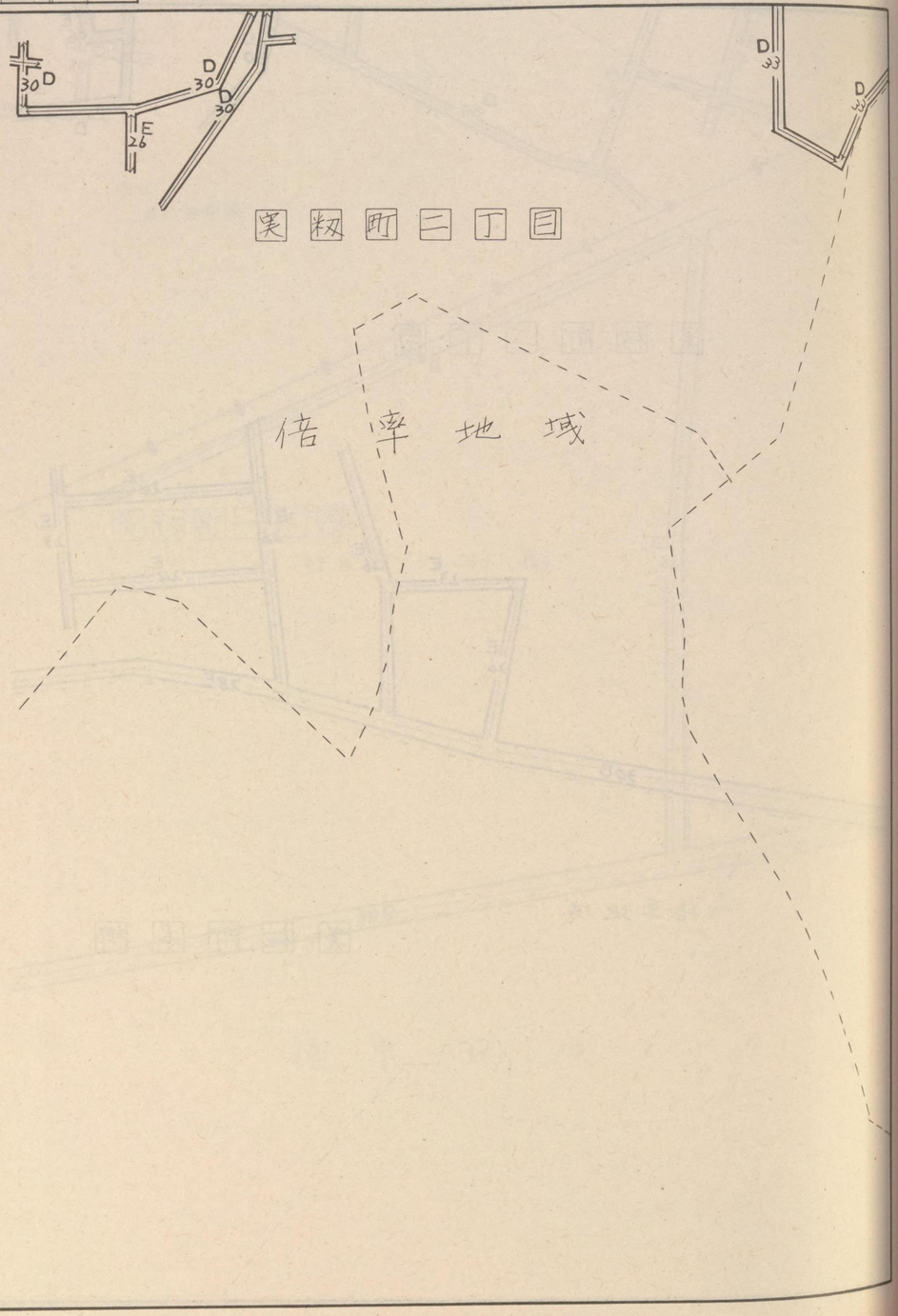


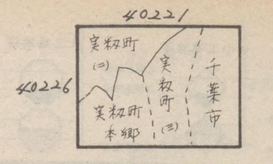


# 千葉西

40227



40228

| 記号 | 借地権割合 | 記号 | 借地権割合 |
|---|---|---|---|
| A | 90% | E | 50% |
| B | 80% | F | 40% |
| C | 70% | G | 30% |
| D | 60% | H | 20% |

繁華街・高度商業地区

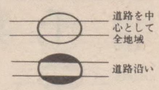


普通商業地区
併用住宅地区

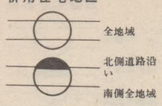


中小工場地区

大工場地区

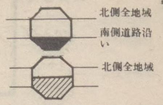


普通住宅地区
家内工場地区




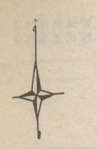

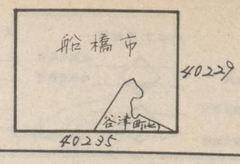


# 千葉西

40228

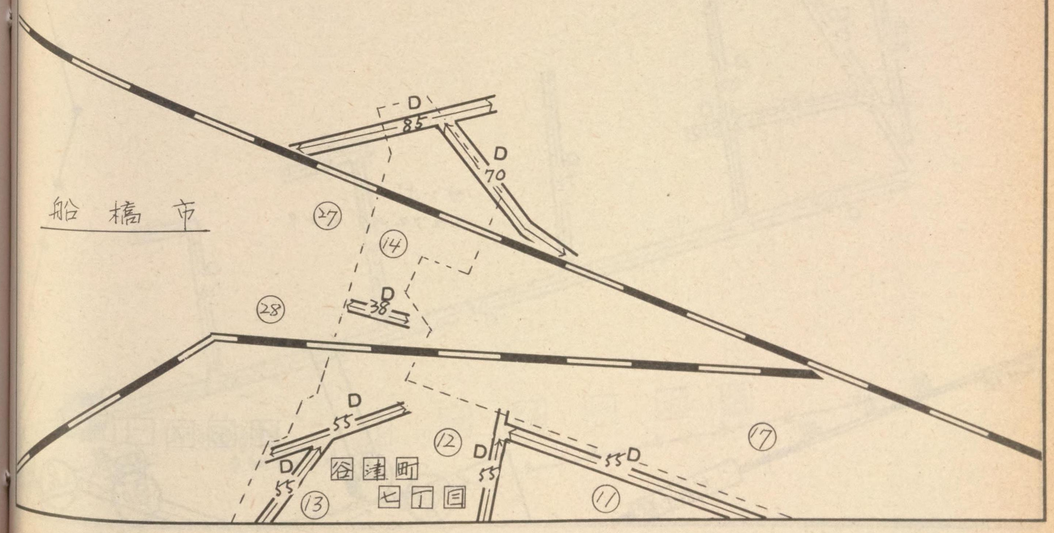

| 記号 | 借地権割合 | 記号 | 借地権割合 |
|---|---|---|---|
| A | 90% | E | 50% |
| B | 80% | F | 40% |
| C | 70% | G | 30% |
| D | 60% | H | 20% |

繁華街・高度商業地区
道路を中心として全地域
道路沿い

普通商業地区
併用住宅地区
全地域
北側道路沿い
南側全地域

中小工場地区
北側全地域
南側道路沿い
南側全地域

大工場地区
北側全地域
南側道路沿い
北側全地域

普通住宅地区
家内工場地区
無印は全地域

40229




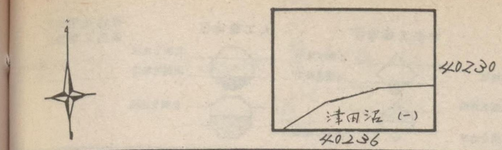


# 千葉西

40229

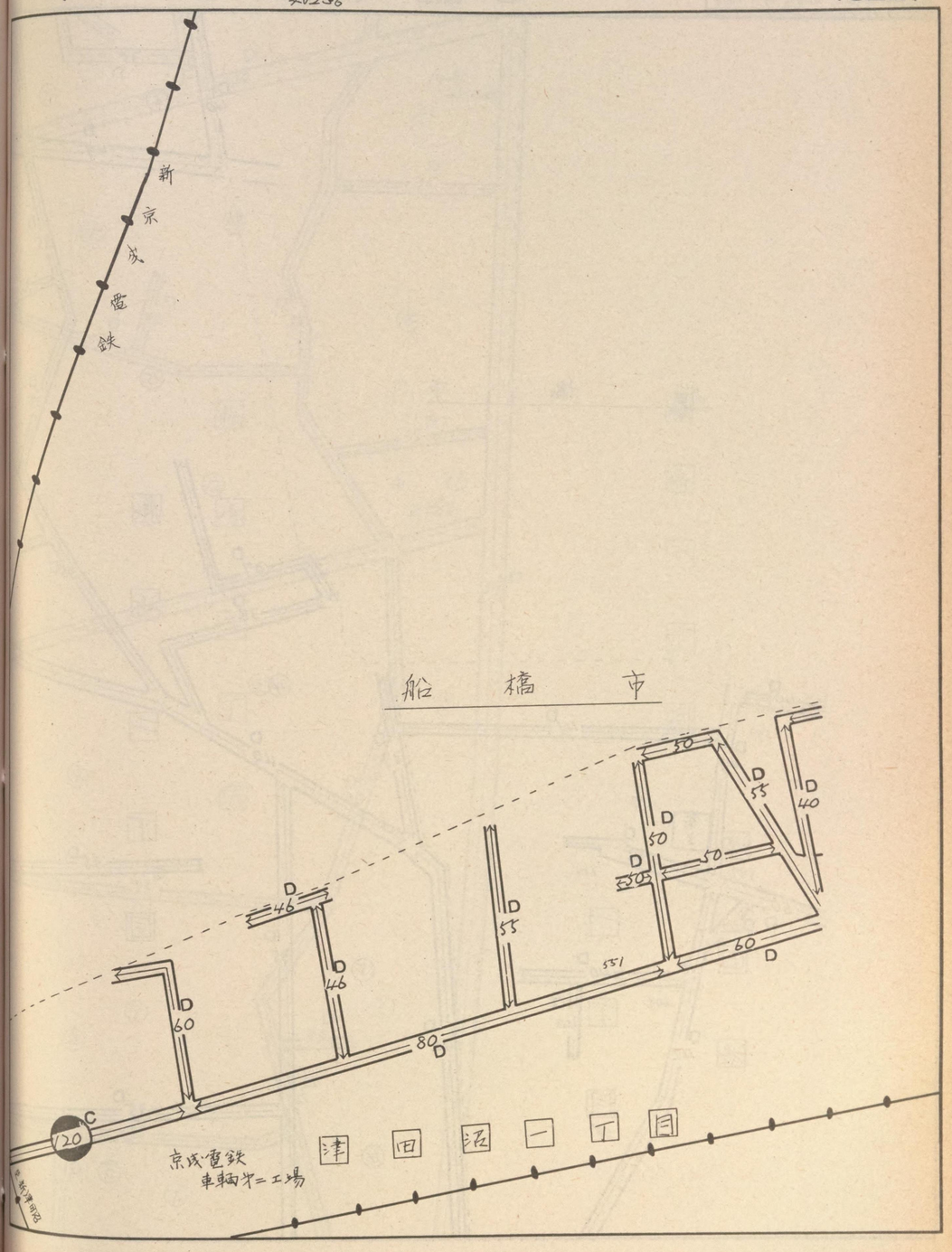

| 記号 | 借地権割合 | 記号 | 借地権割合 |
|---|---|---|---|
| A | 90% | E | 50% |
| B | 80% | F | 40% |
| C | 70% | G | 30% |
| D | 60% | H | 20% |

繁華街・高度商業地区
道路を中心として全地域
道路沿い

普通商業地区
併用住宅地区
全地域
北側道路沿い
南側全地域

中小工場地区
北側全地域
南側道路沿い
南側全地域

大工場地区
北側全地域
南側道路沿い
北側全地域

普通住宅地区
家内工場地区
無印は全地域

40230

船橋市

藤崎

藤崎(三)

藤崎(一)

藤崎(二)

船橋市

# 千葉西

40230

藤崎消防会館

正福寺

藤崎一丁目

藤崎二丁目

藤崎三丁目

| 記号 | 借地権割合 | 記号 | 借地権割合 |
|---|---|---|---|
| A | 90% | E | 50% |
| B | 80% | F | 40% |
| C | 70% | G | 30% |
| D | 60% | H | 20% |

繁華街・高度商業地区
道路を中心として全地域
道路沿い

普通商業地区
併用住宅地区
全地域
北側道路沿い
南側全地域

中小工場地区
北側全地域
南側道路沿い
南側全地域

大工場地区
北側全地域
南側道路沿い
北側全地域

普通住宅地区
家内工場地区
無印は全地域

40231

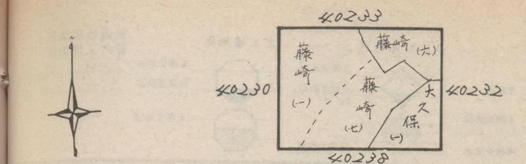


# 千葉西

40231

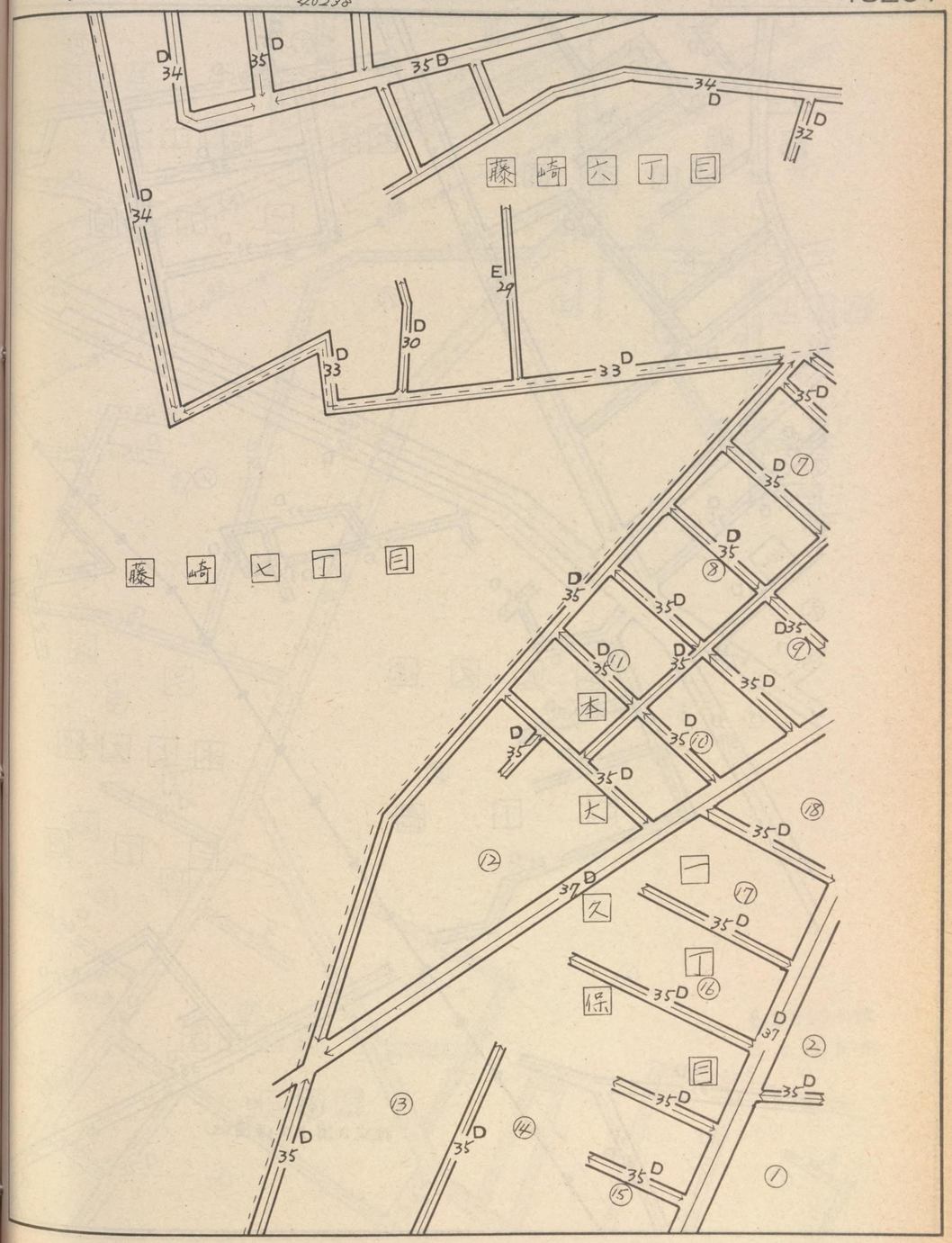

| 記号 | 借地権割合 | 記号 | 借地権割合 |
|---|---|---|---|
| A | 90% | E | 50% |
| B | 80% | F | 40% |
| C | 70% | G | 30% |
| D | 60% | H | 20% |

繁華街・高度商業地区
道路を中心として全地域
道路沿い

普通商業地区
併用住宅地区
全地域
北側道路沿い
南側全地域

中小工場地区
北側全地域
南側道路沿い
南側全地域

大工場地区
北側全地域
南側道路沿い
北側全地域

普通住宅地区
家内工場地区
無印は全地域

40232

# 千葉西

40232

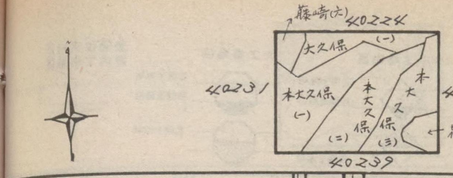


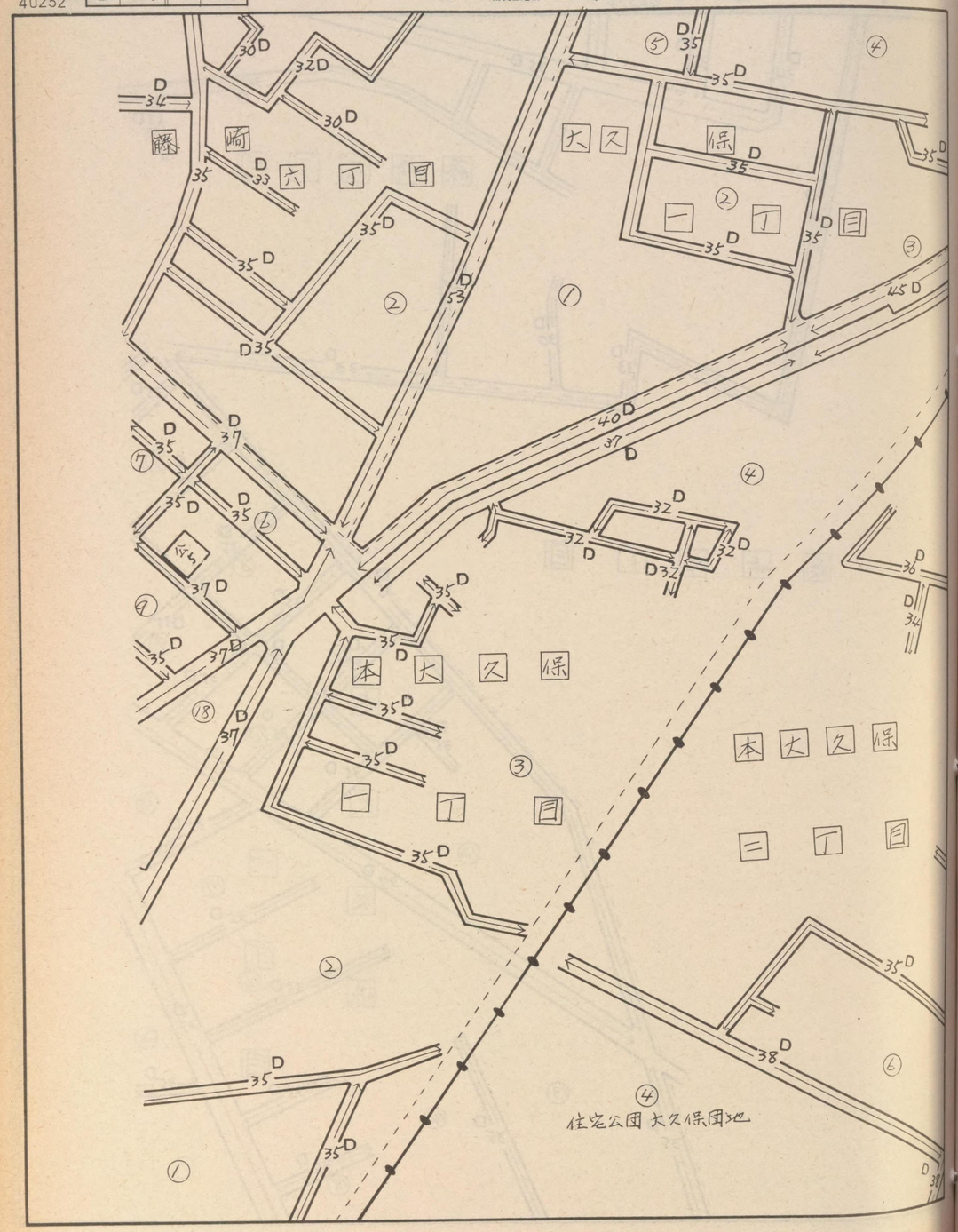


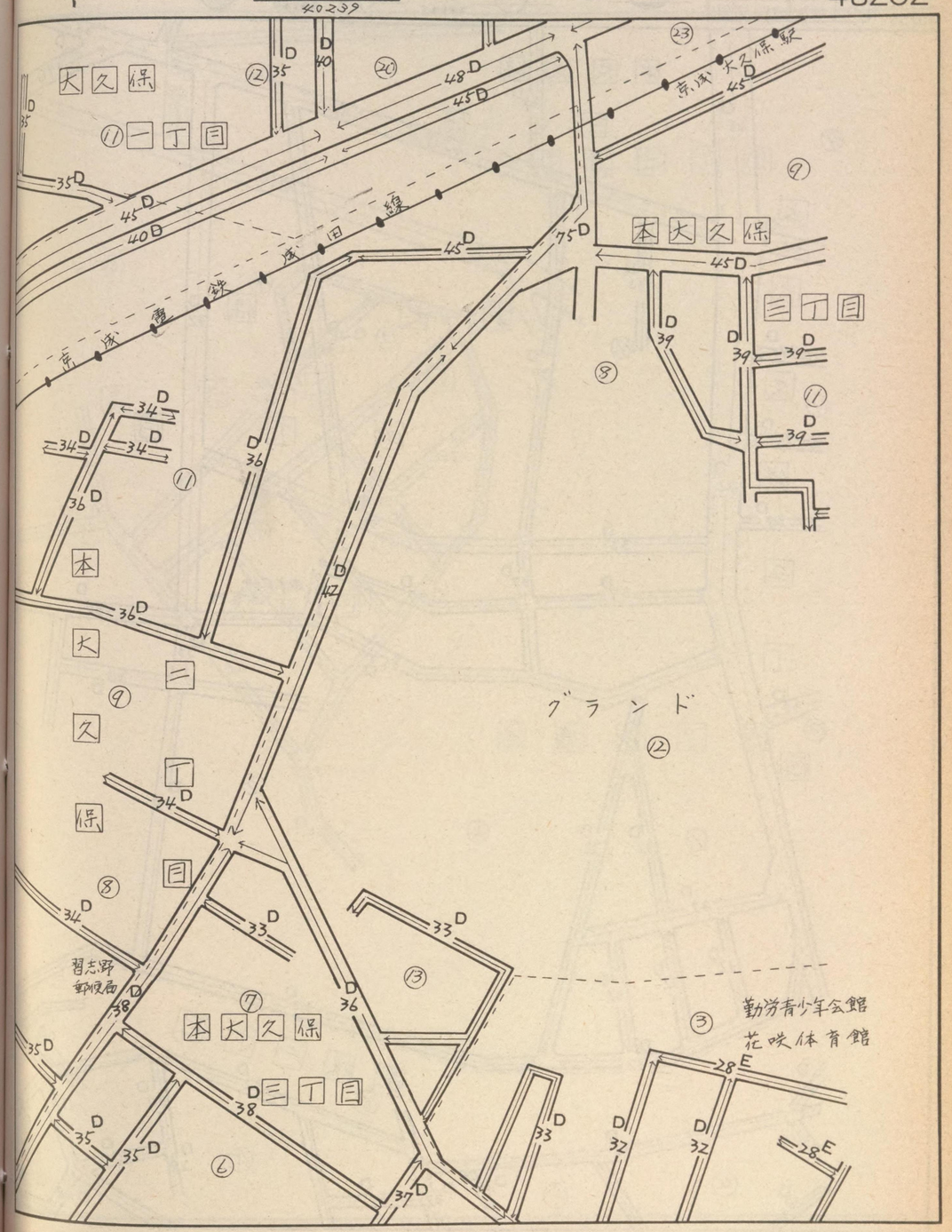

| 記号 | 借地権割合 | 記号 | 借地権割合 |
|---|---|---|---|
| A | 90% | E | 50% |
| B | 80% | F | 40% |
| C | 70% | G | 30% |
| D | 60% | H | 20% |

繁華街・高度商業地区
道路を中心として全地域
道路沿い

普通商業地区
併用住宅地区
全地域
北側道路沿い
南側全地域

中小工場地区
北側全地域
南側道路沿い
南側全地域

大工場地区
北側全地域
南側道路沿い
北側全地域

普通住宅地区
家内工場地区
無印は全地域

40233

本大久保五丁目
本大久保四丁目
本大久保三丁目
本大久保二丁目
本大久保一丁目
本大久保保育所
花咲二丁目

# 千葉西

40233

屋敷三丁目
屋敷二丁目

| 記号 | 借地権割合 | 記号 | 借地権割合 |
|---|---|---|---|
| A | 90% | E | 50% |
| B | 80% | F | 40% |
| C | 70% | G | 30% |
| D | 60% | H | 20% |

繁華街・高度商業地区
道路を中心として全地域
道路沿い

普通商業地区
併用住宅地区
全地域
北側道路沿い
南側全地域

中小工場地区
北側全地域
南側道路沿い
南側全地域

大工場地区
北側全地域
南側道路沿い
北側全地域

普通住宅地区
家内工場地区
無印は全地域

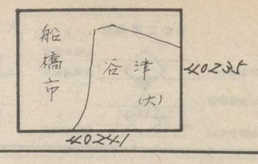


# 千葉西

40234

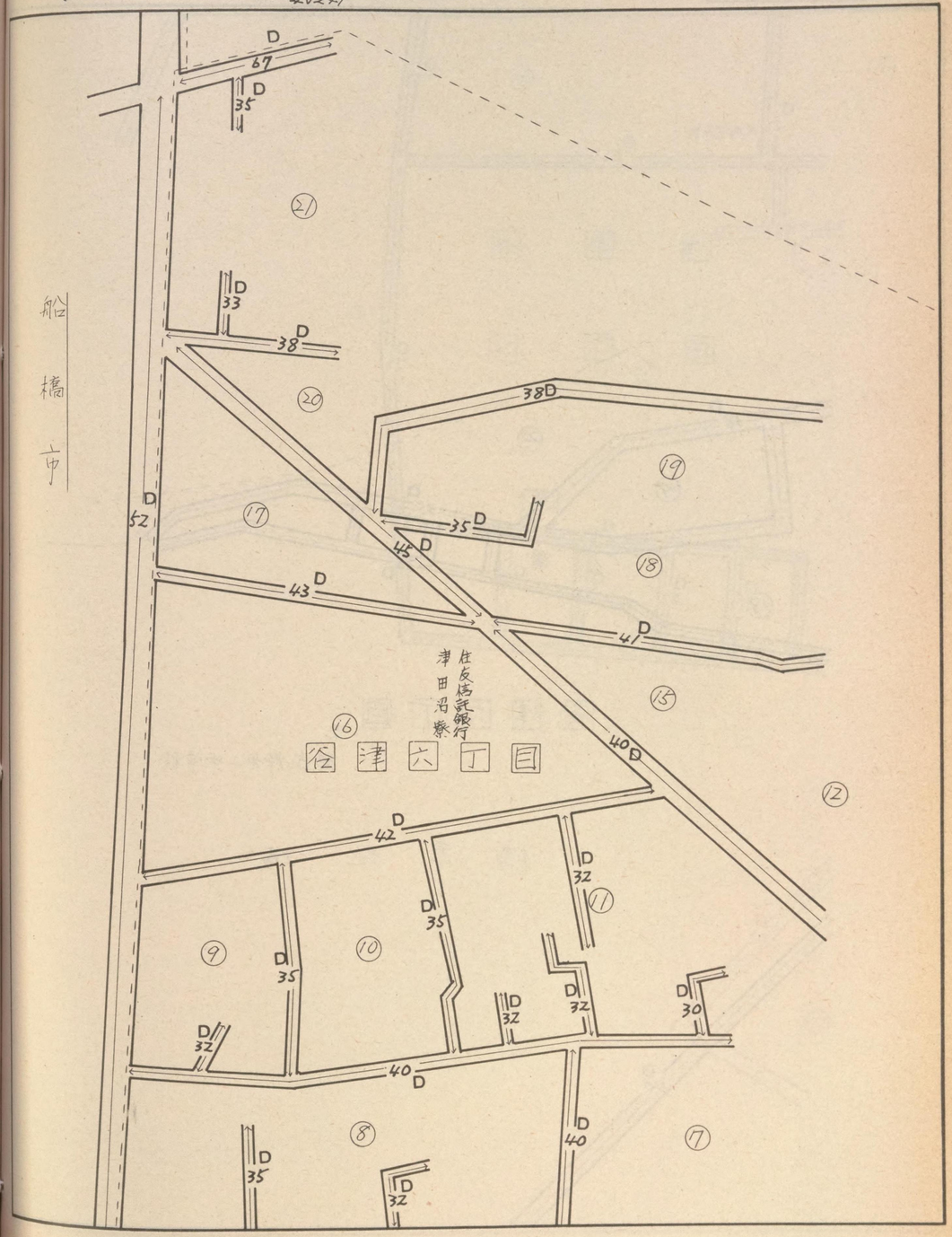

| 記号 | 借地権割合 | 記号 | 借地権割合 |
|---|---|---|---|
| A | 90% | E | 50% |
| B | 80% | F | 40% |
| C | 70% | G | 30% |
| D | 60% | H | 20% |

繁華街・高度商業地区
道路を中心として全地域
道路沿い

普通商業地区
併用住宅地区
全地域
北側道路沿い
南側全地域

中小工場地区
北側全地域
南側道路沿い
南側全地域

大工場地区
北側全地域
南側道路沿い
北側全地域

普通住宅地区
家内工場地区
無印は全地域

40235

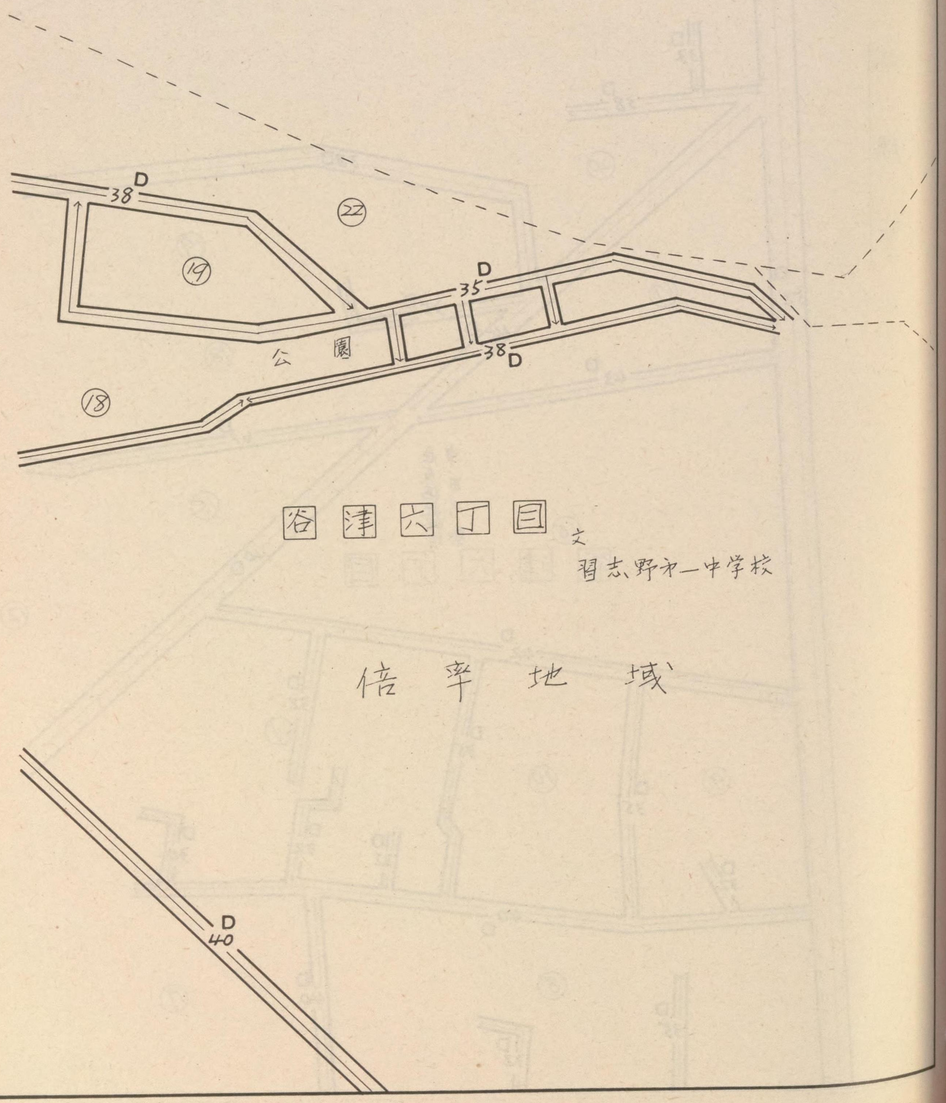


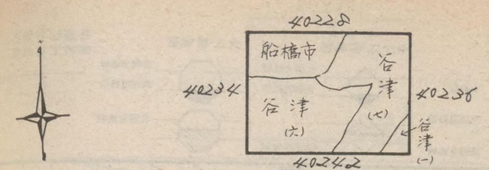


# 千葉西

40235

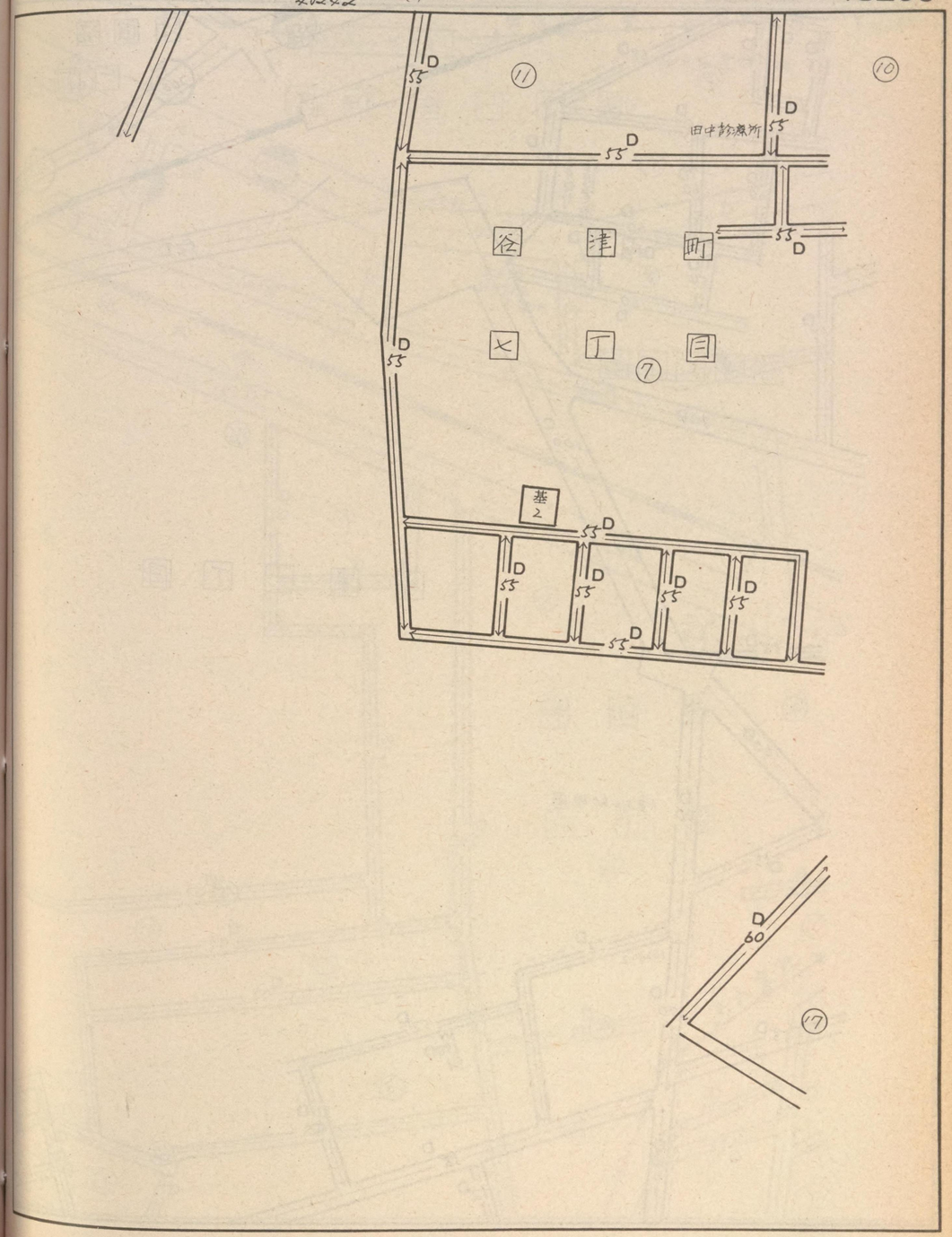

# 千葉西

40236

| 記号 | 借地権割合 | 記号 | 借地権割合 |
|---|---|---|---|
| A | 90% | E | 50% |
| B | 80% | F | 40% |
| C | 70% | G | 30% |
| D | 60% | H | 20% |

繁華街・高度商業地区
道路を中心として全地域
道路沿い

普通商業地区
併用住宅地区
全地域
北側道路沿い
南側全地域

中小工場地区
北側全地域
南側道路沿い
南側全地域

大工場地区
北側全地域
南側道路沿い
北側全地域

普通住宅地区
家内工場地区
無印は全地域

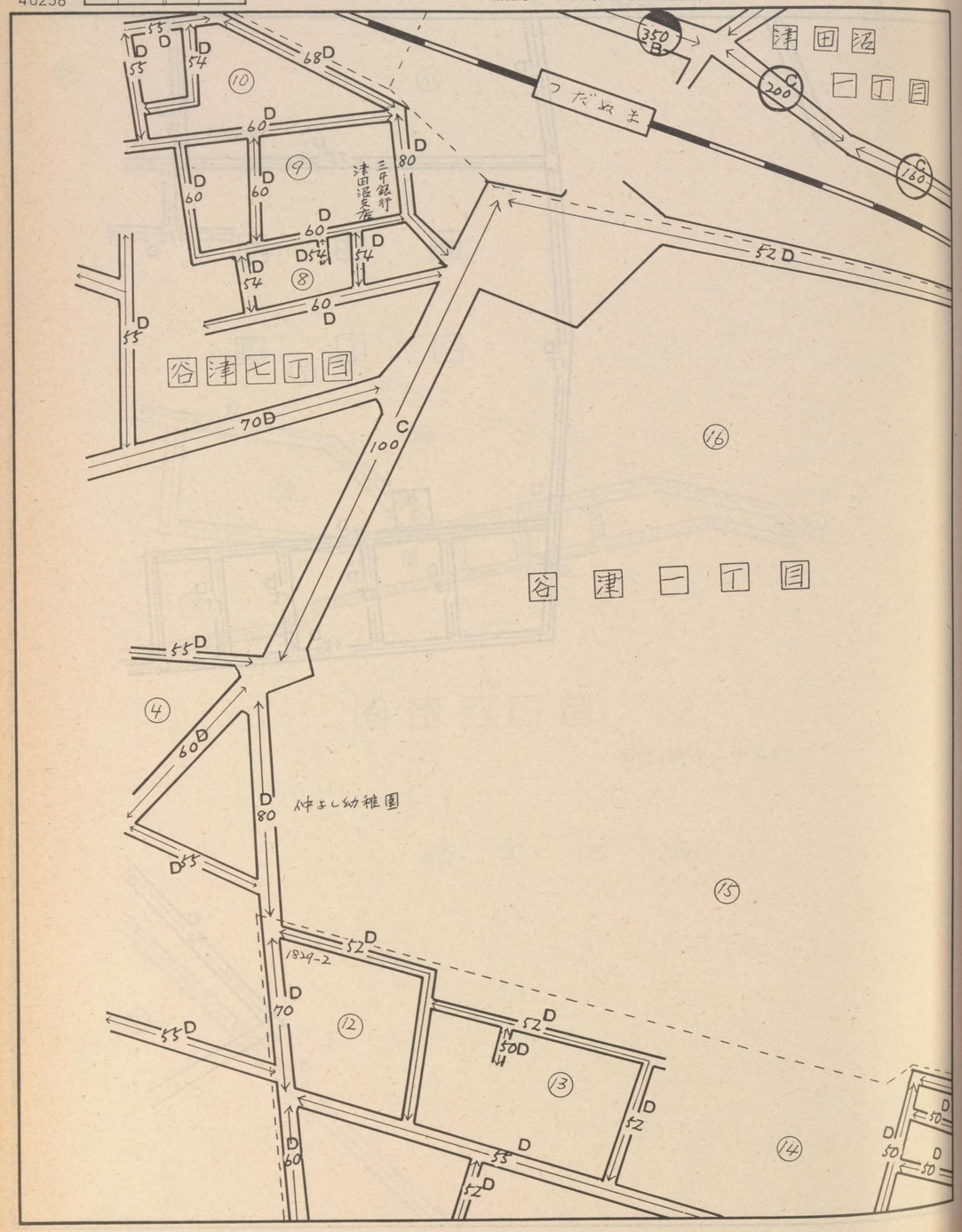


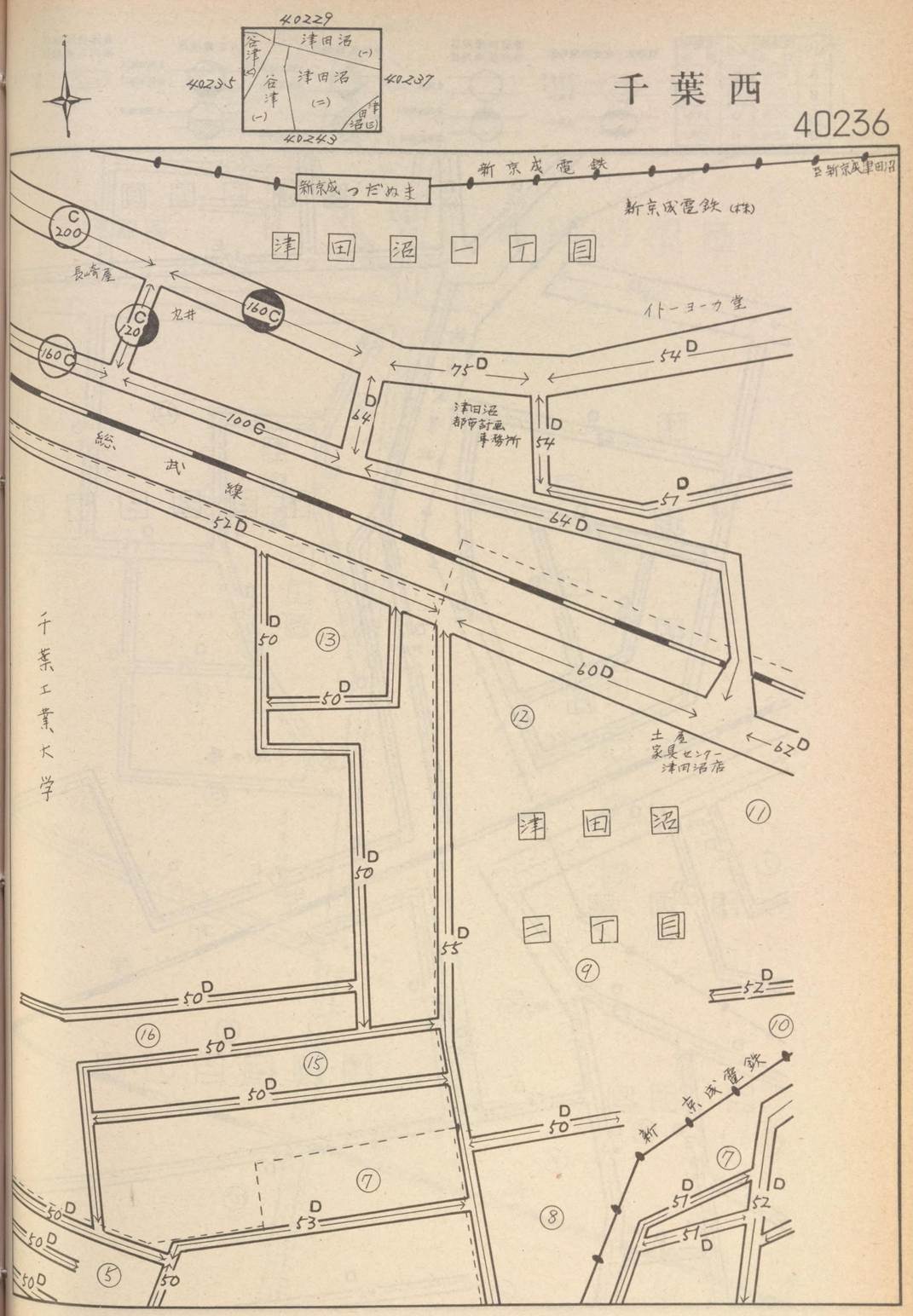

| 記号 | 借地権割合 | 記号 | 借地権割合 |
|---|---|---|---|
| A | 90% | E | 50% |
| B | 80% | F | 40% |
| C | 70% | G | 30% |
| D | 60% | H | 20% |

繁華街・高度商業地区
道路を中心として全地域
道路沿い

普通商業地区
併用住宅地区
全地域
北側道路沿い
南側全地域

中小工場地区
北側全地域
南側道路沿い
南側全地域

大工場地区
北側全地域
南側道路沿い
北側全地域

普通住宅地区
家内工場地区
無印は全地域

40237

# 千葉西

40237

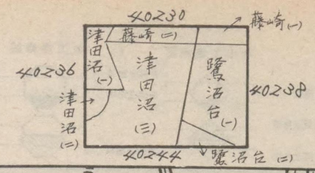


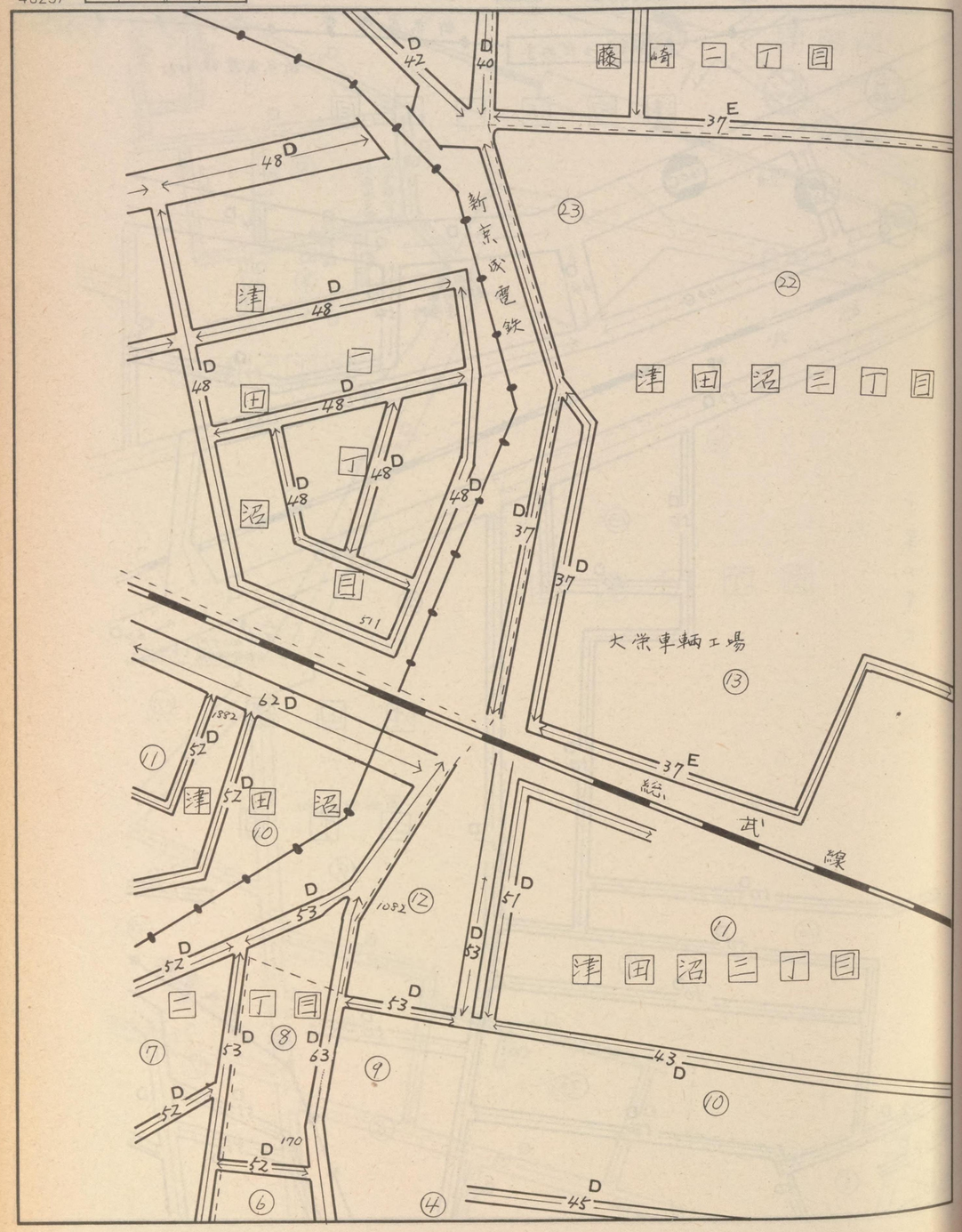


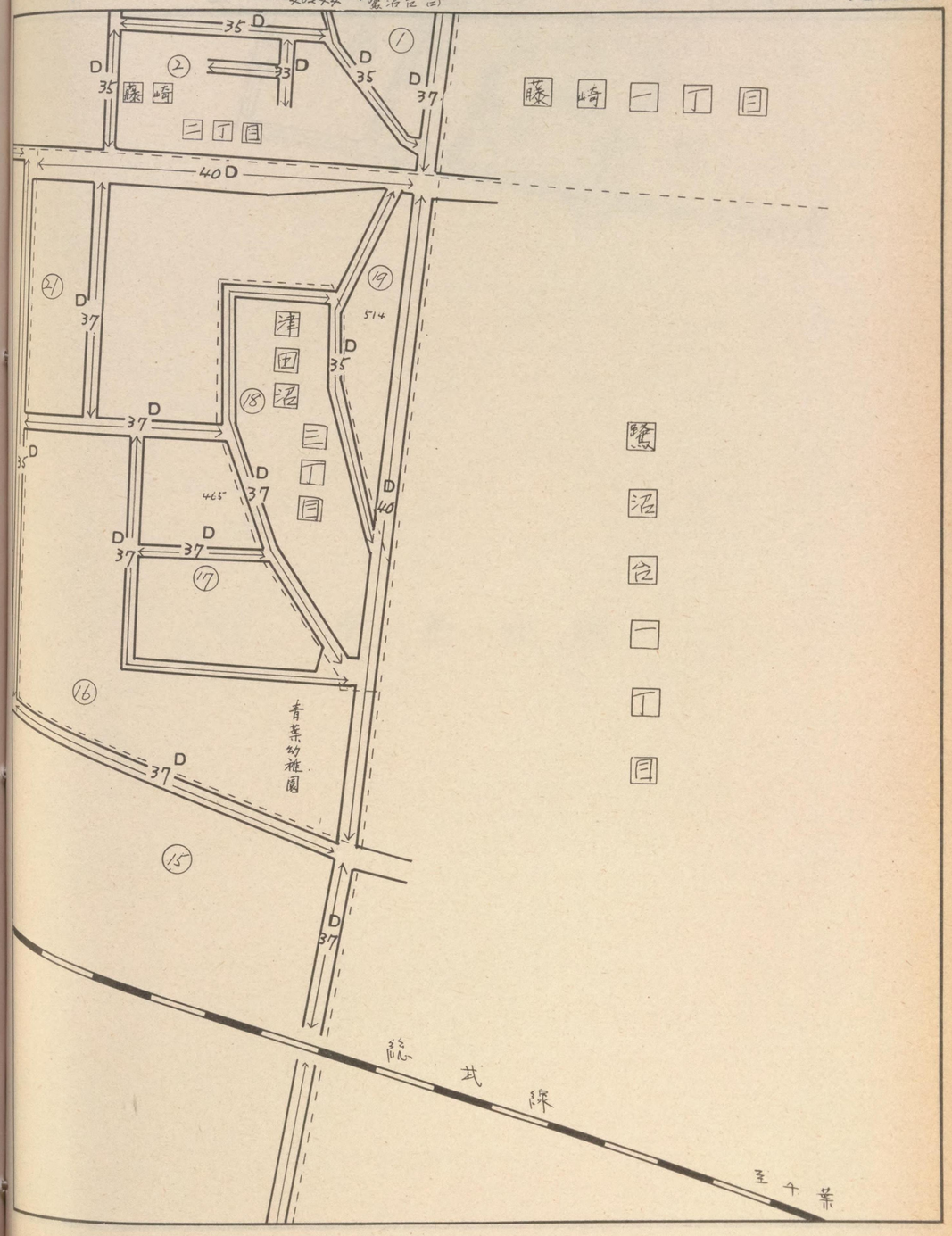

| 記号 | 借地権割合 | 記号 | 借地権割合 |
|---|---|---|---|
| A | 90% | E | 50% |
| B | 80% | F | 40% |
| C | 70% | G | 30% |
| D | 60% | H | 20% |

繁華街・高度商業地区
道路を中心として全地域
道路沿い

普通商業地区
併用住宅地区
全地域
北側道路沿い
南側全地域

中小工場地区
北側全地域
南側道路沿い
南側全地域

大工場地区
北側全地域
南側道路沿い
北側全地域

普通住宅地区
家内工場地区
無印は全地域

40238

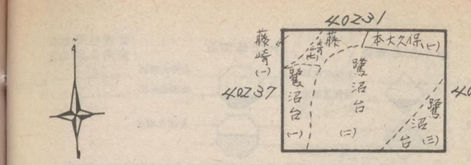


# 千葉西

40238

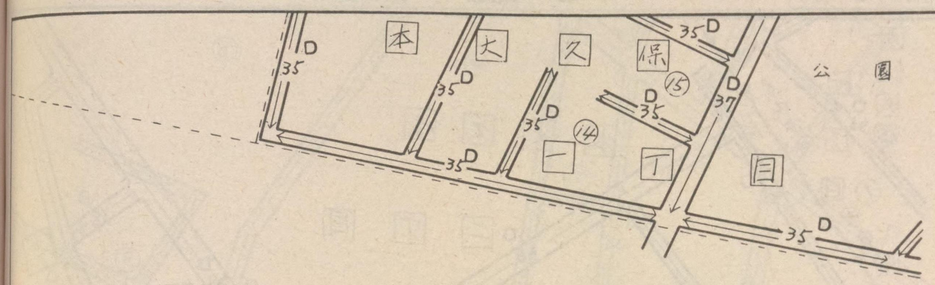


倍率地域

# 千葉西

40239

| 記号 | 借地権割合 | 記号 | 借地権割合 |
|---|---|---|---|
| A | 90% | E | 50% |
| B | 80% | F | 40% |
| C | 70% | G | 30% |
| D | 60% | H | 20% |

繁華街・高度商業地区
道路を中心として全地域
道路沿い

普通商業地区
併用住宅地区
全地域
北側道路沿い
南側全地域

中小工場地区
北側全地域
南側道路沿い
南側全地域

大工場地区
北側全地域
南側道路沿い
北側全地域

普通住宅地区
家内工場地区
無印は全地域

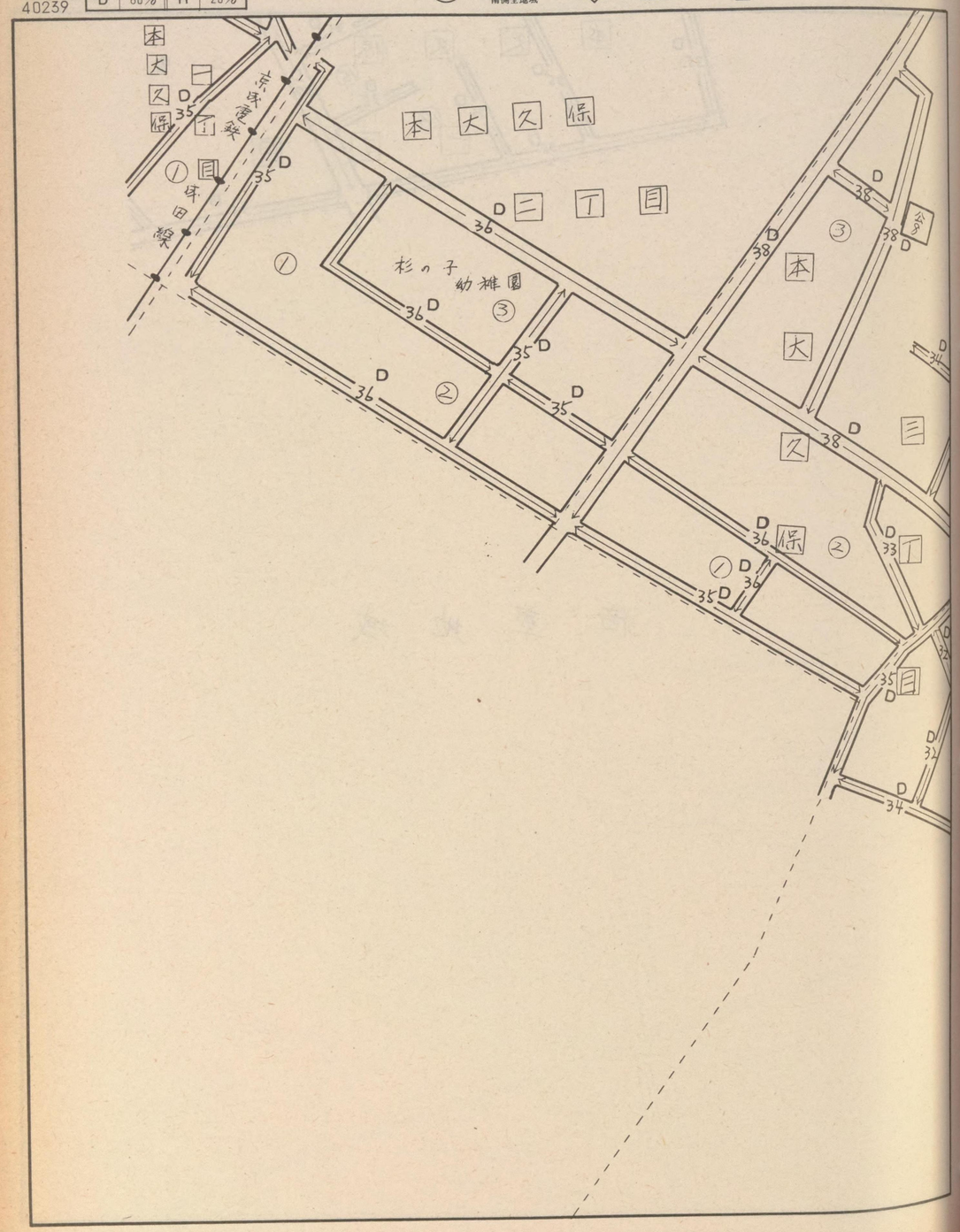


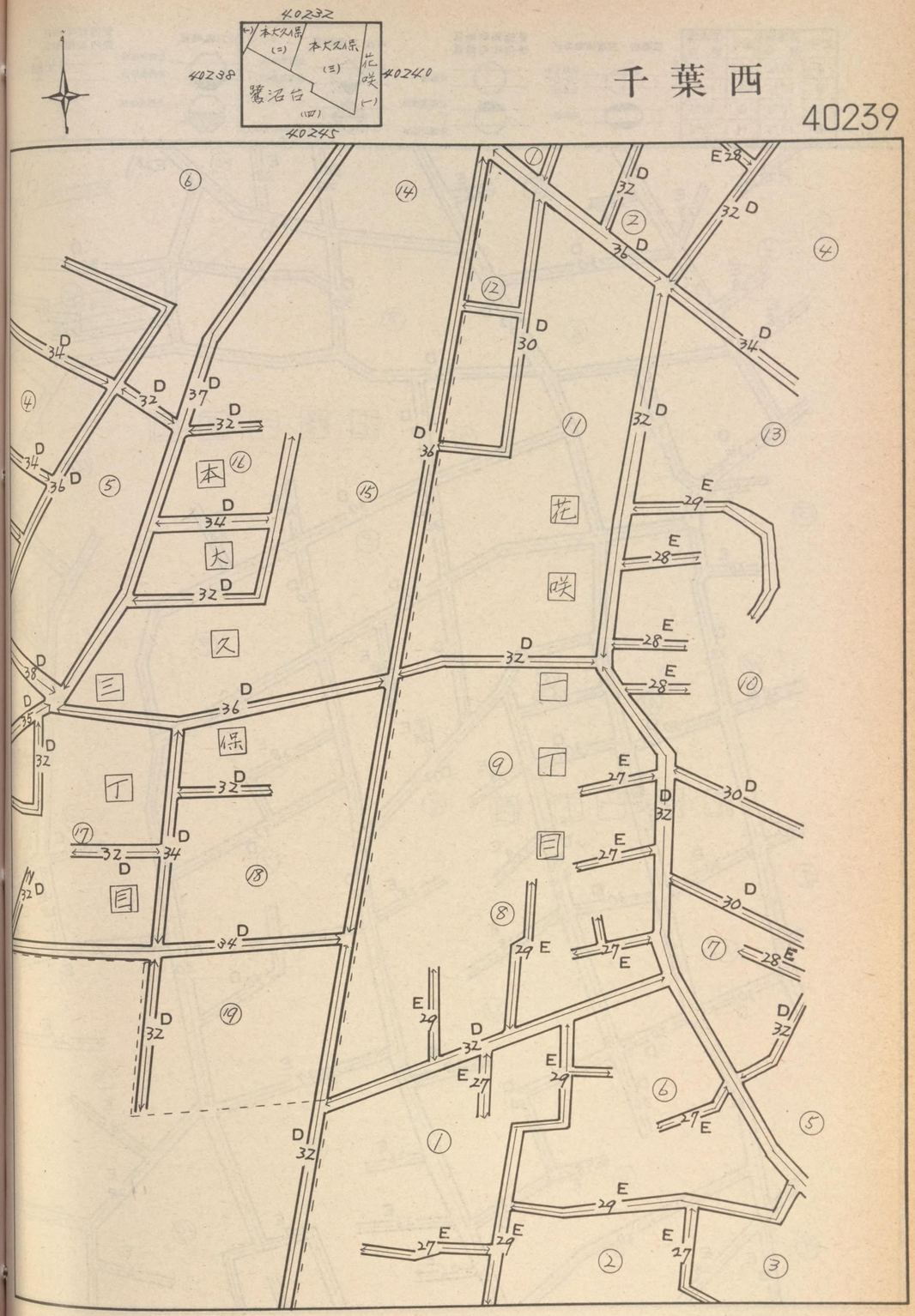

| 記号 | 借地権割合 | 記号 | 借地権割合 |
|---|---|---|---|
| A | 90% | E | 50% |
| B | 80% | F | 40% |
| C | 70% | G | 30% |
| D | 60% | H | 20% |

繁華街・高度商業地区
道路を中心として全地域
道路沿い

普通商業地区
併用住宅地区
全地域
北側道路沿い
南側全地域

中小工場地区
北側全地域
南側道路沿い
南側全地域

大工場地区
北側全地域
南側道路沿い
北側全地域

普通住宅地区
家内工場地区
無印は全地域

40240

花咲二丁目

花咲一丁目

40233
40239
40246
花咲(二)
成(二)
花咲(一)
千葉寺

# 千葉西

40240

千葉市

40241

| 記号 | 借地権割合 | 記号 | 借地権割合 |
|---|---|---|---|
| A | 90% | E | 50% |
| B | 80% | F | 40% |
| C | 70% | G | 30% |
| D | 60% | H | 20% |

繁華街・高度商業地区
道路を中心として全地域
道路沿い

普通商業地区
併用住宅地区
全地域
北側道路沿い
南側全地域

中小工場地区
北側全地域
南側道路沿い
南側全地域

大工場地区
北側全地域
南側道路沿い
北側全地域

普通住宅地区
家内工場地区
無印は全地域

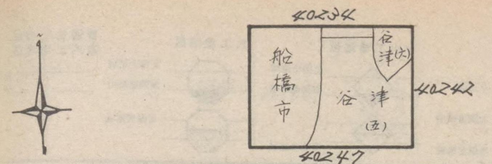


# 千葉西

40241

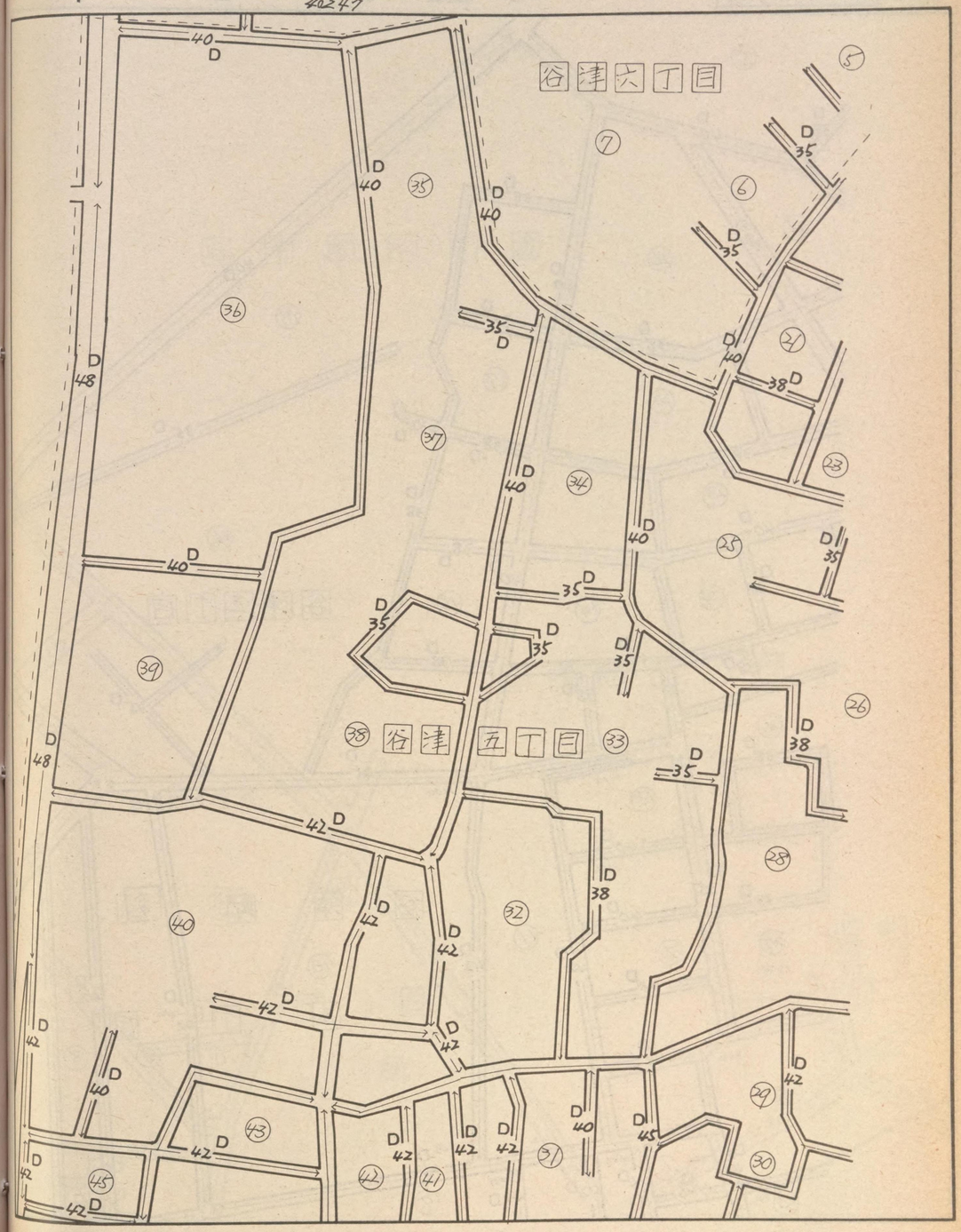

| 記号 | 借地権割合 | 記号 | 借地権割合 |
|---|---|---|---|
| A | 90% | E | 50% |
| B | 80% | F | 40% |
| C | 70% | G | 30% |
| D | 60% | H | 20% |

繁華街・高度商業地区
道路を中心として全地域
道路沿い

普通商業地区
併用住宅地区
全地域
北側道路沿い
南側全地域

中小工場地区
北側全地域
南側道路沿い
南側全地域

大工場地区
北側全地域
南側道路沿い
北側全地域

普通住宅地区
家内工場地区
無印は全地域

40242

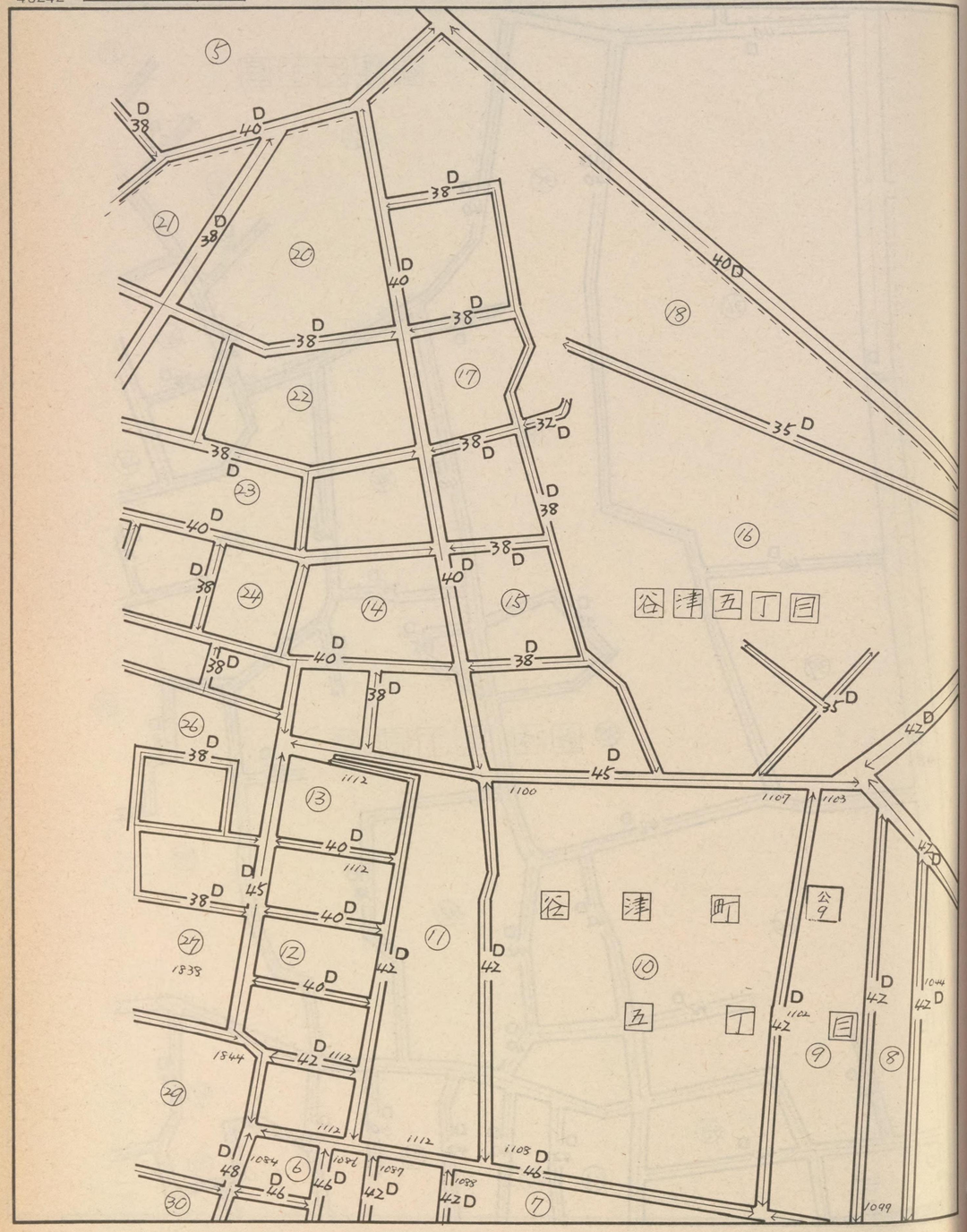


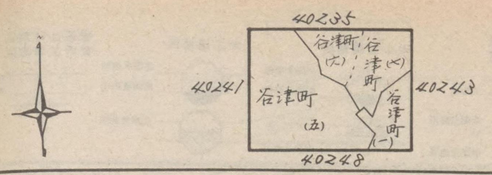


# 千葉西

40242

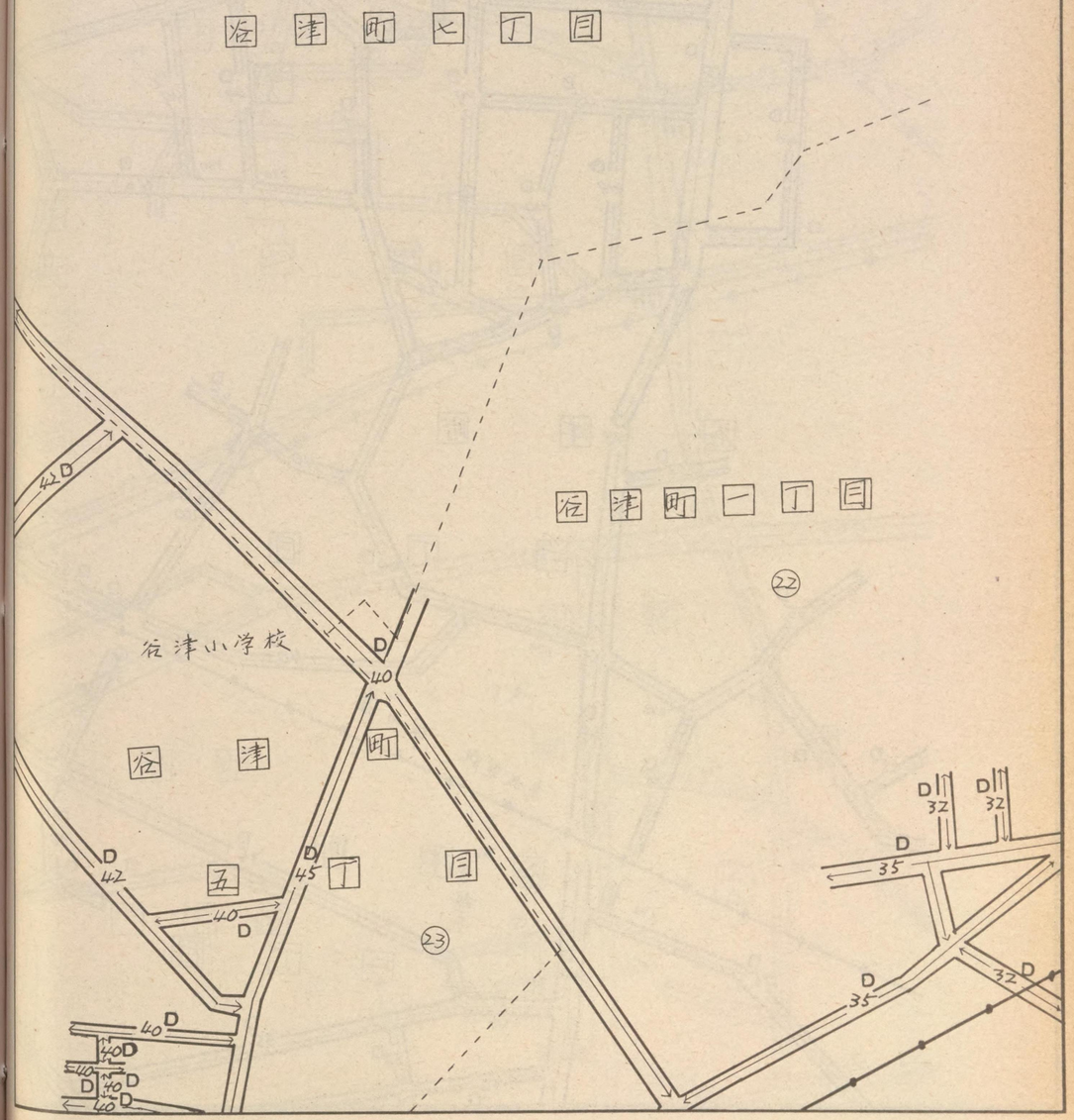

# 千葉西

40243

| 記号 | 借地権割合 | 記号 | 借地権割合 |
|---|---|---|---|
| A | 90% | E | 50% |
| B | 80% | F | 40% |
| C | 70% | G | 30% |
| D | 60% | H | 20% |

繁華街・高度商業地区
道路を中心として全地域
道路沿い

普通商業地区
併用住宅地区
全地域
北側道路沿い
南側全地域

中小工場地区
北側全地域
南側道路沿い
南側全地域

大工場地区
北側全地域
南側道路沿い
北側全地域

普通住宅地区
家内工場地区
無印は全地域

40236
40242
40244
40249

津田沼(二)
谷津町(一)
谷津町(二)
津田沼(四)

津田沼二丁目
谷津町一丁目
谷津町二丁目
谷津町三丁目
津田沼四丁目
津田沼
谷津町
東福寺
津田沼小学校
テニスコート
東成電鉄 成田線

| 記号 | 借地権割合 | 記号 | 借地権割合 |
|---|---|---|---|
| A | 90% | E | 50% |
| B | 80% | F | 40% |
| C | 70% | G | 30% |
| D | 60% | H | 20% |

繁華街・高度商業地区
道路を中心として全地域
道路沿い

普通商業地区
併用住宅地区
全地域
北側道路沿い
南側全地域

中小工場地区
北側全地域
南側道路沿い
南側全地域

大工場地区
北側全地域
南側道路沿い
北側全地域

普通住宅地区
家内工場地区
無印は全地域

40244

# 千葉西

40244

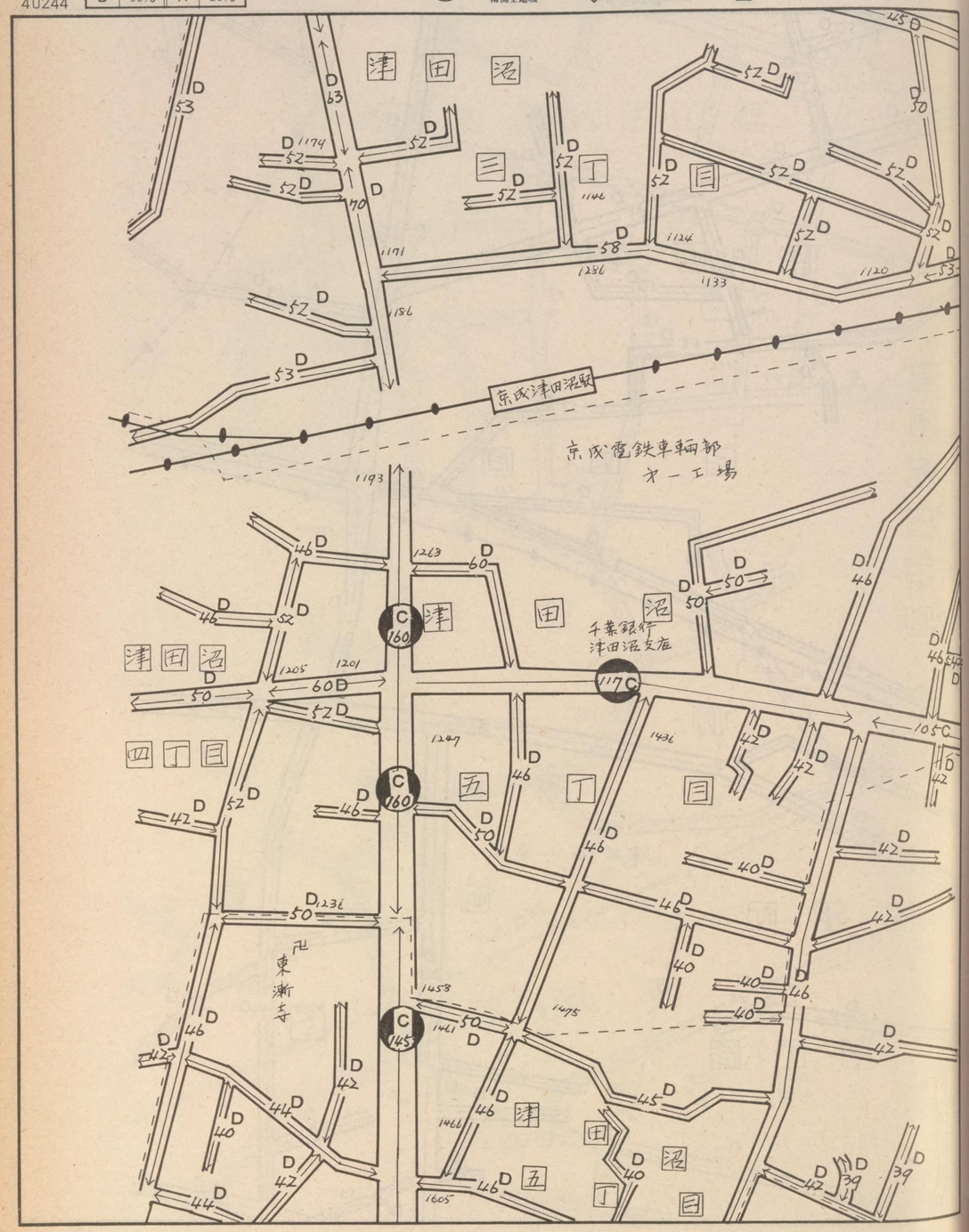


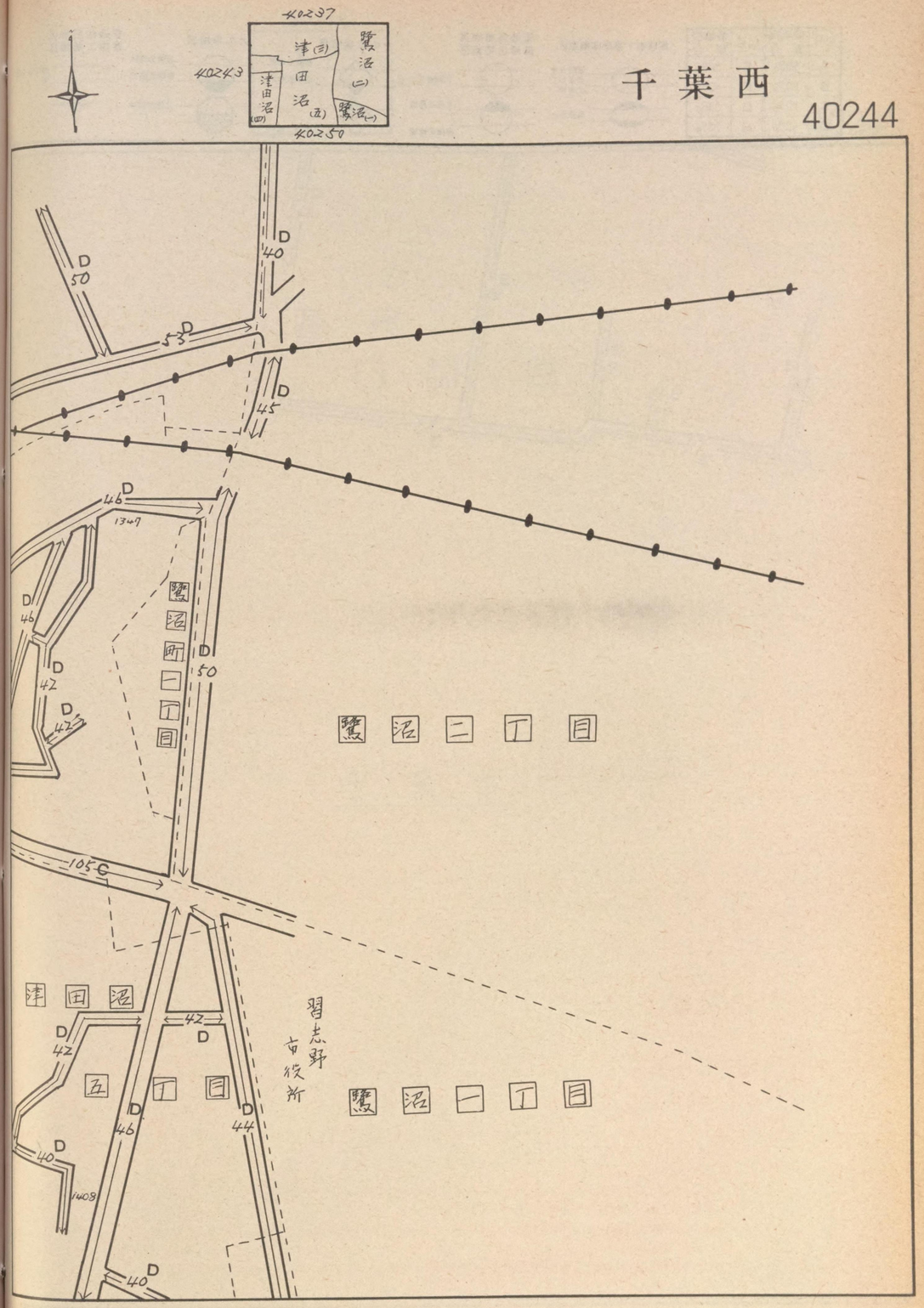

| 記号 | 借地権割合 | 記号 | 借地権割合 |
|---|---|---|---|
| A | 90% | E | 50% |
| B | 80% | F | 40% |
| C | 70% | G | 30% |
| D | 60% | H | 20% |

繁華街・高度商業地区
道路を中心として全地域
道路沿い

普通商業地区
併用住宅地区
全地域
北側道路沿い
南側全地域

中小工場地区
北側全地域
南側道路沿い
南側全地域

大工場地区
北側全地域
南側道路沿い
北側全地域

普通住宅地区
家内工場地区
無印は全地域

40245



40245

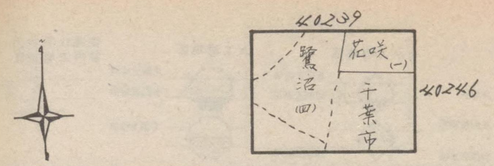


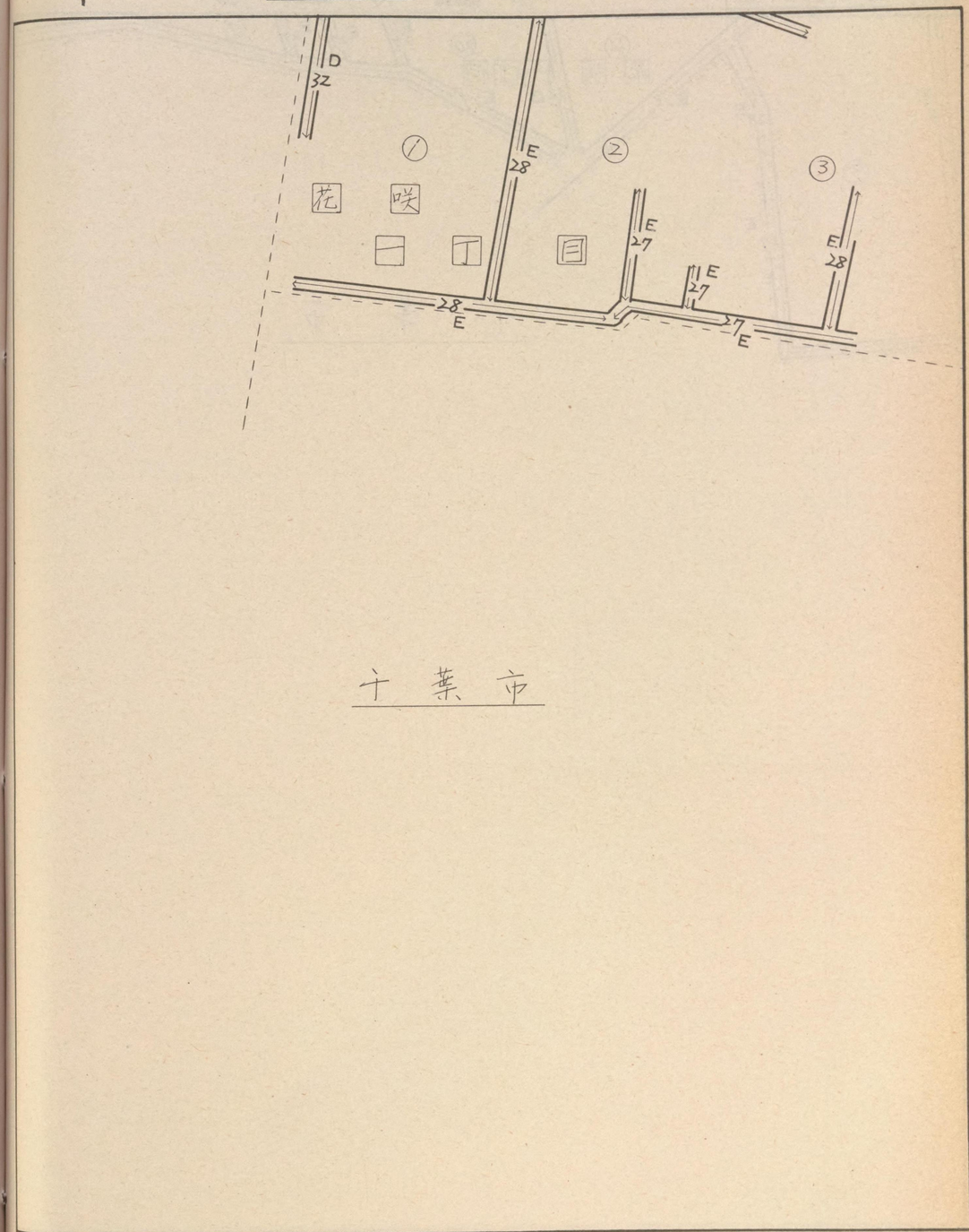


千葉市

| 記号 | 借地権割合 | 記号 | 借地権割合 |
|---|---|---|---|
| A | 90% | E | 50% |
| B | 80% | F | 40% |
| C | 70% | G | 30% |
| D | 60% | H | 20% |

繁華街・高度商業地区
道路を中心として全地域
道路沿い

普通商業地区
併用住宅地区
全地域
北側道路沿い
南側全地域

中小工場地区
北側全地域
南側道路沿い
南側全地域

大工場地区
北側全地域
南側道路沿い
北側全地域

普通住宅地区
家内工場地区
無印は全地域

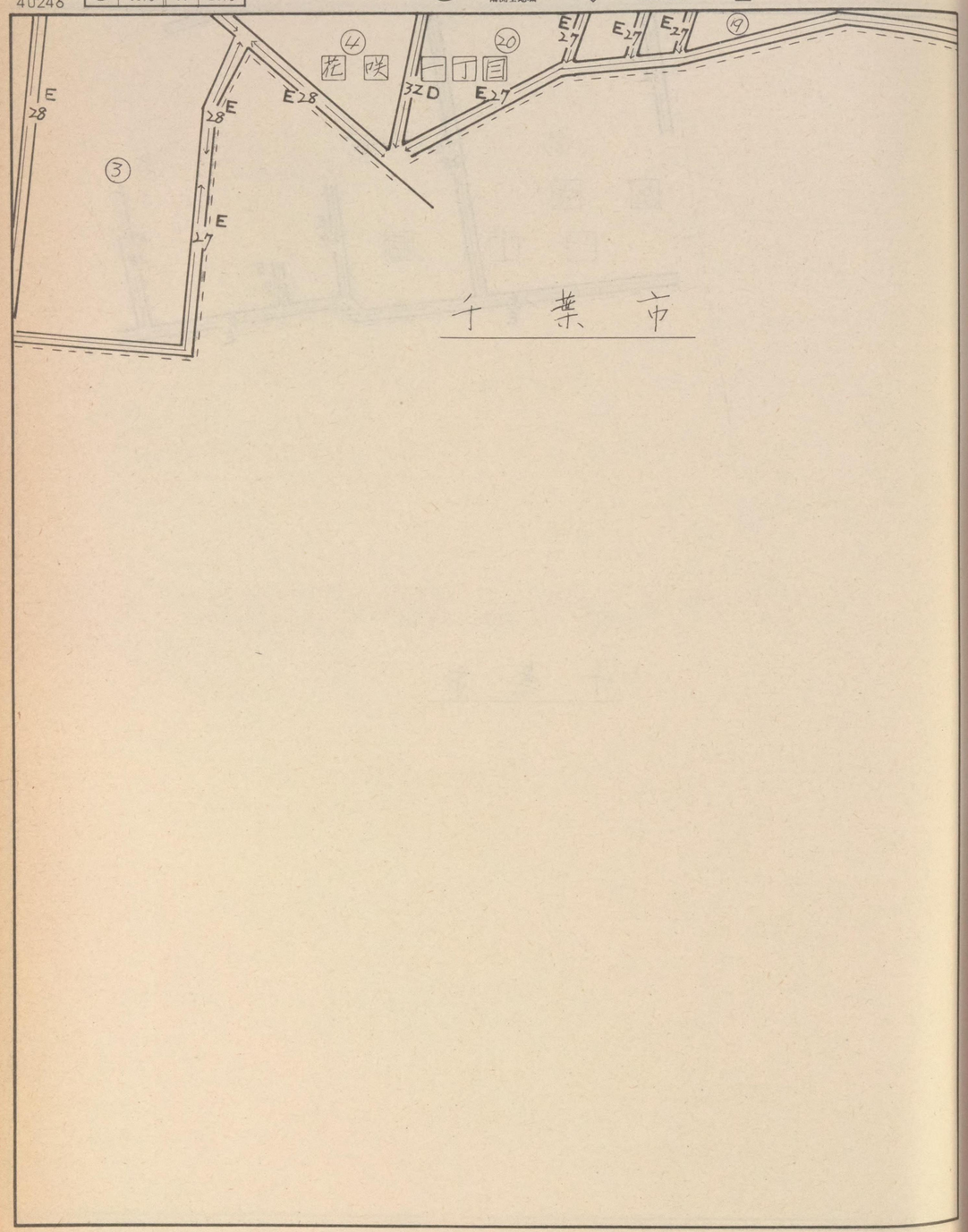


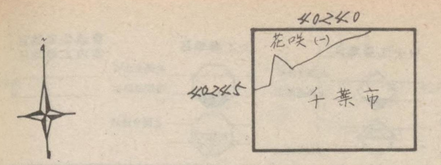


# 千葉西

40246

| 記号 | 借地権割合 | 記号 | 借地権割合 |
|---|---|---|---|
| A | 90% | E | 50% |
| B | 80% | F | 40% |
| C | 70% | G | 30% |
| D | 60% | H | 20% |

繁華街・高度商業地区
道路を中心として全地域
道路沿い

普通商業地区
併用住宅地区
全地域
北側道路沿い
南側全地域

中小工場地区
北側全地域
南側道路沿い
南側全地域

大工場地区
北側全地域
南側道路沿い
北側全地域

普通住宅地区
家内工場地区
無印は全地域

40247

D 35

船　橋　市

40241

船橋市

谷津(五)
谷津(四)
谷津(三)

40248

# 千葉西

40247

沖縄学生会館

谷津五丁目

谷津四丁目

42 D　40 D　56 D　63 D　72 D　45 D　38 D

| 記号 | 借地権割合 | 記号 | 借地権割合 |
|---|---|---|---|
| A | 90% | E | 50% |
| B | 80% | F | 40% |
| C | 70% | G | 30% |
| D | 60% | H | 20% |

繁華街・高度商業地区
道路を中心として全地域
道路沿い

普通商業地区
併用住宅地区
全地域
北側道路沿い
南側全地域

中小工場地区
北側全地域
南側道路沿い
南側全地域

大工場地区
北側全地域
南側道路沿い
北側全地域

普通住宅地区
家内工場地区
無印は全地域

40248

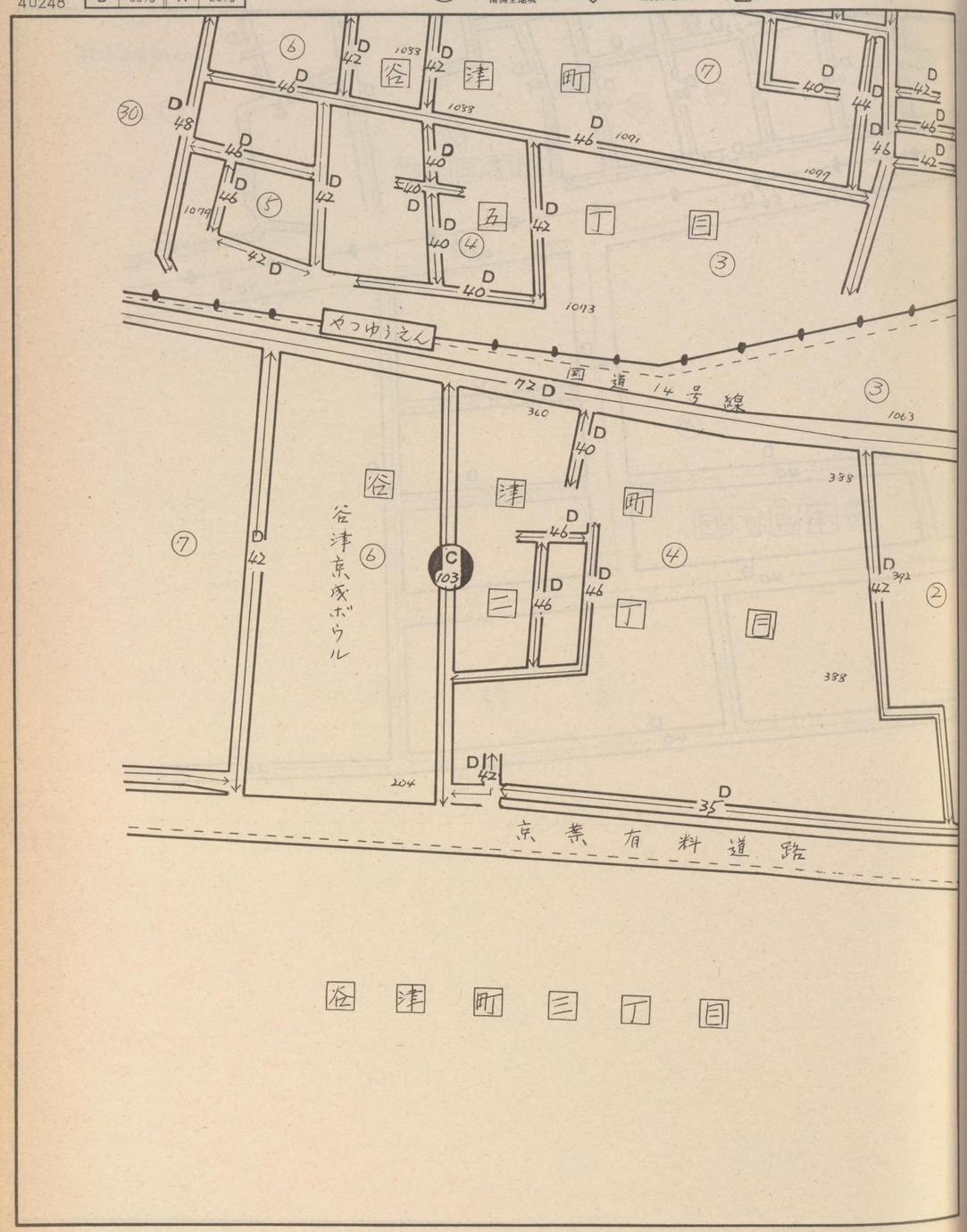


# 千葉西

40248

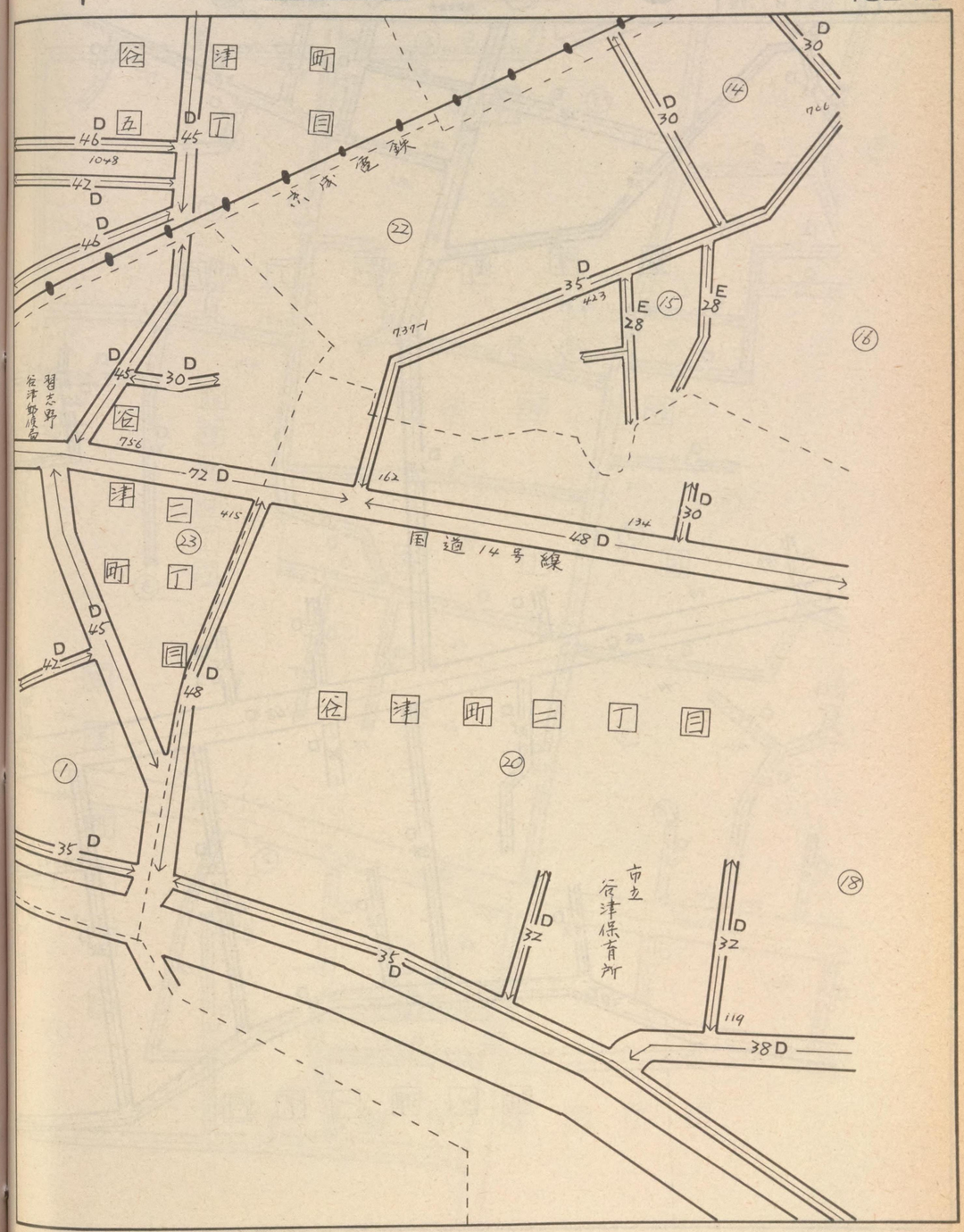

| 記号 | 借地権割合 | 記号 | 借地権割合 |
|---|---|---|---|
| A | 90% | E | 50% |
| B | 80% | F | 40% |
| C | 70% | G | 30% |
| D | 60% | H | 20% |

繁華街・高度商業地区
道路を中心として全地域
道路沿い

普通商業地区
併用住宅地区
全地域
北側道路沿い
南側全地域

中小工場地区
北側全地域
南側道路沿い
南側全地域

大工場地区
北側全地域
南側道路沿い
北側全地域

普通住宅地区
家内工場地区
無印は全地域

40249

谷津町二丁目
六角山小学校
谷津町四丁目
大日堂
谷津町一丁目
柚ヶ浦一丁目
柚ヶ浦三丁目
津田沼

40243
40248
40250

# 千葉西

40249

# 千葉西

40250

| 記号 | 借地権割合 | 記号 | 借地権割合 |
|---|---|---|---|
| A | 90% | E | 50% |
| B | 80% | F | 40% |
| C | 70% | G | 30% |
| D | 60% | H | 20% |

繁華街・高度商業地区
道路を中心として全地域
道路沿い

普通商業地区
併用住宅地区
全地域
北側道路沿い
南側全地域

中小工場地区
北側全地域
南側道路沿い
南側全地域

大工場地区
北側全地域
南側道路沿い
北側全地域

普通住宅地区
家内工場地区
無印は全地域

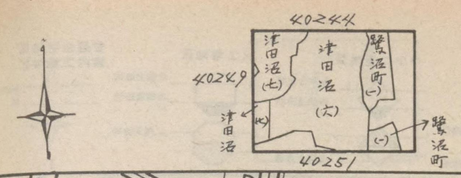


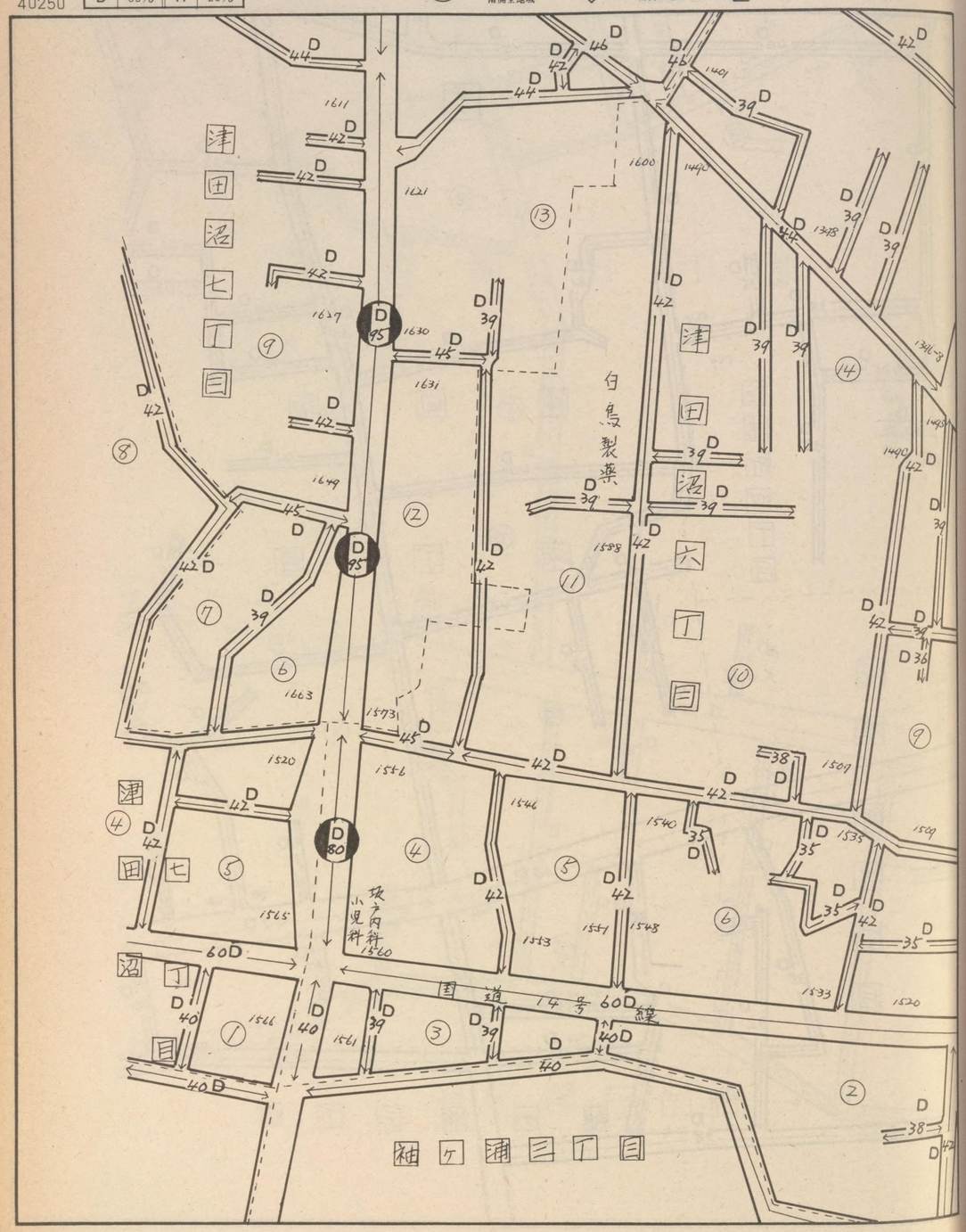

| 記号 | 借地権割合 | 記号 | 借地権割合 |
|---|---|---|---|
| A | 90% | E | 50% |
| B | 80% | F | 40% |
| C | 70% | G | 30% |
| D | 60% | H | 20% |

繁華街・高度商業地区
道路を中心として全地域
道路沿い

普通商業地区
併用住宅地区
全地域
北側道路沿い
南側全地域

中小工場地区
北側全地域
南側道路沿い
南側全地域

大工場地区
北側全地域
南側道路沿い
北側全地域

普通住宅地区
家内工場地区
無印は全地域

40251

柚ヶ浦三丁目

40250

(六)
津田沼
鷺沼町(七)

# 千葉西

40251

鷺沼一丁目

津田沼 習志野ビレッヂ

六丁目

| 記号 | 借地権割合 | 記号 | 借地権割合 |
|---|---|---|---|
| A | 90% | E | 50% |
| B | 80% | F | 40% |
| C | 70% | G | 30% |
| D | 60% | H | 20% |

繁華街・高度商業地区
道路を中心として全地域
道路沿い

普通商業地区
併用住宅地区
全地域
北側道路沿い
南側全地域

中小工場地区
北側全地域
南側道路沿い
南側全地域

大工場地区
北側全地域
南側道路沿い
北側全地域

普通住宅地区
家内工場地区
無印は全地域

40252

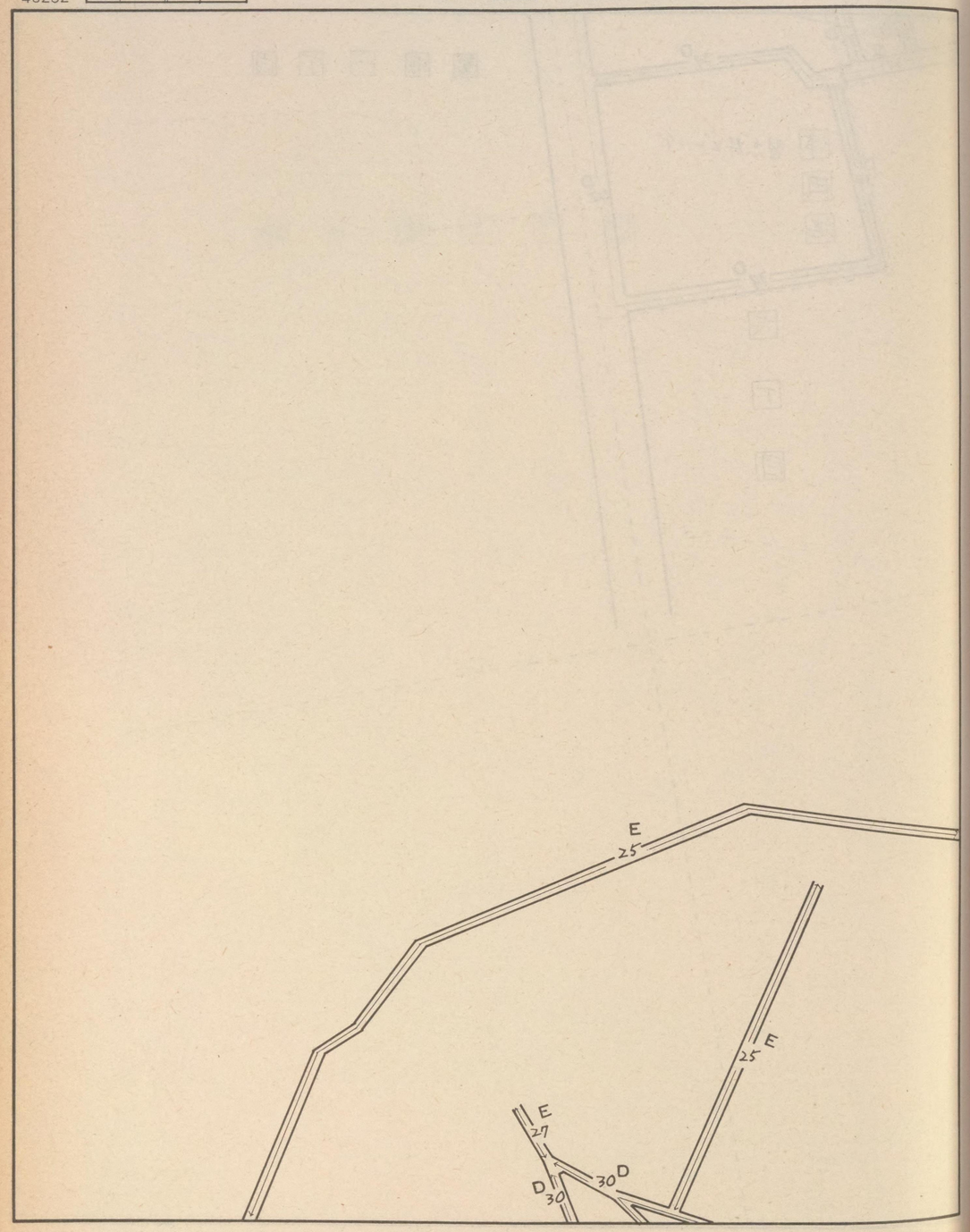


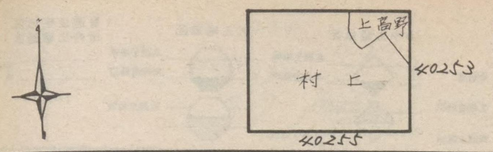


# 千葉西

40252

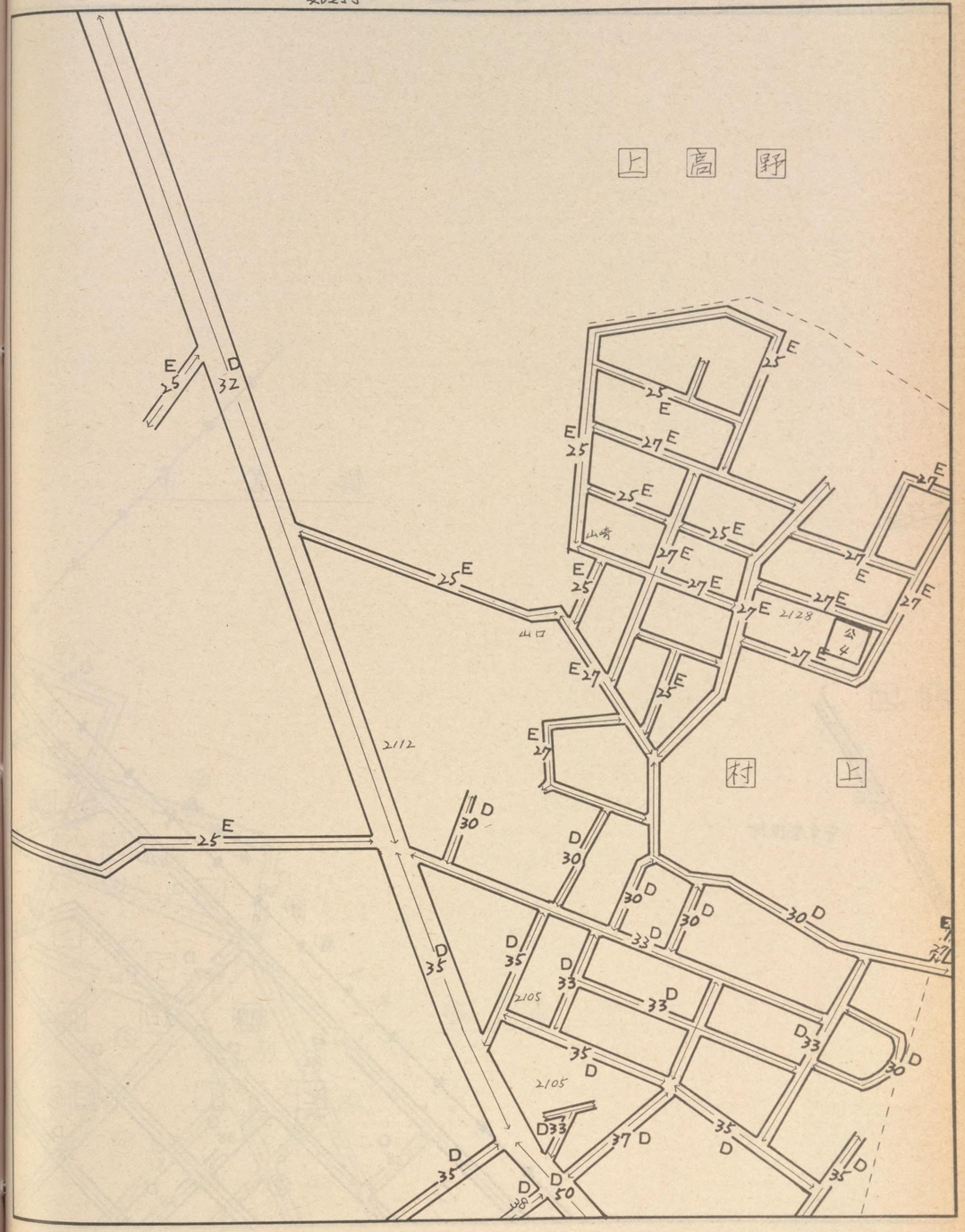

| 記号 | 借地権割合 | 記号 | 借地権割合 |
|---|---|---|---|
| A | 90% | E | 50% |
| B | 80% | F | 40% |
| C | 70% | G | 30% |
| D | 60% | H | 20% |

繁華街・高度商業地区
道路を中心として全地域
道路沿い

普通商業地区
併用住宅地区
全地域
北側道路沿い
南側全地域

中小工場地区
北側全地域
南側道路沿い
南側全地域

大工場地区
北側全地域
南側道路沿い
北側全地域

普通住宅地区
家内工場地区
無印は全地域

40253

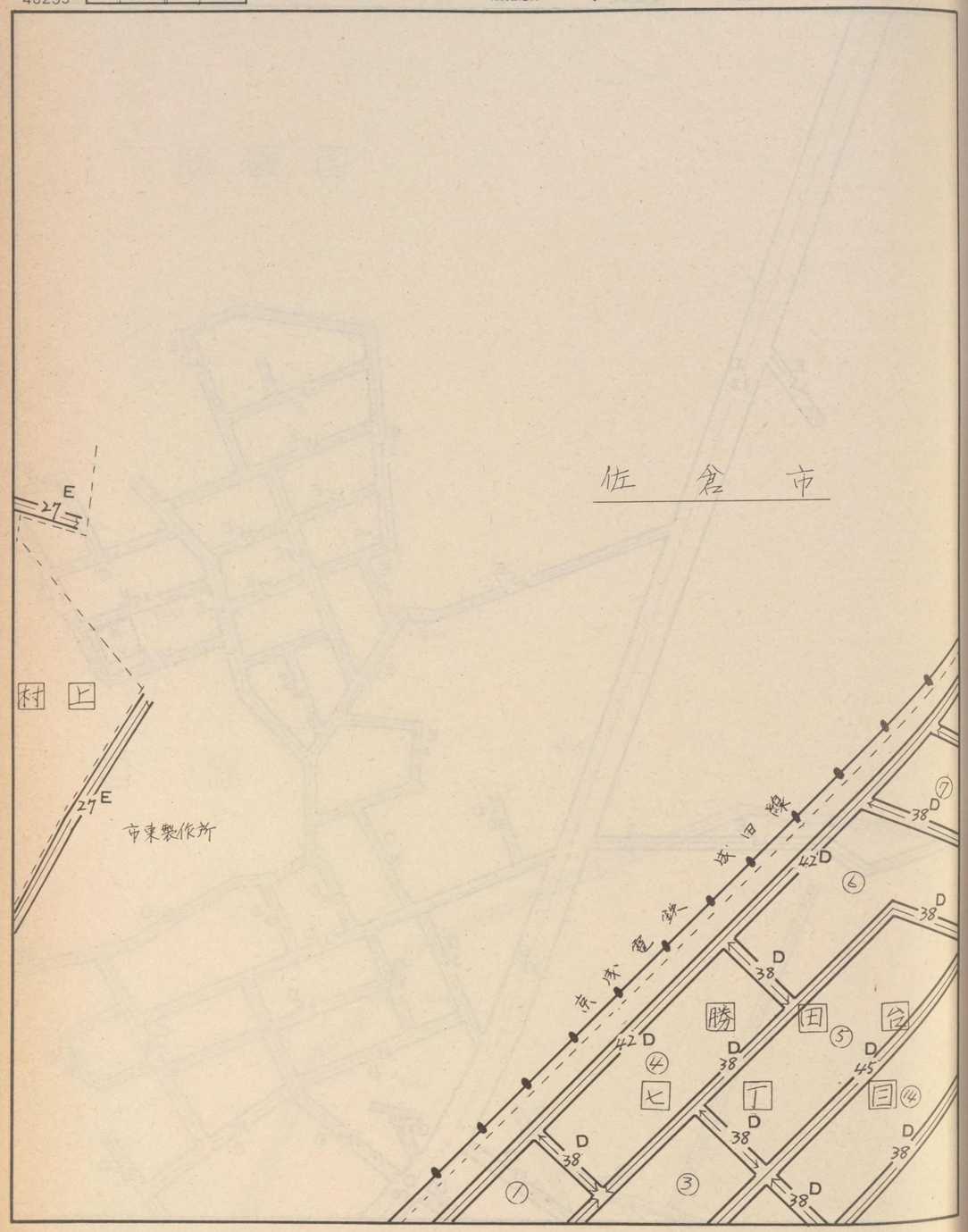


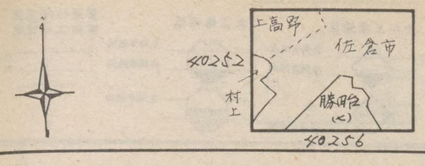


# 千葉西

40253

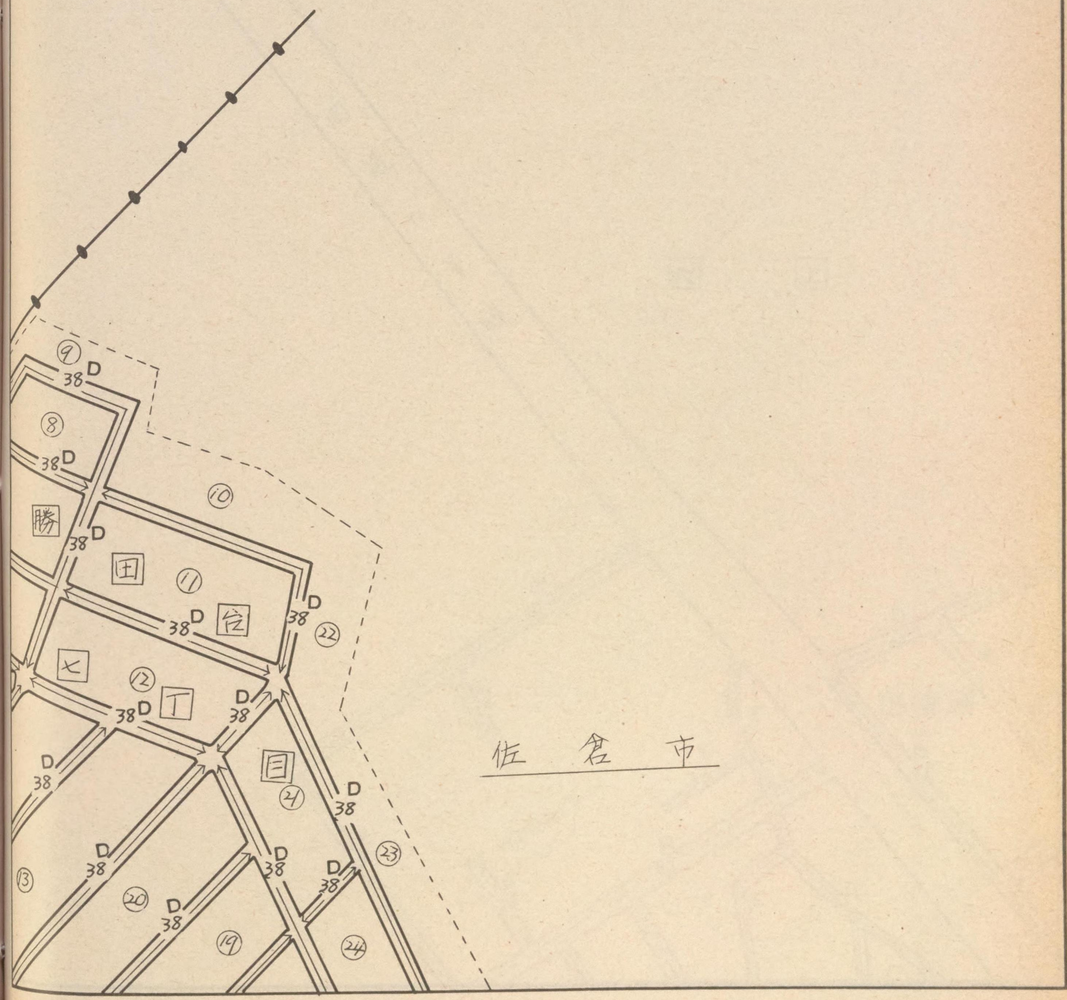

40254

| 記号 | 借地権割合 | 記号 | 借地権割合 |
|---|---|---|---|
| A | 90% | E | 50% |
| B | 80% | F | 40% |
| C | 70% | G | 30% |
| D | 60% | H | 20% |

繁華街・高度商業地区
道路を中心として全地域
道路沿い

普通商業地区
併用住宅地区
全地域
北側道路沿い
南側全地域

中小工場地区
北側全地域
南側道路沿い
南側全地域

大工場地区
北側全地域
南側道路沿い
北側全地域

普通住宅地区
家内工場地区
無印は全地域

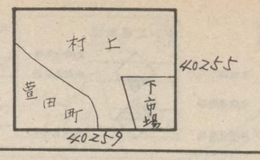


# 千葉西

40254

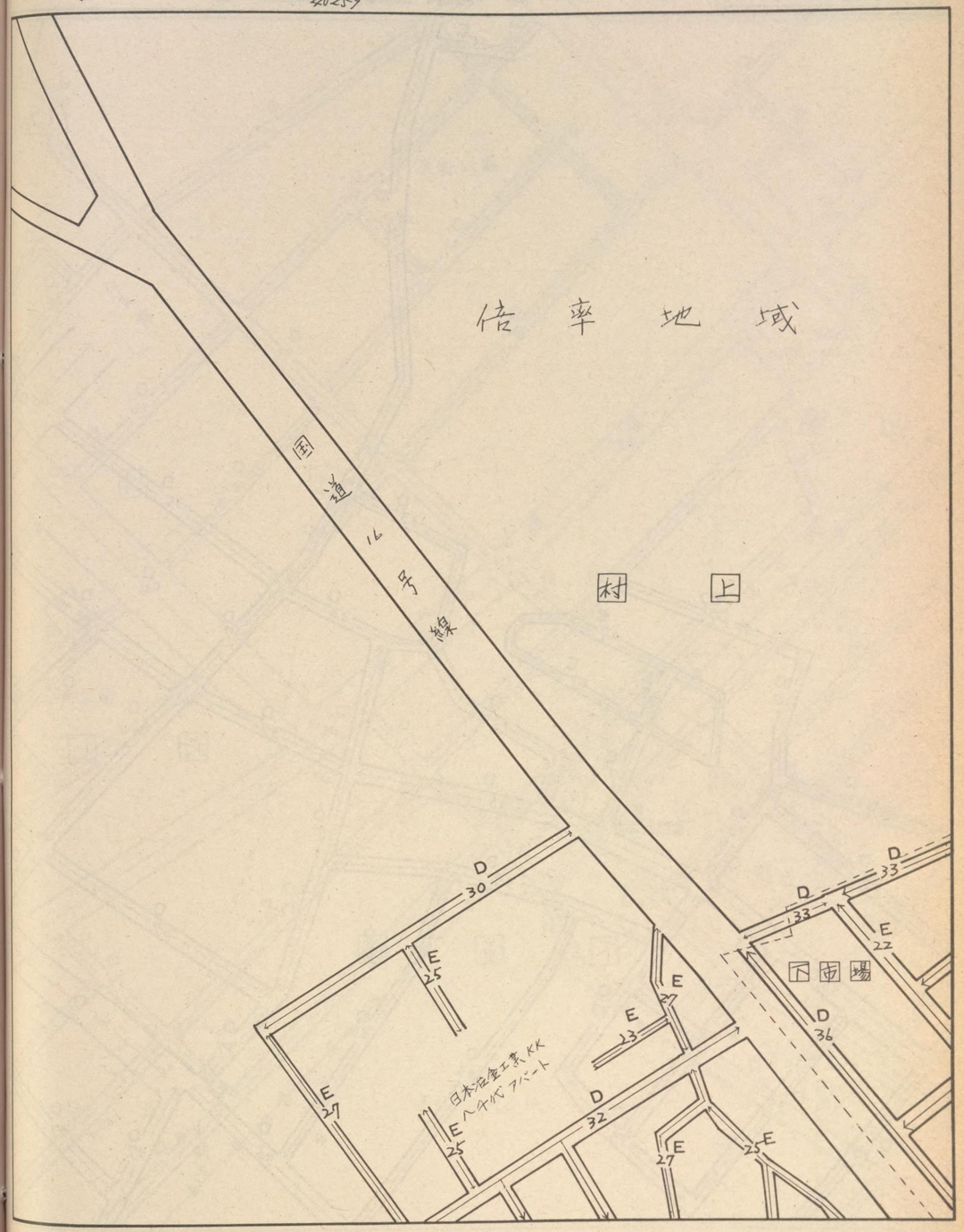

| 記号 | 借地権割合 | 記号 | 借地権割合 |
|---|---|---|---|
| A | 90% | E | 50% |
| B | 80% | F | 40% |
| C | 70% | G | 30% |
| D | 60% | H | 20% |

繁華街・高度商業地区
道路を中心として全地域
道路沿い

普通商業地区
併用住宅地区
全地域
北側道路沿い
南側全地域

中小工場地区
北側全地域
南側道路沿い
南側全地域

大工場地区
北側全地域
南側道路沿い
北側全地域

普通住宅地区
家内工場地区
無印は全地域

40255

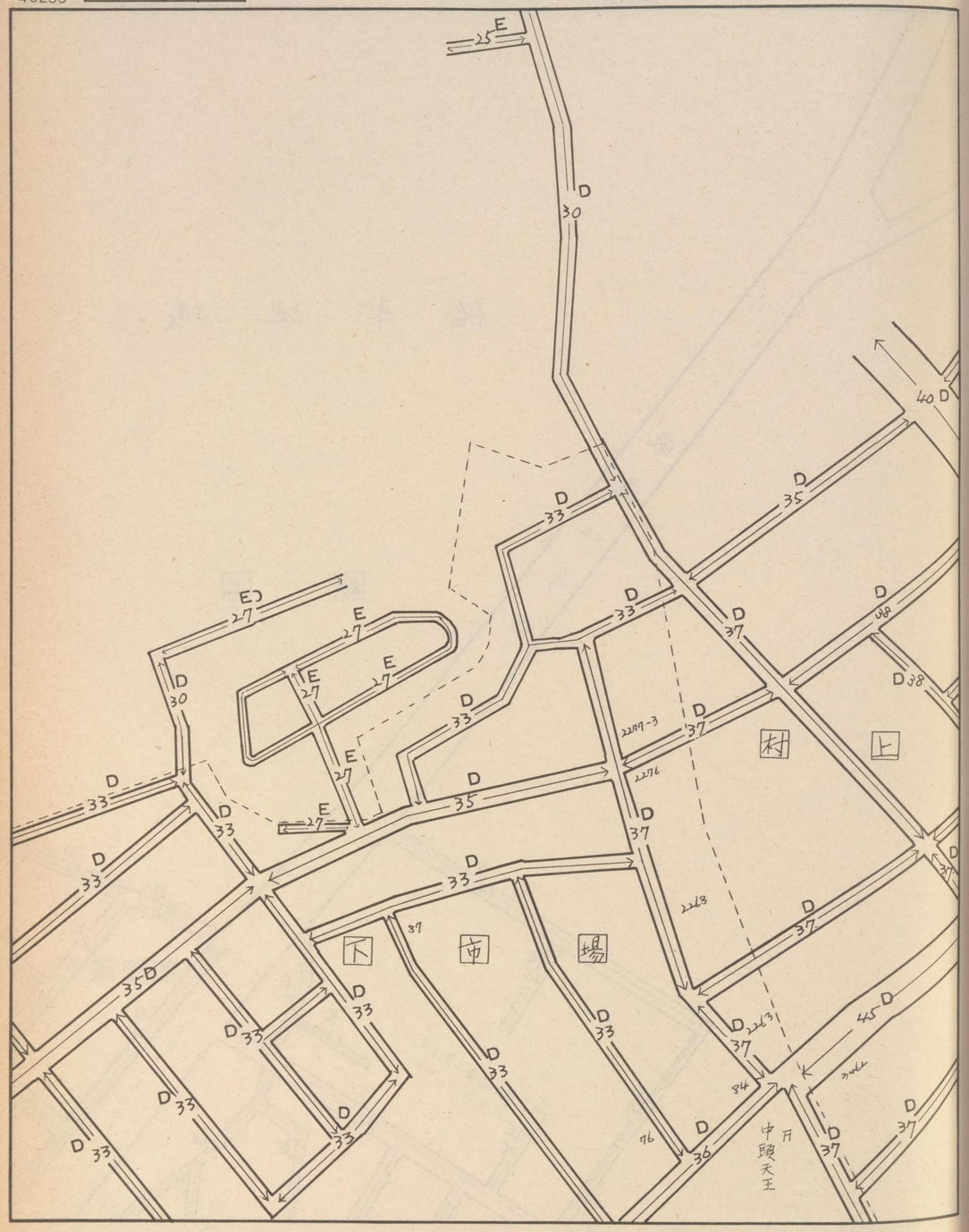

# 千葉西

40255

# 千葉西

40256

| 記号 | 借地権割合 | 記号 | 借地権割合 |
|---|---|---|---|
| A | 90% | E | 50% |
| B | 80% | F | 40% |
| C | 70% | G | 30% |
| D | 60% | H | 20% |

繁華街・高度商業地区
道路を中心として全地域
道路沿い

普通商業地区
併用住宅地区
全地域
北側道路沿い
南側全地域

中小工場地区
北側全地域
南側道路沿い
南側全地域

大工場地区
北側全地域
南側道路沿い
北側全地域

普通住宅地区
家内工場地区
無印は全地域

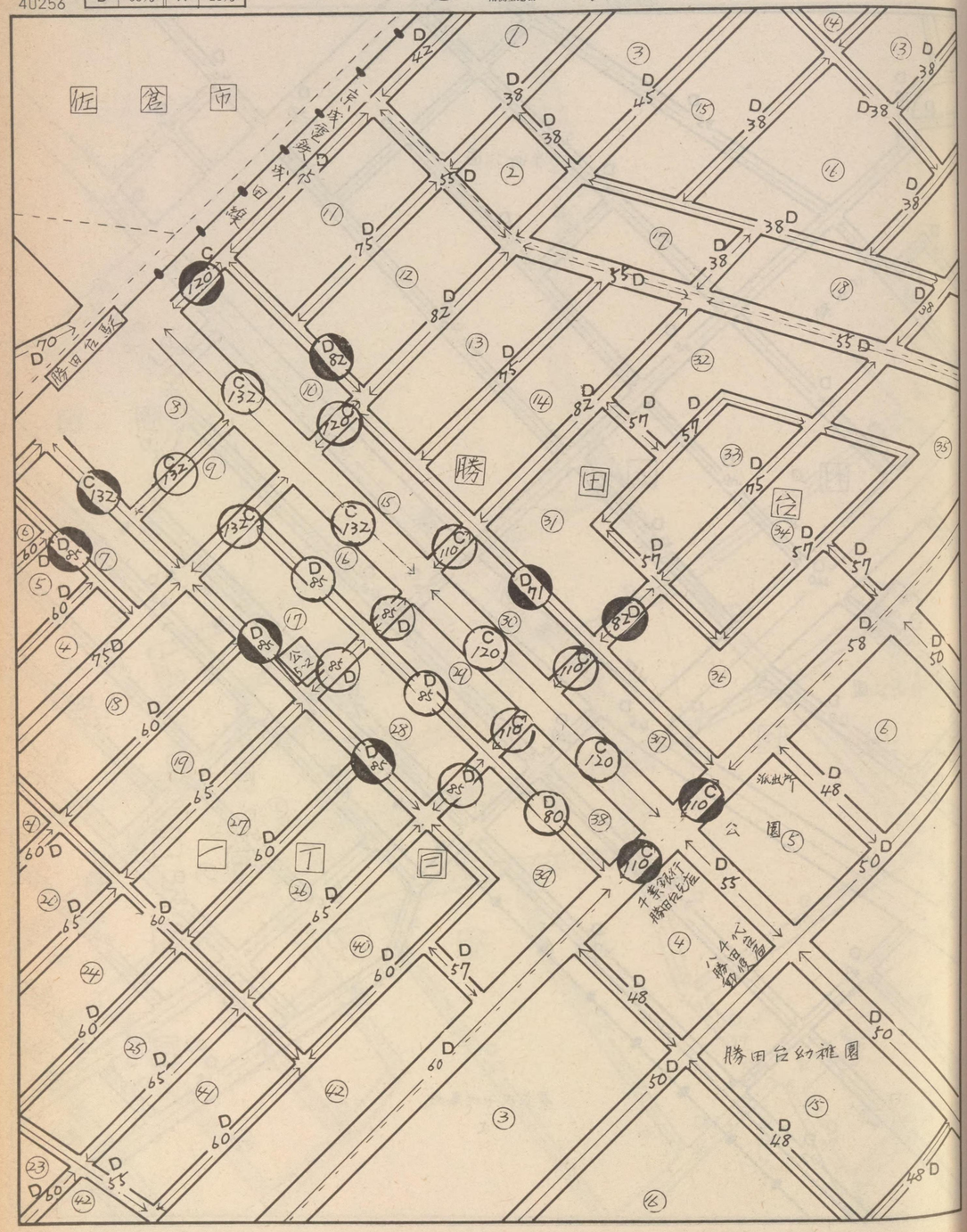


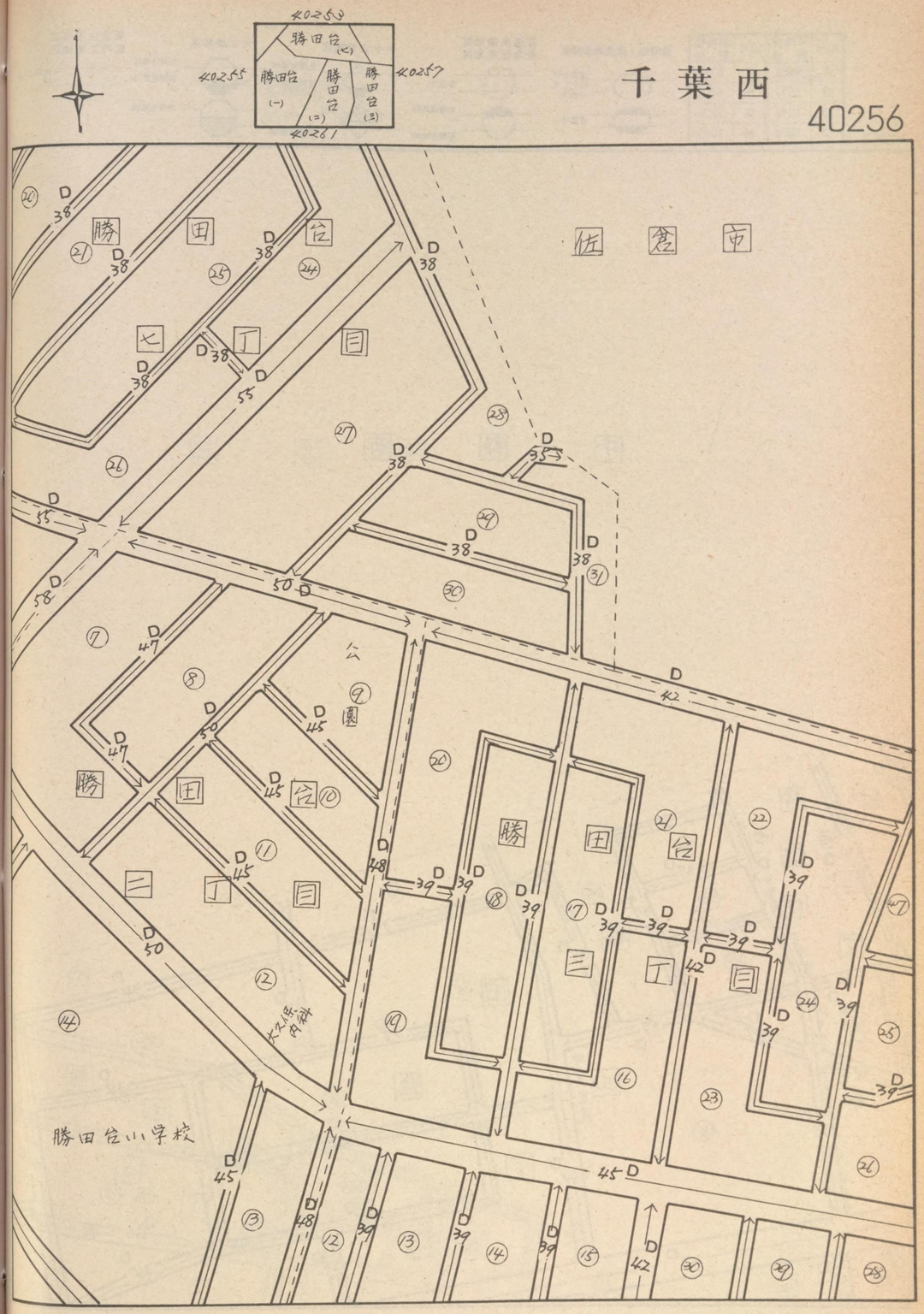

| 記号 | 借地権割合 | 記号 | 借地権割合 |
|---|---|---|---|
| A | 90% | E | 50% |
| B | 80% | F | 40% |
| C | 70% | G | 30% |
| D | 60% | H | 20% |

繁華街・高度商業地区
道路を中心として全地域
道路沿い

普通商業地区
併用住宅地区
全地域
北側道路沿い
南側全地域

中小工場地区
北側全地域
南側道路沿い
南側全地域

大工場地区
北側全地域
南側道路沿い
北側全地域

普通住宅地区
家内工場地区
無印は全地域

40257

井野町

佐倉市

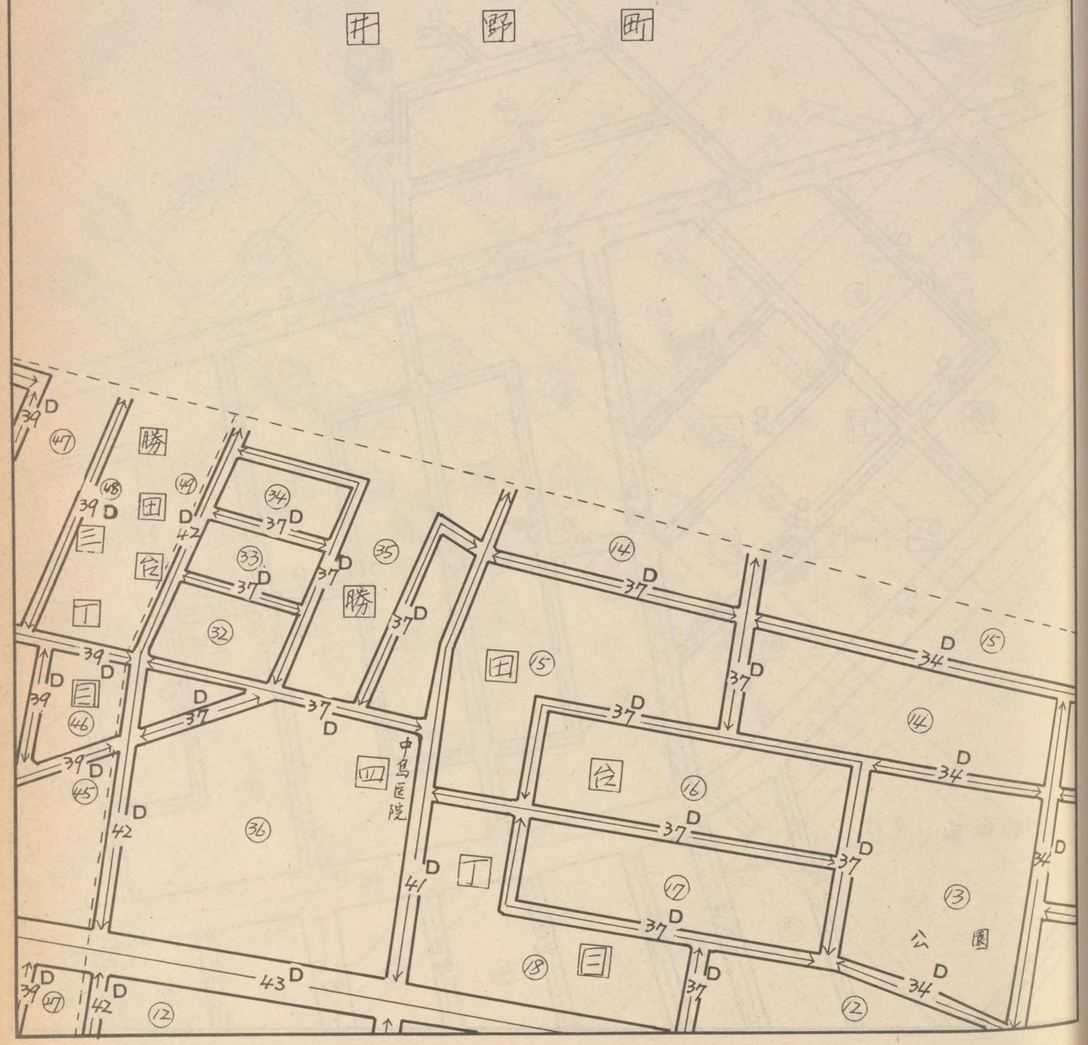


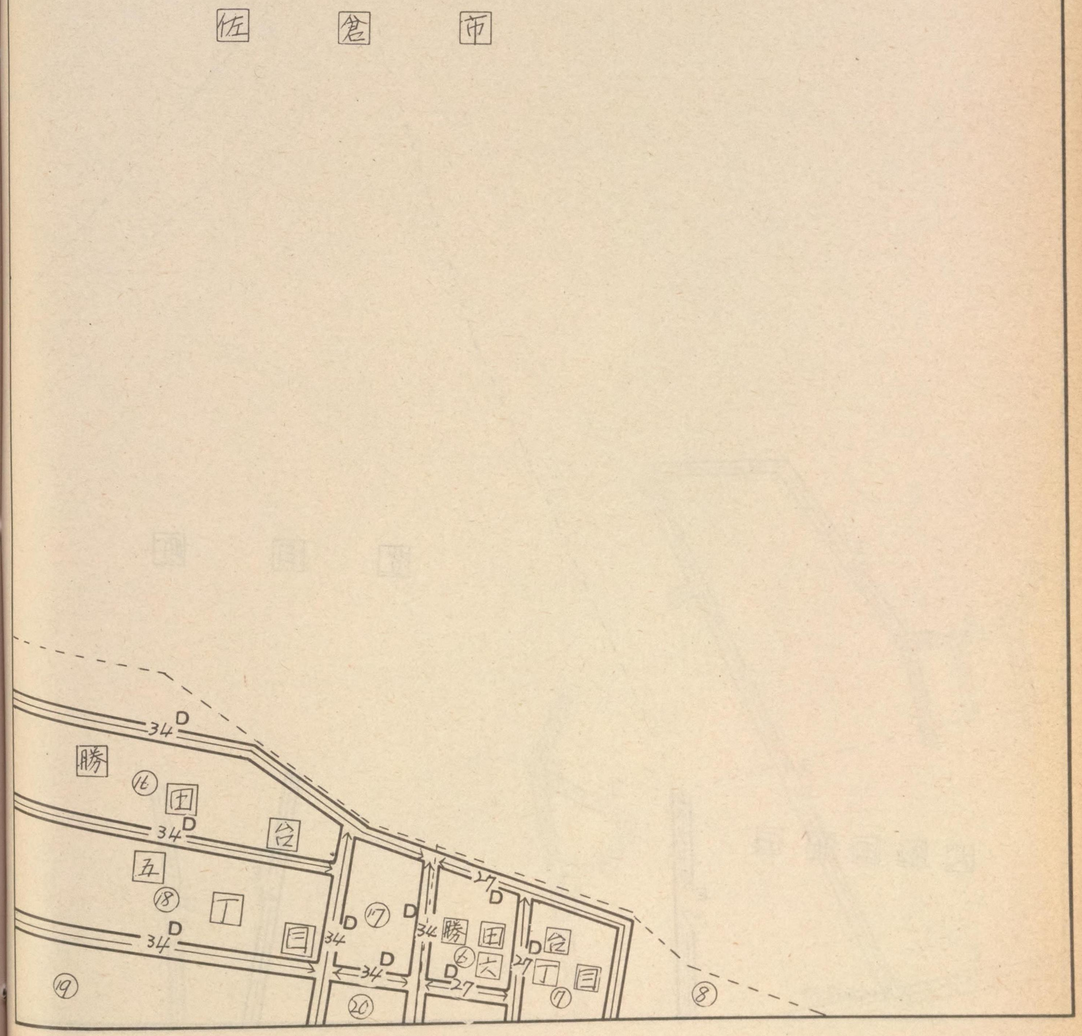

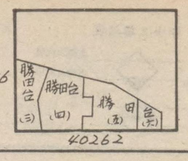


# 千葉西

40257

| 記号 | 借地権割合 | 記号 | 借地権割合 |
|---|---|---|---|
| A | 90% | E | 50% |
| B | 80% | F | 40% |
| C | 70% | G | 30% |
| D | 60% | H | 20% |

繁華街・高度商業地区
道路を中心として全地域
道路沿い

普通商業地区
併用住宅地区
全地域
北側道路沿い
南側全地域

中小工場地区
北側全地域
南側道路沿い
南側全地域

大工場地区
北側全地域
南側道路沿い
北側全地域

普通住宅地区
家内工場地区
無印は全地域

40258

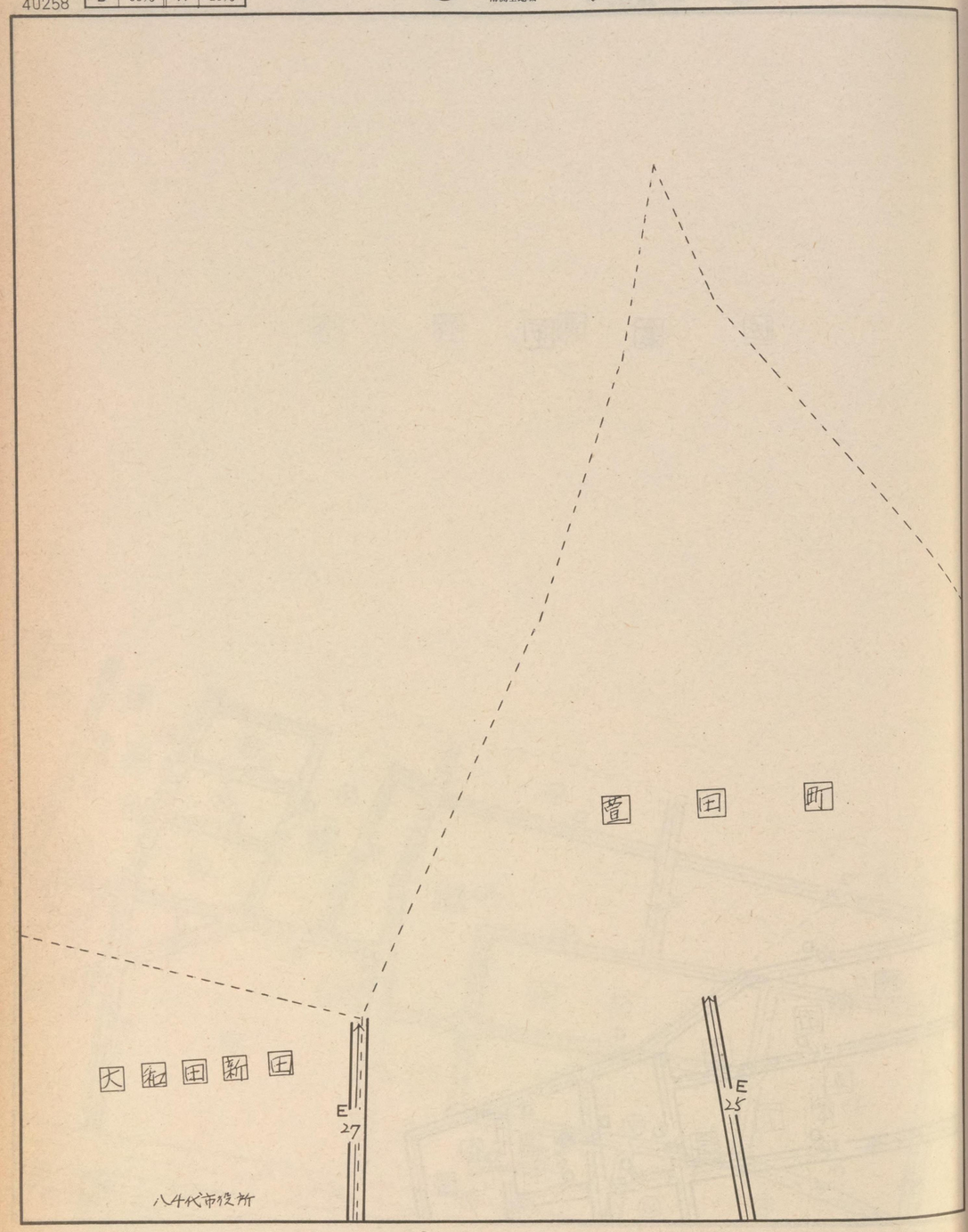


40259
40265

# 千葉西

40258

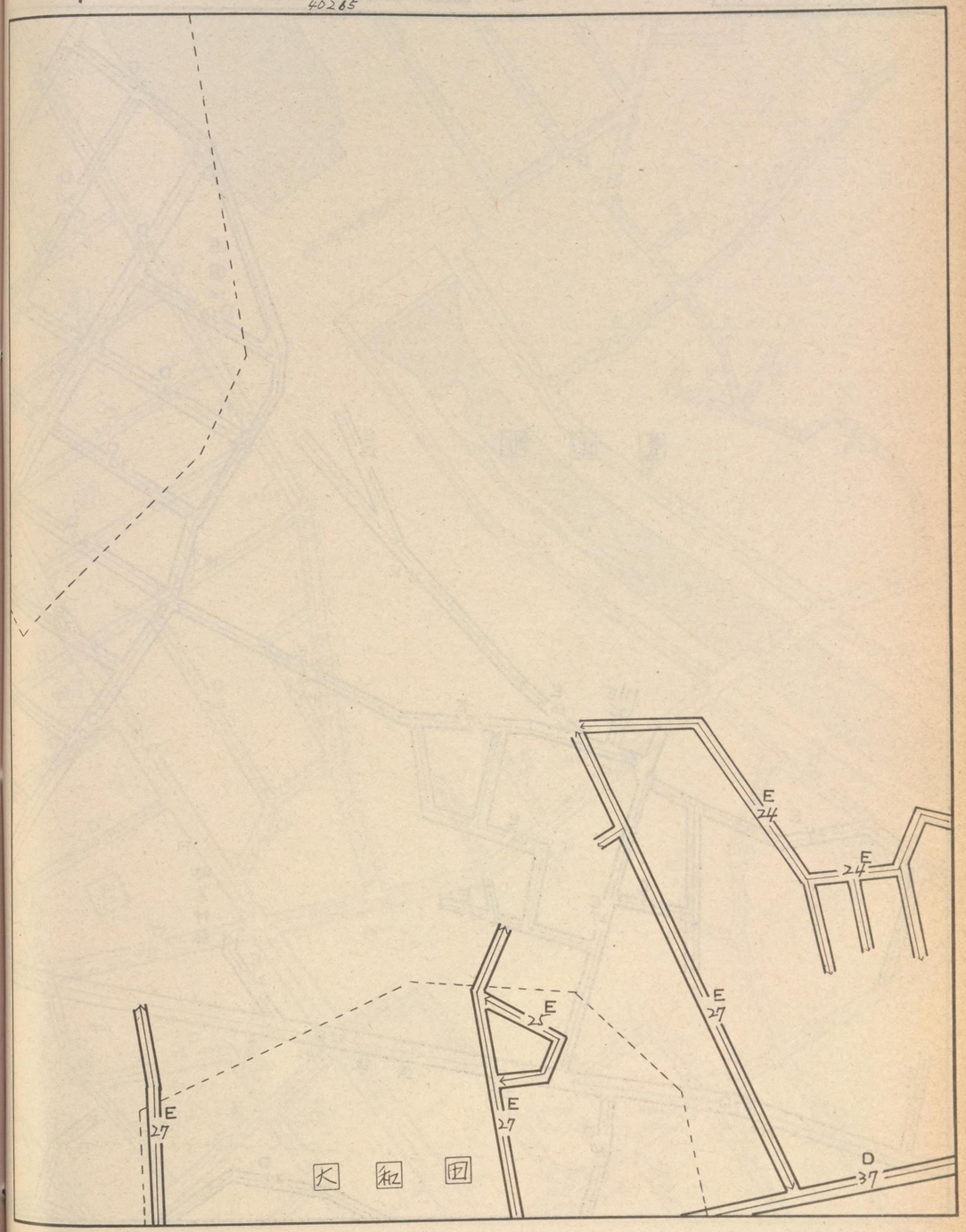

| 記号 | 借地権割合 | 記号 | 借地権割合 |
|---|---|---|---|
| A | 90% | E | 50% |
| B | 80% | F | 40% |
| C | 70% | G | 30% |
| D | 60% | H | 20% |

繁華街・高度商業地区
道路を中心として全地域
道路沿い

普通商業地区
併用住宅地区
全地域
北側道路沿い
南側全地域

中小工場地区
北側全地域
南側道路沿い
南側全地域

大工場地区
北側全地域
南側道路沿い
北側全地域

普通住宅地区
家内工場地区
無印は全地域

40259

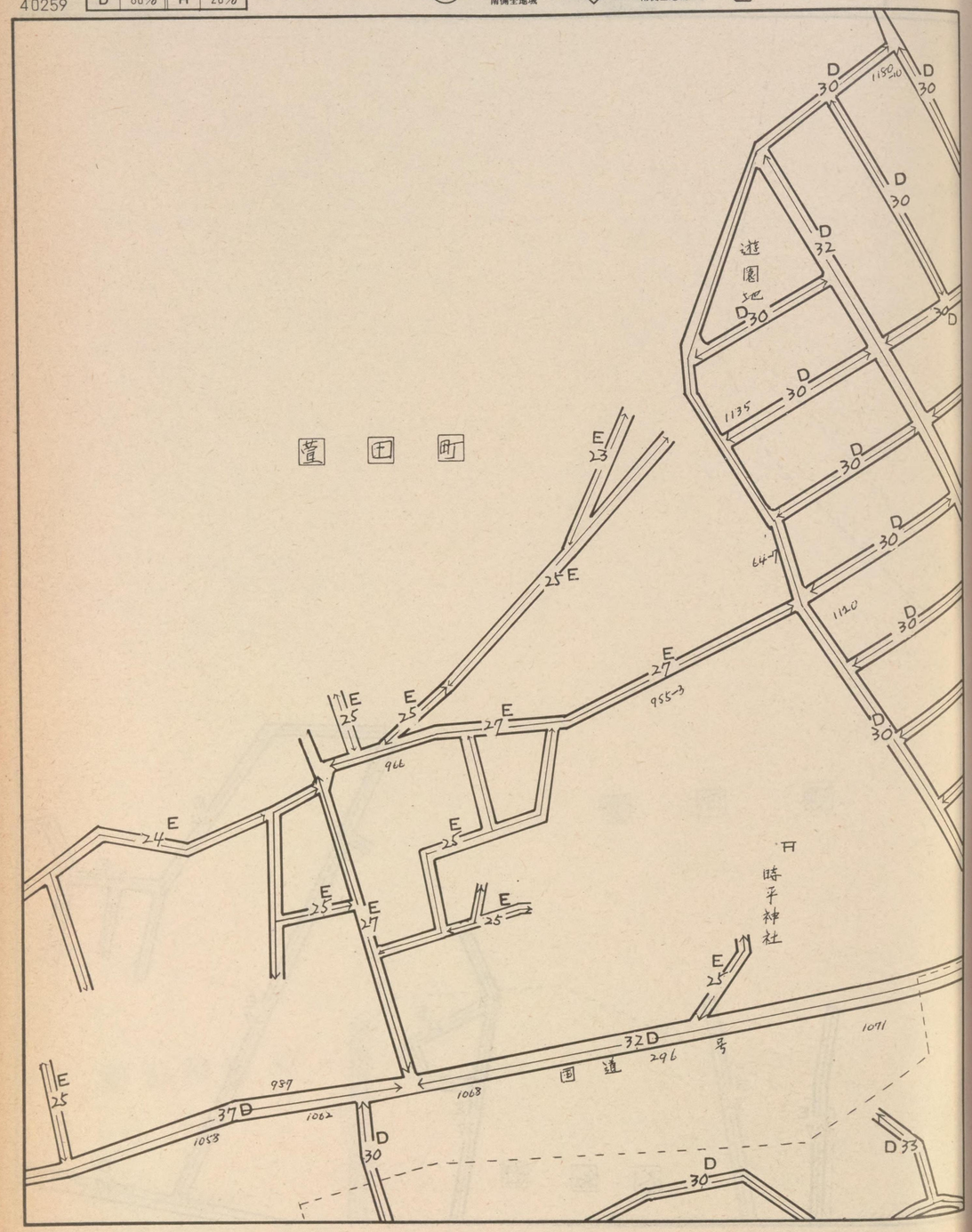


40258
萱田町
大和田
40260

# 千葉西

40259

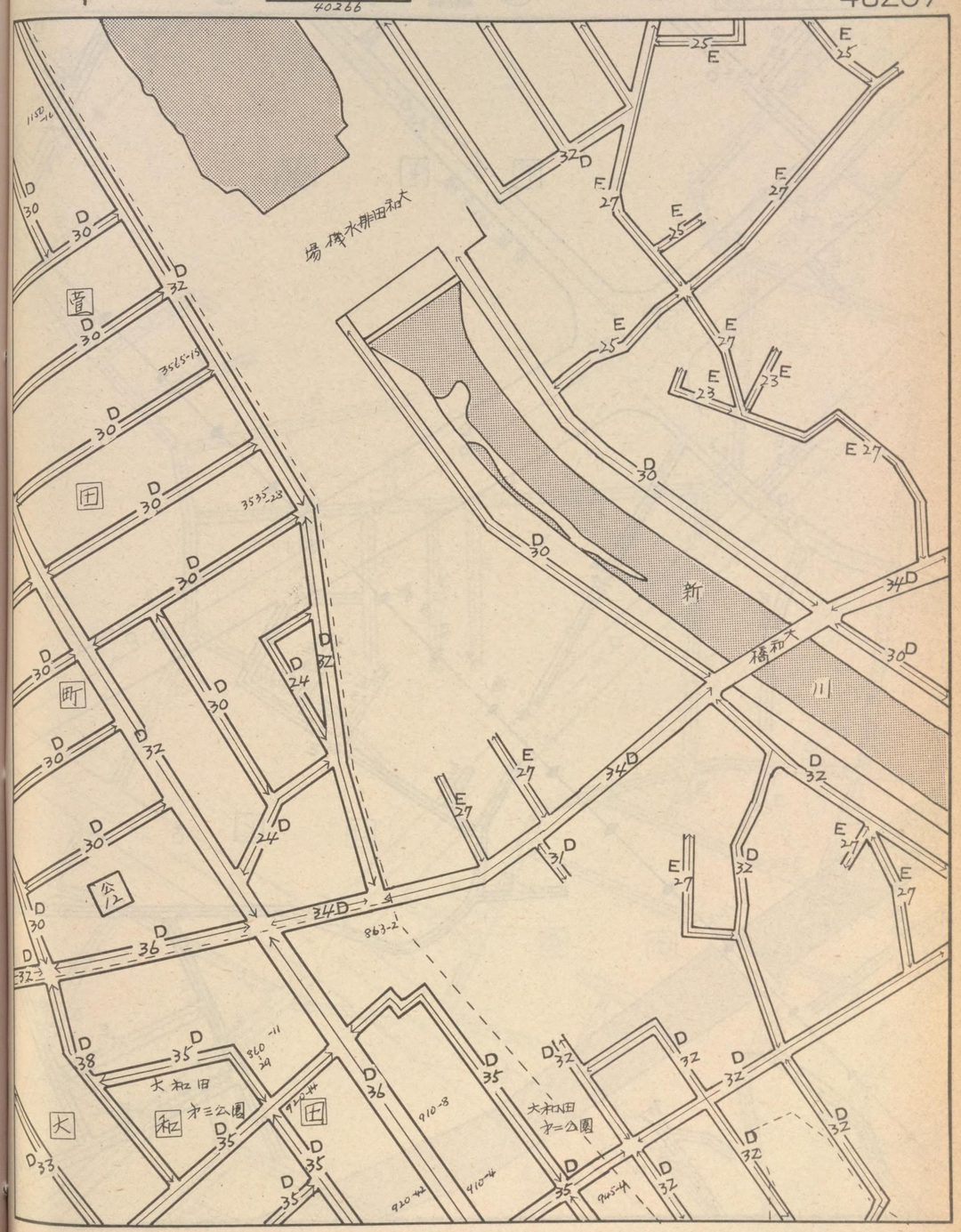

| 記号 | 借地権割合 | 記号 | 借地権割合 |
|---|---|---|---|
| A | 90% | E | 50% |
| B | 80% | F | 40% |
| C | 70% | G | 30% |
| D | 60% | H | 20% |

繁華街・高度商業地区
道路を中心として全地域
道路沿い

普通商業地区
併用住宅地区
全地域
北側道路沿い
南側全地域

中小工場地区
北側全地域
南側道路沿い
南側全地域

大工場地区
北側全地域
南側道路沿い
北側全地域

普通住宅地区
家内工場地区
無印は全地域

40260

40255 下市場 勝田台(一) 40259 村上 勝田 40261 40267

# 千葉西

40260

八千代高校 グラウンド 勝田台一丁目 勝田

国道296号線 京成電鉄本線 新川印旛疏水路

# 千葉西

40261

| 記号 | 借地権割合 | 記号 | 借地権割合 |
|---|---|---|---|
| A | 90% | E | 50% |
| B | 80% | F | 40% |
| C | 70% | G | 30% |
| D | 60% | H | 20% |

繁華街・高度商業地区
道路を中心として全地域
道路沿い

普通商業地区
併用住宅地区
全地域
北側道路沿い
南側全地域

中小工場地区
北側全地域
南側道路沿い
南側全地域

大工場地区
北側全地域
南側道路沿い
北側全地域

普通住宅地区
家内工場地区
無印は全地域

40256
40260
40262
40268

勝田台(一)
勝田台(二)
勝田台(三)

勝田台三丁目団地
公園
勝田台中学校

# 千葉西

40262

| 記号 | 借地権割合 | 記号 | 借地権割合 |
|---|---|---|---|
| A | 90% | E | 50% |
| B | 80% | F | 40% |
| C | 70% | G | 30% |
| D | 60% | H | 20% |

繁華街・高度商業地区
道路を中心として全地域
道路沿い

普通商業地区
併用住宅地区
全地域
北側道路沿い
南側全地域

中小工場地区
北側全地域
南側道路沿い
南側全地域

大工場地区
北側全地域
南側道路沿い
北側全地域

普通住宅地区
家内工場地区
無印は全地域

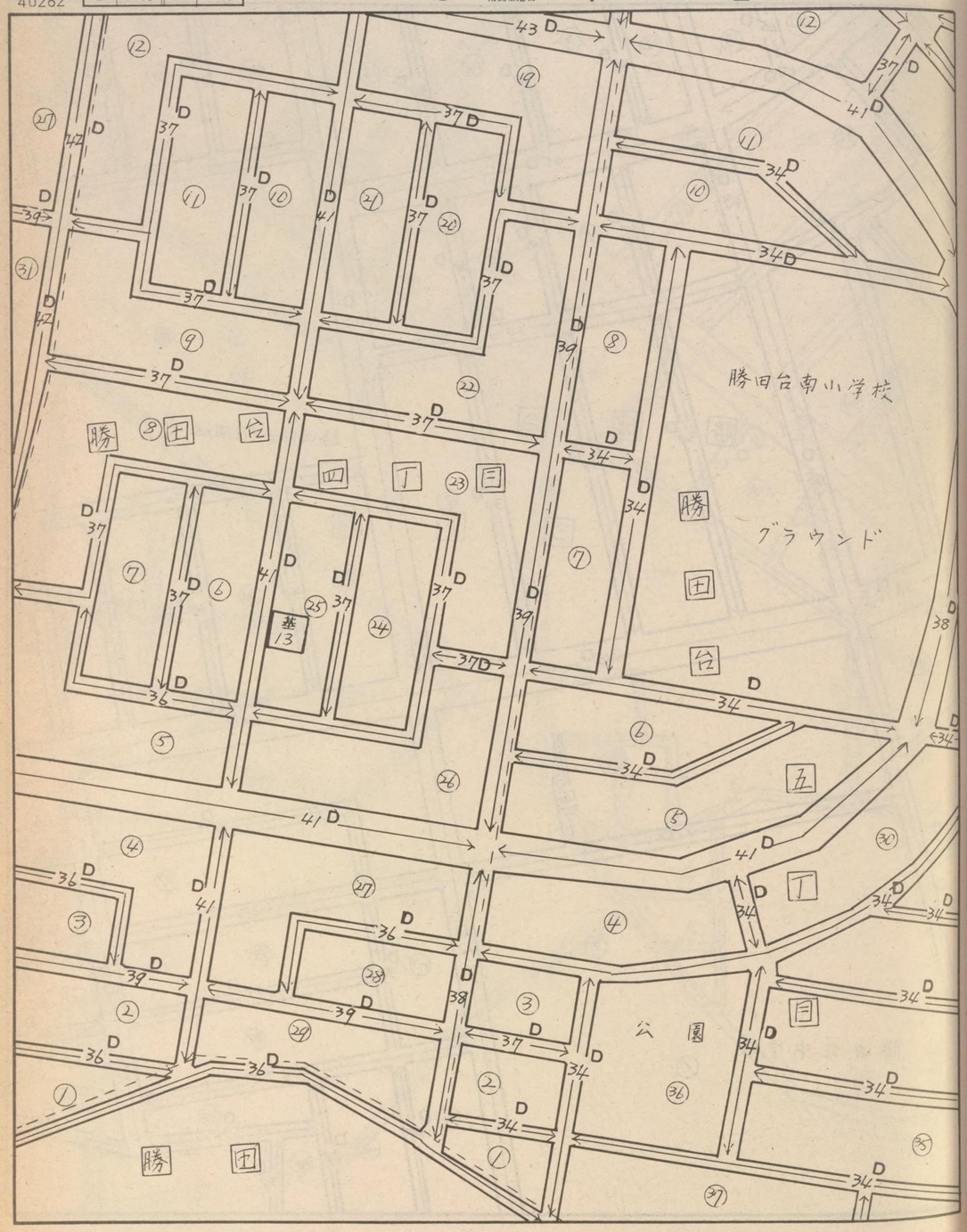


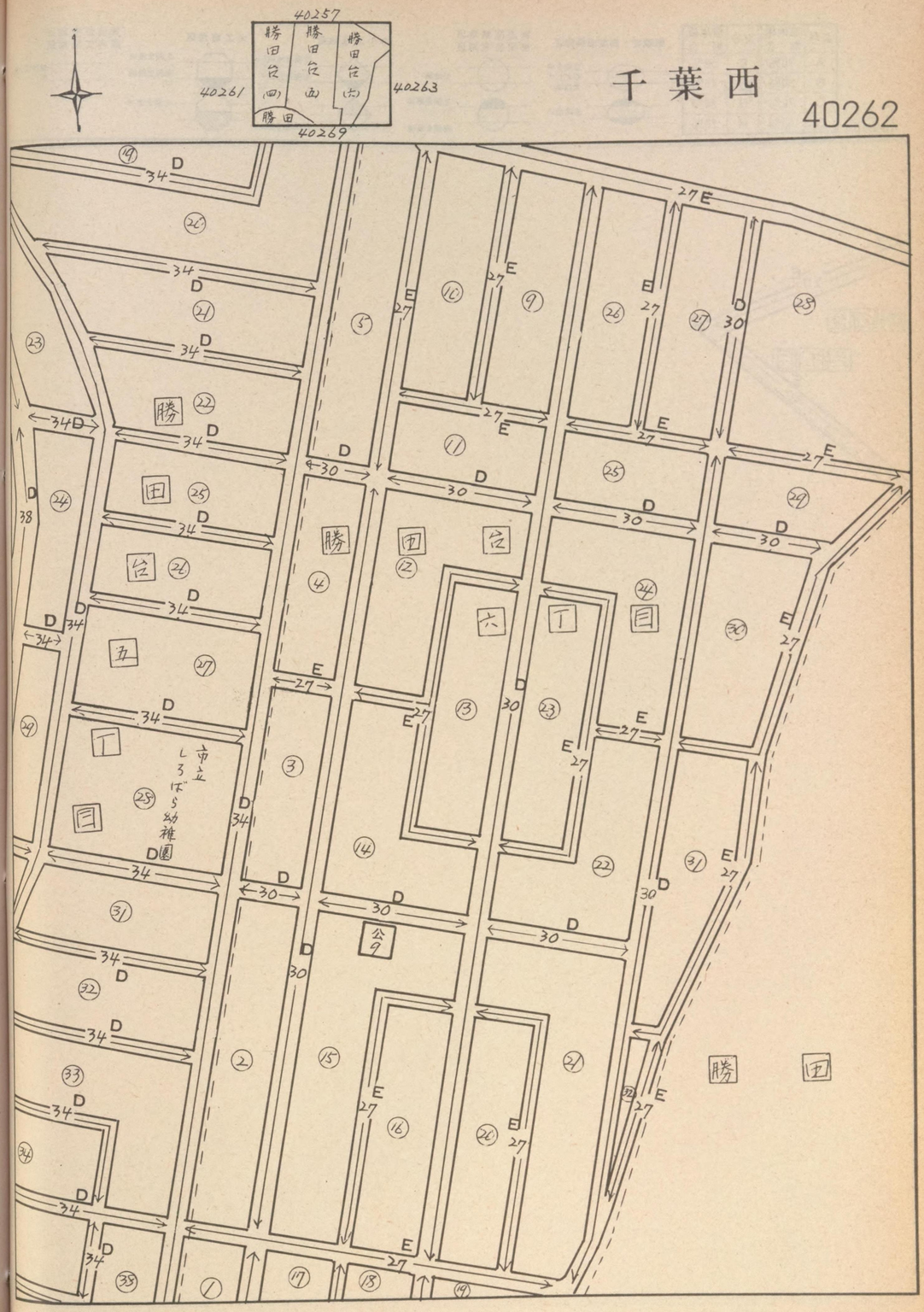

| 記号 | 借地権割合 | 記号 | 借地権割合 |
|---|---|---|---|
| A | 90% | E | 50% |
| B | 80% | F | 40% |
| C | 70% | G | 30% |
| D | 60% | H | 20% |

繁華街・高度商業地区
道路を中心として全地域
道路沿い

普通商業地区
併用住宅地区
全地域
北側道路沿い
南側全地域

中小工場地区
北側全地域
南側道路沿い
南側全地域

大工場地区
北側全地域
南側道路沿い
北側全地域

普通住宅地区
家内工場地区
無印は全地域

40263

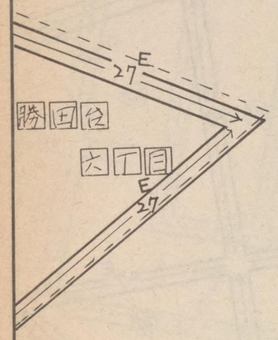

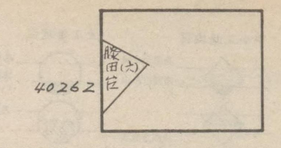


# 千葉西

40263

| 記号 | 借地権割合 | 記号 | 借地権割合 |
|---|---|---|---|
| A | 90% | E | 50% |
| B | 80% | F | 40% |
| C | 70% | G | 30% |
| D | 60% | H | 20% |

繁華街・高度商業地区
道路を中心として全地域
道路沿い

普通商業地区
併用住宅地区
全地域
北側道路沿い
南側全地域

中小工場地区
北側全地域
南側道路沿い
南側全地域

大工場地区
北側全地域
南側道路沿い
北側全地域

普通住宅地区
家内工場地区
無印は全地域

40264

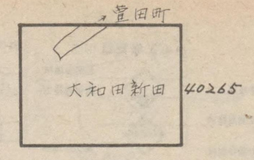


# 千葉西

40264

大和田新田

336
D
32
247-1
358
197

# 千葉西

40265

| 記号 | 借地権割合 | 記号 | 借地権割合 |
|---|---|---|---|
| A | 90% | E | 50% |
| B | 80% | F | 40% |
| C | 70% | G | 30% |
| D | 60% | H | 20% |

繁華街・高度商業地区
道路を中心として全地域
道路沿い

普通商業地区 併用住宅地区
全地域
北側道路沿い
南側全地域

中小工場地区
北側全地域
南側道路沿い
南側全地域

大工場地区
北側全地域
南側道路沿い
北側全地域

普通住宅地区 家内工場地区
無印は全地域

40258 40264 40266 40270

八千代市役所
大和田小学校
豊田町
国道296号線
大和田新田
大和田
時平神社
大和田公会堂
浅間神社

| 記号 | 借地権割合 | 記号 | 借地権割合 |
|---|---|---|---|
| A | 90% | E | 50% |
| B | 80% | F | 40% |
| C | 70% | G | 30% |
| D | 60% | H | 20% |

繁華街・高度商業地区
道路を中心として全地域
道路沿い

普通商業地区
併用住宅地区
全地域
北側道路沿い
南側全地域

中小工場地区
北側全地域
南側道路沿い
南側全地域

大工場地区
北側全地域
南側道路沿い
北側全地域

普通住宅地区
家内工場地区
無印は全地域

40266

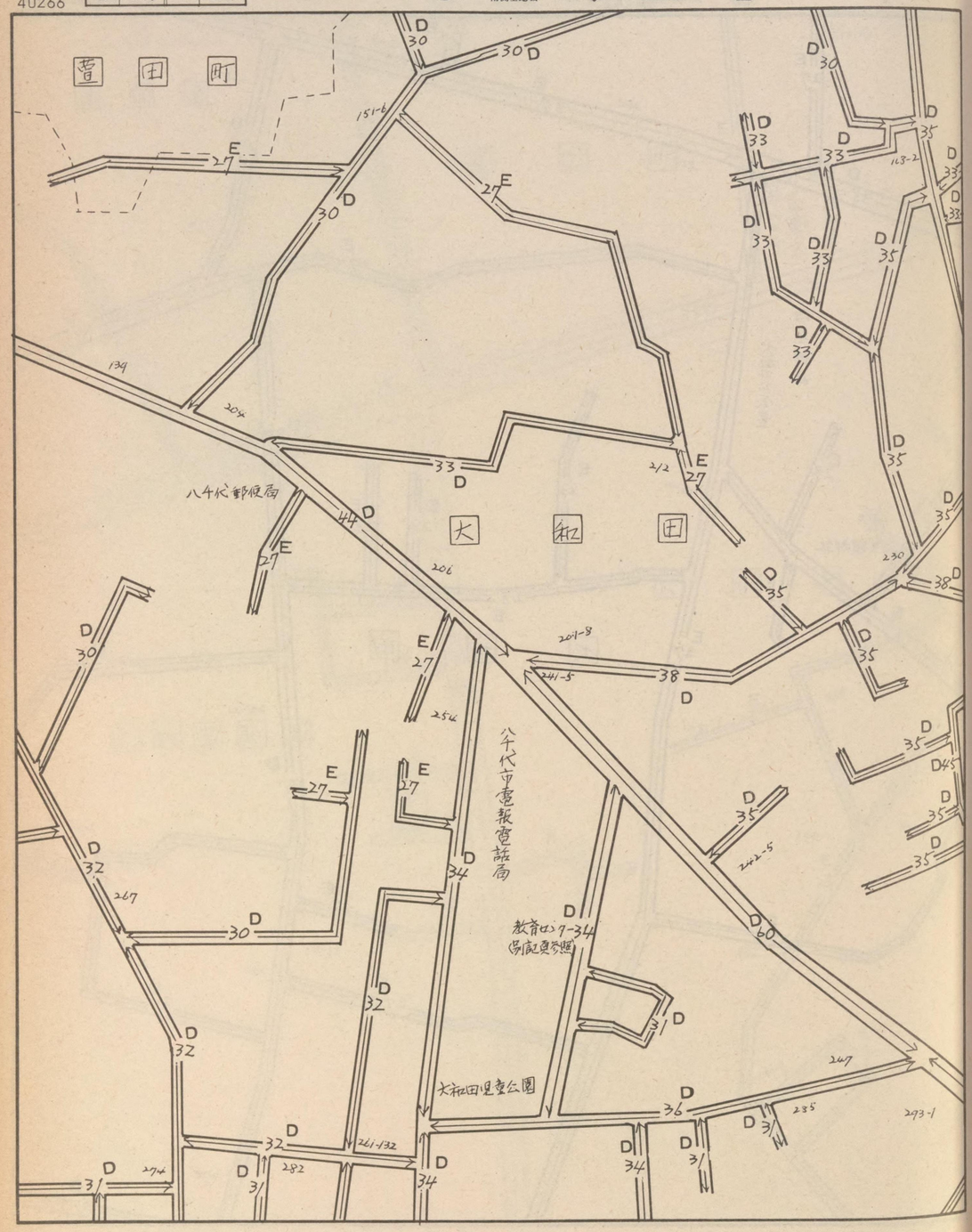


# 千葉西

40266

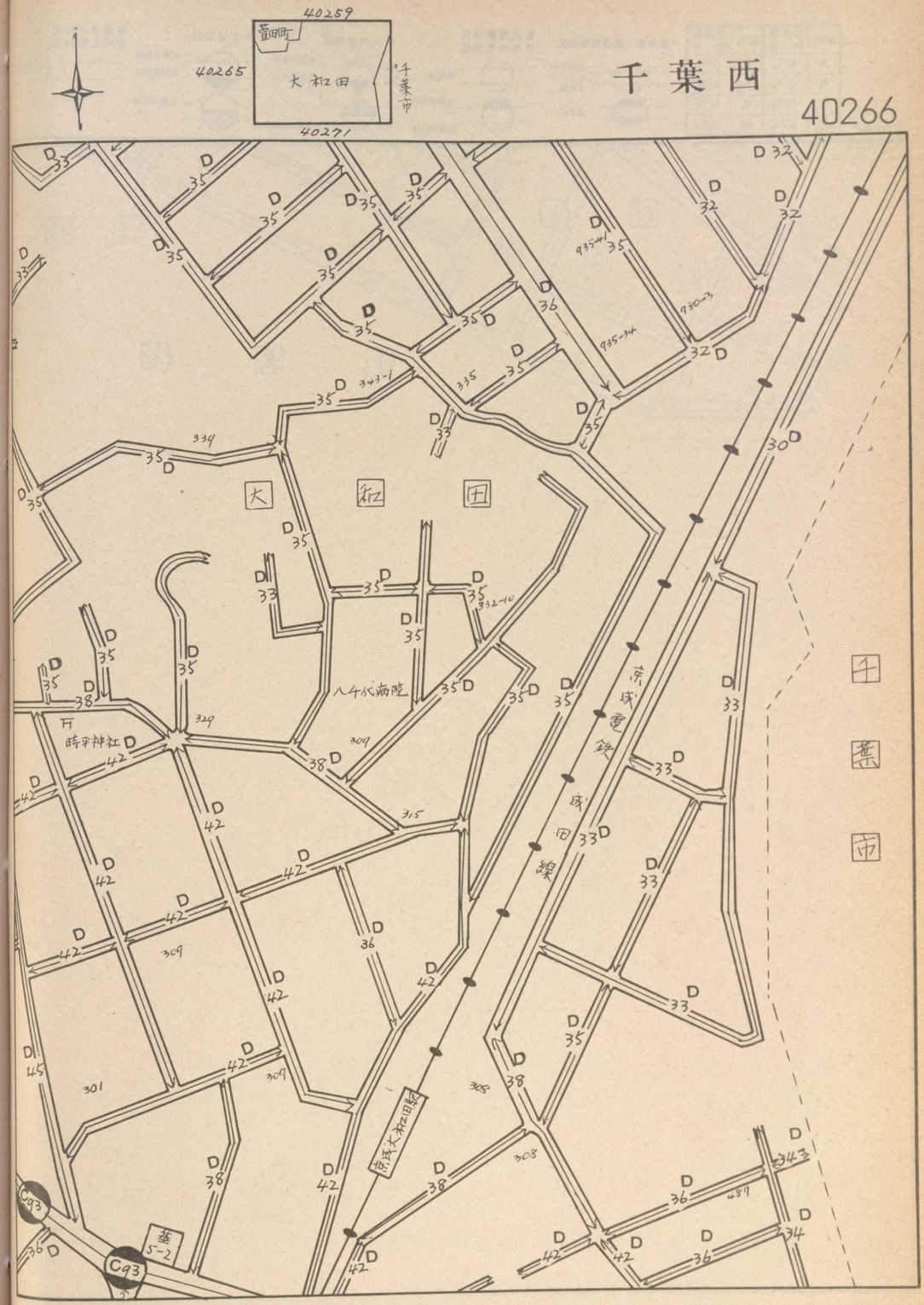

| 記号 | 借地権割合 | 記号 | 借地権割合 |
|---|---|---|---|
| A | 90% | E | 50% |
| B | 80% | F | 40% |
| C | 70% | G | 30% |
| D | 60% | H | 20% |

繁華街・高度商業地区
道路を中心として全地域
道路沿い

普通商業地区
併用住宅地区
全地域
北側道路沿い
南側全地域

中小工場地区
北側全地域
南側道路沿い
南側全地域

大工場地区
北側全地域
南側道路沿い
北側全地域

普通住宅地区
家内工場地区
無印は全地域

40267

村上

千葉市

40260

村上

勝田

千葉市

40268

# 千葉西

40267

村上

勝田

E 25

E 23

E 27

40268

| 記号 | 借地権割合 | 記号 | 借地権割合 |
|---|---|---|---|
| A | 90% | E | 50% |
| B | 80% | F | 40% |
| C | 70% | G | 30% |
| D | 60% | H | 20% |

繁華街・高度商業地区
道路を中心として全地域
道路沿い

普通商業地区
併用住宅地区
全地域
北側道路沿い
南側全地域

中小工場地区
北側全地域
南側道路沿い
南側全地域

大工場地区
北側全地域
南側道路沿い
北側全地域

普通住宅地区
家内工場地区
無印は全地域

40261
勝田台3
千葉市

# 千葉西

40268

勝田台三丁目

41 42 39 D 44

千葉市

40269

| 記号 | 借地権割合 | 記号 | 借地権割合 |
|---|---|---|---|
| A | 90% | E | 50% |
| B | 80% | F | 40% |
| C | 70% | G | 30% |
| D | 60% | H | 20% |

繁華街・高度商業地区
道路を中心として全地域
道路沿い

普通商業地区
併用住宅地区
全地域
北側道路沿い
南側全地域

中小工場地区
北側全地域
南側道路沿い
南側全地域

大工場地区
北側全地域
南側道路沿い
北側全地域

普通住宅地区
家内工場地区
無印は全地域

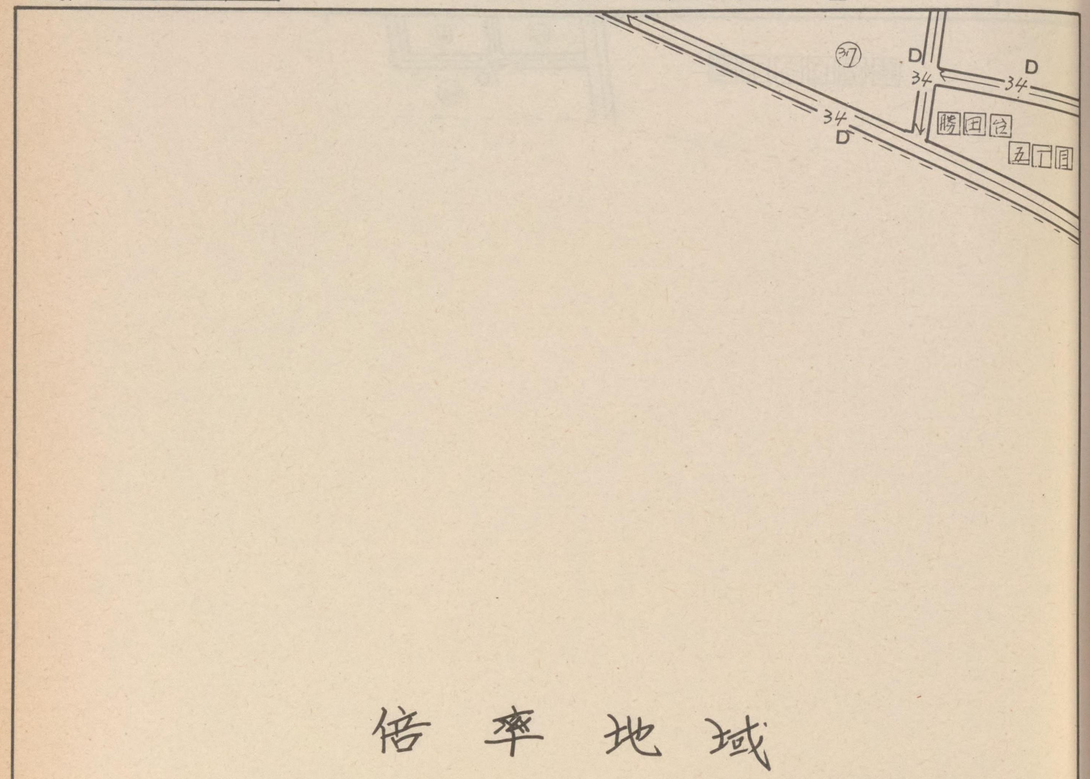


倍率地域

40262

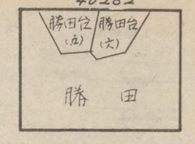


千葉西

40269

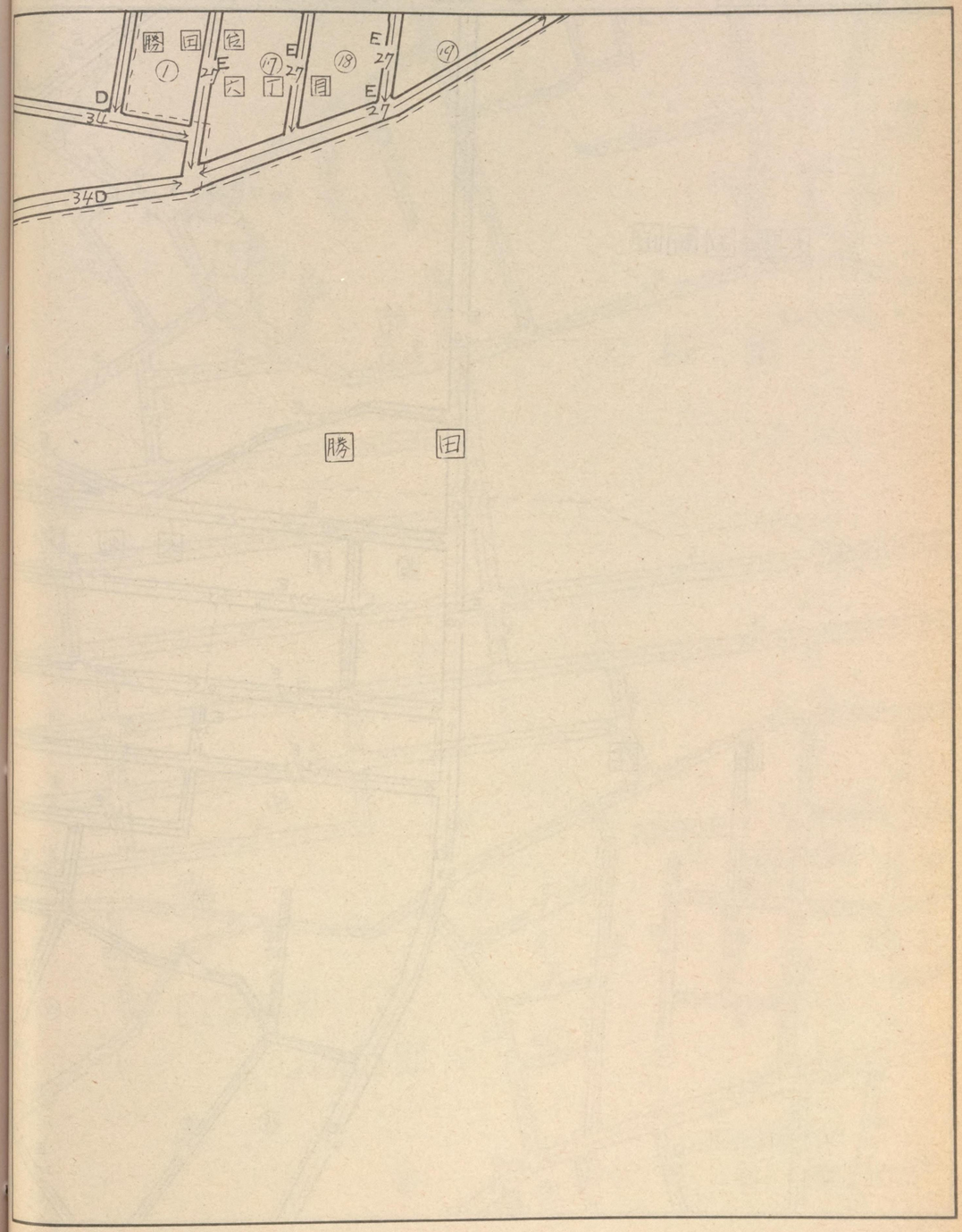

| 記号 | 借地権割合 | 記号 | 借地権割合 |
|---|---|---|---|
| A | 90% | E | 50% |
| B | 80% | F | 40% |
| C | 70% | G | 30% |
| D | 60% | H | 20% |

繁華街・高度商業地区
道路を中心として全地域
道路沿い

普通商業地区
併用住宅地区
全地域
北側道路沿い
南側全地域

中小工場地区
北側全地域
南側道路沿い
南側全地域

大工場地区
北側全地域
南側道路沿い
北側全地域

普通住宅地区
家内工場地区
無印は全地域

40270

大和田新田

和田化学工業
八千代工場

高津

大和田

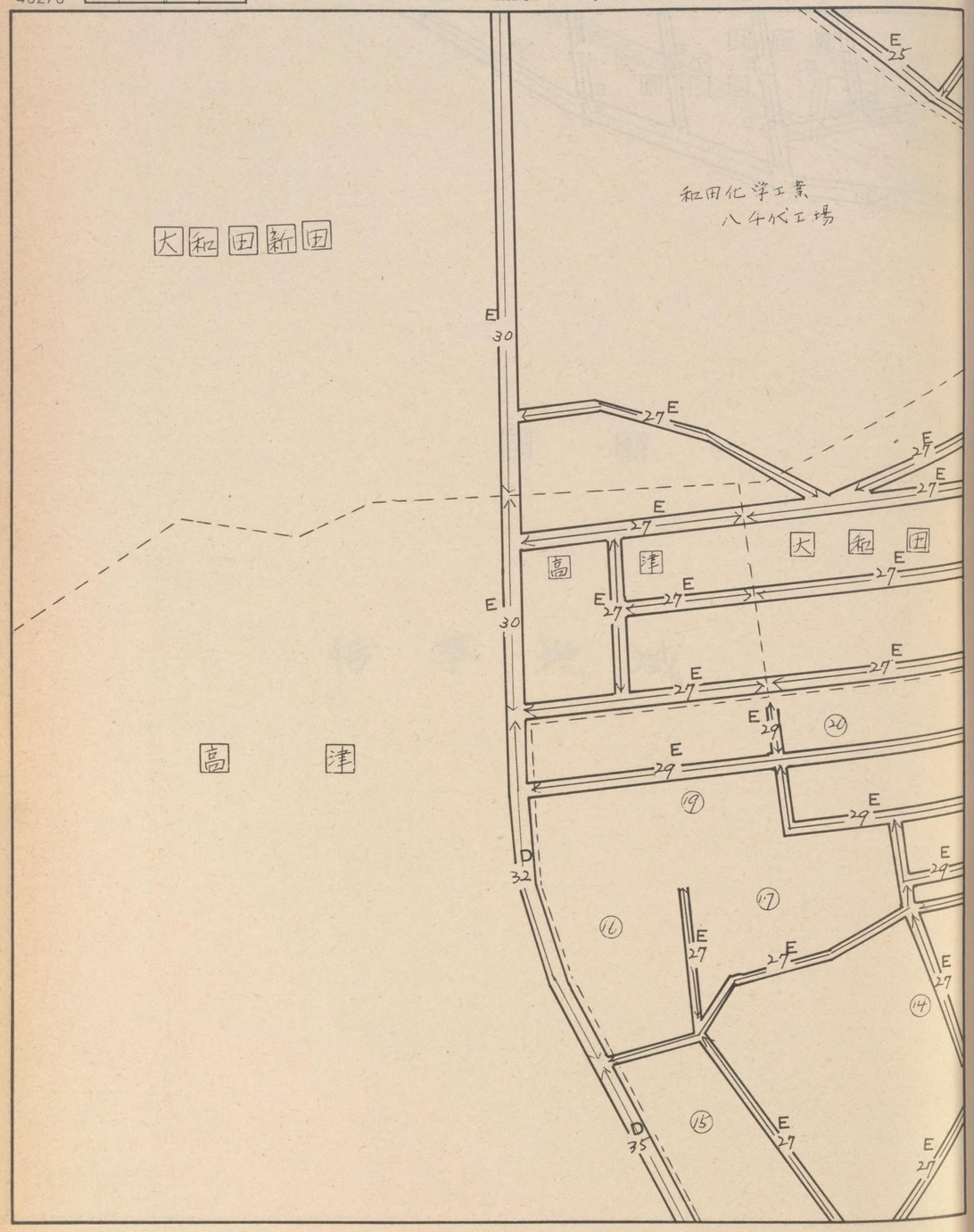


40265
大和田新田
大和田
高津
八千代台北17丁目
(16)
(15)
40271
40273

# 千葉西

40270

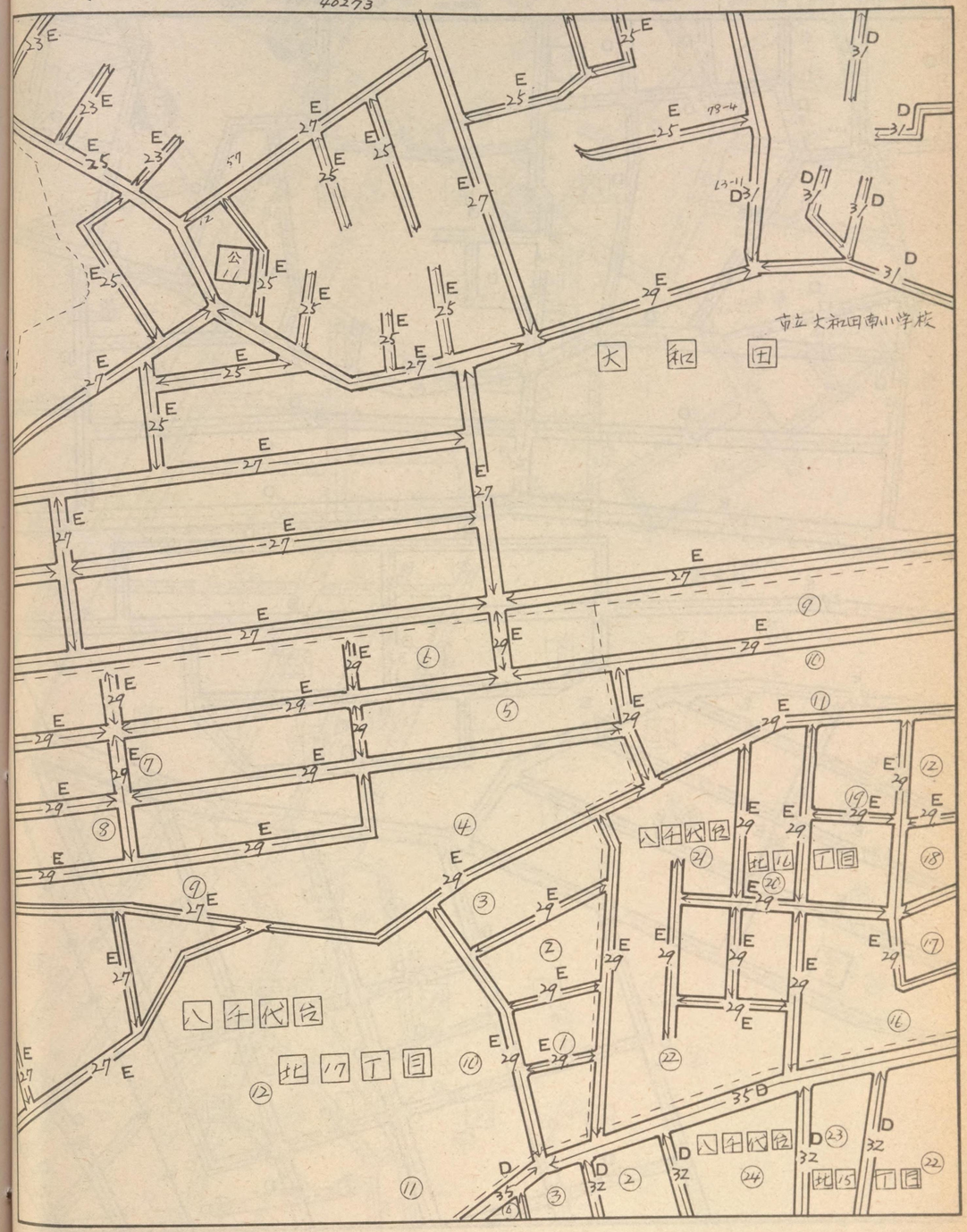

| 記号 | 借地権割合 | 記号 | 借地権割合 |
|---|---|---|---|
| A | 90% | E | 50% |
| B | 80% | F | 40% |
| C | 70% | G | 30% |
| D | 60% | H | 20% |

繁華街・高度商業地区
道路を中心として全地域
道路沿い

普通商業地区
併用住宅地区
全地域
北側道路沿い
南側全地域

中小工場地区
北側全地域
南側道路沿い
南側全地域

大工場地区
北側全地域
南側道路沿い
北側全地域

普通住宅地区
家内工場地区
無印は全地域

40271

大和田南小学校
大和田保育園
公園
東洋バス車庫

40266
40270
40274

# 千葉西

40271

千葉市

40272

| 記号 | 借地権割合 | 記号 | 借地権割合 |
|---|---|---|---|
| A | 90% | E | 50% |
| B | 80% | F | 40% |
| C | 70% | G | 30% |
| D | 60% | H | 20% |

繁華街・高度商業地区
道路を中心として全地域
道路沿い

普通商業地区
併用住宅地区
全地域
北側道路沿い
南側全地域

中小工場地区
北側全地域
南側道路沿い
南側全地域

大工場地区
北側全地域
南側道路沿い
北側全地域

普通住宅地区
家内工場地区
無印は全地域

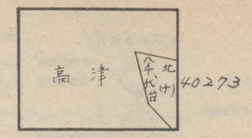


# 千葉西 40272

倍

率

高

津

地

域

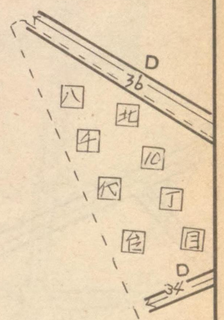

| 記号 | 借地権割合 | 記号 | 借地権割合 |
|---|---|---|---|
| A | 90% | E | 50% |
| B | 80% | F | 40% |
| C | 70% | G | 30% |
| D | 60% | H | 20% |

繁華街・高度商業地区
道路を中心として全地域
道路沿い

普通商業地区
併用住宅地区
全地域
北側道路沿い
南側全地域

中小工場地区
北側全地域
南側道路沿い
南側全地域

大工場地区
北側全地域
南側道路沿い
北側全地域

普通住宅地区
家内工場地区
無印は全地域

40273

# 千葉西

40274

| 記号 | 借地権割合 | 記号 | 借地権割合 |
|---|---|---|---|
| A | 90% | E | 50% |
| B | 80% | F | 40% |
| C | 70% | G | 30% |
| D | 60% | H | 20% |

繁華街・高度商業地区
道路を中心として全地域
道路沿い

普通商業地区
併用住宅地区
全地域
北側道路沿い
南側全地域

中小工場地区
北側全地域
南側道路沿い
南側全地域

大工場地区
北側全地域
南側道路沿い
北側全地域

普通住宅地区
家内工場地区
無印は全地域

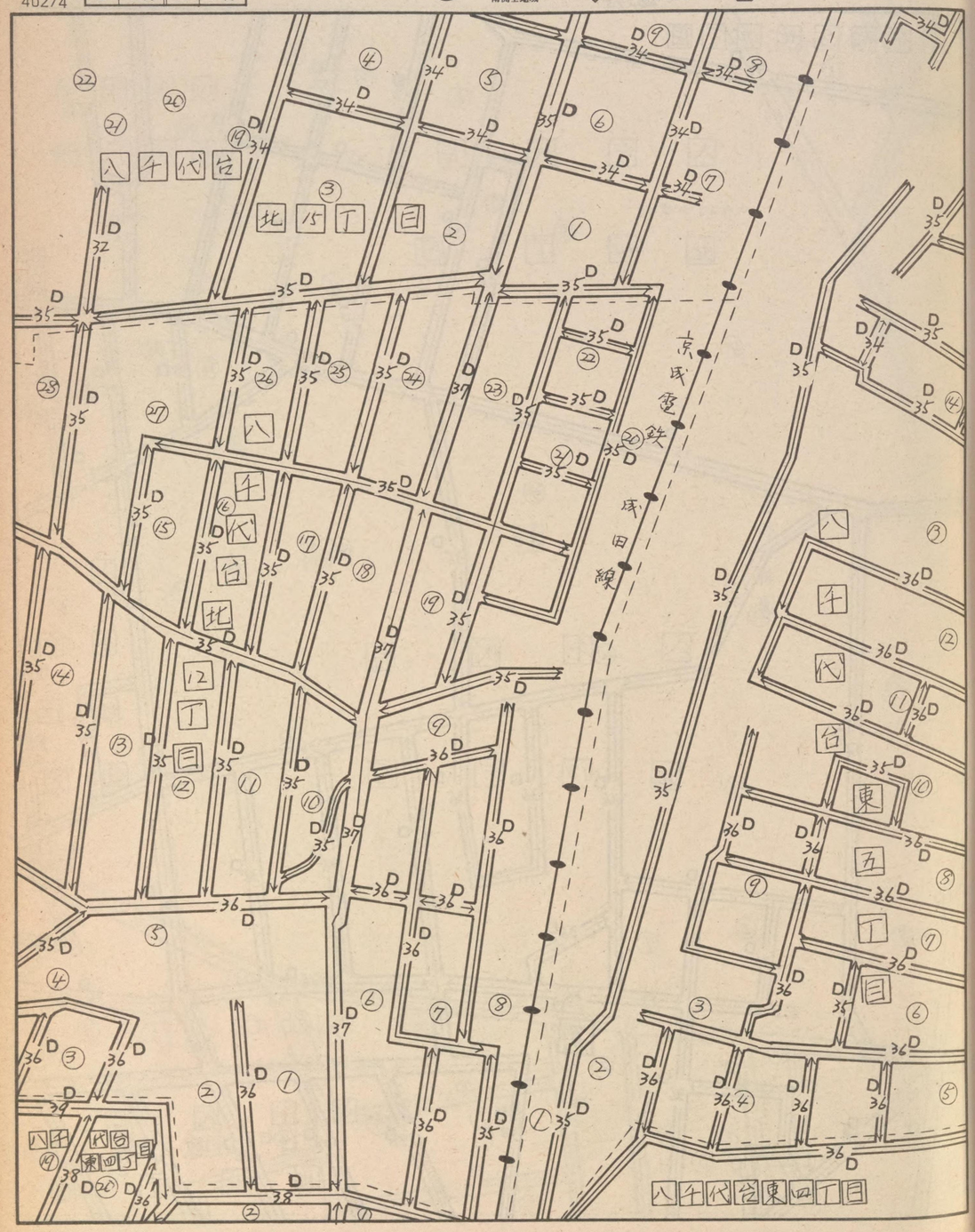


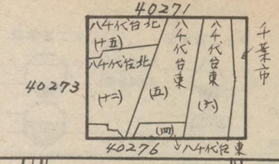


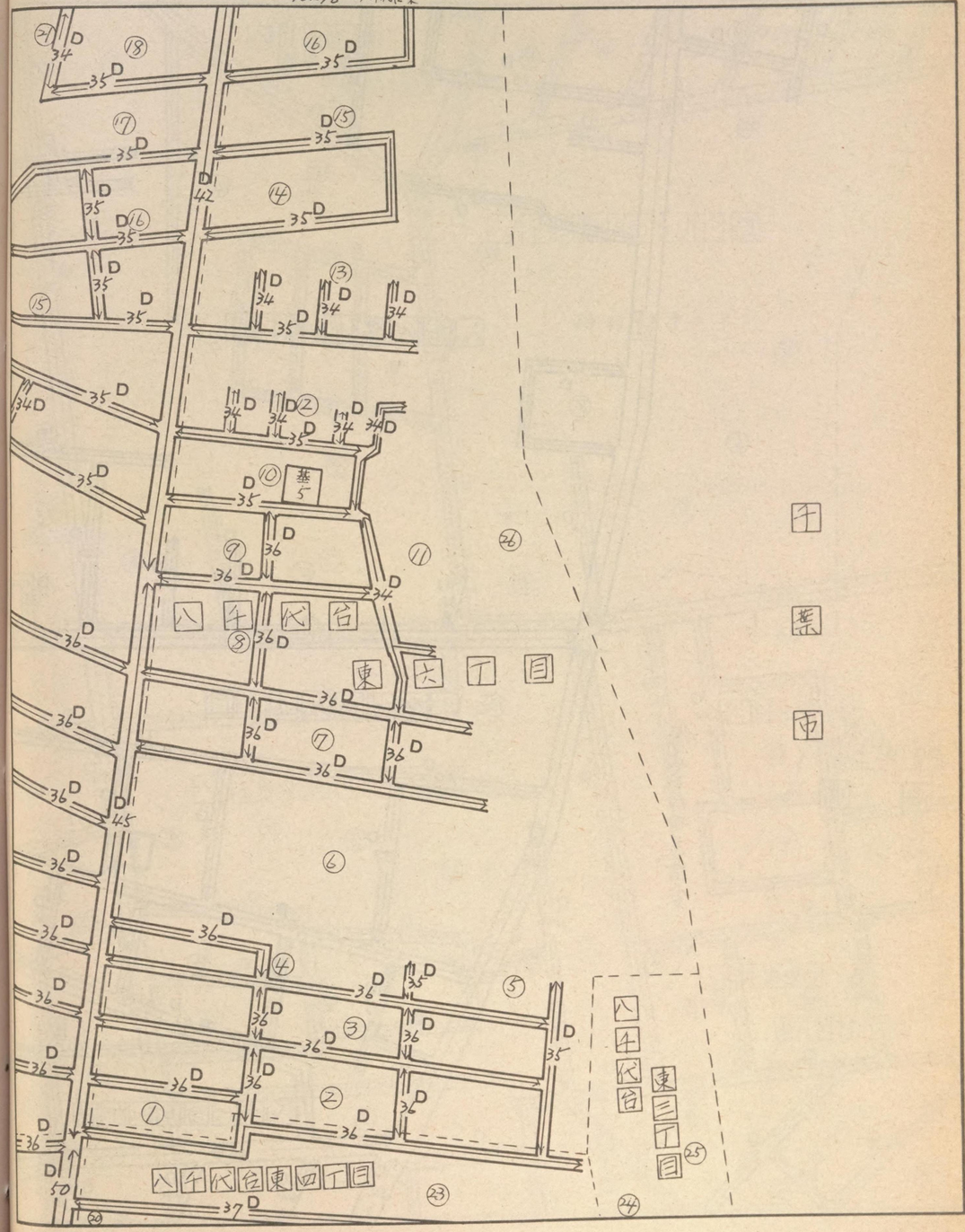

| 記号 | 借地権割合 | 記号 | 借地権割合 |
|---|---|---|---|
| A | 90% | E | 50% |
| B | 80% | F | 40% |
| C | 70% | G | 30% |
| D | 60% | H | 20% |

繁華街・高度商業地区
道路を中心として全地域
道路沿い

普通商業地区
併用住宅地区
全地域
北側道路沿い
南側全地域

中小工場地区
北側全地域
南側道路沿い
南側全地域

大工場地区
北側全地域
南側道路沿い
北側全地域

普通住宅地区
家内工場地区
無印は全地域

40275

八千代台北十丁目

八千代台北九丁目

八千代台北七丁目

八千代台北六丁目

八千代台北八丁目

八千代台北五丁目

八千代台北四丁目

八千代台北三丁目

八千代台北二丁目

八千代台北一丁目

八千代台北十一丁目

八千代台北八丁目

八千代台北七丁目

八千代台北六丁目

八千代台北五丁目

八千代台北四丁目

八千代台北三丁目

八千代台北二丁目

八千代台北一丁目

八千代台

高津

八千代台防衛庁宿舎

野村証券グランド

わかば幼稚園

基3

40273

40276

40277

# 千葉西

40275

# 千葉西

40276

| 記号 | 借地権割合 | 記号 | 借地権割合 |
|---|---|---|---|
| A | 90% | E | 50% |
| B | 80% | F | 40% |
| C | 70% | G | 30% |
| D | 60% | H | 20% |

繁華街・高度商業地区
道路を中心として全地域
道路沿い

普通商業地区
併用住宅地区
全地域
北側道路沿い
南側全地域

中小工場地区
北側全地域
南側道路沿い
南側全地域

大工場地区
北側全地域
南側道路沿い
北側全地域

普通住宅地区
家内工場地区
無印は全地域

40274
40275
40278

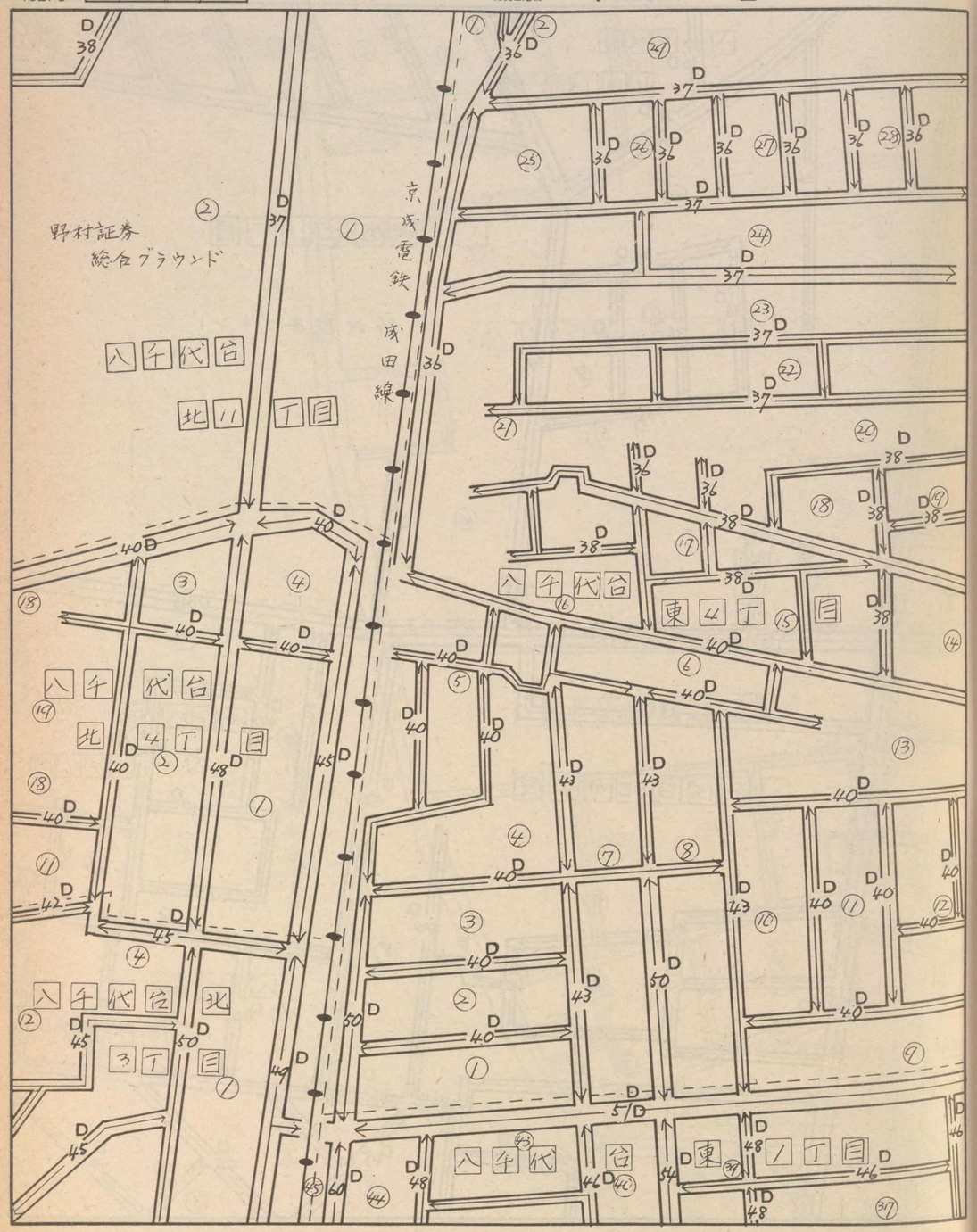

| 記号 | 借地権割合 | 記号 | 借地権割合 |
|---|---|---|---|
| A | 90% | E | 50% |
| B | 80% | F | 40% |
| C | 70% | G | 30% |
| D | 60% | H | 20% |

繁華街・高度商業地区
道路を中心として全地域
道路沿い

普通商業地区
併用住宅地区
全地域
北側道路沿い
南側全地域

中小工場地区
北側全地域
南側道路沿い
南側全地域

大工場地区
北側全地域
南側道路沿い
北側全地域

普通住宅地区
家内工場地区
無印は全地域

40277

八千代台北七丁目
八千代台北五丁目
八千代台西七丁目
高津
佐倉
地域
習志野市

40275
40278
40279

# 千葉西

40277

八千代台
北三丁目
八千代台第一公園
北五丁目
八千代台北六丁目
八千代台北一丁目
八千代台西一丁目
八千代台小学校
千葉銀行八千代台支店
八千代台西二丁目
八千代台中央病院

40278

| 記号 | 借地権割合 | 記号 | 借地権割合 |
|---|---|---|---|
| A | 90% | E | 50% |
| B | 80% | F | 40% |
| C | 70% | G | 30% |
| D | 60% | H | 20% |

繁華街・高度商業地区
道路を中心として全地域
道路沿い

普通商業地区
併用住宅地区
全地域
北側道路沿い
南側全地域

中小工場地区
北側全地域
南側道路沿い
南側全地域

大工場地区
北側全地域
南側道路沿い
北側全地域

普通住宅地区
家内工場地区
無印は全地域

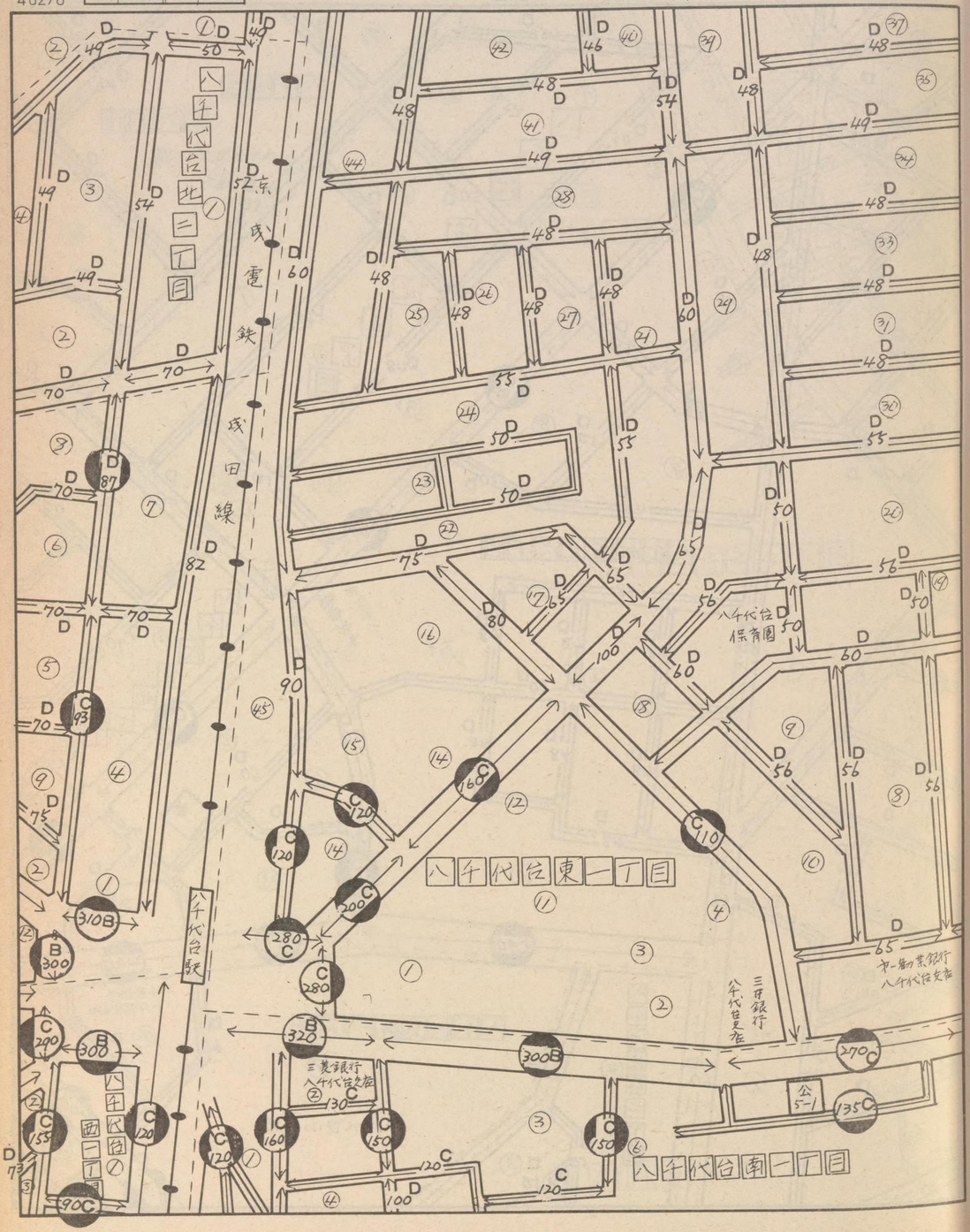


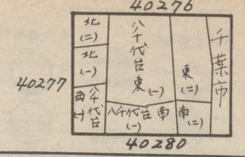


# 千葉西

40278

| 記号 | 借地権割合 | 記号 | 借地権割合 |
|---|---|---|---|
| A | 90% | E | 50% |
| B | 80% | F | 40% |
| C | 70% | G | 30% |
| D | 60% | H | 20% |

繁華街・高度商業地区
道路を中心として全地域
道路沿い

普通商業地区
併用住宅地区
全地域
北側道路沿い
南側全地域

中小工場地区
北側全地域
南側道路沿い
南側全地域

大工場地区
北側全地域
南側道路沿い
北側全地域

普通住宅地区
家内工場地区
無印は全地域

40279

習志野市

八千代台西七丁目

八千代台

40277 40280 40281

習志野市 八千代台西(一)(二)(三)(四)(五)

# 千葉西

40279

八千代台小学校

日本住宅公団

公園 八千代台団地

県道幕張八千代線

八千代台幼稚園

# 千葉西

40280

| 記号 | 借地権割合 | 記号 | 借地権割合 |
|---|---|---|---|
| A | 90% | E | 50% |
| B | 80% | F | 40% |
| C | 70% | G | 30% |
| D | 60% | H | 20% |

繁華街・高度商業地区
道路を中心として全地域
道路沿い

普通商業地区
併用住宅地区
全地域
北側道路沿い
南側全地域

中小工場地区
北側全地域
南側道路沿い
南側全地域

大工場地区
北側全地域
南側道路沿い
北側全地域

普通住宅地区
家内工場地区
無印は全地域

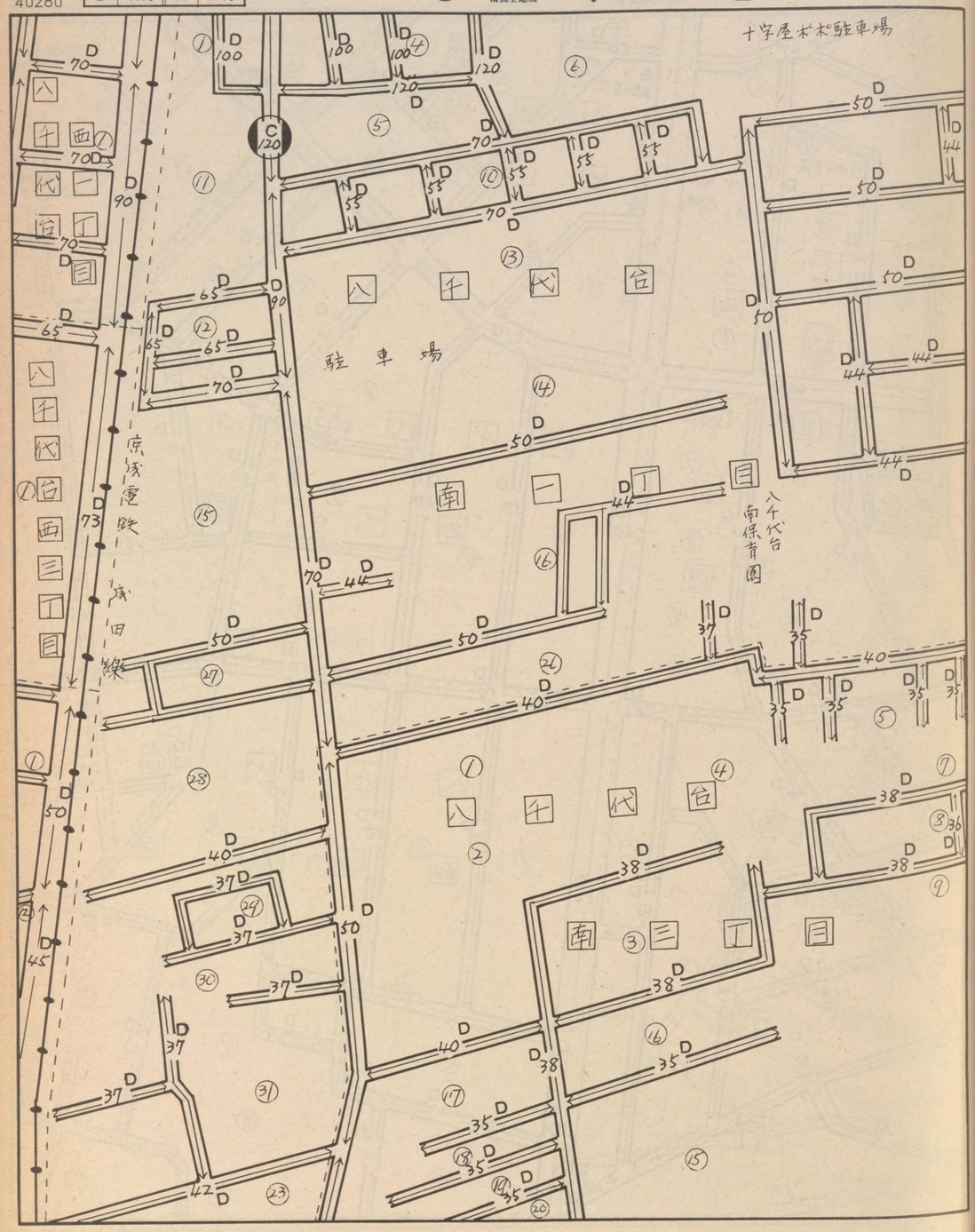


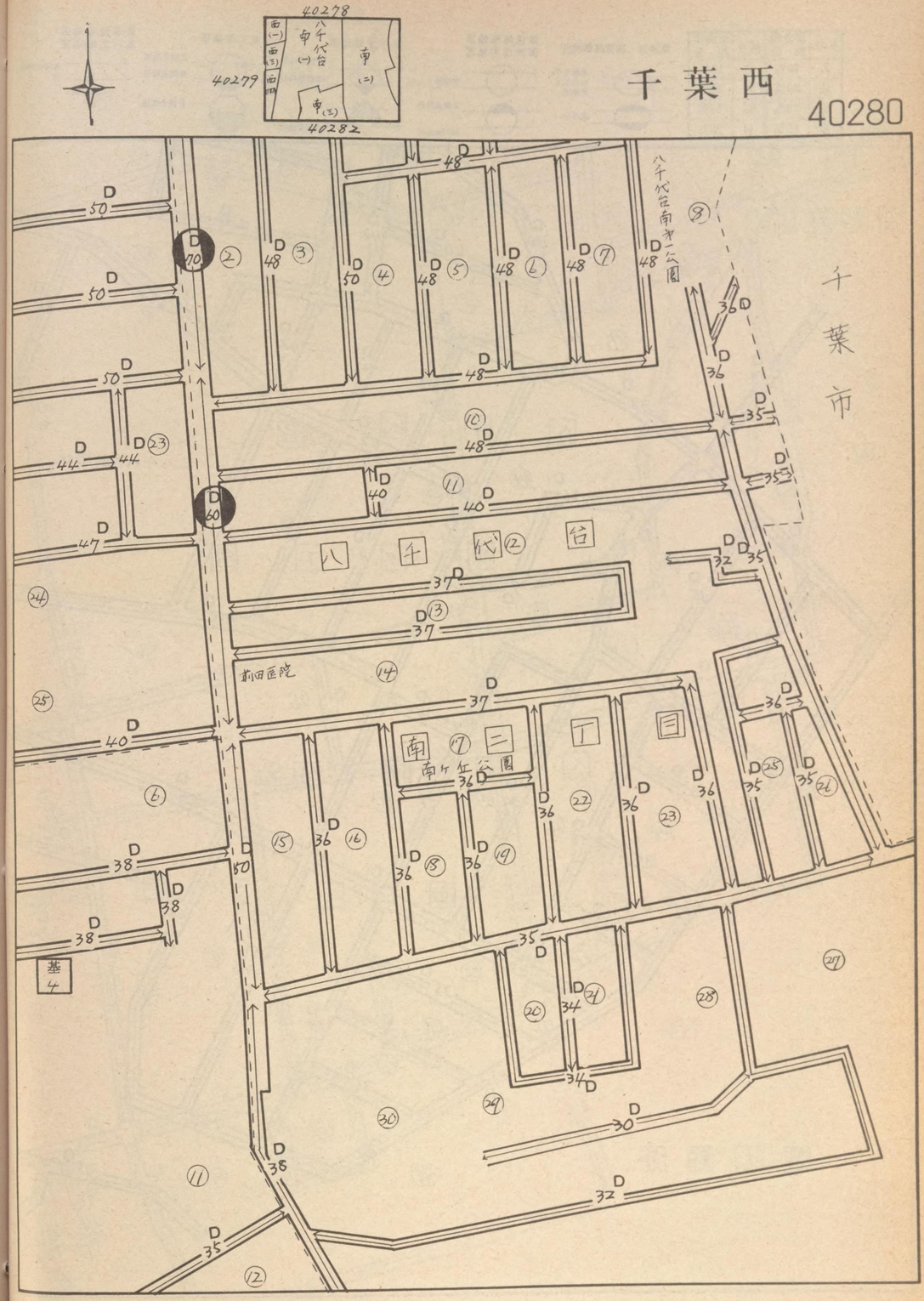

| 記号 | 借地権割合 | 記号 | 借地権割合 |
|---|---|---|---|
| A | 90% | E | 50% |
| B | 80% | F | 40% |
| C | 70% | G | 30% |
| D | 60% | H | 20% |

繁華街・高度商業地区
道路を中心として全地域
道路沿い

普通商業地区
併用住宅地区
全地域
北側道路沿い
南側全地域

中小工場地区
北側全地域
南側道路沿い
南側全地域

大工場地区
北側全地域
南側道路沿い
北側全地域

普通住宅地区
家内工場地区
無印は全地域

40281

習志野市

八千代台西団地

習志野市

40279 八千代台西 40282

# 千葉西

40281

日蓮宗神社

| 記号 | 借地権割合 | 記号 | 借地権割合 |
|---|---|---|---|
| A | 90% | E | 50% |
| B | 80% | F | 40% |
| C | 70% | G | 30% |
| D | 60% | H | 20% |

繁華街・高度商業地区
道路を中心として全地域
道路沿い

普通商業地区
併用住宅地区
全地域
北側道路沿い
南側全地域

中小工場地区
北側全地域
南側道路沿い
南側全地域

大工場地区
北側全地域
南側道路沿い
北側全地域

普通住宅地区
家内工場地区
無印は全地域

40282

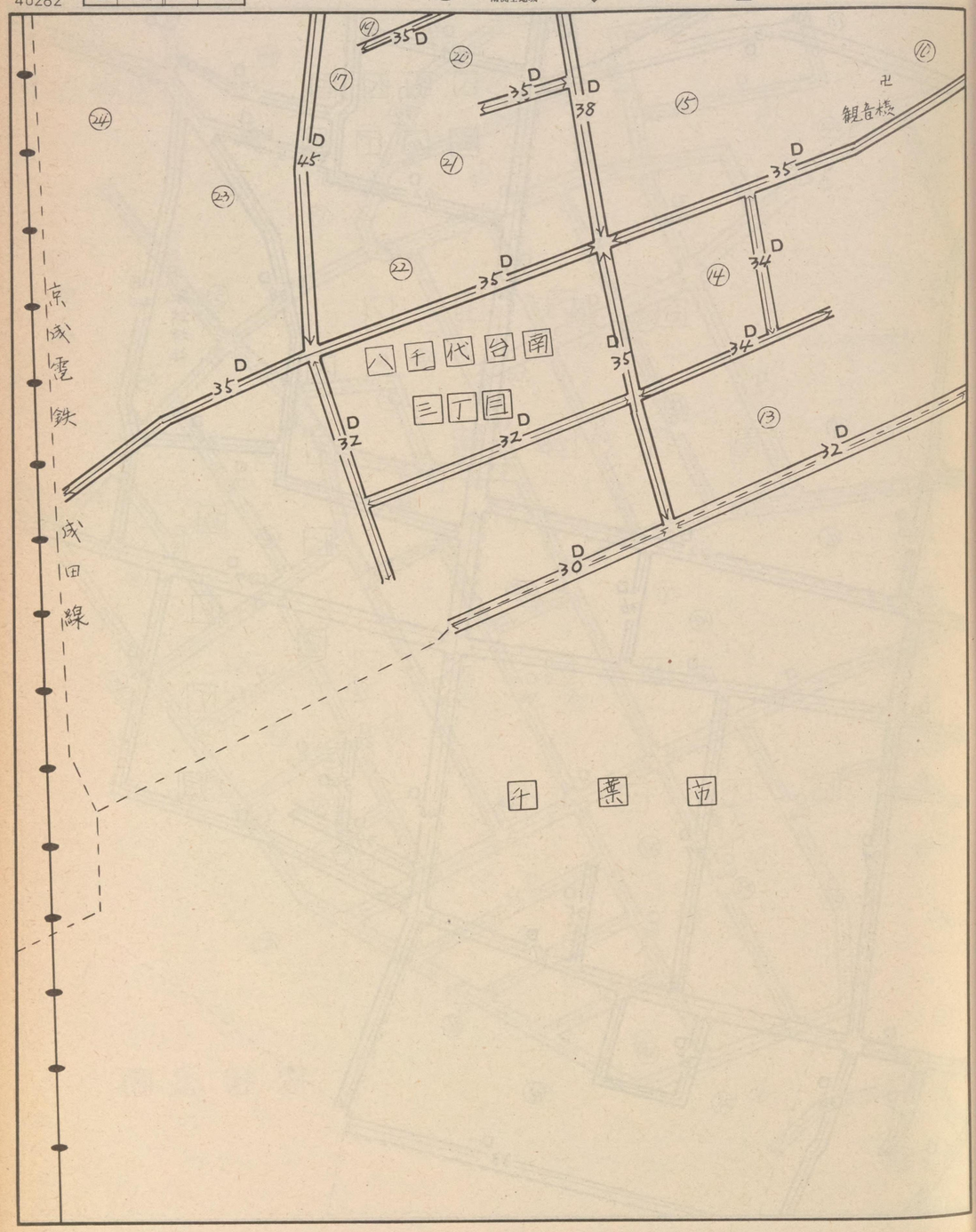

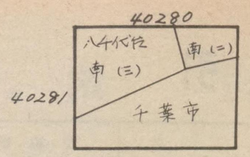


# 千葉西

40282

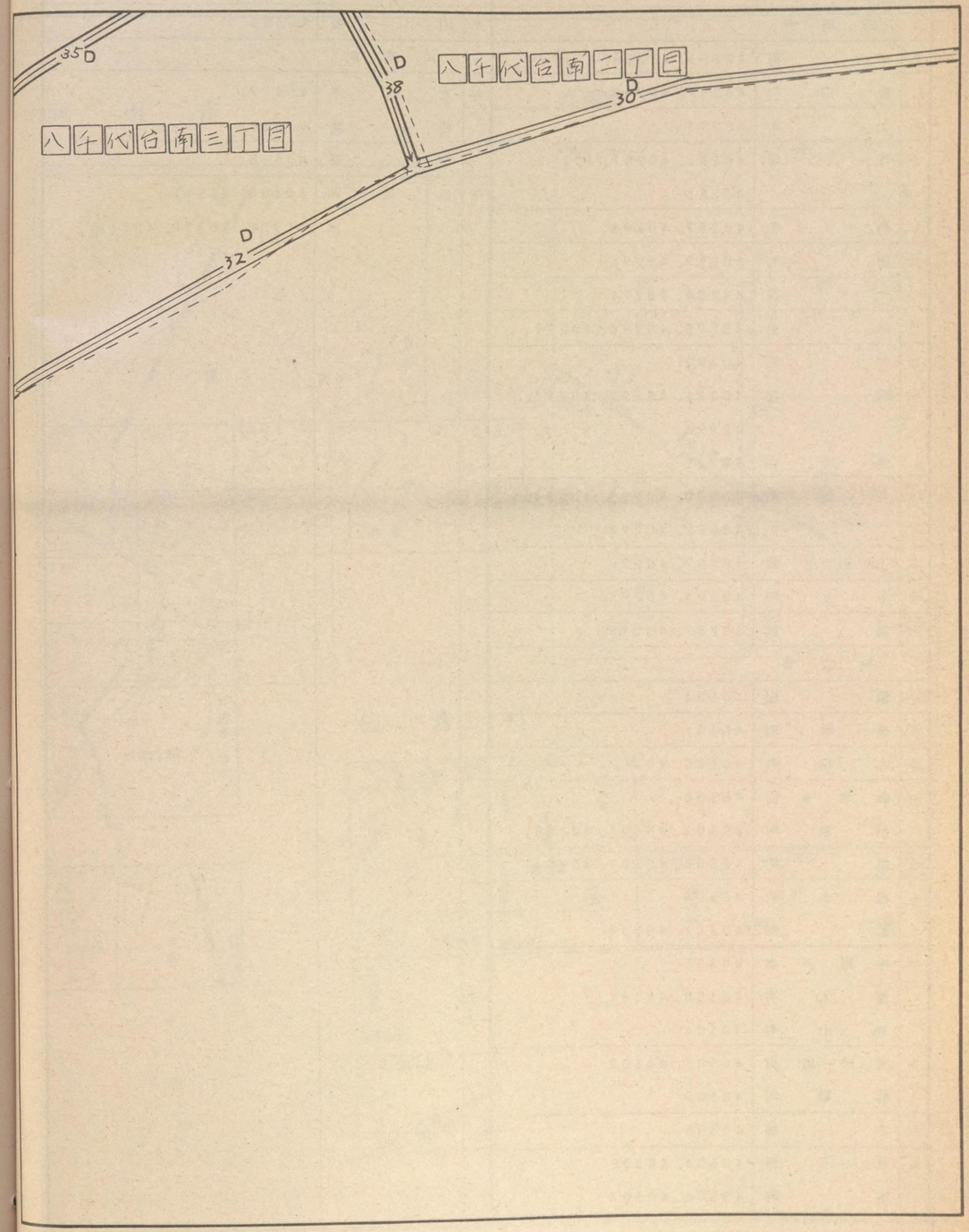

# 町丁名索引

成田税務署

| 町丁名 | | 路線価図ページ |
|---|---|---|
| | 成田市 | |
| あ | 東町 | 40293、40296、40297 |
| い | 飯田町 | 40289、40290 |
| か | 上町 | 40293 |
| さ | 幸町 | 40286、40287、40292、40293 |
| し | 新町 | 40287、40293 |
| た | 田町 | 40292、40296 |
| つ | 土屋 | 40284、40291 |
| て | 寺台 | 40295、40296、40299 |
| な | 仲町 | 40292 |
| | 成田 | 40291、40292、40293、40296 |
| | 南平台 | 40289 |
| は | 花崎町 | 40288、40293、40294、40297、40298 |
| ふ | 不動ケ岡 | 40289、40290 |
| ほ | 本町 | 40292、40293 |
| ま | 馬橋 | 40287、40288 |
| | 佐倉市 | |
| い | 飯田 | 40304 |
| う | 裏新町 | 40301 |
| お | 大蛇町 | 40306、40307 |
| か | 海隣寺町 | 40300 |
| | 鏑木町 | 40302、40303、40305 |
| さ | 栄町 | 40300、40301、40304 |
| し | 樹木町 | 40306 |
| | 新町 | 40301、40304 |
| な | 中尾余町 | 40305 |
| | 並木町 | 40300、40301 |
| | 鍋山町 | 40304 |
| み | 宮小路町 | 40301、40302 |
| | 弥勒町 | 40305 |
| む | 六崎 | 40303 |
| も | 最上町 | 40304、40305 |
| | 本町 | 40306、40307 |

| 町丁名 | | 路線価図ページ |
|---|---|---|
| や | 山崎 | 40300 |
| | 八街町 | |
| お | 大木 | 40312 |
| | 沖渡 | 40308 |
| ひ | 文違 | 40308 |
| や | 八街に | 40308、40311 |
| | 〃 は | 40308、40309、40310 |



# 索引図 成田

## 成田市

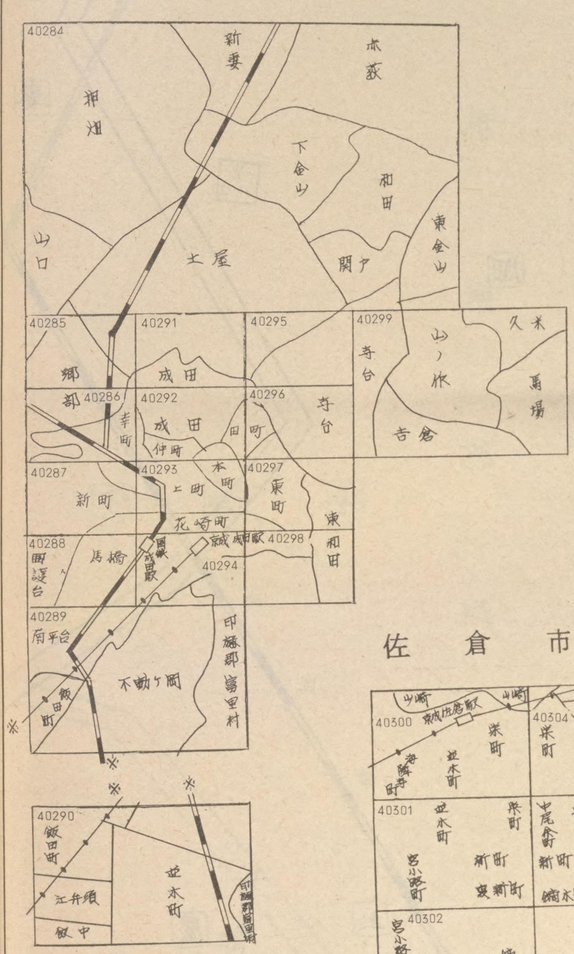


## 八街町

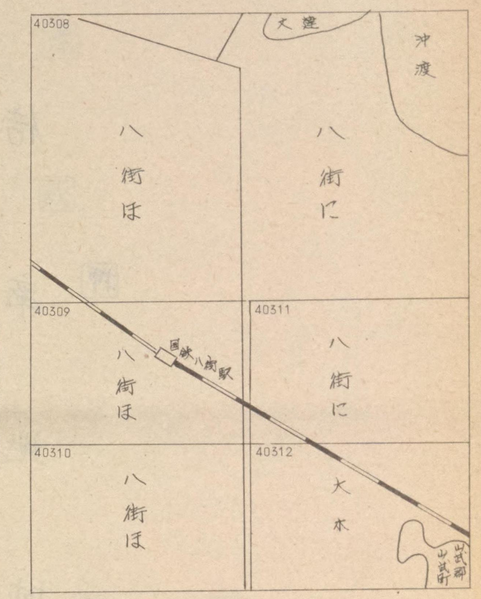


## 佐倉市

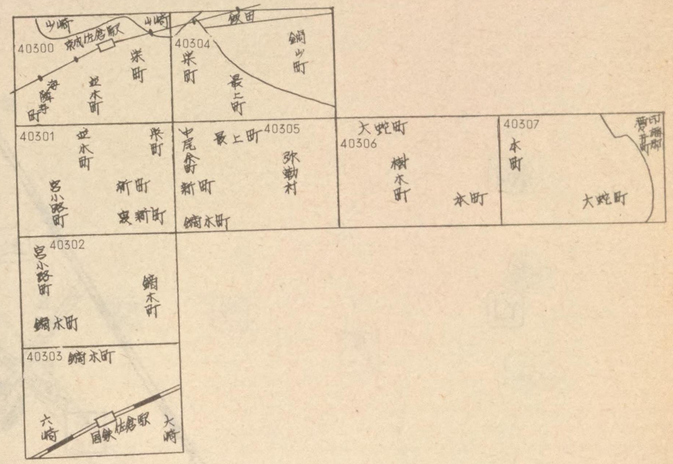

| 記号 | 借地権割合 | 記号 | 借地権割合 |
|---|---|---|---|
| A | 90% | E | 50% |
| B | 80% | F | 40% |
| C | 70% | G | 30% |
| D | 60% | H | 20% |

繁華街・高度商業地区
道路を中心として全地域
道路沿い

普通商業地区
併用住宅地区
全地域
北側道路沿い
南側全地域

中小工場地区
北側全地域
南側道路沿い
南側全地域

大工場地区
北側全地域
南側道路沿い
北側全地域

普通住宅地区
室内工場地区
施田は全地域

40284

# 成田 40284

40285 40291 40295 其他 40299

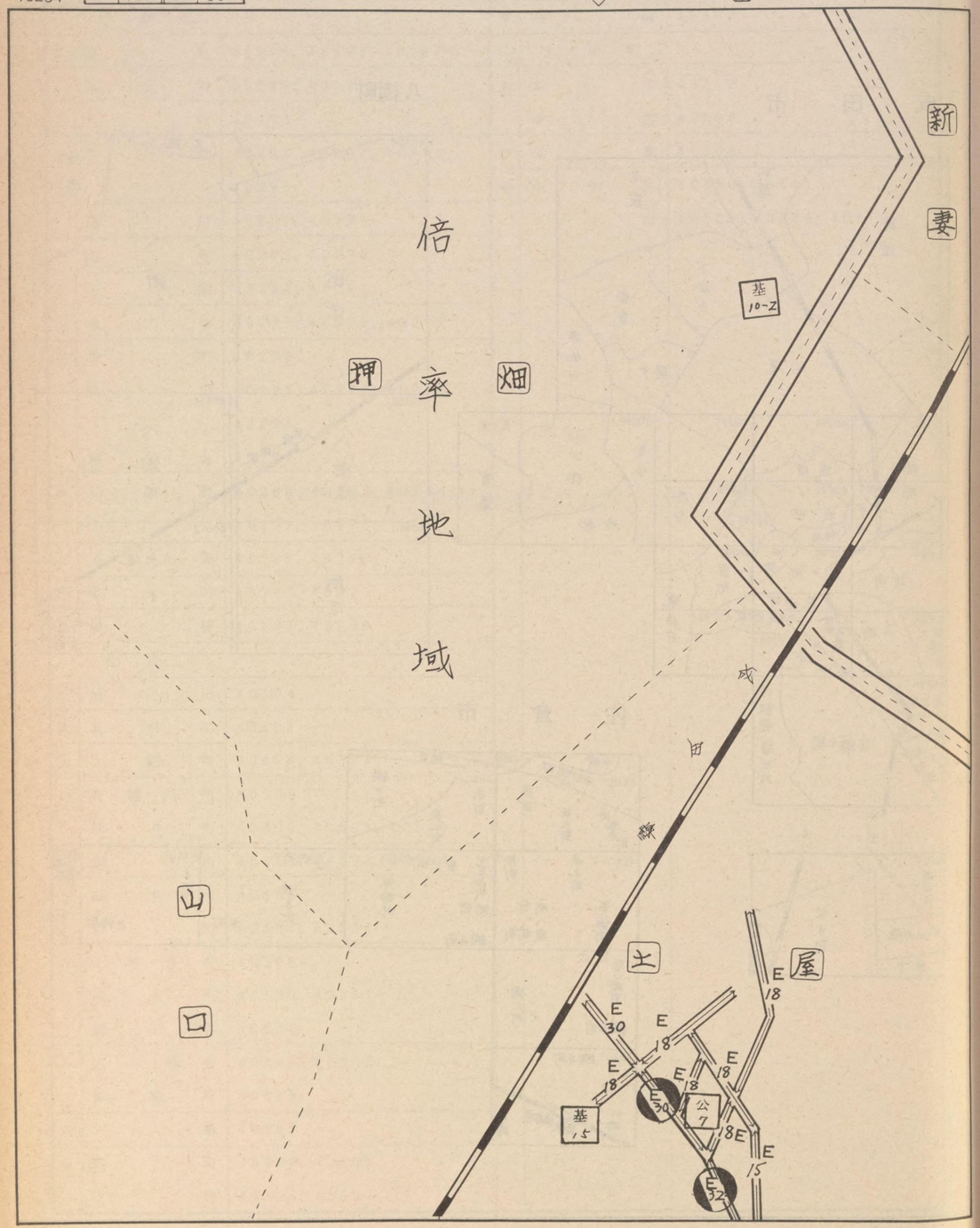


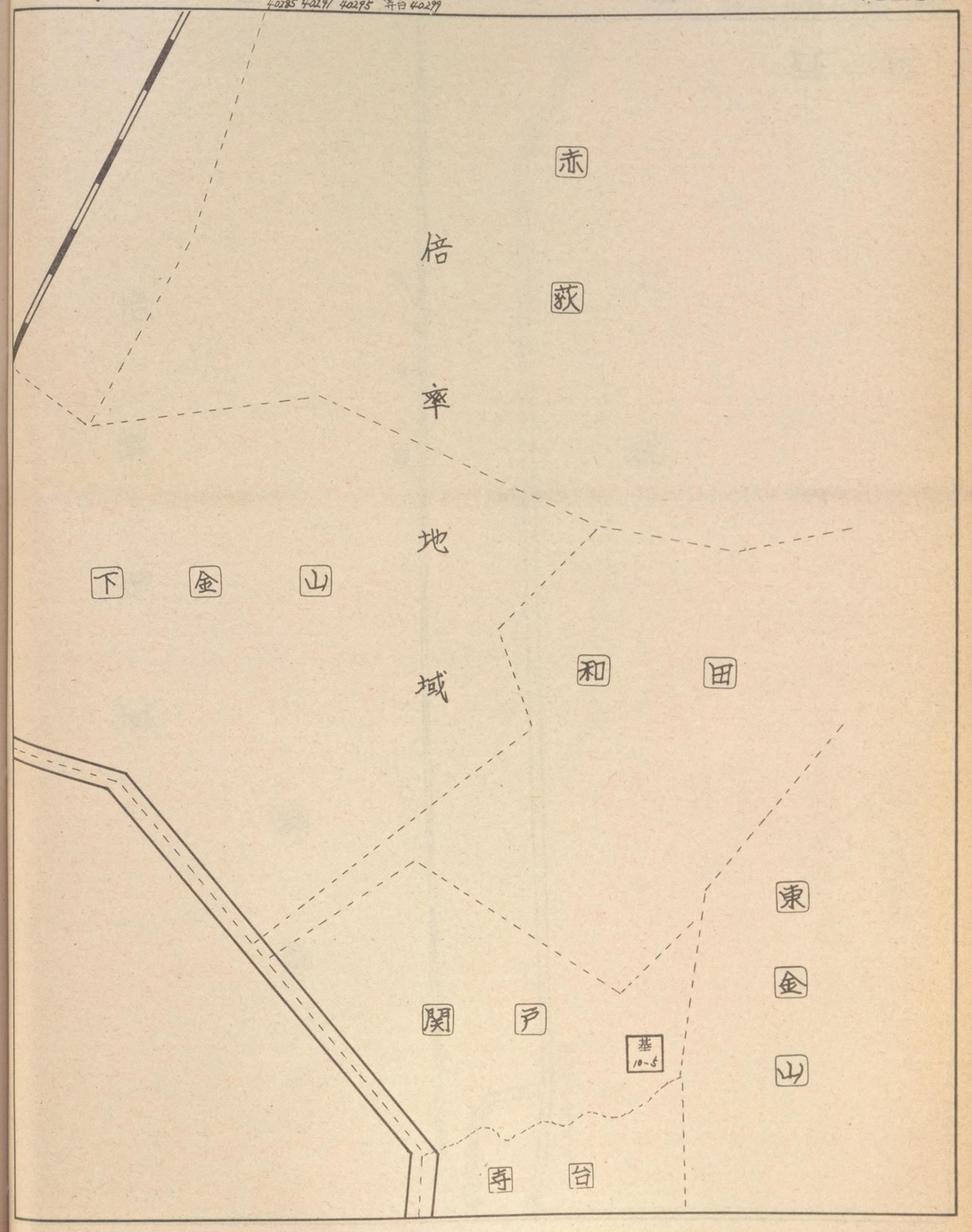

| 記号 | 借地権割合 | 記号 | 借地権割合 |
|---|---|---|---|
| A | 90% | E | 50% |
| B | 80% | F | 40% |
| C | 70% | G | 30% |
| D | 60% | H | 20% |

繁華街・高度商業地区
道路を中心として全地域
道路沿い

普通商業地区
併用住宅地区
全地域
北側道路沿い
南側全地域

中小工場地区
北側全地域
南側道路沿い
南側全地域

大工場地区
北側全地域
南側道路沿い
北側全地域

普通住宅地区
家内工場地区
塩田は全地域

40285

山口

40284
山口
郷部
土屋
40291
40286

# 成田 40285

至久住

成田線

倍率地域

土屋

郷部

(文) 成田中学校

郷部市営住宅

至成田

| 記号 | 借地権割合 | 記号 | 借地権割合 |
|---|---|---|---|
| A | 90% | E | 50% |
| B | 80% | F | 40% |
| C | 70% | G | 30% |
| D | 60% | H | 20% |

繁華街・高度商業地区
道路を中心として全地域
道路沿い

普通商業地区
併用住宅地区
全地域
北側道路沿い
南側全地域

中小工場地区
北側全地域
南側道路沿い
南側全地域

大工場地区
北側全地域
南側道路沿い
北側全地域

普通住宅地区
家内工場地区
福田は全地域

40286

郷

部

公火

基ヨ

五十鈴校前

成田線

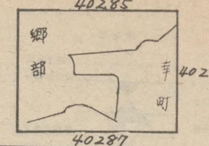


# 成田

40286

成田中学校

郷

部

倍率地域

成田線

E 18

E 22

E 18

成田電報電話局

E 40

E 22

E 28

766

幸

E 19

町

成田小学校

開拓生神社

至成田

| 記号 | 借地権割合 | 記号 | 借地権割合 |
|---|---|---|---|
| A | 90% | E | 50% |
| B | 80% | F | 40% |
| C | 70% | G | 30% |
| D | 60% | H | 20% |

繁華街・高度商業地区
道路を中心として全地域
道路沿い

普通商業地区
併用住宅地区
全地域
北側道路沿い
南側全地域

中小工場地区
北側全地域
南側道路沿い
南側全地域

大工場地区
北側全地域
南側道路沿い
北側全地域

普通住宅地区
家内工場地区
当田は全地域

40287

成田ニュータウン
(造成地)

40286

幸町
新町
馬橋
40293

# 成田 40287

40288

至代藤寺
至成田

幸
町
新
町
馬
橋

公10
公2
基7

1060
1126
1853
1865
1371
1324

21E
22E
23E
26E
33E
45E

40288

| 記号 | 借地権割合 | 記号 | 借地権割合 |
|---|---|---|---|
| A | 90% | E | 50% |
| B | 80% | F | 40% |
| C | 70% | G | 30% |
| D | 60% | H | 20% |

繁華街・高度商業地区
道路を中心として全地域
道路沿い

普通商業地区
併用住宅地区
全地域
北側道路沿い
南側全地域

中小工場地区
北側全地域
南側道路沿い
南側全地域

大工場地区
北側全地域
南側道路沿い
北側全地域

普通住宅地区
家内工場地区
無印は全地域

# 倍率地域

成田ニュータウン造成地

囲
護
台
馬
橋
公
川

1266

1243

E
33

至佐倉

至成田

成田線

京成電鉄成田線

70

花
崎
町

40287
40294
40289

# 成田 40288

40289

| 記号 | 借地権割合 | 記号 | 借地権割合 |
|---|---|---|---|
| A | 90% | E | 50% |
| B | 80% | F | 40% |
| C | 70% | G | 30% |
| D | 60% | H | 20% |

繁華街・高度商業地区　道路を中心として全地域　道路沿い

普通商業地区 併用住宅地区　全地域　北側道路沿い　南側全地域

中小工場地区　北側全地域　南側道路沿い　南側全地域

大工場地区　北側全地域　南側道路沿い　北側全地域

普通住宅地区 家内工場地区　福田は全地域

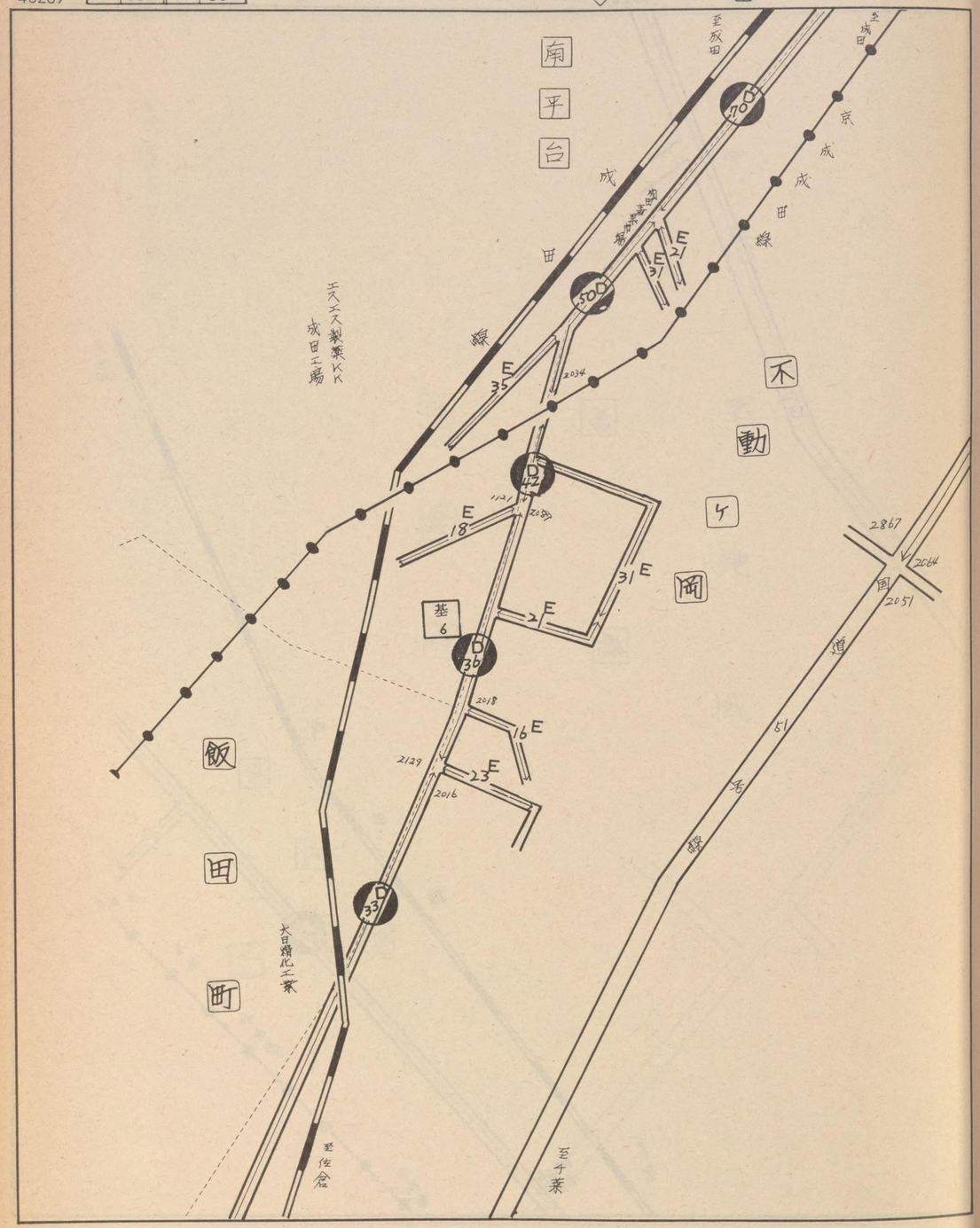


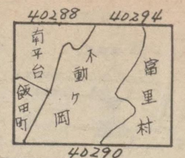


# 成田

40289

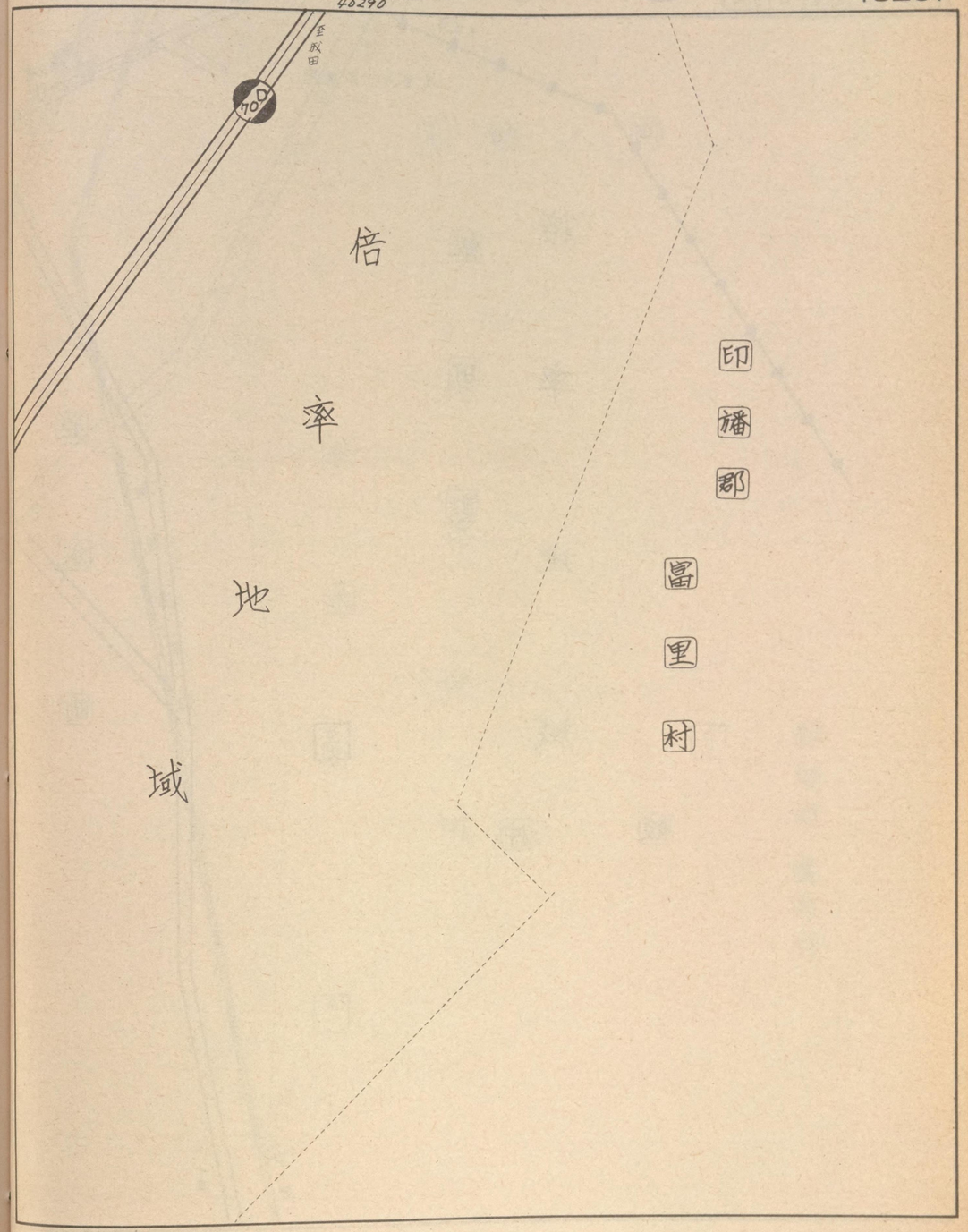

| 記号 | 借地権割合 | 記号 | 借地権割合 |
|---|---|---|---|
| A | 90% | E | 50% |
| B | 80% | F | 40% |
| C | 70% | G | 30% |
| D | 60% | H | 20% |

繁華街・高度商業地区
道路を中心として全地域
道路沿い

普通商業地区
併用住宅地区
全地域
北側道路沿い
南側全地域

中小工場地区
北側全地域
南側道路沿い
南側全地域

大工場地区
北側全地域
南側道路沿い
北側全地域

普通住宅地区
家内工場地区
街区に全地域

40290

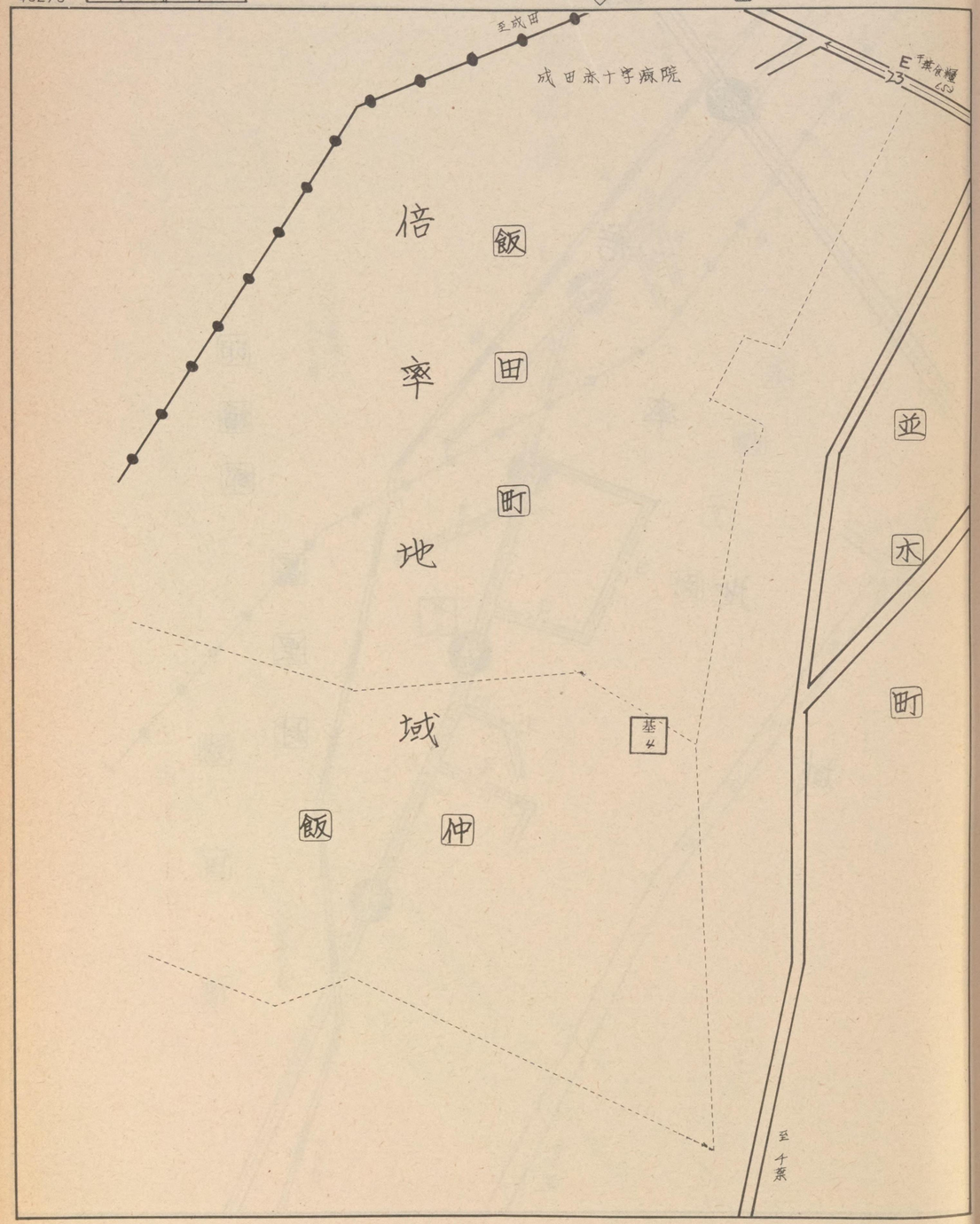


40289

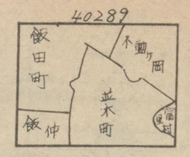


# 成　田

40290

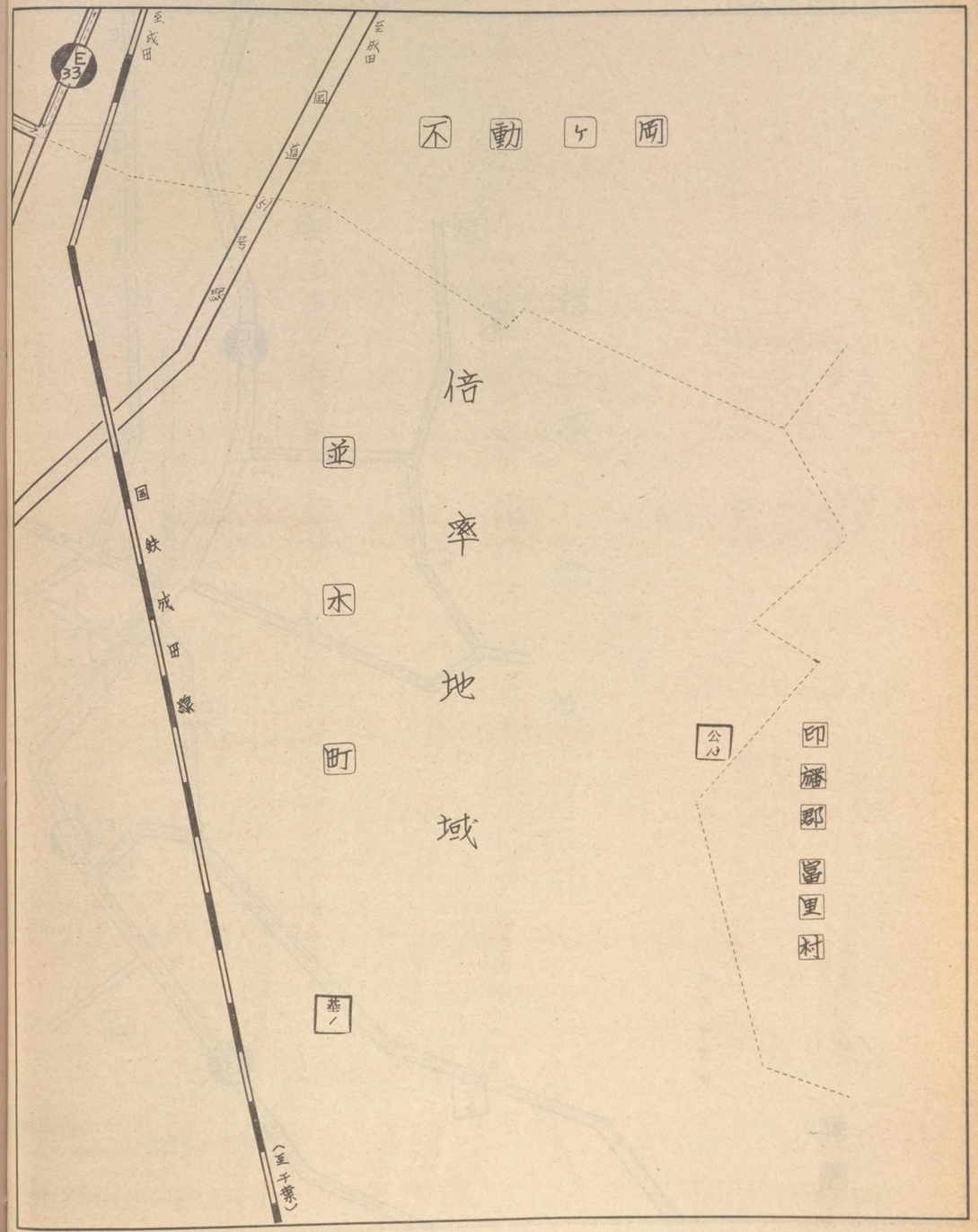

| 記号 | 借地権割合 | 記号 | 借地権割合 |
|---|---|---|---|
| A | 90% | E | 50% |
| B | 80% | F | 40% |
| C | 70% | G | 30% |
| D | 60% | H | 20% |

繁華街・高度商業地区
道路を中心として全地域
道路沿い

普通商業地区
併用住宅地区
全地域
北側道路沿い
南側全地域

中小工場地区
北側全地域
南側道路沿い
南側全地域

大工場地区
北側全地域
南側道路沿い
北側全地域

普通住宅地区
家内工場地区
指田は全地域

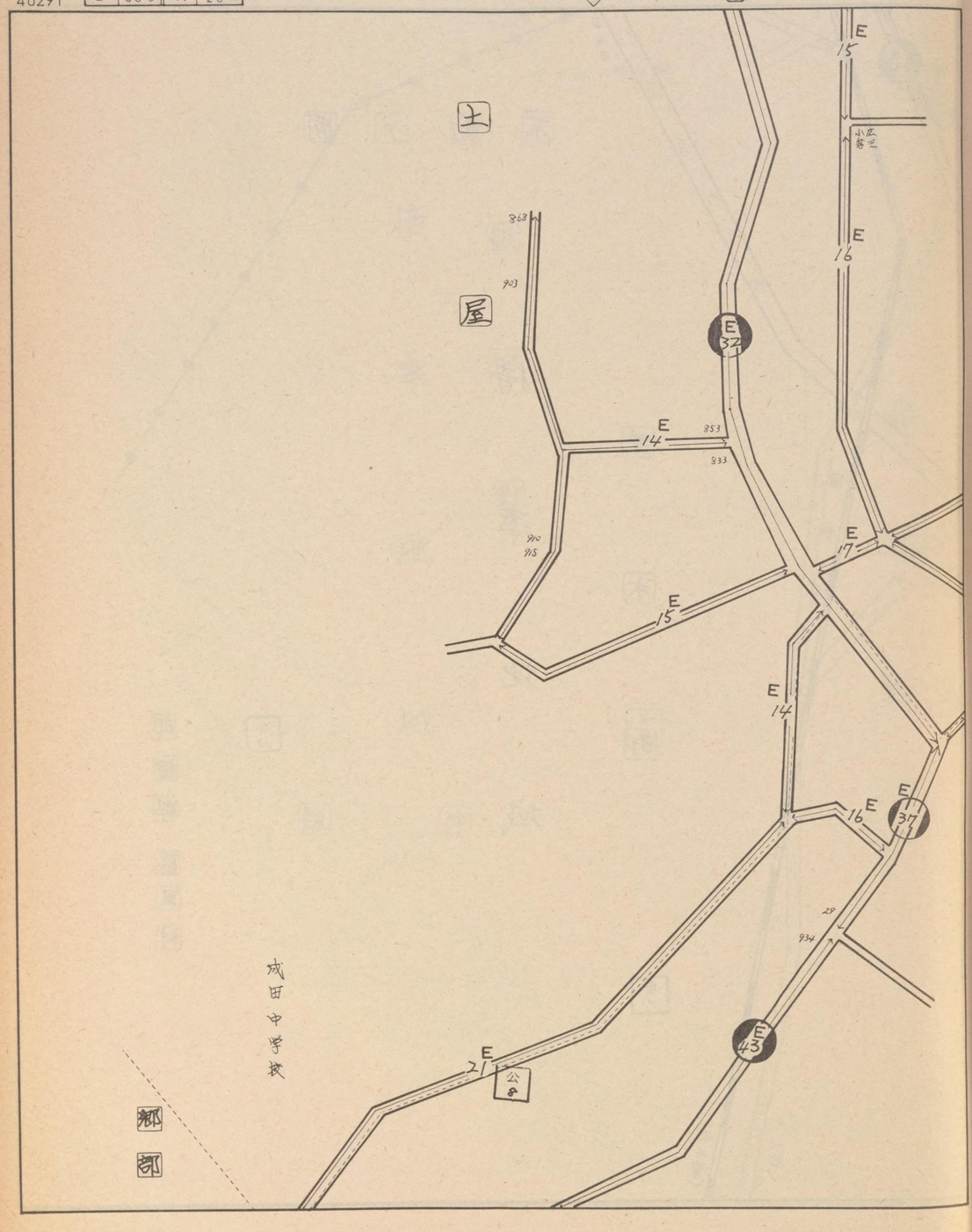


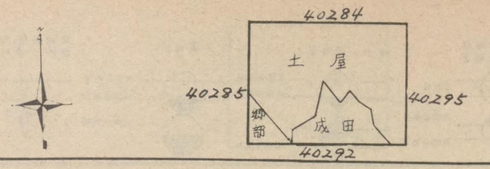


# 成田

40291

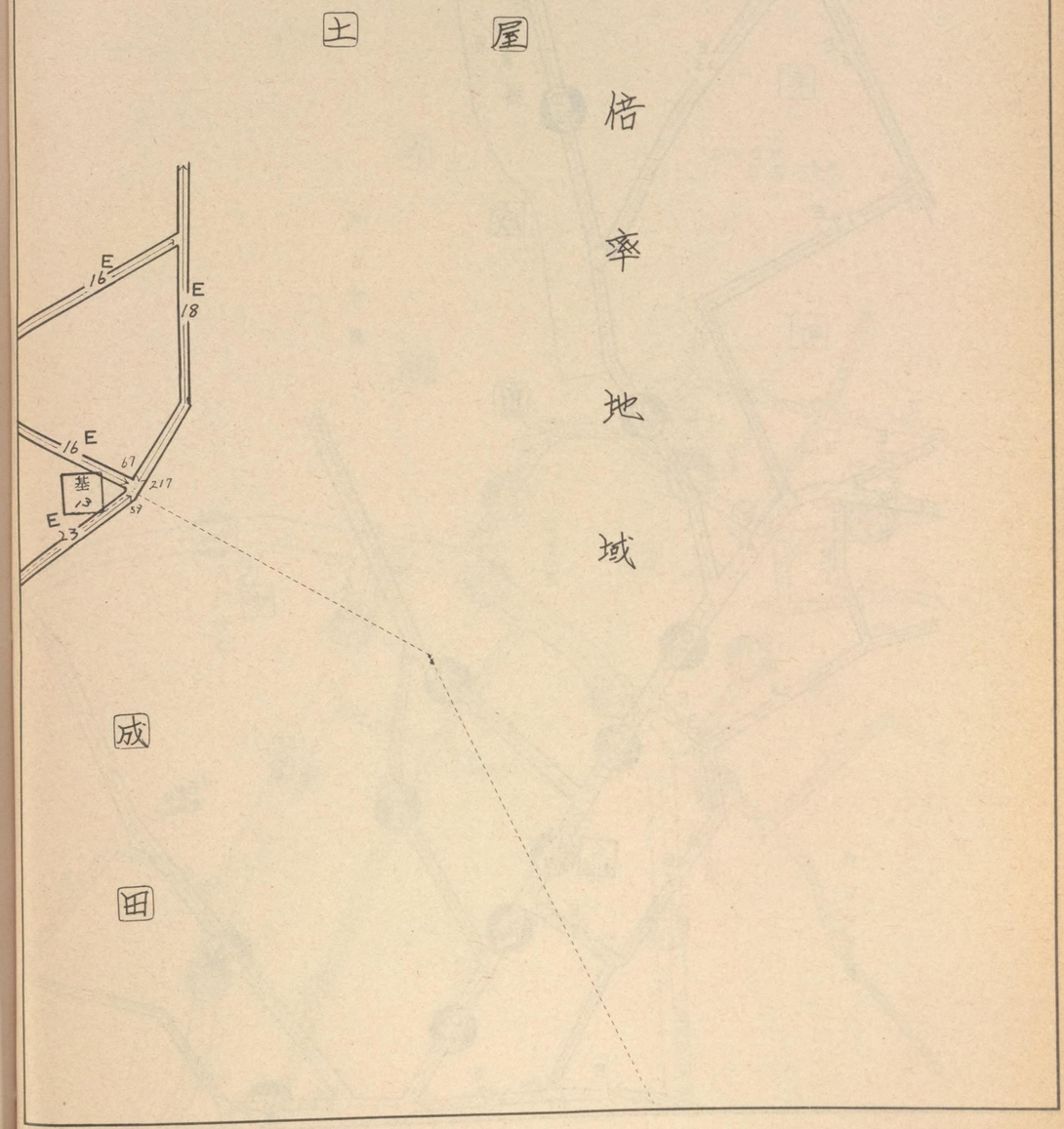

| 記号 | 借地権割合 | 記号 | 借地権割合 |
|---|---|---|---|
| A | 90% | E | 50% |
| B | 80% | F | 40% |
| C | 70% | G | 30% |
| D | 60% | H | 20% |

繁華街・高度商業地区
道路を中心として全地域
道路沿い

普通商業地区
併用住宅地区
全地域
北側道路沿い
南側全地域

中小工場地区
北側全地域
南側道路沿い
南側全地域

大工場地区
北側全地域
南側道路沿い
北側全地域

普通住宅地区
家内工場地区
幅員は全地域

40292

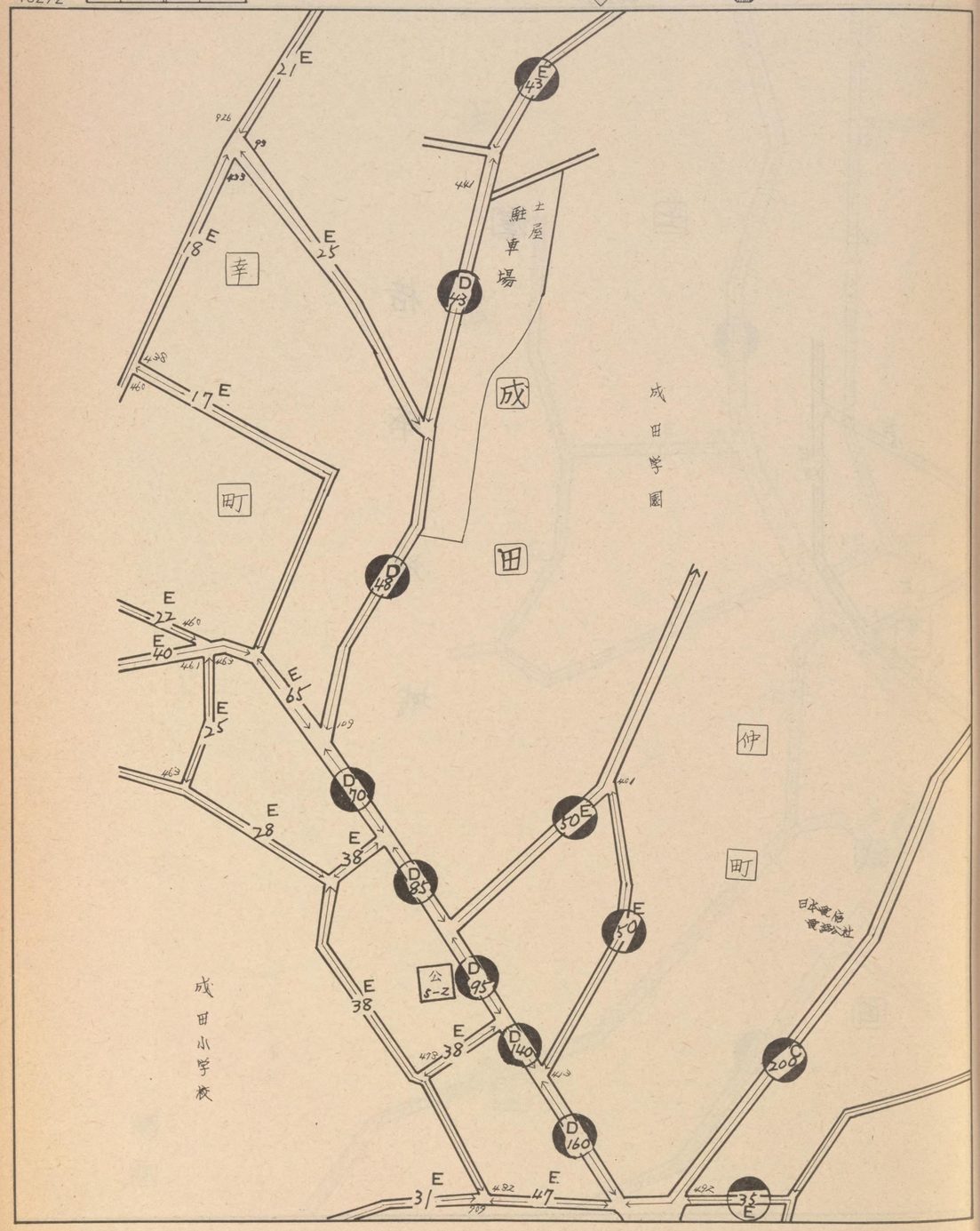


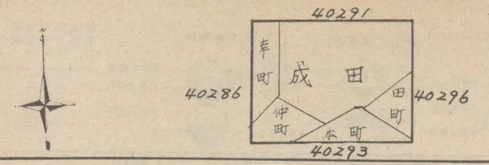


# 成田 40292

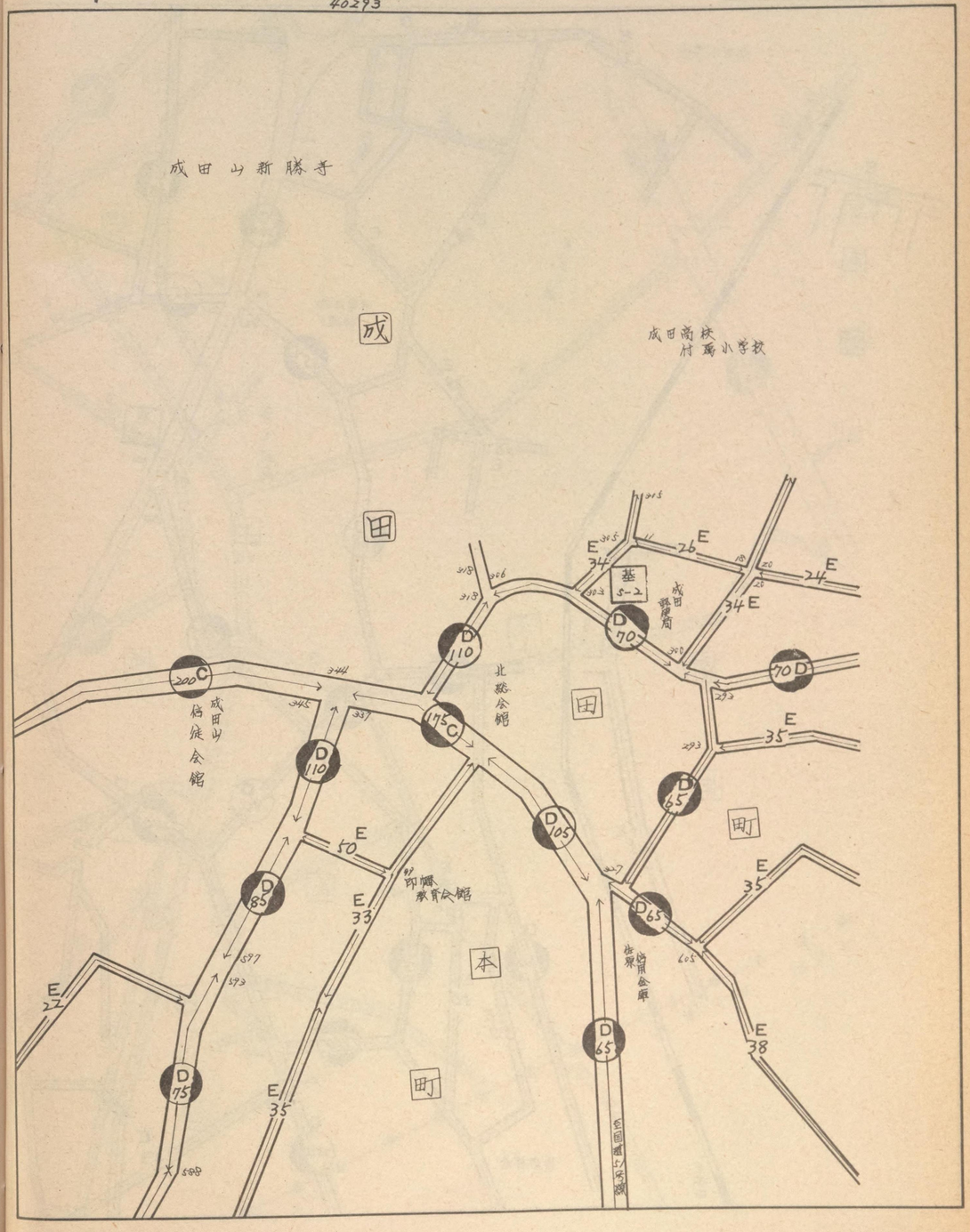

| 記号 | 借地権割合 | 記号 | 借地権割合 |
|---|---|---|---|
| A | 90% | E | 50% |
| B | 80% | F | 40% |
| C | 70% | G | 30% |
| D | 60% | H | 20% |

繁華街・高度商業地区　道路を中心として全地域　道路沿い

普通商業地区 併用住宅地区　全地域　北側道路沿い　南側全地域

中小工場地区　北側全地域　南側道路沿い　南側全地域

大工場地区　北側全地域　南側道路沿い　北側全地域

普通住宅地区 家内工場地区　細田は全地域

40293

# 成田 40293

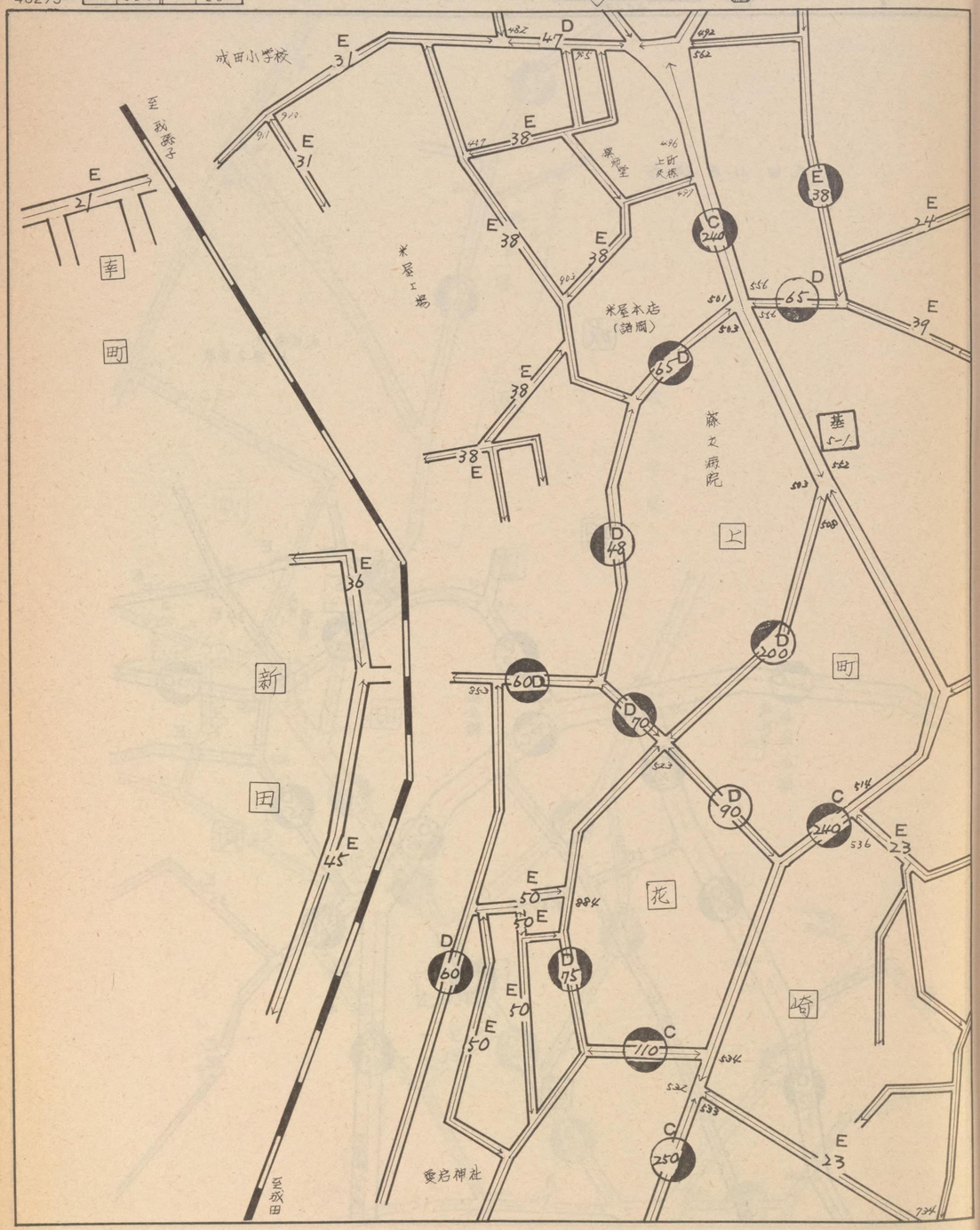


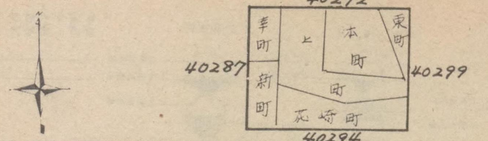


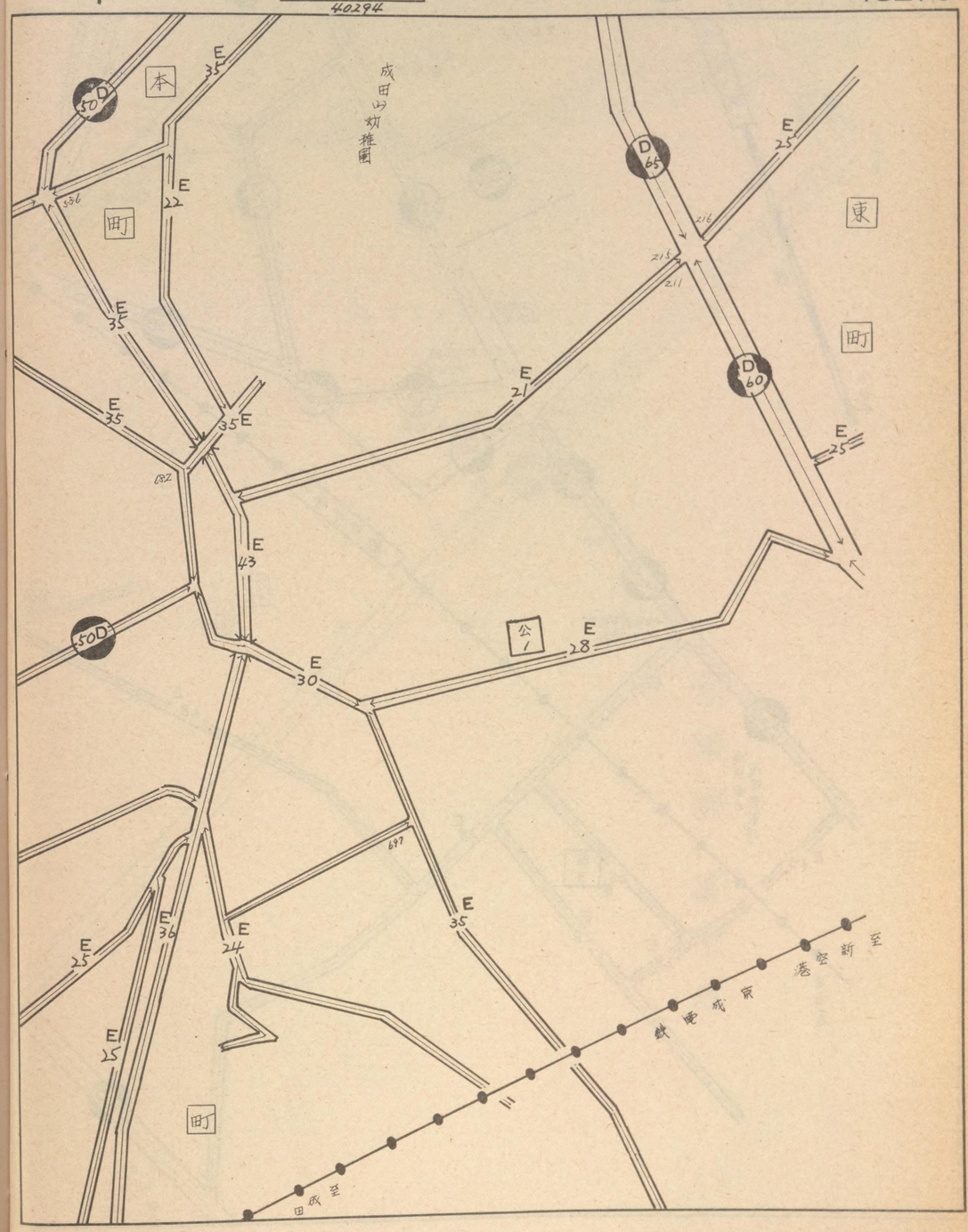

| 記号 | 借地権割合 | 記号 | 借地権割合 |
|---|---|---|---|
| A | 90% | E | 50% |
| B | 80% | F | 40% |
| C | 70% | G | 30% |
| D | 60% | H | 20% |

繁華街・高度商業地区
道路を中心として全地域
道路沿い

普通商業地区
併用住宅地区
全地域
北側道路沿い
南側全地域

中小工場地区
北側全地域
南側道路沿い
南側全地域

大工場地区
北側全地域
南側道路沿い
北側全地域

普通住宅地区
家内工場地区
指田に全地域

40294

成田駅
成田線
至佐原
要岩神社
成田警察署
公S-1
C 250
C 250
D 135
150D
大和銀行成田支店
JR成田支店
250 C
250 C
S96
S97
C 250
150D
S98
D 105
千葉鉄道管理局成田工事区
80D
東京電力成田営業所
E 35
E 33
E 28
E 28
E 28
E 28
基9
至佐倉
京成電鉄成田駅
花
崎
至千葉

40293
40288
花崎町
畜里村
40298
40289

# 成田

40294

36E
至新宿港
70D
D 60
D 60
至佐原
789
70D
成田市役所
成田税務署
国道51号線
70D
町
印旛郡
畜里村

| 記号 | 借地権割合 | 記号 | 借地権割合 |
|---|---|---|---|
| A | 90% | E | 50% |
| B | 80% | F | 40% |
| C | 70% | G | 30% |
| D | 60% | H | 20% |

繁華街・高度商業地区

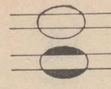


普通商業地区
併用住宅地区

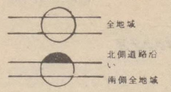


中小工場地区

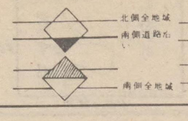


大工場地区

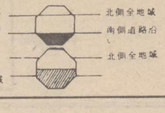


普通住宅地区
家内工場地区

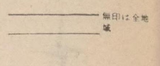


40295

公 3-1

土 屋

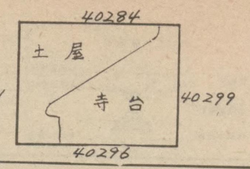


# 成 田

40295

倍

率

地

域

寺

台

公 3

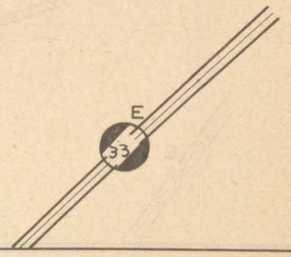

| 記号 | 借地権割合 | 記号 | 借地権割合 |
|---|---|---|---|
| A | 90% | E | 50% |
| B | 80% | F | 40% |
| C | 70% | G | 30% |
| D | 60% | H | 20% |

繁華街・高度商業地区
普通商業地区 併用住宅地区
中小工場地区
大工場地区
普通住宅地区 室内工場地区

40296

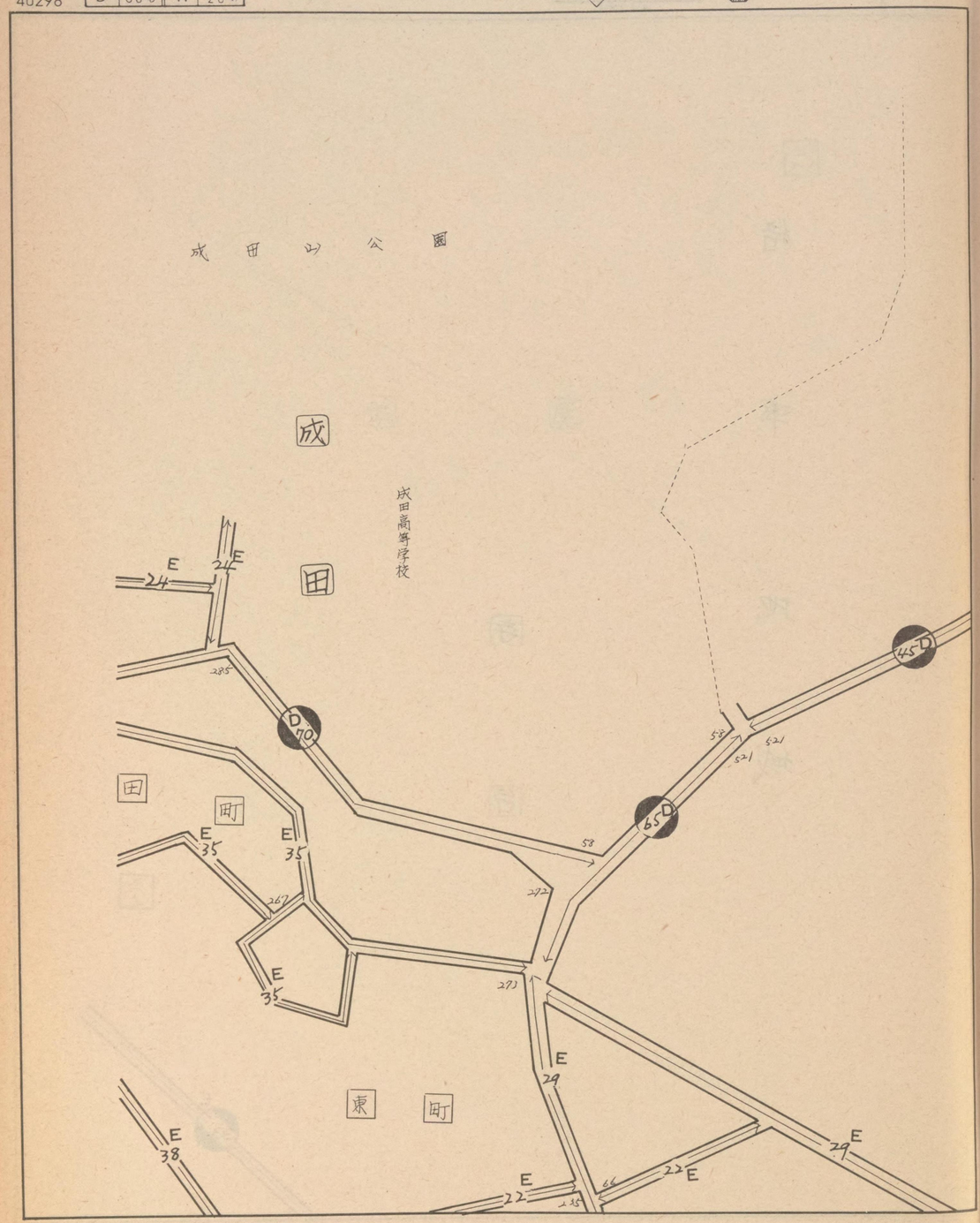


40295
40292
40299
40297
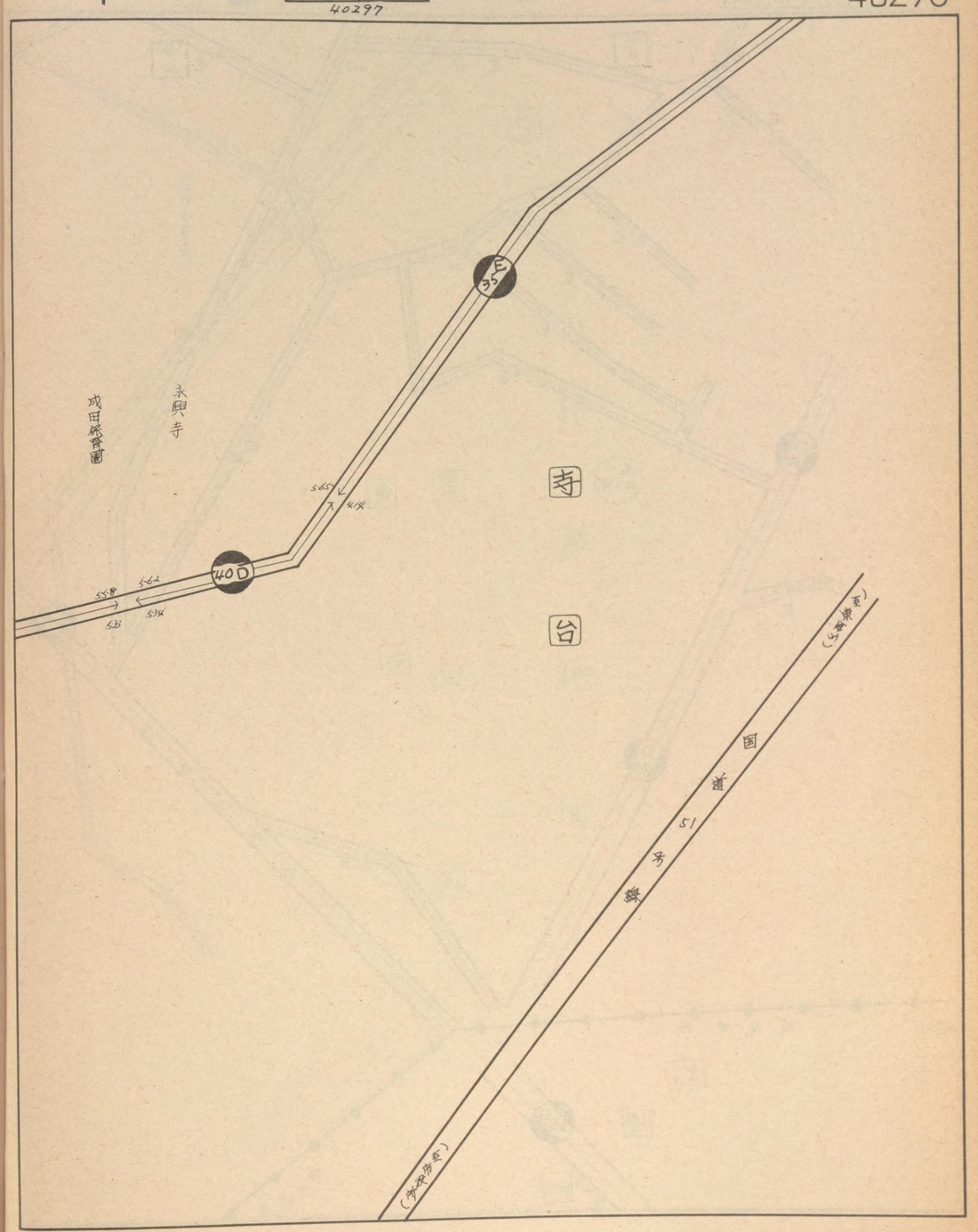
# 成田 40296